АКТ

по результатам государственной историко-культурной экспертизы земельного участка по адресу: Российская Федерация, Ленинградская область, Выборгский муниципальный район, участок перегона между ст. Приморск и ст. Прибылово Октябрьской железной дороги, отведенного для размещения объекта «Строительство вторых железнодорожных путей и электрификации участка Выборг-Приморск-Ермилово Октябрьской железной дороги. Второй главный путь на перегоне ст. Приморск-ст. Прибылово», подлежащего воздействию земляных, строительных, мелиоративных, хозяйственных работ, предусмотренных статьей 25 Лесного кодекса Российской Федерации работ по использованию лесов (за исключением работ, указанных в пунктах 3, 4 и 7 части 1 статьи 25 Лесного кодекса Российской Федерации) и иных работ, в случае если указанные земли расположены в границах территорий, утвержденных в соответствии с подпунктом 34 пункта 1 статьи 9 Федерального закона «Об объектах культурного наследия (памятниках истории и культуры) народов Российской Федерации» (пп. «д» п. 11(1) Положения о Государственной историко-культурной экспертизе, утвержденного Постановлением Правительства РФ от 15.07. 2009 г. № 569)

Настоящий Акт государственной историко-культурной экспертизы составлен в соответствии с Положением о государственной историко-культурной экспертизе, утвержденном постановлением Правительства Российской Федерации от 15 июля 2009 г. № 569. Государственная историко-культурная экспертиза проведена государственным экспертом Михайловой Еленой Робертовной (аттестована приказом Министерства культуры Российской Федерации № 1809 от 09.11.2021 г.).

Экспертиза проведена 16.10.2023 г. – 21.06.2024 г.

Место проведения экспертизы: Выборгский район Ленинградской обл.; г. Санкт-Петербург.

Заказчик экспертизы:	Индивидуальный предприниматель Аврух Лев Григорьевич (ИП Аврух Лев Григорьевич) Юридический адрес: 197371, Санкт-Петербург, ул. Ольховая, д. 14, корп.1, 230 ОГРНИП: 319784700004521 ИНН 7813576570 / КПП 781301001 e-mail avruh2000@mail.ru

Сведения об эксперте

Фамилия, имя, отчество:	Михайлова Елена Робертовна
Образование:	высшее (Санкт-Петербургский государственный университет)
Специальность:	историк, археолог
Ученая степень (звание):	Кандидат исторических наук
Стаж работы:	27 лет
Место работы и должность:	Федеральное государственное бюджетное образовательное учреждение высшего образования «Санкт-Петербургский государственный университет» (СПбГУ), ведущий специалист
Реквизиты аттестации:	Государственный эксперт по проведению историко-культурной экспертизы (Приказ Министерства культуры Российской Федерации № 1809 от 09.11.2021 г. «Об аттестации экспертов по проведению государственной историко-культурной экспертизы», Приложение к приказу МК РФ № 1809 от 09.11.2021 г., п.18)
Объекты экспертизы, на которые был аттестован эксперт	- выявленные объекты культурного наследия в целях обоснования целесообразности включения данных объектов в реестр; - земли, подлежащие воздействию земляных, строительных, мелиоративных, хозяйственных работ, предусмотренных статьей 25 Лесного кодекса Российской Федерации работ по использованию лесов (за исключением работ, указанных в пунктах 3, 4 и 7 части 1 статьи 25 Лесного кодекса Российской Федерации) и иных работ, в случае, если указанные земли расположены в границах территорий, утвержденных в соответствии с пунктом 34.2 пункта 1 статьи 9 Федерального закона; - документация или разделы документации, обосновывающие меры по обеспечению сохранности объекта культурного наследия, включенного в реестр, выявленного объекта культурного наследия либо объекта, обладающего признаками объекта культурного наследия, при проведении земляных, мелиоративных, хозяйственных работ, указанных в статье 30 Федерального закона работ по использованию лесов и иных работ в границах территории объекта культурного наследия либо на земельном участке, непосредственно связанном с земельным участком в границах территории объекта культурного наследия; - документация, за исключением научных отчетов о выполненных археологических полевых работах, содержащая результаты исследований, в соответствии с которыми определяется наличие или отсутствие объектов, обладающих признаками объекта культурного наследия, на земельных участках, подлежащих воздействию земляных, строительных, мелиоративных, хозяйственных работ, указанных в статье 30 Федерального закона работ по использованию лесов и иных работ.

Эксперт

- не имеет родственных связей с заказчиком (его должностными лицами, работниками);

- не состоит в трудовых отношениях с заказчиком;

- не имеет долговых или иных имущественных обязательств перед заказчиком;

- не владеет ценными бумагами, акциями (долями участия, паями в уставных капиталах) заказчика;

- не заинтересован в результатах исследований и решений, вытекающих из настоящего экспертного заключения, с целью получения выгоды в виде денег, ценностей, иного имущества, услуг имущественного характера или имущественных прав для себя или третьих лиц.

В соответствии с законодательством Российской Федерации эксперт несет ответственность за достоверность сведений, изложенных в заключении экспертизы.

эксперт Е.Р. Михайлова

Основания проведения государственной историко-культурной экспертизы

Федеральный закон № 73-ФЗ «Об объектах культурного наследия (памятниках истории и культуры) народов Российской Федерации» от 25.06.2002 г. (в действующей редакции).

Положение о Государственной историко-культурной экспертизе (утв. Постановлением Правительства РФ от 15 июля 2009 г. № 569) (в действующей редакции).

Письмо Комитета по сохранению культурного наследия Ленинградской области от 20.09.2023 г. № 01-17-7176/2023-0-1.

Договор № 15/10-23-ДОГ от 16.10. 2023 г. на проведение государственной историко-культурной экспертизы.

Цель проведения государственной историко-культурной экспертизы

Определение наличия или отсутствия объектов археологического наследия либо объектов, обладающих признаками объекта археологического наследия, на земельном участке по адресу: Российская Федерация, Ленинградская область, Выборгский муниципальный район, участок перегона между ст. Приморск и ст. Прибылово Октябрьской железной дороги, отведенном для размещения объекта «Строительство вторых железнодорожных путей и электрификации участка Выборг-Приморск-Ермилово

Октябрьской железной дороги. Второй главный путь на перегоне ст. Приморск-ст. Прибылово».

Объект государственной историко-культурной экспертизы

Земли, подлежащие воздействию земляных, строительных, мелиоративных, хозяйственных работ, предусмотренных статьей 25 Лесного кодекса Российской Федерации работ по использованию лесов (за исключением работ, указанных в пунктах 3, 4 и 7 части 1статьи 25 Лесного кодекса Российской Федерации) и иных работ, в случае если указанные земли расположены в границах территорий, утвержденных в соответствии с подпунктом 34 2 пункта 1 статьи 9 Федерального закона «Об объектах культурного наследия (памятниках истории и культуры) народов Российской Федерации» (пп. «д» п. 11(1) Положения о Государственной историко-культурной экспертизе, утвержденного Постановлением Правительства РФ от 15.07. 2009 г. № 569), а именно – земельный участок по адресу: Российская Федерация, Ленинградская область, Выборгский муниципальный район, участок перегона между ст. Приморск и ст. Прибылово Октябрьской железной дороги, отведенный для размещения объекта «Строительство вторых железнодорожных путей и электрификации участка Выборг-Приморск-Ермилово Октябрьской железной дороги. Второй главный путь на перегоне ст. Приморск-ст. Прибылово».

Сведения об обстоятельствах, повлиявших на процесс проведения и результаты экспертизы

Обстоятельства, повлиявшие на процесс проведения и результаты экспертизы, отсутствуют.

Перечень документов, представленных заявителем

Копия письма Комитета по сохранению культурного наследия Ленинградской области от 20.09.2023 г. № 01-17-7176/2023-0-1.

Ситуационная схема по объекту «Строительство вторых железнодорожных путей и электрификации участка Выборг-Приморск-Ермилово Октябрьской железной дороги. Второй главный путь на перегоне ст. Приморск-ст. Прибылово».

Выписка из Единого государственного реестра недвижимости об объекте недвижимости земельный участок кадастровый номер 47:01:0000000:4 (Единое землепользование).

Проектная документация. «Строительство вторых железнодорожных путей и электрификация участка Выборг-Приморск-Ермилово Октябрьской железной дороги.

Второй главный путь на перегоне ст. Приморск – ст. Прибылово». Раздел 2. Проект полосы отвода. 009-04-2023-ППО. Том 2. 2023 г.

(Приложение 2 к настоящему акту)

Сведения о проведенных исследованиях с указанием примененных методов, объема и характера выполненных работ и их результатов

В рамках проведения данной государственной историко-культурной экспертизы, были выполнены следующие исследования:

- ознакомление с представленной заявителем документацией по объекту: «Строительство вторых железнодорожных путей и электрификации участка Выборг-Приморск-Ермилово Октябрьской железной дороги. Второй главный путь на перегоне ст. Приморск-ст. Прибылово»;

- анализ исходно-разрешительной документации для разработки проектной документации;

- определено положение участка – объекта экспертизы на следующих картографических ресурсах: Публичная кадастровая карта. Портал Федеральной службы государственной регистрации, кадастра и картографии (URL https://pkk5.rosreestr.ru), Публичная кадастровая карта: Ленинградская область (URL https://roscadastr.com/map/leningradskaya-oblast), Региональная геоинформационная система Ленинградской области. Картографические материалы (URL https://fpd.lenobl.ru/app/4/layers), Комитет по сохранению культурного наследия Ленинградской области. Перечень ОКН (URL https://fpd.lenobl.ru/app/12/layers), открытый картографический портал ЭтоМесто: Старые карты городов России онлайн (URL http://www.etomesto.ru/);

- историко-библиографические исследования, изучение картографических источников, анализ информации об основных этапах освоения территории, оценка вероятности нахождения на обследуемом участке объектов археологического наследия;

- анализ сведений об археологических исследованиях, ранее проведенных в районе расположения земельного участка;

- археологическая разведка с осуществлением локальных земляных работ (визуальное обследование и фотофиксация участка обследования, закладка и документирование разведочных археологических шурфов).

Основные методы проведенного исследования – анализ документальных и библиографических источников, картографический метод. натурное визуальное

обследование, полевое археологическое исследование (археологическая разведка) с осуществлением локальных земляных работ.

В результате перечисленных исследований, носящих преимущественно научно-практический характер, было получено представление о расположении земельного участка – объекта экспертизы, его современном состоянии, перспективах обнаружения на участке объектов археологического наследия либо объектов, обладающих признаками объекта археологического наследия, заложено и документировано двенадцать разведочных археологических шурфов.

На основании изучения представленных заявителем и собранных материалов, проведенных натурных исследований был сделан вывод, что объем собранных материалов и проведенных исследований достаточен для подготовки заключения (акта) государственной историко-культурной экспертизы.

Факты и сведения, установленные в результате проведенных исследований

1. Географическая характеристика участка обследования

Выборгский муниципальный район Ленинградской области расположен в северо-западной части Ленинградской области и занимает всю западную половину Карельского перешейка. На юге и западе район омывается водами Финского и Выборгского заливов.

Территория Выборгского района располагается на территории Выборгской низменности Балтийского щита, в основном в пределах Балтийско-Ладожского ландшафтного округа, для которого характерна равнинная местность. Почти две трети территории района занимают леса, преимущественно хвойные. Климат района морской с переходом к континентальному, с умеренно мягкой зимой и умеренно теплым летом, значительным количеством осадков в течение года.

Крупнейшей рекой, протекающей по территории района, является Вуокса. Кроме нее, в районе находится множество небольших рек, а также озер ледникового происхождения (в т. ч. такие крупные озера, как Глубокое, Нахимовское, Пионерское, Красногвардейское). Значительная часть территории района, особенно в его южной и юго-восточной частях, заболочена.

Современный ландшафт Карельского перешейка и Восточной Фенноскандии сформировался в результате продолжающегося изостатического поднятия земной коры вследствие отступания ледника. Подъем земной коры продолжается и в наши дни, усиливаясь в северо-западном направлении и ослабевая в юго-восточном. Так, в районе Выборгского залива суша продолжает подниматься со скоростью около 2 мм в год, по

берегам Ботнического залива – до 1 см в год. Следствием этого стало постоянное изменение очертаний береговой линии и высот различных объектов над уровнем моря.

Участок проведения экспертизы расположен в основании полуострова Киперорт между проливом Бьеркезунд и бухтой Ключевской, административно относится к Приморскому городскому поселению, включающему город Приморск, близлежащие поселки, а также часть акватории Финского и Выборгского заливов. Территория проектируемого строительства входит в административные границы (с севера на юг) пос. Глебычево, пос. Прибылово и г. Приморск.

Территория расположения участка относится к Вуоксинско-Приморской геоморфологической провинции, где проходит главный тектонический раздел региона – граница между Балтийским кристаллическим щитом и Русской плитой (в ее строении фундамент, сложенный кристаллическими породами, перекрыт мощным чехлом дочетвертичных морских осадочных пород). В рельефе провинции преобладают низменные аккумулятивные равнины, сложенные осадками 2-го Балтийского ледникового озера, Анцилового озера, Литоринового моря и ладожской трансгрессии. Равнины расчленены широкими (до первых километров) и относительно глубокими (до 40–50 метров) ложбинами северо-западной ориентировки. Эти ложбины образовались в результате выпахивающей деятельности ледников и эрозии подледниковых потоков талых вод и ныне заняты речными долинами и вытянутыми в плане озерами. Склоны ложбин террасированы в результате серии водных осцилляций в послеледниковое время.

Кроме ложбин, равнинный характер территории нарушен редкими массивами и полосами моренного рельефа, который сильно абрадирован водами послеледниковых бассейнов, а также крупными водноледниковыми грядами – озами – которые, как и сельги, и ложбины ледникового выпахивания, имеют северо-западную ориентировку при длине до первых десятков километров и высоте до 20–30 метров.

2. История изучения древностей региона

Наиболее подробно на территории Карельского перешейка к настоящему времени изучены древности каменного века. Многолетними исследованиями установлено, что древности каменного века приурочены к береговым линиям древних постледниковых водоемов. В исследуемом районе древние береговые линии, которые могут маркировать зоны хозяйственной деятельности первобытного человека, лежат в пределах отметок 10–25 м над уровнем моря (Долуханов 1963: 63; 1969: 43-48; Miettinen 2002: 14; Субетто и др. 2002: 81; Герасимов, Лиицын, Тимофеев 2003). Зоны обитания в бронзовом и железном веке, а также в историческую эпоху соответствовали современным.

Изучение первобытных древностей в западной части Карельского перешейка началось более 100 лет назад финскими археологами, когда Ю. Айлио и К. Сойккели исследовали неолитическую стоянку Häyrinmäki в черте Выборга. В 1912 г. К. Сойккели раскапывал стоянку Kastila Selakangas. Новый всплеск научного интереса финских исследователей наблюдался в 1920–1930-е гг. (работы А. Европеуса, С. Пяльси, Е. Сарасмо). Полученные ими материалы были в основном обобщены в монографии К.А. Нордмана (Nordman 1924).

В послевоенные советские годы данный район перешейка почти не интересовал отечественных специалистов по каменному веку. Лишь в 1961 г. Р. В. Козырева открыла пункт у д. Черничное в среднем течении р. Гороховки. Небольшие разведочные маршруты на смежных территориях осуществлял в 1980-е гг. В. И. Тимофеев.

В начале XXI в. интенсивные исследования в регионе возобновились. В 2001 г. С. Н. Лисицын раскапывал стоянку Токарево 1. В 2002 г. в рамках совместного проекта ИИМК РАН и Хельсинкского университета проводилось археологическое разведочное обследование бассейна р. Гороховка в районе п. Советский (бывш. Johannes) и д. Токарево (бывш. Kaijala). В результате проведенных работ, дополнительно к 5 ранее известным в этом микрорайоне неолитическим стоянкам, обнаружены 12 новых памятников, относящихся к эпохе каменного века – раннего металла. В 2003 г. в ходе того же проекта были открыты 7 новых стоянок неолита – эпохи раннего металла в районе пос. Ермилово (Carpelan, Uino, Gerasimov 2008: 185–215). В 2004–2005 гг. производились раскопки стоянки Ермилово 1. Таким образом, интенсивные работы по поиску и исследованию первобытных памятников в западной части Карельского перешейка в настоящее время продолжается, а количество известных памятников уже превышает 50.

Древности периодов от бронзового века до раннего средневековья на территории Карельского перешейка пока изучены недостаточно, и четких представлений о характерных чертах и топографии памятников этого периода у исследователей пока не сложилось.

На о. Мощный в 2019 г. экспедицией ИИМК РАН было выявлено и исследовано поселение, материалы которого, в частности керамика со штрихованной поверхностью, зафиксированная в очаге и культурном слое поселения находит аналогии в древностях бронзового века прибрежной Финляндии. Методом радиоуглеродного датирования удалось установить, что многослойное поселение имеет несколько пластов древностей: X-IX вв. до н. э, доримский железный век и древнерусский период (Городилов, Раззак 2021: 240–242). Возможно открытие объектов эпохи раннего средневековья на небольших островах (по аналогии с известным погребением эпохи викингов на острове Эссаари в Выборгском заливе (Кочкуркина 1981: 17–18) и др. подобным памятникам). В Выборгском районе

известно два раннесредневековых монетных клада (Выборг, младшая монета 1012 г.; Heinjoki / Вещево, младшая монета 1070 г.) (Лапшин 1995: 156, 157).

Древности средневековой корелы – могильники и пока менее изученные городища и селища – многократно обсуждались и описаны в археологических работах (подробная библиография по теме приведена в обобщающих работах: Кочкуркина 1981, Uino 1997; Сакса 2010; Сокровища... 2022). Однако объекты эпохи средневековья непосредственно на территории Выборгского района пока малочисленны.

Отдельными неординарными памятниками эпохи средневековья и нового времени являются средневековые города. На территории Выборгского района расположен такой значительный центр эпохи средневековья – нового времени, как Выборг; его археологическое изучение было начато в конце XIX в. А. Хакманом. Планомерное археологическое исследование Выборга началось в 1970-х гг. и связано с работами В. А. Тюленева и А. И. Сакса (Тюленев 1984, 1985; Сакса 2002, 2015; Сакса и др. 2003; Saksa, 2016).

Не всегда возможна без раскопок историко-культурная характеристика разнообразных каменных сложений, встречающихся на широкой территории Фенноскандии, в том числе и на территории Выборгского района. Так, на северном берегу Выборгского залива и на о-ве Мощный известны группы каменных курганов эпохи бронзы, состоящие из двух-трех насыпей и отдельных каменных выкладок (Городилов, Раззак 2021). Значительная часть каменных сложений представляет собой погребальные памятники эпохи средневековья (Сакса 1985) либо объекты эпохи нового и даже новейшего времени, связанные с расчисткой и межеванием полей, обозначением границ лесных участков и т.п.

Среди историко-архитектурных памятников, обладающих признаками объекта археологического наслдеия, следует отметить береговую батарею Хануккала 1808 г. постройки на восточном берегу острова Майский севернее п. Советский, входившую в систему морских укреплений Выборгской крепости, а также две береговых батареи Хяркяля в укрепрайоне пролива Бьеркезунд на полуострове Киперорт постройки 1910-х гг.

К настоящему времени вблизи перегона ст. Приморск – ст. Прибылово Октябрьской ж/д известны следующие памятники археологии (объекты археологического наследия).

1. *Глебычево 1*. Стоянка каменного века в 2 км к югу от п. Глебычево, в 130 м к востоку от обочины шоссе Приморск–Выборг, при примыкании к нему дороги из д. Ермилово. Памятник расположен на абсолютной отметке 20 м над уровнем моря. Подъемный материал был встречен на лесной тропе и в отвале противопожарной канавы на протяжении ~70 м вдоль четко выраженного в рельефе уступа литориновой террасы

высотой 4-5 м. Находки включали 4 мелких фрагмента керамики без следов орнаментации, 5 сланцевых и 3 кварцевых отщепа. Удален от участка обследования на расстояние от 400 м к востоку по прямой (от северной оконечности участка в районе 134 км ПК 7) до 9 км к северо-востоку (от южной оконечности участка)

2. *Глебычево 2*. Стоянка каменного века. Расположена в 100–120 м к западу от стоянки Глебычево 1, непосредственно на обочине шоссе Приморск–Выборг. Памятник локализован на абсолютной отметке 14 м над уровнем моря. Подъемный материал был встречен в осыпи обочины шоссе, а также в отвалах противопожарной канавы. Находки: 4 кварцевых отщепа без следов вторичной обработки и обломок шлифовальной плиты из красного песчаника. Удалена от участка обследования на расстояние от 380 м к востоку по прямой (от северной оконечности участка в районе 134 км ПК 7) до 9 км к северо-востоку (от южной оконечность участка) (Приложение 4 к настоящему Акту, илл. 4).

3. Сведения о земельном участке – объекте экспертизы

Земельный участок по адресу: Российская Федерация, Ленинградская область, Выборгский муниципальный район, участок перегона между ст. Приморск и ст. Прибылово Октябрьской железной дороги, отведенный для размещения объекта «Строительство вторых железнодорожных путей и электрификации участка Выборг-Приморск-Ермилово Октябрьской железной дороги. Второй главный путь на перегоне ст. Приморск-ст. Прибылово», представляет собой часть земельного участка с кадастровым номером 47:01:000000:4 (Единое землепользование).

Участок вытянут вдоль существующей ветки ж/д между ст. Приморск (граница участка проходит в 550 м к северо-западу от станционной платформы) и ст. Прибылово (граница участка проходит в 20 м к югу от ж/д переезда через Приморское шоссе на 135 км). Длина участка 11,26 км; ширина на большинстве протяженности от 35 до 60 м, с расширением в южной части до 112 м и до 80 м в районе ст. Бор.

Участок расположен в основании полуострова Киперот. Большая часть участка удалена от береговой линии на расстояние более 1 км; в своей северной части участок на протяжении километра подходит к береговой линии на расстояние от 90 до 300 м. В административном отношении северная часть участка обследования относится к поселкам Глебычево и Прибылово, а южная к г. Приморск Выборгского района Ленинградской области. Железнодорожный перегон Приморск – Прибылово относятся к участку Выборг-Приморск-Ермилово Октябрьской железной дороги, был построен в 1925 (в момент строительства – участок второй очереди линии Viipuri–Koivisto–Terijoki в Финляндии).

Согласно письму Комитета по сохранению культурного наследия Ленинградской области от 20.09.2023 г. № 01-17-7176/2023-0-1, земельный участок, местонахождение: Российская Федерация, Ленинградская область, Выборгский муниципальный район, участок перегона между ст. Приморск и ст. Прибылово Октябрьской железной дороги, не относится к землям историко-культурного назначения, правовой режим которых регулируется земельным законодательством Российской Федерации и Федеральным законом № 73-ФЗ.

Сведения о проведенных историко-культурных исследованиях в отношении земельного участка, местонахождение: Российская Федерация, Ленинградская область, Выборгский муниципальный район, участок перегона между ст. Приморск и ст. Прибылово Октябрьской железной дороги, в комитете по сохранению культурного наследия Ленинградской области отсутствуют.

В случае проведения работ за границами освоенной и обследованной территории объекта (за пределами существующего полотна железной дороги и действующего полотна отвода) во исполнение требований ст. 28, 30, 31, 32, 36 Федерального закона № 73-ФЗ необходимо проведение историко-культурной экспертизы земельного участка, подлежащего воздействию земляных, строительных, хозяйственных и иных работ, путем археологической разведки, в порядке, установленном ст. 45.1 Федерального закона № 73-ФЗ с целью определения наличия или отсутствия объектов, обладающих признаками объекта культурного наследия на данном земельном участке.

4. Ход и результаты полевого археологического обследования

Полевое археологическое обследование (археологическая разведка с осуществлением локальных земляных работ) земельного участка по адресу: Российская Федерация, Ленинградская область, Выборгский муниципальный район, участок перегона между ст. Приморск и ст. Прибылово Октябрьской железной дороги, отведенного для размещения объекта «Строительство вторых железнодорожных путей и электрификации участка Выборг-Приморск-Ермилово Октябрьской железной дороги. Второй главный путь на перегоне ст. Приморск-ст. Прибылово» (далее также – Участок обследования, Участок работ) было выполнено 18.11.2023 г. Работы проводились в соответствии с требованиями действующего Положения о порядке проведения археологических полевых работ и составления научной отчетной документации и на основании Открытого листа № 4409-2023, выданного на имя Е. Р. Михайловой 27.09.2023 г. Полевые разведочные работы проводились после ознакомления с архивными и библиографическими сведениями о ранее выявленных в зоне работ объектах археологического наследия, картографическими

данными.

В ходе полевых работ были проведены визуальное обследование земельного участка, осмотр имеющихся обнажений грунта естественного и антропогенного происхождения, поиск подъемного материала, закладка и документирование разведочных шурфов. В ходе разведки проводилась полная фотографическая фиксация ландшафта обследованного участка и всего процесса разведочных работ.

Границы территории обследования на местности не обозначены, в ходе натурных полевых исследований границы определялись с помощью приборов глобального позиционирования по данным, предоставленным заказчиком работ, в сопоставлении с открытыми картографическими данными. Противоречий с документами, предоставленными заказчиком, при этом не выявлено (Приложение 4 к настоящему Акту, илл. 1-3).

Количество заложенных шурфов было определено исходя из протяженности линейного объекта – железнодорожного пути (11,26 км). В ходе обследования в местах, потенциально перспективных для обнаружения объектов археологического наследия, были заложены 12 разведочных шурфов размерами 1×1 м каждый. Заложенные шурфы были ориентированы сторонами по странам света, за точку фиксации географических координат шурфа принимался его юго-западный угол. Определение географических координат шурфов производилось с помощью портативных приборов глобального позиционирования Garmin 60CSx в формате градусов и десятичных минут (WGS-84). (Приложение 4 к настоящему Акту, илл. 5)

После снятия дерна работы велись послойным снятием грунта вручную тонкими зачистками. Глубина шурфа включала всю толщу почвенного горизонта, осуществлялась контрольная прокопка верхней части археологически стерильного слоя (материка). В соответствии со ст. 3.12 действующего Положения о порядке проведения археологических полевых работ и составления научной отчетной документации, поскольку в шурфах не было выявлено археологического культурного слоя, графическая фиксация стенок и дна шурфов не производилась, выполнялась фотофиксация одной стенки. По окончании работ шурфы были засыпаны с восстановлением дернового покрова.

По результатам проведенного визуального осмотра установлено, что Участок обследования по большей части занят объектами ж/д инфраструктуры: железнодорожные пути, насыпь полотна, объекты электрификации и станционные сооружения. Ландшафт на участке обследования преимущественно равнинный и умеренно-хлдмистый, в центральной части подболоченный, За пределами хозяйственно освоенной зоны участок занят хвойным и смешанным лесом и лесополосой, высаженной вдоль ж/д полотна. (Приложение 4 к

настоящему Акту, илл. 6–21). В ходе осмотра имеющихся обнажений грунта признаков культурного слоя и предметов возрастом более 100 лет не обнаружено. В наиболее перспективных, с точки зрения обнаружения археологических памятников местах, минимально затронутых хозяйственным освоением, было заложено 12 разведочных шурфов размерами 1×1 м каждый (Приложение 4 к настоящему Акту, илл. 22–31).

Шурф 1 заложен в 1,2 км к северу-северо-западу от ж/д платформы Приморск, в 170 м к югу от ж/д переезда Приморского шоссе на северной окраине г. п. Приморск, в 25 м к востоку от ж/д полотна (здесь и далее – от центральной оси пути), в низине, поросшей кустарником. Абсолютная высота – 11 м над ур. моря. Координаты шурфа: 60.375805° С.Ш., 28.621296° В.Д.

В шурфе зафиксирована следующая стратиграфия:

- дерн (7 см),

- слой оподзоленной почвы (до 33 см),

- крупный несортированый песок серо-желтого цвета с линзами ожелезнения и гравелистыми прослойками – флювиогляциальные отложения (прослежены в контрольном прокопе на глубину до 55 см от дневной поверхности).

На уровне песка выступили грунтовые воды.

Археологических предметов и/или признаков археологического культурного слоя в шурфе не выявлено. Общая глубина шурфа составила 55 см. После фотофиксации шурф был засыпан (Приложение 4 к настоящему Акту, илл. 32–37).

Шурф 2 заложен в 1,2 км к северу, северо-востоку от ж/д переезда Приморского шоссе на северной окраине г. п. Приморск, в 28 м к западу от ж/д полотна, на пологом склоне холма, занятого редколесьем и выходами валунника. Абсолютная высота – 14 м над ур. моря. Координаты шурфа 60.388023° С.Ш., 28.623223° В.Д.

В шурфе зафиксирована следующая стратиграфия:

- дерн и подзол (до 20 см),

- крупный несортированый песок ярко рыжего цвета с линзами ожелезнения бурого цвета и гравелистыми прослойками – флювиогляциальные отложения (прослежены в контрольном прокопе на глубину до 50 см от дневной поверхности).

Археологических предметов и/или признаков археологического культурного слоя в шурфе не выявлено. Общая глубина шурфа составила 50 см. После фотофиксации шурф был засыпан (Приложение 4 к настоящему Акту, илл. 38–43).

Шурф 3 заложен в 2,5 км к северу, северо-востоку от ж/д переезда Приморского шоссе на северной окраине г. п. Приморск, в 25 м к юго-востоку от ж/д полотна, на северо-западном склоне холма, спускающегося в заболоченную низину, в смешанном лесу.

Абсолютная высота – 35 м над ур. моря. Координаты шурфа 60.399516° С.Ш., 28.627543° В.Д.

В шурфе зафиксирована следующая стратиграфия:

- оторфованный дерн (10–16 см),

- крупный несортированый песок серого цвета с крупными валунами, гравием и галькой, с линзами ожелезнения бурого цвета и гравелистыми прослойками – флювиогляциальные отложения (прослежены в контрольном прокопе до глубины 40 см от дневной поверхности).

Археологических предметов и/или признаков археологического культурного слоя в шурфе не выявлено. Общая глубина шурфа составила 40 см. После фотофиксации шурф был засыпан (Приложение 4 к настоящему Акту, илл. 44–47).

Шурф 4 заложен в 2,9 км к юго-западу от ж/д платформы Бор, в 1,1 км к северо-западу от Приморского шоссе, в 28 м к юго-востоку от ж/д полотна, на небольшом всхолмлении между заболоченными низинами, в смешанном лесу. Абсолютная высота – 32 м над ур. моря. Координаты шурфа: 60.407587° С.Ш., 28.630723° В.Д.

В шурфе зафиксирована следующая стратиграфия:

- дерн и подзол (до 12–20 см),

- крупный несортированый песок серого цвета с гравием и галькой, с линзами ожелезнения бурого цвета и гравелистыми прослойками – флювиогляциальные отложения (прослежены в контрольном прокопе до глубины 55 см от дневной поверхности).

Археологических предметов и/или признаков археологического культурного слоя в шурфе не выявлено. Общая глубина шурфа составила 55 см. После фотофиксации шурф был засыпан (Приложение 4 к настоящему Акту, илл. 48–52).

Шурф 5 заложен в 1,95 км к западу, юго-западу от ж/д платформы Бор, в 900 м к северо-западу от Приморского шоссе, в 25 м к юго-востоку от ж/д полотна на узкой (около 60 м) гряде между двумя заболоченными низинами в смешанном лесу. Абсолютная высота – 31 м над ур. моря. Координаты шурфа: 60.416067° С.Ш., 28.643303° В.Д.

В шурфе зафиксирована следующая стратиграфия:

- дерн и подзол (ок. 5–15 см),

- крупный несортированый песок серого цвета с гравием и галькой, с линзами ожелезнения бурого цвета и гравелистыми прослойками (флювиогляциальные отложения, прослежены в контрольном прокопе до глубины 50 см от дневной поверхности).

Археологических предметов и/или признаков археологического культурного слоя в шурфе не выявлено. Общая глубина шурфа составила 50 см. После фотофиксации шурф был засыпан (Приложение 4 к настоящему Акту, илл. 53–57).

Шурф 6 заложен в 1,36 км к западу от ж/д платформы Бор, в 750 м к северо-западу от Приморского шоссе, в 40 м к югу от ж/д полотна на западном склоне всхолмления в смешанном лесу, к западу от лесной дороги. Абсолютная высота – 32 м над ур. моря. Координаты шурфа 60.418617° С.Ш., 28.654366° В.Д.

В шурфе зафиксирована следующая стратиграфия:

- оторфованный дерн (7–10 см),

- крупный несортированый песок серого цвета с гравием и галькой, с линзами ожелезнения бурого цвета и гравелистыми прослойками – флювиогляциальные отложения (прослежены в контрольном прокопе до глубины 45 см от дневной поверхности).

Археологических предметов и/или признаков археологического культурного слоя в шурфе не выявлено. Общая глубина шурфа составила 45 см. После фотофиксации шурф был засыпан (Приложение 4 к настоящему Акту, илл. 58–61).

Шурф 7 заложен в 750 м к западу от ж/д платформы Бор, в 450 м к северо-западу от Приморского шоссе, в 35 м к югу от ж/д полотна, на участке расширения отвода проектируемого строительства, на северо-восточном склоне всхолмления в смешанном лесу. Абсолютная высота – 35 м над ур. моря. Координаты шурфа 60.419283° С.Ш., 28.664449° В.Д.

В шурфе зафиксирована следующая стратиграфия:

- оторфованный дерн (10–14 см),

- крупный несортированый песок серого цвета с гравием и галькой, с линзами ожелезнения бурого цвета и гравелистыми прослойками – флювиогляциальные отложения (прослежены в контрольном прокопе до глубины 70 см от дневной поверхности).

Археологических предметов и/или признаков археологического культурного слоя в шурфе не выявлено. Общая глубина шурфа составила 70 см. После фотофиксации шурф был засыпан (Приложение 4 к настоящему Акту, илл. 62–65).

Шурф 8 заложен в 260 м к западу от ж/д платформы Бор, в 235 м к северо-западу от Приморского шоссе, на участке расширения отвода проектируемого строительства в 45 м к югу от ж/д полотна на северо-восточном склоне локальной возвышенности с выходами валунника, в смешанном лесу. Абсолютная высота – 20 м над ур. моря. Координаты шурфа: 60.419339° С.Ш., 28.673425° В.Д.

В шурфе зафиксирована следующая стратиграфия:

- оторфованный дерн (15–20 см),

- крупный несортированый песок рыжего цвета с гравием и галькой, с линзами ожелезнения бурого цвета и гравелистыми прослойками – флювиогляциальные отложения (прослежены в контрольном прокопе до глубины 47 см от дневной поверхности).

Археологических предметов и/или признаков археологического культурного слоя в шурфе не выявлено. Общая глубина шурфа составила 47 см. После фотофиксации шурф был засыпан (Приложение 4 к настоящему Акту, илл. 66–71).

Шурф 9 заложен в 25 м к югу от ж/д платформы Бор, в 170 м к северу от Приморского шоссе, в 28 м к югу от ж/д полотна на северном склоне всхолмления с выходами валунника, на опушке смешанного леса с преобладанием хвойных пород. Абсолютная высота – 24 м над ур. моря. Координаты шурфа 60.419579° С.Ш., 28.678485° В.Д.

В шурфе зафиксирована следующая стратиграфия:

- оторфованный дерн (до 20–22 см),

- крупный несортированый песок рыжего цвета с гравием и галькой, с линзами ожелезнения бурого цвета и гравелистыми прослойками – флювиогляциальные отложения (прослежены в контрольном прокопе до глубины 52 см от дневной поверхности).

Археологических предметов и/или признаков археологического культурного слоя в шурфе не выявлено. Общая глубина шурфа составила 52 см. После фотофиксации шурф был засыпан (Приложение 4 к настоящему Акту, илл. 72–77).

Шурф 10 заложен в 500 м к востоку от ж/д платформы Бор, в 20 м к северу от Приморского шоссе, в 12 м к югу от ж/д полотна на северо-восточном склоне всхолмления в смешанном лесу с преобладанием хвойных пород и выходами валунного камня. Абсолютная высота – 21 м над ур. моря. Координаты шурфа 60.419997° С.Ш., 28.688548° В.Д.

В шурфе зафиксирована следующая стратиграфия:

- оторфованный дерн (до 27 см),

- крупный несортированый песок серо-желтого цвета с гравием, галькой и крупными валунами, с линзами ожелезнения бурого цвета – флювиогляциальные отложения.

На глубине 54 см от поверхности в контрольном прокопе зафиксирован слой плотного желтоватого суглинка.

Археологических предметов и/или признаков археологического культурного слоя в шурфе не выявлено. Общая глубина шурфа составила 54 см. После фотофиксации шурф был засыпан (Приложение 4 к настоящему Акту, илл. 78–83).

Шурф 11 заложен в 1,6 км к северо-востоку от ж/д платформы Бор, в 10 м к северо-востоку от Приморского шоссе, в 5 м к югу от ж/д полотна на равнинном участке лесополосы, поросшей редким кустарником между шоссе и железнодорожным полотном. Абсолютная высота – 10 м над ур. моря. Координаты шурфа: 60.423891° С.Ш., 28.705937° В.Д.

В шурфе зафиксирована следующая стратиграфия:

- оторфованный дерн (15–25 см),

- пылеватый песок желтого цвета с линзами ожелезнения бурого цвета и гравелистыми прослойками – флювиогляциальные отложения (прослежены в контрольном прокопе до глубины 60 см от дневной поверхности).

Археологических предметов и/или признаков археологического культурного слоя в шурфе не выявлено. Общая глубина шурфа составила 60 см. После фотофиксации шурф был засыпан (Приложение 4 к настоящему Акту, илл. 84–89).

Шурф 12 заложен в 1 км к югу от ж/д переезда в пос. Глебычево, в 330 м к западу от Приморского шоссе, в 30 м к востоку от края ж/д полотна на левом высоком коренном берегу стрелки при впадении безымянного ручья в ручей Мельничный в смешанном лесу с преобладанием хвойных пород. Абсолютная высота – 6 м над ур. моря. Координаты шурфа 60.434333° С.Ш., 28.715594° В.Д.

В шурфе зафиксирована следующая стратиграфия:

- оторфованный дерн и почвенный торфосодержащий слой на подзоле (жо 40 см),

- крупный несортированый увлажненный песок серого цвета с линзами ожелезнения бурого цвета – флювиогляциальные отложения (прослежены в контрольном прокопе до глубины 70 см от поверхности).

Археологических предметов и/или признаков археологического культурного слоя в шурфе не выявлено. Общая глубина шурфа составила 70 см. После фотофиксации шурф был засыпан (Приложение 4 к настоящему Акту, илл. 90–95).

Таким образом, земельный участок по адресу: Ленинградская область, Выборгский муниципальный район, участок перегона между ст. Приморск и ст. Прибылово Октябрьской железной дороги, отведенный для размещения объекта «Строительство вторых железнодорожных путей и электрификации участка Выборг-Приморск-Ермилово Октябрьской железной дороги. Второй главный путь на перегоне ст. Приморск-ст. Прибылово», обследован полностью. Объектов археологического наследия или объектов, обладающих признаками объекта археологического наследия (в т. ч. признаков археологического культурного слоя, артефактов возрастом более 100 лет), в ходе натурного полевого исследования не выявлено.

Перечень документов и материалов, собранных при проведении экспертизы, а также использованной для нее специальной и справочной литературы

В процессе работы по сбору документальных и библиографических данных были изучены и проанализированы:

1. **Нормативная и методическая документация**

Федеральный закон № 73-ФЗ «Об объектах культурного наследия (памятниках истории и культуры) народов Российской Федерации» от 25.06.2002 г. (в действующей редакции).

Закон Ленинградской области от 07.12.2015 г. «О государственной охране, сохранении, использовании и популяризации объектов культурного наследия (памятников истории и культуры) народов Российской Федерации, расположенных на территории Ленинградской области» (в действующей редакции).

Градостроительный кодекс Российской Федерации от 29.12.2004 г. № 190-ФЗ (в действующей редакции).

Водный кодекс Российской Федерации от 03.06.2006 г. № 74-ФЗ (в действующей редакции).

Положение о Едином государственном реестре объектов культурного наследия (памятников истории и культуры) народов Российской Федерации (утверждено приказом Росохранкультуры от 27.02.2009 г. № 37).

Положение о государственной историко-культурной экспертизе, утвержденное постановлением Правительства РФ от 15.07.2009 № 569.

Положение о порядке проведения археологических полевых работ (археологических раскопок и разведок) и составления научной отчетной документации (утверждено постановлением Бюро Отделения историко-филологических наук Российской академии наук от 20.06.2018 № 32).

Положение о порядке проведения археологических полевых работ и составления научной отчетной документации (утверждено постановлением Бюро Отделения историко-филологических наук Российской академии наук 12 апреля 2023 г. № 15).

Правила выдачи, приостановления и прекращения действия разрешений (открытых листов) на проведение работ по выявлению и изучению объектов археологического наследия, включая работы, имеющие целью поиск и изъятие археологических предметов (утверждены Постановлением Правительства Российской Федерации от 24.10.2022 г. № 1893).

Приказ Министерства культуры Российской Федерации от 03.10.2011 г. № 954 «Об утверждении Положения о Едином государственном реестре объектов культурного наследия (памятников истории и культуры) народов Российской Федерации».

Приказ Министерства культуры Российской Федерации от 01.09.2015 г. № 2328 «Об утверждении перечня отдельных сведений об объектах археологического наследия, которые не подлежат опубликованию».

Письмо Министерства культуры Российской Федерации от 27.01.2012 № 12-01-39/05-АБ «Методика определения границ территорий объектов археологического наследия».

Письмо Министерства культуры Российской Федерации от 29.05.2014 г. № 110-01-39/05-ЕМ «Держателям и получателям разрешений (Открытых листов) на проведение работ по выявлению и изучению объектов археологического наследия»;

Письмо Министерства культуры Российской Федерации от 03.08.2017 г. № 236-01.1-39-ОР «Экспертам по проведению государственной историко-культурной экспертизы».

Методика определения границ территорий объектов археологического наследия. Рекомендована письмом Министерства культуры Российской Федерации № 12-01-39/05-АБ от 27.01.2012 г.

ГОСТ Р 55567-2013. Порядок организации и ведения инженерно-технических исследований на объектах культурного наследия. Памятники истории и культуры. Общие требования (Утвержден и введен в действие Приказом Федерального агентства по техническому регулированию и метрологии от 28.08.2013 г. № 665-ст).

ГОСТ Р 55528-2013. Состав и содержание научно-проектной документации по сохранению объектов культурного наследия. Памятники истории и культуры (Утвержден и введен в действие Приказом Федерального агентства по техническому регулированию и метрологии от 28.08.2013 г. № 593-ст).

ГОСТ Р 56891.1-2016 Сохранение объектов культурного наследия. Термины и определения. Часть 1. Общие понятия, состав и содержание научно-проектной документации (Утвержден и введен в действие Приказом Федерального агентства по техническому регулированию и метрологии от 10.03.2016 г. № 134-ст).

2. **Библиографические источники**

Герасимов Д.В., Лисицын С.Н., Тимофеев В.И. Материалы к археологической карте Карельского перешейка. СПб., 2003.

Городилов А.Ю., Раззак М.А. Новые памятники эпохи камня и бронзы на северном берегу Финского залива (по результатам разведочных работ 2020 г.) // Записки ИИМК РАН. 2021. № 25. – С.167–182.

Долуханов П.М. Послеледниковая история Балтики и хронология неолита. // Новые методы в археологических исследованиях. М.-Л., 1963.

Долуханов П.М. История Балтики. Л., 1969.

Кочкуркина С.И. Археологические памятники корелы X–XV вв. Л.: Наука, 1981.

Лапшин В.А. Археологическая карта Ленинградской области. Часть 2: Восточные и северные районы. СПб.: Изд-во СПбГУ, 1995.

Мельнов А.В. Действия русских войск на подступах к Выборгу в 1710 г. // История военного дела: исследования и источники. 2012. Т. 1. – С. 464–486.

Михайлова Е.Р., Шмелев К.В., Соболев В.Ю., Мурзенков Д.Н., Федоров И.А., Тарасов И.И. Полевые исследования Лаборатории археологии, исторической социологии и культурного наследия им. проф. Г.С. Лебедева СПбГУ в 2012–2013 гг. // Бюллетень ИИМК РАН. Охранная археология. 2015. № 5. – С. 107–122.

Сакса А.И. Исследование новых средневековых памятников на Карельском перешейке // Новое в археологии Северо-Запада СССР. Л.: Наука, 1985. С. 81–83

Сакса А.И. Выборг – город четырех исторических традиций (итоги исследований 1998–2000 гг.) // Культурное наследие Российского государства. Вып. III. Ученые, политики, журналисты, деятели Церкви об историческом и культурном достоянии. – СПб.: ИПК “Вести”, 2002. – С.150–164.

Сакса А.И. Древняя Карелия в конце I – начале II тысячелетия н.э.: происхождение, история и культура населения летописной Карельской земли. СПб.: Нестор-История, 2010.

Сакса А.И. Средневековый Выборг как восточное продолжение городской цивилизации побережья Балтики // Города и веси средневековой Руси. Археология, история, культура. К 60-летию Н.А. Макарова / Отв. ред. П.Г.Гайдуков. – М.; Вологда: Древности севера, 2015. – С.256–270.

Сакса А.И., Бельский С.В., Курбатов А.В., Полякова Н.Ю. Выборг – первые века истории (некоторые итоги исследований 1998–2001 гг.) // Проблемы балтийской археологии: Сб. науч. тр. / Науч. ред. Э.Б. Зальцман. – Калининград: Изд-во КГУ, 2003. Вып. 1. – С. 129–140.

Сокровища земли карельской [каталог выставки] / Сост. С.В. Бельский, М.С. Светоч; под ред. А.В. Мельнова. – Выборг: Выборгский объединенный музей-заповедник, ИИМК РАН, 2022.

Субетто Д.А., Севастьянов Д.В., Савельева Л.А., Арсланов Х.А. Донные отложения озер Ленинградской области как летопись Балтийских трансгрессий и регрессий // Вестник СПбГУ. Сер. 7, вып. 4 (№ 31). СПб., 2002 С. 75-85.

Тимофеев В.И. Памятники мезолита и неолита региона Петербурга и их место в системе культур каменного века Балтийского региона // Древности Северо-Запада. СПб.: ИИМК РАН, 1993. – С. 8–33.

Тюленев В.А. К вопросу о дошведском поселении на месте Выборга // Новое в археологии СССР и Финляндии. – Л.: Наука, 1984. – С.118–125.

Тюленев В.А. Изучение старого Выборга. СПб.:ИИМК РАН, 1995.

Lavento M. Textile ceramics in Finland and on the Karelian Isthmus. Helsinki, 2001.

Nordman C.A. Karelska jarnåldersstudier // Suomen muinaismuistoyhdistyksen aikakausikirja. Nide XXXIV: 3. Helsingfors, 1924.

Saarnisto M., Siiriainen A. Laatokan transgressioraja //. Suomen Museo 77, 1970.

Uino P. Ancient Karelia: Archaeological studies. (SMYA, 104). Helsinki, 1997.

3. **Электронные ресурсы**

Публичная кадастровая карта. Портал Федеральной службы государственной регистрации, кадастра и картографии (URL https://pkk5.rosreestr.ru),

Публичная кадастровая карта: Ленинградская область (URL https://roscadastr.com/map/leningradskaya-oblast),

Региональная геоинформационная система Ленинградской области. Картографические материалы (URL https://fpd.lenobl.ru/app/4/layers),

Комитет по сохранению культурного наследия Ленинградской области. Перечень ОКН (URL https://fpd.lenobl.ru/app/12/layers),

Открытый картографический портал ЭтоМесто: Старые карты городов России онлайн (URL http://www.etomesto.ru/);

Приморск // Большая Российская энциклопедия (URL https://bigenc.ru/c/primorsk-leningradskaia-oblast-a20c98).

Обоснование выводов экспертизы

Выводы экспертизы базируются на фактах и сведениях, выявленных и установленных в результате проведенных исследований, а именно:

1. На земельном участке по адресу: Ленинградская область, Выборгский муниципальный район, участок перегона между ст. Приморск и ст. Прибылово Октябрьской железной дороги, планируется реализация проекта «Строительство вторых железнодорожных путей и электрификации участка Выборг-Приморск-Ермилово Октябрьской железной дороги. Второй главный путь на перегоне ст. Приморск-ст. Прибылово».

2. Согласно письму Комитета по сохранению культурного наследия Ленинградской области от 20.09.2023 г. № 01-17-7176/2023-0-1, в случае проведения работ за границами освоенной и обследованной территории объекта (за пределами существующего полотна железной дороги и действующего полотна отвода) во исполнение требований ст. 28, 30, 31, 32, 36 Федерального закона № 73-ФЗ необходимо проведение историко-культурной экспертизы земельного участка, подлежащего воздействию земляных, строительных, хозяйственных и иных работ, путем археологической разведки, в порядке, установленном

ст. 45.1 Федерального закона № 73-ФЗ с целью определения наличия или отсутствия объектов, обладающих признаками объекта культурного наследия на данном земельном участке.

3. Натурное полевое обследование указанного участка, проведенное 18.11.2023 г. в форме археологической разведки с осуществлением локальных земляных работ, в соответствии со статьей 45-1 Федерального закона от 25.06.2002 №73-ФЗ «Об объектах культурного наследия (памятниках истории и культуры) народов Российской Федерации» и требованиями Положения о порядке проведения археологических полевых работ и составления научной отчетной документации», объектов археологического наследия и объектов, обладающих признаками объектов археологического наследия, не выявило.

4. Сведения, предоставленные и полученные в ходе государственной историко-культурной экспертизы, содержат все необходимые данные для принятия решения государственной историко-культурной экспертизы, обладают необходимой полнотой, информативностью, объективностью.

Вывод

Экспертом сделан вывод о возможности (**положительное заключение**) проведения земляных, строительных, мелиоративных и (или) хозяйственных работ, предусмотренных статьей 25 Лесного кодекса Российской Федерации работ по использованию лесов и иных работ на земельном участке по адресу: Российская Федерация, Ленинградская область, Выборгский муниципальный район, участок перегона между ст. Приморск и ст. Прибылово Октябрьской железной дороги, отведенного для размещения объекта «Строительство вторых железнодорожных путей и электрификации участка Выборг-Приморск-Ермилово Октябрьской железной дороги. Второй главный путь на перегоне ст. Приморск-ст. Прибылово», ввиду отсутствия на указанном земельном участке выявленных объектов археологического наследия.

Перечень приложений к экспертизе:

Приложение 1. Копии документов об аттестации государственного эксперта и договора с экспертом

Приложение 2. Документы, предоставленные заявителем.

Приложение 3. Схема расположения земельного участка на Публичной кадастровой карте Ленинградской области.

Приложение 4. Натурное археологическое обследование. Альбом иллюстраций.

Приложение 5. Копия Открытого листа на право производства полевых археологических работ.

Эксперт Михайлова Е.Р.

21.06.2024 г.

Документ оформлен в электронном виде и подписан усиленной квалифицированной электронной подписью в соответствии с п. 22 Положения о Государственной историко-культурной экспертизе, утвержденного постановлением Правительства от 15.07.2009 г. № 569.

Приложение 1

к Акту по результатам государственной историко-культурной экспертизы земельного участка по адресу: Российская Федерация, Ленинградская область, Выборгский муниципальный район, участок перегона между ст. Приморск и ст. Прибылово Октябрьской железной дороги, отведенного для размещения объекта «Строительство вторых железнодорожных путей и электрификации участка Выборг-Приморск-Ермилово Октябрьской железной дороги. Второй главный путь на перегоне ст. Приморск-ст. Прибылово», подлежащего воздействию земляных, строительных, мелиоративных, хозяйственных работ, предусмотренных статьей 25 Лесного кодекса Российской Федерации работ по использованию лесов (за исключением работ, указанных в пунктах 3, 4 и 7 части 1 статьи 25 Лесного кодекса Российской Федерации) и иных работ, в случае если указанные земли расположены в границах территорий, утвержденных в соответствии с подпунктом 34 пункта 1 статьи 9 Федерального закона «Об объектах культурного наследия (памятниках истории и культуры) народов Российской Федерации» (пп. «д» п. 11(1) Положения о Государственной историко-культурной экспертизе, утвержденного Постановлением Правительства РФ от 15.07. 2009 г. № 569)

Копии документов об аттестации государственного эксперта
и договора с экспертом

МИНИСТЕРСТВО КУЛЬТУРЫ РОССИЙСКОЙ ФЕДЕРАЦИИ

ПРИКАЗ

от 9 ноября 2021 г. Москва № 1809

Об аттестации экспертов по проведению государственной историко-культурной экспертизы

В соответствии с Федеральным законом от 25 июня 2002 г. № 73-ФЗ «Об объектах культурного наследия (памятниках истории и культуры) народов Российской Федерации», пунктом 9 Положения о государственной историко-культурной экспертизе, утвержденного постановлением Правительства Российской Федерации от 15 июля 2009 г. № 569, Положением о порядке аттестации экспертов по проведению государственной историко-культурной экспертизы, утвержденным приказом Минкультуры России от 26 августа 2010 г. № 563 (в редакции приказа Минкультуры России от 17 октября 2011 г. № 1003), руководствуясь Положением об аттестационной комиссии Минкультуры России, утвержденным приказом Минкультуры России от 29 декабря 2011 г. № 1276, протоколами заседания аттестационной комиссии Министерства культуры Российской Федерации по аттестации экспертов по проведению государственной историко-культурной экспертизы от 26 октября 2021 г., от 27 октября 2021 г., п р и к а з ы в а ю:

1. Аттестовать экспертов по проведению государственной историко-культурной экспертизы согласно приложению к настоящему приказу.

2. Департаменту государственной охраны культурного наследия (Р.А.Рыбало) обеспечить размещение информации об аттестованных экспертах на официальном сайте Минкультуры России в сети Интернет.

3. Контроль за исполнением настоящего приказа оставляю за собой.

Первый заместитель Министра С.Г.Обрывалин

Приложение
к приказу Министерства культуры
Российской Федерации
от «9» ноября 2021 г.
№ 1809

Аттестованные эксперты по проведению
государственной историко-культурной экспертизы

№ п/п	Фамилия, имя, отчество соискателя	Решение о присвоении статуса аттестованного эксперта:
1.	Барашев Михаил Анатольевич	- выявленные объекты культурного наследия в целях обоснования целесообразности включения данных объектов в реестр. - документы, обосновывающие включение объектов культурного наследия в реестр; - документы, обосновывающие изменение категории историко-культурного значения объекта культурного наследия.
2.	Васютин Олег Иванович	- выявленные объекты культурного наследия в целях обоснования целесообразности включения данных объектов в реестр. - документы, обосновывающие включение объектов культурного наследия в реестр; - проектная документация на проведение работ по сохранению объектов культурного наследия; документация или разделы документации, обосновывающие меры по обеспечению сохранности объекта культурного наследия, включенного в реестр, выявленного объекта культурного наследия либо объекта, обладающего признаками объекта культурного наследия, при проведении земляных, мелиоративных, хозяйственных работ, указанных в статье 30 Федерального закона от 25.06.2002 № 73-ФЗ «Об объектах культурного наследия (памятниках истории и культуры) народов Российской Федерации» (далее – Федеральный закон) работ по использованию лесов и иных работ в границах территории объекта культурного наследия либо на земельном участке, непосредственно связанном с земельным участком в границах территории объекта культурного наследия.

		- документация или разделы документации, обосновывающие меры по обеспечению сохранности объекта культурного наследия, включенного в реестр, выявленного объекта культурного наследия либо объекта, обладающего признаками объекта культурного наследия, при проведении земляных, мелиоративных, хозяйственных работ, указанных в статье 30 Федерального закона работ по использованию лесов и иных работ в границах территории объекта культурного наследия либо на земельном участке, непосредственно связанном с земельным участком в границах территории объекта культурного наследия; - документация, за исключением научных отчетов о выполненных археологических полевых работах, содержащая результаты исследований, в соответствии с которыми определяется наличие или отсутствие объектов, обладающих признаками объекта культурного наследия, на земельных участках, подлежащих воздействию земляных, строительных, мелиоративных, хозяйственных работ, указанных в статье 30 Федерального закона работ по использованию лесов и иных работ.
16.	Маслова Елена Константиновна	- проекты зон охраны объекта культурного наследия.
17.	Матвеев Борис Михайлович	- выявленные объекты культурного наследия в целях обоснования целесообразности включения данных объектов в реестр; - документы, обосновывающие включение объектов культурного наследия в реестр; - документы, обосновывающие исключение объектов культурного наследия из реестра; - документы, обосновывающие изменение категории историко-культурного значения объекта культурного наследия.
18.	Михайлова Елена Робертовна	- выявленные объекты культурного наследия в целях обоснования целесообразности включения данных объектов в реестр; - земли, подлежащие воздействию земляных, строительных, мелиоративных, хозяйственных работ, предусмотренных статьей 25 Лесного кодекса Российской Федерации работ по использованию лесов (за исключением работ, указанных в пунктах 3, 4 и 7 части 1 статьи 25 Лесного кодекса Российской Федерации) и иных работ, в случае, если указанные земли расположены в границах территорий,

		утвержденных в соответствии с пунктом 34.2 пункта 1 статьи 9 Федерального закона; - документация или разделы документации, обосновывающие меры по обеспечению сохранности объекта культурного наследия, включенного в реестр, выявленного объекта культурного наследия либо объекта, обладающего признаками объекта культурного наследия, при проведении земляных, мелиоративных, хозяйственных работ, указанных в статье 30 Федерального закона работ по использованию лесов и иных работ в границах территории объекта культурного наследия либо на земельном участке, непосредственно связанном с земельным участком в границах территории объекта культурного наследия; - документация, за исключением научных отчетов о выполненных археологических полевых работах, содержащая результаты исследований, в соответствии с которыми определяется наличие или отсутствие объектов, обладающих признаками объекта культурного наследия, на земельных участках, подлежащих воздействию земляных, строительных, мелиоративных, хозяйственных работ, указанных в статье 30 Федерального закона работ по использованию лесов и иных работ.
19.	Мишанина Елена Владимировна	- выявленные объекты культурного наследия в целях обоснования целесообразности включения данных объектов в реестр; - документы, обосновывающие включение объектов культурного наследия в реестр; - земли, подлежащие воздействию земляных, строительных, мелиоративных, хозяйственных работ, предусмотренных статьей 25 Лесного кодекса Российской Федерации работ по использованию лесов (за исключением работ, указанных в пунктах 3, 4 и 7 части 1 статьи 25 Лесного кодекса Российской Федерации) и иных работ, в случае, если указанные земли расположены в границах территорий, утвержденных в соответствии с пунктом 34.2 пункта 1 статьи 9 Федерального закона; - документация, за исключением научных отчетов о выполненных археологических полевых работах, содержащая результаты исследований, в соответствии с которыми определяется наличие или отсутствие объектов, обладающих признаками объекта культурного наследия, на земельных участках, подлежащих

ДОГОВОР № 15/10-23-ДОГ

г. Санкт-Петербург «16» октября 2023 г.

Индивидуальный предприниматель Аврух Лев Григорьевич (ИП Аврух Лев Григорьевич), именуемый в дальнейшем «ЗАКАЗЧИК», в лице Авруха Льва Григорьевича, действующего на основании записи ОГРНИП № 319784700004521, с одной стороны, и государственный эксперт Михайлова Елена Робертовна, паспорт

, аттестована Приказом Министерства культуры РФ от 09.11.2021 № 1809, именуемый в дальнейшем «Подрядчик», с другой стороны, именуемые в дальнейшем «Стороны», заключили настоящий договор, далее по тексту именуемый «Договор», о нижеследующем:

1. ПРЕДМЕТ ДОГОВОРА

1.1. Заказчик поручает, а Подрядчик принимает на себя обязательства по проведению государственной историко-культурной экспертизы экспертизы земельных участков по адресам: Российская Федерация, Ленинградская область, Выборгский муниципальный район, участок перегона между ст. Приморск и ст. Прибылово Октябрьской железной дороги, Российская Федерация, Ленинградская область, Выборгский муниципальный район, ст. Прибылово Октябрьской железной дороги, земельного участка по объекту: «Строительство вторых железнодорожных путей и электрификация участка Выборг-Приморск-Ермилово Октябрьской железной дороги. Реконструкция станции Советский» по адресу: Российская Федерация, Ленинградская область, Выборгский муниципальный район, ст. Советский Октябрьской железной дороги (далее – Работа).

1.2. Научные, технические, экономические и другие требования к выполняемой Работе должны соответствовать нормативным документам Российской Федерации, субъектов Федерации, ведомственным документам, а также техническому заданию (Приложение №1). Техническое задание содержит все исходные данные, необходимые для выполнения Работы Подрядчиком по настоящему Договору.

2. СТОИМОСТЬ РАБОТ И ПОРЯДОК ОПЛАТЫ

2.1. Стоимость Работ определяется соглашением о договорной цене (Приложение №2 к настоящему договору)**.**

2.2. Оплата Работ, выполненных по настоящему Договору, производится Заказчиком посредством перечисления денежных средств безналичным платежом на расчетный счет Подрядчика, указанный в разделе 12 Договора. Датой исполнения Заказчиком платежных обязательств по Договору считается дата списания денежных средств с расчетного счета Заказчика.

2.3. Подрядчик считается выполнившим Работы в полном объеме после надлежащего исполнения всех предусмотренных настоящим Договором обязательств, при условии подписании Сторонами Акта сдачи-приемки выполненных работ по Договору, подтверждающего выполнение Подрядчиком Работ по Договору в полном объеме.

3. СРОКИ ПРОВЕДЕНИЯ РАБОТ

3.1. Сроки выполнения Работ по настоящему договору: 16.10.2023 г. - 22.07.2024 г.

4. ОБЯЗАННОСТИ СТОРОН

4.1. *Заказчик обязуется:*

4.1.1. Принять выполненную работу с надлежащим качеством и в срок и оплатить Подрядчику установленную стоимость в порядке и на условиях, предусмотренных настоящим Договором, а также Дополнительными соглашениями к Договору.

4.1.2 Заказчик вправе оказывать Подрядчику содействие в выполнении предмета настоящего Договора, в том числе предоставлять необходимые документы и информацию, по письменному требованию Подрядчика.

4.1.3 Заказчик вправе осуществлять контроль за ходом и качеством выполняемых Подрядчиком работ, не вмешиваясь в его оперативно-хозяйственную деятельность.

4.2. *Подрядчик обязуется:*

4.2.1. Своевременно, должным образом, в срок и с надлежащим качеством выполнить принятые на себя обязательства, в соответствии с условиями настоящего Договора, в том числе Технического задания (Приложение №1), а также в соответствии с требованиями, предъявляемыми действующим законодательством.

4.2.2. Передать Заказчику готовую документацию, которая является результатом Работ, в сроки, предусмотренные п.3.1. настоящего Договора.

4.2.3. Подрядчик вправе по своему усмотрению и за свой счет привлекать третьи лица к исполнению Работ, предусмотренных настоящим Договором, отвечая за действия третьих лиц как за свои собственные.

4.2.4. Немедленно предупредить Заказчика обо всех не зависящих от него обстоятельствах, которые могут повлиять на качество выполнения Работы либо создают невозможность завершения Работы в срок.

4.2.5. Передать результат Работы, а также иную документацию разработанную (полученную) в ходе выполнения Работ по настоящему Договору и имеющую непосредственное отношение к результату Работы и необходимую для использования результата Работы, Заказчику.

4.2.6. Не передавать результат Работы третьим лицам без согласия Заказчика.

5. ПОРЯДОК СДАЧИ И ПРИЕМКИ РАБОТ

5.1. В сроки, установленные Дополнительным соглашением, Подрядчик передает уполномоченному представителю Заказчика акт сдачи – приемки выполненных Работ с приложенными к нему документами (на бумажном и электронном носителях).

5.2. Работа считается выполненной после передачи отчета о проведении археологического сопровождения Заказчику и подписания Заказчиком акта сдачи-приемки выполненных работ.

5.3. После подписания акта сдачи-приемки выполненных работ, работы считаются принятыми и должны быть оплачены в соответствии с пунктом 2.3. настоящего договора.

6. ОТВЕТСТВЕННОСТЬ СТОРОН

6.1. При нарушении Подрядчиком сроков сдачи Работ он обязан уплатить пени в размере 0,05% от стоимости Работ за каждый день просрочки, но не более 10% от стоимости работ.

6.2. При задержке Заказчиком платежей за выполненную Работу надлежащим качеством, предусмотренных в настоящем Договоре Заказчик уплачивает пени в размере 0,05% от стоимости работ за каждый день просрочки, но не более 10% от стоимости работ.

6.3. Во всех иных случаях, Стороны несут ответственность за неисполнение или ненадлежащее исполнение своих обязательств по настоящему Договору в соответствии с действующим законодательством Российской Федерации.

6.4. Применение любой меры ответственности, предусмотренной настоящим Договором, равно как и действующим законодательством Российской Федерации, распространяющимися на отношения, регулируемые настоящим Договором, должно сопровождаться направлением претензии (уведомления) на адрес Подрядчика helena.mikhaylova@gmail.com, с указанием в ней характера нарушения. Направление указанного

уведомления является обязательным условием. Срок ответа на претензию 10 (Десять) дней с даты получения адресатом.

7. ОБСТОЯТЕЛЬСТВА НЕПРЕОДОЛИМОЙ СИЛЫ

7.1. Ни одна из Сторон не несет ответственности перед другой Стороной за неисполнение или ненадлежащее исполнение обязательств по настоящему Договору, обусловленное действием обстоятельств непреодолимой силы, т.е. чрезвычайных и непредотвратимых при данных условиях обстоятельств, в том числе объявленной или фактической войной, гражданскими волнениями, эпидемиями, блокадами, эмбарго, пожарами, землетрясениями, наводнениями и другими природными стихийными бедствиями, изданием актов органов государственной власти.

7.2. Свидетельство, выданное соответствующим компетентным органом, является достаточным подтверждением наличия и продолжительности действия обстоятельств непреодолимой силы.

7.3. Сторона, которая не исполняет своих обязательств вследствие действия обстоятельств непреодолимой силы, должна не позднее, чем в трехдневный срок известить другую Сторону о таких обстоятельствах и их влиянии на исполнение обязательств по настоящему Договору путем отправления уведомления на адрес официальной электронной почты другой Стороны.

7.4. Если обстоятельства непреодолимой силы действует на протяжении 3 (трех) последовательных месяцев, настоящий Договор может быть расторгнуть по соглашению Сторон, либо в порядке, установленным пунктом 8.3. настоящего Договора.

7.5. В случае расторжения настоящего Договора по причине, указанной в пункте 7.4. настоящего Договора, Подрядчик не возвращает Заказчику денежные средства, перечисленные ему в качестве предоплаты, на расчетный счет Заказчика.

8. РАЗРЕШЕНИЕ СПОРОВ

8.1. Все споры, возникающие при исполнении настоящего Договора, решаются Сторонами путем переговоров.

8.2. Если Стороны не придут к соглашению путем переговоров, все споры рассматриваются в претензионном порядке. Срок рассмотрения претензии – 10 (Десять) дней с даты получения претензии.

8.3. В случае если споры не урегулированы Сторонами с помощью переговоров и в претензионном порядке, то они передаются заинтересованной Стороной в арбитражный суд в соответствии с действующим законодательством Российской Федерации.

9. ПОРЯДОК ВНЕСЕНИЯ ИЗМЕНЕНИЙ, ДОПОЛНЕНИЙ В ДОГОВОР И ЕГО РАСТОРЖЕНИЯ

9.1. В настоящий Договор могут быть внесены изменения и дополнения, которые оформляются дополнительными соглашениями к настоящему Договору.

9.2. Настоящий Договор может быть досрочно расторгнут по основаниям, предусмотренным законодательством Российской Федерации и настоящим Договором.

10.КОММЕРЧЕСКАЯ ТАЙНА

10.1. Условия настоящего Договора, а также вся информация, полученная в ходе реализации настоящего Договора, считается конфиденциальной и не подлежит разглашению или передаче третьим лицам, как в период действия настоящего Договора, так и по окончании его действия без согласования с другой Стороной. Исключение составляют сведения, направляемые по оформленному запросу должностных лиц органов государственной власти и управления, судов в соответствии с законодательством РФ.

10.2. Стороны обязуются также не разглашать информацию, включающую:

- техническую информацию, которая к моменту ее разглашения является государственной собственностью Российской Федерации, собственностью Заказчика, Подрядчика или других лиц, участвующих в строительстве Объекта;
- техническую информацию, которая была получена Заказчиком или Подрядчиком от какой-либо третьей стороны, потребовавшей ее неразглашения.

10.3. Финансовая информация не подлежит разглашению.

11. ПРОЧИЕ УСЛОВИЯ

11.1. Право собственности на результаты Работ по настоящему Договору принадлежит Заказчику.

11.2. Стороны обязаны информировать друг друга путем отправления уведомления на адрес официальной электронной почты другой Стороны обо всех изменениях, касающихся их юридических адресов, платежных реквизитов, а также о реорганизации, ликвидации, изменениях размера уставного капитала, изменениях в учредительных документах в течение 3-х (трех) рабочих дней со дня получения свидетельства о государственной регистрации этих изменений.

11.3. В случае досрочного расторжения настоящего Договора по основаниям, предусмотренным законодательством Российской Федерации, авансовый платеж Заказчику не возвращается.

11.4. Все приложения к настоящему Договору являются его неотъемлемыми частями.

11.5. Настоящий Договор составлен в двух экземплярах, имеющих одинаковую силу, по одному для каждой из Сторон.

Приложения:

1. Техническое задание;
2. Соглашение о договорной цене.

12. ЮРИДИЧЕСКИЕ АДРЕСА И ПЛАТЕЖНЫЕ РЕКВИЗИТЫ СТОРОН

Заказчик: **ИП Аврух Лев Григорьевич** Юридический адрес: 197371, Санкт-Петербург, ул. Ольховая, д. 14, корп.1, 230 ОГРНИП: 319784700004521 ИНН: 781011648229 Номер счёта: 40802810232280001927 Банк: ФИЛИАЛ «САНКТ-ПЕТЕРБУРГСКИЙ» АО «АЛЬФА-БАНК» БИК: 044030786 Кор. счёт: 30101810600000000786	**Подрядчик:** **Михайлова Елена Робертовна** Паспорт , аттестована Приказом Министерства культуры РФ от 09.11.2021 № 1809

Заказчик
ИП Аврух Лев Григорьевич

_____ Аврух Л.Г.
М.П.

Исполнитель:
Михайлова Елена Робертовна

_____ Михайлова Е. Р.
М.П.

Заказчик _____

Подрядчик _____

Приложение №1
к Договору № 15/10-23-ДОГ
от 16.10.2023 г.

Утверждаю
ИП Аврух Лев Григорьевич

_____ Аврух Л.Г.
М.П.

Согласовано
Михайлова Елена Робертовна

_____ Михайлова Е. Р.

М.П.

ТЕХНИЧЕСКОЕ ЗАДАНИЕ
на проведение государственной историко-культурной экспертизы земельных участков по адресам: Российская Федерация, Ленинградская область, Выборгский муниципальный район, участок перегона между ст. Приморск и ст. Прибылово Октябрьской железной дороги, Российская Федерация, Ленинградская область, Выборгский муниципальный район, ст. Прибылово Октябрьской железной дороги, земельного участка по объекту: «Строительство вторых железнодорожных путей и электрификация участка Выборг-Приморск-Ермилово Октябрьской железной дороги. Реконструкция станции Советский» по адресу: Российская Федерация, Ленинградская область, Выборгский муниципальный район, ст. Советский Октябрьской железной дороги

1. **Общие положения**

1.1. Адрес объекта: Земельные участки по адресу: Российская Федерация, Ленинградская область, Выборгский муниципальный район.

1.2. Основание для выполнения работ: Договор № 15/10-23-ДОГ от 16.10.2023 г.
1.3. Заказчик: ИП Аврух Лев Григорьевич.
1.4. Исполнитель: Государственный эксперт Михайлова Елена Робертовна.

2. **Цель работы**: определение возможности проведения земляных, строительных, мелиоративных и хозяйственных работ.

3. **Основная нормативно-техническая документация:**

3.1. Федеральный закон от 25 июня 2002 № 73-ФЗ (в ред. от 08.03.2015) «Об объектах (памятниках истории и культуры) народов Российской Федерации".

3.2. Приказ Минкультуры СССР от 13.05.1986 №203 «Инструкция о порядке учета, обеспечения сохранности, содержания, использования и реставрации недвижимых памятников истории и культуры».

3.3. Постановление Правительства РФ от 15 июля 2009 г. N 569 "Об утверждении Положения о государственной историко-культурной экспертизе".

4. Состав работ:

4.1. Предварительные работы (сбор исходных данных):
4.1.1. Составление перечня фондовых, архивных источников по состоянию на 2023 год;
4.1.2. Проработка печатных материалов по региону исследований;
4.1.3. Проведение историко-библиографических и архивных исследований;
4.1.4. Составление исторической справки по территории;
4.1.5. Изучение, анализ и обобщение полученных материалов;

Заказчик _____ *Подрядчик* _____

4.2. Археологическое обследование территории (полевые исследования):
4.2.1. Подготовка, оснащение, выезд полевых бригад.
4.2.2. Описание ландшафтной характеристики расположения земельного участка.
4.2.3. Определение оптимального расположения шурфов по отношению к проектируемому участку.
4.2.4. Разбивка шурфов ориентированных по сторонам света.
4.2.5. Фотофиксация в процессе подготовки к шурфовке.
4.2.6. Выбор условного нулевого репера, определение его абсолютной высоты по Балтийской системе высот. Нивелирование поверхности шурфов.
4.2.7. Выборка культурных напластований по слоям, с трехмерной фиксацией находок на плане шурфа.
4.2.8. Выявление археологического материала в культурном слое.
4.2.9. Изучение культурного слоя в процессе отрытия шурфов с зачисткой профилей для получения вертикальных разрезов.
4.2.10. Фотофиксация процесса работ, отдельных находок и скоплений материала in situ.
4.2.11. Зачистка материковой поверхности с целью выявления ям.
4.2.12. Фото- и графо- фиксация контуров ям.
4.2.13. Выборка заполнения ям и сооружений с применением специнструмента.
4.2.14. Фото- и графо- фиксация профилей стенок шурфа и обнаруженных ям.
4.2.15. Отбор археологического материала из заполнения ям и сооружений, полевая консервация вещевого материала.
4.2.16. Фотофиксация профилей бортов шурфов.
4.2.17. Вычерчивание профилей, текстуальное описание стратиграфии, материка и иных объектов в шурфе.
4.2.18. Засыпка шурфов и рекультивация поверхности.
4.2.19. Ведение полевой документации.
4.3. Камеральные работы:
4.3.1. Первичная классификация массового материала.
4.3.2. Первичная консервация полевого материала.
4.3.3. Камеральная обработка полевых коллекций.
4.3.4. Интерпретационная часть.
4.3.5. Анализ коллекций.
4.3.6. Составление полевой описи.
4.3.7. Перебелка и векторизация полевых чертежей.
4.3.8. Составление отчетной документации.

5. Технические требования к выполнению работ.

5.1. Отчетная документация должна соответствовать требованиям Постановления Правительства РФ от 15 июля 2009 г. N 569 "Об утверждении Положения о государственной историко-культурной экспертизе.

5.2. Окончательная отчетная документация по работам сдается в 2 экземплярах на бумажных носителях, 1 экземпляре в электронном виде.

Приложение 2

к Акту по результатам государственной историко-культурной экспертизы земельного участка по адресу: Российская Федерация, Ленинградская область, Выборгский муниципальный район, участок перегона между ст. Приморск и ст. Прибылово Октябрьской железной дороги, отведенного для размещения объекта «Строительство вторых железнодорожных путей и электрификации участка Выборг-Приморск-Ермилово Октябрьской железной дороги. Второй главный путь на перегоне ст. Приморск-ст. Прибылово», подлежащего воздействию земляных, строительных, мелиоративных, хозяйственных работ, предусмотренных статьей 25 Лесного кодекса Российской Федерации работ по использованию лесов (за исключением работ, указанных в пунктах 3, 4 и 7 части 1 статьи 25 Лесного кодекса Российской Федерации) и иных работ, в случае если указанные земли расположены в границах территорий, утвержденных в соответствии с подпунктом 34 пункта 1 статьи 9 Федерального закона «Об объектах культурного наследия (памятниках истории и культуры) народов Российской Федерации» (пп. «д» п. 11(1) Положения о Государственной историко-культурной экспертизе, утвержденного Постановлением Правительства РФ от 15.07. 2009 г. № 569).

Документы, предоставленные заявителем.

АДМИНИСТРАЦИЯ
ЛЕНИНГРАДСКОЙ ОБЛАСТИ

КОМИТЕТ ПО СОХРАНЕНИЮ
КУЛЬТУРНОГО НАСЛЕДИЯ
ЛЕНИНГРАДСКОЙ ОБЛАСТИ
191311, Санкт-Петербург, ул. Смольного, д.3
Тел./факс: 8 (812) 539-45-00
E-mail: okn@lenreg.ru

20.09.2023 № 01-17-7176/2023-0-1

На № _____ от _____

Представителю ООО
«ТрансПроектИндустрия»
по доверенности № 29/02
от 28.08.2023 г.

Е.Н. Коршуновой

тел.: +7-911-141-54-48

Информация о наличии или отсутствии объектов культурного наследия, включенных в единый государственный реестр объектов культурного наследия (памятников истории и культуры) народов Российской Федерации, и выявленных объектов культурного наследия на землях, подлежащих воздействию земляных, строительных, мелиоративных, хозяйственных работ, предусмотренных статьей 25 Лесного кодекса Российской Федерации работ по использованию лесов (за исключением работ, указанных в пунктах 3, 4 и 7 части 1 статьи 25 Лесного кодекса Российской Федерации) и иных работ

На основании заявления от 14 сентября 2023 года № б/н (входящий № 01-17-7176/2023 от 14 сентября 2023 года) в отношении земельного участка, площадью 11,5 км по адресу: Российская Федерация, Ленинградская область, Выборгский муниципальный район, участок перегона между ст. Приморск и ст. Прибылово Октябрьской железной дороги,

_____
(адрес земельного участка)

сообщаем:

1. **Информация о наличии/отсутствии объектов культурного наследия, включенных в единый государственный реестр объектов культурного наследия (памятников истории и культуры) народов Российской Федерации (далее - реестр), выявленные объекты культурного наследия либо объекты, обладающие признаками объекта культурного наследия:**

В соответствии с п. 1 ст. 36 Федерального закона от 25 июня 2002 года № 73-ФЗ «Об объектах культурного наследия (памятниках истории и культуры) народов Российской Федерации» (далее – Федеральный закон №73-ФЗ) проектирование и проведение земляных, строительных, мелиоративных, хозяйственных и иных работ осуществляется при отсутствии на данной территории объектов культурного наследия, включенных в единый государственный реестр объектов культурного наследия (памятников истории и культуры) народов Российской Федерации (далее – Реестр), выявленных объектов культурного

наследия или объектов, обладающих признаками объекта культурного наследия, либо при условии соблюдения техническим заказчиком (застройщиком) объекта капитального строительства, заказчиками других видов работ, лицом, проводящим указанные работы, предусмотренных указанной статьей, требований по обеспечению сохранности объектов культурного наследия.

В непосредственной близости от границ земельного участка, местонахождение: Российская Федерация, Ленинградская область, Выборгский муниципальный район, участок перегона между ст. Приморск и ст. Прибылово Октябрьской железной дороги, находится объект культурного наследия регионального наследия «Братское захоронение советских воинов, погибших в 1939-40 гг. и в 1941-44 гг.» по адресу: Ленинградская область, Выборгский район, пос. Глебычево, в 12 км к северо-востоку от г. Приморска, ж.д.ст. Прибылово (уточненный адрес: Ленинградская область, Выборгский муниципальный район, Приморское городское поселение, ул. Заводская, сооружение № 2а). Границы и предмет охраны объекта установлены приказом комитета по культуре Ленинградской области от 23 октября 2018 года № 01-03/18-185.

_____

(информация об объектах либо их отсутствии)

2. Информация о расположении/частичном расположении/либо отсутствии расположения земельного участка в границах защитных зон, в границах территорий объектов культурного наследия, включенных в реестр, в границах территорий выявленных объектов культурного наследия, в границах зон охраны объектов культурного наследия, включенных в реестр, в границах территорий исторических поселений, имеющих особое значение для истории и культуры Российской Федерации:

Земельный участок, местонахождение: Российская Федерация, Ленинградская область, Выборгский муниципальный район, Выборгский муниципальный район, участок перегона между ст. Приморск и ст. Прибылово Октябрьской железной дороги, находится в границах защитной зоны объекта культурного наследия регионального наследия «Братское захоронение советских воинов, погибших в 1939-40 гг. и в 1941-44 гг.».

2.1. Описание режимов использования земельного участка (ограничения, обременения):

Земельный участок, местонахождение: Российская Федерация, Ленинградская область, Выборгский муниципальный район, участок перегона между ст. Приморск и ст. Прибылово Октябрьской железной дороги, не относится к землям историко-культурного назначения, правовой режим которых регулируется земельным законодательством Российской Федерации и Федеральным законом № 73-ФЗ.

3. Информация о наличии/отсутствии данных о проведенных историко-культурных исследованиях:

Сведения о проведенных историко-культурных исследованиях в отношении земельного участка, местонахождение: Российская Федерация, Ленинградская область, Выборгский муниципальный район, участок перегона между ст. Приморск и ст. Прибылово Октябрьской железной дороги, в комитете по сохранению культурного наследия Ленинградской области (далее – Комитет) отсутствуют.

4. Информация о необходимости/либо отсутствии необходимости проведения государственной историко-культурной экспертизы:

В соответствии со ст. 5.1, 28, 30, 31, 32, 36 Федерального закона № 73-ФЗ, заказчику работ до проведения земляных, строительных и иных работ на земельном участке, местонахождение: Российская Федерация, Ленинградская область, Выборгский муниципальный район, участок перегона между ст. Приморск и ст. Прибылово Октябрьской железной дороги, необходимо:

- разработать в составе проектной документации раздел об обеспечении сохранности, включающий оценку воздействия проводимых работ на объект культурного наследия регионального наследия «Братское захоронение советских воинов, погибших в 1939-40 гг. и в 1941-44 гг.» по адресу: Ленинградская область, Выборгский район, пос. Глебычево, в 12 км к северо-востоку от г. Приморска, ж.д.ст. Прибылово (уточненный адрес: Ленинградская область, Выборгский муниципальный район, Приморское городское поселение, ул. Заводская, сооружение № 2а).

- получить по разделу документации, обосновывающей меры по обеспечению сохранности объекта культурного наследия заключение государственной историко-культурной экспертизы и представить его совместно с проектом в Комитет на согласование;

- обеспечить реализацию согласованной Комитетом документации, обосновывающей меры по обеспечению сохранности объекта культурного наследия.

Дополнительная информация:

Дополнительно сообщаем, что в случае проведения работ за границами освоенной и обследованной территории объекта (за пределами существующего полотна железной дороги и действующего полотна отвода) во исполнение требований ст. 28, 30, 31, 32, 36 Федерального закона № 73-ФЗ необходимо проведение историко-культурной экспертизы земельного участка, подлежащего воздействию земляных, строительных, хозяйственных и иных работ, путем археологической разведки, в порядке, установленном ст. 45.1 Федерального закона № 73-ФЗ с целью определения наличия или отсутствия объектов, обладающих признаками объекта культурного наследия на данном земельном участке.

В соответствии со ст. 36 Федерального закона № 73-ФЗ земляные, строительные, хозяйственные и иные работы должны быть немедленно приостановлены исполнителем работ в случае обнаружения объекта, обладающего признаками объекта культурного наследия, в том числе объекта археологического наследия. Исполнитель работ в течение трех рабочих дней со дня обнаружения такого объекта обязан направить в региональный орган охраны объектов культурного наследия письменное заявление об обнаруженном объекте культурного наследия либо заявление в форме электронного документа, подписанного усиленной квалифицированной электронной подписью в соответствии с требованиями Федерального закона от 06 апреля 2011 года № 63-ФЗ «Об электронной подписи».

Заместитель председателя комитета
по сохранению культурного наследия
Ленинградской области

Подлинник электронного документа, подписанного ЭП, хранится в Межведомственной системе электронного документооборота Правительства Ленинградской области

СВЕДЕНИЯ О СЕРТИФИКАТЕ ЭП

Сертификат: 4343A08E8CA8BFC79D109C5F32E838BC
Владелец: Лазарева Галина Ефимовна
Действителен с 23-03-2023 до 15-06-2024

Г.Е. Лазарева

Исп.: Н.С. Григорьева, (812) 539-45-11, ns_grigoreva@lenreg.ru

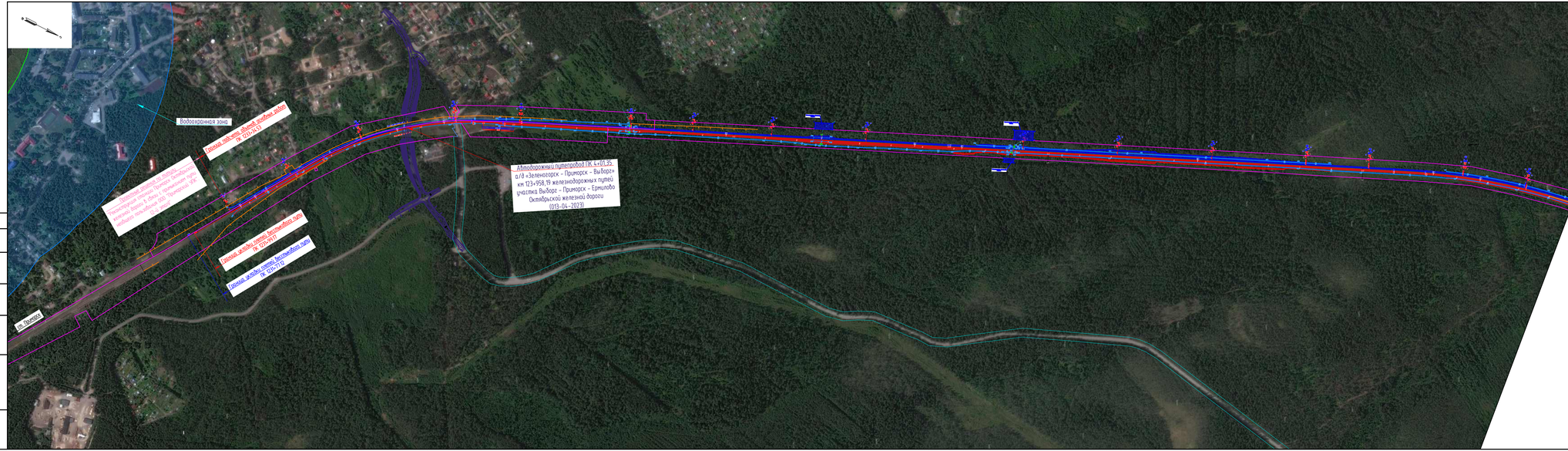

Экспликация зданий и сооружений

Номер на плане	Наименование	Количество	Примечание
1	Пассажирская высокая платформа (4х132 м)	2	
2	Пост секционирования	1	
3	Пункт обогрева монтеров пути	1	
4	КТП КУ1-3	3	
5	КНС КУ1-3	3	
6	ЛОС	1	
7	УФО	1	
8	Шумозащитные экраны		

Условные обозначения

- граница существующей полосы отвода железной дороги
- граница существующей полосы автомобильной дороги
- проектируемая прирезка земель, отводимых в постоянное пользование
- проектируемая прирезка земель, отводимых во временное пользование
- существующие ж. д. пути
- проектируемые ж. д. пути
- проектируемые здания, сооружения
- проектируемые автомобильные дороги с покрытием из щебеночно-песчаной смеси для проезда пожарной техники
- проектируемые тротуары с покрытием из асфальта (бортовой камень БР100.20.8)
- проектируемый водопропускной лоток II типа
- проектируемый пешеходный переход через ж. д. пути
- проектируемое ограждение пешеходных дорожек
- проектируемый шумозащитный экран

Схема раскладки листов

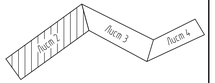

Изм.	Кол. уч.	Лист	№док.	Подп.	Дата	009-04-2023-ППО-Г			
						«Строительство вторых железнодорожных путей и электрификация участка Выборг – Приморск – Ермилово Октябрьской железной дороги. Второй главный путь на перегоне ст. Приморск – ст. Приоброво»			
Разработал		Митрофанова			11.12.23	Проект полосы отвода	Стадия	Лист	Листов
Проверил		Мудрошов			11.12.23		П	2	
Н. контр.		Мелемедшабин			11.12.23	Карта-схема. ПК1233+34,53–ПК1276+78,00 (15000)	ТШ ТрансПроект		
ГИП		Абжанабаев			11.12.23				

Формат А4х6

Согласовано

Взам. инв. №

Подп. и дата

Инв. № подл.

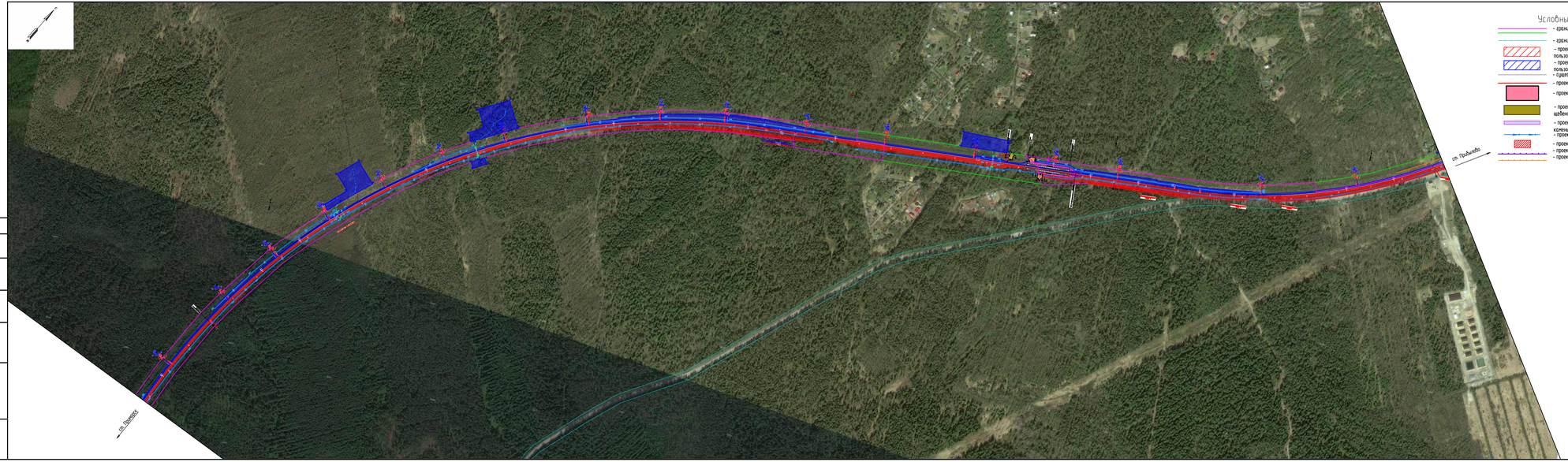

Условные обозначения

- граница существующей полосы отвода железной дороги
- граница существующей полосы автомобильной дороги
- проектируемая прорезка земель, отводимых в постоянное пользование
- проектируемая прорезка земель, отводимых во временное пользование
- существующие ж. д. пути
- проектируемые ж. д. пути
- проектируемые здания, сооружения
- проектируемые автомобильные дороги с покрытием из щебенчато-песчаной смеси для проезда пожарной техники
- проектируемые проезды с покрытием из асфальта (бортовой камень БР100.20.8)
- проектируемый водопропускной лоток II типа
- проектируемый пешеходный переход через ж. д. пути
- проектируемое ограждение пешеходных дорожек
- проектируемый шумозащитный экран

Экспликация зданий и сооружений

Номер на плане	Наименование	Количество	Примечание
1	Пассажирская высокая платформа (4х132 м)	2	
2	Пост секционирования	1	
3	Пункт обогрева монтеров пути	1	
4	КТП КУ1-3	3	
5	КНС КУ1-3	3	
6	ЛОС	1	
7	УФО	1	
8	Шумозащитные экраны		

Схема раскладки листов

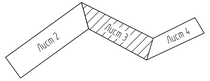

Изм.	Кол. уч.	Лист	№док.	Подп.	Дата
Разработал		Мирофанова			11.12.23
Проверил		Мурашов			11.12.23
Н. контр.		Мейнардавичус			11.12.23
ГИП		Абжанович			11.12.23

009-04-2023-ППО-Г

«Строительство вторых железнодорожных путей и электрификация участка Выборг – Приморск – Ермилово Октябрьской железной дороги. Второй главный путь на перегоне ст. Приморск – ст. Прибылово»

Проект полосы отвода

Стадия	Лист	Листов
П	3	

Карта-схема. ПК 1276+78,00–ПК 1320+36,45 (1:5000)

ТИ ТрансПроект

Формат А4х6

Согласовано

Взам. инв. №

Подп. и дата

Инв. № подл.

Условные обозначения

- граница существующей полосы отвода железной дороги
- граница существующей полосы автомобильной дороги
- проектируемая прирезка земель, отводимых в постоянное пользование
- проектируемая прирезка земель, отводимых во временное пользование
- существующие ж. д. пути
- проектируемые ж. д. пути
- проектируемые здания, сооружения
- проектируемые автомобильные дороги с покрытием из щебеночно-песчаной смеси для проезда пожарной техники
- проектируемые тротуары с покрытием из асфальта (бортовой камень БР100.20.8)
- проектируемый водопропускной лоток II типа
- проектируемый пешеходный переход через ж. д. пути
- проектируемое ограждение пешеходных дорожек
- проектируемый шумозащитный экран

Экспликация зданий и сооружений

Номер на плане	Наименование	Количество	Примечание
1	Пассажирская высокая платформа (4х132 м)	2	
2	Пост секционирования	1	
3	Пункт обогрева монтеров пути	1	
4	КТП №№1-3	3	
5	КНС №№1-3	3	
5	ЛОС	1	
7	УФО	1	
8	Шумозащитные экраны		

Схема раскладки листов

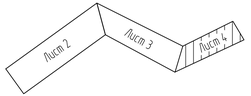

Изм.	Кол. уч.	Лист	№док.	Подп.	Дата	009-04-2023-ППО-Г
Разработал	Митроранова				11.12.23	«Строительство вторых железнодорожных путей и электрификация участка Выборг – Приморск – Ермилово Октябрьской железной дороги. Второй главный путь на переезде ст. Приморск – ст. Прибылово»
Проверил	Мурашов				11.12.23	Проект полосы отвода
Н. контр.	Мейтмариавдим				11.12.23	Карта-схема. ПК 1320+36,45-ПК 1346+00,00 (1:5000)
ГИП	Абаканович				11.12.23	

Стадия	Лист	Листов
П	4	

ТУ инициатива ТрансПроект

Согласовано

Взам. инв. №

Подп. и дата

Инв. № подл.

Формат А4х5

Филиал публично-правовой компании "Роскадастр" по Ленинградской области
полное наименование органа регистрации прав

Выписка из Единого государственного реестра недвижимости об объекте недвижимости

Сведения о характеристиках объекта недвижимости

На основании запроса от 05.12.2023, поступившего на рассмотрение 05.12.2023, сообщаем, что согласно записям Единого государственного реестра недвижимости:

Раздел 1 Лист 1

Земельный участок
вид объекта недвижимости

Лист № 1 раздела 1	Всего листов раздела 1: 39	Всего разделов: 7	Всего листов выписки: 1210

06.12.2023г. № КУВИ-001/2023-273313032	
Кадастровый номер:	47:01:0000000:4(Единое землепользование)
Номер кадастрового квартала:	47:01:0000000
Дата присвоения кадастрового номера:	26.08.2003

Ранее присвоенный государственный учетный номер:	данные отсутствуют
Местоположение:	Ленинградская область, Выборгский район
Площадь:	27745404 +/- 9218
Кадастровая стоимость, руб.:	12769822191

полное наименование должности		инициалы, фамилия

ДОКУМЕНТ ПОДПИСАН
ЭЛЕКТРОННОЙ ПОДПИСЬЮ
Сертификат: 00BB056B7401CB38D2B3576ACDC8425108
Владелец: ФЕДЕРАЛЬНАЯ СЛУЖБА ГОСУДАРСТВЕННОЙ РЕГИСТРАЦИИ, КАДАСТРА И КАРТОГРАФИИ
Действителен: с 27.06.2023 по 19.09.2024

Земельный участок
вид объекта недвижимости

Лист № 2 раздела 1	Всего листов раздела 1: 39	Всего разделов: 7	Всего листов выписки: 1210

06.12.2023г. № КУВИ-001/2023-273313032	
Кадастровый номер:	47:01:0000000:4(Единое землепользование)

Кадастровые номера расположенных в пределах земельного участка объектов недвижимости:	47:00:0000000:1613, 47:00:0000000:1693, 47:00:0000000:1710, 47:01:0000000:16742, 47:01:0000000:16749, 47:01:0000000:16752, 47:01:0000000:16753, 47:01:0000000:16756, 47:01:0000000:16757, 47:01:0000000:16832, 47:01:0000000:16833, 47:01:0000000:16834, 47:01:0000000:16835, 47:01:0000000:16836, 47:01:0000000:16837, 47:01:0000000:16838, 47:01:0000000:16894, 47:01:0000000:16895, 47:01:0000000:16896, 47:01:0000000:16897, 47:01:0000000:16909, 47:01:0000000:16910, 47:01:0000000:16911, 47:01:0000000:16912, 47:01:0000000:16914, 47:01:0000000:16915, 47:01:0000000:16916, 47:01:0000000:16917, 47:01:0000000:17164, 47:01:0000000:17165, 47:01:0000000:17167, 47:01:0000000:17168, 47:01:0000000:17169, 47:01:0000000:17170, 47:01:0000000:17171, 47:01:0000000:17174, 47:01:0000000:17176, 47:01:0000000:17177, 47:01:0000000:17179, 47:01:0000000:17180, 47:01:0000000:17181, 47:01:0000000:17183, 47:01:0000000:17184, 47:01:0000000:17188, 47:01:0000000:17189, 47:01:0000000:17190, 47:01:0000000:17193, 47:01:0000000:17194, 47:01:0000000:17195, 47:01:0000000:17196, 47:01:0000000:17199, 47:01:0000000:17200, 47:01:0000000:17201, 47:01:0000000:17202, 47:01:0000000:17203, 47:01:0000000:17204, 47:01:0000000:17207, 47:01:0000000:17208, 47:01:0000000:17209, 47:01:0000000:17211, 47:01:0000000:17212, 47:01:0000000:17213, 47:01:0000000:17214, 47:01:0000000:17215, 47:01:0000000:17217, 47:01:0000000:17218, 47:01:0000000:17219, 47:01:0000000:17222, 47:01:0000000:17223, 47:01:0000000:17224, 47:01:0000000:17225, 47:01:0000000:17226, 47:01:0000000:17228, 47:01:0000000:17229, 47:01:0000000:17230, 47:01:0000000:17231, 47:01:0000000:17232, 47:01:0000000:17233, 47:01:0000000:17234, 47:01:0000000:17237, 47:01:0000000:17242, 47:01:0000000:17243, 47:01:0000000:17246, 47:01:0000000:17247, 47:01:0000000:17249, 47:01:0000000:17250, 47:01:0000000:17253, 47:01:0000000:17256, 47:01:0000000:17257, 47:01:0000000:17258, 47:01:0000000:17260, 47:01:0000000:17264, 47:01:0000000:17268, 47:01:0000000:17270, 47:01:0000000:17271, 47:01:0000000:17272, 47:01:0000000:17277, 47:01:0000000:17418, 47:01:0000000:17419, 47:01:0000000:17422, 47:01:0000000:17425, 47:01:0000000:17426, 47:01:0000000:17427, 47:01:0000000:17428, 47:01:0000000:17429, 47:01:0000000:17433, 47:01:0000000:17434, 47:01:0000000:17435, 47:01:0000000:17436, 47:01:0000000:17437, 47:01:0000000:17438, 47:01:0000000:17439, 47:01:0000000:17440, 47:01:0000000:17441, 47:01:0000000:17443, 47:01:0000000:17445, 47:01:0000000:17446, 47:01:0000000:17447, 47:01:0000000:17448, 47:01:0000000:17449, 47:01:0000000:17452, 47:01:0000000:17453, 47:01:0000000:17455, 47:01:0000000:17456, 47:01:0000000:17457, 47:01:0000000:17460, 47:01:0000000:17464, 47:01:0000000:17465, 47:01:0000000:17469, 47:01:0000000:17669, 47:01:0000000:17672, 47:01:0000000:17675, 47:01:0000000:17679, 47:01:0000000:17680, 47:01:0000000:17681, 47:01:0000000:17688, 47:01:0000000:17689, 47:01:0000000:17690,

ДОКУМЕНТ ПОДПИСАН
ЭЛЕКТРОННОЙ ПОДПИСЬЮ
Сертификат: 00BB056B7401CB38D2B3576ACDC8425108
Владелец: ФЕДЕРАЛЬНАЯ СЛУЖБА ГОСУДАРСТВЕННОЙ РЕГИСТРАЦИИ, КАДАСТРА И КАРТОГРАФИИ
Действителен: с 27.06.2023 по 19.09.2024

полное наименование должности		инициалы, фамилия

Земельный участок
вид объекта недвижимости

Лист № 3 раздела 1	Всего листов раздела 1: 39	Всего разделов: 7	Всего листов выписки: 1210

06.12.2023г. № КУВИ-001/2023-273313032

Кадастровый номер:	47:01:0000000:4(Единое землепользование)

Кадастровые номера расположенных в пределах земельного участка объектов недвижимости:	47:01:0000000:17692, 47:01:0000000:17693, 47:01:0000000:17697, 47:01:0000000:17698, 47:01:0000000:17699, 47:01:0000000:17700, 47:01:0000000:17701, 47:01:0000000:17702, 47:01:0000000:17703, 47:01:0000000:17704, 47:01:0000000:17705, 47:01:0000000:17706, 47:01:0000000:17707, 47:01:0000000:17709, 47:01:0000000:17710, 47:01:0000000:17711, 47:01:0000000:17713, 47:01:0000000:17714, 47:01:0000000:17715, 47:01:0000000:17717, 47:01:0000000:17718, 47:01:0000000:17719, 47:01:0000000:17720, 47:01:0000000:17721, 47:01:0000000:17722, 47:01:0000000:17724, 47:01:0000000:17725, 47:01:0000000:17726, 47:01:0000000:17729, 47:01:0000000:17736, 47:01:0000000:17737, 47:01:0000000:17738, 47:01:0000000:17739, 47:01:0000000:17742, 47:01:0000000:17743, 47:01:0000000:17745, 47:01:0000000:17747, 47:01:0000000:17748, 47:01:0000000:17749, 47:01:0000000:17750, 47:01:0000000:17751, 47:01:0000000:17753, 47:01:0000000:17754, 47:01:0000000:17755, 47:01:0000000:17756, 47:01:0000000:17757, 47:01:0000000:17767, 47:01:0000000:17772, 47:01:0000000:18448, 47:01:0000000:18449, 47:01:0000000:18450, 47:01:0000000:18460, 47:01:0000000:18462, 47:01:0000000:18463, 47:01:0000000:18467, 47:01:0000000:18468, 47:01:0000000:18469, 47:01:0000000:18470, 47:01:0000000:18471, 47:01:0000000:18472, 47:01:0000000:18477, 47:01:0000000:18478, 47:01:0000000:18479, 47:01:0000000:18480, 47:01:0000000:18481, 47:01:0000000:18482, 47:01:0000000:18707, 47:01:0000000:18710, 47:01:0000000:18711, 47:01:0000000:19407, 47:01:0000000:20004, 47:01:0000000:25908, 47:01:0000000:48921, 47:01:0000000:49872, 47:01:0000000:49873, 47:01:0000000:49974, 47:01:0000000:49975, 47:01:0000000:49976, 47:01:0000000:49980, 47:01:0000000:49981, 47:01:0000000:49982, 47:01:0000000:49984, 47:01:0000000:49985, 47:01:0000000:49987, 47:01:0000000:50000, 47:01:0000000:50003, 47:01:0000000:50007, 47:01:0000000:50177, 47:01:0000000:50178, 47:01:0000000:50184, 47:01:0000000:50186, 47:01:0000000:50194, 47:01:0000000:50223, 47:01:0000000:50228, 47:01:0000000:50229, 47:01:0000000:50231, 47:01:0000000:50239, 47:01:0000000:50241, 47:01:0000000:50242, 47:01:0000000:50243, 47:01:0000000:50244, 47:01:0000000:50248, 47:01:0000000:50251, 47:01:0000000:50258, 47:01:0000000:50275, 47:01:0000000:50279, 47:01:0000000:50293, 47:01:0000000:50304, 47:01:0000000:50306, 47:01:0000000:50307, 47:01:0000000:50345, 47:01:0000000:50346, 47:01:0000000:50367, 47:01:0000000:50379, 47:01:0000000:50381, 47:01:0000000:50386, 47:01:0000000:50442, 47:01:0000000:50448, 47:01:0000000:50594, 47:01:0000000:50767, 47:01:0000000:51197, 47:01:0000000:51477, 47:01:0000000:51644, 47:01:0000000:51645, 47:01:0106001:519, 47:01:0106001:701, 47:01:0110001:221, 47:01:0110001:314, 47:01:0110001:476, 47:01:0113002:54, 47:01:0113002:55, 47:01:0113002:56, 47:01:0113002:57, 47:01:0113002:58, 47:01:0113002:59, 47:01:0113002:60, 47:01:0201002:430, 47:01:0201003:69, 47:01:0201003:70, 47:01:0201003:72,

ДОКУМЕНТ ПОДПИСАН
ЭЛЕКТРОННОЙ ПОДПИСЬЮ
Сертификат: 00BB056B7401CB38D2B3576ACDC8425108
Владелец: ФЕДЕРАЛЬНАЯ СЛУЖБА ГОСУДАРСТВЕННОЙ РЕГИСТРАЦИИ, КАДАСТРА И КАРТОГРАФИИ
Действителен: с 27.06.2023 по 19.09.2024

полное наименование должности		инициалы, фамилия

Земельный участок
вид объекта недвижимости

Лист № 4 раздела 1	Всего листов раздела 1: 39	Всего разделов: 7	Всего листов выписки: 1210

06.12.2023г. № КУВИ-001/2023-273313032

Кадастровый номер:	47:01:0000000:4(Единое землепользование)
Кадастровые номера расположенных в пределах земельного участка объектов недвижимости:	47:01:0201003:73, 47:01:0201004:1021, 47:01:0201004:1027, 47:01:0201004:941, 47:01:0201004:942, 47:01:0201004:948, 47:01:0201004:949, 47:01:0910001:172, 47:01:0910002:7, 47:01:0912001:180, 47:01:0912001:181, 47:01:0912001:184, 47:01:0918001:91, 47:01:0920001:1038, 47:01:0920001:973, 47:01:0920001:974, 47:01:0920001:979, 47:01:1014001:3606, 47:01:1109001:2433, 47:01:1109001:2434, 47:01:1109001:2435, 47:01:1109001:2437, 47:01:1109001:2438, 47:01:1109001:2531, 47:01:1109001:2679, 47:01:1111001:853, 47:01:1111001:854, 47:01:1111002:34, 47:01:1111002:35, 47:01:1525002:64, 47:01:1629001:5596, 47:27:0000000:13019, 47:01:0000000:18269, 47:01:0000000:52180, 47:01:0000000:50368, 47:01:1208001:240, 47:01:0000000:52306, 47:01:0110001:777, 47:01:0110001:778, 47:01:0110001:781, 47:01:0110001:780, 47:01:0110001:779, 47:01:0110001:782, 47:01:0000000:52495, 47:01:1315001:1180, 47:01:1315001:1179, 47:01:1318001:1310, 47:01:1315001:1178, 47:01:0000000:52528, 47:01:0000000:52572, 47:01:0000000:52559, 47:01:0000000:52554, 47:01:0000000:52557, 47:01:0000000:50568, 47:01:0000000:26511, 47:01:0000000:26630, 47:01:1201002:234, 47:01:1202005:231, 47:01:1208001:241, 47:01:1306001:908, 47:01:0000000:52832, 47:01:0000000:52824, 47:01:0000000:52822, 47:01:0000000:52819, 47:01:1209001:1003, 47:01:1208001:242, 47:01:0000000:52858, 47:01:0000000:52637, 47:01:0000000:52871, 47:01:0000000:52870, 47:01:0000000:52873, 47:01:0000000:24814, 47:01:0301002:344, 47:01:0301002:343, 47:01:0301002:342, 47:01:0301002:341, 47:01:0301002:340, 47:01:0301002:339, 47:01:0000000:53054, 47:01:0301002:338, 47:01:0000000:53055, 47:01:0301002:345, 47:01:0000000:53174, 47:01:1306001:912, 47:01:0000000:53157, 47:01:0110001:811, 47:01:1306001:912, 47:01:0000000:53157, 47:01:0110001:811, 47:01:0000000:53279, 47:01:0000000:53260, 47:01:0000000:53245, 47:01:0109001:1747, 47:01:0110001:824, 47:00:0000000:1637, 47:01:0107003:237, 47:01:0000000:53451, 47:01:0000000:52871, 47:01:0000000:52870, 47:01:0000000:52873, 47:01:0000000:24814, 47:01:0301002:344, 47:01:0301002:343, 47:01:0301002:342, 47:01:0301002:341, 47:01:0301002:340, 47:01:0301002:339, 47:01:0000000:53054, 47:01:0301002:338, 47:01:0000000:53055, 47:01:0301002:345, 47:01:0000000:53174, 47:01:1306001:912, 47:01:0000000:53157, 47:01:0110001:811, 47:01:1306001:912, 47:01:0000000:53157, 47:01:0110001:811, 47:01:0000000:53279, 47:01:0000000:53260, 47:01:0000000:53245, 47:01:0109001:1747, 47:01:0110001:824, 47:00:0000000:1637, 47:01:0107003:237, 47:01:0000000:53451, 47:01:0000000:51870, 47:01:0920001:1798, 47:01:0115001:637, 47:01:1111001:1140, 47:01:0000000:17907, 47:01:0000000:53827, 47:01:0000000:18151
Кадастровые номера объектов недвижимости, из которых образован объект недвижимости:	данные отсутствуют
Кадастровые номера образованных объектов недвижимости:	47:01:0000000:630, 47:01:0000000:631, 47:01:0000000:632, 47:01:0000000:633, 47:01:0101002:4, 47:01:1109001:1471, 47:01:1109001:1472, 47:01:1209001:356, 47:01:1209001:357, 47:01:1614001:905
Категория земель:	Земли промышленности, энергетики, транспорта, связи, радиовещания, телевидения, информатики, земли для обеспечения космической деятельности, земли обороны, безопасности и земли иного специального назначения
Виды разрешенного использования:	Железнодорожный транспорт

полное наименование должности		инициалы, фамилия

ДОКУМЕНТ ПОДПИСАН
ЭЛЕКТРОННОЙ ПОДПИСЬЮ
Сертификат: 00BB056B7401CB38D2B3576ACDC8425108
Владелец: ФЕДЕРАЛЬНАЯ СЛУЖБА ГОСУДАРСТВЕННОЙ РЕГИСТРАЦИИ, КАДАСТРА И КАРТОГРАФИИ
Действителен: с 27.06.2023 по 19.09.2024

Земельный участок
вид объекта недвижимости

Лист № 5 раздела 1	Всего листов раздела 1: 39	Всего разделов: 7	Всего листов выписки: 1210

06.12.2023г. № КУВИ-001/2023-273313032	
Кадастровый номер:	47:01:0000000:4(Единое землепользование)

Сведения о кадастровом инженере:	образованием части земельного участка с кадастровым номером 47:01:0000000:4 (единое землепользование), расположенного по адресу: Российская Федерация, Ленинградская область, Выборгский район. уточнением местоположения границ и площади земельного участка с кадастровым номером 47:01:0912002:5, расположенного по адресу: Ленинградская область, Выборгский муниципальный район, Каменногорское городское поселение, п. Липовка, Липовый проезд, уч.1
Сведения о лесах, водных объектах и об иных природных объектах, расположенных в пределах земельного участка:	данные отсутствуют
Сведения о том, что земельный участок полностью расположен в границах зоны с особыми условиями использования территории, территории объекта культурного наследия, публичного сервитута:	данные отсутствуют
Сведения о том, что земельный участок расположен в границах особой экономической зоны, территории опережающего социально-экономического развития, зоны территориального развития в Российской Федерации, игорной зоны:	данные отсутствуют
Сведения о том, что земельный участок расположен в границах особо охраняемой природной территории, охотничьих угодий, лесничеств:	Земельный участок расположен в границах: 47:00-15.7, 47:00-15.14
Сведения о результатах проведения государственного земельного надзора:	данные отсутствуют
Сведения о расположении земельного участка в границах территории, в отношении которой утвержден проект межевания территории:	данные отсутствуют
Условный номер земельного участка:	данные отсутствуют

полное наименование должности		инициалы, фамилия

ДОКУМЕНТ ПОДПИСАН
ЭЛЕКТРОННОЙ ПОДПИСЬЮ
Сертификат: 00BB056B7401CB38D2B3576ACDC8425108
Владелец: ФЕДЕРАЛЬНАЯ СЛУЖБА ГОСУДАРСТВЕННОЙ РЕГИСТРАЦИИ, КАДАСТРА И КАРТОГРАФИИ
Действителен: с 27.06.2023 по 19.09.2024

Земельный участок
вид объекта недвижимости

Лист № 6 раздела 1	Всего листов раздела 1: 39	Всего разделов: 7	Всего листов выписки: 1210

06.12.2023г. № КУВИ-001/2023-273313032

Кадастровый номер:	47:01:0000000:4(Единое землепользование)

Сведения о принятии акта и (или) заключении договора, предусматривающих предоставление в соответствии с земельным законодательством исполнительным органом государственным органом власти или органом местного самоуправления, находящегося в государственной или муниципальной собственности земельного участка для строительства наемного дома социального использования или наемного дома коммерческого использования:	данные отсутствуют
Сведения о том, что земельный участок или земельные участки образованы на основании решения об изъятии земельного участка и (или) расположенного на нем объекта недвижимости для государственных или муниципальных нужд:	данные отсутствуют
Сведения о том, что земельный участок образован из земель или земельного участка, государственная собственность на которые не разграничена:	данные отсутствуют
Сведения о наличии земельного спора о местоположении границ земельных участков:	данные отсутствуют
Статус записи об объекте недвижимости:	Сведения об объекте недвижимости имеют статус "актуальные, ранее учтенные"
Особые отметки:	Кадастровые номера обособленных (условных) участков, входящих в единое землепользование и их площади: 47:01:0101001:23 - 116174 кв.м, 47:01:0101002:15 - 44518 кв.м, 47:01:0101002:4 - 18247 кв.м, 47:01:0101003:2 - 10031 кв.м, 47:01:0101005:5 - 21203 кв.м, 47:01:0101006:14 - 142177 кв.м, 47:01:0103002:3 - 19079 кв.м, 47:01:0103003:22 - 11230 кв.м, 47:01:0103004:30 - 19525 кв.м, 47:01:0103006:14 - 55463 кв.м, 47:01:0104001:1 - 112018 кв.м, 47:01:0104002:21 - 21796 кв.м, 47:01:0104004:6 - 8520 кв.м, 47:01:0105004:1 - 11178 кв.м, 47:01:0106001:15 - 33335 кв.м, 47:01:0106002:3 - 22871 кв.м, 47:01:0107002:7 - 59114 кв.м, 47:01:0108003:19 - 28351 кв.м, 47:01:0108004:12 - 21144 кв.м, 47:01:0108005:5 - 19611 кв.м, 47:01:0108006:5 - 50931 кв.м, 47:01:0108006:6 - 154609 кв.м, 47:01:0109001:6 - 43092 кв.м, 47:01:0109004:2 - 15225 кв.м, 47:01:0109005:1 - 12374 кв.м, 47:01:0110001:43 - 819403 кв.м, 47:01:0111003:1 - 161688 кв.м, 47:01:0112001:1 - 35789 кв.м, 47:01:0112002:8 - 120879 кв.м, 47:01:0113001:2 - 24092 кв.м, 47:01:0113002:1 - 110545 кв.м, 47:01:0115001:10 - 82221 кв.м, 47:01:0201001:2 - 103582 кв.м, 47:01:0201002:9 - 89428 кв.м, 47:01:0201003:5 - 207551 кв.м, 47:01:0201004:38 - 160078 кв.м, 47:01:0202001:2 - 24795 кв.м, 47:01:0202002:9 - 19820 кв.м, 47:01:0301002:4 - 162604 кв.м, 47:01:0301002:8 - 10328 кв.м, 47:01:0301005:4 - 279951 кв.м, 47:01:0401001:32 -

ДОКУМЕНТ ПОДПИСАН
ЭЛЕКТРОННОЙ ПОДПИСЬЮ
Сертификат: 00BB056B7401CB38D2B3576ACDC8425108
Владелец: ФЕДЕРАЛЬНАЯ СЛУЖБА ГОСУДАРСТВЕННОЙ РЕГИСТРАЦИИ, КАДАСТРА И КАРТОГРАФИИ
Действителен: с 27.06.2023 по 19.09.2024

полное наименование должности		инициалы, фамилия

Земельный участок
вид объекта недвижимости

Лист № 7 раздела 1	Всего листов раздела 1: 39	Всего разделов: 7	Всего листов выписки: 1210

06.12.2023г. № КУВИ-001/2023-273313032

Кадастровый номер:	47:01:0000000:4(Единое землепользование)

81425 кв.м, 47:01:0401002:13 - 108560 кв.м, 47:01:0401003:6 - 163078 кв.м, 47:01:0401004:20 - 48796 кв.м, 47:01:0501001:11 - 149291 кв.м, 47:01:0501002:18 - 173152 кв.м, 47:01:0501005:4 - 181189 кв.м, 47:01:0601001:29 - 80639 кв.м, 47:01:0601002:7 - 45850 кв.м, 47:01:0601003:4 - 13429 кв.м, 47:01:0601004:5 - 38804 кв.м, 47:01:0701002:24 - 9948 кв.м, 47:01:0701003:195 - 6265 кв.м, 47:01:0702001:2 - 99472 кв.м, 47:01:0802001:1 - 101457 кв.м, 47:01:0806001:2 - 66776 кв.м, 47:01:0806002:3 - 66918 кв.м, 47:01:0808001:5 - 27024 кв.м, 47:01:0808002:11 - 45741 кв.м, 47:01:0808003:1 - 71108 кв.м, 47:01:0810001:1 - 38264 кв.м, 47:01:0812001:13 - 372953 кв.м, 47:01:0812001:14 - 209449 кв.м, 47:01:0812001:15 - 769645 кв.м, 47:01:0812001:16 - 199219 кв.м, 47:01:0815001:11 - 435157 кв.м, 47:01:0815001:12 - 337060 кв.м, 47:01:0815001:13 - 59704 кв.м, 47:01:0815001:14 - 178096 кв.м, 47:01:0815001:15 - 133122 кв.м, 47:01:0901001:1 - 79296 кв.м, 47:01:0901002:2 - 77228 кв.м, 47:01:0908001:4 - 179778 кв.м, 47:01:0908001:5 - 141544 кв.м, 47:01:0910001:2 - 16062 кв.м, 47:01:0910002:1 - 46487 кв.м, 47:01:0912001:9 - 100683 кв.м, 47:01:0912002:3 - 53474 кв.м, 47:01:0912003:1 - 21387 кв.м, 47:01:0917001:7 - 63942 кв.м, 47:01:0917002:3 - 14282 кв.м, 47:01:0918001:2 - 63342 кв.м, 47:01:0918002:1 - 33246 кв.м, 47:01:0918003:1 - 7067 кв.м, 47:01:0920001:10 - 239182 кв.м, 47:01:0920001:11 - 305741 кв.м, 47:01:0920001:12 - 124218 кв.м, 47:01:0920001:13 - 241661 кв.м, 47:01:1007001:3 - 129613 кв.м, 47:01:1007002:6 - 80102 кв.м, 47:01:1010001:9 - 47308 кв.м, 47:01:1010004:3 - 9706 кв.м, 47:01:1010005:5 - 55407 кв.м, 47:01:1012001:6 - 17334 кв.м, 47:01:1012002:1 - 27285 кв.м, 47:01:1014001:38 - 934392 кв.м, 47:01:1014001:39 - 204385 кв.м, 47:01:1014001:40 - 96188 кв.м, 47:01:1101003:5 - 44009 кв.м, 47:01:1101006:1 - 27305 кв.м, 47:01:1102001:2 - 46247 кв.м, 47:01:1103001:10 - 41165 кв.м, 47:01:1103002:7 - 74829 кв.м, 47:01:1103003:2 - 25137 кв.м, 47:01:1103004:9 - 56888 кв.м, 47:01:1103005:18 - 34788 кв.м, 47:01:1106005:3 - 13802 кв.м, 47:01:1108001:19 - 87162 кв.м, 47:01:1108002:2 - 110566 кв.м, 47:01:1109001:30 - 385032 кв.м, 47:01:1109001:31 - 474220 кв.м, 47:01:1109001:32 - 711275 кв.м, 47:01:1109001:33 - 755260 кв.м, 47:01:1109001:34 - 693181 кв.м, 47:01:1109001:35 - 79518 кв.м, 47:01:1111001:7 - 70341 кв.м, 47:01:1111002:3 - 53389 кв.м, 47:01:1111003:1 - 7835 кв.м, 47:01:1111004:4 - 7133 кв.м, 47:01:1112002:2 - 49483 кв.м, 47:01:1112004:2 - 21655 кв.м, 47:01:1117001:6 - 59807 кв.м, 47:01:1117004:1 - 13603 кв.м, 47:01:1117005:1 - 35515 кв.м, 47:01:1119001:3 - 49047 кв.м, 47:01:1119002:2 - 38754 кв.м, 47:01:1122001:6 - 363105 кв.м, 47:01:1122001:7 - 103513 кв.м, 47:01:1201001:127 - 24472 кв.м, 47:01:1201002:1 - 41075 кв.м, 47:01:1201008:1 - 26555 кв.м, 47:01:1201009:1 - 3452 кв.м, 47:01:1202002:1 - 25099 кв.м,

ДОКУМЕНТ ПОДПИСАН
ЭЛЕКТРОННОЙ ПОДПИСЬЮ
Сертификат: 00BB056B7401CB38D2B3576ACDC8425108
Владелец: ФЕДЕРАЛЬНАЯ СЛУЖБА ГОСУДАРСТВЕННОЙ РЕГИСТРАЦИИ, КАДАСТРА И КАРТОГРАФИИ
Действителен: с 27.06.2023 по 19.09.2024

полное наименование должности		инициалы, фамилия

Земельный участок
вид объекта недвижимости

Лист № 8 раздела 1	Всего листов раздела 1: 39	Всего разделов: 7	Всего листов выписки: 1210

06.12.2023г. № КУВИ-001/2023-273313032

Кадастровый номер:	47:01:0000000:4(Единое землепользование)

47:01:1202005:1 - 22089 кв.м, 47:01:1205002:5 - 25616 кв.м, 47:01:1208001:1 - 81788 кв.м, 47:01:1209001:11 - 238067 кв.м, 47:01:1209001:12 - 76408 кв.м, 47:01:1209001:13 - 54345 кв.м, 47:01:1209001:14 - 194861 кв.м, 47:01:1209001:15 - 180984 кв.м, 47:01:1209001:17 - 51426 кв.м, 47:01:1214001:3 - 132693 кв.м, 47:01:1214001:4 - 424491 кв.м, 47:01:1306001:100 - 144392 кв.м, 47:01:1306002:40 - 163993 кв.м, 47:01:1313001:1 - 65608 кв.м, 47:01:1314001:33 - 340417 кв.м, 47:01:1314001:34 - 915732 кв.м, 47:01:1314001:35 - 93676 кв.м, 47:01:1315001:13 - 84446 кв.м, 47:01:1315005:1 - 28911 кв.м, 47:01:1315006:1 - 17924 кв.м, 47:01:1318001:4 - 206656 кв.м, 47:01:1319001:40 - 89279 кв.м, 47:01:1319002:8 - 75220 кв.м, 47:01:1321001:55 - 122122 кв.м, 47:01:1321004:2 - 41045 кв.м, 47:01:1324001:10 - 207108 кв.м, 47:01:1324001:7 - 36666 кв.м, 47:01:1324001:8 - 96121 кв.м, 47:01:1324001:9 - 339019 кв.м, 47:01:1402001:2 - 168785 кв.м, 47:01:1402001:3 - 526381 кв.м, 47:01:1519001:39 - 119380 кв.м, 47:01:1519001:40 - 604997 кв.м, 47:01:1519001:41 - 498802 кв.м, 47:01:1520001:11 - 66593 кв.м, 47:01:1520002:2 - 91251 кв.м, 47:01:1521002:14 - 62489 кв.м, 47:01:1525001:24 - 147478 кв.м, 47:01:1525002:4 - 76222 кв.м, 47:01:1534001:3 - 18001 кв.м, 47:01:1534002:1 - 31318 кв.м, 47:01:1534003:8 - 81390 кв.м, 47:01:1536001:78 - 157940 кв.м, 47:01:1536001:79 - 283871 кв.м, 47:01:1536001:81 - 139486 кв.м, 47:01:1614001:34 - 54180 кв.м, 47:01:1614002:14 - 108989 кв.м, 47:01:1618001:8 - 15801 кв.м, 47:01:1618003:8 - 36329 кв.м, 47:01:1620001:7 - 61851 кв.м, 47:01:1627001:2 - 69083 кв.м, 47:01:1627002:9 - 71392 кв.м, 47:01:1629001:46 - 254630 кв.м, 47:01:1629001:47 - 1184514 кв.м, 47:01:1629001:48 - 410059 кв.м, 47:01:1629001:49 - 436888 кв.м, 47:01:1717001:27 - 32526 кв.м, 47:01:1717001:28 - 295580 кв.м, 47:01:1717001:29 - 298796 кв.м, 47:01:1318001:5 - 778633.5 кв.м. Посредством данного земельного участка обеспечен доступ к земельному участку (земельным участкам) с кадастровым номером (кадастровыми номерами): 47:01:1614001:905. Из объекта недвижимости образованы объекты недвижимости с кадастровыми номерами: 47:01:0000000:630, 47:01:0000000:631, 47:01:0000000:632, 47:01:0000000:633, 47:01:1109001:1471, 47:01:1109001:1472, 47:01:1209001:356, 47:01:1209001:357, сведения о которых носят временный характер. Сведения об ограничениях права на объект недвижимости, обременениях данного объекта, не зарегистрированных в реестре прав, ограничений прав и обременений недвижимого имущества: вид ограничения (обременения): аренда; срок действия: с 01.01.2012; Лица (объекты недвижимости), в пользу которых (в связи с которыми) установлены ограничения (обременения): ОАО "Российские железные дороги"; реквизиты документа-основания: аренда от 01.01.2012 № 47-47-01/006/2007-267. вид ограничения (обременения): аренда; срок

ДОКУМЕНТ ПОДПИСАН
ЭЛЕКТРОННОЙ ПОДПИСЬЮ
Сертификат: 00BB056B7401CB38D2B3576ACDC8425108
Владелец: ФЕДЕРАЛЬНАЯ СЛУЖБА ГОСУДАРСТВЕННОЙ РЕГИСТРАЦИИ, КАДАСТРА И КАРТОГРАФИИ
Действителен: с 27.06.2023 по 19.09.2024

полное наименование должности		инициалы, фамилия

Земельный участок
вид объекта недвижимости

Лист № 9 раздела 1	Всего листов раздела 1: 39	Всего разделов: 7	Всего листов выписки: 1210

06.12.2023г. № КУВИ-001/2023-273313032

Кадастровый номер:	47:01:0000000:4(Единое землепользование)

действия не установлен. вид ограничения (обременения): аренда; срок действия не установлен; реквизиты документа-основания: договор субаренды земельного участка (части земельного участка) от 01.04.2013 № № ЦРИ/4/СА/5063/13/000449 выдан: Открытое акционерное общество "Российские железные дороги". вид ограничения (обременения): аренда; срок действия не установлен; реквизиты документа-основания: договор субаренды земельного участка (части земельного участка) от 01.04.2013 № № ЦРИ/4/СА/5063/13/000445 выдан: Открытое акционерное общество "Российские железные дороги". вид ограничения (обременения): аренда; срок действия не установлен; реквизиты документа-основания: договор субаренды земельного участка (части земельного участка) от 01.04.2013 № № ЦРИ/4/СА/5063/13/000446 выдан: Открытое акционерное общество "Российские железные дороги". вид ограничения (обременения): аренда; срок действия не установлен; реквизиты документа-основания: договор субаренды земельного участка (части земельного участка) от 01.04.2013 № № ЦРИ/4/СА/5063/13/000443 выдан: Открытое акционерное общество "Российские железные дороги". вид ограничения (обременения): аренда; срок действия не установлен; реквизиты документа-основания: договор субаренды земельного участка (части земельного участка) от 01.04.2013 № № ЦРИ/4/СА/5063/13/000448 выдан: Открытое акционерное общество "Российские железные дороги". вид ограничения (обременения): аренда; срок действия не установлен; реквизиты документа-основания: договор субаренды земельного участка (части земельного участка) от 01.04.2013 № № ЦРИ/4/СА/5063/13/000447 выдан: Открытое акционерное общество "Российские железные дороги". вид ограничения (обременения): аренда; срок действия не установлен; реквизиты документа-основания: договор субаренды земельного участка (части земельного участка) от 01.11.2012 № № ЦРИ/4/СА/5063/12/002877 выдан: Открытое акционерное общество "Российские железные дороги". вид ограничения (обременения): аренда; срок действия не установлен; реквизиты документа-основания: договор субаренды земельного участка (части земельного участка) от 01.04.2013 № № ЦРИ/4/СА/5063/13/000440 выдан: Открытое акционерное общество "Российские железные дороги". вид ограничения (обременения): аренда; срок действия не установлен; реквизиты документа-основания: соглашение о передаче прав и обязанностей по договору субаренды земельного участка (части земельного участка) № ЦРИ/4/СА/1818/11/001016 от 01.08.2011 от 01.05.2012 № б.н. выдан: Открытое акционерное общество "Российские железные дороги"; договор субаренды земельного участка (части земельного участка) от 01.08.2011 № ЦРИ/4/СА/1818/11/001016 выдан: Открытое акционерное общество "Российские железные дороги". вид ограничения (обременения): аренда; срок действия не установлен; реквизиты документа-основания:

ДОКУМЕНТ ПОДПИСАН
ЭЛЕКТРОННОЙ ПОДПИСЬЮ
Сертификат: 00BB056B7401CB38D2B3576ACDC8425108
Владелец: ФЕДЕРАЛЬНАЯ СЛУЖБА ГОСУДАРСТВЕННОЙ РЕГИСТРАЦИИ, КАДАСТРА И КАРТОГРАФИИ
Действителен: с 27.06.2023 по 19.09.2024

полное наименование должности		инициалы, фамилия

Земельный участок
вид объекта недвижимости

Лист № 10 раздела 1	Всего листов раздела 1: 39	Всего разделов: 7	Всего листов выписки: 1210

06.12.2023г. № КУВИ-001/2023-273313032

Кадастровый номер:	47:01:0000000:4(Единое землепользование)

дополнительное соглашение к договору субаренды № ЦРИ/4/СА/5063/13/000441 от 01.04.2013 г. земельного участка (части земельного участка) площадью 135 кв.м., по адресу: Ленинградкая область, Выборгский район, в районе ж.д. ст. Пригородная от 01.07.2014 № 1 выдан: Открытое акционерное общество "Российские железные дороги"; договор субаренды земельного участка (части земельного участка) от 01.04.2013 № ЦРИ/4/СА/5063/13/000441 выдан: Открытое акционерное общество "Российские железные дороги". вид ограничения (обременения): прочие ограничения прав и обременения объекта недвижимости; срок действия не установлен; реквизиты документа-основания: постановление администрации МО "Выборгский район" Ленинградской области от 19.12.2013 № №7691 выдан: Администрация МО " Выборгский район" Ленинградской области. вид ограничения (обременения): прочие ограничения прав и обременения объекта недвижимости; срок действия не установлен; реквизиты документа-основания: постановление администрации МО "Выборгский район" Ленинградской области от 19.12.2013 № №7691 выдан: Администрация МО " Выборгский район" Ленинградской области. вид ограничения (обременения): прочие ограничения прав и обременения объекта недвижимости; срок действия не установлен; реквизиты документа-основания: постановление администрации МО "Выборгский район" Ленинградской области от 19.12.2013 № №7691 выдан: Администрация МО " Выборгский район" Ленинградской области. вид ограничения (обременения): аренда; срок действия не установлен; реквизиты документа-основания: дополнительное соглашение к договору субаренды № ЦРИ/4/СА/5063/13/000444 от 01.04.2013 г. земельного участка (части земельного участка) по адресу: Ленинградкая область, Выборгский район, в районе ж.д. пл. Лейпясуо от 01.07.2014 № 1 выдан: Открытое акционерное общество "Российские железные дороги"; договор субаренды земельного участка (части земельного участка) от 01.04.2013 № ЦРИ/4/СА/5063/13/000444 выдан: Открытое акционерное общество "Российские железные дороги". вид ограничения (обременения): аренда; срок действия не установлен; реквизиты документа-основания: договор субаренды земельного участка (части земельного участка) от 01.08.2011 № ЦРИ/4/СА/1818/11/000970. вид ограничения (обременения): ограничения прав на земельный участок, предусмотренные статьей 56 Земельного кодекса Российской Федерации; срок действия: с 02.04.2015; реквизиты документа-основания: распоряжение Правительства Ленинградской области от 05.02.2015 № 35-р выдан: Правительство Ленинградской области. вид ограничения (обременения): ограничения прав на земельный участок, предусмотренные статьей 56 Земельного кодекса Российской Федерации; срок действия: с 08.04.2015; реквизиты документа-основания: карта (план) объекта землеустройства от 26.05.2014 № 499/2014 выдан:

ДОКУМЕНТ ПОДПИСАН
ЭЛЕКТРОННОЙ ПОДПИСЬЮ
Сертификат: 00BB056B7401CB38D2B3576ACDC8425108
Владелец: ФЕДЕРАЛЬНАЯ СЛУЖБА ГОСУДАРСТВЕННОЙ РЕГИСТРАЦИИ, КАДАСТРА И КАРТОГРАФИИ
Действителен: с 27.06.2023 по 19.09.2024

полное наименование должности		инициалы, фамилия

Земельный участок
вид объекта недвижимости

Лист № 11 раздела 1	Всего листов раздела 1: 39	Всего разделов: 7	Всего листов выписки: 1210

06.12.2023г. № КУВИ-001/2023-273313032	
Кадастровый номер:	47:01:0000000:4(Единое землепользование)

Управление Росреестра по Ленинградской области. вид ограничения (обременения): ограничения прав на земельный участок, предусмотренные статьей 56 Земельного кодекса Российской Федерации; срок действия: с 25.05.2015; реквизиты документа-основания: карта (план) от 08.08.2011 № 1 выдан: Управление Росреестра по Ленинградской области. вид ограничения (обременения): ограничения прав на земельный участок, предусмотренные статьей 56 Земельного кодекса Российской Федерации; срок действия: с 25.05.2015; реквизиты документа-основания: карта (план) от 03.05.2012 № 76022 выдан: Выборгский отдел Управления Росреестра по Ленинградской области. вид ограничения (обременения): ограничения прав на земельный участок, предусмотренные статьей 56 Земельного кодекса Российской Федерации; срок действия: с 25.05.2015; реквизиты документа-основания: карта (план) от 26.09.2012 № 37322 выдан: Выборгский отдел Управления Росреестра по Ленинградской области. вид ограничения (обременения): ограничения прав на земельный участок, предусмотренные статьей 56 Земельного кодекса Российской Федерации; срок действия: с 25.05.2015; реквизиты документа-основания: карта (план) от 26.09.2012 № 37949 выдан: Управление Росреестра по Ленинградской области. Выборгский отдел. вид ограничения (обременения): ограничения прав на земельный участок, предусмотренные статьей 56 Земельного кодекса Российской Федерации; срок действия: с 25.05.2015; реквизиты документа-основания: карта (план) от 23.09.2011 № 5/2011 выдан: Управление Росреестра по Ленинградской области. вид ограничения (обременения): ограничения прав на земельный участок, предусмотренные статьей 56 Земельного кодекса Российской Федерации; срок действия: с 25.05.2015; реквизиты документа-основания: карта (план) от 29.11.2012 № 300/2012 выдан: Управление Федеральной службы государственной регистрации, кадастра и картографии по Ленинградской области. вид ограничения (обременения): ограничения прав на земельный участок, предусмотренные статьей 56 Земельного кодекса Российской Федерации; срок действия: с 25.05.2015; реквизиты документа-основания: карта (план) от 29.11.2012 № 308/2012 выдан: Управление Федеральной службы государственной регистрации, кадастра и картографии по Ленинградской области. вид ограничения (обременения): ограничения прав на земельный участок, предусмотренные статьей 56 Земельного кодекса Российской Федерации; срок действия: с 25.05.2015; реквизиты документа-основания: карта (план) от 29.11.2012 № 313/2012 выдан: Управление Федеральной службы государственной регистрации, кадастра и картографии по Ленинградской области. вид ограничения (обременения): ограничения прав на земельный участок, предусмотренные статьей 56 Земельного кодекса Российской Федерации; срок действия: с 25.05.2015; реквизиты

ДОКУМЕНТ ПОДПИСАН
ЭЛЕКТРОННОЙ ПОДПИСЬЮ
Сертификат: 00BB056B7401CB38D2B3576ACDC8425108
Владелец: ФЕДЕРАЛЬНАЯ СЛУЖБА ГОСУДАРСТВЕННОЙ РЕГИСТРАЦИИ, КАДАСТРА И КАРТОГРАФИИ
Действителен: с 27.06.2023 по 19.09.2024

полное наименование должности		инициалы, фамилия

Земельный участок
вид объекта недвижимости

Лист № 12 раздела 1	Всего листов раздела 1: 39	Всего разделов: 7	Всего листов выписки: 1210

06.12.2023г. № КУВИ-001/2023-273313032

Кадастровый номер:	47:01:0000000:4(Единое землепользование)

документа-основания: карта (план) от 27.11.2012 № 289/2012 выдан: Управление Федеральной службы государственной регистрации и картографии по Ленинградской области. вид ограничения (обременения): ограничения прав на земельный участок, предусмотренные статьей 56 Земельного кодекса Российской Федерации; срок действия: с 25.05.2015; реквизиты документа-основания: карта (план) от 06.12.2012 № 319/2012 выдан: Управление Федеральной службы государственной регистрации, кадастра и картографии по Ленинградской области. вид ограничения (обременения): ограничения прав на земельный участок, предусмотренные статьей 56 Земельного кодекса Российской Федерации; срок действия: с 25.05.2015; реквизиты документа-основания: карта (план) от 06.12.2012 № 321/2012 выдан: Управление Федеральной службы государственной регистрации, кадастра и картографии по Ленинградской области. вид ограничения (обременения): ограничения прав на земельный участок, предусмотренные статьей 56 Земельного кодекса Российской Федерации; срок действия: с 25.05.2015; реквизиты документа-основания: карта (план) от 06.12.2012 № 326/2012 выдан: Управление Федеральной службы государственной регистрации, кадастра и картографии по Ленинградской области. вид ограничения (обременения): ограничения прав на земельный участок, предусмотренные статьей 56 Земельного кодекса Российской Федерации; срок действия: с 25.05.2015; реквизиты документа-основания: карта (план) от 06.12.2012 № 325/2012 выдан: Управление Федеральной службы государственной регистрации, кадастра и картографии по Ленинградской области. вид ограничения (обременения): ограничения прав на земельный участок, предусмотренные статьей 56 Земельного кодекса Российской Федерации; срок действия: с 25.05.2015; реквизиты документа-основания: карта (план) от 06.12.2012 № 323/2012 выдан: Управление Федеральной службы государственной регистрации, кадастра и картографии по Ленинградской области. вид ограничения (обременения): ограничения прав на земельный участок, предусмотренные статьей 56 Земельного кодекса Российской Федерации; срок действия: с 17.07.2015; реквизиты документа-основания: карта (план) от 24.07.2013 № 52/2013 выдан: Управление Федеральной службы государственной регистрации, кадастра и картографии по Ленинградской области. вид ограничения (обременения): ограничения прав на земельный участок, предусмотренные статьей 56 Земельного кодекса Российской Федерации; срок действия: с 17.07.2015; реквизиты документа-основания: справка о балансовой принадлежности от 27.09.2013 № 03/2840-4 выдан: ОАО "ЛОЭСК". вид ограничения (обременения): ограничения прав на земельный участок, предусмотренные статьей 56 Земельного кодекса Российской Федерации; срок действия: с 17.07.2015; реквизиты документа-основания: справка о балансовой принадлежности от 27.09.2013 №

ДОКУМЕНТ ПОДПИСАН
ЭЛЕКТРОННОЙ ПОДПИСЬЮ
Сертификат: 00BB056B7401CB38D2B3576ACDC8425108
Владелец: ФЕДЕРАЛЬНАЯ СЛУЖБА ГОСУДАРСТВЕННОЙ РЕГИСТРАЦИИ, КАДАСТРА И КАРТОГРАФИИ
Действителен: с 27.06.2023 по 19.09.2024

полное наименование должности		инициалы, фамилия

Земельный участок
вид объекта недвижимости

Лист № 13 раздела 1	Всего листов раздела 1: 39	Всего разделов: 7	Всего листов выписки: 1210

06.12.2023г. № КУВИ-001/2023-273313032

Кадастровый номер:	47:01:0000000:4(Единое землепользование)

03/2840-1 выдан: ОАО "ЛОЭСК". вид ограничения (обременения): ограничения прав на земельный участок, предусмотренные статьей 56 Земельного кодекса Российской Федерации; срок действия: с 17.07.2015; реквизиты документа-основания: справка о балансовой принадлежности от 09.09.2013 № 503 выдан: Общество с ограниченной ответственностью "Облкомэнерго". вид ограничения (обременения): ограничения прав на земельный участок, предусмотренные статьей 56 Земельного кодекса Российской Федерации; срок действия: с 17.07.2015; реквизиты документа-основания: справка о балансовой принадлежности от 09.09.2013 № 504 выдан: Общество с ограниченной ответственностью "Облкомэнерго". вид ограничения (обременения): ограничения прав на земельный участок, предусмотренные статьей 56 Земельного кодекса Российской Федерации; срок действия: с 17.07.2015; реквизиты документа-основания: справка о балансовой принадлежности от 09.09.2013 № 508 выдан: Общество с ограниченной ответственностью "Облкомэнерго". вид ограничения (обременения): ограничения прав на земельный участок, предусмотренные статьей 56 Земельного кодекса Российской Федерации; срок действия: с 20.07.2015; реквизиты документа-основания: карта (план) от 10.01.2013 № 102994 выдан: Управление Федеральной службы государственной регистрации, кадастра и картографии по Ленинградской области. Выборгский отдел. вид ограничения (обременения): ограничения прав на земельный участок, предусмотренные статьей 56 Земельного кодекса Российской Федерации; срок действия: с 20.07.2015; реквизиты документа-основания: карта (план) от 19.02.2013 № 103000 выдан: Управление Федеральной службы государственной регистрации, кадастра и картографии по Ленинградской области. Выборгский отдел. вид ограничения (обременения): ограничения прав на земельный участок, предусмотренные статьей 56 Земельного кодекса Российской Федерации; срок действия: с 20.07.2015; реквизиты документа-основания: карта (план) от 04.03.2013 № 103006 выдан: Выборгский отдел Управления федеральной службы государственной регистрации, кадастра и картографии по Ленинградской области. вид ограничения (обременения): ограничения прав на земельный участок, предусмотренные статьей 56 Земельного кодекса Российской Федерации; срок действия: с 20.07.2015; реквизиты документа-основания: карта (план) от 08.07.2013 № 103054 выдан: Выборгский отдел Управления федеральной службы государственной регистрации, кадастра и картографии по Ленинградской области. вид ограничения (обременения): ограничения прав на земельный участок, предусмотренные статьей 56 Земельного кодекса Российской Федерации; срок действия: с 20.07.2015; реквизиты документа-основания: карта (план) от 08.07.2013 № 103049 выдан: Выборгский отдел Управления федеральной службы государственной регистрации, кадастра и картографии по Ленинградской

ДОКУМЕНТ ПОДПИСАН
ЭЛЕКТРОННОЙ ПОДПИСЬЮ
Сертификат: 00BB056B7401CB38D2B3576ACDC8425108
Владелец: ФЕДЕРАЛЬНАЯ СЛУЖБА ГОСУДАРСТВЕННОЙ РЕГИСТРАЦИИ, КАДАСТРА И КАРТОГРАФИИ
Действителен: с 27.06.2023 по 19.09.2024

полное наименование должности		инициалы, фамилия

Земельный участок
вид объекта недвижимости

Лист № 14 раздела 1	Всего листов раздела 1: 39	Всего разделов: 7	Всего листов выписки: 1210

06.12.2023г. № КУВИ-001/2023-273313032	
Кадастровый номер:	47:01:0000000:4(Единое землепользование)

области. вид ограничения (обременения): ограничения прав на земельный участок, предусмотренные статьей 56 Земельного кодекса Российской Федерации; срок действия: с 20.07.2015; реквизиты документа-основания: карта (план) от 12.04.2013 № № 100548 выдан: Выборгский отдел Росреестра по Ленинградской области. вид ограничения (обременения): ограничения прав на земельный участок, предусмотренные статьей 56 Земельного кодекса Российской Федерации; срок действия: с 20.07.2015; реквизиты документа-основания: карта (план) от 09.07.2013 № 103059 выдан: Выборгский отдел Управления федеральной службы государственной регистрации, кадастра и картографии по Ленинградской области. вид ограничения (обременения): ограничения прав на земельный участок, предусмотренные статьей 56 Земельного кодекса Российской Федерации; срок действия: с 21.07.2015; реквизиты документа-основания: постановление "О порядке установления охранных зон объектов электросетевого хозяйства и особых условий использования земельных участков, расположенных в границах таких зон" от 24.02.2009 № 160 выдан: Правительство РФ. вид ограничения (обременения): ограничения прав на земельный участок, предусмотренные статьей 56 Земельного кодекса Российской Федерации; срок действия: с 21.07.2015; реквизиты документа-основания: постановление "О ПОРЯДКЕ УСТАНОВЛЕНИЯ ОХРАННЫХ ЗОН ОБЪЕКТОВ ЭЛЕКТРОСЕТЕВОГО ХОЗЯЙСТВА И ОСОБЫХ УСЛОВИЙ ИСПОЛЬЗОВАНИЯ ЗЕМЕЛЬНЫХ УЧАСТКОВ, РАСПОЛОЖЕННЫХ В
ГРАНИЦАХ ТАКИХ ЗОН" от 24.02.2009 № 160 выдан: Правительство РФ. вид ограничения (обременения): аренда; срок действия не установлен; реквизиты документа-основания: договор субаренды земельного участка (части земельного участка) от 25.09.2012 № № ЦРИ/4/СА/5063/12/002607 выдан: Открытое акционерное общество "Российские железные дороги". вид ограничения (обременения): аренда; срок действия не установлен; реквизиты документа-основания: договор субаренды земельного участка (части земельного участка) от 01.04.2013 № № ЦРИ/4/СА/5063/13/000442 выдан: Открытое акционерное общество "Российские железные дороги". вид ограничения (обременения): аренда; срок действия не установлен; реквизиты документа-основания: договор субаренды земельного участка (части земельного участка) от 01.04.2013 № № ЦРИ/4/СА/5063/13/000450 выдан: Открытое акционерное общество "Российские железные дороги". вид ограничения (обременения): аренда; срок действия не установлен; реквизиты документа-основания: договор субаренды земельного участка (части земельного участка) от 25.09.2012 № № ЦРИ/4/СА/5063/12/002608 выдан: Открытое акционерное общество "Российские железные дороги". вид ограничения (обременения): ограничения прав на земельный участок, предусмотренные статьей 56

ДОКУМЕНТ ПОДПИСАН
ЭЛЕКТРОННОЙ ПОДПИСЬЮ
Сертификат: 00BB056B7401CB38D2B3576ACDC8425108
Владелец: ФЕДЕРАЛЬНАЯ СЛУЖБА ГОСУДАРСТВЕННОЙ РЕГИСТРАЦИИ, КАДАСТРА И КАРТОГРАФИИ
Действителен: с 27.06.2023 по 19.09.2024

полное наименование должности		инициалы, фамилия

Земельный участок
вид объекта недвижимости

Лист № 15 раздела 1	Всего листов раздела 1: 39	Всего разделов: 7	Всего листов выписки: 1210

06.12.2023г. № КУВИ-001/2023-273313032

Кадастровый номер:	47:01:0000000:4(Единое землепользование)

Земельного кодекса Российской Федерации; срок действия: с 31.08.2015; реквизиты документа-основания: справка о балансовой принадлежности от 09.09.2013 № 487 выдан: ООО "Облкомэнерго". вид ограничения (обременения): ограничения прав на земельный участок, предусмотренные статьей 56 Земельного кодекса Российской Федерации; срок действия: с 01.09.2015; реквизиты документа-основания: справка о балансовой принадлежности от 02.09.2013 № 436 выдан: ООО "Облкомэнерго". вид ограничения (обременения): ограничения прав на земельный участок, предусмотренные статьей 56 Земельного кодекса Российской Федерации; срок действия: с 02.09.2015; реквизиты документа-основания: распоряжение от 24.06.2005 № 229-р выдан: Комитет по управлению городским имуществом. вид ограничения (обременения): ограничения прав на земельный участок, предусмотренные статьей 56 Земельного кодекса Российской Федерации; срок действия: с 02.09.2015; реквизиты документа-основания: распоряжение от 24.06.2005 № 229-р выдан: Комитет по управлению городским имуществом. вид ограничения (обременения): ограничения прав на земельный участок, предусмотренные статьей 56 Земельного кодекса Российской Федерации; срок действия: с 02.09.2015; реквизиты документа-основания: карта (план) объекта землеустройства от 11.03.2014 № 360/2014 выдан: Управление Росреестра по Ленинградской области. вид ограничения (обременения): ограничения прав на земельный участок, предусмотренные статьей 56 Земельного кодекса Российской Федерации; срок действия: с 02.09.2015; реквизиты документа-основания: распоряжение « О составе имущества, учтенного в расчетах уставного капитала ОАО «Ленэнерго» от 24.06.2005 № 229-р выдан: Правительство г. Санкт-Петербурга КУГИ. вид ограничения (обременения): аренда; срок действия не установлен; реквизиты документа-основания: договор субаренды от 01.11.2012 № ЦРИ/4/СА/5063/12/002878. вид ограничения (обременения): ограничения прав на земельный участок, предусмотренные статьей 56 Земельного кодекса Российской Федерации; срок действия: с 30.11.2015; реквизиты документа-основания: карта (план) от 29.10.2013 № 111/2013 выдан: Управление Федеральной службы государственной регистрации, кадастра и картографии по Ленинградской области. вид ограничения (обременения): ограничения прав на земельный участок, предусмотренные статьей 56 Земельного кодекса Российской Федерации; срок действия: с 21.07.2016; реквизиты документа-основания: карта(план) от 09.03.2015 № б/н выдан: ЗАО "ЛИМБ". вид ограничения (обременения): ограничения прав на земельный участок, предусмотренные статьей 56 Земельного кодекса Российской Федерации; срок действия: с 02.11.2016; реквизиты документа-основания: карта (план) охранной зоны трубопровода от 21.09.2016 № б/н выдан: ИП Маслобоева Ирина

ДОКУМЕНТ ПОДПИСАН
ЭЛЕКТРОННОЙ ПОДПИСЬЮ
Сертификат: 00BB056B7401CB38D2B3576ACDC8425108
Владелец: ФЕДЕРАЛЬНАЯ СЛУЖБА ГОСУДАРСТВЕННОЙ РЕГИСТРАЦИИ, КАДАСТРА И КАРТОГРАФИИ
Действителен: с 27.06.2023 по 19.09.2024

полное наименование должности		инициалы, фамилия

Земельный участок
вид объекта недвижимости

Лист № 16 раздела 1	Всего листов раздела 1: 39	Всего разделов: 7	Всего листов выписки: 1210

06.12.2023г. № КУВИ-001/2023-273313032	
Кадастровый номер:	47:01:0000000:4(Единое землепользование)

Викторовна. вид ограничения (обременения): ограничения прав на земельный участок, предусмотренные статьей 56 Земельного кодекса Российской Федерации; срок действия: с 14.03.2017; реквизиты документа-основания: распоряжение "Об утверждении границы водоохранной зоны и границы прибрежной защитной полосы Балтийского моря на территории Ленинградской области и Санкт-Петербурга" от 19.10.2016 № 86 выдан: Невско-ладожское бассейновое водное управление Федерального агентства водных ресурсов. вид ограничения (обременения): ограничения прав на земельный участок, предусмотренные статьей 56 Земельного кодекса Российской Федерации; срок действия: с 21.02.2018; реквизиты документа-основания: "Постановление "О порядке установления охранных зон объектов электросетевого хозяйства и особых условий использования земельных участков, расположенных в границах таких зон" от 24.02.2009 № 160 выдан: Правительство Российской Федерации. вид ограничения (обременения): ограничения прав на земельный участок, предусмотренные статьей 56 Земельного кодекса Российской Федерации; срок действия: с 29.05.2018; реквизиты документа-основания: постановление Правительства Российской Федерации "О порядке установления охранных зон объектов электросетевого хозяйства и особых условий использования земельных участков, расположенных в границах таких зон" от 24.02.2009 № 160 выдан: Правительство Российской Федерации. вид ограничения (обременения): ограничения прав на земельный участок, предусмотренные статьей 56 Земельного кодекса Российской Федерации; срок действия: с 29.05.2018; реквизиты документа-основания: постановление Правительства Российской Федерации "О порядке установления охранных зон объектов электросетевого хозяйства и особых условий использования земельных участков, расположенных в границах таких зон" от 24.02.2009 № 160 выдан: Правительство Российской Федерации. вид ограничения (обременения): ограничения прав на земельный участок, предусмотренные статьей 56 Земельного кодекса Российской Федерации; срок действия: с 10.09.2018; реквизиты документа-основания: справка о балансовой принадлежности от 09.09.2013 № 487 выдан: ООО "Облкомэнерго". вид ограничения (обременения): ограничения прав на земельный участок, предусмотренные статьей 56 Земельного кодекса Российской Федерации; срок действия: с 10.09.2018; реквизиты документа-основания: карта (план) от 04.03.2014 № 103157 выдан: Выборгский отдел Управления Росреестра по Ленинградской области. вид ограничения (обременения): ограничения прав на земельный участок, предусмотренные статьей 56 Земельного кодекса Российской Федерации; срок действия: с 10.09.2018; реквизиты документа-основания: свидетельство о государственно регистрации права от 31.01.2012 № 47-АБ 446986 выдан: Управление Федеральной службы государственной регистрации, кадастра и картографии

ДОКУМЕНТ ПОДПИСАН
ЭЛЕКТРОННОЙ ПОДПИСЬЮ
Сертификат: 00BB056B7401CB38D2B3576ACDC8425108
Владелец: ФЕДЕРАЛЬНАЯ СЛУЖБА ГОСУДАРСТВЕННОЙ РЕГИСТРАЦИИ, КАДАСТРА И КАРТОГРАФИИ
Действителен: с 27.06.2023 по 19.09.2024

полное наименование должности		инициалы, фамилия

Земельный участок
вид объекта недвижимости

Лист № 17 раздела 1	Всего листов раздела 1: 39	Всего разделов: 7	Всего листов выписки: 1210

06.12.2023г. № КУВИ-001/2023-273313032

Кадастровый номер:	47:01:0000000:4(Единое землепользование)

Ленинградской области. вид ограничения (обременения): ограничения прав на земельный участок, предусмотренные статьей 56 Земельного кодекса Российской Федерации; срок действия: с 10.09.2018; реквизиты документа-основания: карта (план) от 01.07.2013 № 103047 выдан: Выборгский отдел Управления федеральной службы государственной регистрации, кадастра и картографии по Ленинградской области. вид ограничения (обременения): ограничения прав на земельный участок, предусмотренные статьей 56 Земельного кодекса Российской Федерации; срок действия: с 10.09.2018; реквизиты документа-основания: карта (план) от 27.11.2012 № 287/2012 выдан: Управление Федеральной службы государственной регистрации, кадастра и картографии по Ленинградской области. вид ограничения (обременения): ограничения прав на земельный участок, предусмотренные статьей 56 Земельного кодекса Российской Федерации; срок действия: с 10.09.2018; реквизиты документа-основания: карта (план) от 06.12.2012 № 316/2012 выдан: Управление Федеральной службы государственной регистрации, кадастра и картографии по Ленинградской области. вид ограничения (обременения): ограничения прав на земельный участок, предусмотренные статьей 56 Земельного кодекса Российской Федерации; срок действия: с 10.09.2018; реквизиты документа-основания: справка о балансовой принадлежности от 09.09.2013 № 489 выдан: ООО "Облкомэнерго". вид ограничения (обременения): ограничения прав на земельный участок, предусмотренные статьей 56 Земельного кодекса Российской Федерации; срок действия: с 10.09.2018; реквизиты документа-основания: свидетельство о государственной регистрации права от 14.01.2003 № 47-АА 193714 выдан: Управление юстиции - Ленинградская областная регистрационная палата. вид ограничения (обременения): ограничения прав на земельный участок, предусмотренные статьей 56 Земельного кодекса Российской Федерации; срок действия: с 10.09.2018; реквизиты документа-основания: карта (План) от 14.01.2015 № 8/2015 выдан: Управление Федеральной службы государственной регистрации, кадастра и картографии по Ленинградской области. вид ограничения (обременения): ограничения прав на земельный участок, предусмотренные статьей 56 Земельного кодекса Российской Федерации; срок действия: с 10.09.2018; реквизиты документа-основания: доверенность от 12.09.2013 № 236 выдан: ОАО "ЛОЭСК". вид ограничения (обременения): ограничения прав на земельный участок, предусмотренные статьей 56 Земельного кодекса Российской Федерации; срок действия: с 10.09.2018; реквизиты документа-основания: карта (план) от 09.07.2013 № 103059 выдан: Выборгский отдел Управления федеральной службы государственной регистрации, кадастра и картографии по Ленинградской области. вид ограничения (обременения): ограничения прав на земельный участок, предусмотренные

ДОКУМЕНТ ПОДПИСАН
ЭЛЕКТРОННОЙ ПОДПИСЬЮ
Сертификат: 00BB056B7401CB38D2B3576ACDC8425108
Владелец: ФЕДЕРАЛЬНАЯ СЛУЖБА ГОСУДАРСТВЕННОЙ РЕГИСТРАЦИИ, КАДАСТРА И КАРТОГРАФИИ
Действителен: с 27.06.2023 по 19.09.2024

полное наименование должности		инициалы, фамилия

Земельный участок
вид объекта недвижимости

Лист № 18 раздела 1	Всего листов раздела 1: 39	Всего разделов: 7	Всего листов выписки: 1210

06.12.2023г. № КУВИ-001/2023-273313032	
Кадастровый номер:	47:01:0000000:4(Единое землепользование)

статьей 56 Земельного кодекса Российской Федерации; срок действия: с 10.09.2018; реквизиты документа-основания: карта (план) от 27.06.2014 № 103167 выдан: Выборгский отдел Управления Росреестра по Ленинградской области. вид ограничения (обременения): ограничения прав на земельный участок, предусмотренные статьей 56 Земельного кодекса Российской Федерации; срок действия: с 10.09.2018; реквизиты документа-основания: доверенность от 07.10.2016 № 360 выдан: Акционерное общество "Ленинградская областная электросетевая компания". вид ограничения (обременения): ограничения прав на земельный участок, предусмотренные статьей 56 Земельного кодекса Российской Федерации; срок действия: с 10.09.2018; реквизиты документа-основания: карта (план) от 27.06.2014 № 103162 выдан: Выборгский отдел Управления Росреестра по Ленинградской области. вид ограничения (обременения): ограничения прав на земельный участок, предусмотренные статьей 56 Земельного кодекса Российской Федерации; срок действия: с 10.09.2018; реквизиты документа-основания: карта (план) от 04.03.2014 № 103158 выдан: Выборгский отдел Управления Росреестра по Ленинградской области. вид ограничения (обременения): ограничения прав на земельный участок, предусмотренные статьей 56 Земельного кодекса Российской Федерации; срок действия: с 10.09.2018; реквизиты документа-основания: постановление №160 от 24 февраля 2009 г. " О ПОРЯДКЕ УСТАНОВЛЕНИЯ ОХРАННЫХ ЗОН ОБЪЕКТОВ
ЭЛЕКТРОСЕТЕВОГО ХОЗЯЙСТВА И ОСОБЫХ УСЛОВИЙ ИСПОЛЬЗОВАНИЯ ЗЕМЕЛЬНЫХ УЧАСТКОВ, РАСПОЛОЖЕННЫХ В
ГРАНИЦАХ ТАКИХ ЗОН." от 24.02.2009 № 160 выдан: Правительство Российской Федерации. вид ограничения (обременения): ограничения прав на земельный участок, предусмотренные статьей 56 Земельного кодекса Российской Федерации; срок действия: с 10.09.2018; реквизиты документа-основания: карта (план) от 29.11.2012 № 309/2012 выдан: Управление Федеральной службы государственной регистрации, кадастра и картографии по Ленинградской области. вид ограничения (обременения): ограничения прав на земельный участок, предусмотренные статьей 56 Земельного кодекса Российской Федерации; срок действия: с 10.09.2018; реквизиты документа-основания: карта (план) объекта землеустройства от 25.12.2013 № 182/2013 выдан: Управление Росреестра по Ленинградской области. вид ограничения (обременения): ограничения прав на земельный участок, предусмотренные статьей 56 Земельного кодекса Российской Федерации; срок действия: с 10.09.2018; реквизиты документа-основания: карта (план) от 08.07.2013 № 103052 выдан: Выборгский отдел Управления Росреестра по Ленинградской области. вид ограничения

ДОКУМЕНТ ПОДПИСАН
ЭЛЕКТРОННОЙ ПОДПИСЬЮ
Сертификат: 00BB056B7401CB38D2B3576ACDC8425108
Владелец: ФЕДЕРАЛЬНАЯ СЛУЖБА ГОСУДАРСТВЕННОЙ РЕГИСТРАЦИИ, КАДАСТРА И КАРТОГРАФИИ
Действителен: с 27.06.2023 по 19.09.2024

полное наименование должности		инициалы, фамилия

Земельный участок
вид объекта недвижимости

Лист № 19 раздела 1	Всего листов раздела 1: 39	Всего разделов: 7	Всего листов выписки: 1210

06.12.2023г. № КУВИ-001/2023-273313032

Кадастровый номер:	47:01:0000000:4(Единое землепользование)

(обременения): ограничения прав на земельный участок, предусмотренные статьей 56 Земельного кодекса Российской Федерации; срок действия: с 10.09.2018; реквизиты документа-основания: карта (план) от 27.06.2014 № 103161 выдан: Выборгский отдел Управления Росреестра по Ленинградской области. вид ограничения (обременения): ограничения прав на земельный участок, предусмотренные статьей 56 Земельного кодекса Российской Федерации; срок действия: с 10.09.2018; реквизиты документа-основания: карта (план) от 06.12.2012 № 325/2012 выдан: Управление Федеральной службы государственной регистрации, кадастра и картографии по Ленинградской области. вид ограничения (обременения): ограничения прав на земельный участок, предусмотренные статьей 56 Земельного кодекса Российской Федерации; срок действия: с 10.09.2018; реквизиты документа-основания: карта (план) от 27.06.2014 № 103164 выдан: Выборгский отдел Управления Росреестра по Ленинградской области. вид ограничения (обременения): ограничения прав на земельный участок, предусмотренные статьей 56 Земельного кодекса Российской Федерации; срок действия: с 10.09.2018; реквизиты документа-основания: карта (план) объекта землеустройства от 19.12.2013 № 176/2013 выдан: Управление Росреестра по Ленинградской области. вид ограничения (обременения): ограничения прав на земельный участок, предусмотренные статьей 56 Земельного кодекса Российской Федерации; срок действия: с 10.09.2018; реквизиты документа-основания: карта (план) от 27.06.2014 № 103170 выдан: Выборгский отдел Управления Росреестра по Ленинградской области. вид ограничения (обременения): ограничения прав на земельный участок, предусмотренные статьей 56 Земельного кодекса Российской Федерации; срок действия: с 10.09.2018; реквизиты документа-основания: карта (план) от 08.07.2013 № 103051 выдан: Выборгский отдел Управления федеральной службы государственной регистрации, кадастра и картографии по Ленинградской области. вид ограничения (обременения): ограничения прав на земельный участок, предусмотренные статьей 56 Земельного кодекса Российской Федерации; срок действия: с 10.09.2018; реквизиты документа-основания: карта (план) от 27.06.2014 № 103160 выдан: Выборгский отдел Управления Росреестра по Ленинградской области. вид ограничения (обременения): ограничения прав на земельный участок, предусмотренные статьей 56 Земельного кодекса Российской Федерации; срок действия: с 10.09.2018; реквизиты документа-основания: карта (план) от 06.12.2012 № 323/2012 выдан: Управление Федеральной службы государственной регистрации, кадастра и картографии по Ленинградской области. вид ограничения (обременения): аренда; срок действия не установлен; реквизиты документа-основания: договор субаренды земельного участка (части земельного участка)

ДОКУМЕНТ ПОДПИСАН
ЭЛЕКТРОННОЙ ПОДПИСЬЮ
Сертификат: 00BB056B7401CB38D2B3576ACDC8425108
Владелец: ФЕДЕРАЛЬНАЯ СЛУЖБА ГОСУДАРСТВЕННОЙ РЕГИСТРАЦИИ, КАДАСТРА И КАРТОГРАФИИ
Действителен: с 27.06.2023 по 19.09.2024

полное наименование должности		инициалы, фамилия

Земельный участок
вид объекта недвижимости

Лист № 20 раздела 1	Всего листов раздела 1: 39	Всего разделов: 7	Всего листов выписки: 1210

06.12.2023г. № КУВИ-001/2023-273313032

Кадастровый номер:	47:01:0000000:4(Единое землепользование)

от 01.09.2018 № ЦРИ/04/СА/5063/18/001312. вид ограничения (обременения): ограничения прав на земельный участок, предусмотренные статьей 56 Земельного кодекса Российской Федерации; срок действия: с 25.01.2021; реквизиты документа-основания: документ, содержащий необходимые для внесения в государственный кадастр недвижимости сведения об установлении или изменении территориальной зоны или зоны с особыми условиями использования территорий, либо об отмене установления такой зоны от 24.12.2020 № PVD-0123/2020-20099. вид ограничения (обременения): ограничения прав на земельный участок, предусмотренные статьей 56 Земельного кодекса Российской Федерации; срок действия: с 31.03.2021; реквизиты документа-основания: документ, содержащий необходимые для внесения в государственный кадастр недвижимости сведения об установлении или изменении территориальной зоны или зоны с особыми условиями использования территорий, либо об отмене установления такой зоны от 01.03.2021 № PVD-0123/2021-11948; иной документ, содержащий описание объекта от 01.03.2021 № PVD-0123/2021-11948. вид ограничения (обременения): ограничения прав на земельный участок, предусмотренные статьей 56 Земельного кодекса Российской Федерации; срок действия: с 16.04.2021; реквизиты документа-основания: документ, содержащий необходимые для внесения в государственный кадастр недвижимости сведения об установлении или изменении территориальной зоны или зоны с особыми условиями использования территорий, либо об отмене установления такой зоны от 30.03.2021 № PVD-0123/2021-18098; иной документ, содержащий описание объекта от 30.03.2021 № PVD-0123/2021-18098. вид ограничения (обременения): ограничения прав на земельный участок, предусмотренные статьей 56 Земельного кодекса Российской Федерации; срок действия: с 04.05.2021; реквизиты документа-основания: документ, содержащий необходимые для внесения в государственный кадастр недвижимости сведения об установлении или изменении территориальной зоны или зоны с особыми условиями использования территорий, либо об отмене установления такой зоны от 01.03.2021 № PVD-0123/2021-11934; иной документ, содержащий описание объекта от 01.03.2021 № PVD-0123/2021-11934. вид ограничения (обременения): ограничения прав на земельный участок, предусмотренные статьей 56 Земельного кодекса Российской Федерации; срок действия: с 12.05.2021; реквизиты документа-основания: справка о балансовой принадлежности от 11.09.2014 № ВЭС/ 031/3605 выдан: Филиал ОАО энергетики и электрификации "Ленэнерго" "Выборгские электрические сети"; свидетельство о государственной регистрации права от 30.07.2004 № 449458 выдан: Учреждение юстиции - Ленинградская областная регистрационная палата; карта (План) от 14.01.2015 № 22/2015 выдан: Управление Федеральной службы государственной регистрации, кадастра и картографии по Ленинградской области. вид

ДОКУМЕНТ ПОДПИСАН
ЭЛЕКТРОННОЙ ПОДПИСЬЮ
Сертификат: 00BB056B7401CB38D2B3576ACDC8425108
Владелец: ФЕДЕРАЛЬНАЯ СЛУЖБА ГОСУДАРСТВЕННОЙ РЕГИСТРАЦИИ, КАДАСТРА И КАРТОГРАФИИ
Действителен: с 27.06.2023 по 19.09.2024

полное наименование должности		инициалы, фамилия

Земельный участок
вид объекта недвижимости

Лист № 21 раздела 1	Всего листов раздела 1: 39	Всего разделов: 7	Всего листов выписки: 1210

06.12.2023г. № КУВИ-001/2023-273313032	
Кадастровый номер:	47:01:0000000:4(Единое землепользование)

ограничения (обременения): ограничения прав на земельный участок, предусмотренные статьей 56 Земельного кодекса Российской Федерации; срок действия: с 18.05.2021; реквизиты документа-основания: доверенность от 24.09.2020 № 78/130-н/78-2019-7-1285; документ, содержащий необходимые для внесения в государственный кадастр недвижимости сведения об установлении или изменении территориальной зоны или зоны с особыми условиями использования территорий, либо об отмене установления такой зоны от 09.10.2020 № PVD-0123/2020-13814; иной документ, содержащий описание объекта от 09.10.2020 № PVD-0123/2020-13814. вид ограничения (обременения): ограничения прав на земельный участок, предусмотренные статьей 56 Земельного кодекса Российской Федерации; срок действия: с 25.05.2021; реквизиты документа-основания: документ, содержащий необходимые для внесения в государственный кадастр недвижимости сведения об установлении или изменении территориальной зоны или зоны с особыми условиями использования территорий, либо об отмене установления такой зоны от 17.05.2021 № PVD-0123/2021-25198; иной документ, содержащий описание объекта от 17.05.2021 № PVD-0123/2021-25198; доверенность от 19.02.2020 № 7988397. вид ограничения (обременения): ограничения прав на земельный участок, предусмотренные статьей 56 Земельного кодекса Российской Федерации; срок действия: с 25.05.2021; реквизиты документа-основания: документ, содержащий необходимые для внесения в государственный кадастр недвижимости сведения об установлении или изменении территориальной зоны или зоны с особыми условиями использования территорий, либо об отмене установления такой зоны от 17.05.2021 № PVD-0123/2021-25200; иной документ, содержащий описание объекта от 17.05.2021 № PVD-0123/2021-25200; доверенность от 19.02.2020 № 7988397. вид ограничения (обременения): ограничения прав на земельный участок, предусмотренные статьей 56 Земельного кодекса Российской Федерации; срок действия: с 02.06.2021; реквизиты документа-основания: документ, содержащий необходимые для внесения в государственный кадастр недвижимости сведения об установлении или изменении территориальной зоны или зоны с особыми условиями использования территорий, либо об отмене установления такой зоны от 17.05.2021 № PVD-0123/2021-25205; иной документ, содержащий описание объекта от 17.05.2021 № PVD-0123/2021-25205; доверенность от 19.02.2020 № 7988397. вид ограничения (обременения): ограничения прав на земельный участок, предусмотренные статьей 56 Земельного кодекса Российской Федерации; срок действия: с 09.06.2021; реквизиты документа-основания: доверенность от 16.09.2020 № 9061284; документ, содержащий необходимые для внесения в государственный кадастр недвижимости сведения об установлении или изменении территориальной зоны или зоны с особыми условиями использования

ДОКУМЕНТ ПОДПИСАН
ЭЛЕКТРОННОЙ ПОДПИСЬЮ
Сертификат: 00BB056B7401CB38D2B3576ACDC8425108
Владелец: ФЕДЕРАЛЬНАЯ СЛУЖБА ГОСУДАРСТВЕННОЙ РЕГИСТРАЦИИ, КАДАСТРА И КАРТОГРАФИИ
Действителен: с 27.06.2023 по 19.09.2024

полное наименование должности		инициалы, фамилия

Земельный участок
вид объекта недвижимости

Лист № 22 раздела 1	Всего листов раздела 1: 39	Всего разделов: 7	Всего листов выписки: 1210

06.12.2023г. № КУВИ-001/2023-273313032	
Кадастровый номер:	47:01:0000000:4(Единое землепользование)

территорий, либо об отмене установления такой зоны от 26.05.2021 № PVD-0123/2021-27539; иной документ, содержащий описание объекта от 26.05.2021 № PVD-0123/2021-27539. вид ограничения (обременения): ограничения прав на земельный участок, предусмотренные статьей 56 Земельного кодекса Российской Федерации; срок действия: с 18.06.2021; реквизиты документа-основания: доверенность от 16.09.2020 № 9061284; документ, содержащий необходимые для внесения в государственный кадастр недвижимости сведения об установлении или изменении территориальной зоны или зоны с особыми условиями использования территорий, либо об отмене установления такой зоны от 26.05.2021 № PVD-0123/2021-27492; иной документ, содержащий описание объекта от 26.05.2021 № PVD-0123/2021-27492. вид ограничения (обременения): ограничения прав на земельный участок, предусмотренные статьей 56 Земельного кодекса Российской Федерации; срок действия: с 02.07.2021; реквизиты документа-основания: доверенность от 16.09.2020 № 9061284; документ, содержащий необходимые для внесения в государственный кадастр недвижимости сведения об установлении или изменении территориальной зоны или зоны с особыми условиями использования территорий, либо об отмене установления такой зоны от 26.05.2021 № PVD-0123/2021-27555; иной документ, содержащий описание объекта от 26.05.2021 № PVD-0123/2021-27555. вид ограничения (обременения): ограничения прав на земельный участок, предусмотренные статьей 56 Земельного кодекса Российской Федерации; срок действия: с 21.07.2021; реквизиты документа-основания: доверенность от 24.12.2020 № 01-33/37869; документ, содержащий необходимые для внесения в государственный кадастр недвижимости сведения об установлении или изменении территориальной зоны или зоны с особыми условиями использования территорий, либо об отмене установления такой зоны от 07.07.2021 № PVD-0123/2021-37212; иной документ, содержащий описание объекта от 23.06.2021 № PVD-0123/2021-37212. вид ограничения (обременения): ограничения прав на земельный участок, предусмотренные статьей 56 Земельного кодекса Российской Федерации; срок действия: с 23.09.2021; реквизиты документа-основания: доверенность от 19.02.2020 № 7988397; документ, содержащий необходимые для внесения в государственный кадастр недвижимости сведения об установлении или изменении территориальной зоны или зоны с особыми условиями использования территорий, либо об отмене установления такой зоны от 20.08.2021 № PVD-0123/2021-46820; иной документ, содержащий описание объекта от 20.08.2021 № PVD-0123/2021-46820. вид ограничения (обременения): ограничения прав на земельный участок, предусмотренные статьей 56 Земельного кодекса Российской Федерации; срок действия: с 28.09.2021; реквизиты документа-основания: доверенность от 19.02.2020 № 7988397; документ, содержащий необходимые для внесения в

ДОКУМЕНТ ПОДПИСАН
ЭЛЕКТРОННОЙ ПОДПИСЬЮ
Сертификат: 00BB056B7401CB38D2B3576ACDC8425108
Владелец: ФЕДЕРАЛЬНАЯ СЛУЖБА ГОСУДАРСТВЕННОЙ РЕГИСТРАЦИИ, КАДАСТРА И КАРТОГРАФИИ
Действителен: с 27.06.2023 по 19.09.2024

полное наименование должности		инициалы, фамилия

Земельный участок
вид объекта недвижимости

Лист № 23 раздела 1	Всего листов раздела 1: 39	Всего разделов: 7	Всего листов выписки: 1210

06.12.2023г. № КУВИ-001/2023-273313032	
Кадастровый номер:	47:01:0000000:4(Единое землепользование)

государственный кадастр недвижимости сведения об установлении или изменении территориальной зоны или зоны с особыми условиями использования территорий, либо об отмене установления такой зоны от 20.08.2021 № PVD-0123/2021-46823; иной документ, содержащий описание объекта от 20.08.2021 № PVD-0123/2021-46823. вид ограничения (обременения): ограничения прав на земельный участок, предусмотренные статьей 56 Земельного кодекса Российской Федерации; срок действия: с 06.10.2021; реквизиты документа-основания: доверенность от 19.02.2020 № 7988397; документ, содержащий необходимые для внесения в государственный кадастр недвижимости сведения об установлении или изменении территориальной зоны или зоны с особыми условиями использования территорий, либо об отмене установления такой зоны от 28.09.2021 № PVD-0123/2021-51276; иной документ, содержащий описание объекта от 28.09.2021 № PVD-0123/2021-51276. вид ограничения (обременения): ограничения прав на земельный участок, предусмотренные статьей 56 Земельного кодекса Российской Федерации; срок действия: с 19.10.2021; реквизиты документа-основания: доверенность от 19.02.2020 № 7988397; документ, содержащий необходимые для внесения в государственный кадастр недвижимости сведения об установлении или изменении территориальной зоны или зоны с особыми условиями использования территорий, либо об отмене установления такой зоны от 28.09.2021 № PVD-0123/2021-51310; иной документ, содержащий описание объекта от 28.09.2021 № PVD-0123/2021-51310. вид ограничения (обременения): ограничения прав на земельный участок, предусмотренные статьей 56 Земельного кодекса Российской Федерации; срок действия: с 19.10.2021; реквизиты документа-основания: доверенность от 19.02.2020 № 7988397; документ, содержащий необходимые для внесения в государственный кадастр недвижимости сведения об установлении или изменении территориальной зоны или зоны с особыми условиями использования территорий, либо об отмене установления такой зоны от 28.09.2021 № PVD-0123/2021-51280; иной документ, содержащий описание объекта от 28.09.2021 № PVD-0123/2021-51280. вид ограничения (обременения): ограничения прав на земельный участок, предусмотренные статьей 56 Земельного кодекса Российской Федерации; срок действия: с 20.10.2021; реквизиты документа-основания: доверенность от 19.02.2020 № 7988397; документ, содержащий необходимые для внесения в государственный кадастр недвижимости сведения об установлении или изменении территориальной зоны или зоны с особыми условиями использования территорий, либо об отмене установления такой зоны от 28.09.2021 № PVD-0123/2021-51316; иной документ, содержащий описание объекта от 28.09.2021 № PVD-0123/2021-51316. вид ограничения (обременения): ограничения прав на земельный участок, предусмотренные статьей 56 Земельного кодекса Российской Федерации; срок действия: с

ДОКУМЕНТ ПОДПИСАН
ЭЛЕКТРОННОЙ ПОДПИСЬЮ
Сертификат: 00BB056B7401CB38D2B3576ACDC8425108
Владелец: ФЕДЕРАЛЬНАЯ СЛУЖБА ГОСУДАРСТВЕННОЙ РЕГИСТРАЦИИ, КАДАСТРА И КАРТОГРАФИИ
Действителен: с 27.06.2023 по 19.09.2024

полное наименование должности		инициалы, фамилия

Земельный участок
вид объекта недвижимости

Лист № 24 раздела 1	Всего листов раздела 1: 39	Всего разделов: 7	Всего листов выписки: 1210

06.12.2023г. № КУВИ-001/2023-273313032	
Кадастровый номер:	47:01:0000000:4(Единое землепользование)

21.10.2021; реквизиты документа-основания: доверенность от 04.09.2020 № ГП-612; иной документ от 11.08.2021 № PVD-0123/2021-52947; документ, содержащий необходимые для внесения в государственный кадастр недвижимости сведения об установлении или изменении территориальной зоны или зоны с особыми условиями использования территорий, либо об отмене установления такой зоны от 05.10.2021 № PVD-0123/2021-52947. вид ограничения (обременения): ограничения прав на земельный участок, предусмотренные статьей 56 Земельного кодекса Российской Федерации; срок действия: с 26.10.2021; реквизиты документа-основания: доверенность от 04.09.2020 № ГП-612; иной документ от 28.09.2021 № PVD-0123/2021-52967; документ, содержащий необходимые для внесения в государственный кадастр недвижимости сведения об установлении или изменении территориальной зоны или зоны с особыми условиями использования территорий, либо об отмене установления такой зоны от 05.10.2021 № PVD-0123/2021-52967. вид ограничения (обременения): ограничения прав на земельный участок, предусмотренные статьей 56 Земельного кодекса Российской Федерации; срок действия: с 02.11.2021; реквизиты документа-основания: доверенность от 04.09.2020 № ГП-612; иной документ от 27.09.2021 № PVD-0123/2021-52902; документ, содержащий необходимые для внесения в государственный кадастр недвижимости сведения об установлении или изменении территориальной зоны или зоны с особыми условиями использования территорий, либо об отмене установления такой зоны от 05.10.2021 № PVD-0123/2021-52902. вид ограничения (обременения): ограничения прав на земельный участок, предусмотренные статьей 56 Земельного кодекса Российской Федерации; срок действия: с 24.11.2021; реквизиты документа-основания: документ, содержащий необходимые для внесения в государственный кадастр недвижимости сведения об установлении или изменении территориальной зоны или зоны с особыми условиями использования территорий, либо об отмене установления такой зоны от 09.11.2021 № PVD-0123/2021-59699; иной документ, содержащий описание объекта от 13.10.2021 № PVD-0123/2021-59699; доверенность от 19.02.2020 № 7988397. вид ограничения (обременения): ограничения прав на земельный участок, предусмотренные статьей 56 Земельного кодекса Российской Федерации; срок действия: с 24.11.2021; реквизиты документа-основания: документ, содержащий необходимые для внесения в государственный кадастр недвижимости сведения об установлении или изменении территориальной зоны или зоны с особыми условиями использования территорий, либо об отмене установления такой зоны от 09.11.2021 № PVD-0123/2021-59701; иной документ, содержащий описание объекта от 13.10.2021 № PVD-0123/2021-59701; доверенность от 19.02.2020 № 7988397. вид ограничения (обременения): ограничения прав на земельный участок,

ДОКУМЕНТ ПОДПИСАН
ЭЛЕКТРОННОЙ ПОДПИСЬЮ
Сертификат: 00BB056B7401CB38D2B3576ACDC8425108
Владелец: ФЕДЕРАЛЬНАЯ СЛУЖБА ГОСУДАРСТВЕННОЙ РЕГИСТРАЦИИ, КАДАСТРА И КАРТОГРАФИИ
Действителен: с 27.06.2023 по 19.09.2024

полное наименование должности		инициалы, фамилия

Земельный участок
вид объекта недвижимости

Лист № 25 раздела 1	Всего листов раздела 1: 39	Всего разделов: 7	Всего листов выписки: 1210

06.12.2023г. № КУВИ-001/2023-273313032	
Кадастровый номер:	47:01:0000000:4(Единое землепользование)

предусмотренные статьей 56 Земельного кодекса Российской Федерации; срок действия: с 30.11.2021; реквизиты документа-основания: доверенность от 03.09.2020 № 9213173; документ, содержащий необходимые для внесения в государственный кадастр недвижимости сведения об установлении или изменении территориальной зоны или зоны с особыми условиями использования территорий, либо об отмене установления такой зоны от 08.11.2021 № PVD-0123/2021-59193; иной документ, содержащий описание объекта от 07.11.2021 № PVD-0123/2021-59193. вид ограничения (обременения): ограничения прав на земельный участок, предусмотренные статьей 56 Земельного кодекса Российской Федерации; срок действия: с 01.12.2021; реквизиты документа-основания: документ, содержащий необходимые для внесения в государственный кадастр недвижимости сведения об установлении или изменении территориальной зоны или зоны с особыми условиями использования территорий, либо об отмене установления такой зоны от 08.11.2021 № PVD-0123/2021-59533; иной документ, содержащий описание объекта от 08.11.2021 № PVD-0123/2021-59533; доверенность от 06.10.2021 № 9964928. вид ограничения (обременения): ограничения прав на земельный участок, предусмотренные статьей 56 Земельного кодекса Российской Федерации; срок действия: с 07.12.2021; реквизиты документа-основания: документ, содержащий необходимые для внесения в государственный кадастр недвижимости сведения об установлении или изменении территориальной зоны или зоны с особыми условиями использования территорий, либо об отмене установления такой зоны от 08.11.2021 № PVD-0123/2021-59552; иной документ, содержащий описание объекта от 08.11.2021 № PVD-0123/2021-59552; доверенность от 06.10.2021 № 9964928. вид ограничения (обременения): ограничения прав на земельный участок, предусмотренные статьей 56 Земельного кодекса Российской Федерации; срок действия: с 10.12.2021; реквизиты документа-основания: документ, содержащий необходимые для внесения в государственный кадастр недвижимости сведения об установлении или изменении территориальной зоны или зоны с особыми условиями использования территорий, либо об отмене установления такой зоны от 08.11.2021 № PVD-0123/2021-59538; иной документ, содержащий описание объекта от 08.11.2021 № PVD-0123/2021-59542; доверенность от 06.10.2021 № 9964928. вид ограничения (обременения): ограничения прав на земельный участок, предусмотренные статьей 56 Земельного кодекса Российской Федерации; срок действия: с 28.12.2021; реквизиты документа-основания: документ, содержащий необходимые для внесения в государственный кадастр недвижимости сведения об установлении или изменении территориальной зоны или зоны с особыми условиями использования территорий, либо об отмене установления такой зоны от 09.11.2021 № PVD-0123/2021-59706; иной документ, содержащий описание объекта от

ДОКУМЕНТ ПОДПИСАН
ЭЛЕКТРОННОЙ ПОДПИСЬЮ
Сертификат: 00BB056B7401CB38D2B3576ACDC8425108
Владелец: ФЕДЕРАЛЬНАЯ СЛУЖБА ГОСУДАРСТВЕННОЙ РЕГИСТРАЦИИ, КАДАСТРА И КАРТОГРАФИИ
Действителен: с 27.06.2023 по 19.09.2024

полное наименование должности		инициалы, фамилия

Земельный участок
вид объекта недвижимости

Лист № 26 раздела 1	Всего листов раздела 1: 39	Всего разделов: 7	Всего листов выписки: 1210

06.12.2023г. № КУВИ-001/2023-273313032

Кадастровый номер:	47:01:0000000:4(Единое землепользование)

29.09.2021 № PVD-0123/2021-59706; доверенность от 19.02.2020 № 7988397. вид ограничения (обременения): ограничения прав на земельный участок, предусмотренные статьей 56 Земельного кодекса Российской Федерации; срок действия: с 12.01.2022; реквизиты документа-основания: документ об установлении (изменении) границ территории объекта культурного наследия или зон его охраны от 09.12.2021 № PVD-0123/2021-65974; иной документ, содержащий описание объекта от 09.12.2021 № PVD-0123/2021-65974. вид ограничения (обременения): ограничения прав на земельный участок, предусмотренные статьей 56 Земельного кодекса Российской Федерации; срок действия: с 12.01.2022; реквизиты документа-основания: документ, содержащий необходимые для внесения в государственный кадастр недвижимости сведения об установлении или изменении территориальной зоны или зоны с особыми условиями использования территорий, либо об отмене установления такой зоны от 30.11.2021 № PVD-0123/2021-64368; иной документ, содержащий описание объекта от 03.11.2021 № PVD-0123/2021-64368; доверенность от 19.02.2020 № 7988397. вид ограничения (обременения): ограничения прав на земельный участок, предусмотренные статьей 56 Земельного кодекса Российской Федерации; срок действия: с 31.01.2022; реквизиты документа-основания: доверенность от 04.09.2019 № ГП-612; иной документ от 21.01.2022 № PVD-0123/2022-11374; документ, содержащий необходимые для внесения в государственный кадастр недвижимости сведения об установлении или изменении территориальной зоны или зоны с особыми условиями использования территорий, либо об отмене установления такой зоны от 21.01.2022 № PVD-0123/2022-11374; доверенность от 15.04.2020 № ГП-942. вид ограничения (обременения): ограничения прав на земельный участок, предусмотренные статьей 56 Земельного кодекса Российской Федерации; срок действия: с 02.02.2022; реквизиты документа-основания: доверенность от 04.09.2019 № ГП-612; иной документ от 21.01.2022 № PVD-0123/2022-11584; документ, содержащий необходимые для внесения в государственный кадастр недвижимости сведения об установлении или изменении территориальной зоны или зоны с особыми условиями использования территорий, либо об отмене установления такой зоны от 21.01.2022 № PVD-0123/2022-11584; доверенность от 15.04.2020 № ГП-942. вид ограничения (обременения): ограничения прав на земельный участок, предусмотренные статьей 56 Земельного кодекса Российской Федерации; срок действия: с 03.02.2022; реквизиты документа-основания: документ, содержащий необходимые для внесения в государственный кадастр недвижимости сведения об установлении или изменении территориальной зоны или зоны с особыми условиями использования территорий, либо об отмене установления такой зоны от 08.12.2021 № PVD-0123/2021-76425; иной документ, содержащий описание объекта от 08.12.2021 №

ДОКУМЕНТ ПОДПИСАН
ЭЛЕКТРОННОЙ ПОДПИСЬЮ
Сертификат: 00BB056B7401CB38D2B3576ACDC8425108
Владелец: ФЕДЕРАЛЬНАЯ СЛУЖБА ГОСУДАРСТВЕННОЙ РЕГИСТРАЦИИ, КАДАСТРА И КАРТОГРАФИИ
Действителен: с 27.06.2023 по 19.09.2024

полное наименование должности		инициалы, фамилия

Земельный участок
вид объекта недвижимости

Лист № 27 раздела 1	Всего листов раздела 1: 39	Всего разделов: 7	Всего листов выписки: 1210

06.12.2023г. № КУВИ-001/2023-273313032	
Кадастровый номер:	47:01:0000000:4(Единое землепользование)

PVD-0123/2021-76425. вид ограничения (обременения): ограничения прав на земельный участок, предусмотренные статьей 56 Земельного кодекса Российской Федерации; срок действия: с 03.02.2022; реквизиты документа-основания: документ, содержащий необходимые для внесения в государственный кадастр недвижимости сведения об установлении или изменении территориальной зоны или зоны с особыми условиями использования территорий, либо об отмене установления такой зоны от 30.11.2021 № PVD-0123/2021-64359; иной документ, содержащий описание объекта от 29.11.2021 № PVD-0123/2021-64359; доверенность от 19.02.2020 № 7988397. вид ограничения (обременения): ограничения прав на земельный участок, предусмотренные статьей 56 Земельного кодекса Российской Федерации; срок действия: с 07.02.2022; реквизиты документа-основания: документ, содержащий необходимые для внесения в государственный кадастр недвижимости сведения об установлении или изменении территориальной зоны или зоны с особыми условиями использования территорий, либо об отмене установления такой зоны от 30.11.2021 № PVD-0123/2021-64347; иной документ, содержащий описание объекта от 29.11.2021 № PVD-0123/2021-64347; доверенность от 19.02.2020 № 7988397. вид ограничения (обременения): ограничения прав на земельный участок, предусмотренные статьей 56 Земельного кодекса Российской Федерации; срок действия: с 11.02.2022; реквизиты документа-основания: документ, содержащий необходимые для внесения в государственный кадастр недвижимости сведения об установлении или изменении территориальной зоны или зоны с особыми условиями использования территорий, либо об отмене установления такой зоны от 13.01.2022 № PVD-0123/2022-9123; иной документ от 13.01.2022 № PVD-0123/2022-9123. вид ограничения (обременения): ограничения прав на земельный участок, предусмотренные статьей 56 Земельного кодекса Российской Федерации; срок действия: с 14.02.2022; реквизиты документа-основания: документ, содержащий необходимые для внесения в государственный кадастр недвижимости сведения об установлении или изменении территориальной зоны или зоны с особыми условиями использования территорий, либо об отмене установления такой зоны от 13.01.2022 № PVD-0123/2022-12805; иной документ, содержащий описание объекта от 04.02.2022 № PVD-0123/2022-12805; доверенность от 06.10.2021 № 9964928. вид ограничения (обременения): ограничения прав на земельный участок, предусмотренные статьей 56 Земельного кодекса Российской Федерации; срок действия: с 02.03.2022; реквизиты документа-основания: документ, содержащий необходимые для внесения в государственный кадастр недвижимости сведения об установлении или изменении территориальной зоны или зоны с особыми условиями использования территорий, либо об отмене установления такой зоны от 28.02.2022 № PVD-0123/2022-17227; иной

ДОКУМЕНТ ПОДПИСАН
ЭЛЕКТРОННОЙ ПОДПИСЬЮ
Сертификат: 00BB056B7401CB38D2B3576ACDC8425108
Владелец: ФЕДЕРАЛЬНАЯ СЛУЖБА ГОСУДАРСТВЕННОЙ РЕГИСТРАЦИИ, КАДАСТРА И КАРТОГРАФИИ
Действителен: с 27.06.2023 по 19.09.2024

полное наименование должности		инициалы, фамилия

Земельный участок
вид объекта недвижимости

Лист № 28 раздела 1	Всего листов раздела 1: 39	Всего разделов: 7	Всего листов выписки: 1210

06.12.2023г. № КУВИ-001/2023-273313032

Кадастровый номер:	47:01:0000000:4(Единое землепользование)

документ, содержащий описание объекта от 24.02.2022 № PVD-0123/2022-17227. вид ограничения (обременения): ограничения прав на земельный участок, предусмотренные статьей 56 Земельного кодекса Российской Федерации; срок действия: с 22.03.2022; реквизиты документа-основания: документ, содержащий необходимые для внесения в государственный кадастр недвижимости сведения об установлении или изменении территориальной зоны или зоны с особыми условиями использования территорий, либо об отмене установления такой зоны от 18.02.2022 № PVD-0123/2022-20037; иной документ, содержащий описание объекта от 17.02.2022 № PVD-0123/2022-20037; доверенность от 19.02.2020 № 7988397. вид ограничения (обременения): ограничения прав на земельный участок, предусмотренные статьей 56 Земельного кодекса Российской Федерации; срок действия: с 22.03.2022; реквизиты документа-основания: доверенность от 06.10.2021 № 9964928; документ, содержащий необходимые для внесения в государственный кадастр недвижимости сведения об установлении или изменении территориальной зоны или зоны с особыми условиями использования территорий, либо об отмене установления такой зоны от 11.02.2022 № PVD-0123/2022-17779; иной документ от 03.03.2022 № PVD-0123/2022-17779. вид ограничения (обременения): ограничения прав на земельный участок, предусмотренные статьей 56 Земельного кодекса Российской Федерации; срок действия: с 23.03.2022; реквизиты документа-основания: документ, содержащий необходимые для внесения в государственный кадастр недвижимости сведения об установлении или изменении территориальной зоны или зоны с особыми условиями использования территорий, либо об отмене установления такой зоны от 18.02.2022 № PVD-0123/2022-20144; иной документ, содержащий описание объекта от 17.02.2022 № PVD-0123/2022-20144 ; доверенность от 19.02.2020 № 7988397. вид ограничения (обременения): ограничения прав на земельный участок, предусмотренные статьей 56 Земельного кодекса Российской Федерации; срок действия: с 28.03.2022; реквизиты документа-основания: документ, содержащий необходимые для внесения в государственный кадастр недвижимости сведения об установлении или изменении территориальной зоны или зоны с особыми условиями использования территорий, либо об отмене установления такой зоны от 18.02.2022 № PVD-0123/2022-20109; иной документ, содержащий описание объекта от 17.02.2022 № PVD-0123/2022-20109; доверенность от 19.02.2020 № 7988397. вид ограничения (обременения): ограничения прав на земельный участок, предусмотренные статьей 56 Земельного кодекса Российской Федерации; срок действия: с 29.06.2022; реквизиты документа-основания: документ, содержащий необходимые для внесения в государственный кадастр недвижимости сведения об установлении или изменении территориальной зоны или зоны с особыми условиями использования

ДОКУМЕНТ ПОДПИСАН
ЭЛЕКТРОННОЙ ПОДПИСЬЮ
Сертификат: 00BB056B7401CB38D2B3576ACDC8425108
Владелец: ФЕДЕРАЛЬНАЯ СЛУЖБА ГОСУДАРСТВЕННОЙ РЕГИСТРАЦИИ, КАДАСТРА И КАРТОГРАФИИ
Действителен: с 27.06.2023 по 19.09.2024

полное наименование должности		инициалы, фамилия

Земельный участок
вид объекта недвижимости

Лист № 29 раздела 1	Всего листов раздела 1: 39	Всего разделов: 7	Всего листов выписки: 1210

06.12.2023г. № КУВИ-001/2023-273313032

Кадастровый номер:	47:01:0000000:4(Единое землепользование)

территорий, либо об отмене установления такой зоны от 23.05.2022 № PVD-0123/2022-38459. вид ограничения (обременения): ограничения прав на земельный участок, предусмотренные статьей 56 Земельного кодекса Российской Федерации; срок действия: с 23.08.2022; реквизиты документа-основания: документ, содержащий необходимые для внесения в государственный кадастр недвижимости сведения об установлении или изменении территориальной зоны или зоны с особыми условиями использования территорий, либо об отмене установления такой зоны от 08.08.2022 № PVD-0123/2022-49511; иной документ, содержащий описание объекта от 08.08.2022 № PVD-0123/2022-49511; решение «Об установлении санитарно-защитной зоны для Автозаправочной станции № 456 «Выборг» ООО «РН-Северо-Запад» по адресу: Ленинградская область, Выборгский район, г. Выборг, ул. Железнодорожная, 4Б» от 04.02.2022 № 47-00-02/45-1113-2022 выдан: Управление Федеральной службы по надзору в сфере защиты прав потребителей и благополучия человека по Ленинградской области. вид ограничения (обременения): ограничения прав на земельный участок, предусмотренные статьей 56 Земельного кодекса Российской Федерации; срок действия: с 12.09.2022; реквизиты документа-основания: документ, содержащий необходимые для внесения в государственный кадастр недвижимости сведения об установлении или изменении территориальной зоны или зоны с особыми условиями использования территорий, либо об отмене установления такой зоны от 29.07.2022 № 979 выдан: Ленинградский областной комитет по управлению государственным имуществом (ЛЕНОБЛКОМИМУЩЕСТВО); сопроводительное письмо от 01.08.2022 № 07-7395/2022; иной документ, содержащий описание объекта от 10.08.2022 № PVD-0123/2022-49814. вид ограничения (обременения): ограничения прав на земельный участок, предусмотренные статьей 56 Земельного кодекса Российской Федерации; срок действия: с 26.10.2022; реквизиты документа-основания: документ, содержащий необходимые для внесения в государственный кадастр недвижимости сведения об установлении или изменении территориальной зоны или зоны с особыми условиями использования территорий, либо об отмене установления такой зоны от 23.09.2022 № PVD-0123/2022-56651; иной документ, содержащий описание объекта от 23.09.2022 № PVD-0123/2022-56651; распоряжение об установлении зоны с особыми условиями использования территории от 16.09.2022 № 1244 выдан: Ленинградский областной комитет по управлению государственным имуществом (ЛЕНОБЛКОМИМУЩЕСТВО). вид ограничения (обременения):
ограничения прав на земельный участок, предусмотренные статьей 56 Земельного кодекса Российской Федерации; срок действия: с 01.11.2022; реквизиты документа-основания: доверенность

ДОКУМЕНТ ПОДПИСАН
ЭЛЕКТРОННОЙ ПОДПИСЬЮ
Сертификат: 00BB056B7401CB38D2B3576ACDC8425108
Владелец: ФЕДЕРАЛЬНАЯ СЛУЖБА ГОСУДАРСТВЕННОЙ РЕГИСТРАЦИИ, КАДАСТРА И КАРТОГРАФИИ
Действителен: с 27.06.2023 по 19.09.2024

полное наименование должности		инициалы, фамилия

Земельный участок
вид объекта недвижимости

Лист № 30 раздела 1	Всего листов раздела 1: 39	Всего разделов: 7	Всего листов выписки: 1210

06.12.2023г. № КУВИ-001/2023-273313032

Кадастровый номер:	47:01:0000000:4(Единое землепользование)

от 04.04.2022 № 78 АВ 1436548; документ, содержащий необходимые для внесения в государственный кадастр недвижимости сведения об установлении или изменении территориальной зоны или зоны с особыми условиями использования территорий, либо об отмене установления такой зоны от 28.10.2022 № PVD-0123/2022-62320; иной документ, содержащий описание объекта от 28.10.2022 № PVD-0123/2022-62320. вид ограничения (обременения): ограничения прав на земельный участок, предусмотренные статьей 56 Земельного кодекса Российской Федерации; срок действия: с 01.11.2022; реквизиты документа-основания: доверенность от 04.04.2022 № 78 АВ 1436548; документ, содержащий необходимые для внесения в государственный кадастр недвижимости сведения об установлении или изменении территориальной зоны или зоны с особыми условиями использования территорий, либо об отмене установления такой зоны от 28.10.2022 № PVD-0123/2022-62326; иной документ, содержащий описание объекта от 28.10.2022 № PVD-0123/2022-62326. вид ограничения (обременения): ограничения прав на земельный участок, предусмотренные статьей 56 Земельного кодекса Российской Федерации; срок действия: с 01.11.2022; реквизиты документа-основания: доверенность от 04.04.2022 № 78 АВ 1436548; документ, содержащий необходимые для внесения в государственный кадастр недвижимости сведения об установлении или изменении территориальной зоны или зоны с особыми условиями использования территорий, либо об отмене установления такой зоны от 28.10.2022 № PVD-0123/2022-62346; иной документ, содержащий описание объекта от 28.10.2022 № PVD-0123/2022-62346. вид ограничения (обременения): ограничения прав на земельный участок, предусмотренные статьей 56 Земельного кодекса Российской Федерации; срок действия: с 26.11.2022; реквизиты документа-основания: документ, содержащий необходимые для внесения в государственный кадастр недвижимости сведения об установлении или изменении территориальной зоны или зоны с особыми условиями использования территорий, либо об отмене установления такой зоны от 18.10.2022 № PVD-0123/2022-62494; иной документ, содержащий описание объекта от 01.11.2022 № PVD-0123/2022-62494; доверенность от 18.10.2021 № ИСХ-6189/2021; приказ о включении выявленного объекта культурного наследия "Комплекс производственных и складских построек железнодорожной станции Выборг" в составе: "Паровозное депо"; "Паровозоремонтный цех"; "Кузница"; "Литейная"; "Колесная мастерская"; "Паровозное депо, водонапорные башни (две)"; "Мастерские"; "Подпорная стенка", местонахождение: Ленинградская область, Выборгский муниципальный район, город Выборг, улица Деповская, дом 1, в единый государственный реестр объектов культурного наследия (памятников истории и культуры) народов Российской Федерации, об утверждении границ его территории и предмета охраны от 05.10.2022 № 01-03/22-191 выдан:

ДОКУМЕНТ ПОДПИСАН
ЭЛЕКТРОННОЙ ПОДПИСЬЮ
Сертификат: 00BB056B7401CB38D2B3576ACDC8425108
Владелец: ФЕДЕРАЛЬНАЯ СЛУЖБА ГОСУДАРСТВЕННОЙ РЕГИСТРАЦИИ, КАДАСТРА И КАРТОГРАФИИ
Действителен: с 27.06.2023 по 19.09.2024

полное наименование должности		инициалы, фамилия

Земельный участок
вид объекта недвижимости

Лист № 31 раздела 1	Всего листов раздела 1: 39	Всего разделов: 7	Всего листов выписки: 1210

06.12.2023г. № КУВИ-001/2023-273313032	
Кадастровый номер:	47:01:0000000:4(Единое землепользование)

Комитет по сохранению культурного наследия Ленинградской области. вид ограничения (обременения): ограничения прав на земельный участок, предусмотренные статьей 56 Земельного кодекса Российской Федерации; срок действия: с 28.11.2022; реквизиты документа-основания: документ, содержащий необходимые для внесения в государственный кадастр недвижимости сведения об установлении или изменении территориальной зоны или зоны с особыми условиями использования территорий, либо об отмене установления такой зоны от 18.10.2022 № PVD-0123/2022-62509; иной документ, содержащий описание объекта от 01.11.2022 № PVD-0123/2022-62506; доверенность от 18.10.2021 № ИСХ-6189/2021; приказ о включении выявленного объекта культурного наследия "Вокзал железнодорожной станции "Инкиля"", местонахождение: Ленинградская область, Выборгский муниципальный район Каменногорское городское поселение, поселок Зайцево, улица Привокзальная, дом 1, в единый государственный реестр объектов культурного наследия (памятников истории и культуры) народов Российской Федерации, об утверждении границ его территории и предмета охраны от 05.10.2022 № 01-03/22-186 выдан: Комитет по сохранению культурного наследия Ленинградской области. вид ограничения (обременения): ограничения прав на земельный участок, предусмотренные статьей 56 Земельного кодекса Российской Федерации; срок действия: с 28.11.2022; реквизиты документа-основания: документ, содержащий необходимые для внесения в государственный кадастр недвижимости сведения об установлении или изменении территориальной зоны или зоны с особыми условиями использования территорий, либо об отмене установления такой зоны от 18.10.2022 № PVD-0123/2022-62502; иной документ, содержащий описание объекта от 01.11.2022 № PVD-0123/2022-62502; доверенность от 18.10.2021 № ИСХ-6189/2021; приказ о включении выявленного объекта культурного наследия "Вокзал железнодорожной станции "Бородинское"" местонахождение: Ленинградская область, Выборгский муниципальный район, Каменногорское городское поселение, поселок Бородинское, в единый государственный реестр объектов культурного наследия (памятников истории и культуры) народов Российской Федерации, об утверждении границ его территории и предмета охраны от 05.10.2022 № 01-03/22-193 выдан: Комитет по сохранению культурного наследия Ленинградской области. вид ограничения (обременения): ограничения прав на земельный участок, предусмотренные статьей 56 Земельного кодекса Российской Федерации; срок действия: с 29.11.2022; реквизиты документа-основания: доверенность от 01.11.2022 № 2505754; документ, содержащий необходимые для внесения в государственный кадастр недвижимости сведения об установлении или изменении территориальной зоны или зоны с особыми условиями использования территорий, либо об отмене установления такой зоны от 01.11.2022 № PVD-0123/2022-64853; иной

ДОКУМЕНТ ПОДПИСАН
ЭЛЕКТРОННОЙ ПОДПИСЬЮ
Сертификат: 00BB056B7401CB38D2B3576ACDC8425108
Владелец: ФЕДЕРАЛЬНАЯ СЛУЖБА ГОСУДАРСТВЕННОЙ РЕГИСТРАЦИИ, КАДАСТРА И КАРТОГРАФИИ
Действителен: с 27.06.2023 по 19.09.2024

полное наименование должности		инициалы, фамилия

Земельный участок
вид объекта недвижимости

Лист № 32 раздела 1	Всего листов раздела 1: 39	Всего разделов: 7	Всего листов выписки: 1210

06.12.2023г. № КУВИ-001/2023-273313032

Кадастровый номер:	47:01:0000000:4(Единое землепользование)

документ, содержащий описание объекта от 17.11.2022 № PVD-0123/2022-64853. вид ограничения (обременения): ограничения прав на земельный участок, предусмотренные статьей 56 Земельного кодекса Российской Федерации; срок действия: с 30.11.2022; реквизиты документа-основания: документ, содержащий необходимые для внесения в государственный кадастр недвижимости сведения об установлении или изменении территориальной зоны или зоны с особыми условиями использования территорий, либо об отмене установления такой зоны от 20.10.2022 № PVD-0123/2022-62504; иной документ, содержащий описание объекта от 01.11.2022 № PVD-0123/2022-62504; доверенность от 18.10.2021 № ИСХ-6189/2021; приказ о включении выявленного объекта культурного наследия "Комплекс товарной станции" в составе: "Товарная контора"; "Пакгауз (два корпуса)"; "Платформы (две)"; "Подпорная стенка", местонахождение: Ленинградская область, Выборгский муниципальный район, город Выборг, улица Деповская, дом 1, корпус 14, 15, 16, 18, в единый государственный реестр объектов культурного наследия (памятников истории и культуры) народов Российской Федерации, об утверждении границ его территории и предмета охраны от 17.10.2022 № 01-03/22-202 выдан: Комитет по сохранению культурного наследия Ленинградской области. вид ограничения (обременения): ограничения прав на земельный участок, предусмотренные статьей 56 Земельного кодекса Российской Федерации; срок действия: с 04.12.2022; реквизиты документа-основания: документ, содержащий необходимые для внесения в государственный кадастр недвижимости сведения об установлении или изменении территориальной зоны или зоны с особыми условиями использования территорий, либо об отмене установления такой зоны от 18.10.2022 № PVD-0123/2022-62503; иной документ, содержащий описание объекта от 01.11.2022 № PVD-0123/2022-62503; доверенность от 18.10.2021 № ИСХ-6189/2021; приказ о включении выявленного объекта культурного наследия "Вокзал железнодорожной станции "Ояярви"", местонахождение: Ленинградская область, Выборгский муниципальный район Каменногорское городское поселение, поселок Ручьи, в единый государственный реестр объектов культурного наследия (памятников истории и культуры) народов Российской Федерации, об утверждении границ его территории и предмета охраны от 05.10.2022 № 01-03/22-192 выдан: Комитет по сохранению культурного наследия Ленинградской области. вид ограничения (обременения): ограничения прав на земельный участок, предусмотренные статьей 56 Земельного кодекса Российской Федерации; срок действия: с 05.12.2022; реквизиты документа-основания: документ, содержащий необходимые для внесения в государственный кадастр недвижимости сведения об установлении или изменении территориальной зоны или зоны с особыми условиями использования территорий, либо об отмене установления такой зоны от 18.10.2022 №

ДОКУМЕНТ ПОДПИСАН
ЭЛЕКТРОННОЙ ПОДПИСЬЮ
Сертификат: 00BB056B7401CB38D2B3576ACDC8425108
Владелец: ФЕДЕРАЛЬНАЯ СЛУЖБА ГОСУДАРСТВЕННОЙ РЕГИСТРАЦИИ, КАДАСТРА И КАРТОГРАФИИ
Действителен: с 27.06.2023 по 19.09.2024

полное наименование должности		инициалы, фамилия

Земельный участок
вид объекта недвижимости

Лист № 33 раздела 1	Всего листов раздела 1: 39	Всего разделов: 7	Всего листов выписки: 1210

06.12.2023г. № КУВИ-001/2023-273313032

Кадастровый номер:	47:01:0000000:4(Единое землепользование)

PVD-0123/2022-62497; иной документ, содержащий описание объекта от 01.11.2022 № PVD-0123/2022-62497; доверенность от 18.10.2021 № ИСХ-6189/2021; приказ о включении выявленного объекта культурного наследия "Железнодорожная станция Карисалми" в составе:"Вокзал"; "Станционная хозяйственная постройка", местонахождение: Ленинградская область, Выборгский муниципальный район, действующая станция Гвардейское, в единый государственный реестр объектов культурного наследия (памятников истории и культуры) народов Российской Федерации, об утверждении границ его территории и предмета охраны от 05.10.2022 № 01-03/22-194 выдан: Комитет по сохранению культурного наследия Ленинградской области . вид ограничения (обременения): ограничения прав на земельный участок, предусмотренные статьей 56 Земельного кодекса Российской Федерации; срок действия: с 02.02.2023; реквизиты документа-основания: документ, содержащий необходимые для внесения в государственный кадастр недвижимости сведения об установлении или изменении территориальной зоны или зоны с особыми условиями использования территорий, либо об отмене установления такой зоны от 30.09.2022 № PVD-0123/2022-57534; иной документ, содержащий описание объекта от 28.03.2022 № PVD-0123/2022-27563; решение об установлении санитарно-защитной зоны от 21.09.2021 № 151-РС33 выдан: Федеральная служба по надзору в сфере защиты прав потребителей и благополучия человека. вид ограничения (обременения): ограничения прав на земельный участок, предусмотренные статьей 56 Земельного кодекса Российской Федерации; срок действия: с 06.02.2023; реквизиты документа-основания: доверенность от 04.04.2022 № 78 АВ 1436548; документ, содержащий необходимые для внесения в государственный кадастр недвижимости сведения об установлении или изменении территориальной зоны или зоны с особыми условиями использования территорий, либо об отмене установления такой зоны от 28.10.2022 № PVD-0123/2022-62340; иной документ, содержащий описание объекта от 28.10.2022 № PVD-0123/2022-62340. вид ограничения (обременения): ограничения прав на земельный участок, предусмотренные статьей 56 Земельного кодекса Российской Федерации; срок действия: с 13.03.2023; реквизиты документа-основания: доверенность от 06.10.2021 № 9964928; документ, содержащий необходимые для внесения в государственный кадастр недвижимости сведения об установлении или изменении территориальной зоны или зоны с особыми условиями использования территорий, либо об отмене установления такой зоны от 05.12.2022 № PVD-0123/2022-74316; иной документ, содержащий описание объекта от 27.12.2022 № PVD-0123/2022-74316. вид ограничения (обременения): ограничения прав на земельный участок, предусмотренные статьей 56 Земельного кодекса Российской Федерации; срок действия: с

ДОКУМЕНТ ПОДПИСАН
ЭЛЕКТРОННОЙ ПОДПИСЬЮ
Сертификат: 00BB056B7401CB38D2B3576ACDC8425108
Владелец: ФЕДЕРАЛЬНАЯ СЛУЖБА ГОСУДАРСТВЕННОЙ РЕГИСТРАЦИИ, КАДАСТРА И КАРТОГРАФИИ
Действителен: с 27.06.2023 по 19.09.2024

полное наименование должности		инициалы, фамилия

Земельный участок
вид объекта недвижимости

Лист № 34 раздела 1	Всего листов раздела 1: 39	Всего разделов: 7	Всего листов выписки: 1210

06.12.2023г. № КУВИ-001/2023-273313032	
Кадастровый номер:	47:01:0000000:4(Единое землепользование)

25.03.2023; реквизиты документа-основания: доверенность от 06.10.2021 № 9964928; документ, содержащий необходимые для внесения в государственный кадастр недвижимости сведения об установлении или изменении территориальной зоны или зоны с особыми условиями использования территорий, либо об отмене установления такой зоны от 05.12.2022 № PVD-0123/2022-74294; иной документ, содержащий описание объекта от 27.12.2022 № PVD-0123/2022-74294; постановление о порядке установления охранных зон объектов электросетевого хозяйства и особых условий использования земельных участков, расположенных в границах таких зон от 24.02.2009 № 160 выдан: Правительство Российской Федерации . вид ограничения (обременения): ограничения прав на земельный участок, предусмотренные статьей 56 Земельного кодекса Российской Федерации; срок действия: с 10.04.2023; реквизиты документа-основания: решение Об установлении санитарно-защитной зоны от 15.11.2022 № 47-00-02/45-10530-2022 выдан: Управление Федеральной службы по надзору в сфере защиты прав потребителей и благополучия человека по Ленинградской области. вид ограничения (обременения): ограничения прав на земельный участок, предусмотренные статьей 56 Земельного кодекса Российской Федерации; срок действия: с 02.05.2023; реквизиты документа-основания: постановление Правительства РФ "О порядке установления охранных зон объектов электросетевого хозяйства и особых условий использования земельных участков, расположенных в границах таких зон" от 24.02.2009 № 160 выдан: Правительство РФ. вид ограничения (обременения): ограничения прав на земельный участок, предусмотренные статьей 56 Земельного кодекса Российской Федерации; срок действия: с 04.05.2023; реквизиты документа-основания: постановление Правительства РФ "О порядке установления охранных зон объектов электросетевого хозяйства и особых условий использования земельных участков, расположенных в границах таких зон" от 24.02.2009 № 160 выдан: Постановление Правительства. вид ограничения (обременения): ограничения прав на земельный участок, предусмотренные статьей 56 Земельного кодекса Российской Федерации; срок действия: с 13.05.2023; реквизиты документа-основания: постановление о порядке установления охранных зон объектов электросетевого хозяйства и особых условий использования земельных участков, расположенных в границах таких зон от 24.02.2009 № 160 выдан: Правительство Российской Федерации. вид ограничения (обременения): ограничения прав на земельный участок, предусмотренные статьей 56 Земельного кодекса Российской Федерации; срок действия: с 15.05.2023; реквизиты документа-основания: постановление от 24.02.2009 № 160 выдан: Правительство РФ. вид ограничения (обременения): ограничения прав на земельный участок, предусмотренные статьей 56

ДОКУМЕНТ ПОДПИСАН
ЭЛЕКТРОННОЙ ПОДПИСЬЮ
Сертификат: 00BB056B7401CB38D2B3576ACDC8425108
Владелец: ФЕДЕРАЛЬНАЯ СЛУЖБА ГОСУДАРСТВЕННОЙ РЕГИСТРАЦИИ, КАДАСТРА И КАРТОГРАФИИ
Действителен: с 27.06.2023 по 19.09.2024

полное наименование должности		инициалы, фамилия

Земельный участок
вид объекта недвижимости

Лист № 35 раздела 1	Всего листов раздела 1: 39	Всего разделов: 7	Всего листов выписки: 1210

06.12.2023г. № КУВИ-001/2023-273313032

Кадастровый номер:	47:01:0000000:4(Единое землепользование)

Земельного кодекса Российской Федерации; срок действия: с 19.05.2023; реквизиты документа-основания: Постановление о порядке установления охранных зон объектов электросетевого хозяйства и особых условий использования земельных участков, расположенных в границах таких зон от 24.02.2009 № 160 выдан: Правительство Российской Федерации. вид ограничения (обременения): ограничения прав на земельный участок, предусмотренные статьей 56 Земельного кодекса Российской Федерации; срок действия: с 27.05.2023; реквизиты документа-основания: Постановление о порядке установления охранных зон объектов электросетевого хозяйства и особых условий использования земельных участков, расположенных в границах таких зон от 24.02.2009 № 160 выдан: Правительство Российской Федерации. вид ограничения (обременения): ограничения прав на земельный участок, предусмотренные статьей 56 Земельного кодекса Российской Федерации; срок действия: с 08.06.2023; реквизиты документа-основания: постановление Правительства РФ "О порядке установления охранных зон объектов электросетевого хозяйства и особых условий использования земельных участков, расположенных в границах таких зон" от 24.02.2009 № 160 выдан: Правительство РФ. вид ограничения (обременения): ограничения прав на земельный участок, предусмотренные статьей 56 Земельного кодекса Российской Федерации; срок действия: с 13.06.2023; реквизиты документа-основания: Постановление о порядке установления охранных зон объектов электросетевого хозяйства и особых условий использования земельных участков, расположенных в границах таких зон от 24.02.2009 № 160 выдан: Правительство Российской Федерации. вид ограничения (обременения): ограничения прав на земельный участок, предусмотренные статьей 56 Земельного кодекса Российской Федерации; срок действия: с 19.06.2023; реквизиты документа-основания: постановление о порядке установления охранных зон объектов электросетевого хозяйства и особых условий использования земельных участков, расположенных в границах таких зон от 24.02.2009 № 160 выдан: Правительство Российской Федерации . вид ограничения (обременения): ограничения прав на земельный участок, предусмотренные статьей 56 Земельного кодекса Российской Федерации; срок действия: с 27.06.2023; реквизиты документа-основания: постановление Правительства РФ "О порядке установления охранных зон объектов электросетевого хозяйства и особых условий использования земельных участков, расположенных в границах таких зон" от 24.02.2009 № 160 выдан: Правительство РФ . вид ограничения (обременения): ограничения прав на земельный участок, предусмотренные статьей 56 Земельного кодекса Российской Федерации; срок действия: с 30.06.2023; реквизиты

ДОКУМЕНТ ПОДПИСАН
ЭЛЕКТРОННОЙ ПОДПИСЬЮ
Сертификат: 00BB056B7401CB38D2B3576ACDC8425108
Владелец: ФЕДЕРАЛЬНАЯ СЛУЖБА ГОСУДАРСТВЕННОЙ РЕГИСТРАЦИИ, КАДАСТРА И КАРТОГРАФИИ
Действителен: с 27.06.2023 по 19.09.2024

полное наименование должности		инициалы, фамилия

Земельный участок
вид объекта недвижимости

Лист № 36 раздела 1	Всего листов раздела 1: 39	Всего разделов: 7	Всего листов выписки: 1210

06.12.2023г. № КУВИ-001/2023-273313032	
Кадастровый номер:	47:01:0000000:4(Единое землепользование)

документа-основания: доверенность от 15.02.2023 № 02/29/40/23; документ, содержащий необходимые для внесения в государственный кадастр недвижимости сведения об установлении или изменении территориальной зоны или зоны с особыми условиями использования территорий, либо об отмене установления такой зоны от 19.06.2023 № PVD-0123/2023-36092; иной документ, содержащий описание объекта от 19.06.2023 № PVD-0123/2023-36092. вид ограничения (обременения): ограничения прав на земельный участок, предусмотренные статьей 56 Земельного кодекса Российской Федерации; срок действия: с 30.06.2023; реквизиты документа-основания: распоряжение об установлении публичного сервитута от 06.12.2022 № 1643 выдан: Ленинградский областной комитет по управлению государственным имуществом (Леноблкомимущество). вид ограничения (обременения): ограничения прав на земельный участок, предусмотренные статьей 56 Земельного кодекса Российской Федерации; срок действия: с 04.07.2023; реквизиты документа-основания: постановление Правительства РФ "О порядке установления охранных зон объектов электросетевого хозяйства и особых условий использования земельных участков, расположенных в границах таких зон" от 24.02.2009 № 160 выдан: Правительство РФ. вид ограничения (обременения): ограничения прав на земельный участок, предусмотренные статьей 56 Земельного кодекса Российской Федерации; срок действия: с 06.07.2023; реквизиты документа-основания: постановление Правительства РФ "О порядке установления охранных зон объектов электросетевого хозяйства и особых условий использования земельных участков, расположенных в границах таких зон" от 24.02.2009 № 160 выдан: Правительство РФ. вид ограничения (обременения): ограничения прав на земельный участок, предусмотренные статьей 56 Земельного кодекса Российской Федерации; срок действия: с 07.07.2023; реквизиты документа-основания: постановление Правительства РФ "О порядке установления охранных зон объектов электросетевого хозяйства и особых условий использования земельных участков, расположенных в границах таких зон" от 24.02.2009 № 160 выдан: Правительство РФ. вид ограничения (обременения): ограничения прав на земельный участок, предусмотренные статьей 56 Земельного кодекса Российской Федерации; срок действия: с 07.07.2023; реквизиты документа-основания: постановление Правительства РФ "О порядке установления охранных зон объектов электросетевого хозяйства и особых условий использования земельных участков, расположенных в границах таких зон" от 24.02.2009 № 160 выдан: Правительство РФ. вид ограничения (обременения): ограничения прав на земельный участок, предусмотренные статьей 56 Земельного кодекса Российской Федерации; срок действия: с 07.07.2023; реквизиты документа-основания: постановление Правительства РФ "О порядке

ДОКУМЕНТ ПОДПИСАН
ЭЛЕКТРОННОЙ ПОДПИСЬЮ
Сертификат: 00BB056B7401CB38D2B3576ACDC8425108
Владелец: ФЕДЕРАЛЬНАЯ СЛУЖБА ГОСУДАРСТВЕННОЙ РЕГИСТРАЦИИ, КАДАСТРА И КАРТОГРАФИИ
Действителен: с 27.06.2023 по 19.09.2024

полное наименование должности		инициалы, фамилия

Земельный участок
вид объекта недвижимости

Лист № 37 раздела 1	Всего листов раздела 1: 39	Всего разделов: 7	Всего листов выписки: 1210

06.12.2023г. № КУВИ-001/2023-273313032

Кадастровый номер:	47:01:0000000:4(Единое землепользование)

установления охранных зон объектов электросетевого хозяйства и особых условий использования земельных участков, расположенных в границах таких зон" от 24.02.2009 № 160 выдан: Правительство РФ . вид ограничения (обременения): ограничения прав на земельный участок, предусмотренные статьей 56 Земельного кодекса Российской Федерации; срок действия: с 10.07.2023; реквизиты документа-основания: постановление Правительства РФ "О порядке установления охранных зон объектов электросетевого хозяйства и особых условий использования земельных участков, расположенных в границах таких зон" от 24.02.2009 № 160 выдан: Правительство РФ. вид ограничения (обременения): ограничения прав на земельный участок, предусмотренные статьей 56 Земельного кодекса Российской Федерации; срок действия: с 10.07.2023; реквизиты документа-основания: постановление Правительства РФ "О порядке установления охранных зон объектов электросетевого хозяйства и особых условий использования земельных участков, расположенных в границах таких зон" от 24.02.2009 № 160 выдан: Правительство РФ. вид ограничения (обременения): ограничения прав на земельный участок, предусмотренные статьей 56 Земельного кодекса Российской Федерации; срок действия: с 19.07.2023; реквизиты документа-основания: постановление о порядке установления охранных зон объектов электросетевого хозяйства и особых условий использования земельных участков, расположенных в границах таких зон от 24.02.2009 № 160 выдан: Правительство РФ. вид ограничения (обременения): ограничения прав на земельный участок, предусмотренные статьей 56 Земельного кодекса Российской Федерации; срок действия: с 25.07.2023; реквизиты документа-основания: постановление Правительства РФ "О порядке установления охранных зон объектов электросетевого хозяйства и особых условий использования земельных участков, расположенных в границах таких зон" от 24.02.2009 № 160 выдан: Правительство РФ. вид ограничения (обременения): ограничения прав на земельный участок, предусмотренные статьей 56 Земельного кодекса Российской Федерации; срок действия: с 26.07.2023; реквизиты документа-основания: постановление о порядке установления охранных зон объектов электросетевого хозяйства и особых условий использования земельных участков, расположенных в границах таких зон от 24.02.2009 № 160 выдан: Правительство Российской Федерации . вид ограничения (обременения): ограничения прав на земельный участок, предусмотренные статьей 56 Земельного кодекса Российской Федерации; срок действия: с 01.08.2023; реквизиты документа-основания: документ, содержащий необходимые для внесения в государственный кадастр недвижимости сведения об установлении или изменении территориальной зоны или зоны с особыми

ДОКУМЕНТ ПОДПИСАН
ЭЛЕКТРОННОЙ ПОДПИСЬЮ
Сертификат: 00BB056B7401CB38D2B3576ACDC8425108
Владелец: ФЕДЕРАЛЬНАЯ СЛУЖБА ГОСУДАРСТВЕННОЙ РЕГИСТРАЦИИ, КАДАСТРА И КАРТОГРАФИИ
Действителен: с 27.06.2023 по 19.09.2024

полное наименование должности		инициалы, фамилия

Земельный участок
вид объекта недвижимости

Лист № 38 раздела 1	Всего листов раздела 1: 39	Всего разделов: 7	Всего листов выписки: 1210

06.12.2023г. № КУВИ-001/2023-273313032	
Кадастровый номер:	47:01:0000000:4(Единое землепользование)

условиями использования территорий, либо об отмене установления такой зоны от 13.01.2022 № PVD-0123/2022-9127; иной документ от 13.01.2022 № PVD-0123/2022-9127. вид ограничения (обременения): ограничения прав на земельный участок, предусмотренные статьей 56 Земельного кодекса Российской Федерации; срок действия: с 10.08.2023; реквизиты документа-основания: постановление о порядке установления охранных зон объектов электросетевого хозяйства и особых условий использования земельных участков, расположенных в границах таких зон от 24.02.2009 № 160 выдан: Правительство Российской Федерации . вид ограничения (обременения): ограничения прав на земельный участок, предусмотренные статьей 56 Земельного кодекса Российской Федерации; срок действия: с 11.08.2023; реквизиты документа-основания: постановление о порядке установления охранных зон объектов электросетевого хозяйства и особых условий использования земельных участков, расположенных в границах таких зон от 24.02.2009 № 160 выдан: Правительство Российской Федерации . вид ограничения (обременения): ограничения прав на земельный участок, предусмотренные статьей 56 Земельного кодекса Российской Федерации; срок действия: с 11.08.2023; реквизиты документа-основания: постановление Правительства РФ "О порядке установления охранных зон объектов электросетевого хозяйства и особых условий использования земельных участков, расположенных в границах таких зон" от 24.02.2009 № 160 выдан: Правительство РФ. вид ограничения (обременения): ограничения прав на земельный участок, предусмотренные статьей 56 Земельного кодекса Российской Федерации; срок действия: с 11.08.2023; реквизиты документа-основания: распоряжение об утверждении местоположения границ затопления в отношении территорий, прилегающих к реке Приветная в п. Приветнинское Выборгского района Ленинградской области, затапливаемых при половодьях и паводках однопроцентной обеспеченности (повторяемость один раз в 100 лет) от 17.10.2022 № 46 выдан: Невско-Ладожское Бассейновое Водное Управление (Невско-Ладожское БВУ). вид ограничения (обременения): ограничения прав на земельный участок, предусмотренные статьей 56 Земельного кодекса Российской Федерации; срок действия: с 14.08.2023; реквизиты документа-основания: постановление Правительства РФ "О порядке установления охранных зон объектов электросетевого хозяйства и особых условий использования земельных участков, расположенных в границах таких зон" от 24.02.2009 № 160 выдан: Правительство РФ. вид ограничения (обременения): ограничения прав на земельный участок, предусмотренные статьей 56 Земельного кодекса Российской Федерации; срок действия: с 16.08.2023; реквизиты документа-основания: распоряжение Об утверждении местоположения границ зон подтопления в отношении территорий п. Приветнинское Выборгского

ДОКУМЕНТ ПОДПИСАН
ЭЛЕКТРОННОЙ ПОДПИСЬЮ
Сертификат: 00BB056B7401CB38D2B3576ACDC8425108
Владелец: ФЕДЕРАЛЬНАЯ СЛУЖБА ГОСУДАРСТВЕННОЙ РЕГИСТРАЦИИ, КАДАСТРА И КАРТОГРАФИИ
Действителен: с 27.06.2023 по 19.09.2024

полное наименование должности		инициалы, фамилия

Земельный участок
вид объекта недвижимости

Лист № 39 раздела 1	Всего листов раздела 1: 39	Всего разделов: 7	Всего листов выписки: 1210

06.12.2023г. № КУВИ-001/2023-273313032

Кадастровый номер:	47:01:0000000:4(Единое землепользование)
	района Ленинградской области, прилегающих к зонам затопления, повышения уровня грунтовых вод которых обуславливается подпором грунтовых вод уровнями высоких вод реки Приветная от 18.10.2022 № 47 выдан: Невско-Ладожское Бассейновое Водное Управление (Невско-Ладожское БВУ). вид ограничения (обременения): ограничения прав на земельный участок, предусмотренные статьей 56 Земельного кодекса Российской Федерации; срок действия: с 13.11.2023; реквизиты документа-основания: постановление о порядке установления охранных зон объектов электросетевого хозяйства и особых условий использования земельных участков, расположенных в границах таких зон от 24.02.2009 № 160 выдан: Правительство Российской Федерации. вид ограничения (обременения): ограничения прав на земельный участок, предусмотренные статьей 56 Земельного кодекса Российской Федерации; срок действия: с 13.11.2023; реквизиты документа-основания: решение о согласовании границ охранной зоны объекта электросетевого хозяйства от 18.09.2023 № 20-3814/РС выдан: Федеральная служба по экологическому, технологическому и атомному надзору (Ростехнадзор) Северо-Западное управление. вид ограничения (обременения): ограничения прав на земельный участок, предусмотренные статьей 56 Земельного кодекса Российской Федерации; срок действия: с 15.11.2023; реквизиты документа-основания: постановление о порядке установления охранных зон объектов электросетевого хозяйства и особых условий использования земельных участков, расположенных в границах таких зон от 24.02.2009 № 160 выдан: Правительство Российской Федерации.
Получатель выписки:	Шатаева Татьяна Анатольевна

полное наименование должности		инициалы, фамилия

ДОКУМЕНТ ПОДПИСАН
ЭЛЕКТРОННОЙ ПОДПИСЬЮ
Сертификат: 00BB056B7401CB38D2B3576ACDC8425108
Владелец: ФЕДЕРАЛЬНАЯ СЛУЖБА ГОСУДАРСТВЕННОЙ РЕГИСТРАЦИИ, КАДАСТРА И КАРТОГРАФИИ
Действителен: с 27.06.2023 по 19.09.2024

Выписка из Единого государственного реестра недвижимости об объекте недвижимости

Сведения о зарегистрированных правах

Земельный участок
вид объекта недвижимости

Лист № 1 раздела 2	Всего листов раздела 2: 10	Всего разделов: 7	Всего листов выписки: 1210

06.12.2023г. № КУВИ-001/2023-273313032	
Кадастровый номер:	47:01:0000000:4(Единое землепользование)

1	Правообладатель (правообладатели):	1.1	Российская Федерация
	Сведения о возможности предоставления третьим лицам персональных данных физического лица:	1.1.1	данные отсутствуют
2	Вид, номер, дата и время государственной регистрации права:	2.1	Собственность 47-01/00-12/2003-387 09.01.2004 00:00:00
3	Сведения об осуществлении государственной регистрации сделки, права без необходимого в силу закона согласия третьего лица, органа:	3.1	данные отсутствуют
4	Ограничение прав и обременение объекта недвижимости:		
	4.1 вид:	Аренда	
	дата государственной регистрации:	19.11.2012 00:00:00	
	номер государственной регистрации:	47-47-15/095/2012-312	
	срок, на который установлены ограничение прав и обременение объекта недвижимости:	Срок действия с 19.11.2012 по 31.08.2017 с 19.11.2012 по 31.08.2017	
	лицо, в пользу которого установлены ограничение прав и обременение объекта недвижимости:	Физическое лицо	
	сведения о возможности предоставления третьим лицам персональных данных физического лица	данные отсутствуют	
	основание государственной регистрации:	Договор №ЦРИ/4/СА/1817/12/002062 субаренды земельного участка (части земельного участка), выдан 01.09.2012, дата государственной регистрации: 19.11.2012, номер государственной регистрации: 47-47-15/095/2012-312	
	сведения об осуществлении государственной регистрации сделки, права, ограничения права без необходимого в силу закона согласия третьего лица, органа:	данные отсутствуют	
	сведения об управляющем залогом и о договоре управления залогом, если такой договор заключен для управления ипотекой:	данные отсутствуют	

полное наименование должности		инициалы, фамилия

ДОКУМЕНТ ПОДПИСАН
ЭЛЕКТРОННОЙ ПОДПИСЬЮ
Сертификат: 00BB056B7401CB38D2B3576ACDC8425108
Владелец: ФЕДЕРАЛЬНАЯ СЛУЖБА ГОСУДАРСТВЕННОЙ РЕГИСТРАЦИИ, КАДАСТРА И КАРТОГРАФИИ
Действителен: с 27.06.2023 по 19.09.2024

Земельный участок
вид объекта недвижимости

Лист № 2 раздела 2	Всего листов раздела 2: 10	Всего разделов: 7	Всего листов выписки: 1210

06.12.2023г. № КУВИ-001/2023-273313032	
Кадастровый номер:	47:01:0000000:4(Единое землепользование)

		сведения о депозитарии, который осуществляет хранение обездвиженной документарной закладной или электронной закладной:	
		ведения о внесении изменений или дополнений в регистрационную запись об ипотеке:	
4	Ограничение прав и обременение объекта недвижимости:		
	4.1	вид:	Аренда
		дата государственной регистрации:	17.09.2020 09:32:58
		номер государственной регистрации:	47:01:0000000:4-47/015/2020-3
		срок, на который установлены ограничение прав и обременение объекта недвижимости:	Срок действия с 17.09.2020
		лицо, в пользу которого установлены ограничение прав и обременение объекта недвижимости:	Общество с ограниченной ответственностью "Русские башни", ИНН: 7702760453
		сведения о возможности предоставления третьим лицам персональных данных физического лица	данные отсутствуют
		основание государственной регистрации:	Договор субаренды земельного участка (части земельного участка), № ЦРИ04/СА/5063/20/000922, выдан 01.05.2020, дата государственной регистрации: 17.09.2020, номер государственной регистрации: 47:01:0000000:4-47/015/2020-2
		сведения об осуществлении государственной регистрации сделки, права, ограничения права без необходимого в силу закона согласия третьего лица, органа:	данные отсутствуют
		сведения об управляющем залогом и о договоре управления залогом, если такой договор заключен для управления ипотекой:	данные отсутствуют
		сведения о депозитарии, который осуществляет хранение обездвиженной документарной закладной или электронной закладной:	
		ведения о внесении изменений или дополнений в регистрационную запись об ипотеке:	
	4.2	вид:	Аренда
		дата государственной регистрации:	15.07.2013 00:00:00
		номер государственной регистрации:	47-47-15/048/2013-395

полное наименование должности		инициалы, фамилия

ДОКУМЕНТ ПОДПИСАН
ЭЛЕКТРОННОЙ ПОДПИСЬЮ
Сертификат: 00BB056B7401CB38D2B3576ACDC8425108
Владелец: ФЕДЕРАЛЬНАЯ СЛУЖБА ГОСУДАРСТВЕННОЙ РЕГИСТРАЦИИ, КАДАСТРА И КАРТОГРАФИИ
Действителен: с 27.06.2023 по 19.09.2024

Земельный участок
вид объекта недвижимости

Лист № 3 раздела 2	Всего листов раздела 2: 10	Всего разделов: 7	Всего листов выписки: 1210

06.12.2023г. № КУВИ-001/2023-273313032	
Кадастровый номер:	47:01:0000000:4(Единое землепользование)

		срок, на который установлены ограничение прав и обременение объекта недвижимости:	Срок действия с 15.07.2013 по 31.03.2018 с 15.07.2013 по 31.03.2018
		лицо, в пользу которого установлены ограничение прав и обременение объекта недвижимости:	Федеральное государственное предприятие "Ведомственная охрана Министерства путей сообщения Российской Федерации", ИНН: 7701330105
		сведения о возможности предоставления третьим лицам персональных данных физического лица	данные отсутствуют
		основание государственной регистрации:	Договор аренды № ЦРИ/14/СА/5063/13/000306 субаренды земельного участка (части земельного участка), выдан 01.04.2013, дата государственной регистрации: 15.07.2013, номер государственной регистрации: 47-47-15/048/2013-395
		сведения об осуществлении государственной регистрации сделки, права, ограничения права без необходимого в силу закона согласия третьего лица, органа:	данные отсутствуют
		сведения об управляющем залогом и о договоре управления залогом, если такой договор заключен для управления ипотекой:	данные отсутствуют
		сведения о депозитарии, который осуществляет хранение обездвиженной документарной закладной или электронной закладной:	
		ведения о внесении изменений или дополнений в регистрационную запись об ипотеке:	
	4.3	вид:	Аренда
		дата государственной регистрации:	08.11.2010 00:00:00
		номер государственной регистрации:	47-47-01/011/2010-274
		срок, на который установлены ограничение прав и обременение объекта недвижимости:	Срок действия с 08.11.2010 по 30.06.2015 с 08.11.2010 по 30.06.2015
		лицо, в пользу которого установлены ограничение прав и обременение объекта недвижимости:	Акционерное общество "Каменногорский комбинат нерудных материалов", ИНН: 4704006013
		сведения о возможности предоставления третьим лицам персональных данных физического лица	данные отсутствуют
		основание государственной регистрации:	Договор субаренды земельного участка (части земельного участка), № ЦРИЗ/4/А/0111010000/08/002790, выдан 01.07.2010, дата государственной регистрации: 08.11.2010, номер государственной регистрации: 47-47-01/011/2010-274

ДОКУМЕНТ ПОДПИСАН
ЭЛЕКТРОННОЙ ПОДПИСЬЮ
Сертификат: 00BB056B7401CB38D2B3576ACDC8425108
Владелец: ФЕДЕРАЛЬНАЯ СЛУЖБА ГОСУДАРСТВЕННОЙ РЕГИСТРАЦИИ, КАДАСТРА И КАРТОГРАФИИ
Действителен: с 27.06.2023 по 19.09.2024

полное наименование должности		инициалы, фамилия

Земельный участок
вид объекта недвижимости

Лист № 4 раздела 2	Всего листов раздела 2: 10	Всего разделов: 7	Всего листов выписки: 1210

06.12.2023г. № КУВИ-001/2023-273313032

Кадастровый номер:	47:01:0000000:4(Единое землепользование)

			Дополнительное соглашение №1 к договору субаренды № ЦРИЗ/4/А/0111010000/08/002790от 01.07.2010г. земельного участка (части земельного участка) площадью 4033 кв.м., по адресу: Ленинградская область, Выборгский район, железнодорожная станция Каменного, выдан 01.04.2011, дата государственной регистрации: 10.01.2012, номер государственной регистрации: 47-47-15/100/2011-383
		сведения об осуществлении государственной регистрации сделки, права, ограничения права без необходимого в силу закона согласия третьего лица, органа:	данные отсутствуют
		сведения об управляющем залогом и о договоре управления залогом, если такой договор заключен для управления ипотекой:	данные отсутствуют
		сведения о депозитарии, который осуществляет хранение обездвиженной документарной закладной или электронной закладной:	
		ведения о внесении изменений или дополнений в регистрационную запись об ипотеке:	
	4.4	вид:	Аренда
		дата государственной регистрации:	19.10.2010 00:00:00
		номер государственной регистрации:	47-47-15/071/2010-377
		срок, на который установлены ограничение прав и обременение объекта недвижимости:	Срок действия с 19.10.2010 по 01.01.2015 с 19.10.2010 по 01.01.2015
		лицо, в пользу которого установлены ограничение прав и обременение объекта недвижимости:	Акционерное общество "Птицефабрика Роскар", ИНН: 4704008395
		сведения о возможности предоставления третьим лицам персональных данных физического лица	данные отсутствуют
		основание государственной регистрации:	Договор субаренды № ЦРИЗ/4/А/0111010000/08/000321земельного участка (части земельного участка) площадью 2 325 кв.м., выдан 01.01.2010, дата государственной регистрации: 19.10.2010, номер государственной регистрации: 47-47-15/071/2010-377 Дополнительное соглашение №1 к договору субаренды земельного участка (части земельного участка), выдан 01.07.2010

полное наименование должности		инициалы, фамилия

ДОКУМЕНТ ПОДПИСАН
ЭЛЕКТРОННОЙ ПОДПИСЬЮ
Сертификат: 00BB056B7401CB38D2B3576ACDC8425108
Владелец: ФЕДЕРАЛЬНАЯ СЛУЖБА ГОСУДАРСТВЕННОЙ РЕГИСТРАЦИИ, КАДАСТРА И КАРТОГРАФИИ
Действителен: с 27.06.2023 по 19.09.2024

Земельный участок
вид объекта недвижимости

Лист № 5 раздела 2	Всего листов раздела 2: 10	Всего разделов: 7	Всего листов выписки: 1210

06.12.2023г. № КУВИ-001/2023-273313032

Кадастровый номер:	47:01:0000000:4(Единое землепользование)

			Дополнительное соглашение №2 к договору субаренды №ЦРИЗ/4/А/0111010000/08/000321 от 01.01.2010г земельного участка(части земельного участка) площадью 2 325 кв.м., по адресу: Ленинградская область, Выборгский район, железнодорожная станция Рощино, выдан 01.04.2011, дата государственной регистрации: 03.11.2011, номер государственной регистрации: 47-47-15/072/2011-374
		сведения об осуществлении государственной регистрации сделки, права, ограничения права без необходимого в силу закона согласия третьего лица, органа:	данные отсутствуют
		сведения об управляющем залогом и о договоре управления залогом, если такой договор заключен для управления ипотекой:	данные отсутствуют
		сведения о депозитарии, который осуществляет хранение обездвиженной документарной закладной или электронной закладной:	
		ведения о внесении изменений или дополнений в регистрационную запись об ипотеке:	
	4.5	вид:	Аренда
		дата государственной регистрации:	20.02.2009 00:00:00
		номер государственной регистрации:	47-78-01/026/2008-072
		срок, на который установлены ограничение прав и обременение объекта недвижимости:	Срок действия с 20.02.2009 по 31.12.2011 с 20.02.2009 по 31.12.2011
		лицо, в пользу которого установлены ограничение прав и обременение объекта недвижимости:	Общество с ограниченной ответственностью "Втормет-Скрап", ИНН: 4704031299
		сведения о возможности предоставления третьим лицам персональных данных физического лица	данные отсутствуют
		основание государственной регистрации:	Договор субаренды земельного участка (части земельного участка), № ЦРИЗ/4/А/0111010000/07/000002, выдан 01.01.2007, дата государственной регистрации: 24.02.2009, номер государственной регистрации: 47-78-01/026/2008-072 Дополнительное соглашение №1 к договору субаренды № ЦРИЗ/4/А/0111010000/07/000002 от 01.01.2007г земельного участка (части земельного участка) площадью 591,5 кв.м. по адресу: Ленинградская область, Выборгский район, железнодорожная платформа Тамиссуо, выдан 01.04.2011, дата государственной регистрации: 24.02.2012, номер государственной регистрации: 47-47-15/004/2012-416

ДОКУМЕНТ ПОДПИСАН
ЭЛЕКТРОННОЙ ПОДПИСЬЮ
Сертификат: 00BB056B7401CB38D2B3576ACDC8425108
Владелец: ФЕДЕРАЛЬНАЯ СЛУЖБА ГОСУДАРСТВЕННОЙ РЕГИСТРАЦИИ, КАДАСТРА И КАРТОГРАФИИ
Действителен: с 27.06.2023 по 19.09.2024

полное наименование должности		инициалы, фамилия

Земельный участок
вид объекта недвижимости

Лист № 6 раздела 2	Всего листов раздела 2: 10	Всего разделов: 7	Всего листов выписки: 1210

06.12.2023г. № КУВИ-001/2023-273313032	
Кадастровый номер:	47:01:0000000:4(Единое землепользование)

			Дополнительное соглашение №2 к договору субаренды № ЦРИЗ/4/А/0111010000/07/000002 от 01.01.2007г земельного участка (части земельного участка) площадью 591,5 кв.м. по адресу: Ленинградская область, Выборгский район, железнодорожная платформа Тамиссуо, выдан 20.12.2011, дата государственной регистрации: 24.02.2012, номер государственной регистрации: 47-47-15/004/2012-417
		сведения об осуществлении государственной регистрации сделки, права, ограничения права без необходимого в силу закона согласия третьего лица, органа:	данные отсутствуют
		сведения об управляющем залогом и о договоре управления залогом, если такой договор заключен для управления ипотекой:	данные отсутствуют
		сведения о депозитарии, который осуществляет хранение обездвиженной документарной закладной или электронной закладной:	
		ведения о внесении изменений или дополнений в регистрационную запись об ипотеке:	
	4.6	вид:	Аренда
		дата государственной регистрации:	05.11.2008 00:00:00
		номер государственной регистрации:	47-78-01/005/2008-411
		срок, на который установлены ограничение прав и обременение объекта недвижимости:	Срок действия с 05.11.2008 по 31.12.2021 с 05.11.2008 по 31.12.2021
		лицо, в пользу которого установлены ограничение прав и обременение объекта недвижимости:	Акционерное общество "Каменногорское карьероуправление", ИНН: 4704002227
		сведения о возможности предоставления третьим лицам персональных данных физического лица	данные отсутствуют
		основание государственной регистрации:	Договор субаренды земельного участка (части земельного участка), № ЦРИЗ/4/А/0111010000/06/004218, выдан 01.10.2006, дата государственной регистрации: 05.11.2008, номер государственной регистрации: 47-78-01/005/2008-411 Дополнительное соглашение от 01.10.2008 к договору субаренды земельного участка (части земельного участка) № ЦРИЗ/4/А/0111010000/06/004218, выдан 01.10.2008

ДОКУМЕНТ ПОДПИСАН
ЭЛЕКТРОННОЙ ПОДПИСЬЮ
Сертификат: 00BB056B7401CB38D2B3576ACDC8425108
Владелец: ФЕДЕРАЛЬНАЯ СЛУЖБА ГОСУДАРСТВЕННОЙ РЕГИСТРАЦИИ, КАДАСТРА И КАРТОГРАФИИ
Действителен: с 27.06.2023 по 19.09.2024

полное наименование должности		инициалы, фамилия

Земельный участок
вид объекта недвижимости

Лист № 7 раздела 2	Всего листов раздела 2: 10	Всего разделов: 7	Всего листов выписки: 1210

06.12.2023г. № КУВИ-001/2023-273313032

Кадастровый номер:	47:01:0000000:4(Единое землепользование)

			Дополнительное соглашение №2 к договору субаренды № ЦРИЗ/4/А/0111010000/06/004218 от 01.10.2006г. земельного участка (части земельного участка) площадью 6080 кв.м., по адресу: Ленинградская область, Выборгский район, железнодорожная платформа Боровин, выдан 01.04.2011, дата государственной регистрации: 24.01.2012, номер государственной регистрации: 47-47-15/104/2011-443
		сведения об осуществлении государственной регистрации сделки, права, ограничения права без необходимого в силу закона согласия третьего лица, органа:	данные отсутствуют
		сведения об управляющем залогом и о договоре управления залогом, если такой договор заключен для управления ипотекой:	данные отсутствуют
		сведения о депозитарии, который осуществляет хранение обездвиженной документарной закладной или электронной закладной:	
		ведения о внесении изменений или дополнений в регистрационную запись об ипотеке:	
	4.7	вид:	Аренда
		дата государственной регистрации:	10.09.2007 00:00:00
		номер государственной регистрации:	47-78-01/006/2007-267
		срок, на который установлены ограничение прав и обременение объекта недвижимости:	Срок действия с 01.01.2012 по 31.12.2017 с 01.01.2012 по 31.12.2017
		лицо, в пользу которого установлены ограничение прав и обременение объекта недвижимости:	Общество с ограниченной ответственностью "КВИНТЭКС", ИНН: 4704085424
		сведения о возможности предоставления третьим лицам персональных данных физического лица	данные отсутствуют
		основание государственной регистрации:	Договор субаренды земельного участка (части земельного участка) от 01.02.2007 г. № ЦРИЗ /4/А/ 0111010000/07/000276 и Дополнительное соглашение от 01.09.2007 г. №1 договору №ЦРИЗ/4/А/0111010000/07/000276 от 01.02.2007, выдан 01.02.2007, дата государственной регистрации: 10.09.2007, номер государственной регистрации: 47-78-01/006/2007-267 Дополнительное соглашение №2 к договору субаренды земельного участка (части земельного участка) № ЦРИЗ/4/А/0111010000/07/000276 от 01.02.2007г, выдан 31.01.2010, дата государственной регистрации: 22.11.2011, номер государственной регистрации: 47-47-15/084/2011-392

ДОКУМЕНТ ПОДПИСАН
ЭЛЕКТРОННОЙ ПОДПИСЬЮ
Сертификат: 00BB056B7401CB38D2B3576ACDC8425108
Владелец: ФЕДЕРАЛЬНАЯ СЛУЖБА ГОСУДАРСТВЕННОЙ РЕГИСТРАЦИИ, КАДАСТРА И КАРТОГРАФИИ
Действителен: с 27.06.2023 по 19.09.2024

полное наименование должности		инициалы, фамилия

Земельный участок
вид объекта недвижимости

Лист № 8 раздела 2	Всего листов раздела 2: 10	Всего разделов: 7	Всего листов выписки: 1210

06.12.2023г. № КУВИ-001/2023-273313032

Кадастровый номер:	47:01:0000000:4(Единое землепользование)

			Дополнительное соглашение №3 к договору субаренды № ЦРИЗ/4/А/0111010000/07/000276 от 01.02.2007г. земельного участка (части земельного участка) площадью 2266 кв.м., по адресу: Ленинградская область, Выборгский район, ж.д.ст. Верхнее-Черкасово, выдан 25.01.2011, дата государственной регистрации: 22.11.2011, номер государственной регистрации: 47-47-15/084/2011-393 Дополнительное соглашение №4 к договору субаренды № ЦРИЗ/4/А/0111010000/07/000276 от 01.02.2007г. земельного участка (части земельного участка) площадью 2266 кв.м., по адресу: Ленинградская область, Выборгский район, железнодорожная станция Верхнее-Ч, выдан 01.04.2011, дата государственной регистрации: 22.11.2011, номер государственной регистрации: 47-47-15/084/2011-394
		сведения об осуществлении государственной регистрации сделки, права, ограничения права без необходимого в силу закона согласия третьего лица, органа:	данные отсутствуют
		сведения об управляющем залогом и о договоре управления залогом, если такой договор заключен для управления ипотекой:	данные отсутствуют
		сведения о депозитарии, который осуществляет хранение обездвиженной документарной закладной или электронной закладной:	
		ведения о внесении изменений или дополнений в регистрационную запись об ипотеке:	
	4.8	вид:	Аренда
		дата государственной регистрации:	19.07.2006 00:00:00
		номер государственной регистрации:	47-78-01/010/2006-073
		срок, на который установлены ограничение прав и обременение объекта недвижимости:	Срок действия с 02.03.2004 по 25.09.2054 с 02.03.2004 до 25.09.2054
		лицо, в пользу которого установлены ограничение прав и обременение объекта недвижимости:	Открытое акционерное общество "Российские железные дороги", ИНН: 7708503727
		сведения о возможности предоставления третьим лицам персональных данных физического лица	данные отсутствуют
		основание государственной регистрации:	Договор аренды земельного участка, № №89/1-Н, выдан 01.03.2006

ДОКУМЕНТ ПОДПИСАН
ЭЛЕКТРОННОЙ ПОДПИСЬЮ
Сертификат: 00BB056B7401CB38D2B3576ACDC8425108
Владелец: ФЕДЕРАЛЬНАЯ СЛУЖБА ГОСУДАРСТВЕННОЙ РЕГИСТРАЦИИ, КАДАСТРА И КАРТОГРАФИИ
Действителен: с 27.06.2023 по 19.09.2024

полное наименование должности		инициалы, фамилия

Земельный участок
вид объекта недвижимости

Лист № 9 раздела 2	Всего листов раздела 2: 10	Всего разделов: 7	Всего листов выписки: 1210

06.12.2023г. № КУВИ-001/2023-273313032	
Кадастровый номер:	47:01:0000000:4(Единое землепользование)

			Дополнительное соглашение о внесении изменений и дополнений в Договор аренды земельного участка от 01.03.2006 №89/1-Н, № 1, выдан 30.06.2008, дата государственной регистрации: 20.11.2009, номер государственной регистрации: 47-78-01/017/2009-206 Дополнительное соглашение к Договору Аренды земельного участка от 01.03.2006 г. № 89/1-Н, № 3, выдан 10.07.2017, дата государственной регистрации: 20.12.2017, номер государственной регистрации: 47:01:0000000:4-47/015/2017-1 Дополнительное соглашение №2 о внесении изменений в Договор аренды земельного участка от 01.03.2006 № 89/1-Н от 14.04.2014, выдан 14.04.2014
		сведения об осуществлении государственной регистрации сделки, права, ограничения права без необходимого в силу закона согласия третьего лица, органа:	данные отсутствуют
		сведения об управляющем залогом и о договоре управления залогом, если такой договор заключен для управления ипотекой:	данные отсутствуют
		сведения о депозитарии, который осуществляет хранение обездвиженной документарной закладной или электронной закладной:	
		ведения о внесении изменений или дополнений в регистрационную запись об ипотеке:	
5	Договоры участия в долевом строительстве:		не зарегистрировано
6	Заявленные в судебном порядке права требования:		данные отсутствуют
7	Сведения о возможности предоставления третьим лицам персональных данных физического лица		данные отсутствуют
8	Сведения о возражении в отношении зарегистрированного права:		данные отсутствуют
9	Сведения о наличии решения об изъятии объекта недвижимости для государственных и муниципальных нужд:		данные отсутствуют
10	Сведения о невозможности государственной регистрации без личного участия правообладателя или его законного представителя:		данные отсутствуют

ДОКУМЕНТ ПОДПИСАН
ЭЛЕКТРОННОЙ ПОДПИСЬЮ
Сертификат: 00BB056B7401CB38D2B3576ACDC8425108
Владелец: ФЕДЕРАЛЬНАЯ СЛУЖБА ГОСУДАРСТВЕННОЙ РЕГИСТРАЦИИ, КАДАСТРА И КАРТОГРАФИИ
Действителен: с 27.06.2023 по 19.09.2024

полное наименование должности		инициалы, фамилия

Земельный участок
вид объекта недвижимости

Лист № 10 раздела 2	Всего листов раздела 2: 10	Всего разделов: 7	Всего листов выписки: 1210

06.12.2023г. № КУВИ-001/2023-273313032	
Кадастровый номер:	47:01:0000000:4(Единое землепользование)

11	Правопритязания и сведения о наличии поступивших, но не рассмотренных заявлений о проведении государственной регистрации права (перехода, прекращения права), ограничения права или обременения объекта недвижимости, сделки в отношении объекта недвижимости:	отсутствуют
11	Сведения о невозможности государственной регистрации перехода, прекращения, ограничения права на земельный участок из земель сельскохозяйственного назначения:	данные отсутствуют

ДОКУМЕНТ ПОДПИСАН
ЭЛЕКТРОННОЙ ПОДПИСЬЮ
Сертификат: 00BB056B7401CB38D2B3576ACDC8425108
Владелец: ФЕДЕРАЛЬНАЯ СЛУЖБА ГОСУДАРСТВЕННОЙ РЕГИСТРАЦИИ, КАДАСТРА И КАРТОГРАФИИ
Действителен: с 27.06.2023 по 19.09.2024

полное наименование должности		инициалы, фамилия

Выписка из Единого государственного реестра недвижимости об объекте недвижимости

Описание местоположения земельного участка

Земельный участок
вид объекта недвижимости

Лист № 1 раздела 3	Всего листов раздела 3: 146	Всего разделов: 7	Всего листов выписки: 1210

06.12.2023г. № КУВИ-001/2023-273313032	
Кадастровый номер:	47:01:0000000:4(Единое землепользование)

План (чертеж, схема) земельного участка

Масштаб 1:2000000	Условные обозначения:		

ДОКУМЕНТ ПОДПИСАН
ЭЛЕКТРОННОЙ ПОДПИСЬЮ
Сертификат: 00BB056B7401CB38D2B3576ACDC8425108
Владелец: ФЕДЕРАЛЬНАЯ СЛУЖБА ГОСУДАРСТВЕННОЙ РЕГИСТРАЦИИ, КАДАСТРА И КАРТОГРАФИИ
Действителен: с 27.06.2023 по 19.09.2024

полное наименование должности		инициалы, фамилия

Земельный участок
вид объекта недвижимости

Лист № 2 раздела 3	Всего листов раздела 3: 146	Всего разделов: 7	Всего листов выписки: 1210

06.12.2023г. № КУВИ-001/2023-273313032	
Кадастровый номер:	47:01:0000000:4(Единое землепользование)

Масштаб 1:20000	Условные обозначения:		

ДОКУМЕНТ ПОДПИСАН
ЭЛЕКТРОННОЙ ПОДПИСЬЮ
Сертификат: 00BB056B7401CB38D2B3576ACDC8425108
Владелец: ФЕДЕРАЛЬНАЯ СЛУЖБА ГОСУДАРСТВЕННОЙ РЕГИСТРАЦИИ, КАДАСТРА И КАРТОГРАФИИ
Действителен: с 27.06.2023 по 19.09.2024

полное наименование должности		инициалы, фамилия

Земельный участок
вид объекта недвижимости

Лист № 3 раздела 3	Всего листов раздела 3: 146	Всего разделов: 7	Всего листов выписки: 1210

06.12.2023г. № КУВИ-001/2023-273313032	
Кадастровый номер:	47:01:0000000:4(Единое землепользование)

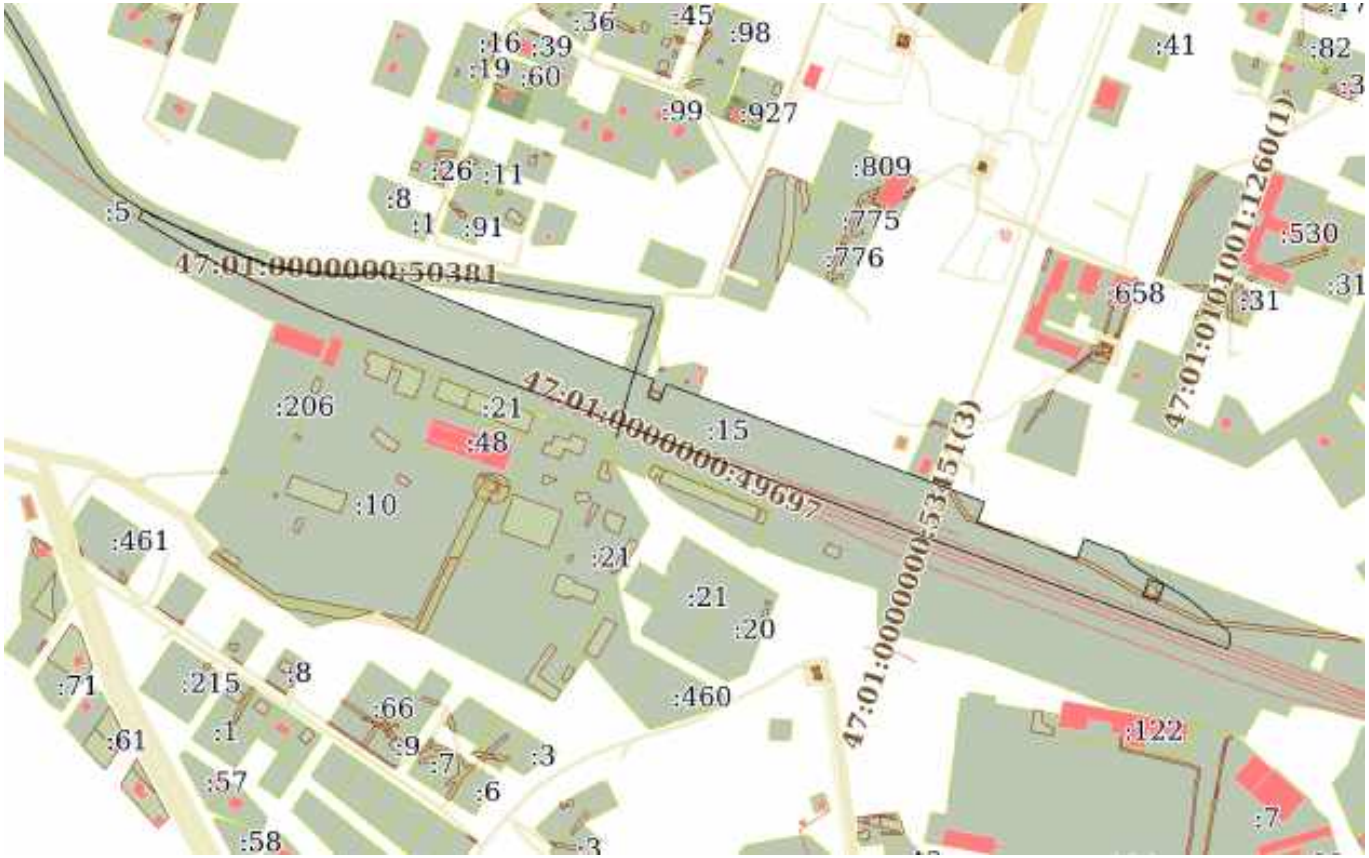

Масштаб 1:7000	Условные обозначения:		

полное наименование должности		инициалы, фамилия

ДОКУМЕНТ ПОДПИСАН
ЭЛЕКТРОННОЙ ПОДПИСЬЮ
Сертификат: 00BB056B7401CB38D2B3576ACDC8425108
Владелец: ФЕДЕРАЛЬНАЯ СЛУЖБА ГОСУДАРСТВЕННОЙ РЕГИСТРАЦИИ, КАДАСТРА И КАРТОГРАФИИ
Действителен: с 27.06.2023 по 19.09.2024

Земельный участок
вид объекта недвижимости

Лист № 4 раздела 3	Всего листов раздела 3: 146	Всего разделов: 7	Всего листов выписки: 1210

06.12.2023г. № КУВИ-001/2023-273313032	
Кадастровый номер:	47:01:0000000:4(Единое землепользование)

Масштаб 1:3000	Условные обозначения:		

ДОКУМЕНТ ПОДПИСАН
ЭЛЕКТРОННОЙ ПОДПИСЬЮ
Сертификат: 00BB056B7401CB38D2B3576ACDC8425108
Владелец: ФЕДЕРАЛЬНАЯ СЛУЖБА ГОСУДАРСТВЕННОЙ РЕГИСТРАЦИИ, КАДАСТРА И КАРТОГРАФИИ
Действителен: с 27.06.2023 по 19.09.2024

полное наименование должности		инициалы, фамилия

Земельный участок
вид объекта недвижимости

Лист № 5 раздела 3	Всего листов раздела 3: 146	Всего разделов: 7	Всего листов выписки: 1210

06.12.2023г. № КУВИ-001/2023-273313032	
Кадастровый номер:	47:01:0000000:4(Единое землепользование)

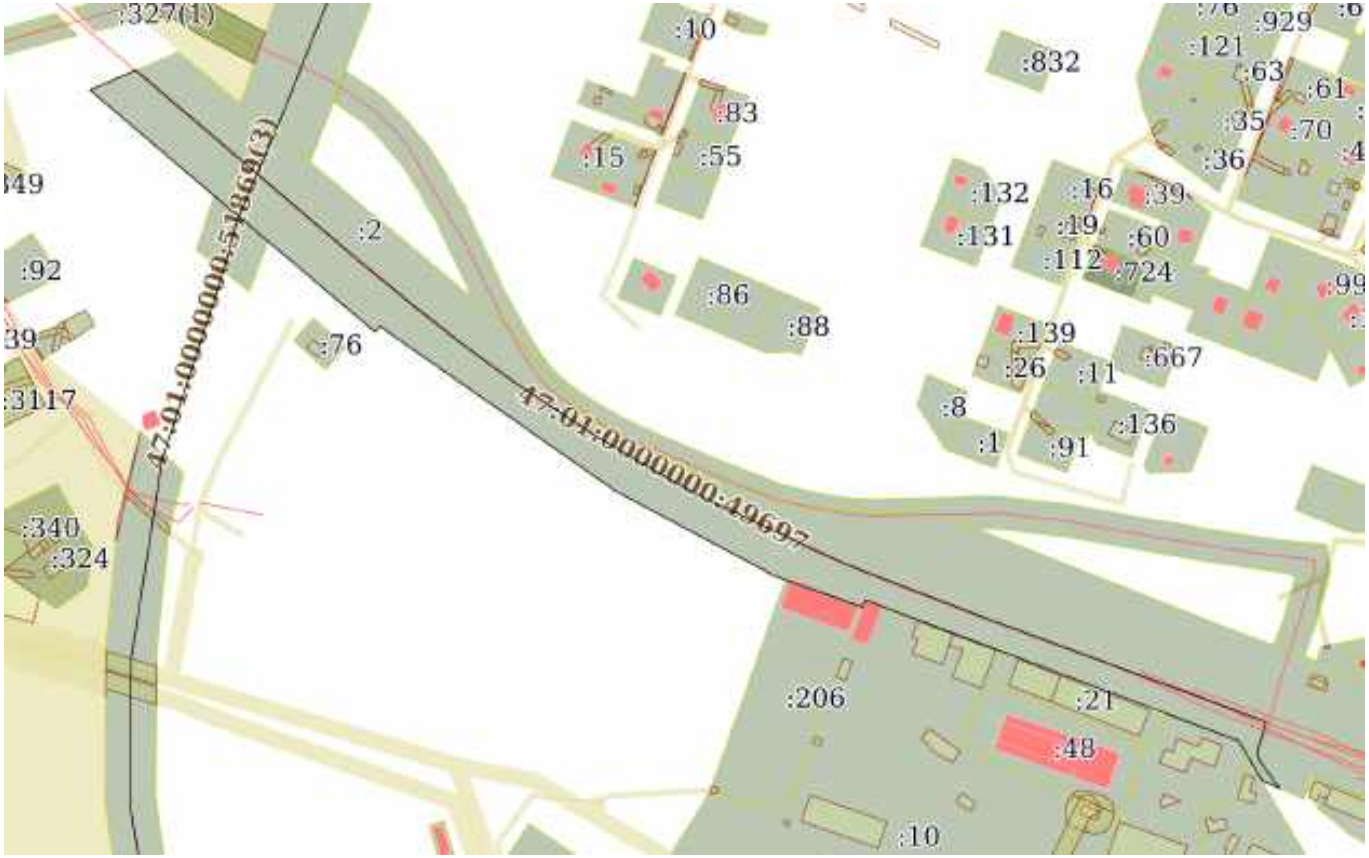

Масштаб 1:5000	Условные обозначения:		

полное наименование должности		инициалы, фамилия

ДОКУМЕНТ ПОДПИСАН
ЭЛЕКТРОННОЙ ПОДПИСЬЮ
Сертификат: 00BB056B7401CB38D2B3576ACDC8425108
Владелец: ФЕДЕРАЛЬНАЯ СЛУЖБА ГОСУДАРСТВЕННОЙ РЕГИСТРАЦИИ, КАДАСТРА И КАРТОГРАФИИ
Действителен: с 27.06.2023 по 19.09.2024

Земельный участок
вид объекта недвижимости

Лист № 6 раздела 3	Всего листов раздела 3: 146	Всего разделов: 7	Всего листов выписки: 1210

06.12.2023г. № КУВИ-001/2023-273313032	
Кадастровый номер:	47:01:0000000:4(Единое землепользование)

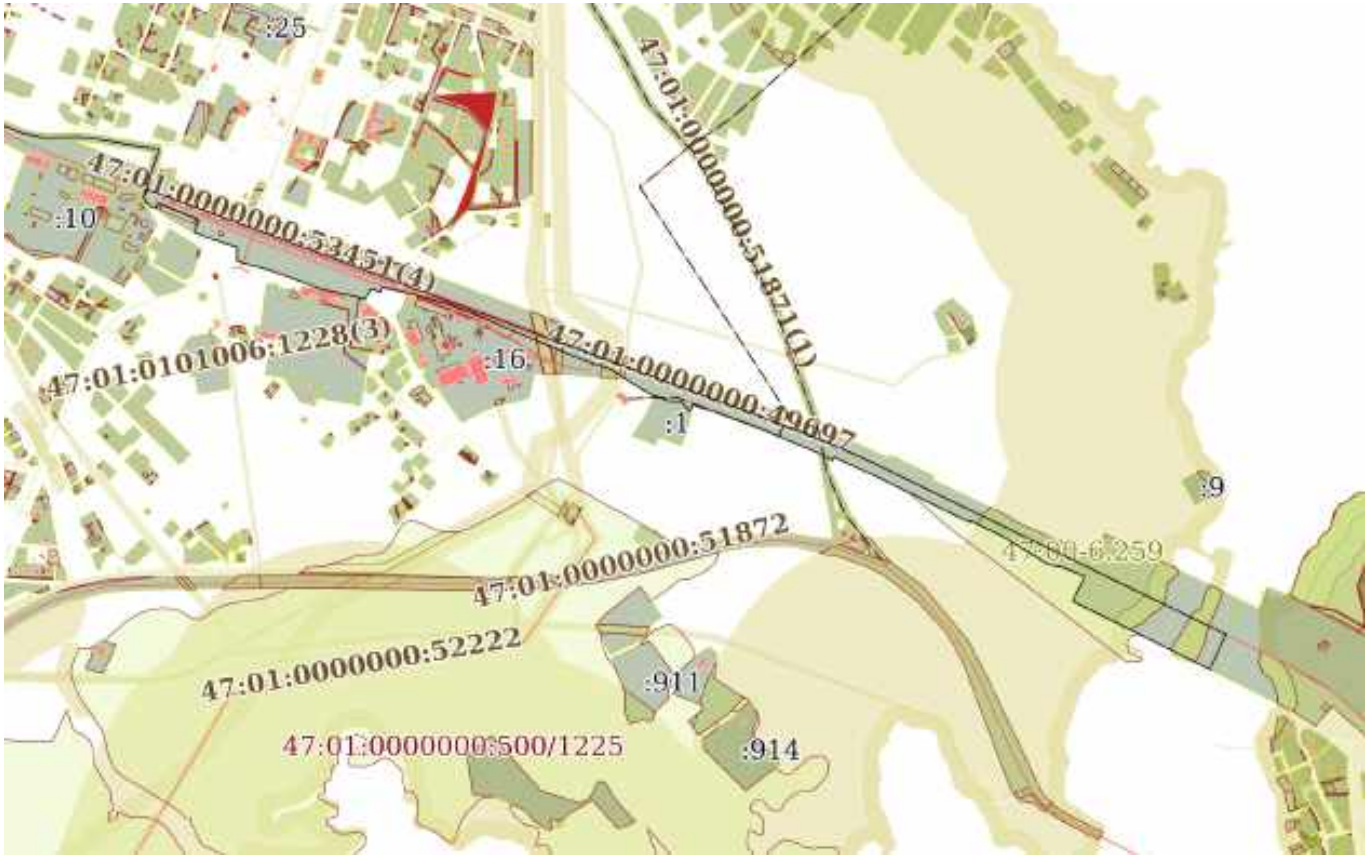

Масштаб 1:20000	Условные обозначения:		

полное наименование должности	ДОКУМЕНТ ПОДПИСАН ЭЛЕКТРОННОЙ ПОДПИСЬЮ Сертификат: 00BB056B7401CB38D2B3576ACDC8425108 Владелец: ФЕДЕРАЛЬНАЯ СЛУЖБА ГОСУДАРСТВЕННОЙ РЕГИСТРАЦИИ, КАДАСТРА И КАРТОГРАФИИ Действителен: с 27.06.2023 по 19.09.2024	инициалы, фамилия

Земельный участок
вид объекта недвижимости

Лист № 7 раздела 3	Всего листов раздела 3: 146	Всего разделов: 7	Всего листов выписки: 1210

06.12.2023г. № КУВИ-001/2023-273313032	
Кадастровый номер:	47:01:0000000:4(Единое землепользование)

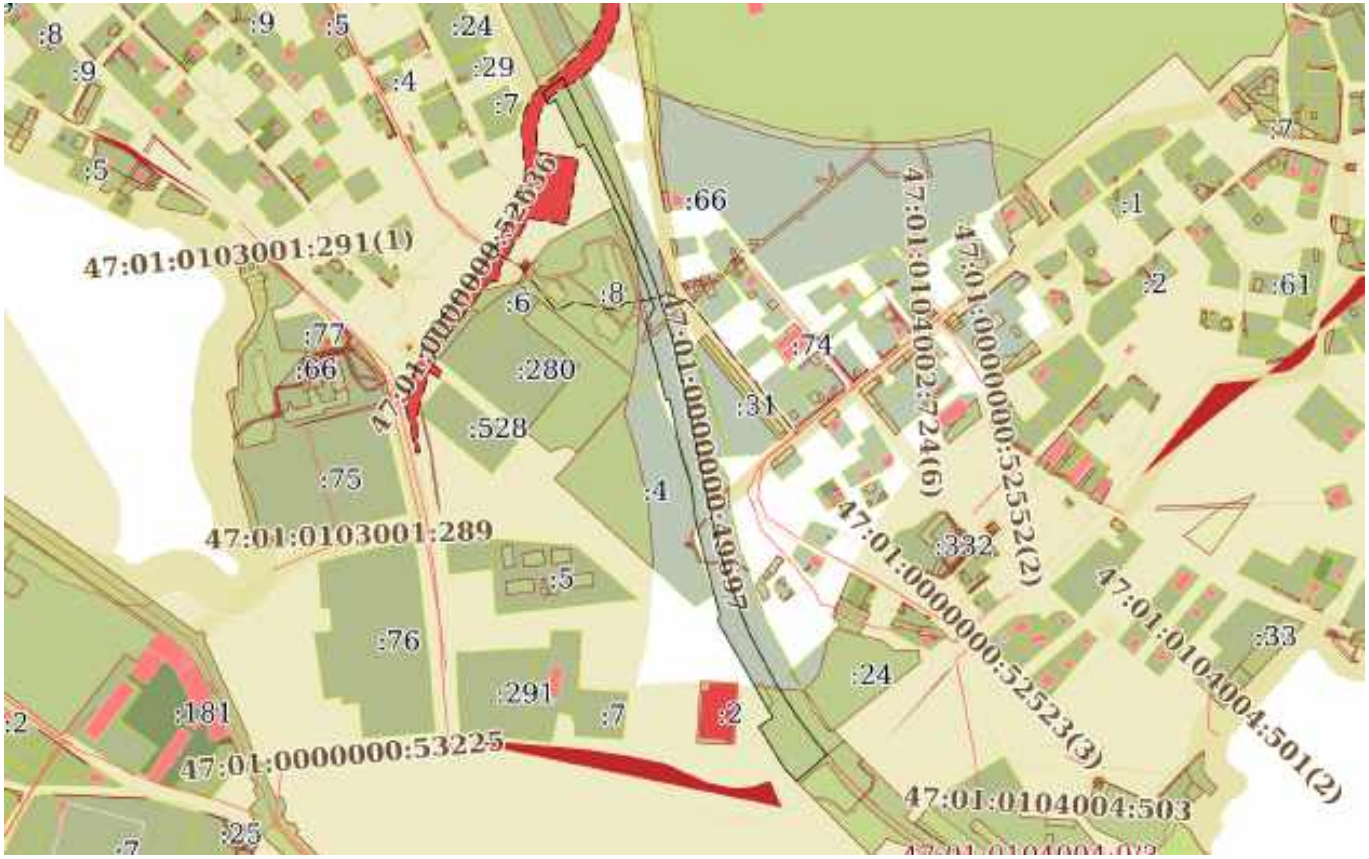

Масштаб 1:9000	Условные обозначения:		

ДОКУМЕНТ ПОДПИСАН
ЭЛЕКТРОННОЙ ПОДПИСЬЮ
Сертификат: 00BB056B7401CB38D2B3576ACDC8425108
Владелец: ФЕДЕРАЛЬНАЯ СЛУЖБА ГОСУДАРСТВЕННОЙ РЕГИСТРАЦИИ, КАДАСТРА И КАРТОГРАФИИ
Действителен: с 27.06.2023 по 19.09.2024

полное наименование должности		инициалы, фамилия

Земельный участок
вид объекта недвижимости

Лист № 8 раздела 3	Всего листов раздела 3: 146	Всего разделов: 7	Всего листов выписки: 1210

06.12.2023г. № КУВИ-001/2023-273313032	
Кадастровый номер:	47:01:0000000:4(Единое землепользование)

Масштаб 1:4000	Условные обозначения:		

полное наименование должности		инициалы, фамилия

ДОКУМЕНТ ПОДПИСАН
ЭЛЕКТРОННОЙ ПОДПИСЬЮ
Сертификат: 00BB056B7401CB38D2B3576ACDC8425108
Владелец: ФЕДЕРАЛЬНАЯ СЛУЖБА ГОСУДАРСТВЕННОЙ РЕГИСТРАЦИИ, КАДАСТРА И КАРТОГРАФИИ
Действителен: с 27.06.2023 по 19.09.2024

Земельный участок
вид объекта недвижимости

Лист № 9 раздела 3	Всего листов раздела 3: 146	Всего разделов: 7	Всего листов выписки: 1210

06.12.2023г. № КУВИ-001/2023-273313032	
Кадастровый номер:	47:01:0000000:4(Единое землепользование)

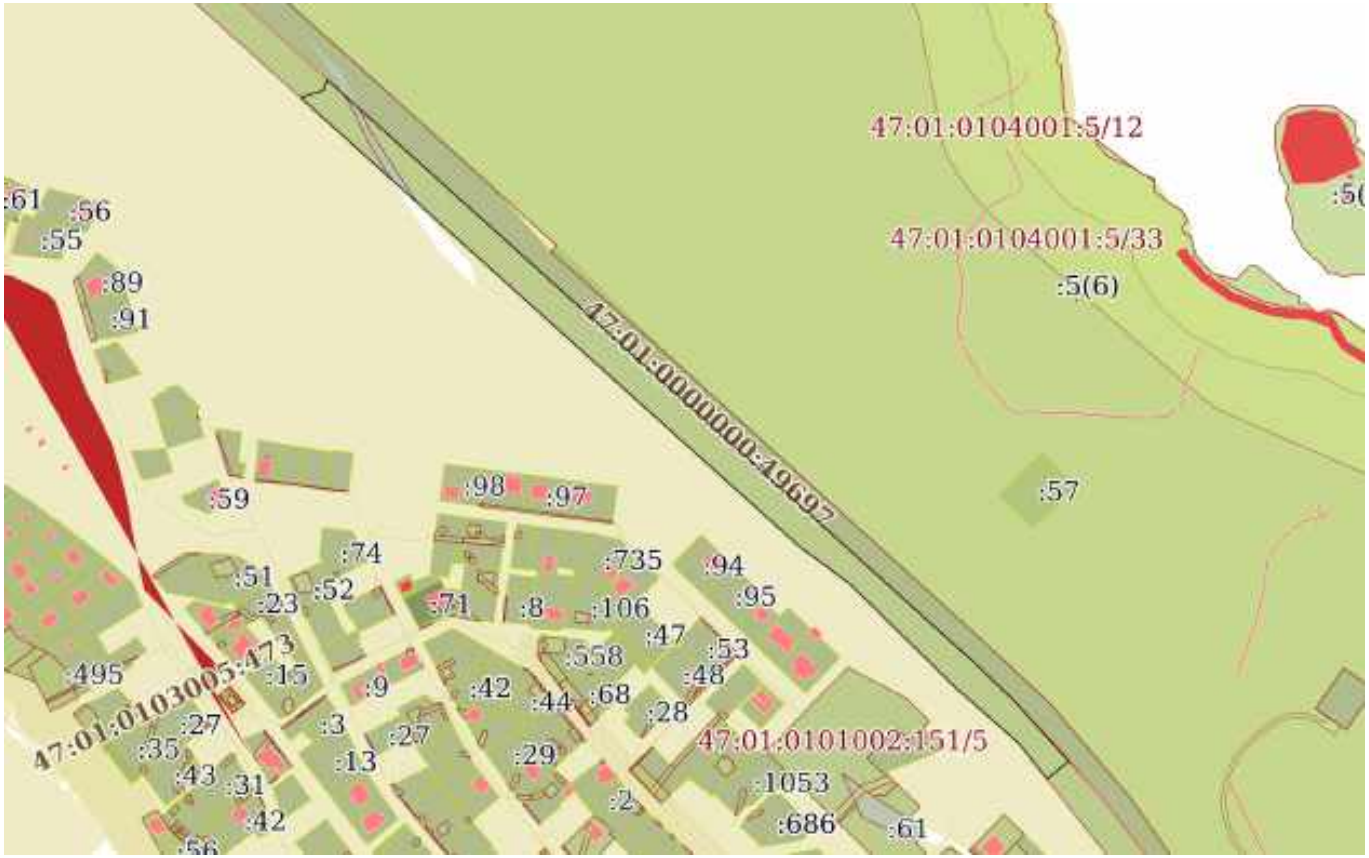

Масштаб 1:6000	Условные обозначения:		

ДОКУМЕНТ ПОДПИСАН
ЭЛЕКТРОННОЙ ПОДПИСЬЮ
Сертификат: 00BB056B7401CB38D2B3576ACDC8425108
Владелец: ФЕДЕРАЛЬНАЯ СЛУЖБА ГОСУДАРСТВЕННОЙ РЕГИСТРАЦИИ, КАДАСТРА И КАРТОГРАФИИ
Действителен: с 27.06.2023 по 19.09.2024

полное наименование должности		инициалы, фамилия

Земельный участок
вид объекта недвижимости

Лист № 10 раздела 3	Всего листов раздела 3: 146	Всего разделов: 7	Всего листов выписки: 1210

06.12.2023г. № КУВИ-001/2023-273313032	
Кадастровый номер:	47:01:0000000:4(Единое землепользование)

Масштаб 1:7000	Условные обозначения:		

ДОКУМЕНТ ПОДПИСАН
ЭЛЕКТРОННОЙ ПОДПИСЬЮ
Сертификат: 00BB056B7401CB38D2B3576ACDC8425108
Владелец: ФЕДЕРАЛЬНАЯ СЛУЖБА ГОСУДАРСТВЕННОЙ РЕГИСТРАЦИИ, КАДАСТРА И КАРТОГРАФИИ
Действителен: с 27.06.2023 по 19.09.2024

полное наименование должности		инициалы, фамилия

Земельный участок
вид объекта недвижимости

Лист № 11 раздела 3	Всего листов раздела 3: 146	Всего разделов: 7	Всего листов выписки: 1210

06.12.2023г. № КУВИ-001/2023-273313032	
Кадастровый номер:	47:01:0000000:4(Единое землепользование)

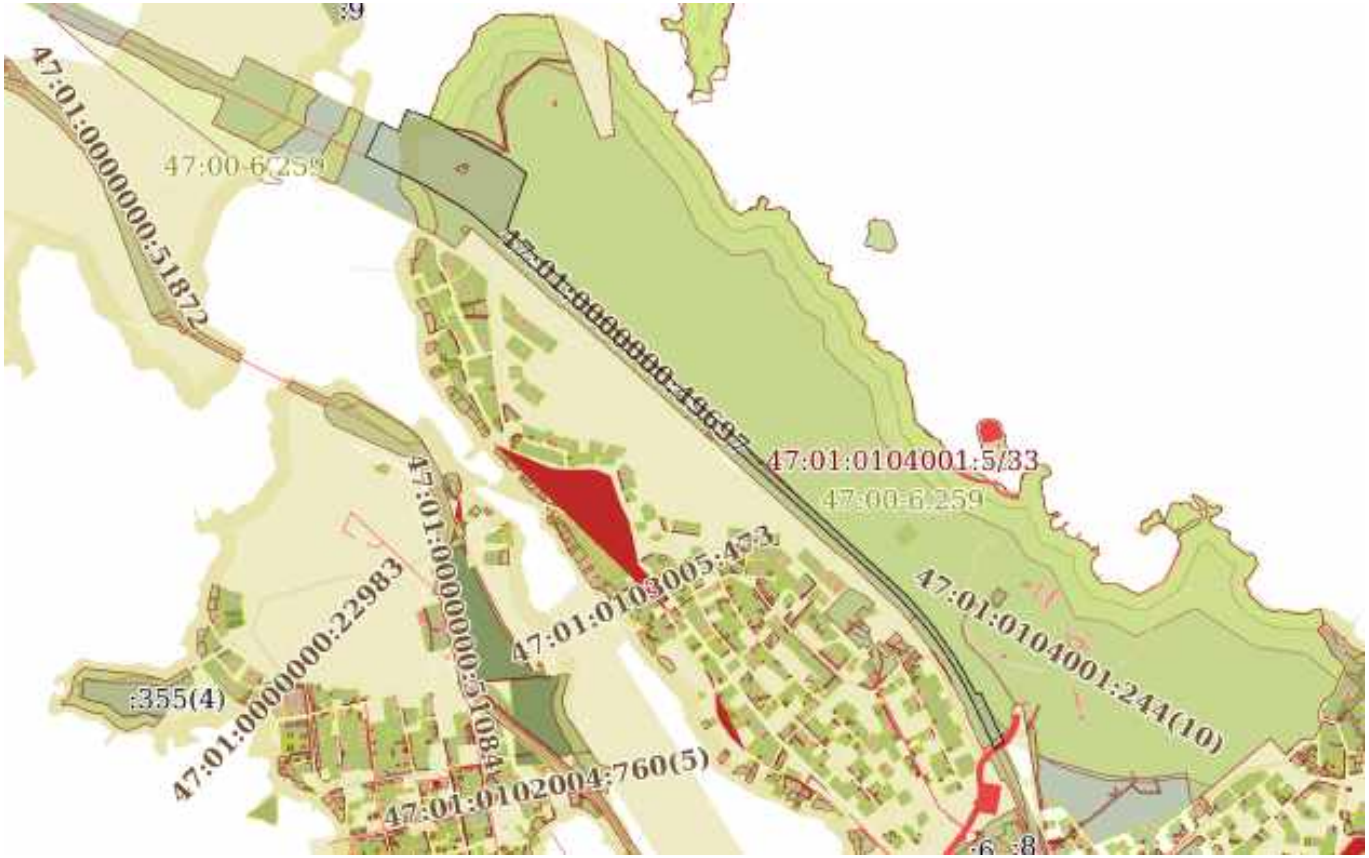

Масштаб 1:20000	Условные обозначения:		

ДОКУМЕНТ ПОДПИСАН
ЭЛЕКТРОННОЙ ПОДПИСЬЮ
Сертификат: 00BB056B7401CB38D2B3576ACDC8425108
Владелец: ФЕДЕРАЛЬНАЯ СЛУЖБА ГОСУДАРСТВЕННОЙ РЕГИСТРАЦИИ, КАДАСТРА И КАРТОГРАФИИ
Действителен: с 27.06.2023 по 19.09.2024

полное наименование должности		инициалы, фамилия

Земельный участок
вид объекта недвижимости

Лист № 12 раздела 3	Всего листов раздела 3: 146	Всего разделов: 7	Всего листов выписки: 1210

06.12.2023г. № КУВИ-001/2023-273313032	
Кадастровый номер:	47:01:0000000:4(Единое землепользование)

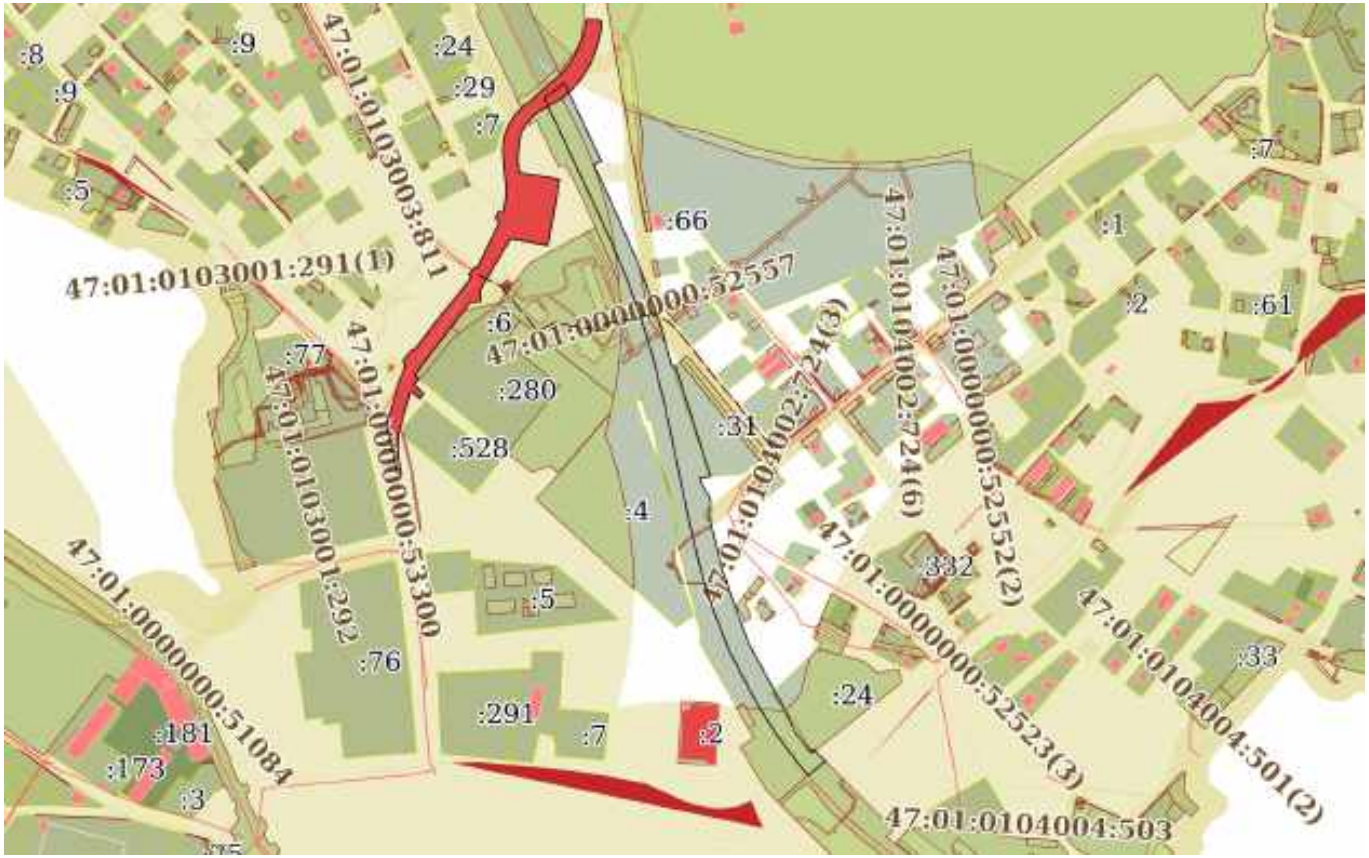

Масштаб 1:9000	Условные обозначения:		

ДОКУМЕНТ ПОДПИСАН
ЭЛЕКТРОННОЙ ПОДПИСЬЮ
Сертификат: 00BB056B7401CB38D2B3576ACDC8425108
Владелец: ФЕДЕРАЛЬНАЯ СЛУЖБА ГОСУДАРСТВЕННОЙ РЕГИСТРАЦИИ, КАДАСТРА И КАРТОГРАФИИ
Действителен: с 27.06.2023 по 19.09.2024

полное наименование должности		инициалы, фамилия

Земельный участок
вид объекта недвижимости

Лист № 13 раздела 3	Всего листов раздела 3: 146	Всего разделов: 7	Всего листов выписки: 1210

06.12.2023г. № КУВИ-001/2023-273313032	
Кадастровый номер:	47:01:0000000:4(Единое землепользование)

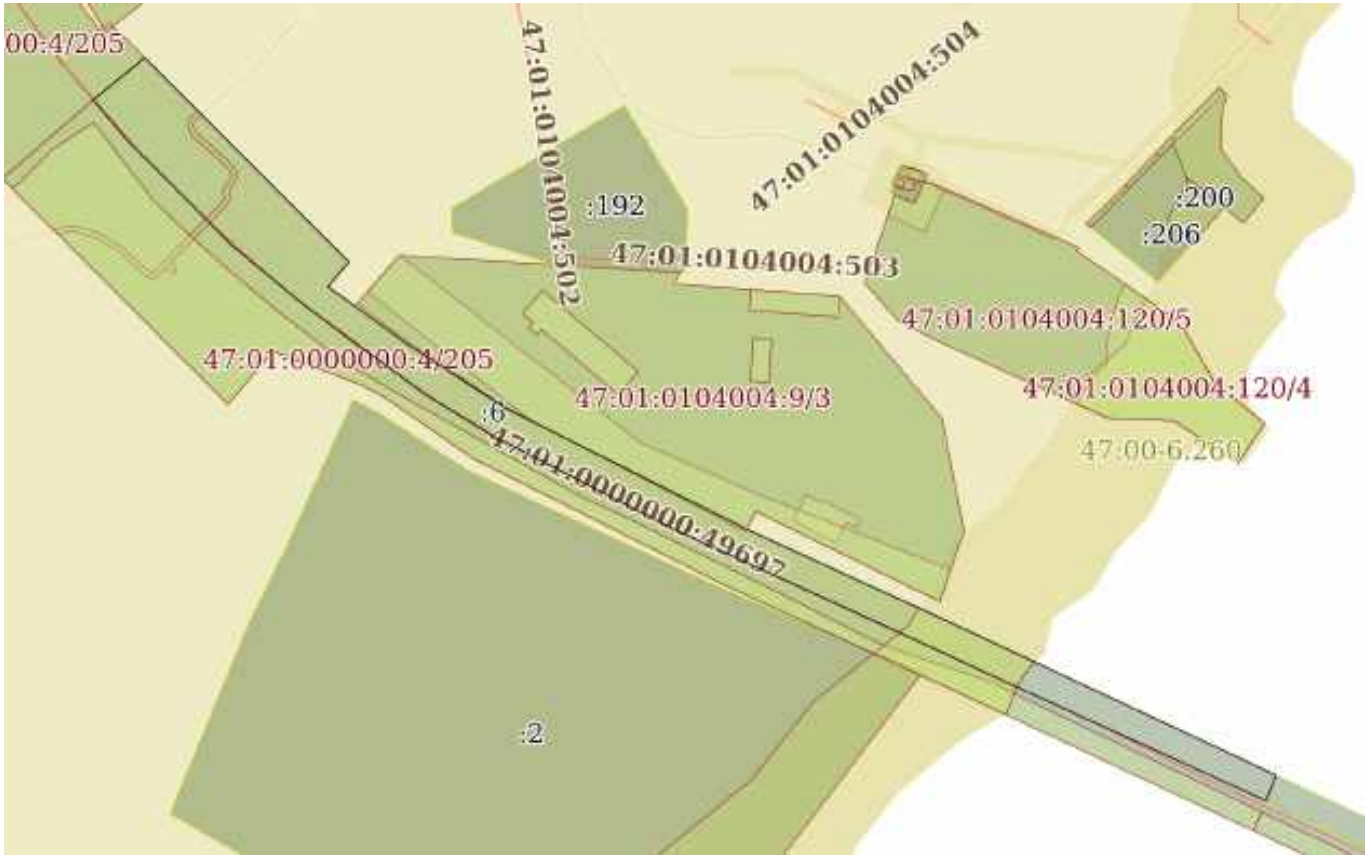

Масштаб 1:3000	Условные обозначения:		

ДОКУМЕНТ ПОДПИСАН
ЭЛЕКТРОННОЙ ПОДПИСЬЮ
Сертификат: 00BB056B7401CB38D2B3576ACDC8425108
Владелец: ФЕДЕРАЛЬНАЯ СЛУЖБА ГОСУДАРСТВЕННОЙ РЕГИСТРАЦИИ, КАДАСТРА И КАРТОГРАФИИ
Действителен: с 27.06.2023 по 19.09.2024

полное наименование должности		инициалы, фамилия

Земельный участок
вид объекта недвижимости

Лист № 14 раздела 3	Всего листов раздела 3: 146	Всего разделов: 7	Всего листов выписки: 1210

06.12.2023г. № КУВИ-001/2023-273313032	
Кадастровый номер:	47:01:0000000:4(Единое землепользование)

Масштаб 1:4000	Условные обозначения:		

ДОКУМЕНТ ПОДПИСАН
ЭЛЕКТРОННОЙ ПОДПИСЬЮ
Сертификат: 00BB056B7401CB38D2B3576ACDC8425108
Владелец: ФЕДЕРАЛЬНАЯ СЛУЖБА ГОСУДАРСТВЕННОЙ РЕГИСТРАЦИИ, КАДАСТРА И КАРТОГРАФИИ
Действителен: с 27.06.2023 по 19.09.2024

полное наименование должности		инициалы, фамилия

Земельный участок
вид объекта недвижимости

Лист № 15 раздела 3	Всего листов раздела 3: 146	Всего разделов: 7	Всего листов выписки: 1210

06.12.2023г. № КУВИ-001/2023-273313032	
Кадастровый номер:	47:01:0000000:4(Единое землепользование)

Масштаб 1:20000	Условные обозначения:		

ДОКУМЕНТ ПОДПИСАН
ЭЛЕКТРОННОЙ ПОДПИСЬЮ
Сертификат: 00BB056B7401CB38D2B3576ACDC8425108
Владелец: ФЕДЕРАЛЬНАЯ СЛУЖБА ГОСУДАРСТВЕННОЙ РЕГИСТРАЦИИ, КАДАСТРА И КАРТОГРАФИИ
Действителен: с 27.06.2023 по 19.09.2024

полное наименование должности		инициалы, фамилия

Земельный участок
вид объекта недвижимости

Лист № 16 раздела 3	Всего листов раздела 3: 146	Всего разделов: 7	Всего листов выписки: 1210

06.12.2023г. № КУВИ-001/2023-273313032	
Кадастровый номер:	47:01:0000000:4(Единое землепользование)

Масштаб 1:20000	Условные обозначения:		

ДОКУМЕНТ ПОДПИСАН
ЭЛЕКТРОННОЙ ПОДПИСЬЮ
Сертификат: 00BB056B7401CB38D2B3576ACDC8425108
Владелец: ФЕДЕРАЛЬНАЯ СЛУЖБА ГОСУДАРСТВЕННОЙ РЕГИСТРАЦИИ, КАДАСТРА И КАРТОГРАФИИ
Действителен: с 27.06.2023 по 19.09.2024

полное наименование должности		инициалы, фамилия

Земельный участок
вид объекта недвижимости

Лист № 17 раздела 3	Всего листов раздела 3: 146	Всего разделов: 7	Всего листов выписки: 1210

06.12.2023г. № КУВИ-001/2023-273313032	
Кадастровый номер:	47:01:0000000:4(Единое землепользование)

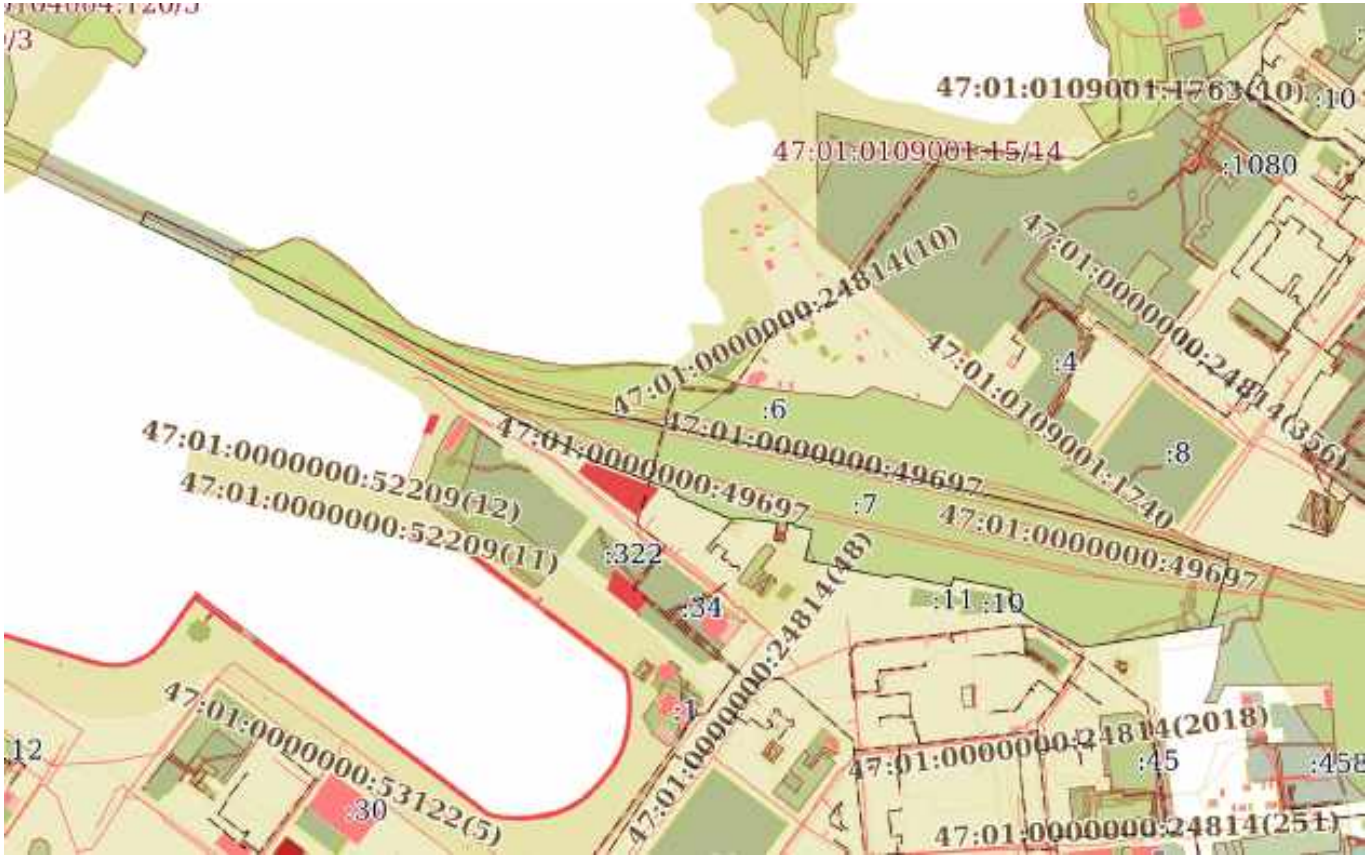

Масштаб 1:7000	Условные обозначения:		

ДОКУМЕНТ ПОДПИСАН
ЭЛЕКТРОННОЙ ПОДПИСЬЮ
Сертификат: 00BB056B7401CB38D2B3576ACDC8425108
Владелец: ФЕДЕРАЛЬНАЯ СЛУЖБА ГОСУДАРСТВЕННОЙ РЕГИСТРАЦИИ, КАДАСТРА И КАРТОГРАФИИ
Действителен: с 27.06.2023 по 19.09.2024

полное наименование должности		инициалы, фамилия

Земельный участок
вид объекта недвижимости

Лист № 18 раздела 3	Всего листов раздела 3: 146	Всего разделов: 7	Всего листов выписки: 1210

06.12.2023г. № КУВИ-001/2023-273313032	
Кадастровый номер:	47:01:0000000:4(Единое землепользование)

Масштаб 1:6000	Условные обозначения:		

ДОКУМЕНТ ПОДПИСАН
ЭЛЕКТРОННОЙ ПОДПИСЬЮ
Сертификат: 00BB056B7401CB38D2B3576ACDC8425108
Владелец: ФЕДЕРАЛЬНАЯ СЛУЖБА ГОСУДАРСТВЕННОЙ РЕГИСТРАЦИИ, КАДАСТРА И КАРТОГРАФИИ
Действителен: с 27.06.2023 по 19.09.2024

полное наименование должности		инициалы, фамилия

Земельный участок
вид объекта недвижимости

Лист № 19 раздела 3	Всего листов раздела 3: 146	Всего разделов: 7	Всего листов выписки: 1210

06.12.2023г. № КУВИ-001/2023-273313032	
Кадастровый номер:	47:01:0000000:4(Единое землепользование)

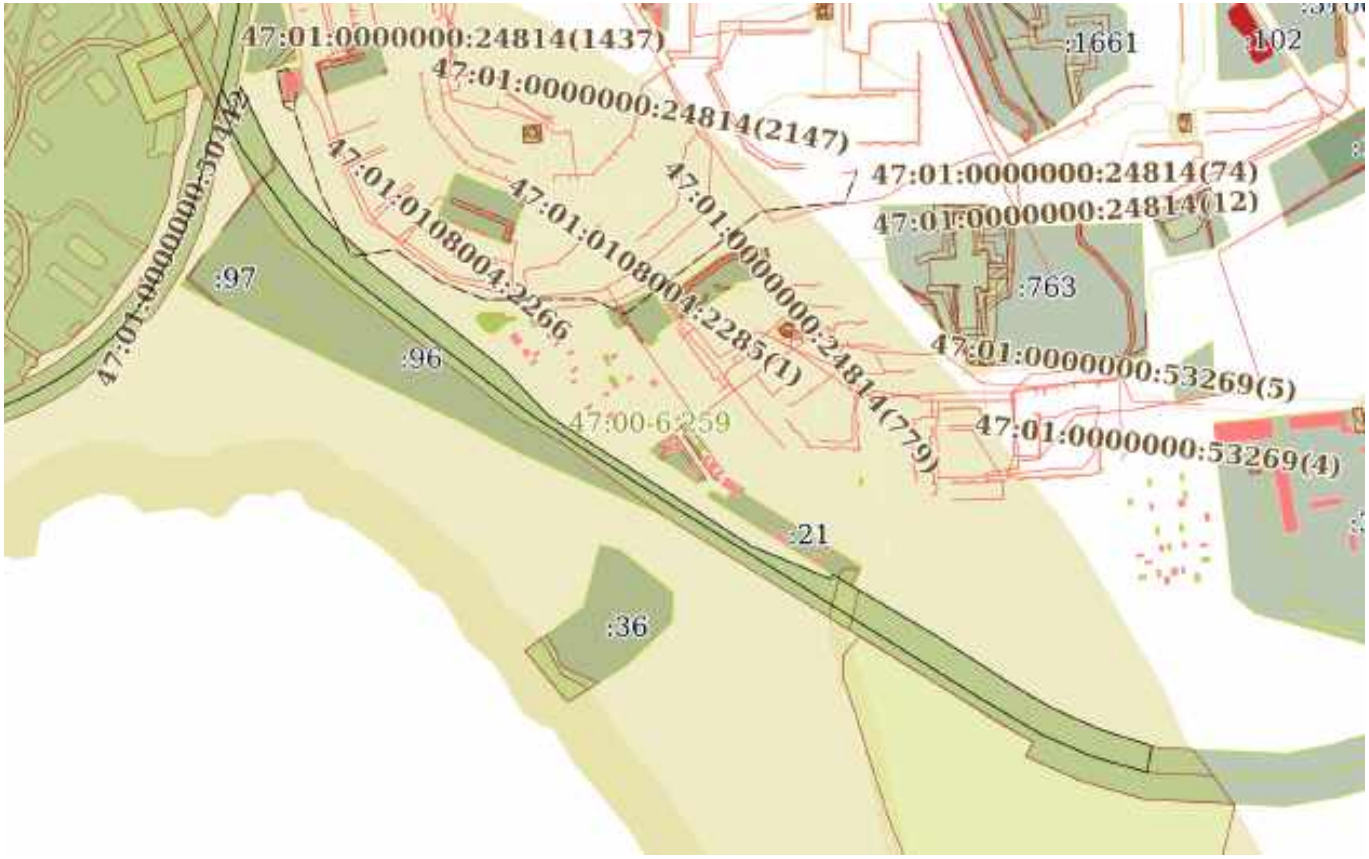

Масштаб 1:7000	Условные обозначения:		

полное наименование должности		инициалы, фамилия

ДОКУМЕНТ ПОДПИСАН
ЭЛЕКТРОННОЙ ПОДПИСЬЮ
Сертификат: 00BB056B7401CB38D2B3576ACDC8425108
Владелец: ФЕДЕРАЛЬНАЯ СЛУЖБА ГОСУДАРСТВЕННОЙ РЕГИСТРАЦИИ, КАДАСТРА И КАРТОГРАФИИ
Действителен: с 27.06.2023 по 19.09.2024

Земельный участок
вид объекта недвижимости

Лист № 20 раздела 3	Всего листов раздела 3: 146	Всего разделов: 7	Всего листов выписки: 1210

06.12.2023г. № КУВИ-001/2023-273313032	
Кадастровый номер:	47:01:0000000:4(Единое землепользование)

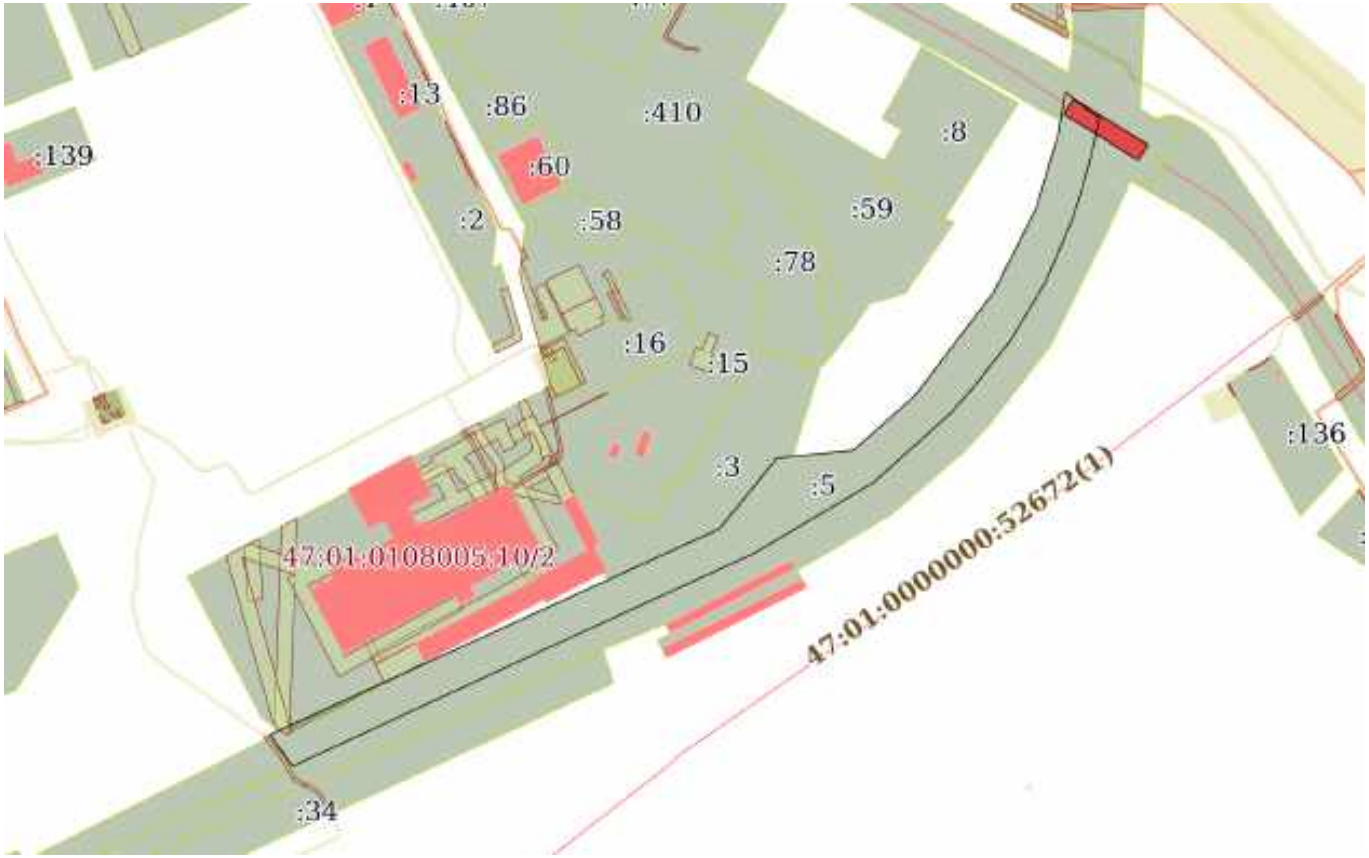

Масштаб 1:5000	Условные обозначения:		

ДОКУМЕНТ ПОДПИСАН
ЭЛЕКТРОННОЙ ПОДПИСЬЮ
Сертификат: 00BB056B7401CB38D2B3576ACDC8425108
Владелец: ФЕДЕРАЛЬНАЯ СЛУЖБА ГОСУДАРСТВЕННОЙ РЕГИСТРАЦИИ, КАДАСТРА И КАРТОГРАФИИ
Действителен: с 27.06.2023 по 19.09.2024

полное наименование должности		инициалы, фамилия

Земельный участок
вид объекта недвижимости

Лист № 21 раздела 3	Всего листов раздела 3: 146	Всего разделов: 7	Всего листов выписки: 1210

06.12.2023г. № КУВИ-001/2023-273313032	
Кадастровый номер:	47:01:0000000:4(Единое землепользование)

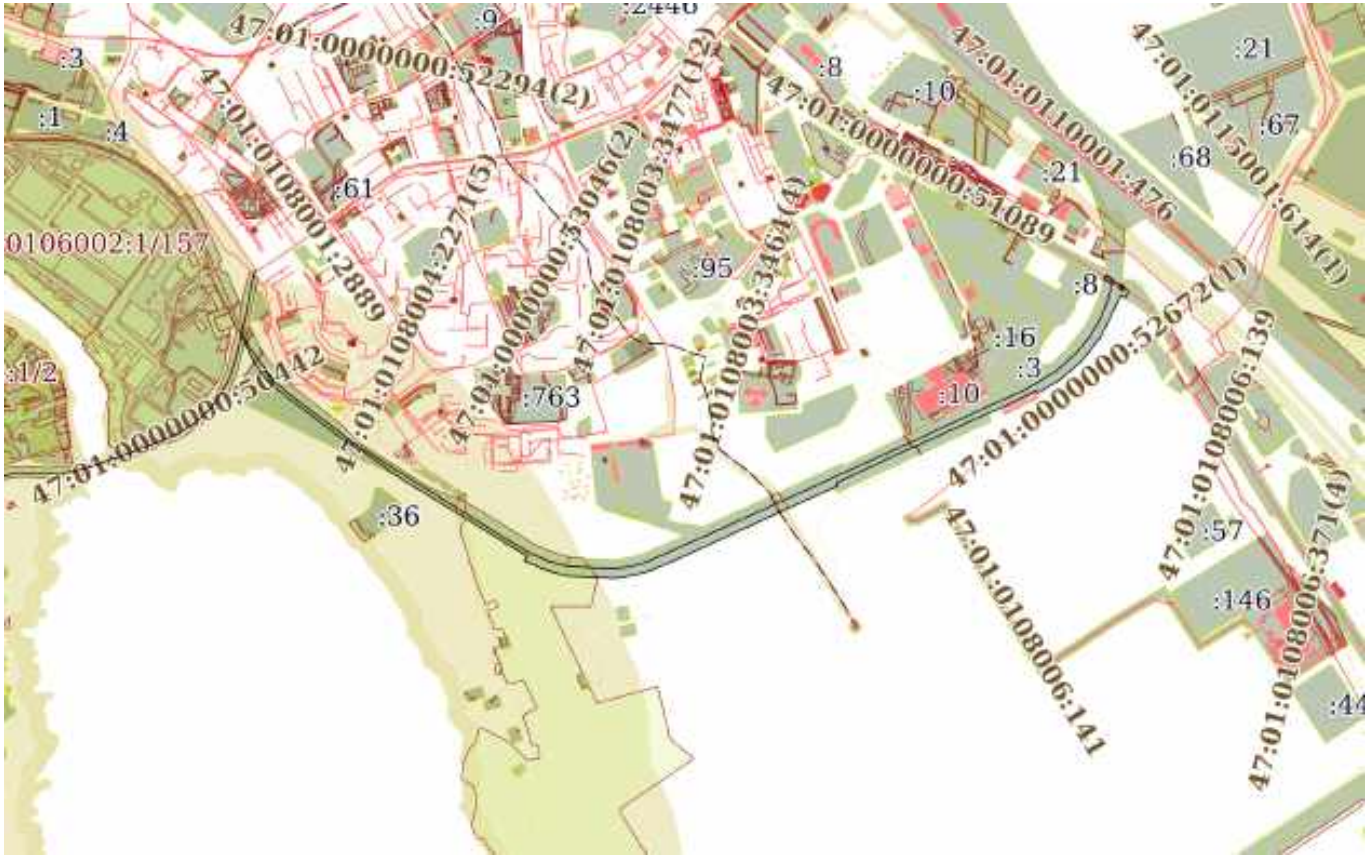

Масштаб 1:20000	Условные обозначения:		

полное наименование должности		инициалы, фамилия

ДОКУМЕНТ ПОДПИСАН
ЭЛЕКТРОННОЙ ПОДПИСЬЮ
Сертификат: 00BB056B7401CB38D2B3576ACDC8425108
Владелец: ФЕДЕРАЛЬНАЯ СЛУЖБА ГОСУДАРСТВЕННОЙ РЕГИСТРАЦИИ, КАДАСТРА И КАРТОГРАФИИ
Действителен: с 27.06.2023 по 19.09.2024

Земельный участок
вид объекта недвижимости

Лист № 22 раздела 3	Всего листов раздела 3: 146	Всего разделов: 7	Всего листов выписки: 1210

06.12.2023г. № КУВИ-001/2023-273313032	
Кадастровый номер:	47:01:0000000:4(Единое землепользование)

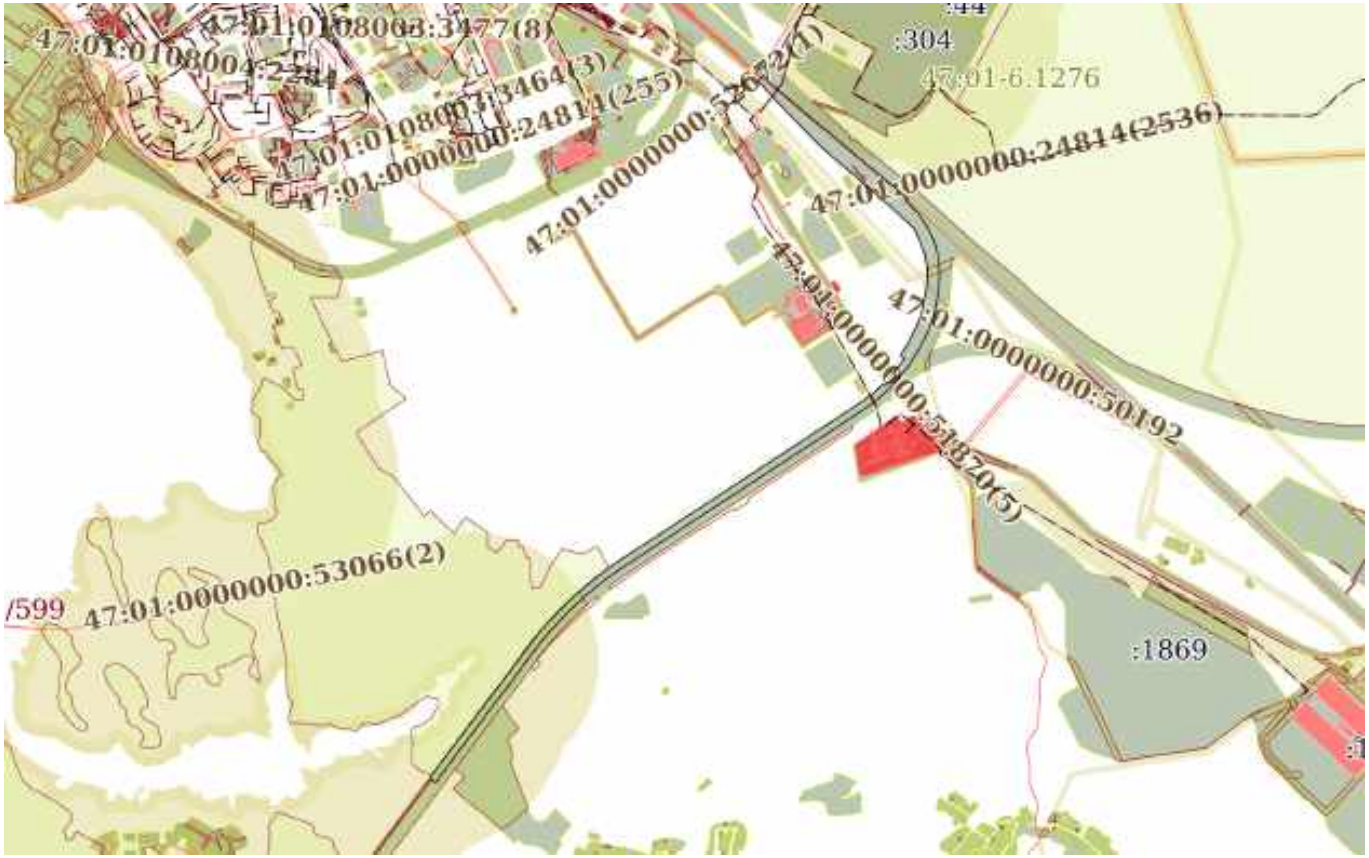

Масштаб 1:30000	Условные обозначения:		

полное наименование должности		инициалы, фамилия

ДОКУМЕНТ ПОДПИСАН
ЭЛЕКТРОННОЙ ПОДПИСЬЮ
Сертификат: 00BB056B7401CB38D2B3576ACDC8425108
Владелец: ФЕДЕРАЛЬНАЯ СЛУЖБА ГОСУДАРСТВЕННОЙ РЕГИСТРАЦИИ, КАДАСТРА И КАРТОГРАФИИ
Действителен: с 27.06.2023 по 19.09.2024

Земельный участок
вид объекта недвижимости

Лист № 23 раздела 3	Всего листов раздела 3: 146	Всего разделов: 7	Всего листов выписки: 1210

06.12.2023г. № КУВИ-001/2023-273313032	
Кадастровый номер:	47:01:0000000:4(Единое землепользование)

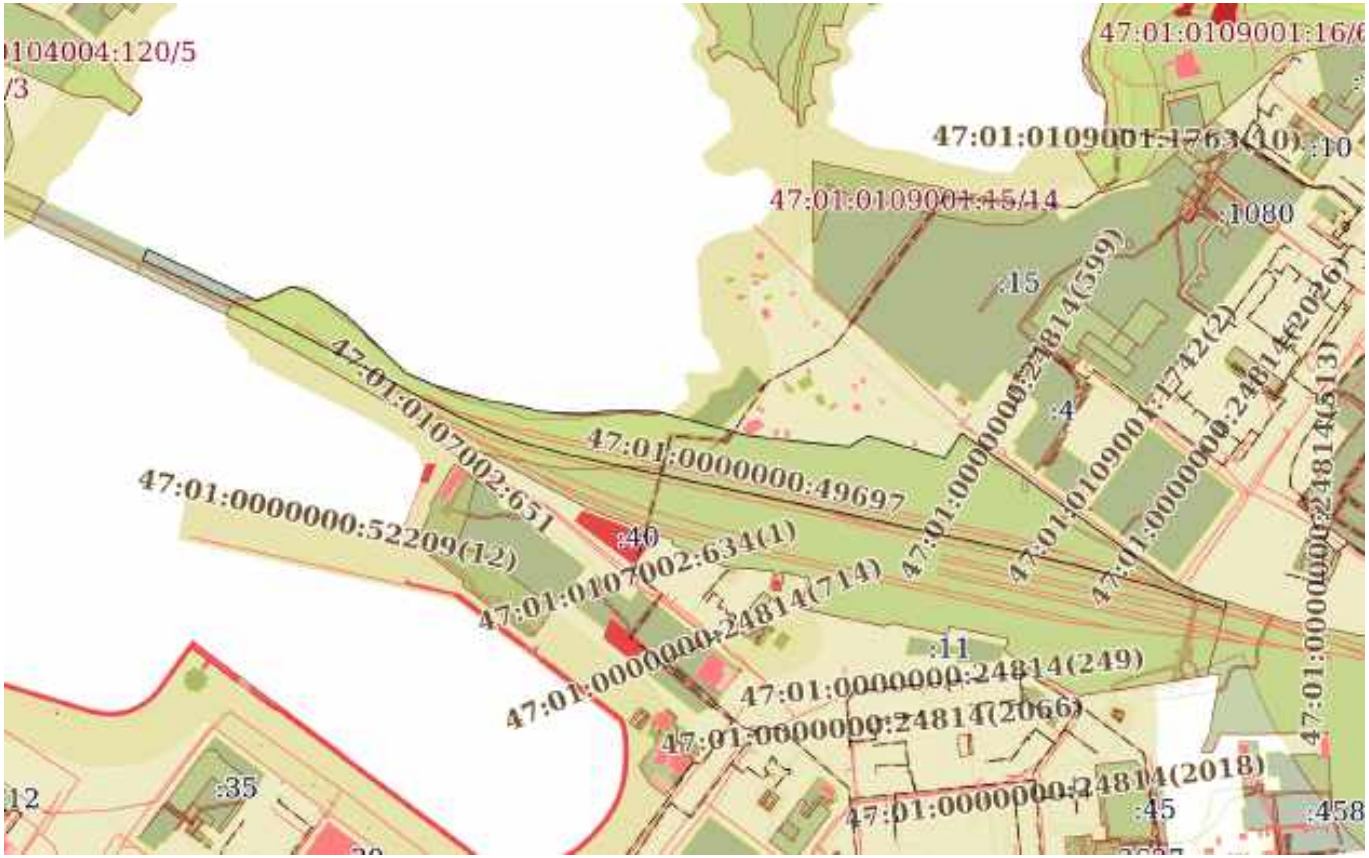

Масштаб 1:7000	Условные обозначения:		

ДОКУМЕНТ ПОДПИСАН
ЭЛЕКТРОННОЙ ПОДПИСЬЮ
Сертификат: 00BB056B7401CB38D2B3576ACDC8425108
Владелец: ФЕДЕРАЛЬНАЯ СЛУЖБА ГОСУДАРСТВЕННОЙ РЕГИСТРАЦИИ, КАДАСТРА И КАРТОГРАФИИ
Действителен: с 27.06.2023 по 19.09.2024

полное наименование должности		инициалы, фамилия

Земельный участок
вид объекта недвижимости

Лист № 24 раздела 3	Всего листов раздела 3: 146	Всего разделов: 7	Всего листов выписки: 1210

06.12.2023г. № КУВИ-001/2023-273313032	
Кадастровый номер:	47:01:0000000:4(Единое землепользование)

Масштаб 1:7000	Условные обозначения:		

полное наименование должности		инициалы, фамилия

ДОКУМЕНТ ПОДПИСАН
ЭЛЕКТРОННОЙ ПОДПИСЬЮ
Сертификат: 00BB056B7401CB38D2B3576ACDC8425108
Владелец: ФЕДЕРАЛЬНАЯ СЛУЖБА ГОСУДАРСТВЕННОЙ РЕГИСТРАЦИИ, КАДАСТРА И КАРТОГРАФИИ
Действителен: с 27.06.2023 по 19.09.2024

Земельный участок
вид объекта недвижимости

Лист № 25 раздела 3	Всего листов раздела 3: 146	Всего разделов: 7	Всего листов выписки: 1210

06.12.2023г. № КУВИ-001/2023-273313032	
Кадастровый номер:	47:01:0000000:4(Единое землепользование)

Масштаб 1:5000	Условные обозначения:		

ДОКУМЕНТ ПОДПИСАН
ЭЛЕКТРОННОЙ ПОДПИСЬЮ
Сертификат: 00BB056B7401CB38D2B3576ACDC8425108
Владелец: ФЕДЕРАЛЬНАЯ СЛУЖБА ГОСУДАРСТВЕННОЙ РЕГИСТРАЦИИ, КАДАСТРА И КАРТОГРАФИИ
Действителен: с 27.06.2023 по 19.09.2024

полное наименование должности		инициалы, фамилия

Земельный участок
вид объекта недвижимости

Лист № 26 раздела 3	Всего листов раздела 3: 146	Всего разделов: 7	Всего листов выписки: 1210

06.12.2023г. № КУВИ-001/2023-273313032	
Кадастровый номер:	47:01:0000000:4(Единое землепользование)

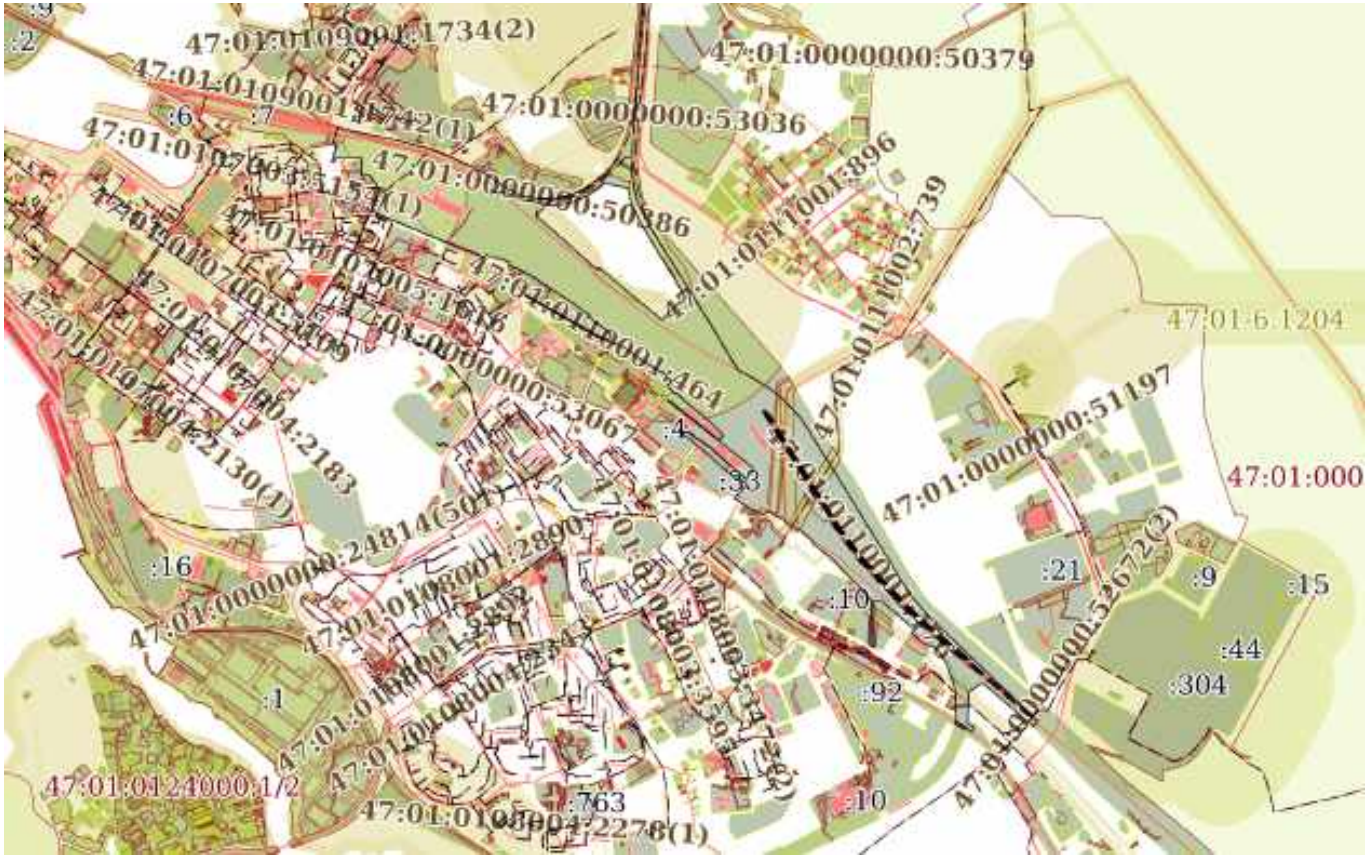

Масштаб 1:30000	Условные обозначения:		

ДОКУМЕНТ ПОДПИСАН
ЭЛЕКТРОННОЙ ПОДПИСЬЮ
Сертификат: 00BB056B7401CB38D2B3576ACDC8425108
Владелец: ФЕДЕРАЛЬНАЯ СЛУЖБА ГОСУДАРСТВЕННОЙ РЕГИСТРАЦИИ, КАДАСТРА И КАРТОГРАФИИ
Действителен: с 27.06.2023 по 19.09.2024

полное наименование должности		инициалы, фамилия

Земельный участок
вид объекта недвижимости

Лист № 27 раздела 3	Всего листов раздела 3: 146	Всего разделов: 7	Всего листов выписки: 1210

06.12.2023г. № КУВИ-001/2023-273313032	
Кадастровый номер:	47:01:0000000:4(Единое землепользование)

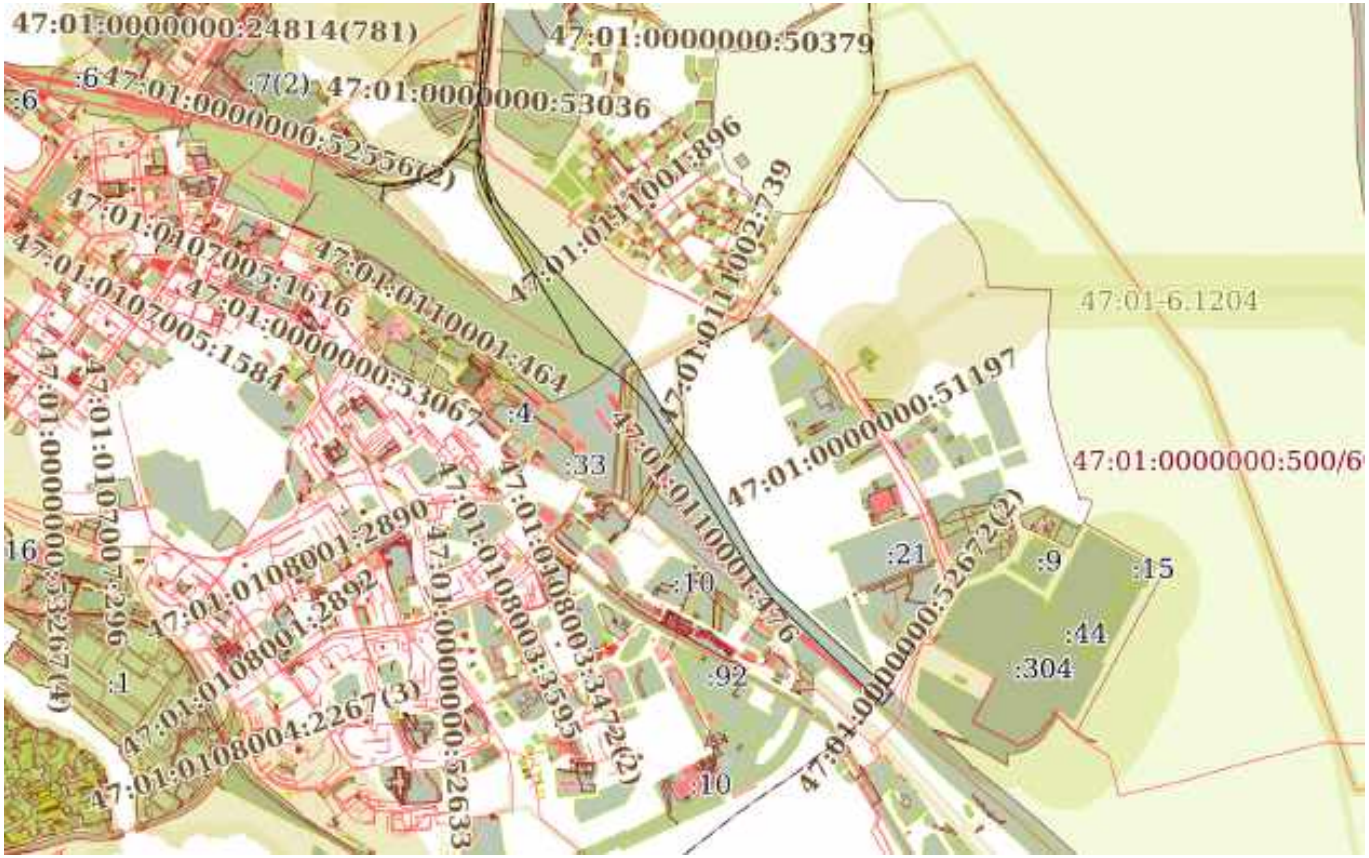

Масштаб 1:30000	Условные обозначения:		

ДОКУМЕНТ ПОДПИСАН
ЭЛЕКТРОННОЙ ПОДПИСЬЮ
Сертификат: 00BB056B7401CB38D2B3576ACDC8425108
Владелец: ФЕДЕРАЛЬНАЯ СЛУЖБА ГОСУДАРСТВЕННОЙ РЕГИСТРАЦИИ, КАДАСТРА И КАРТОГРАФИИ
Действителен: с 27.06.2023 по 19.09.2024

полное наименование должности		инициалы, фамилия

Земельный участок
вид объекта недвижимости

Лист № 28 раздела 3	Всего листов раздела 3: 146	Всего разделов: 7	Всего листов выписки: 1210

06.12.2023г. № КУВИ-001/2023-273313032	
Кадастровый номер:	47:01:0000000:4(Единое землепользование)

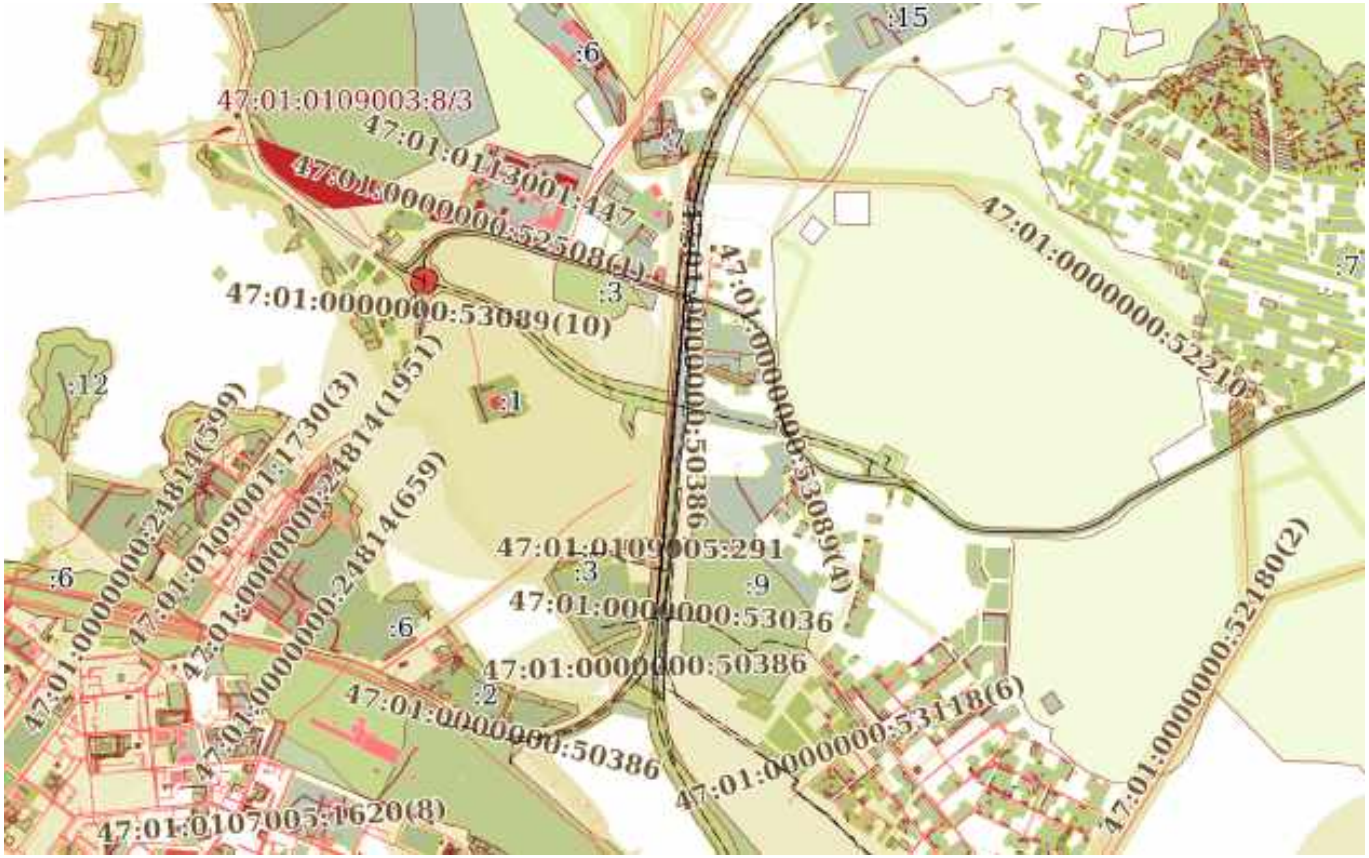

Масштаб 1:20000	Условные обозначения:		

ДОКУМЕНТ ПОДПИСАН
ЭЛЕКТРОННОЙ ПОДПИСЬЮ
Сертификат: 00BB056B7401CB38D2B3576ACDC8425108
Владелец: ФЕДЕРАЛЬНАЯ СЛУЖБА ГОСУДАРСТВЕННОЙ РЕГИСТРАЦИИ, КАДАСТРА И КАРТОГРАФИИ
Действителен: с 27.06.2023 по 19.09.2024

полное наименование должности		инициалы, фамилия

Земельный участок
вид объекта недвижимости

Лист № 29 раздела 3	Всего листов раздела 3: 146	Всего разделов: 7	Всего листов выписки: 1210

06.12.2023г. № КУВИ-001/2023-273313032	
Кадастровый номер:	47:01:0000000:4(Единое землепользование)

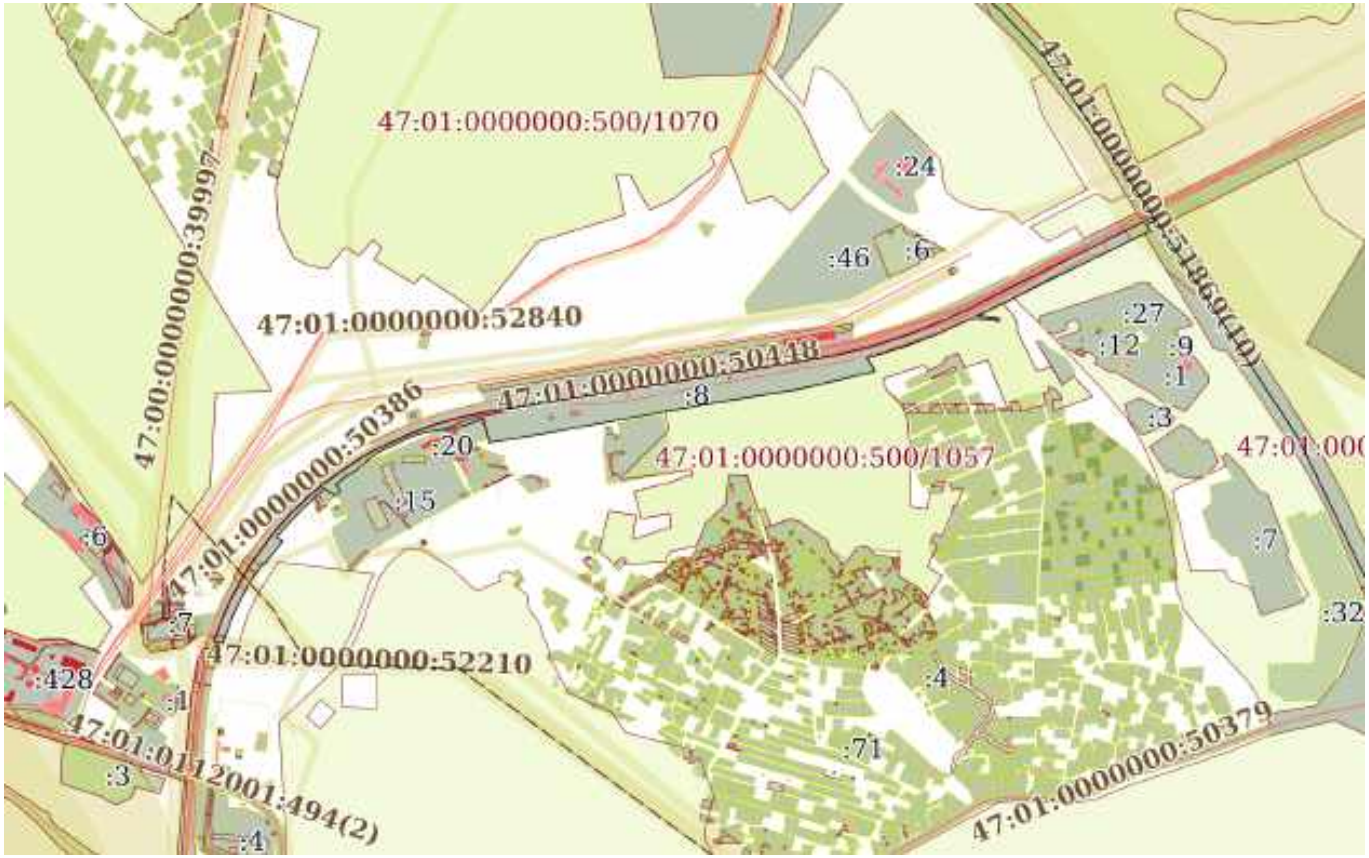

Масштаб 1:20000	Условные обозначения:		

полное наименование должности		инициалы, фамилия

ДОКУМЕНТ ПОДПИСАН
ЭЛЕКТРОННОЙ ПОДПИСЬЮ
Сертификат: 00BB056B7401CB38D2B3576ACDC8425108
Владелец: ФЕДЕРАЛЬНАЯ СЛУЖБА ГОСУДАРСТВЕННОЙ РЕГИСТРАЦИИ, КАДАСТРА И КАРТОГРАФИИ
Действителен: с 27.06.2023 по 19.09.2024

Земельный участок
вид объекта недвижимости

Лист № 30 раздела 3	Всего листов раздела 3: 146	Всего разделов: 7	Всего листов выписки: 1210

06.12.2023г. № КУВИ-001/2023-273313032	
Кадастровый номер:	47:01:0000000:4(Единое землепользование)

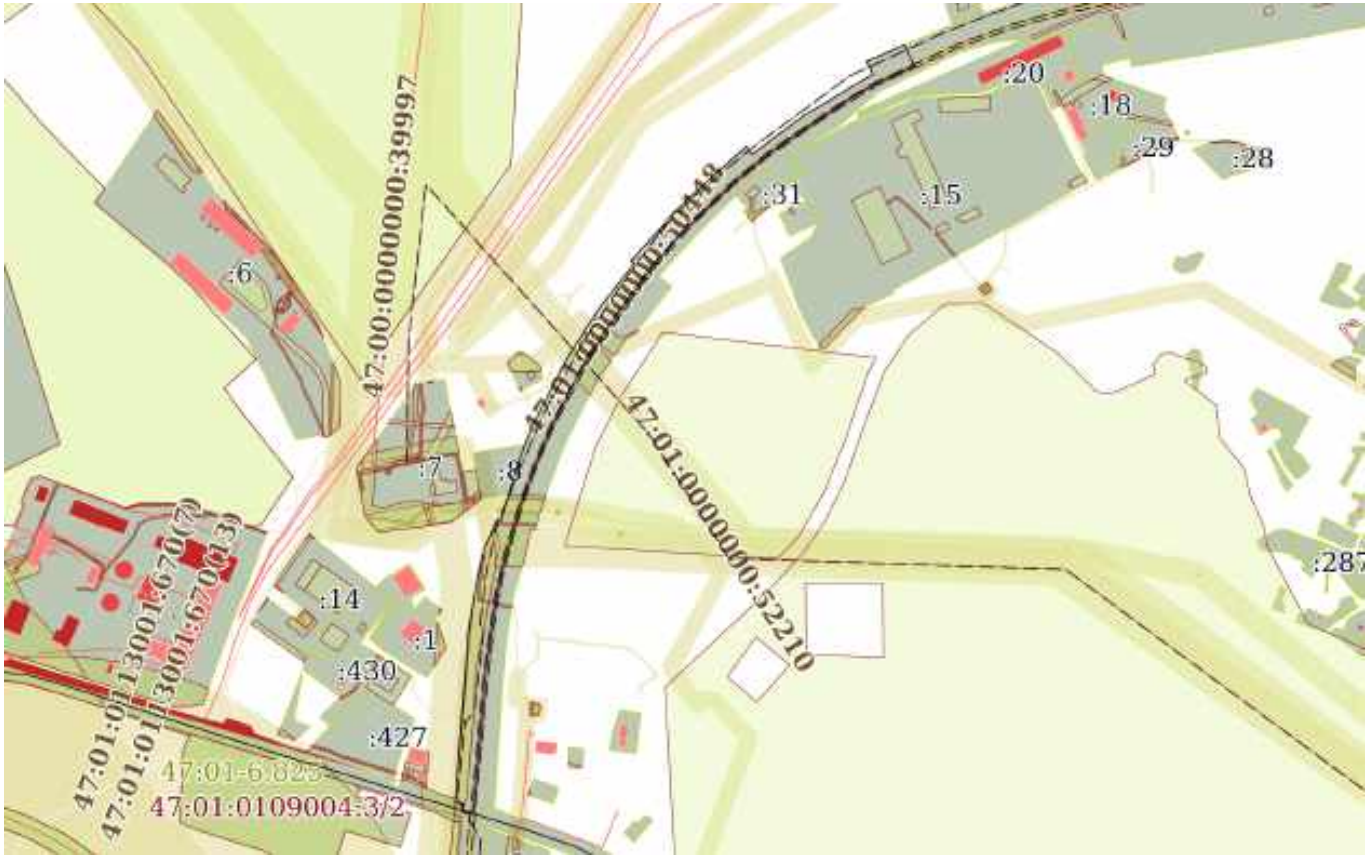

Масштаб 1:9000	Условные обозначения:		

ДОКУМЕНТ ПОДПИСАН
ЭЛЕКТРОННОЙ ПОДПИСЬЮ
Сертификат: 00BB056B7401CB38D2B3576ACDC8425108
Владелец: ФЕДЕРАЛЬНАЯ СЛУЖБА ГОСУДАРСТВЕННОЙ РЕГИСТРАЦИИ, КАДАСТРА И КАРТОГРАФИИ
Действителен: с 27.06.2023 по 19.09.2024

полное наименование должности		инициалы, фамилия

Земельный участок
вид объекта недвижимости

Лист № 31 раздела 3	Всего листов раздела 3: 146	Всего разделов: 7	Всего листов выписки: 1210

06.12.2023г. № КУВИ-001/2023-273313032	
Кадастровый номер:	47:01:0000000:4(Единое землепользование)

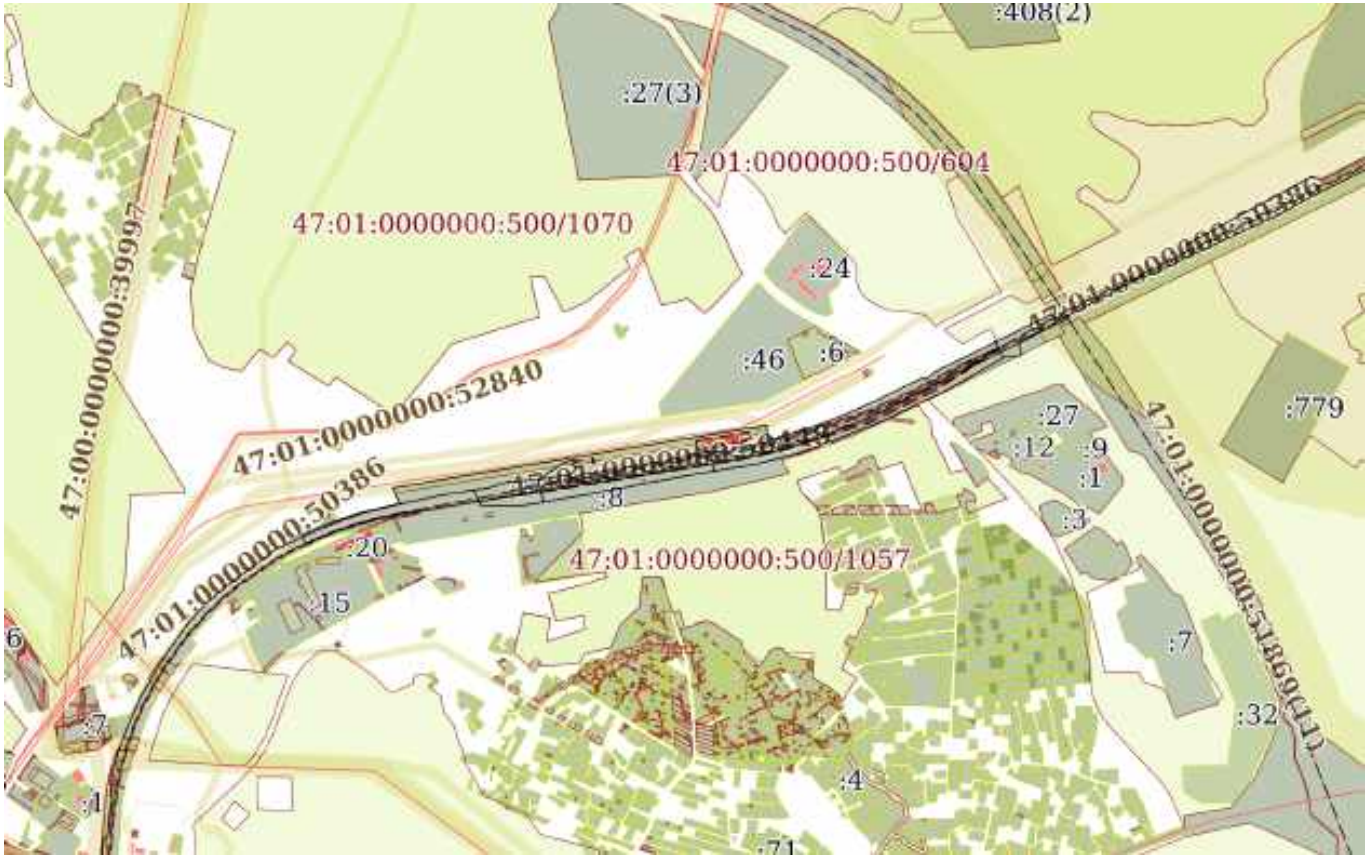

Масштаб 1:20000	Условные обозначения:		

ДОКУМЕНТ ПОДПИСАН
ЭЛЕКТРОННОЙ ПОДПИСЬЮ
Сертификат: 00BB056B7401CB38D2B3576ACDC8425108
Владелец: ФЕДЕРАЛЬНАЯ СЛУЖБА ГОСУДАРСТВЕННОЙ РЕГИСТРАЦИИ, КАДАСТРА И КАРТОГРАФИИ
Действителен: с 27.06.2023 по 19.09.2024

полное наименование должности		инициалы, фамилия

Земельный участок
вид объекта недвижимости

Лист № 32 раздела 3	Всего листов раздела 3: 146	Всего разделов: 7	Всего листов выписки: 1210

06.12.2023г. № КУВИ-001/2023-273313032	
Кадастровый номер:	47:01:0000000:4(Единое землепользование)

Масштаб 1:20000	Условные обозначения:		

ДОКУМЕНТ ПОДПИСАН
ЭЛЕКТРОННОЙ ПОДПИСЬЮ
Сертификат: 00BB056B7401CB38D2B3576ACDC8425108
Владелец: ФЕДЕРАЛЬНАЯ СЛУЖБА ГОСУДАРСТВЕННОЙ РЕГИСТРАЦИИ, КАДАСТРА И КАРТОГРАФИИ
Действителен: с 27.06.2023 по 19.09.2024

полное наименование должности		инициалы, фамилия

Земельный участок
вид объекта недвижимости

Лист № 33 раздела 3	Всего листов раздела 3: 146	Всего разделов: 7	Всего листов выписки: 1210

06.12.2023г. № КУВИ-001/2023-273313032	
Кадастровый номер:	47:01:0000000:4(Единое землепользование)

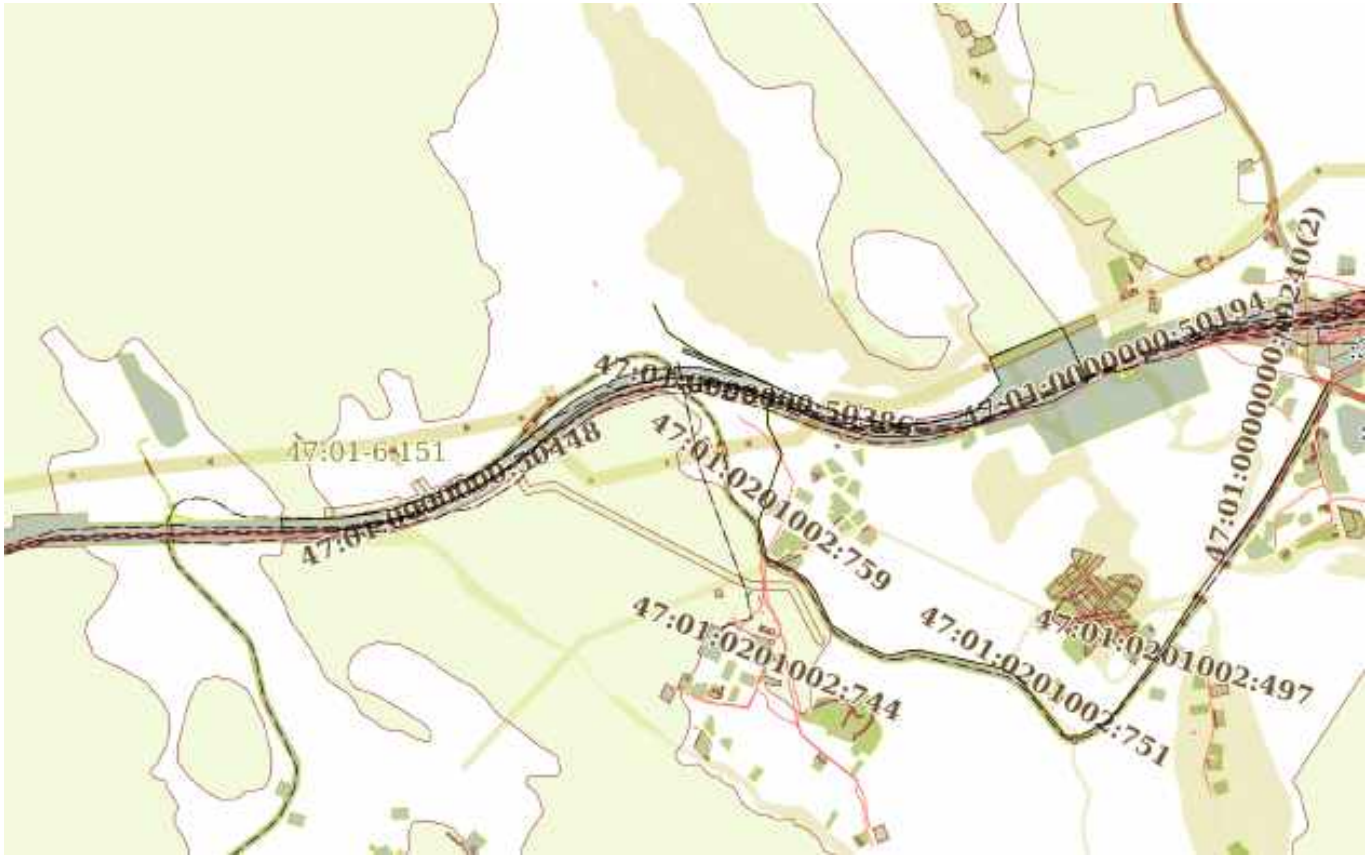

Масштаб 1:20000	Условные обозначения:		

ДОКУМЕНТ ПОДПИСАН
ЭЛЕКТРОННОЙ ПОДПИСЬЮ
Сертификат: 00BB056B7401CB38D2B3576ACDC8425108
Владелец: ФЕДЕРАЛЬНАЯ СЛУЖБА ГОСУДАРСТВЕННОЙ РЕГИСТРАЦИИ, КАДАСТРА И КАРТОГРАФИИ
Действителен: с 27.06.2023 по 19.09.2024

полное наименование должности		инициалы, фамилия

Земельный участок
вид объекта недвижимости

Лист № 34 раздела 3	Всего листов раздела 3: 146	Всего разделов: 7	Всего листов выписки: 1210

06.12.2023г. № КУВИ-001/2023-273313032	
Кадастровый номер:	47:01:0000000:4(Единое землепользование)

Масштаб 1:20000	Условные обозначения:		

полное наименование должности		инициалы, фамилия

ДОКУМЕНТ ПОДПИСАН
ЭЛЕКТРОННОЙ ПОДПИСЬЮ
Сертификат: 00BB056B7401CB38D2B3576ACDC8425108
Владелец: ФЕДЕРАЛЬНАЯ СЛУЖБА ГОСУДАРСТВЕННОЙ РЕГИСТРАЦИИ, КАДАСТРА И КАРТОГРАФИИ
Действителен: с 27.06.2023 по 19.09.2024

Земельный участок
вид объекта недвижимости

Лист № 35 раздела 3	Всего листов раздела 3: 146	Всего разделов: 7	Всего листов выписки: 1210

06.12.2023г. № КУВИ-001/2023-273313032	
Кадастровый номер:	47:01:0000000:4(Единое землепользование)

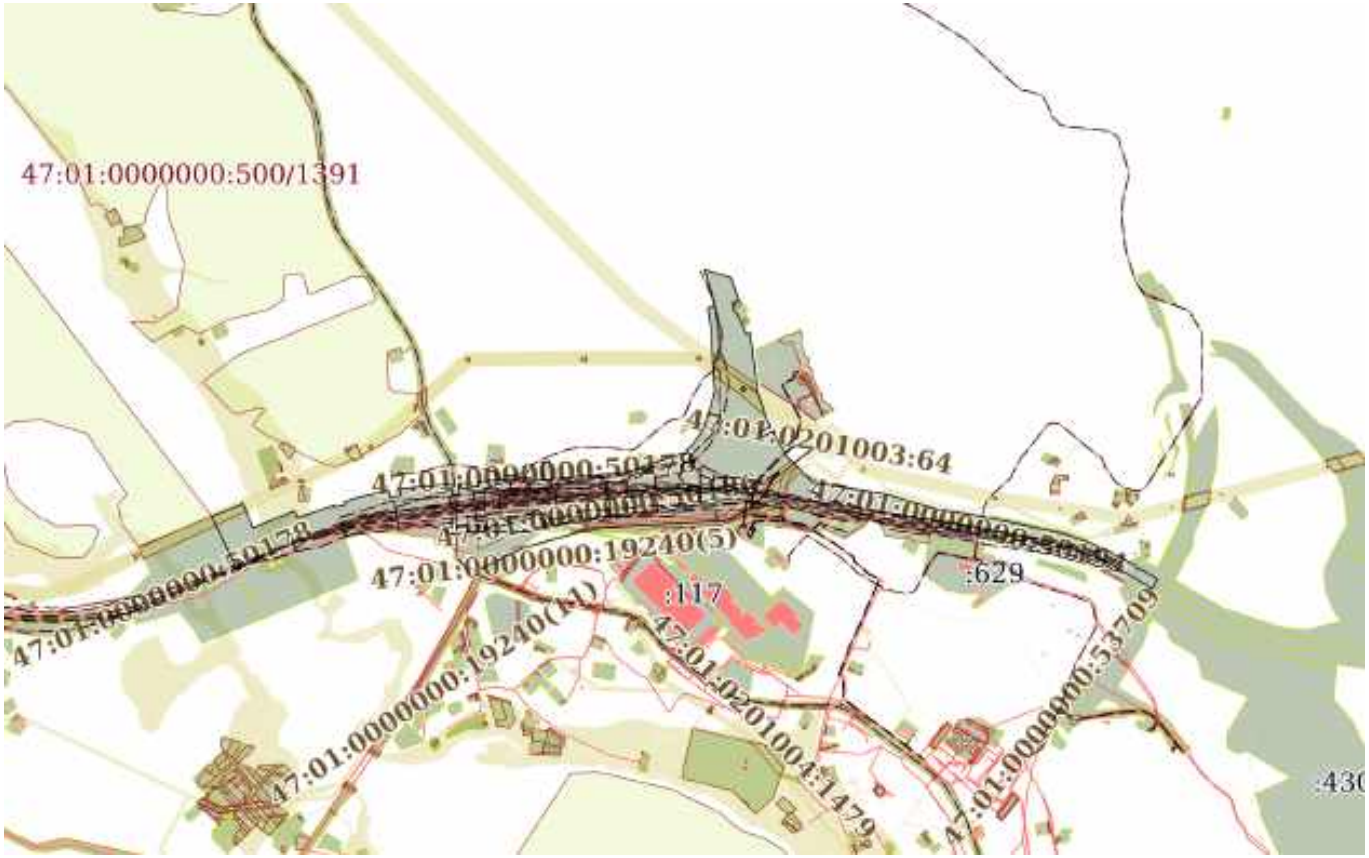

Масштаб 1:20000	Условные обозначения:		

ДОКУМЕНТ ПОДПИСАН
ЭЛЕКТРОННОЙ ПОДПИСЬЮ
Сертификат: 00BB056B7401CB38D2B3576ACDC8425108
Владелец: ФЕДЕРАЛЬНАЯ СЛУЖБА ГОСУДАРСТВЕННОЙ РЕГИСТРАЦИИ, КАДАСТРА И КАРТОГРАФИИ
Действителен: с 27.06.2023 по 19.09.2024

полное наименование должности		инициалы, фамилия

Земельный участок
вид объекта недвижимости

Лист № 36 раздела 3	Всего листов раздела 3: 146	Всего разделов: 7	Всего листов выписки: 1210

06.12.2023г. № КУВИ-001/2023-273313032	
Кадастровый номер:	47:01:0000000:4(Единое землепользование)

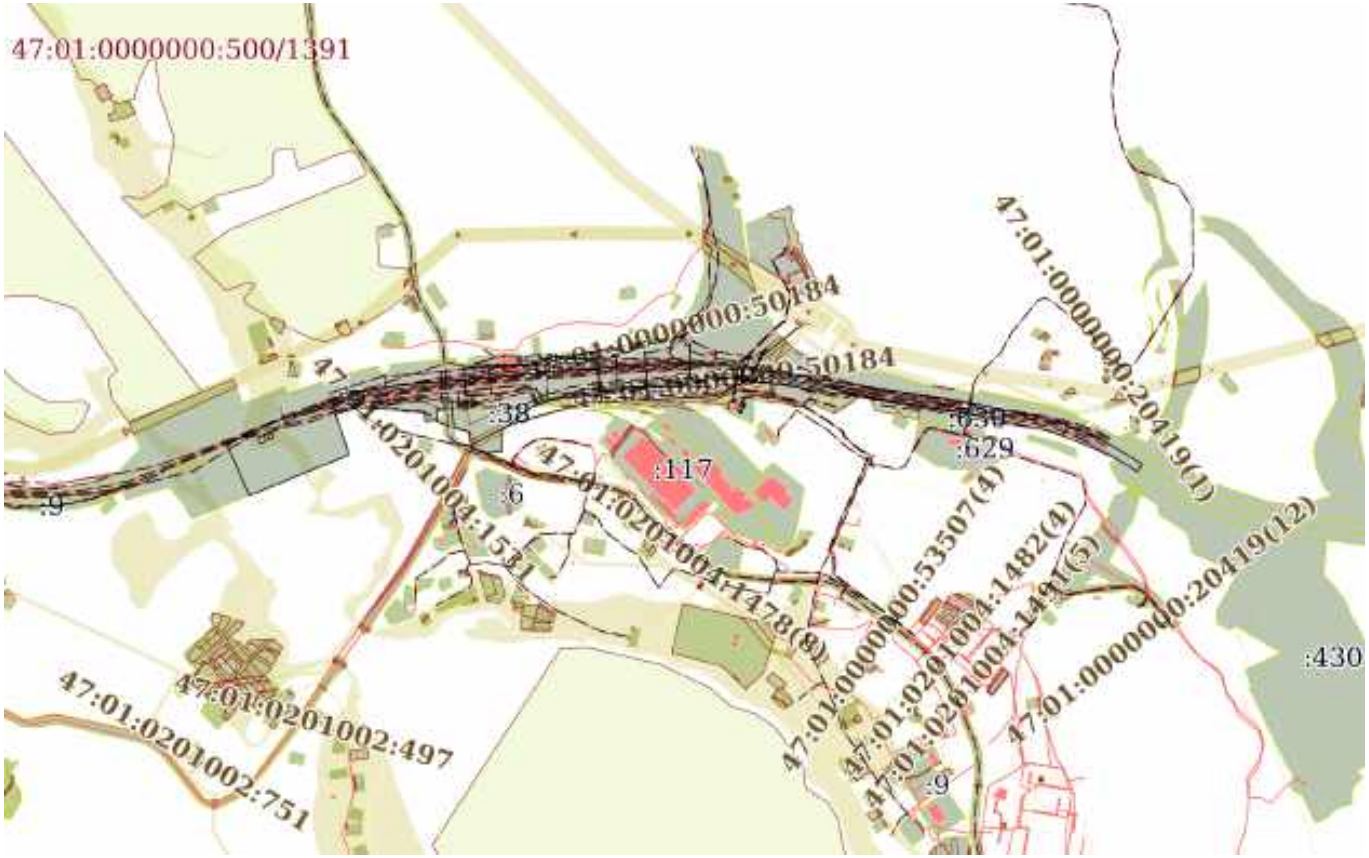

Масштаб 1:20000	Условные обозначения:		

полное наименование должности		инициалы, фамилия

ДОКУМЕНТ ПОДПИСАН
ЭЛЕКТРОННОЙ ПОДПИСЬЮ
Сертификат: 00BB056B7401CB38D2B3576ACDC8425108
Владелец: ФЕДЕРАЛЬНАЯ СЛУЖБА ГОСУДАРСТВЕННОЙ РЕГИСТРАЦИИ, КАДАСТРА И КАРТОГРАФИИ
Действителен: с 27.06.2023 по 19.09.2024

Земельный участок
вид объекта недвижимости

Лист № 37 раздела 3	Всего листов раздела 3: 146	Всего разделов: 7	Всего листов выписки: 1210

06.12.2023г. № КУВИ-001/2023-273313032	
Кадастровый номер:	47:01:0000000:4(Единое землепользование)

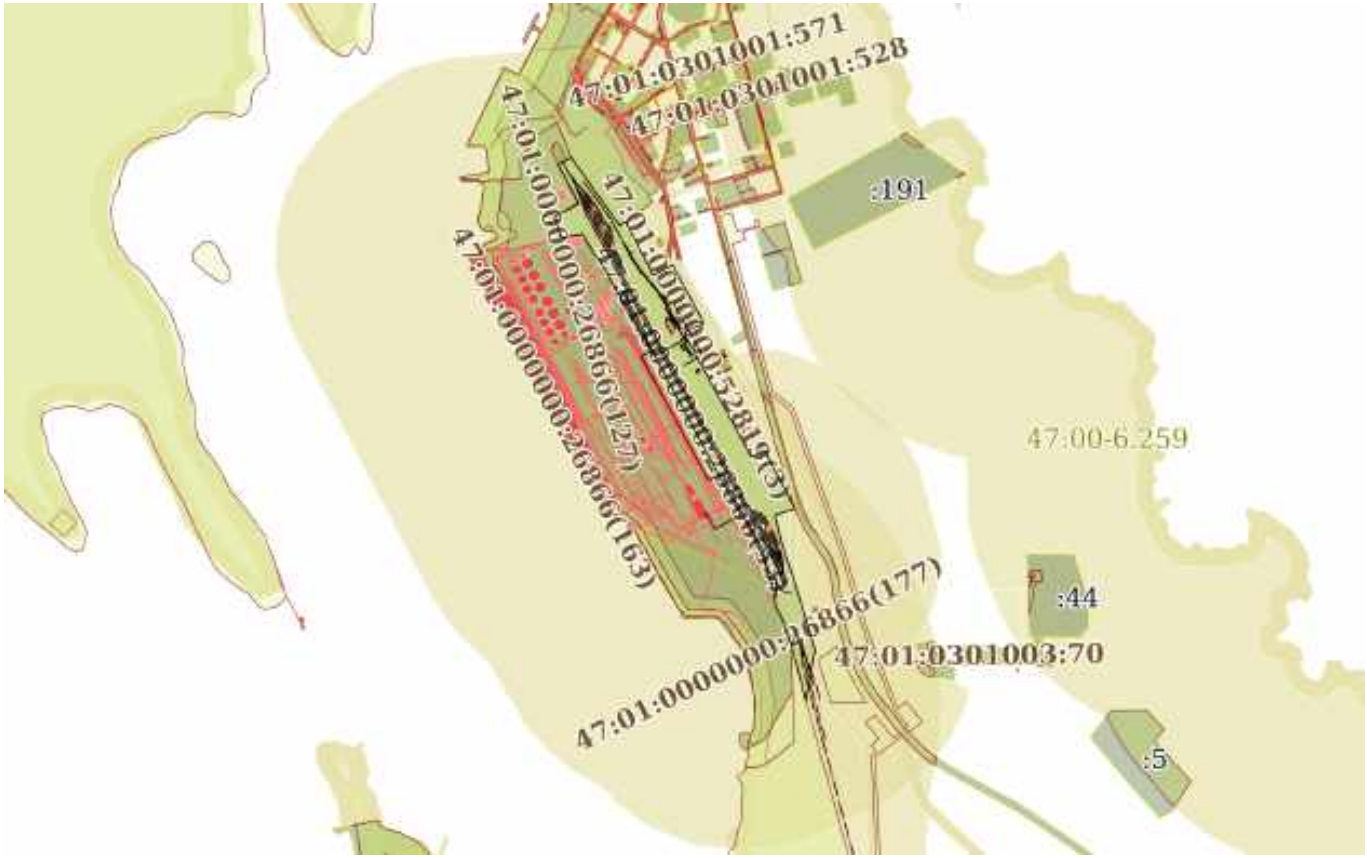

Масштаб 1:20000	Условные обозначения:		

ДОКУМЕНТ ПОДПИСАН
ЭЛЕКТРОННОЙ ПОДПИСЬЮ
Сертификат: 00BB056B7401CB38D2B3576ACDC8425108
Владелец: ФЕДЕРАЛЬНАЯ СЛУЖБА ГОСУДАРСТВЕННОЙ РЕГИСТРАЦИИ, КАДАСТРА И КАРТОГРАФИИ
Действителен: с 27.06.2023 по 19.09.2024

полное наименование должности		инициалы, фамилия

Земельный участок
вид объекта недвижимости

Лист № 38 раздела 3	Всего листов раздела 3: 146	Всего разделов: 7	Всего листов выписки: 1210

06.12.2023г. № КУВИ-001/2023-273313032	
Кадастровый номер:	47:01:0000000:4(Единое землепользование)

Масштаб 1:20000	Условные обозначения:		

ДОКУМЕНТ ПОДПИСАН
ЭЛЕКТРОННОЙ ПОДПИСЬЮ
Сертификат: 00BB056B7401CB38D2B3576ACDC8425108
Владелец: ФЕДЕРАЛЬНАЯ СЛУЖБА ГОСУДАРСТВЕННОЙ РЕГИСТРАЦИИ, КАДАСТРА И КАРТОГРАФИИ
Действителен: с 27.06.2023 по 19.09.2024

полное наименование должности		инициалы, фамилия

Земельный участок
вид объекта недвижимости

Лист № 39 раздела 3	Всего листов раздела 3: 146	Всего разделов: 7	Всего листов выписки: 1210

06.12.2023г. № КУВИ-001/2023-273313032	
Кадастровый номер:	47:01:0000000:4(Единое землепользование)

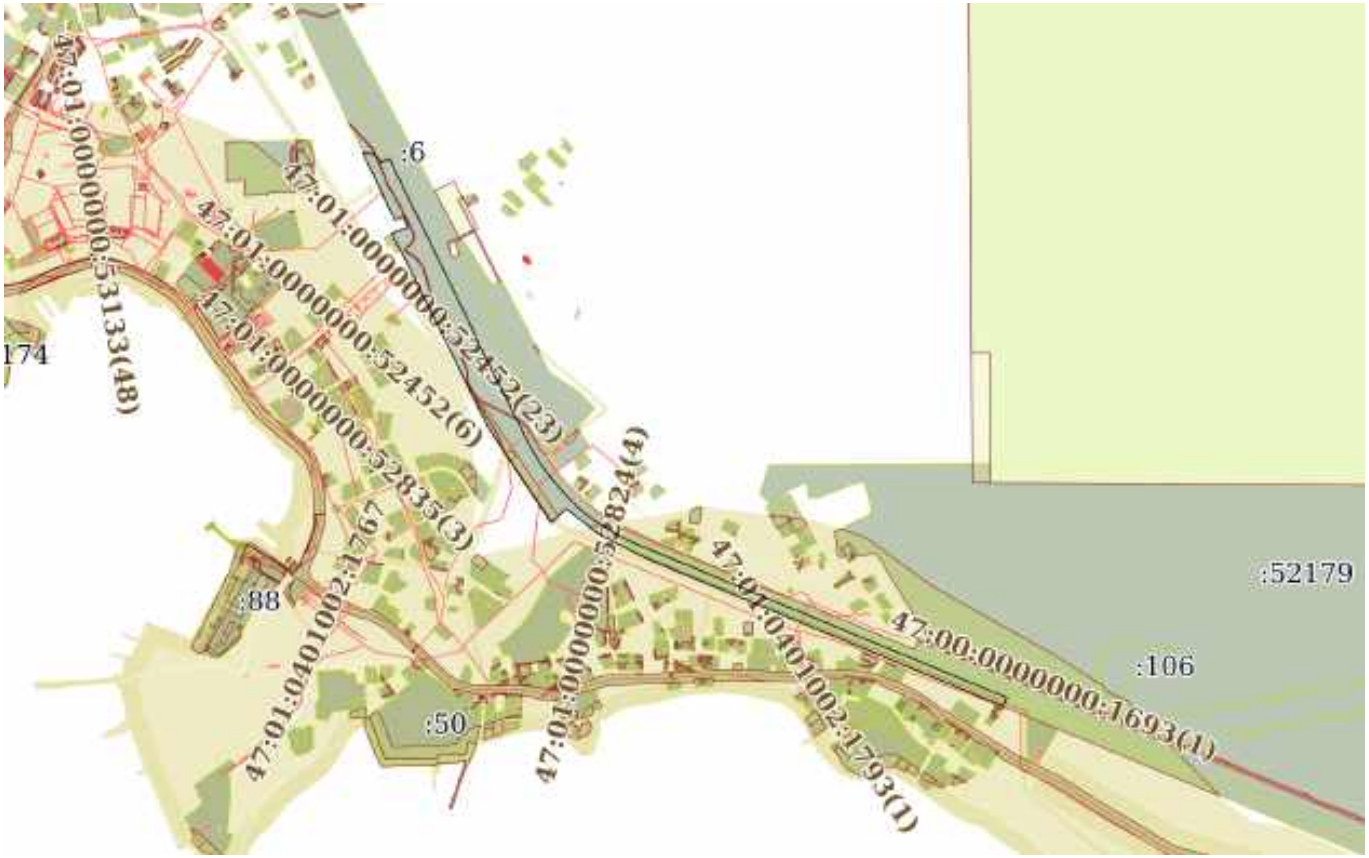

Масштаб 1:20000	Условные обозначения:		

ДОКУМЕНТ ПОДПИСАН
ЭЛЕКТРОННОЙ ПОДПИСЬЮ
Сертификат: 00BB056B7401CB38D2B3576ACDC8425108
Владелец: ФЕДЕРАЛЬНАЯ СЛУЖБА ГОСУДАРСТВЕННОЙ РЕГИСТРАЦИИ, КАДАСТРА И КАРТОГРАФИИ
Действителен: с 27.06.2023 по 19.09.2024

полное наименование должности		инициалы, фамилия

Земельный участок			
вид объекта недвижимости			
Лист № 40 раздела 3	Всего листов раздела 3: 146	Всего разделов: 7	Всего листов выписки: 1210

06.12.2023г. № КУВИ-001/2023-273313032	
Кадастровый номер:	47:01:0000000:4(Единое землепользование)

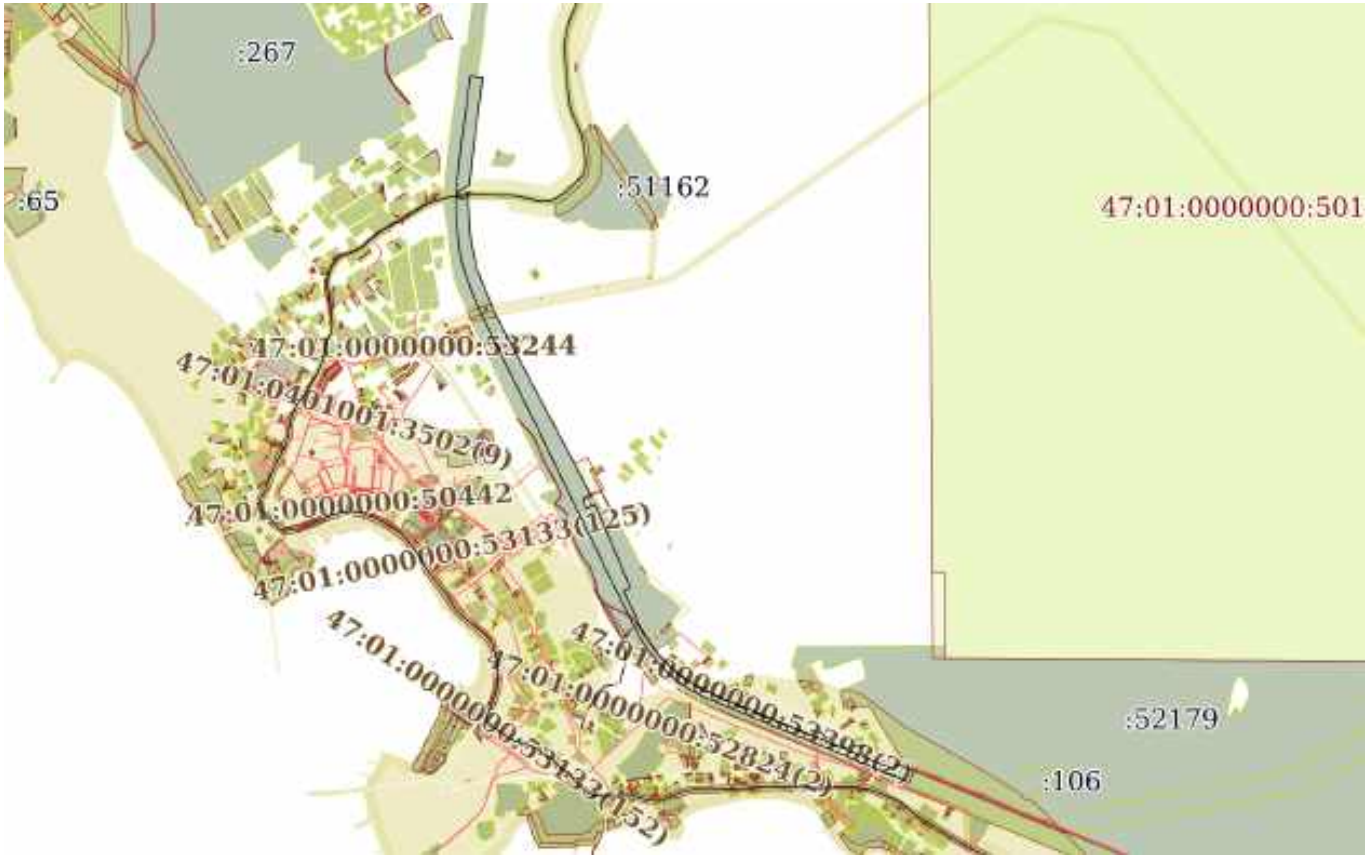

Масштаб 1:30000	Условные обозначения:		

полное наименование должности		инициалы, фамилия

ДОКУМЕНТ ПОДПИСАН
ЭЛЕКТРОННОЙ ПОДПИСЬЮ
Сертификат: 00BB056B7401CB38D2B3576ACDC8425108
Владелец: ФЕДЕРАЛЬНАЯ СЛУЖБА ГОСУДАРСТВЕННОЙ РЕГИСТРАЦИИ, КАДАСТРА И КАРТОГРАФИИ
Действителен: с 27.06.2023 по 19.09.2024

Земельный участок
вид объекта недвижимости

Лист № 41 раздела 3	Всего листов раздела 3: 146	Всего разделов: 7	Всего листов выписки: 1210

06.12.2023г. № КУВИ-001/2023-273313032	
Кадастровый номер:	47:01:0000000:4(Единое землепользование)

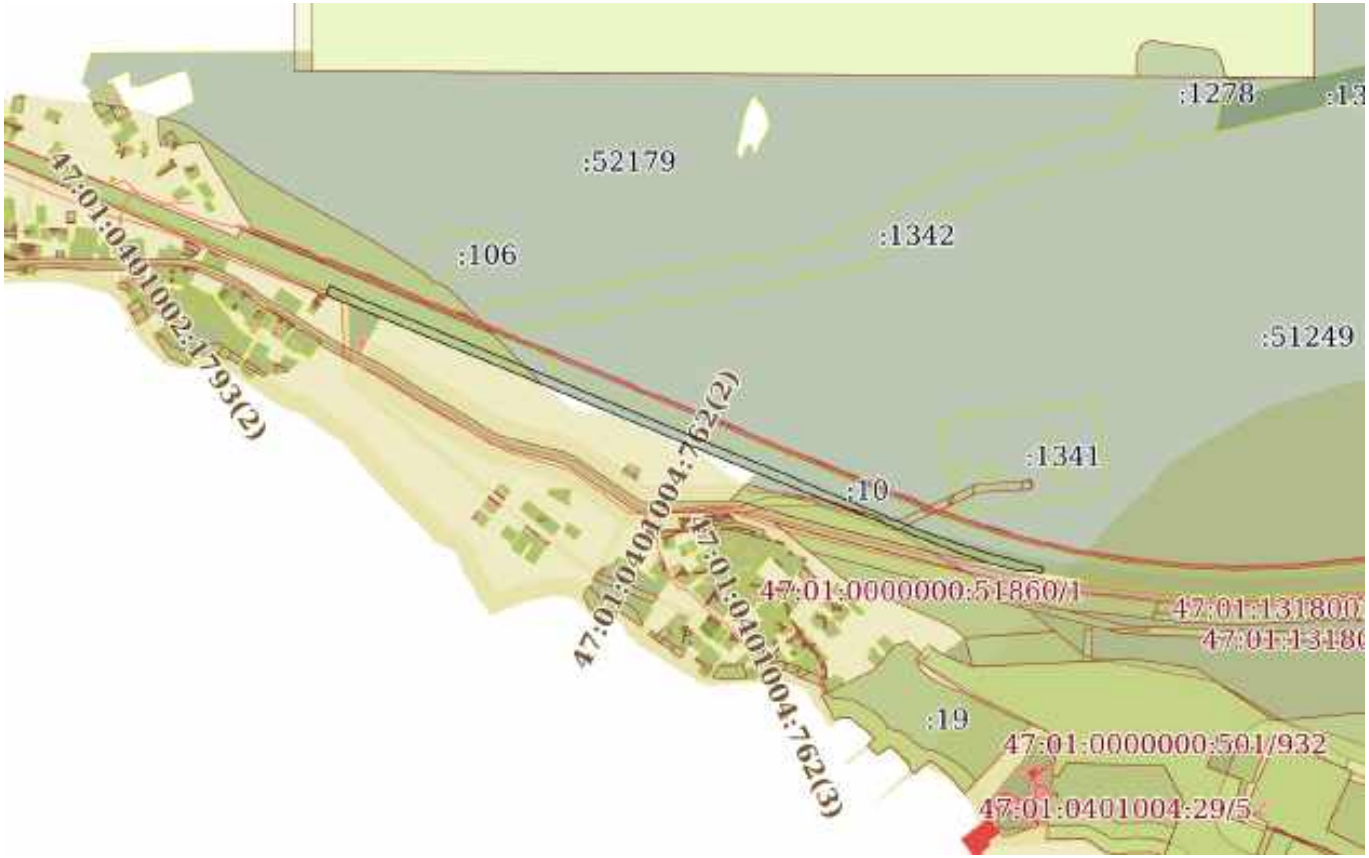

Масштаб 1:20000	Условные обозначения:		

ДОКУМЕНТ ПОДПИСАН
ЭЛЕКТРОННОЙ ПОДПИСЬЮ
Сертификат: 00BB056B7401CB38D2B3576ACDC8425108
Владелец: ФЕДЕРАЛЬНАЯ СЛУЖБА ГОСУДАРСТВЕННОЙ РЕГИСТРАЦИИ, КАДАСТРА И КАРТОГРАФИИ
Действителен: с 27.06.2023 по 19.09.2024

полное наименование должности		инициалы, фамилия

Земельный участок
вид объекта недвижимости

Лист № 42 раздела 3	Всего листов раздела 3: 146	Всего разделов: 7	Всего листов выписки: 1210

06.12.2023г. № КУВИ-001/2023-273313032	
Кадастровый номер:	47:01:0000000:4(Единое землепользование)



Масштаб 1:30000	Условные обозначения:		

полное наименование должности		инициалы, фамилия

ДОКУМЕНТ ПОДПИСАН
ЭЛЕКТРОННОЙ ПОДПИСЬЮ
Сертификат: 00BB056B7401CB38D2B3576ACDC8425108
Владелец: ФЕДЕРАЛЬНАЯ СЛУЖБА ГОСУДАРСТВЕННОЙ РЕГИСТРАЦИИ, КАДАСТРА И КАРТОГРАФИИ
Действителен: с 27.06.2023 по 19.09.2024

Земельный участок
вид объекта недвижимости

Лист № 43 раздела 3	Всего листов раздела 3: 146	Всего разделов: 7	Всего листов выписки: 1210

06.12.2023г. № КУВИ-001/2023-273313032	
Кадастровый номер:	47:01:0000000:4(Единое землепользование)



Масштаб 1:30000	Условные обозначения:		

полное наименование должности		инициалы, фамилия

ДОКУМЕНТ ПОДПИСАН
ЭЛЕКТРОННОЙ ПОДПИСЬЮ
Сертификат: 00BB056B7401CB38D2B3576ACDC8425108
Владелец: ФЕДЕРАЛЬНАЯ СЛУЖБА ГОСУДАРСТВЕННОЙ РЕГИСТРАЦИИ, КАДАСТРА И КАРТОГРАФИИ
Действителен: с 27.06.2023 по 19.09.2024

Земельный участок
вид объекта недвижимости

Лист № 44 раздела 3	Всего листов раздела 3: 146	Всего разделов: 7	Всего листов выписки: 1210

06.12.2023г. № КУВИ-001/2023-273313032	
Кадастровый номер:	47:01:0000000:4(Единое землепользование)

Масштаб 1:30000	Условные обозначения:		

ДОКУМЕНТ ПОДПИСАН
ЭЛЕКТРОННОЙ ПОДПИСЬЮ
Сертификат: 00BB056B7401CB38D2B3576ACDC8425108
Владелец: ФЕДЕРАЛЬНАЯ СЛУЖБА ГОСУДАРСТВЕННОЙ РЕГИСТРАЦИИ, КАДАСТРА И КАРТОГРАФИИ
Действителен: с 27.06.2023 по 19.09.2024

полное наименование должности		инициалы, фамилия

Земельный участок
вид объекта недвижимости

Лист № 45 раздела 3	Всего листов раздела 3: 146	Всего разделов: 7	Всего листов выписки: 1210

06.12.2023г. № КУВИ-001/2023-273313032	
Кадастровый номер:	47:01:0000000:4(Единое землепользование)

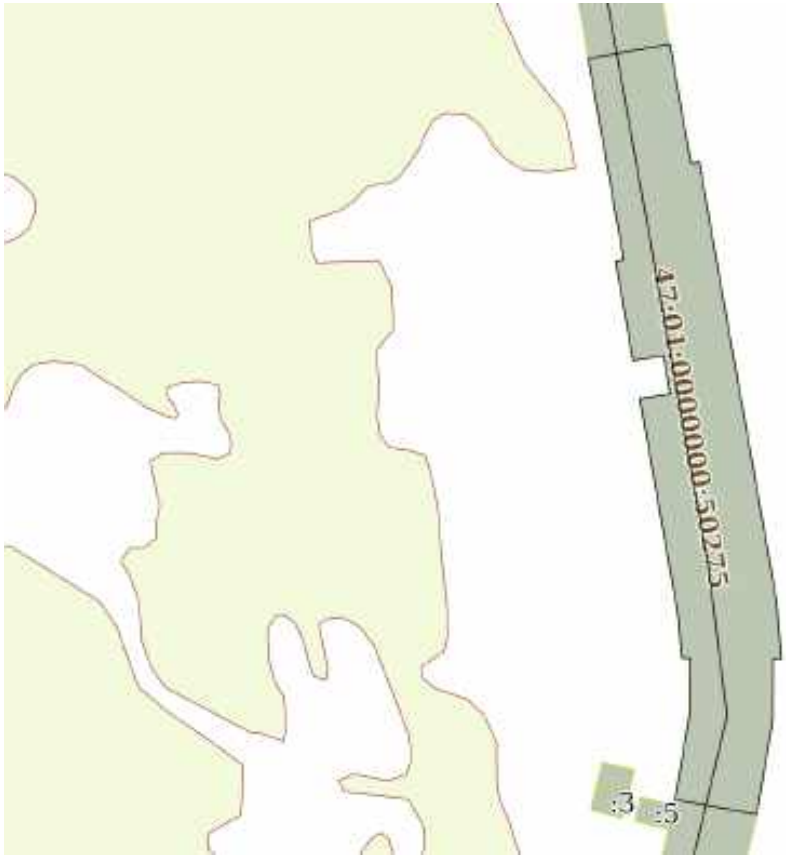

Масштаб 1:9000	Условные обозначения:		

ДОКУМЕНТ ПОДПИСАН
ЭЛЕКТРОННОЙ ПОДПИСЬЮ
Сертификат: 00BB056B7401CB38D2B3576ACDC8425108
Владелец: ФЕДЕРАЛЬНАЯ СЛУЖБА ГОСУДАРСТВЕННОЙ РЕГИСТРАЦИИ, КАДАСТРА И КАРТОГРАФИИ
Действителен: с 27.06.2023 по 19.09.2024

полное наименование должности		инициалы, фамилия

Земельный участок			
вид объекта недвижимости			
Лист № 46 раздела 3	Всего листов раздела 3: 146	Всего разделов: 7	Всего листов выписки: 1210

06.12.2023г. № КУВИ-001/2023-273313032	
Кадастровый номер:	47:01:0000000:4(Единое землепользование)

Масштаб 1:20000	Условные обозначения:		

ДОКУМЕНТ ПОДПИСАН
ЭЛЕКТРОННОЙ ПОДПИСЬЮ
Сертификат: 00BB056B7401CB38D2B3576ACDC8425108
Владелец: ФЕДЕРАЛЬНАЯ СЛУЖБА ГОСУДАРСТВЕННОЙ РЕГИСТРАЦИИ, КАДАСТРА И КАРТОГРАФИИ
Действителен: с 27.06.2023 по 19.09.2024

полное наименование должности		инициалы, фамилия

Земельный участок
вид объекта недвижимости

Лист № 47 раздела 3	Всего листов раздела 3: 146	Всего разделов: 7	Всего листов выписки: 1210

06.12.2023г. № КУВИ-001/2023-273313032	
Кадастровый номер:	47:01:0000000:4(Единое землепользование)

Масштаб 1:20000	Условные обозначения:		

ДОКУМЕНТ ПОДПИСАН
ЭЛЕКТРОННОЙ ПОДПИСЬЮ
Сертификат: 00BB056B7401CB38D2B3576ACDC8425108
Владелец: ФЕДЕРАЛЬНАЯ СЛУЖБА ГОСУДАРСТВЕННОЙ РЕГИСТРАЦИИ, КАДАСТРА И КАРТОГРАФИИ
Действителен: с 27.06.2023 по 19.09.2024

полное наименование должности		инициалы, фамилия

Земельный участок
вид объекта недвижимости

Лист № 48 раздела 3	Всего листов раздела 3: 146	Всего разделов: 7	Всего листов выписки: 1210

06.12.2023г. № КУВИ-001/2023-273313032	
Кадастровый номер:	47:01:0000000:4(Единое землепользование)

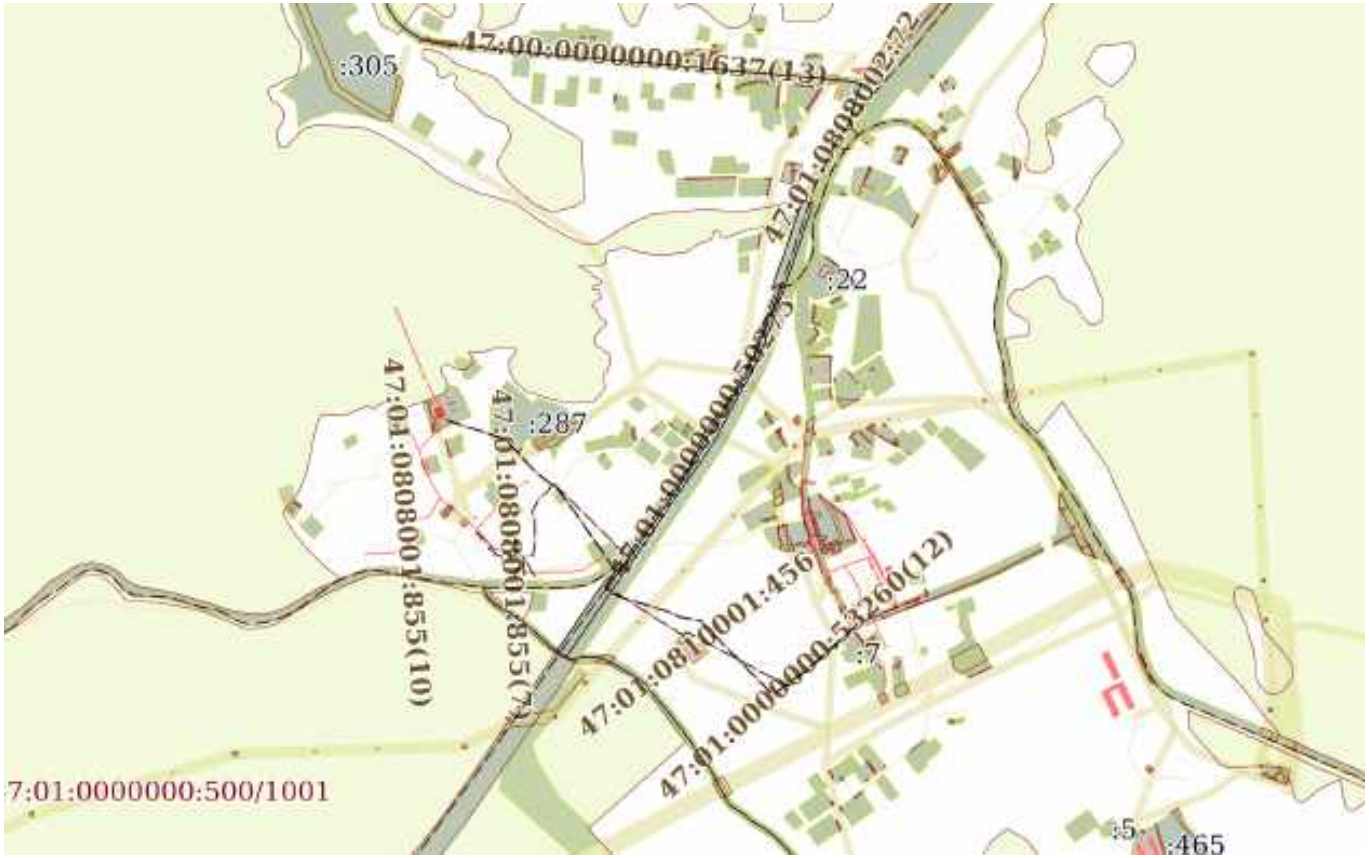

Масштаб 1:20000	Условные обозначения:		

ДОКУМЕНТ ПОДПИСАН
ЭЛЕКТРОННОЙ ПОДПИСЬЮ
Сертификат: 00BB056B7401CB38D2B3576ACDC8425108
Владелец: ФЕДЕРАЛЬНАЯ СЛУЖБА ГОСУДАРСТВЕННОЙ РЕГИСТРАЦИИ, КАДАСТРА И КАРТОГРАФИИ
Действителен: с 27.06.2023 по 19.09.2024

полное наименование должности		инициалы, фамилия

Земельный участок
вид объекта недвижимости

Лист № 49 раздела 3	Всего листов раздела 3: 146	Всего разделов: 7	Всего листов выписки: 1210

06.12.2023г. № КУВИ-001/2023-273313032	
Кадастровый номер:	47:01:0000000:4(Единое землепользование)

Масштаб 1:20000	Условные обозначения:		

ДОКУМЕНТ ПОДПИСАН
ЭЛЕКТРОННОЙ ПОДПИСЬЮ
Сертификат: 00BB056B7401CB38D2B3576ACDC8425108
Владелец: ФЕДЕРАЛЬНАЯ СЛУЖБА ГОСУДАРСТВЕННОЙ РЕГИСТРАЦИИ, КАДАСТРА И КАРТОГРАФИИ
Действителен: с 27.06.2023 по 19.09.2024

полное наименование должности		инициалы, фамилия

Земельный участок
вид объекта недвижимости

Лист № 50 раздела 3	Всего листов раздела 3: 146	Всего разделов: 7	Всего листов выписки: 1210

06.12.2023г. № КУВИ-001/2023-273313032	
Кадастровый номер:	47:01:0000000:4(Единое землепользование)

Масштаб 1:20000	Условные обозначения:		

ДОКУМЕНТ ПОДПИСАН
ЭЛЕКТРОННОЙ ПОДПИСЬЮ
Сертификат: 00BB056B7401CB38D2B3576ACDC8425108
Владелец: ФЕДЕРАЛЬНАЯ СЛУЖБА ГОСУДАРСТВЕННОЙ РЕГИСТРАЦИИ, КАДАСТРА И КАРТОГРАФИИ
Действителен: с 27.06.2023 по 19.09.2024

полное наименование должности		инициалы, фамилия

Земельный участок
вид объекта недвижимости

Лист № 51 раздела 3	Всего листов раздела 3: 146	Всего разделов: 7	Всего листов выписки: 1210

06.12.2023г. № КУВИ-001/2023-273313032	
Кадастровый номер:	47:01:0000000:4(Единое землепользование)

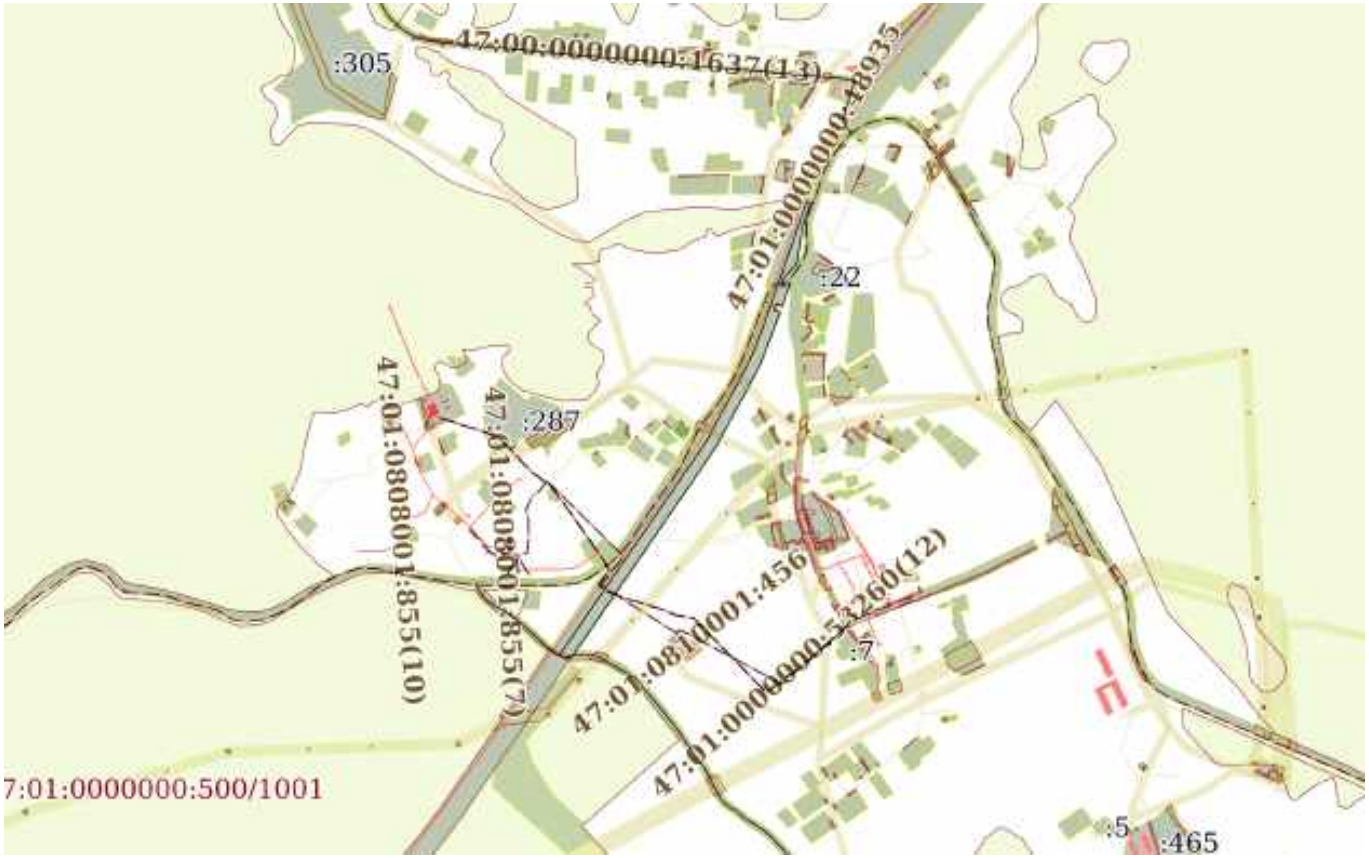

Масштаб 1:20000	Условные обозначения:		

ДОКУМЕНТ ПОДПИСАН
ЭЛЕКТРОННОЙ ПОДПИСЬЮ
Сертификат: 00BB056B7401CB38D2B3576ACDC8425108
Владелец: ФЕДЕРАЛЬНАЯ СЛУЖБА ГОСУДАРСТВЕННОЙ РЕГИСТРАЦИИ, КАДАСТРА И КАРТОГРАФИИ
Действителен: с 27.06.2023 по 19.09.2024

полное наименование должности		инициалы, фамилия

Земельный участок
вид объекта недвижимости

Лист № 52 раздела 3	Всего листов раздела 3: 146	Всего разделов: 7	Всего листов выписки: 1210

06.12.2023г. № КУВИ-001/2023-273313032	
Кадастровый номер:	47:01:0000000:4(Единое землепользование)

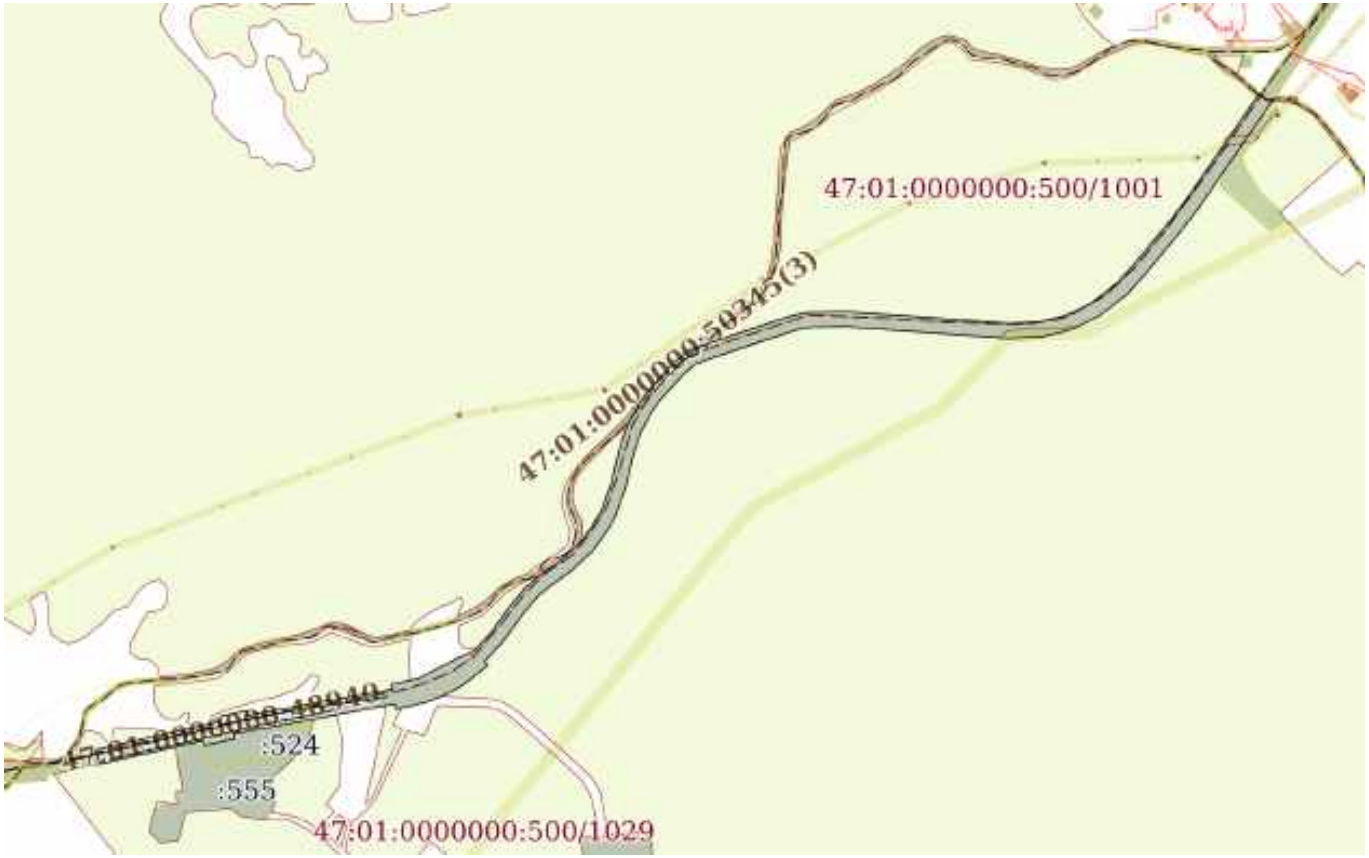

Масштаб 1:30000	Условные обозначения:		

полное наименование должности		инициалы, фамилия

ДОКУМЕНТ ПОДПИСАН
ЭЛЕКТРОННОЙ ПОДПИСЬЮ
Сертификат: 00BB056B7401CB38D2B3576ACDC8425108
Владелец: ФЕДЕРАЛЬНАЯ СЛУЖБА ГОСУДАРСТВЕННОЙ РЕГИСТРАЦИИ, КАДАСТРА И КАРТОГРАФИИ
Действителен: с 27.06.2023 по 19.09.2024

Земельный участок
вид объекта недвижимости

Лист № 53 раздела 3	Всего листов раздела 3: 146	Всего разделов: 7	Всего листов выписки: 1210

06.12.2023г. № КУВИ-001/2023-273313032	
Кадастровый номер:	47:01:0000000:4(Единое землепользование)

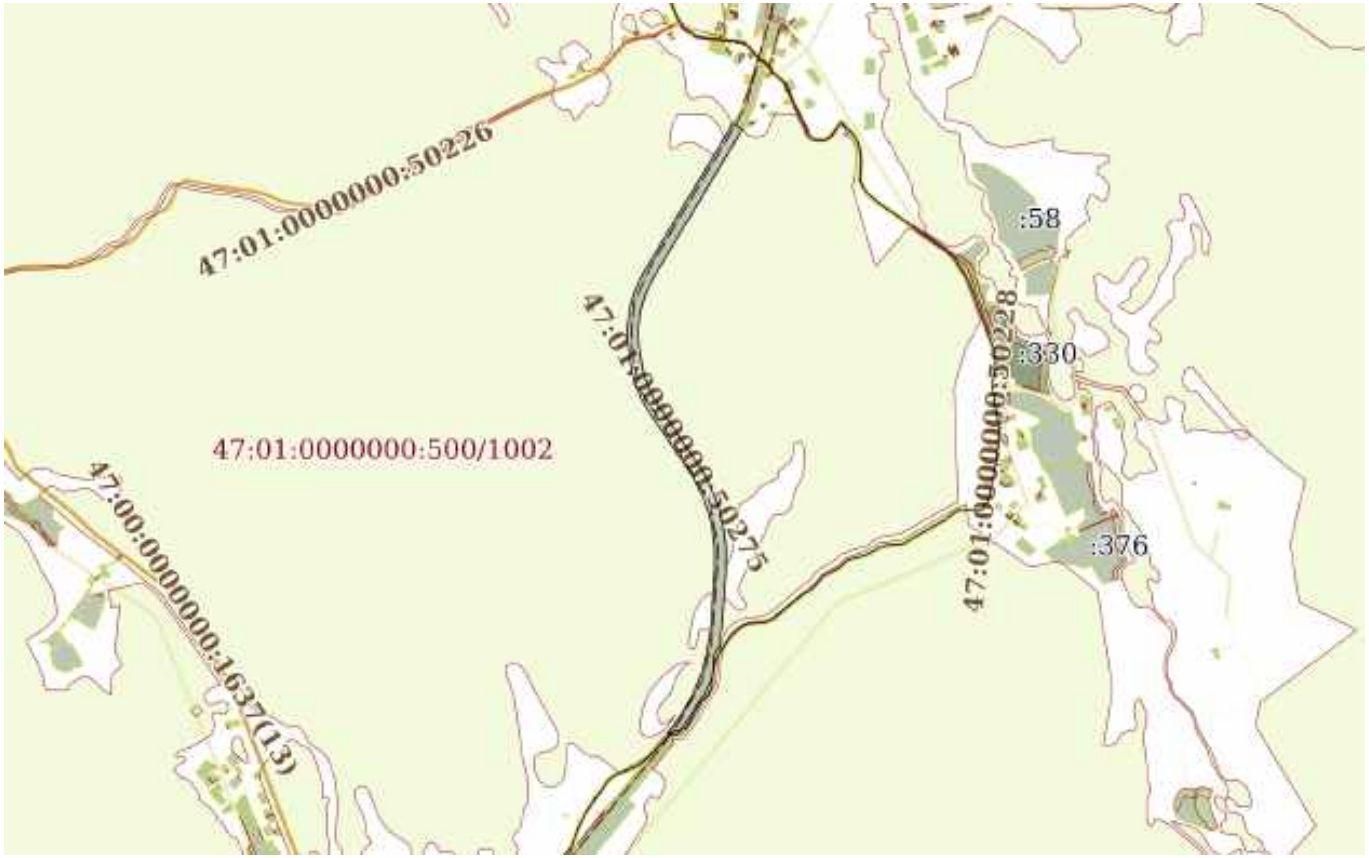

Масштаб 1:40000	Условные обозначения:		

ДОКУМЕНТ ПОДПИСАН
ЭЛЕКТРОННОЙ ПОДПИСЬЮ
Сертификат: 00BB056B7401CB38D2B3576ACDC8425108
Владелец: ФЕДЕРАЛЬНАЯ СЛУЖБА ГОСУДАРСТВЕННОЙ РЕГИСТРАЦИИ, КАДАСТРА И КАРТОГРАФИИ
Действителен: с 27.06.2023 по 19.09.2024

полное наименование должности		инициалы, фамилия

Земельный участок
вид объекта недвижимости

Лист № 54 раздела 3	Всего листов раздела 3: 146	Всего разделов: 7	Всего листов выписки: 1210

06.12.2023г. № КУВИ-001/2023-273313032	
Кадастровый номер:	47:01:0000000:4(Единое землепользование)

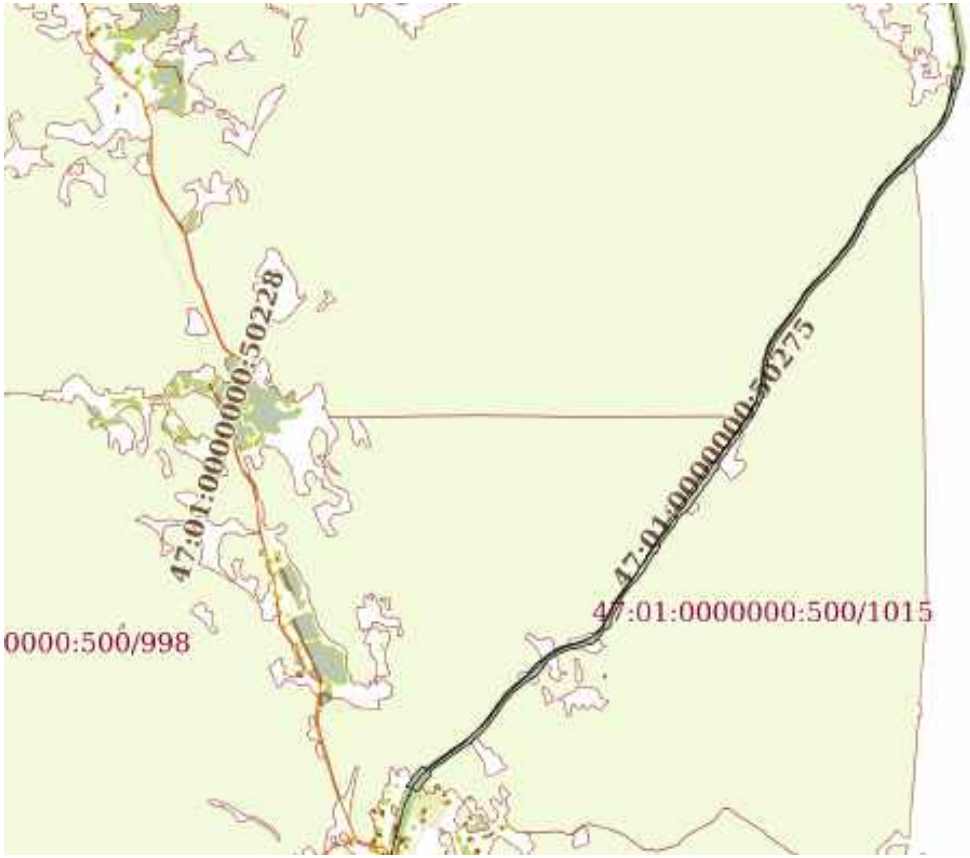

Масштаб 1:90000	Условные обозначения:		

полное наименование должности		инициалы, фамилия

ДОКУМЕНТ ПОДПИСАН
ЭЛЕКТРОННОЙ ПОДПИСЬЮ
Сертификат: 00BB056B7401CB38D2B3576ACDC8425108
Владелец: ФЕДЕРАЛЬНАЯ СЛУЖБА ГОСУДАРСТВЕННОЙ РЕГИСТРАЦИИ, КАДАСТРА И КАРТОГРАФИИ
Действителен: с 27.06.2023 по 19.09.2024

Земельный участок
вид объекта недвижимости

Лист № 55 раздела 3	Всего листов раздела 3: 146	Всего разделов: 7	Всего листов выписки: 1210

06.12.2023г. № КУВИ-001/2023-273313032	
Кадастровый номер:	47:01:0000000:4(Единое землепользование)

Масштаб 1:40000	Условные обозначения:		

полное наименование должности		инициалы, фамилия

ДОКУМЕНТ ПОДПИСАН
ЭЛЕКТРОННОЙ ПОДПИСЬЮ
Сертификат: 00BB056B7401CB38D2B3576ACDC8425108
Владелец: ФЕДЕРАЛЬНАЯ СЛУЖБА ГОСУДАРСТВЕННОЙ РЕГИСТРАЦИИ, КАДАСТРА И КАРТОГРАФИИ
Действителен: с 27.06.2023 по 19.09.2024

Земельный участок
вид объекта недвижимости

Лист № 56 раздела 3	Всего листов раздела 3: 146	Всего разделов: 7	Всего листов выписки: 1210

06.12.2023г. № КУВИ-001/2023-273313032	
Кадастровый номер:	47:01:0000000:4(Единое землепользование)

Масштаб 1:40000	Условные обозначения:		

полное наименование должности		инициалы, фамилия

ДОКУМЕНТ ПОДПИСАН
ЭЛЕКТРОННОЙ ПОДПИСЬЮ
Сертификат: 00BB056B7401CB38D2B3576ACDC8425108
Владелец: ФЕДЕРАЛЬНАЯ СЛУЖБА ГОСУДАРСТВЕННОЙ РЕГИСТРАЦИИ, КАДАСТРА И КАРТОГРАФИИ
Действителен: с 27.06.2023 по 19.09.2024

Земельный участок
вид объекта недвижимости

Лист № 57 раздела 3	Всего листов раздела 3: 146	Всего разделов: 7	Всего листов выписки: 1210

06.12.2023г. № КУВИ-001/2023-273313032	
Кадастровый номер:	47:01:0000000:4(Единое землепользование)

Масштаб 1:30000	Условные обозначения:		

полное наименование должности		инициалы, фамилия

ДОКУМЕНТ ПОДПИСАН
ЭЛЕКТРОННОЙ ПОДПИСЬЮ
Сертификат: 00BB056B7401CB38D2B3576ACDC8425108
Владелец: ФЕДЕРАЛЬНАЯ СЛУЖБА ГОСУДАРСТВЕННОЙ РЕГИСТРАЦИИ, КАДАСТРА И КАРТОГРАФИИ
Действителен: с 27.06.2023 по 19.09.2024

Земельный участок
вид объекта недвижимости

Лист № 58 раздела 3	Всего листов раздела 3: 146	Всего разделов: 7	Всего листов выписки: 1210

06.12.2023г. № КУВИ-001/2023-273313032	
Кадастровый номер:	47:01:0000000:4(Единое землепользование)

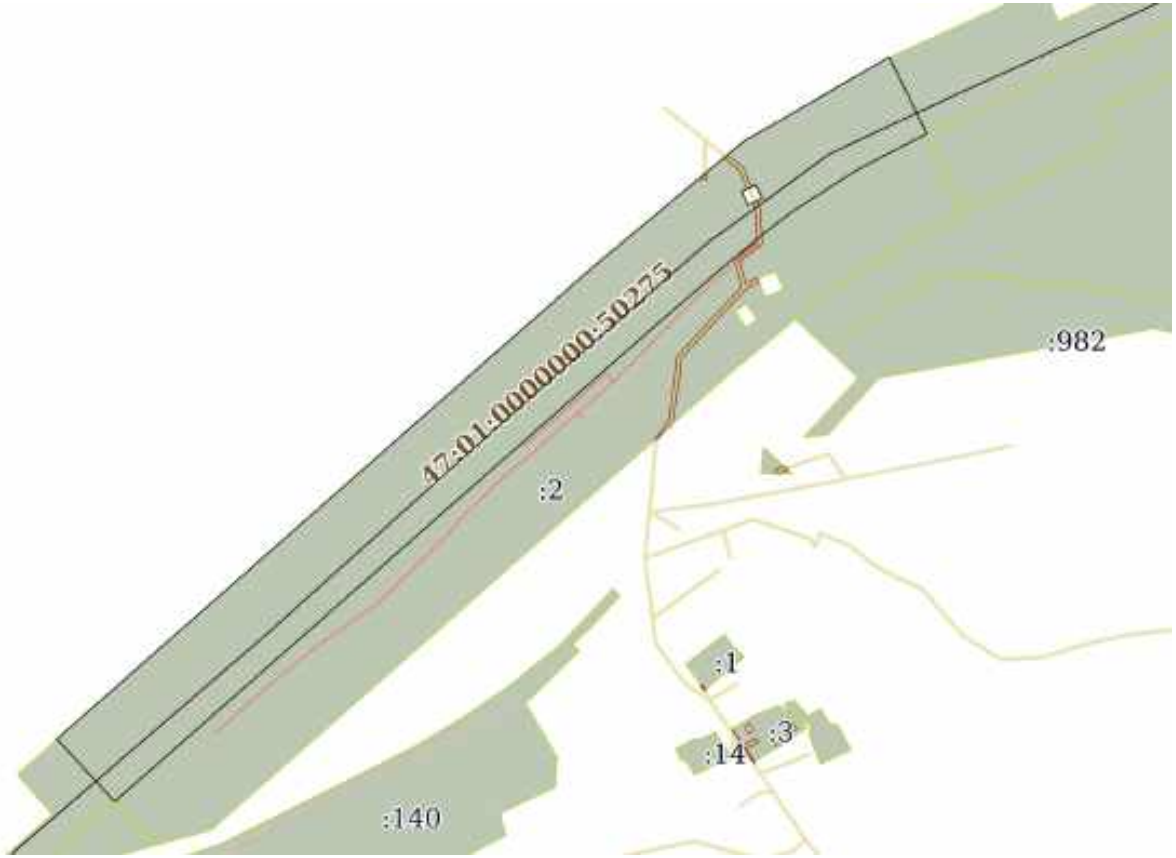

Масштаб 1:7000	Условные обозначения:		

полное наименование должности		инициалы, фамилия

ДОКУМЕНТ ПОДПИСАН
ЭЛЕКТРОННОЙ ПОДПИСЬЮ
Сертификат: 00BB056B7401CB38D2B3576ACDC8425108
Владелец: ФЕДЕРАЛЬНАЯ СЛУЖБА ГОСУДАРСТВЕННОЙ РЕГИСТРАЦИИ, КАДАСТРА И КАРТОГРАФИИ
Действителен: с 27.06.2023 по 19.09.2024

Земельный участок			
вид объекта недвижимости			
Лист № 59 раздела 3	Всего листов раздела 3: 146	Всего разделов: 7	Всего листов выписки: 1210

06.12.2023г. № КУВИ-001/2023-273313032	
Кадастровый номер:	47:01:0000000:4(Единое землепользование)

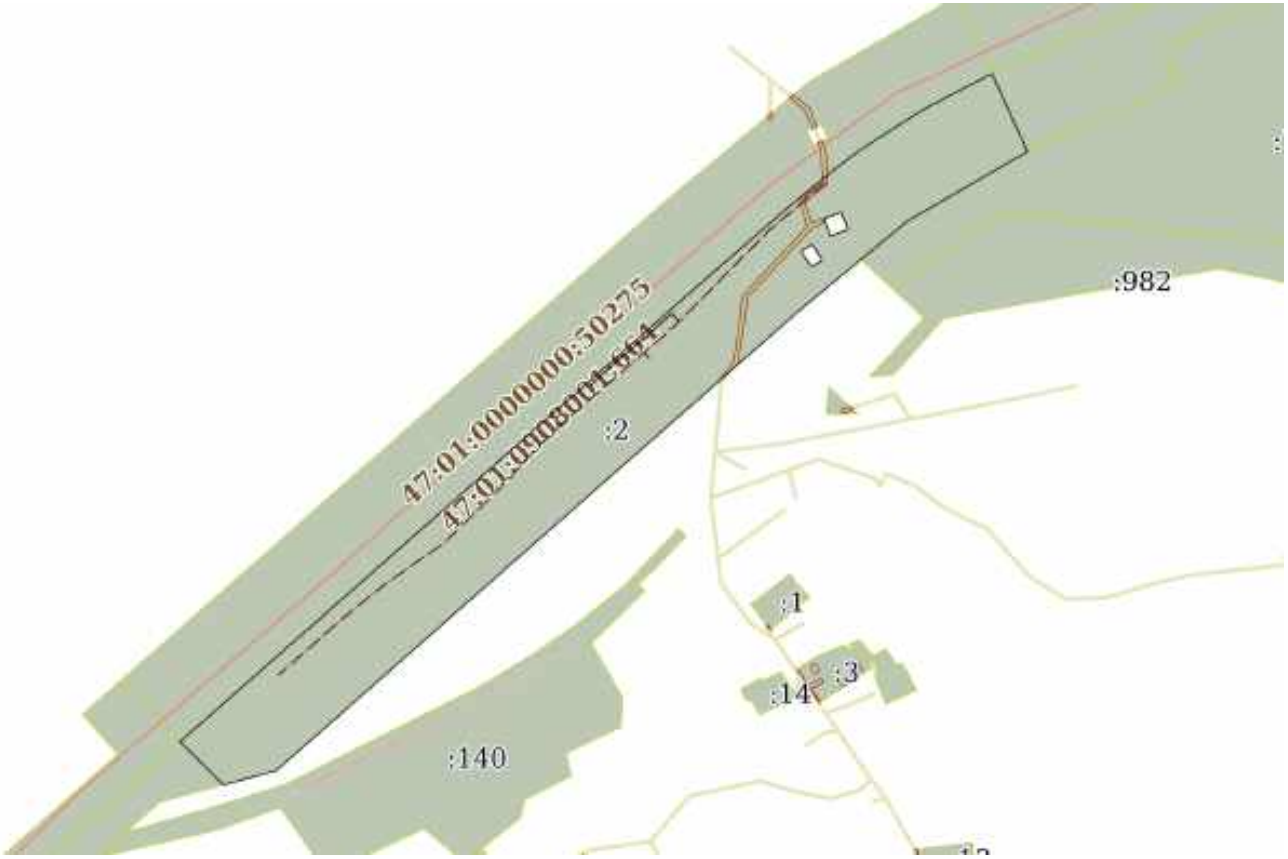

Масштаб 1:7000	Условные обозначения:		

полное наименование должности		инициалы, фамилия

ДОКУМЕНТ ПОДПИСАН
ЭЛЕКТРОННОЙ ПОДПИСЬЮ
Сертификат: 00BB056B7401CB38D2B3576ACDC8425108
Владелец: ФЕДЕРАЛЬНАЯ СЛУЖБА ГОСУДАРСТВЕННОЙ РЕГИСТРАЦИИ, КАДАСТРА И КАРТОГРАФИИ
Действителен: с 27.06.2023 по 19.09.2024

Земельный участок
вид объекта недвижимости

Лист № 60 раздела 3	Всего листов раздела 3: 146	Всего разделов: 7	Всего листов выписки: 1210

06.12.2023г. № КУВИ-001/2023-273313032	
Кадастровый номер:	47:01:0000000:4(Единое землепользование)

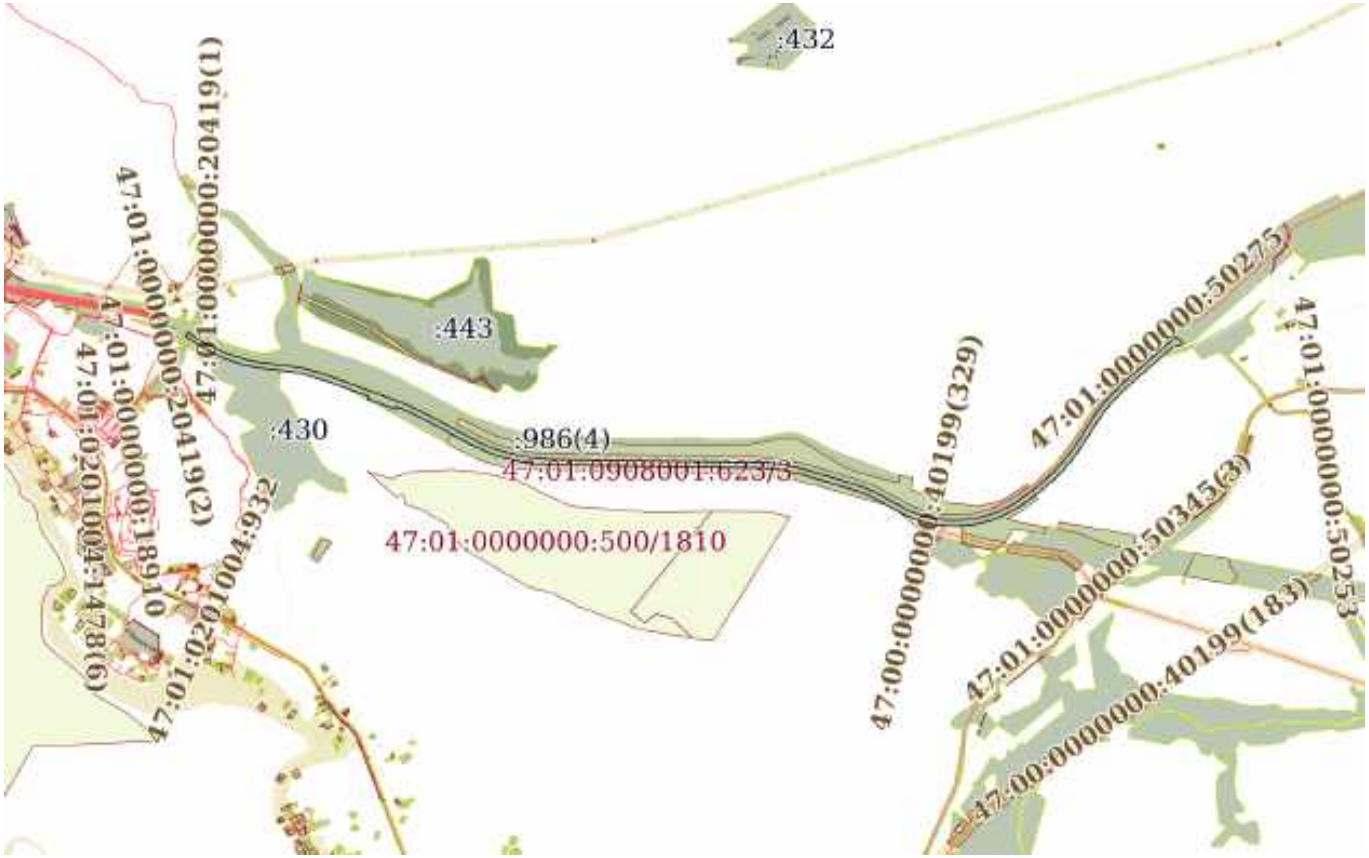

Масштаб 1:40000	Условные обозначения:		

ДОКУМЕНТ ПОДПИСАН
ЭЛЕКТРОННОЙ ПОДПИСЬЮ
Сертификат: 00BB056B7401CB38D2B3576ACDC8425108
Владелец: ФЕДЕРАЛЬНАЯ СЛУЖБА ГОСУДАРСТВЕННОЙ РЕГИСТРАЦИИ, КАДАСТРА И КАРТОГРАФИИ
Действителен: с 27.06.2023 по 19.09.2024

полное наименование должности		инициалы, фамилия

Земельный участок
вид объекта недвижимости

Лист № 61 раздела 3	Всего листов раздела 3: 146	Всего разделов: 7	Всего листов выписки: 1210

06.12.2023г. № КУВИ-001/2023-273313032	
Кадастровый номер:	47:01:0000000:4(Единое землепользование)

Масштаб 1:30000	Условные обозначения:		

полное наименование должности		инициалы, фамилия

ДОКУМЕНТ ПОДПИСАН
ЭЛЕКТРОННОЙ ПОДПИСЬЮ
Сертификат: 00BB056B7401CB38D2B3576ACDC8425108
Владелец: ФЕДЕРАЛЬНАЯ СЛУЖБА ГОСУДАРСТВЕННОЙ РЕГИСТРАЦИИ, КАДАСТРА И КАРТОГРАФИИ
Действителен: с 27.06.2023 по 19.09.2024

Земельный участок
вид объекта недвижимости

Лист № 62 раздела 3	Всего листов раздела 3: 146	Всего разделов: 7	Всего листов выписки: 1210

06.12.2023г. № КУВИ-001/2023-273313032	
Кадастровый номер:	47:01:0000000:4(Единое землепользование)

Масштаб 1:5000	Условные обозначения:		

ДОКУМЕНТ ПОДПИСАН
ЭЛЕКТРОННОЙ ПОДПИСЬЮ
Сертификат: 00BB056B7401CB38D2B3576ACDC8425108
Владелец: ФЕДЕРАЛЬНАЯ СЛУЖБА ГОСУДАРСТВЕННОЙ РЕГИСТРАЦИИ, КАДАСТРА И КАРТОГРАФИИ
Действителен: с 27.06.2023 по 19.09.2024

полное наименование должности		инициалы, фамилия

Земельный участок
вид объекта недвижимости

Лист № 63 раздела 3	Всего листов раздела 3: 146	Всего разделов: 7	Всего листов выписки: 1210

06.12.2023г. № КУВИ-001/2023-273313032	
Кадастровый номер:	47:01:0000000:4(Единое землепользование)

Масштаб 1:6000	Условные обозначения:		

ДОКУМЕНТ ПОДПИСАН
ЭЛЕКТРОННОЙ ПОДПИСЬЮ
Сертификат: 00BB056B7401CB38D2B3576ACDC8425108
Владелец: ФЕДЕРАЛЬНАЯ СЛУЖБА ГОСУДАРСТВЕННОЙ РЕГИСТРАЦИИ, КАДАСТРА И КАРТОГРАФИИ
Действителен: с 27.06.2023 по 19.09.2024

полное наименование должности		инициалы, фамилия

Земельный участок
вид объекта недвижимости

Лист № 64 раздела 3	Всего листов раздела 3: 146	Всего разделов: 7	Всего листов выписки: 1210

06.12.2023г. № КУВИ-001/2023-273313032	
Кадастровый номер:	47:01:0000000:4(Единое землепользование)

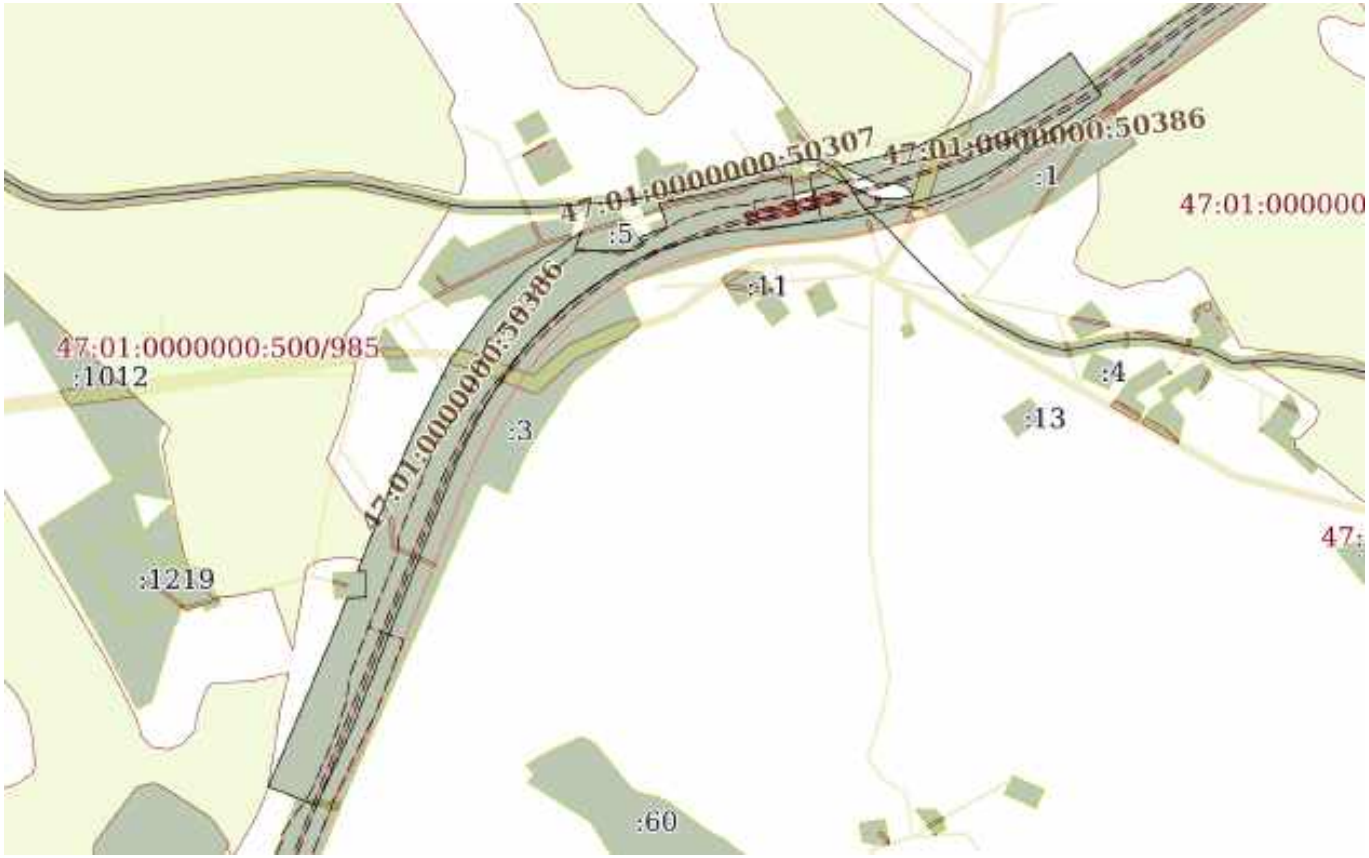

Масштаб 1:10000	Условные обозначения:		

полное наименование должности		инициалы, фамилия

ДОКУМЕНТ ПОДПИСАН
ЭЛЕКТРОННОЙ ПОДПИСЬЮ
Сертификат: 00BB056B7401CB38D2B3576ACDC8425108
Владелец: ФЕДЕРАЛЬНАЯ СЛУЖБА ГОСУДАРСТВЕННОЙ РЕГИСТРАЦИИ, КАДАСТРА И КАРТОГРАФИИ
Действителен: с 27.06.2023 по 19.09.2024

Земельный участок
вид объекта недвижимости

Лист № 65 раздела 3	Всего листов раздела 3: 146	Всего разделов: 7	Всего листов выписки: 1210

06.12.2023г. № КУВИ-001/2023-273313032	
Кадастровый номер:	47:01:0000000:4(Единое землепользование)

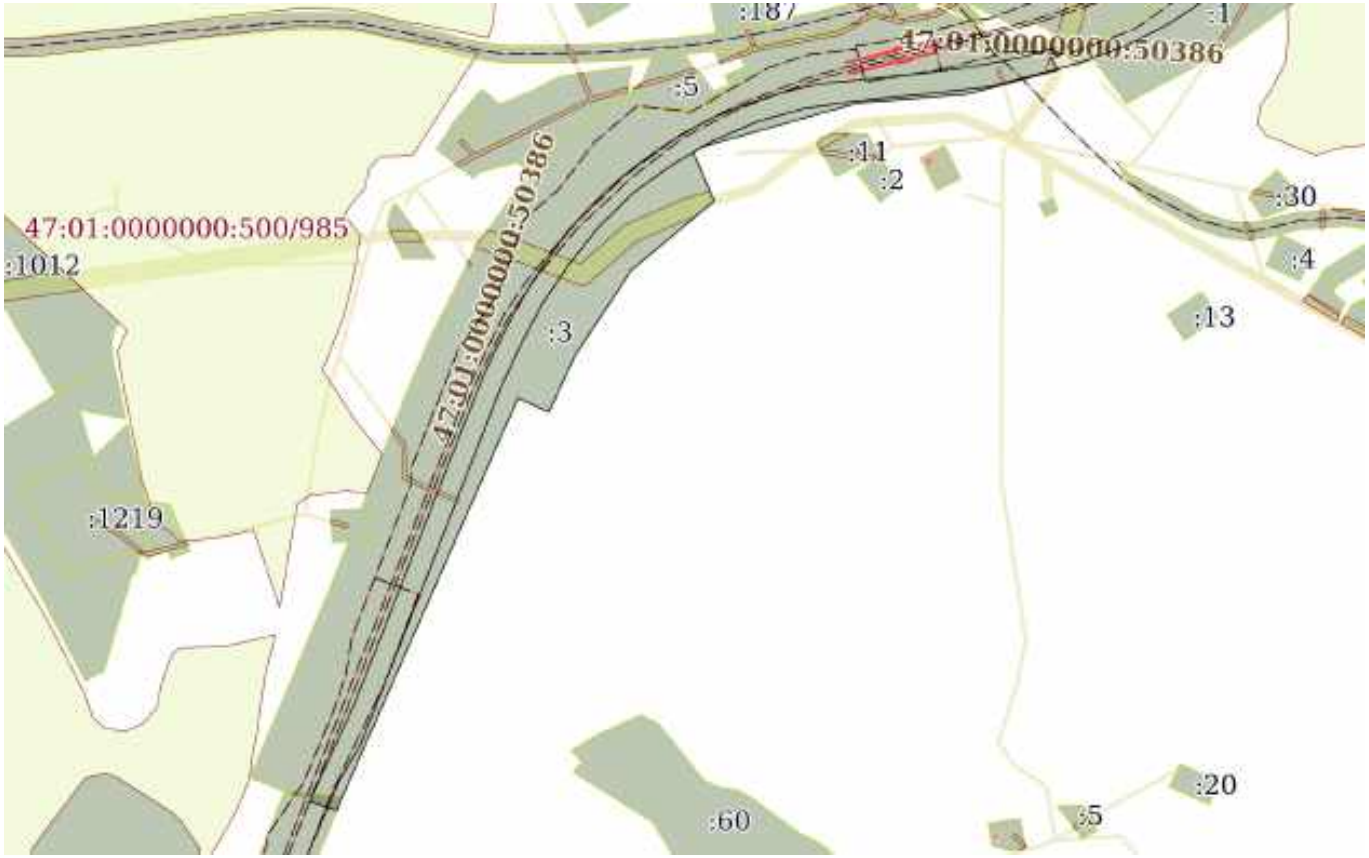

Масштаб 1:8000	Условные обозначения:		

ДОКУМЕНТ ПОДПИСАН
ЭЛЕКТРОННОЙ ПОДПИСЬЮ
Сертификат: 00BB056B7401CB38D2B3576ACDC8425108
Владелец: ФЕДЕРАЛЬНАЯ СЛУЖБА ГОСУДАРСТВЕННОЙ РЕГИСТРАЦИИ, КАДАСТРА И КАРТОГРАФИИ
Действителен: с 27.06.2023 по 19.09.2024

полное наименование должности		инициалы, фамилия

Земельный участок
вид объекта недвижимости

Лист № 66 раздела 3	Всего листов раздела 3: 146	Всего разделов: 7	Всего листов выписки: 1210

06.12.2023г. № КУВИ-001/2023-273313032	
Кадастровый номер:	47:01:0000000:4(Единое землепользование)

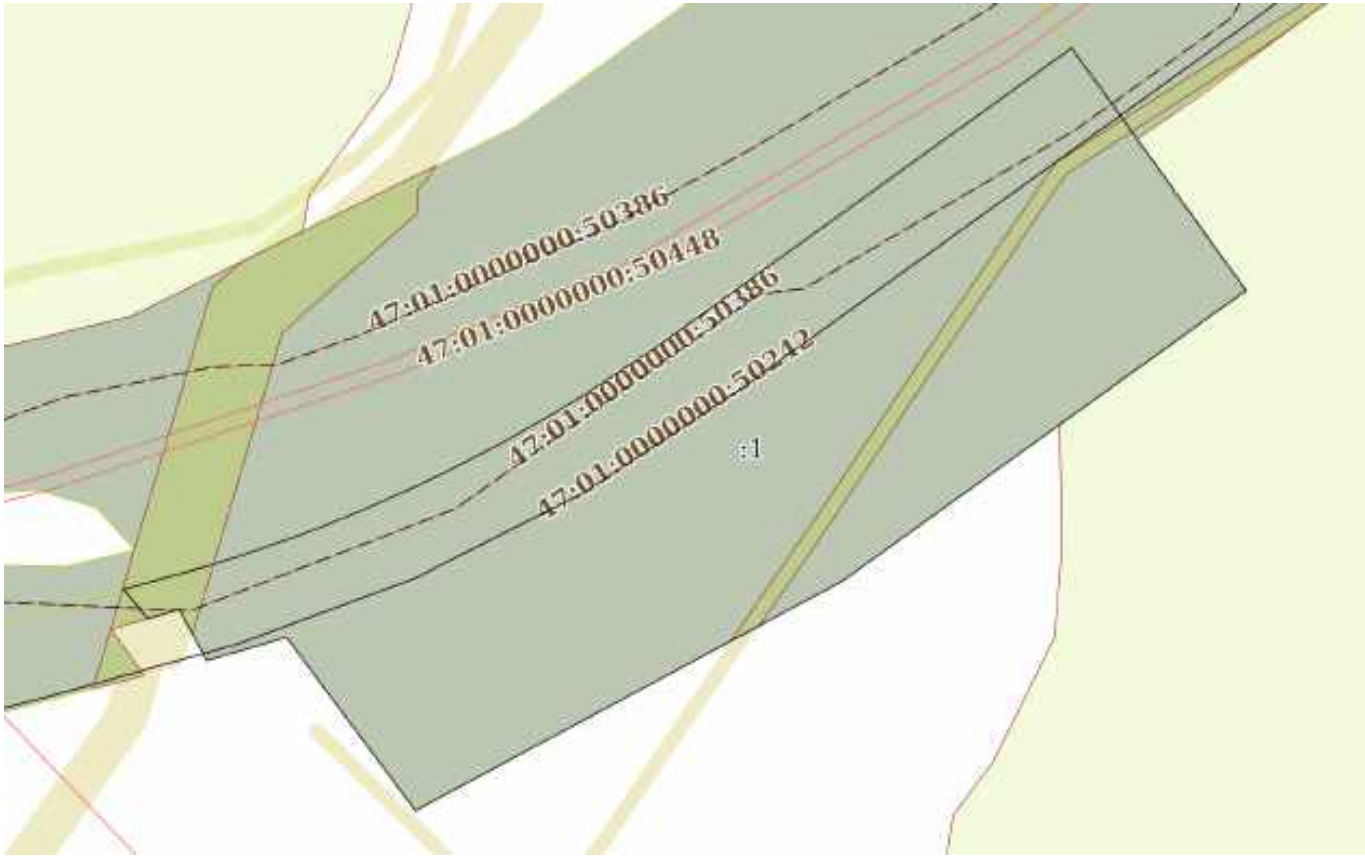

Масштаб 1:2000	Условные обозначения:		

ДОКУМЕНТ ПОДПИСАН
ЭЛЕКТРОННОЙ ПОДПИСЬЮ
Сертификат: 00BB056B7401CB38D2B3576ACDC8425108
Владелец: ФЕДЕРАЛЬНАЯ СЛУЖБА ГОСУДАРСТВЕННОЙ РЕГИСТРАЦИИ, КАДАСТРА И КАРТОГРАФИИ
Действителен: с 27.06.2023 по 19.09.2024

полное наименование должности		инициалы, фамилия

Земельный участок
вид объекта недвижимости

Лист № 67 раздела 3	Всего листов раздела 3: 146	Всего разделов: 7	Всего листов выписки: 1210

06.12.2023г. № КУВИ-001/2023-273313032	
Кадастровый номер:	47:01:0000000:4(Единое землепользование)

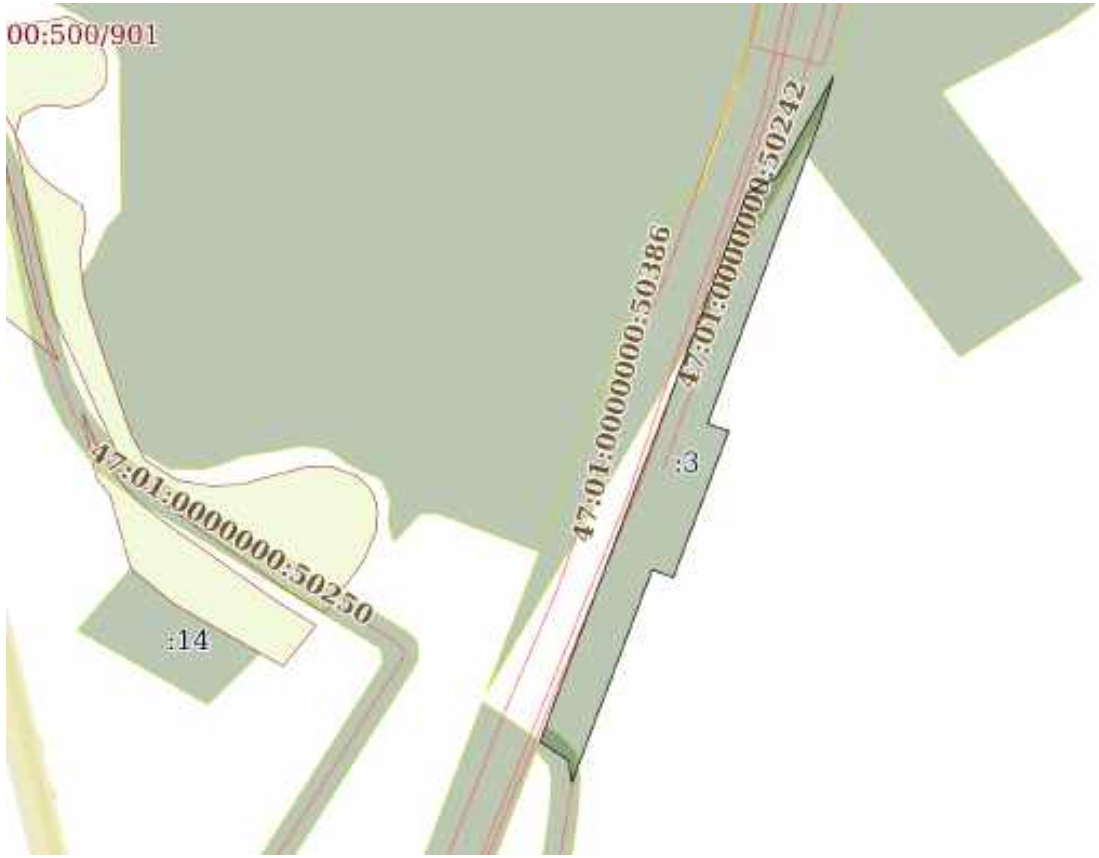

Масштаб 1:5000	Условные обозначения:		

ДОКУМЕНТ ПОДПИСАН
ЭЛЕКТРОННОЙ ПОДПИСЬЮ
Сертификат: 00BB056B7401CB38D2B3576ACDC8425108
Владелец: ФЕДЕРАЛЬНАЯ СЛУЖБА ГОСУДАРСТВЕННОЙ РЕГИСТРАЦИИ, КАДАСТРА И КАРТОГРАФИИ
Действителен: с 27.06.2023 по 19.09.2024

полное наименование должности		инициалы, фамилия

Земельный участок
вид объекта недвижимости

Лист № 68 раздела 3	Всего листов раздела 3: 146	Всего разделов: 7	Всего листов выписки: 1210

06.12.2023г. № КУВИ-001/2023-273313032	
Кадастровый номер:	47:01:0000000:4(Единое землепользование)

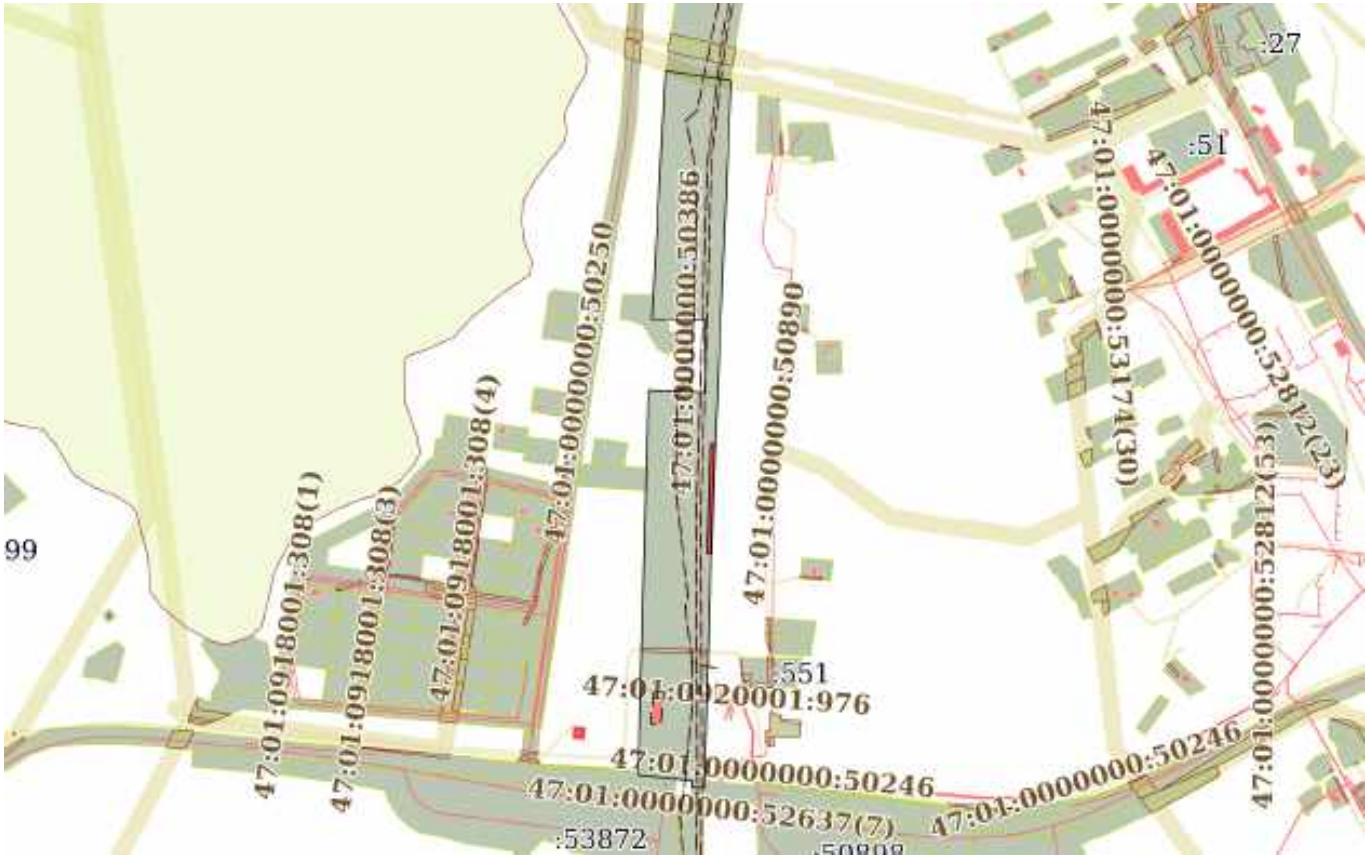

Масштаб 1:9000	Условные обозначения:		

ДОКУМЕНТ ПОДПИСАН
ЭЛЕКТРОННОЙ ПОДПИСЬЮ
Сертификат: 00BB056B7401CB38D2B3576ACDC8425108
Владелец: ФЕДЕРАЛЬНАЯ СЛУЖБА ГОСУДАРСТВЕННОЙ РЕГИСТРАЦИИ, КАДАСТРА И КАРТОГРАФИИ
Действителен: с 27.06.2023 по 19.09.2024

полное наименование должности		инициалы, фамилия

Земельный участок
вид объекта недвижимости

Лист № 69 раздела 3	Всего листов раздела 3: 146	Всего разделов: 7	Всего листов выписки: 1210

06.12.2023г. № КУВИ-001/2023-273313032	
Кадастровый номер:	47:01:0000000:4(Единое землепользование)

Масштаб 1:6000	Условные обозначения:		

ДОКУМЕНТ ПОДПИСАН
ЭЛЕКТРОННОЙ ПОДПИСЬЮ
Сертификат: 00BB056B7401CB38D2B3576ACDC8425108
Владелец: ФЕДЕРАЛЬНАЯ СЛУЖБА ГОСУДАРСТВЕННОЙ РЕГИСТРАЦИИ, КАДАСТРА И КАРТОГРАФИИ
Действителен: с 27.06.2023 по 19.09.2024

полное наименование должности		инициалы, фамилия

Земельный участок
вид объекта недвижимости

Лист № 70 раздела 3	Всего листов раздела 3: 146	Всего разделов: 7	Всего листов выписки: 1210

06.12.2023г. № КУВИ-001/2023-273313032	
Кадастровый номер:	47:01:0000000:4(Единое землепользование)

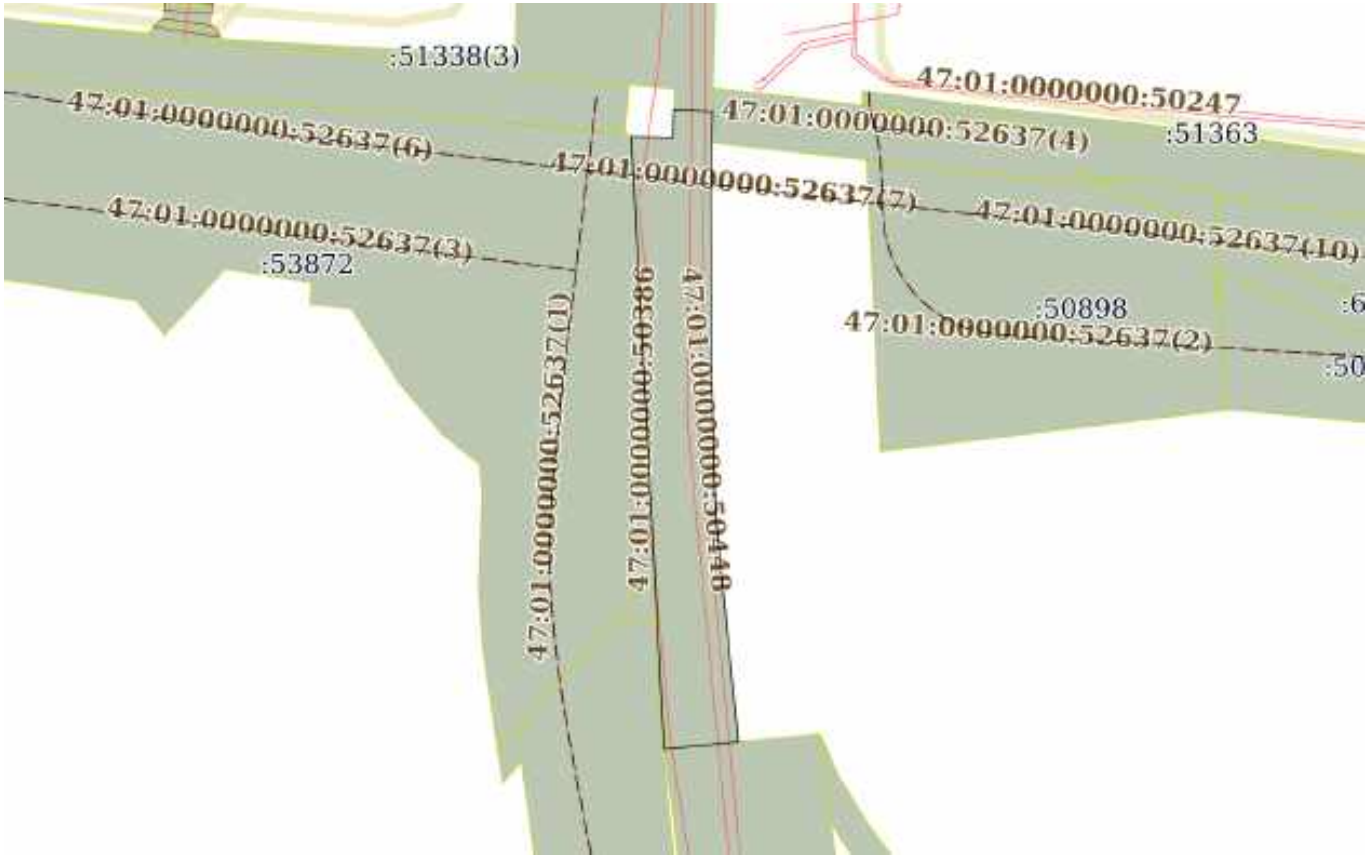

Масштаб 1:3000	Условные обозначения:		

полное наименование должности		инициалы, фамилия

ДОКУМЕНТ ПОДПИСАН
ЭЛЕКТРОННОЙ ПОДПИСЬЮ
Сертификат: 00BB056B7401CB38D2B3576ACDC8425108
Владелец: ФЕДЕРАЛЬНАЯ СЛУЖБА ГОСУДАРСТВЕННОЙ РЕГИСТРАЦИИ, КАДАСТРА И КАРТОГРАФИИ
Действителен: с 27.06.2023 по 19.09.2024

Земельный участок
вид объекта недвижимости

Лист № 71 раздела 3	Всего листов раздела 3: 146	Всего разделов: 7	Всего листов выписки: 1210

06.12.2023г. № КУВИ-001/2023-273313032	
Кадастровый номер:	47:01:0000000:4(Единое землепользование)

Масштаб 1:40000	Условные обозначения:		

ДОКУМЕНТ ПОДПИСАН
ЭЛЕКТРОННОЙ ПОДПИСЬЮ
Сертификат: 00BB056B7401CB38D2B3576ACDC8425108
Владелец: ФЕДЕРАЛЬНАЯ СЛУЖБА ГОСУДАРСТВЕННОЙ РЕГИСТРАЦИИ, КАДАСТРА И КАРТОГРАФИИ
Действителен: с 27.06.2023 по 19.09.2024

полное наименование должности		инициалы, фамилия

Земельный участок
вид объекта недвижимости

Лист № 72 раздела 3	Всего листов раздела 3: 146	Всего разделов: 7	Всего листов выписки: 1210

06.12.2023г. № КУВИ-001/2023-273313032	
Кадастровый номер:	47:01:0000000:4(Единое землепользование)

Масштаб 1:50000	Условные обозначения:		

полное наименование должности		инициалы, фамилия

ДОКУМЕНТ ПОДПИСАН
ЭЛЕКТРОННОЙ ПОДПИСЬЮ
Сертификат: 00BB056B7401CB38D2B3576ACDC8425108
Владелец: ФЕДЕРАЛЬНАЯ СЛУЖБА ГОСУДАРСТВЕННОЙ РЕГИСТРАЦИИ, КАДАСТРА И КАРТОГРАФИИ
Действителен: с 27.06.2023 по 19.09.2024

Земельный участок
вид объекта недвижимости

Лист № 73 раздела 3	Всего листов раздела 3: 146	Всего разделов: 7	Всего листов выписки: 1210

06.12.2023г. № КУВИ-001/2023-273313032	
Кадастровый номер:	47:01:0000000:4(Единое землепользование)

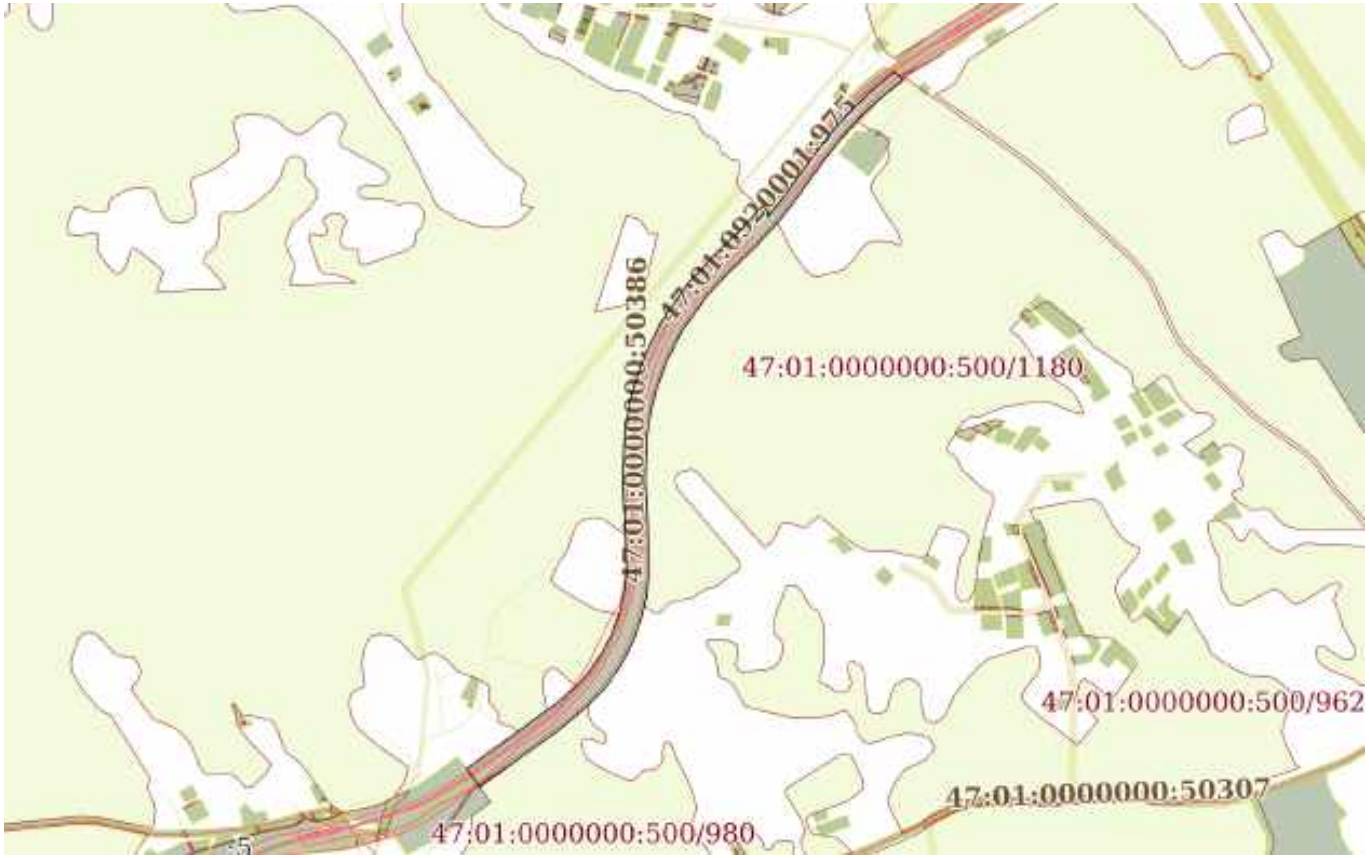

Масштаб 1:20000	Условные обозначения:		

ДОКУМЕНТ ПОДПИСАН
ЭЛЕКТРОННОЙ ПОДПИСЬЮ
Сертификат: 00BB056B7401CB38D2B3576ACDC8425108
Владелец: ФЕДЕРАЛЬНАЯ СЛУЖБА ГОСУДАРСТВЕННОЙ РЕГИСТРАЦИИ, КАДАСТРА И КАРТОГРАФИИ
Действителен: с 27.06.2023 по 19.09.2024

полное наименование должности		инициалы, фамилия

Земельный участок
вид объекта недвижимости

Лист № 74 раздела 3	Всего листов раздела 3: 146	Всего разделов: 7	Всего листов выписки: 1210

06.12.2023г. № КУВИ-001/2023-273313032	
Кадастровый номер:	47:01:0000000:4(Единое землепользование)

Масштаб 1:30000	Условные обозначения:		

ДОКУМЕНТ ПОДПИСАН
ЭЛЕКТРОННОЙ ПОДПИСЬЮ
Сертификат: 00BB056B7401CB38D2B3576ACDC8425108
Владелец: ФЕДЕРАЛЬНАЯ СЛУЖБА ГОСУДАРСТВЕННОЙ РЕГИСТРАЦИИ, КАДАСТРА И КАРТОГРАФИИ
Действителен: с 27.06.2023 по 19.09.2024

полное наименование должности		инициалы, фамилия

Земельный участок
вид объекта недвижимости

Лист № 75 раздела 3	Всего листов раздела 3: 146	Всего разделов: 7	Всего листов выписки: 1210

06.12.2023г. № КУВИ-001/2023-273313032	
Кадастровый номер:	47:01:0000000:4(Единое землепользование)

Масштаб 1:30000	Условные обозначения:		

ДОКУМЕНТ ПОДПИСАН
ЭЛЕКТРОННОЙ ПОДПИСЬЮ
Сертификат: 00BB056B7401CB38D2B3576ACDC8425108
Владелец: ФЕДЕРАЛЬНАЯ СЛУЖБА ГОСУДАРСТВЕННОЙ РЕГИСТРАЦИИ, КАДАСТРА И КАРТОГРАФИИ
Действителен: с 27.06.2023 по 19.09.2024

полное наименование должности		инициалы, фамилия

Земельный участок
вид объекта недвижимости

Лист № 76 раздела 3	Всего листов раздела 3: 146	Всего разделов: 7	Всего листов выписки: 1210

06.12.2023г. № КУВИ-001/2023-273313032	
Кадастровый номер:	47:01:0000000:4(Единое землепользование)

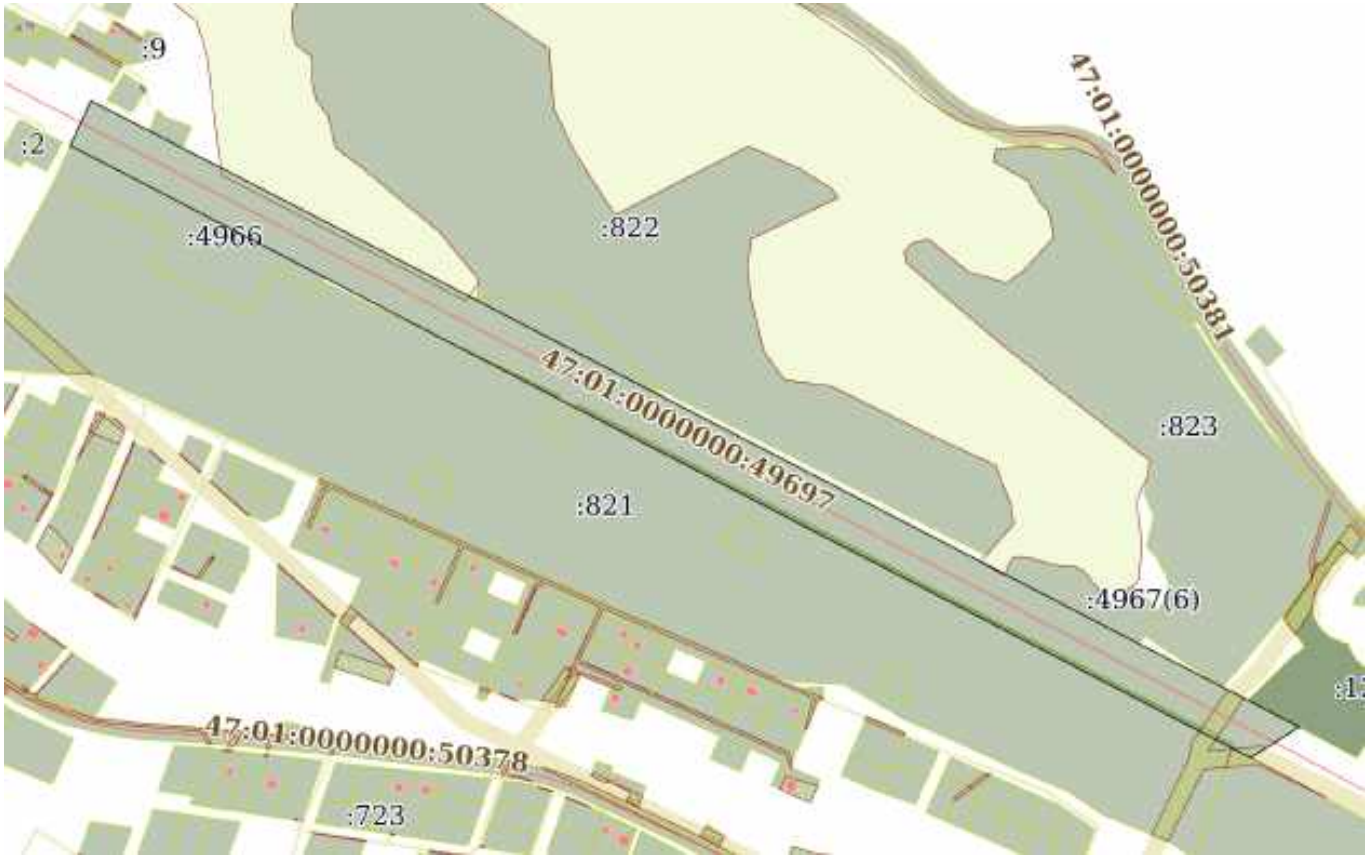

Масштаб 1:9000	Условные обозначения:		

ДОКУМЕНТ ПОДПИСАН
ЭЛЕКТРОННОЙ ПОДПИСЬЮ
Сертификат: 00BB056B7401CB38D2B3576ACDC8425108
Владелец: ФЕДЕРАЛЬНАЯ СЛУЖБА ГОСУДАРСТВЕННОЙ РЕГИСТРАЦИИ, КАДАСТРА И КАРТОГРАФИИ
Действителен: с 27.06.2023 по 19.09.2024

полное наименование должности		инициалы, фамилия

Земельный участок
вид объекта недвижимости

Лист № 77 раздела 3	Всего листов раздела 3: 146	Всего разделов: 7	Всего листов выписки: 1210

06.12.2023г. № КУВИ-001/2023-273313032	
Кадастровый номер:	47:01:0000000:4(Единое землепользование)

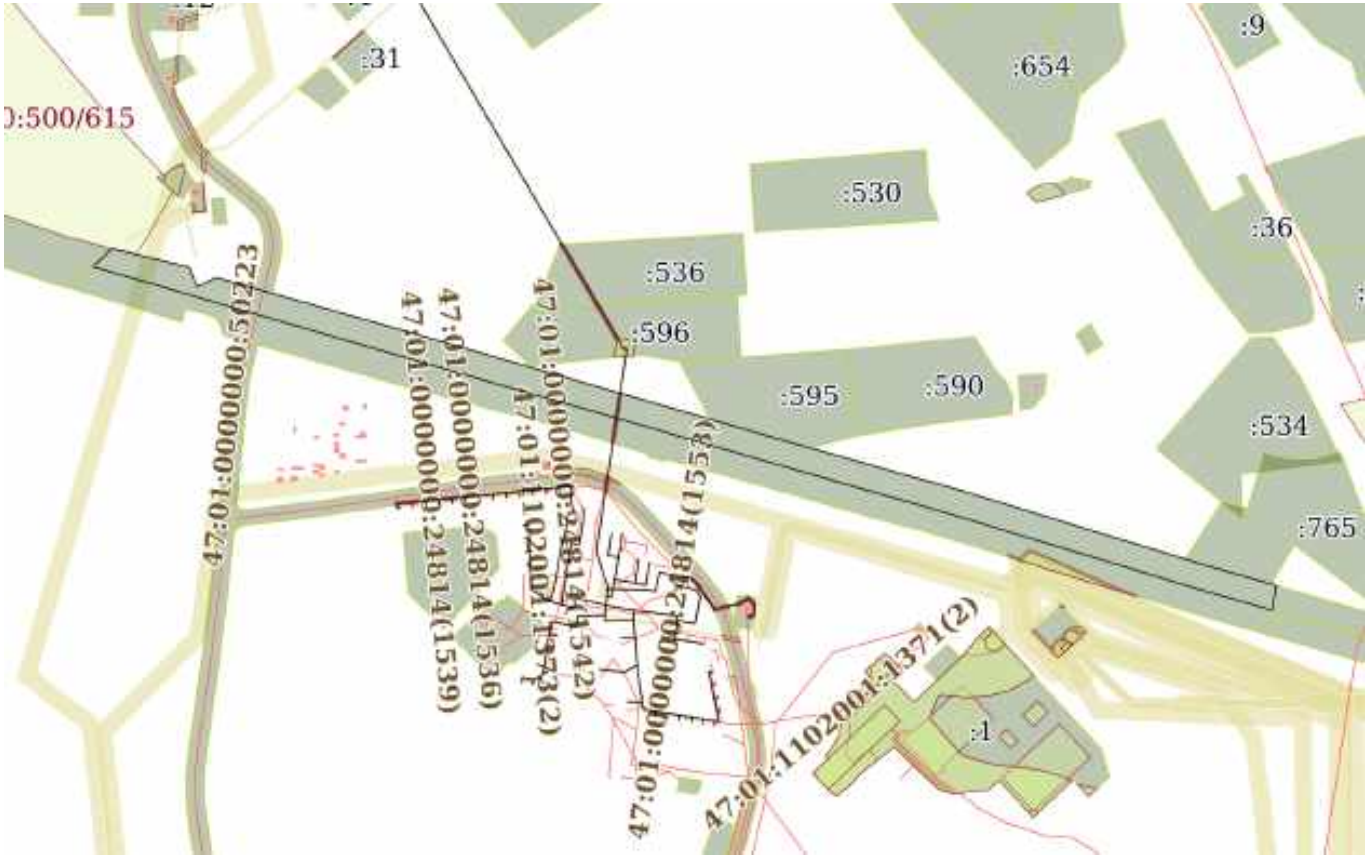

Масштаб 1:9000	Условные обозначения:		

ДОКУМЕНТ ПОДПИСАН
ЭЛЕКТРОННОЙ ПОДПИСЬЮ
Сертификат: 00BB056B7401CB38D2B3576ACDC8425108
Владелец: ФЕДЕРАЛЬНАЯ СЛУЖБА ГОСУДАРСТВЕННОЙ РЕГИСТРАЦИИ, КАДАСТРА И КАРТОГРАФИИ
Действителен: с 27.06.2023 по 19.09.2024

полное наименование должности		инициалы, фамилия

Земельный участок
вид объекта недвижимости

Лист № 78 раздела 3	Всего листов раздела 3: 146	Всего разделов: 7	Всего листов выписки: 1210

06.12.2023г. № КУВИ-001/2023-273313032	
Кадастровый номер:	47:01:0000000:4(Единое землепользование)

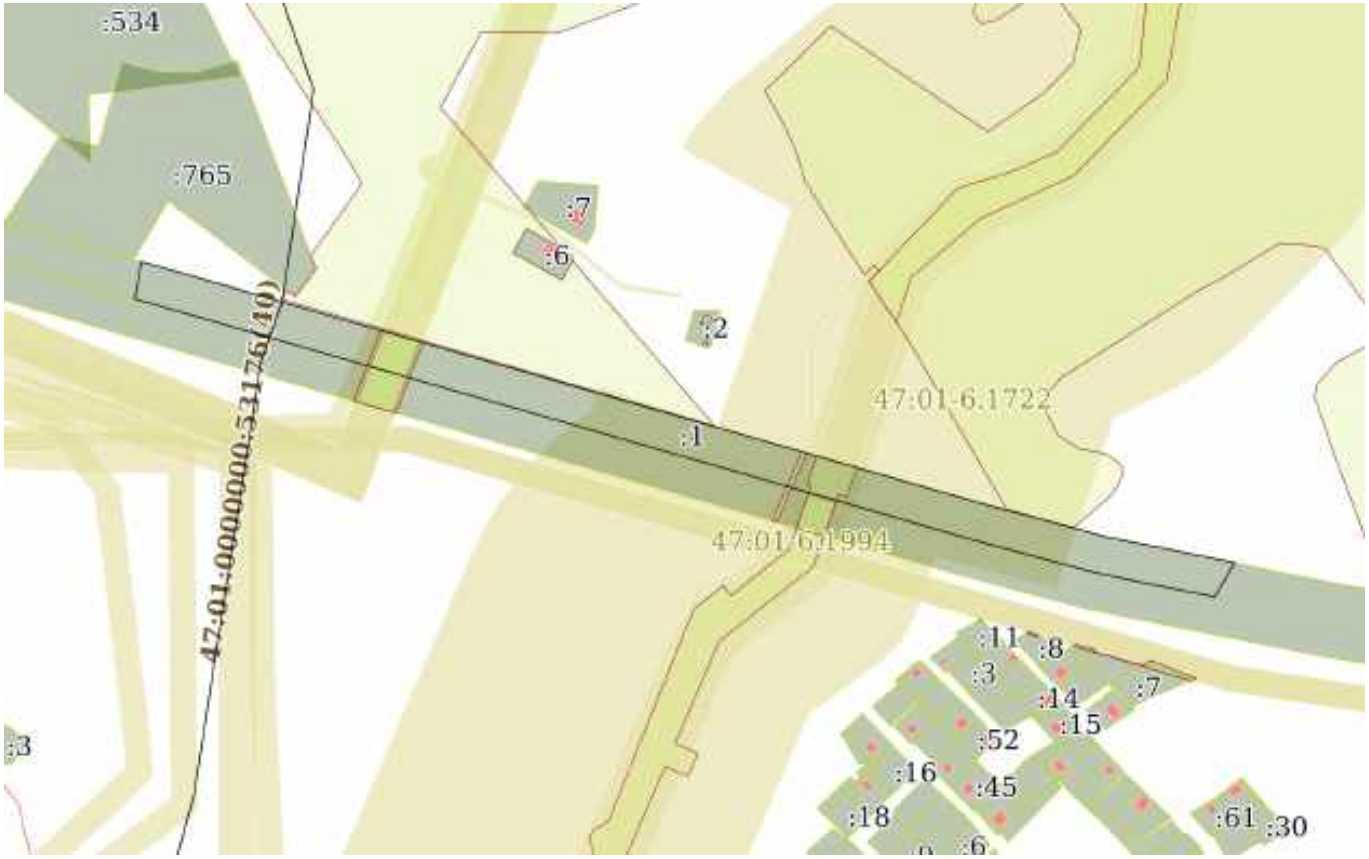

Масштаб 1:6000	Условные обозначения:		

ДОКУМЕНТ ПОДПИСАН
ЭЛЕКТРОННОЙ ПОДПИСЬЮ
Сертификат: 00BB056B7401CB38D2B3576ACDC8425108
Владелец: ФЕДЕРАЛЬНАЯ СЛУЖБА ГОСУДАРСТВЕННОЙ РЕГИСТРАЦИИ, КАДАСТРА И КАРТОГРАФИИ
Действителен: с 27.06.2023 по 19.09.2024

полное наименование должности		инициалы, фамилия

Земельный участок
вид объекта недвижимости

Лист № 79 раздела 3	Всего листов раздела 3: 146	Всего разделов: 7	Всего листов выписки: 1210

06.12.2023г. № КУВИ-001/2023-273313032	
Кадастровый номер:	47:01:0000000:4(Единое землепользование)

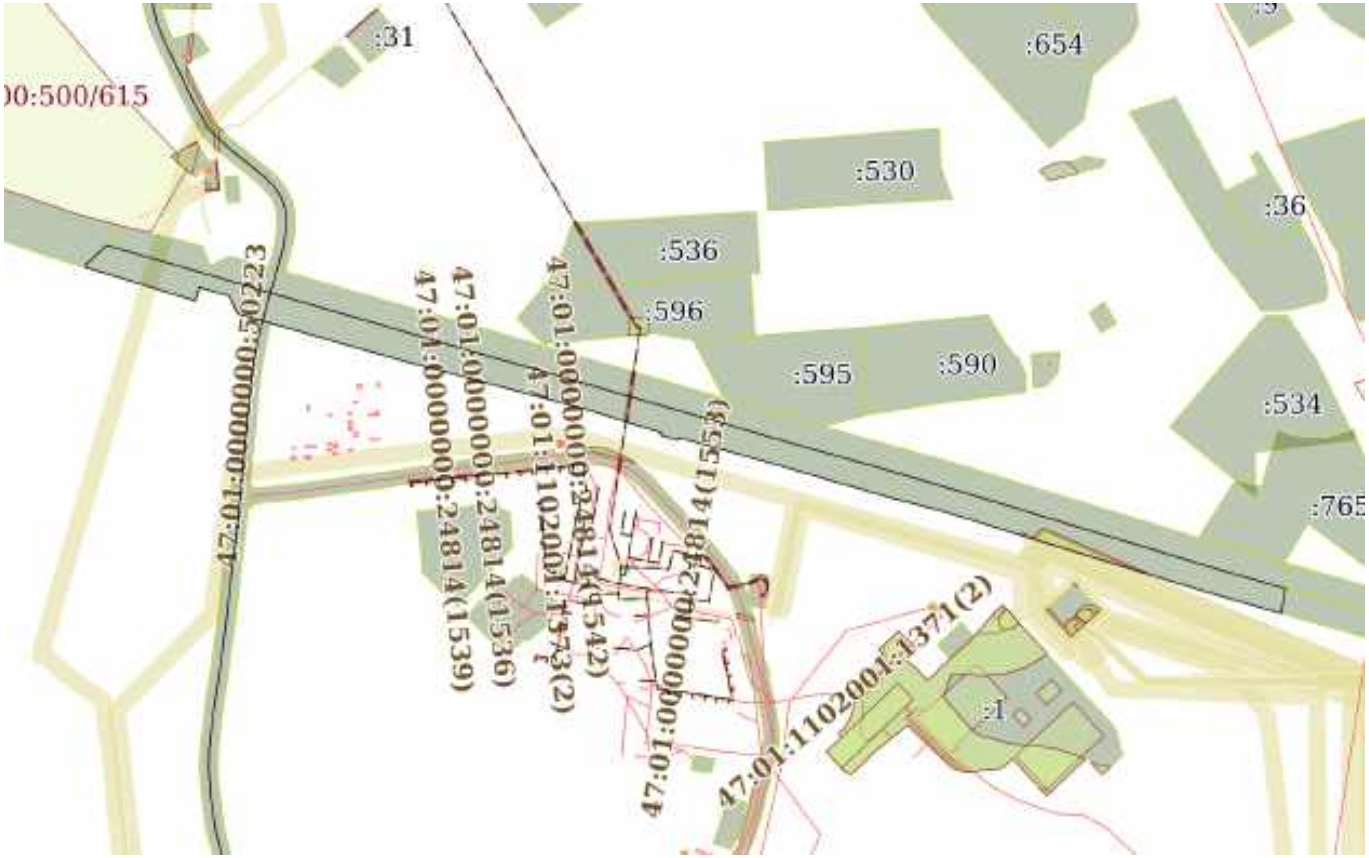

Масштаб 1:9000	Условные обозначения:		

ДОКУМЕНТ ПОДПИСАН
ЭЛЕКТРОННОЙ ПОДПИСЬЮ
Сертификат: 00BB056B7401CB38D2B3576ACDC8425108
Владелец: ФЕДЕРАЛЬНАЯ СЛУЖБА ГОСУДАРСТВЕННОЙ РЕГИСТРАЦИИ, КАДАСТРА И КАРТОГРАФИИ
Действителен: с 27.06.2023 по 19.09.2024

полное наименование должности		инициалы, фамилия

Земельный участок
вид объекта недвижимости

Лист № 80 раздела 3	Всего листов раздела 3: 146	Всего разделов: 7	Всего листов выписки: 1210

06.12.2023г. № КУВИ-001/2023-273313032	
Кадастровый номер:	47:01:0000000:4(Единое землепользование)

Масштаб 1:20000	Условные обозначения:		

полное наименование должности		инициалы, фамилия

ДОКУМЕНТ ПОДПИСАН
ЭЛЕКТРОННОЙ ПОДПИСЬЮ
Сертификат: 00BB056B7401CB38D2B3576ACDC8425108
Владелец: ФЕДЕРАЛЬНАЯ СЛУЖБА ГОСУДАРСТВЕННОЙ РЕГИСТРАЦИИ, КАДАСТРА И КАРТОГРАФИИ
Действителен: с 27.06.2023 по 19.09.2024

Земельный участок
вид объекта недвижимости

Лист № 81 раздела 3	Всего листов раздела 3: 146	Всего разделов: 7	Всего листов выписки: 1210

06.12.2023г. № КУВИ-001/2023-273313032	
Кадастровый номер:	47:01:0000000:4(Единое землепользование)

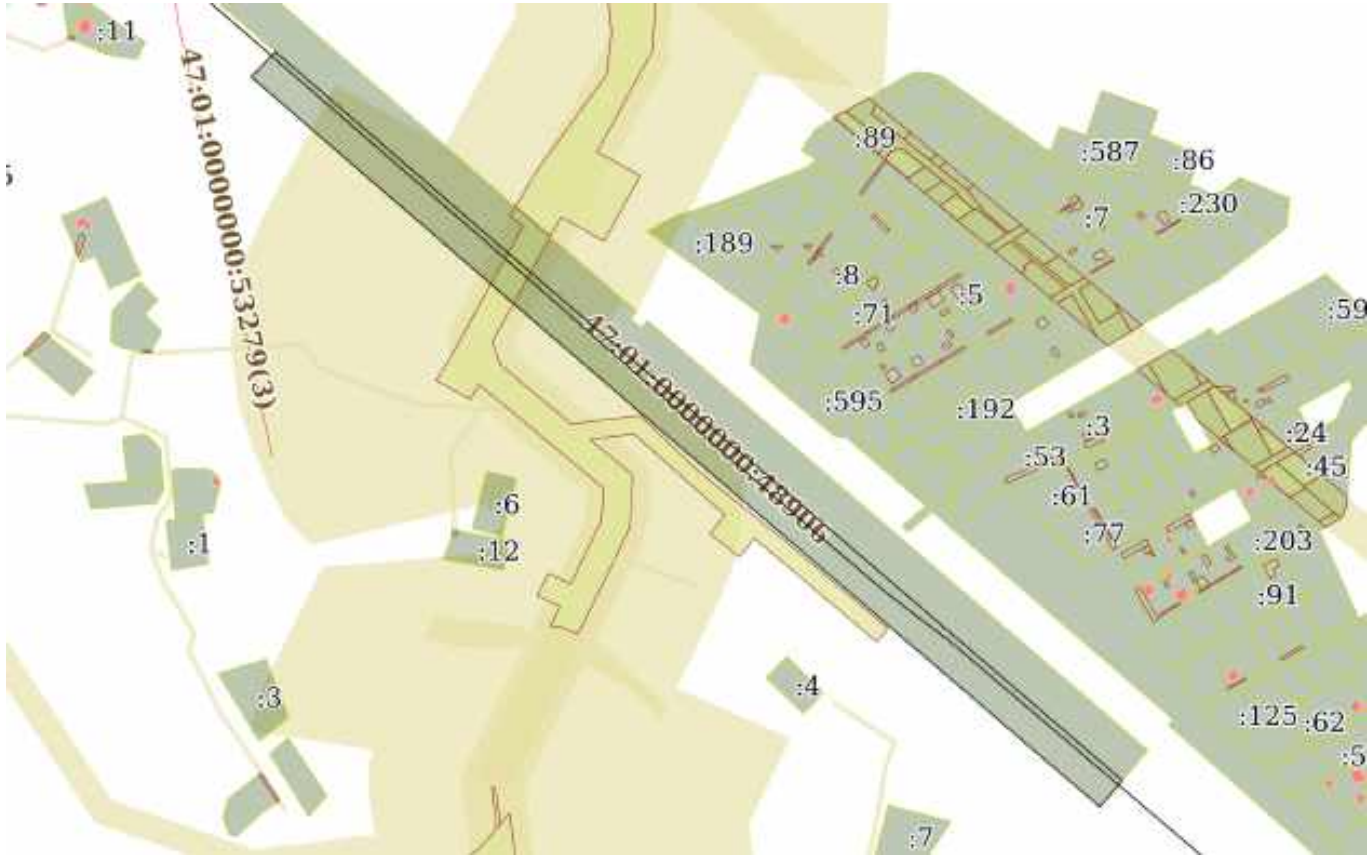

Масштаб 1:6000	Условные обозначения:		

полное наименование должности		инициалы, фамилия

ДОКУМЕНТ ПОДПИСАН
ЭЛЕКТРОННОЙ ПОДПИСЬЮ
Сертификат: 00BB056B7401CB38D2B3576ACDC8425108
Владелец: ФЕДЕРАЛЬНАЯ СЛУЖБА ГОСУДАРСТВЕННОЙ РЕГИСТРАЦИИ, КАДАСТРА И КАРТОГРАФИИ
Действителен: с 27.06.2023 по 19.09.2024

Земельный участок
вид объекта недвижимости

Лист № 82 раздела 3	Всего листов раздела 3: 146	Всего разделов: 7	Всего листов выписки: 1210

06.12.2023г. № КУВИ-001/2023-273313032	
Кадастровый номер:	47:01:0000000:4(Единое землепользование)

Масштаб 1:9000	Условные обозначения:		

ДОКУМЕНТ ПОДПИСАН
ЭЛЕКТРОННОЙ ПОДПИСЬЮ
Сертификат: 00BB056B7401CB38D2B3576ACDC8425108
Владелец: ФЕДЕРАЛЬНАЯ СЛУЖБА ГОСУДАРСТВЕННОЙ РЕГИСТРАЦИИ, КАДАСТРА И КАРТОГРАФИИ
Действителен: с 27.06.2023 по 19.09.2024

полное наименование должности		инициалы, фамилия

Земельный участок
вид объекта недвижимости

Лист № 83 раздела 3	Всего листов раздела 3: 146	Всего разделов: 7	Всего листов выписки: 1210

06.12.2023г. № КУВИ-001/2023-273313032	
Кадастровый номер:	47:01:0000000:4(Единое землепользование)

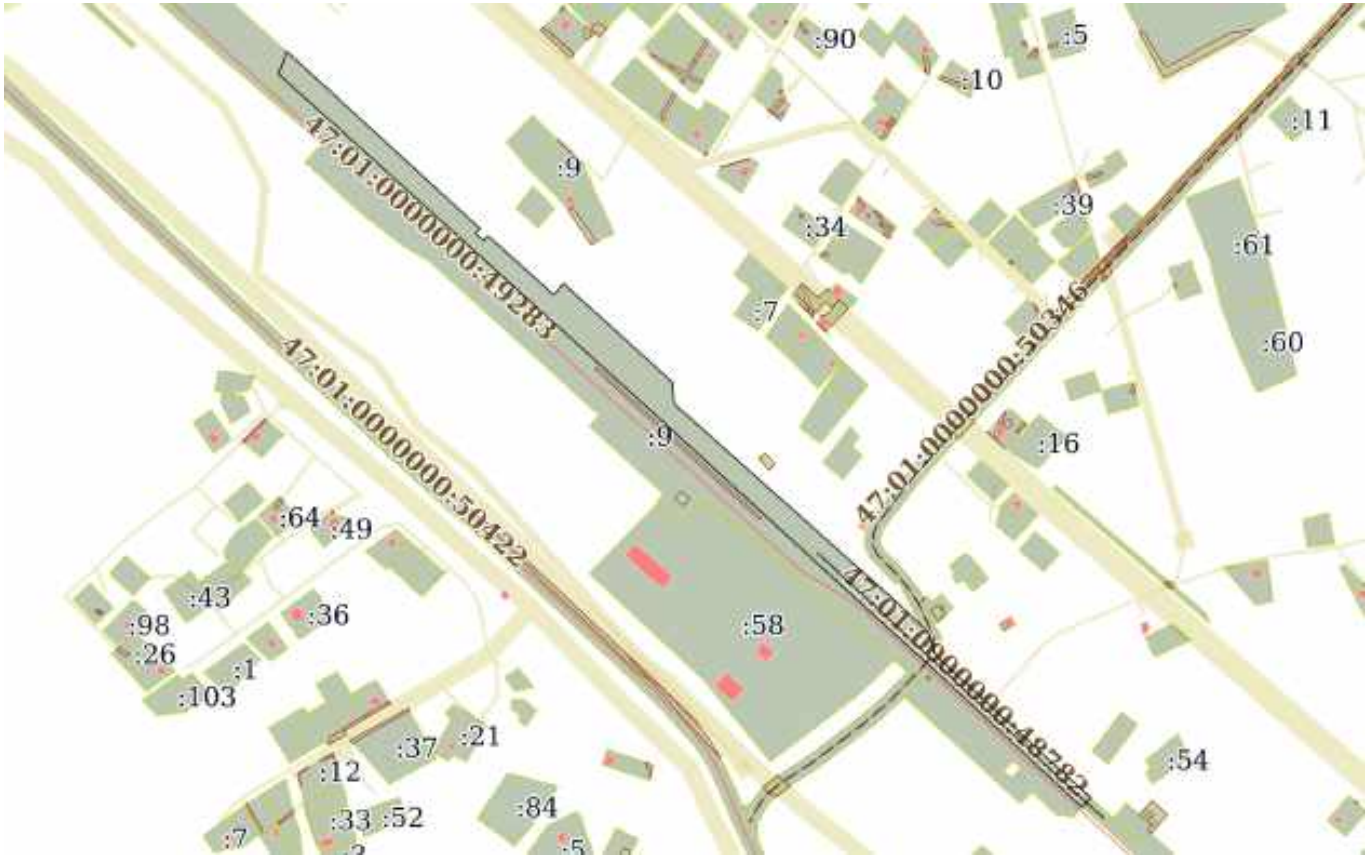

Масштаб 1:9000	Условные обозначения:		

полное наименование должности		инициалы, фамилия

ДОКУМЕНТ ПОДПИСАН
ЭЛЕКТРОННОЙ ПОДПИСЬЮ
Сертификат: 00BB056B7401CB38D2B3576ACDC8425108
Владелец: ФЕДЕРАЛЬНАЯ СЛУЖБА ГОСУДАРСТВЕННОЙ РЕГИСТРАЦИИ, КАДАСТРА И КАРТОГРАФИИ
Действителен: с 27.06.2023 по 19.09.2024

Земельный участок
вид объекта недвижимости

Лист № 84 раздела 3	Всего листов раздела 3: 146	Всего разделов: 7	Всего листов выписки: 1210

06.12.2023г. № КУВИ-001/2023-273313032	
Кадастровый номер:	47:01:0000000:4(Единое землепользование)

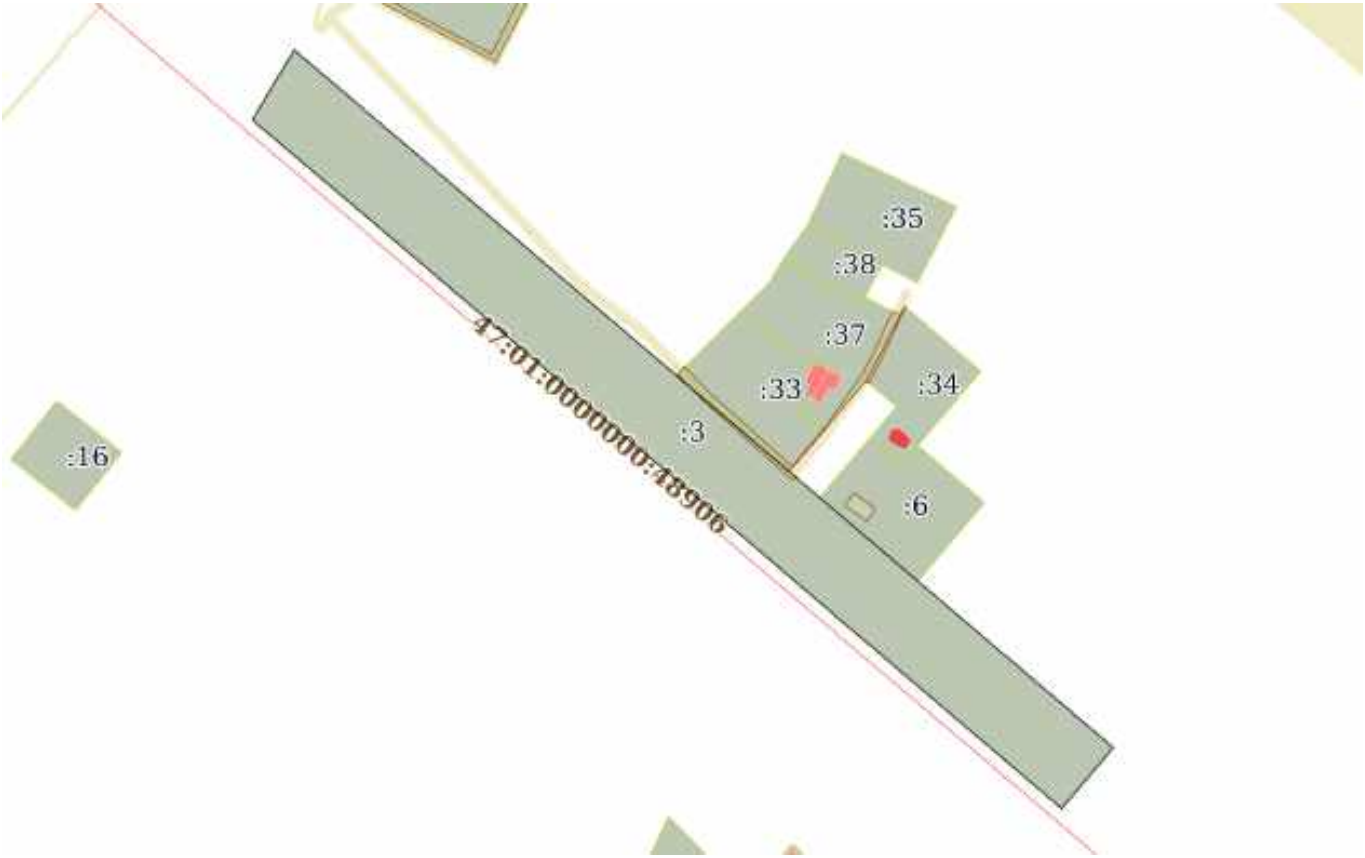

Масштаб 1:3000	Условные обозначения:		

полное наименование должности		инициалы, фамилия

ДОКУМЕНТ ПОДПИСАН
ЭЛЕКТРОННОЙ ПОДПИСЬЮ
Сертификат: 00BB056B7401CB38D2B3576ACDC8425108
Владелец: ФЕДЕРАЛЬНАЯ СЛУЖБА ГОСУДАРСТВЕННОЙ РЕГИСТРАЦИИ, КАДАСТРА И КАРТОГРАФИИ
Действителен: с 27.06.2023 по 19.09.2024

Земельный участок
вид объекта недвижимости

Лист № 85 раздела 3	Всего листов раздела 3: 146	Всего разделов: 7	Всего листов выписки: 1210

06.12.2023г. № КУВИ-001/2023-273313032	
Кадастровый номер:	47:01:0000000:4(Единое землепользование)

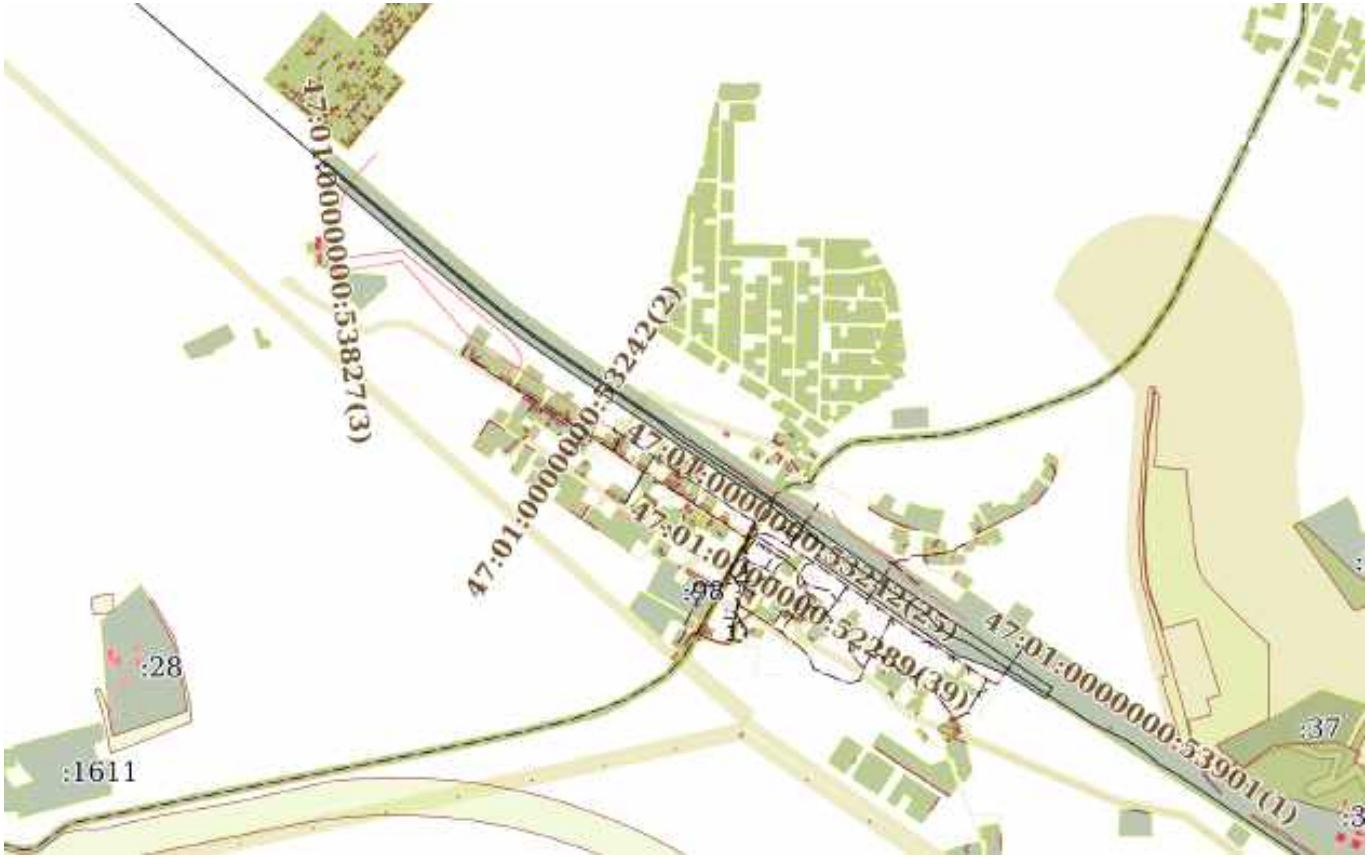

Масштаб 1:20000	Условные обозначения:		

ДОКУМЕНТ ПОДПИСАН
ЭЛЕКТРОННОЙ ПОДПИСЬЮ
Сертификат: 00BB056B7401CB38D2B3576ACDC8425108
Владелец: ФЕДЕРАЛЬНАЯ СЛУЖБА ГОСУДАРСТВЕННОЙ РЕГИСТРАЦИИ, КАДАСТРА И КАРТОГРАФИИ
Действителен: с 27.06.2023 по 19.09.2024

полное наименование должности		инициалы, фамилия

Земельный участок
вид объекта недвижимости

Лист № 86 раздела 3	Всего листов раздела 3: 146	Всего разделов: 7	Всего листов выписки: 1210

06.12.2023г. № КУВИ-001/2023-273313032	
Кадастровый номер:	47:01:0000000:4(Единое землепользование)

Масштаб 1:20000	Условные обозначения:		

ДОКУМЕНТ ПОДПИСАН
ЭЛЕКТРОННОЙ ПОДПИСЬЮ
Сертификат: 00BB056B7401CB38D2B3576ACDC8425108
Владелец: ФЕДЕРАЛЬНАЯ СЛУЖБА ГОСУДАРСТВЕННОЙ РЕГИСТРАЦИИ, КАДАСТРА И КАРТОГРАФИИ
Действителен: с 27.06.2023 по 19.09.2024

полное наименование должности		инициалы, фамилия

Земельный участок
вид объекта недвижимости

Лист № 87 раздела 3	Всего листов раздела 3: 146	Всего разделов: 7	Всего листов выписки: 1210

06.12.2023г. № КУВИ-001/2023-273313032	
Кадастровый номер:	47:01:0000000:4(Единое землепользование)

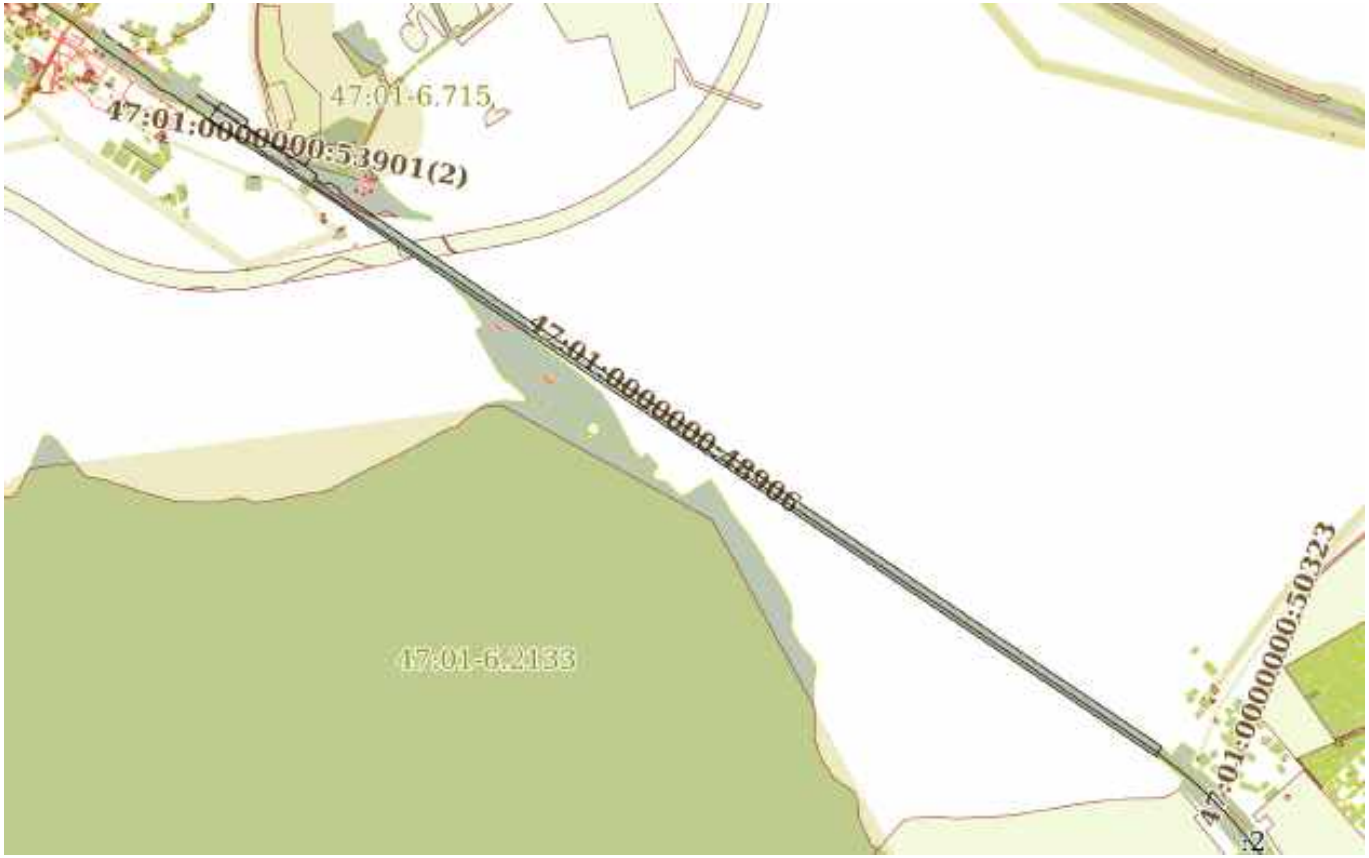

Масштаб 1:40000	Условные обозначения:		

ДОКУМЕНТ ПОДПИСАН
ЭЛЕКТРОННОЙ ПОДПИСЬЮ
Сертификат: 00BB056B7401CB38D2B3576ACDC8425108
Владелец: ФЕДЕРАЛЬНАЯ СЛУЖБА ГОСУДАРСТВЕННОЙ РЕГИСТРАЦИИ, КАДАСТРА И КАРТОГРАФИИ
Действителен: с 27.06.2023 по 19.09.2024

полное наименование должности		инициалы, фамилия

Земельный участок
вид объекта недвижимости

Лист № 88 раздела 3	Всего листов раздела 3: 146	Всего разделов: 7	Всего листов выписки: 1210

06.12.2023г. № КУВИ-001/2023-273313032	
Кадастровый номер:	47:01:0000000:4(Единое землепользование)

Масштаб 1:50000	Условные обозначения:		

ДОКУМЕНТ ПОДПИСАН
ЭЛЕКТРОННОЙ ПОДПИСЬЮ
Сертификат: 00BB056B7401CB38D2B3576ACDC8425108
Владелец: ФЕДЕРАЛЬНАЯ СЛУЖБА ГОСУДАРСТВЕННОЙ РЕГИСТРАЦИИ, КАДАСТРА И КАРТОГРАФИИ
Действителен: с 27.06.2023 по 19.09.2024

полное наименование должности		инициалы, фамилия

Земельный участок
вид объекта недвижимости

Лист № 89 раздела 3	Всего листов раздела 3: 146	Всего разделов: 7	Всего листов выписки: 1210

06.12.2023г. № КУВИ-001/2023-273313032	
Кадастровый номер:	47:01:0000000:4(Единое землепользование)

Масштаб 1:80000	Условные обозначения:		

ДОКУМЕНТ ПОДПИСАН
ЭЛЕКТРОННОЙ ПОДПИСЬЮ
Сертификат: 00BB056B7401CB38D2B3576ACDC8425108
Владелец: ФЕДЕРАЛЬНАЯ СЛУЖБА ГОСУДАРСТВЕННОЙ РЕГИСТРАЦИИ, КАДАСТРА И КАРТОГРАФИИ
Действителен: с 27.06.2023 по 19.09.2024

полное наименование должности		инициалы, фамилия

Земельный участок
вид объекта недвижимости

Лист № 90 раздела 3	Всего листов раздела 3: 146	Всего разделов: 7	Всего листов выписки: 1210

06.12.2023г. № КУВИ-001/2023-273313032	
Кадастровый номер:	47:01:0000000:4(Единое землепользование)

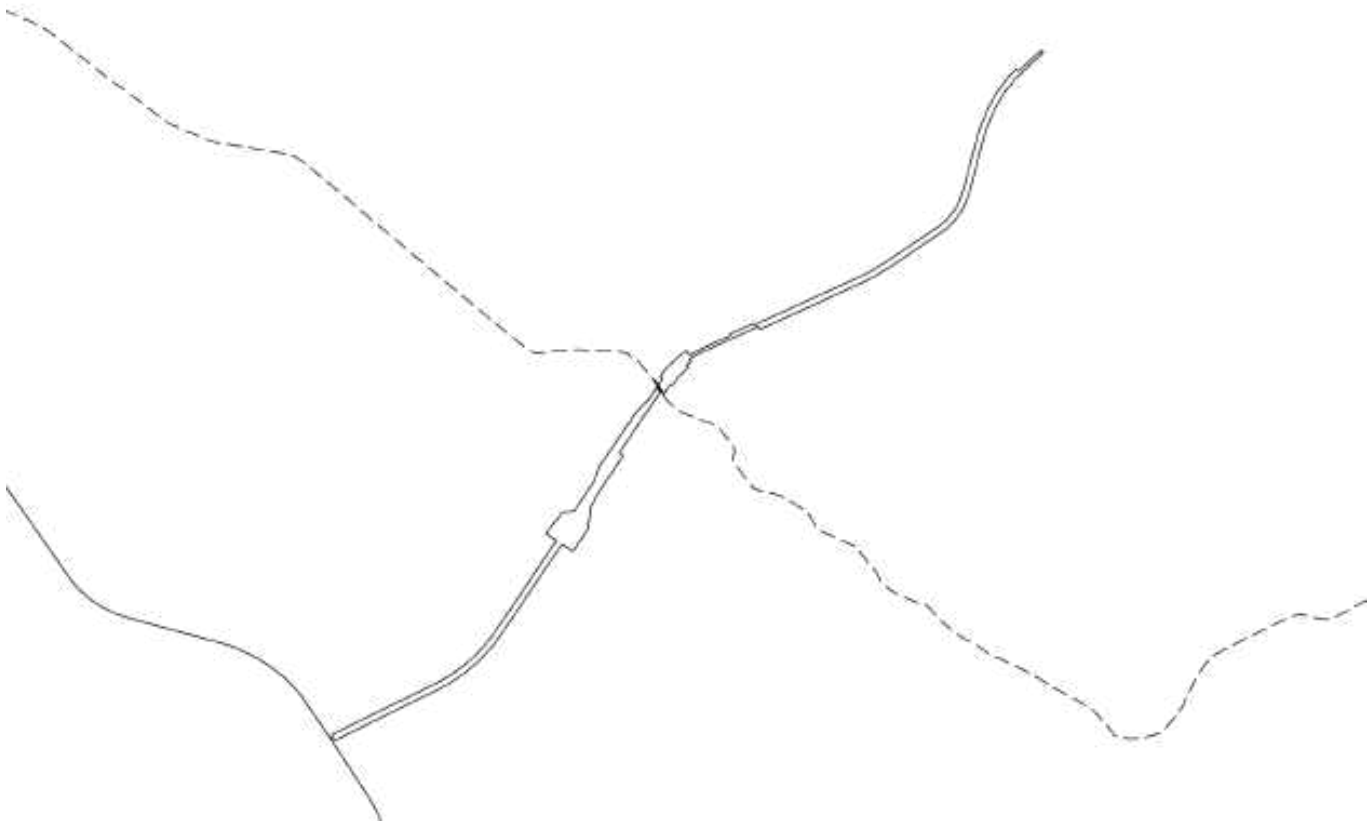

Масштаб 1:70000	Условные обозначения:		

ДОКУМЕНТ ПОДПИСАН
ЭЛЕКТРОННОЙ ПОДПИСЬЮ
Сертификат: 00BB056B7401CB38D2B3576ACDC8425108
Владелец: ФЕДЕРАЛЬНАЯ СЛУЖБА ГОСУДАРСТВЕННОЙ РЕГИСТРАЦИИ, КАДАСТРА И КАРТОГРАФИИ
Действителен: с 27.06.2023 по 19.09.2024

полное наименование должности		инициалы, фамилия

Земельный участок
вид объекта недвижимости

Лист № 91 раздела 3	Всего листов раздела 3: 146	Всего разделов: 7	Всего листов выписки: 1210

06.12.2023г. № КУВИ-001/2023-273313032	
Кадастровый номер:	47:01:0000000:4(Единое землепользование)

Масштаб 1:20000	Условные обозначения:		

полное наименование должности		инициалы, фамилия

ДОКУМЕНТ ПОДПИСАН
ЭЛЕКТРОННОЙ ПОДПИСЬЮ
Сертификат: 00BB056B7401CB38D2B3576ACDC8425108
Владелец: ФЕДЕРАЛЬНАЯ СЛУЖБА ГОСУДАРСТВЕННОЙ РЕГИСТРАЦИИ, КАДАСТРА И КАРТОГРАФИИ
Действителен: с 27.06.2023 по 19.09.2024

Земельный участок
вид объекта недвижимости

Лист № 92 раздела 3	Всего листов раздела 3: 146	Всего разделов: 7	Всего листов выписки: 1210

06.12.2023г. № КУВИ-001/2023-273313032	
Кадастровый номер:	47:01:0000000:4(Единое землепользование)



Масштаб 1:30000	Условные обозначения:		

ДОКУМЕНТ ПОДПИСАН
ЭЛЕКТРОННОЙ ПОДПИСЬЮ
Сертификат: 00BB056B7401CB38D2B3576ACDC8425108
Владелец: ФЕДЕРАЛЬНАЯ СЛУЖБА ГОСУДАРСТВЕННОЙ РЕГИСТРАЦИИ, КАДАСТРА И КАРТОГРАФИИ
Действителен: с 27.06.2023 по 19.09.2024

полное наименование должности		инициалы, фамилия

Земельный участок
вид объекта недвижимости

Лист № 93 раздела 3	Всего листов раздела 3: 146	Всего разделов: 7	Всего листов выписки: 1210

06.12.2023г. № КУВИ-001/2023-273313032	
Кадастровый номер:	47:01:0000000:4(Единое землепользование)



Масштаб 1:20000	Условные обозначения:		

ДОКУМЕНТ ПОДПИСАН
ЭЛЕКТРОННОЙ ПОДПИСЬЮ
Сертификат: 00BB056B7401CB38D2B3576ACDC8425108
Владелец: ФЕДЕРАЛЬНАЯ СЛУЖБА ГОСУДАРСТВЕННОЙ РЕГИСТРАЦИИ, КАДАСТРА И КАРТОГРАФИИ
Действителен: с 27.06.2023 по 19.09.2024

полное наименование должности		инициалы, фамилия

Земельный участок
вид объекта недвижимости

Лист № 94 раздела 3	Всего листов раздела 3: 146	Всего разделов: 7	Всего листов выписки: 1210

06.12.2023г. № КУВИ-001/2023-273313032	
Кадастровый номер:	47:01:0000000:4(Единое землепользование)

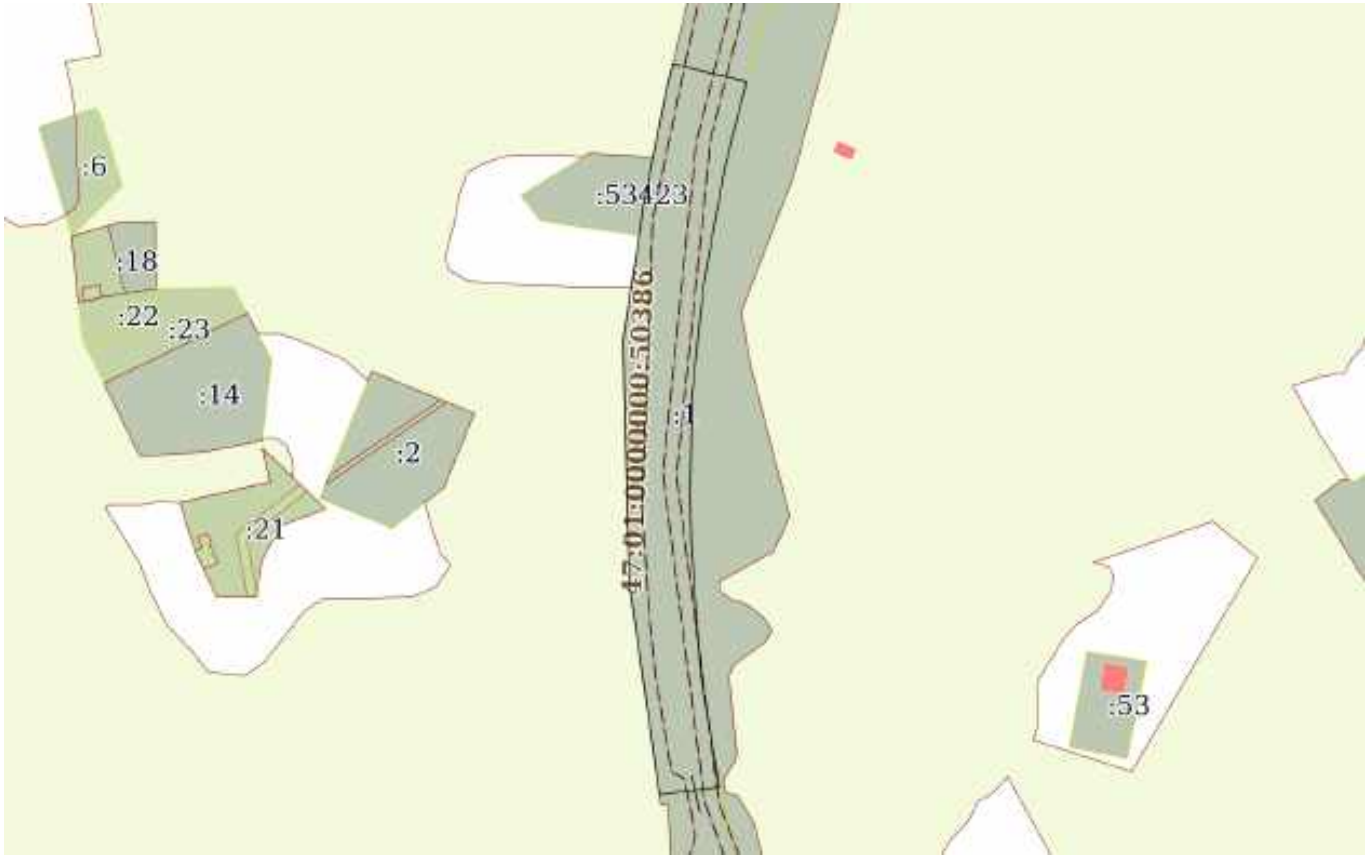

Масштаб 1:3000	Условные обозначения:		

ДОКУМЕНТ ПОДПИСАН
ЭЛЕКТРОННОЙ ПОДПИСЬЮ
Сертификат: 00BB056B7401CB38D2B3576ACDC8425108
Владелец: ФЕДЕРАЛЬНАЯ СЛУЖБА ГОСУДАРСТВЕННОЙ РЕГИСТРАЦИИ, КАДАСТРА И КАРТОГРАФИИ
Действителен: с 27.06.2023 по 19.09.2024

полное наименование должности		инициалы, фамилия

Земельный участок
вид объекта недвижимости

Лист № 95 раздела 3	Всего листов раздела 3: 146	Всего разделов: 7	Всего листов выписки: 1210

06.12.2023г. № КУВИ-001/2023-273313032	
Кадастровый номер:	47:01:0000000:4(Единое землепользование)

Масштаб 1:2000	Условные обозначения:		

ДОКУМЕНТ ПОДПИСАН
ЭЛЕКТРОННОЙ ПОДПИСЬЮ
Сертификат: 00BB056B7401CB38D2B3576ACDC8425108
Владелец: ФЕДЕРАЛЬНАЯ СЛУЖБА ГОСУДАРСТВЕННОЙ РЕГИСТРАЦИИ, КАДАСТРА И КАРТОГРАФИИ
Действителен: с 27.06.2023 по 19.09.2024

полное наименование должности		инициалы, фамилия

Земельный участок
вид объекта недвижимости

Лист № 96 раздела 3	Всего листов раздела 3: 146	Всего разделов: 7	Всего листов выписки: 1210

06.12.2023г. № КУВИ-001/2023-273313032	
Кадастровый номер:	47:01:0000000:4(Единое землепользование)

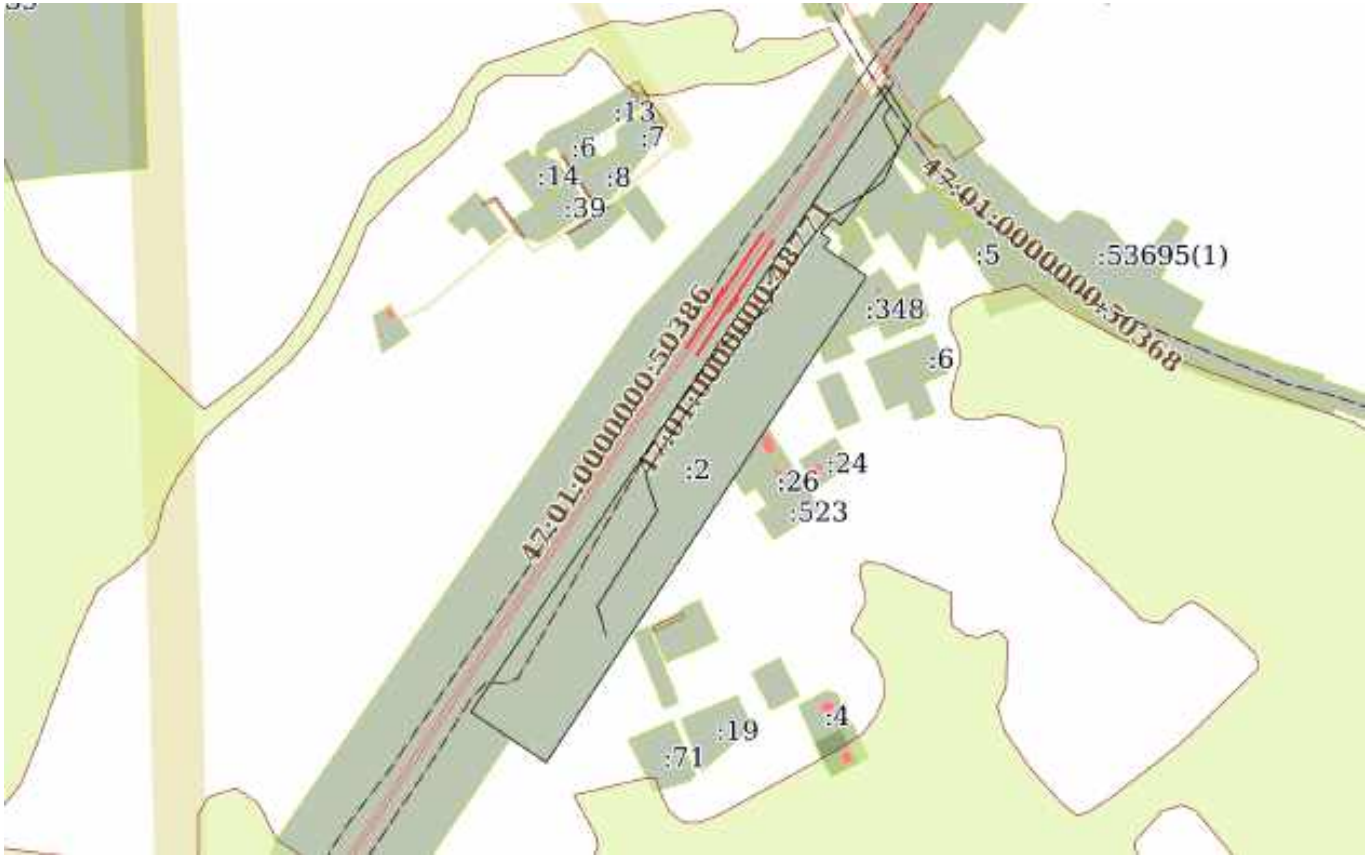

Масштаб 1:7000	Условные обозначения:		

полное наименование должности		инициалы, фамилия

ДОКУМЕНТ ПОДПИСАН
ЭЛЕКТРОННОЙ ПОДПИСЬЮ
Сертификат: 00BB056B7401CB38D2B3576ACDC8425108
Владелец: ФЕДЕРАЛЬНАЯ СЛУЖБА ГОСУДАРСТВЕННОЙ РЕГИСТРАЦИИ, КАДАСТРА И КАРТОГРАФИИ
Действителен: с 27.06.2023 по 19.09.2024

Земельный участок
вид объекта недвижимости

Лист № 97 раздела 3	Всего листов раздела 3: 146	Всего разделов: 7	Всего листов выписки: 1210

06.12.2023г. № КУВИ-001/2023-273313032	
Кадастровый номер:	47:01:0000000:4(Единое землепользование)

Масштаб 1:4000	Условные обозначения:		

ДОКУМЕНТ ПОДПИСАН
ЭЛЕКТРОННОЙ ПОДПИСЬЮ
Сертификат: 00BB056B7401CB38D2B3576ACDC8425108
Владелец: ФЕДЕРАЛЬНАЯ СЛУЖБА ГОСУДАРСТВЕННОЙ РЕГИСТРАЦИИ, КАДАСТРА И КАРТОГРАФИИ
Действителен: с 27.06.2023 по 19.09.2024

полное наименование должности		инициалы, фамилия

Земельный участок
вид объекта недвижимости

Лист № 98 раздела 3	Всего листов раздела 3: 146	Всего разделов: 7	Всего листов выписки: 1210

06.12.2023г. № КУВИ-001/2023-273313032	
Кадастровый номер:	47:01:0000000:4(Единое землепользование)

Масштаб 1:10000	Условные обозначения:		

полное наименование должности		инициалы, фамилия

ДОКУМЕНТ ПОДПИСАН
ЭЛЕКТРОННОЙ ПОДПИСЬЮ
Сертификат: 00BB056B7401CB38D2B3576ACDC8425108
Владелец: ФЕДЕРАЛЬНАЯ СЛУЖБА ГОСУДАРСТВЕННОЙ РЕГИСТРАЦИИ, КАДАСТРА И КАРТОГРАФИИ
Действителен: с 27.06.2023 по 19.09.2024

Земельный участок
вид объекта недвижимости

Лист № 99 раздела 3	Всего листов раздела 3: 146	Всего разделов: 7	Всего листов выписки: 1210

06.12.2023г. № КУВИ-001/2023-273313032	
Кадастровый номер:	47:01:0000000:4(Единое землепользование)

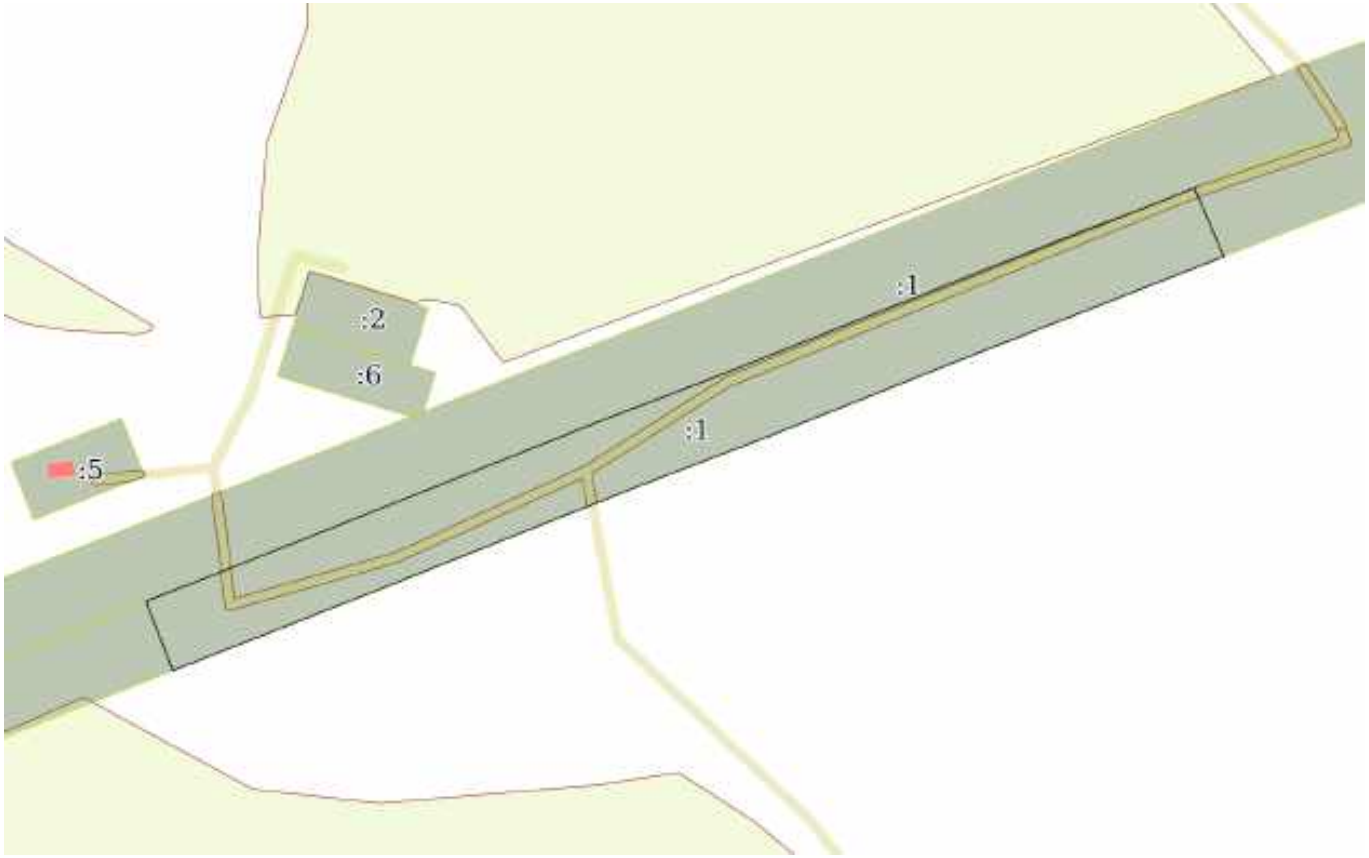

Масштаб 1:3000	Условные обозначения:		

ДОКУМЕНТ ПОДПИСАН
ЭЛЕКТРОННОЙ ПОДПИСЬЮ
Сертификат: 00BB056B7401CB38D2B3576ACDC8425108
Владелец: ФЕДЕРАЛЬНАЯ СЛУЖБА ГОСУДАРСТВЕННОЙ РЕГИСТРАЦИИ, КАДАСТРА И КАРТОГРАФИИ
Действителен: с 27.06.2023 по 19.09.2024

полное наименование должности		инициалы, фамилия

Земельный участок
вид объекта недвижимости

Лист № 100 раздела 3	Всего листов раздела 3: 146	Всего разделов: 7	Всего листов выписки: 1210

06.12.2023г. № КУВИ-001/2023-273313032	
Кадастровый номер:	47:01:0000000:4(Единое землепользование)

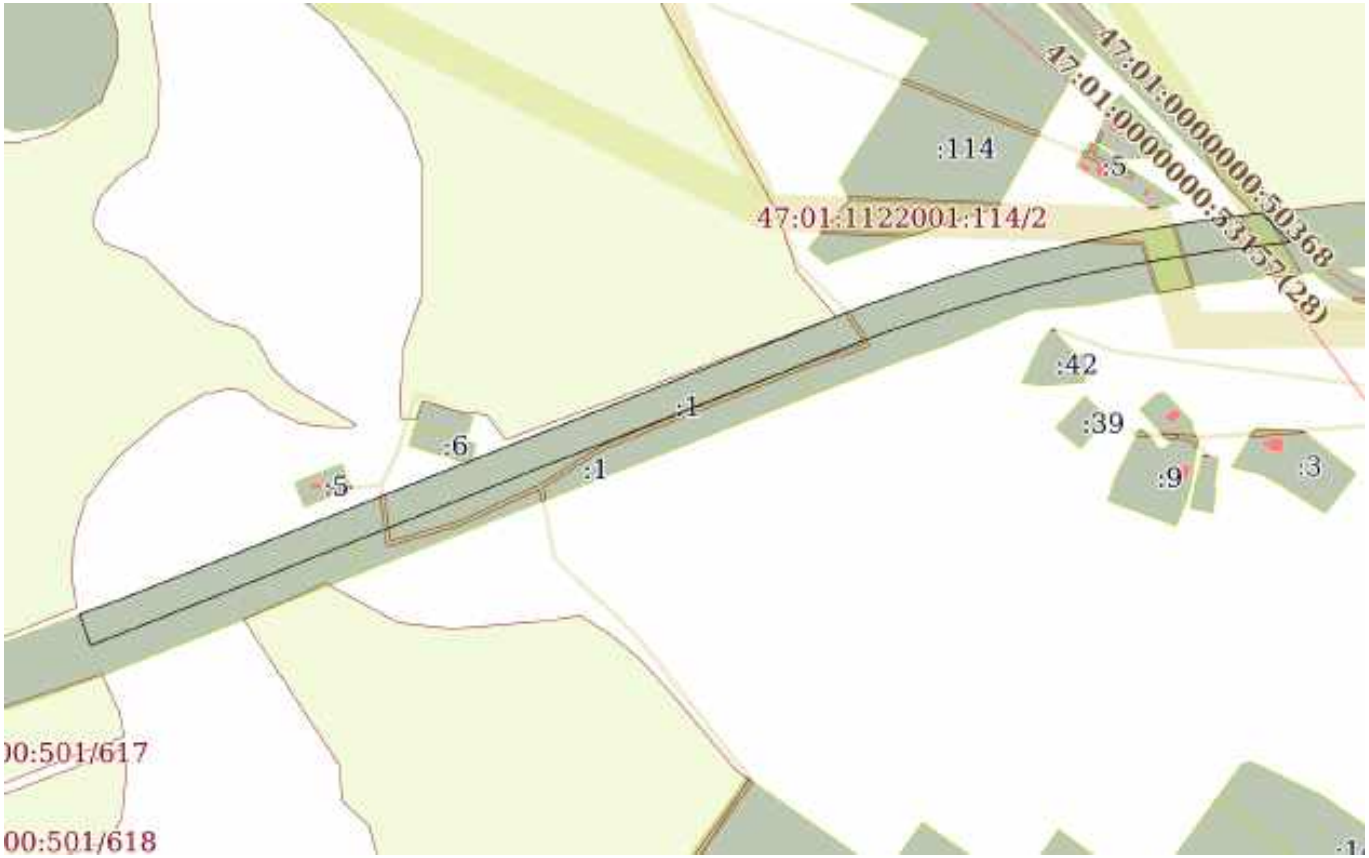

Масштаб 1:7000	Условные обозначения:		

ДОКУМЕНТ ПОДПИСАН
ЭЛЕКТРОННОЙ ПОДПИСЬЮ
Сертификат: 00BB056B7401CB38D2B3576ACDC8425108
Владелец: ФЕДЕРАЛЬНАЯ СЛУЖБА ГОСУДАРСТВЕННОЙ РЕГИСТРАЦИИ, КАДАСТРА И КАРТОГРАФИИ
Действителен: с 27.06.2023 по 19.09.2024

полное наименование должности		инициалы, фамилия

Земельный участок
вид объекта недвижимости

Лист № 101 раздела 3	Всего листов раздела 3: 146	Всего разделов: 7	Всего листов выписки: 1210

06.12.2023г. № КУВИ-001/2023-273313032	
Кадастровый номер:	47:01:0000000:4(Единое землепользование)

Масштаб 1:5000	Условные обозначения:		

ДОКУМЕНТ ПОДПИСАН
ЭЛЕКТРОННОЙ ПОДПИСЬЮ
Сертификат: 00BB056B7401CB38D2B3576ACDC8425108
Владелец: ФЕДЕРАЛЬНАЯ СЛУЖБА ГОСУДАРСТВЕННОЙ РЕГИСТРАЦИИ, КАДАСТРА И КАРТОГРАФИИ
Действителен: с 27.06.2023 по 19.09.2024

полное наименование должности		инициалы, фамилия

Земельный участок
вид объекта недвижимости

Лист № 102 раздела 3	Всего листов раздела 3: 146	Всего разделов: 7	Всего листов выписки: 1210

06.12.2023г. № КУВИ-001/2023-273313032	
Кадастровый номер:	47:01:0000000:4(Единое землепользование)

Масштаб 1:4000	Условные обозначения:		

полное наименование должности		инициалы, фамилия

ДОКУМЕНТ ПОДПИСАН
ЭЛЕКТРОННОЙ ПОДПИСЬЮ
Сертификат: 00BB056B7401CB38D2B3576ACDC8425108
Владелец: ФЕДЕРАЛЬНАЯ СЛУЖБА ГОСУДАРСТВЕННОЙ РЕГИСТРАЦИИ, КАДАСТРА И КАРТОГРАФИИ
Действителен: с 27.06.2023 по 19.09.2024

Земельный участок
вид объекта недвижимости

Лист № 103 раздела 3	Всего листов раздела 3: 146	Всего разделов: 7	Всего листов выписки: 1210

06.12.2023г. № КУВИ-001/2023-273313032	
Кадастровый номер:	47:01:0000000:4(Единое землепользование)

Масштаб 1:40000	Условные обозначения:		

ДОКУМЕНТ ПОДПИСАН
ЭЛЕКТРОННОЙ ПОДПИСЬЮ
Сертификат: 00BB056B7401CB38D2B3576ACDC8425108
Владелец: ФЕДЕРАЛЬНАЯ СЛУЖБА ГОСУДАРСТВЕННОЙ РЕГИСТРАЦИИ, КАДАСТРА И КАРТОГРАФИИ
Действителен: с 27.06.2023 по 19.09.2024

полное наименование должности		инициалы, фамилия

Земельный участок
вид объекта недвижимости

Лист № 104 раздела 3	Всего листов раздела 3: 146	Всего разделов: 7	Всего листов выписки: 1210

06.12.2023г. № КУВИ-001/2023-273313032	
Кадастровый номер:	47:01:0000000:4(Единое землепользование)

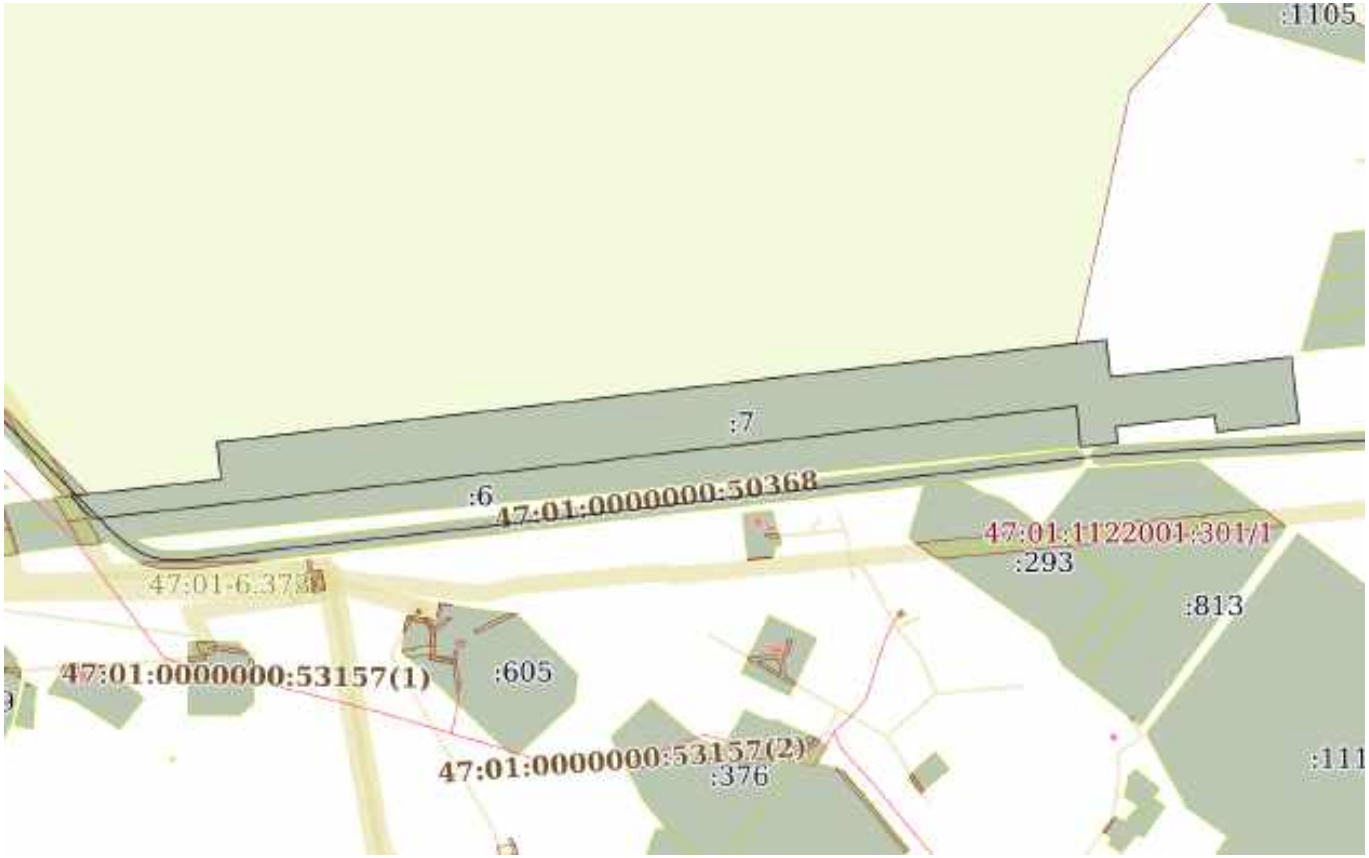

Масштаб 1:9000	Условные обозначения:		

полное наименование должности		инициалы, фамилия

ДОКУМЕНТ ПОДПИСАН
ЭЛЕКТРОННОЙ ПОДПИСЬЮ
Сертификат: 00BB056B7401CB38D2B3576ACDC8425108
Владелец: ФЕДЕРАЛЬНАЯ СЛУЖБА ГОСУДАРСТВЕННОЙ РЕГИСТРАЦИИ, КАДАСТРА И КАРТОГРАФИИ
Действителен: с 27.06.2023 по 19.09.2024

Земельный участок
вид объекта недвижимости

Лист № 105 раздела 3	Всего листов раздела 3: 146	Всего разделов: 7	Всего листов выписки: 1210

06.12.2023г. № КУВИ-001/2023-273313032	
Кадастровый номер:	47:01:0000000:4(Единое землепользование)

Масштаб 1:8000	Условные обозначения:		

полное наименование должности		инициалы, фамилия

ДОКУМЕНТ ПОДПИСАН
ЭЛЕКТРОННОЙ ПОДПИСЬЮ
Сертификат: 00BB056B7401CB38D2B3576ACDC8425108
Владелец: ФЕДЕРАЛЬНАЯ СЛУЖБА ГОСУДАРСТВЕННОЙ РЕГИСТРАЦИИ, КАДАСТРА И КАРТОГРАФИИ
Действителен: с 27.06.2023 по 19.09.2024

Земельный участок
вид объекта недвижимости

Лист № 106 раздела 3	Всего листов раздела 3: 146	Всего разделов: 7	Всего листов выписки: 1210

06.12.2023г. № КУВИ-001/2023-273313032	
Кадастровый номер:	47:01:0000000:4(Единое землепользование)

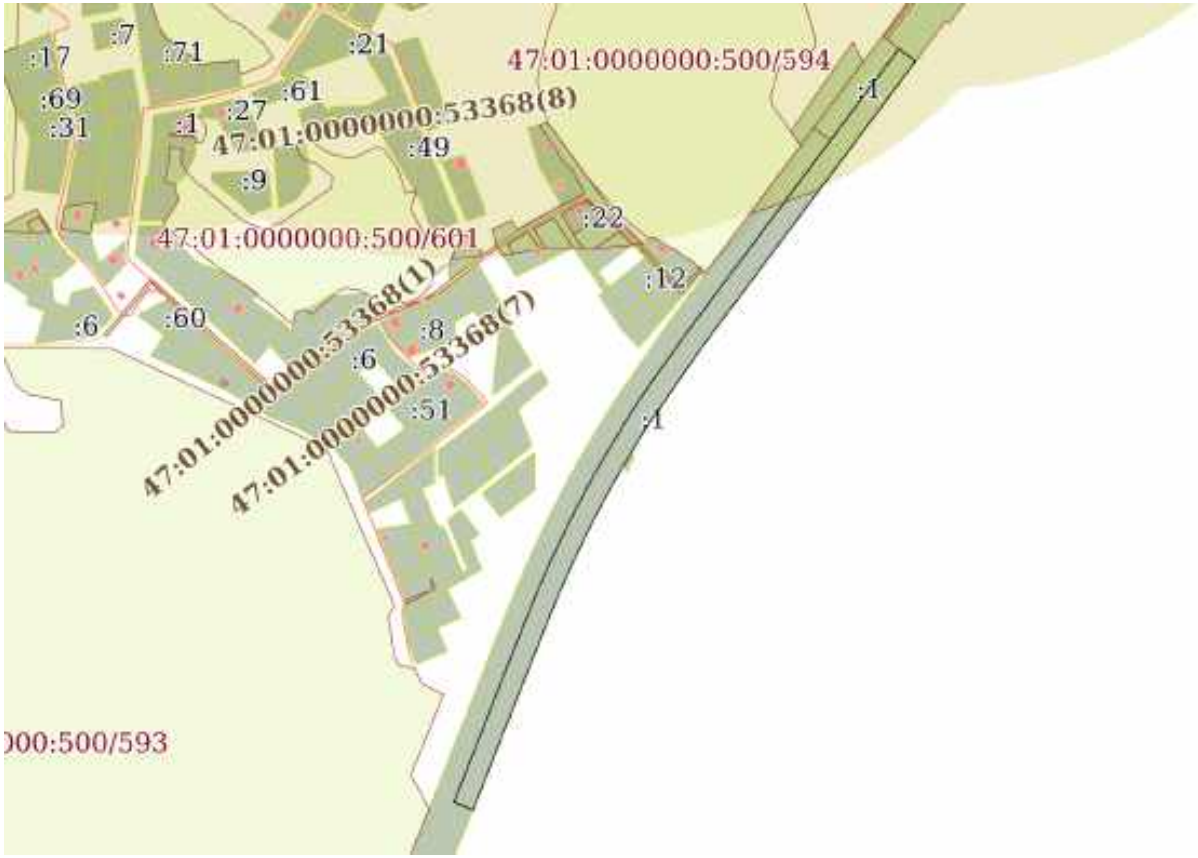

Масштаб 1:9000	Условные обозначения:		

полное наименование должности		инициалы, фамилия

ДОКУМЕНТ ПОДПИСАН
ЭЛЕКТРОННОЙ ПОДПИСЬЮ
Сертификат: 00BB056B7401CB38D2B3576ACDC8425108
Владелец: ФЕДЕРАЛЬНАЯ СЛУЖБА ГОСУДАРСТВЕННОЙ РЕГИСТРАЦИИ, КАДАСТРА И КАРТОГРАФИИ
Действителен: с 27.06.2023 по 19.09.2024

Земельный участок
вид объекта недвижимости

Лист № 107 раздела 3	Всего листов раздела 3: 146	Всего разделов: 7	Всего листов выписки: 1210

06.12.2023г. № КУВИ-001/2023-273313032	
Кадастровый номер:	47:01:0000000:4(Единое землепользование)

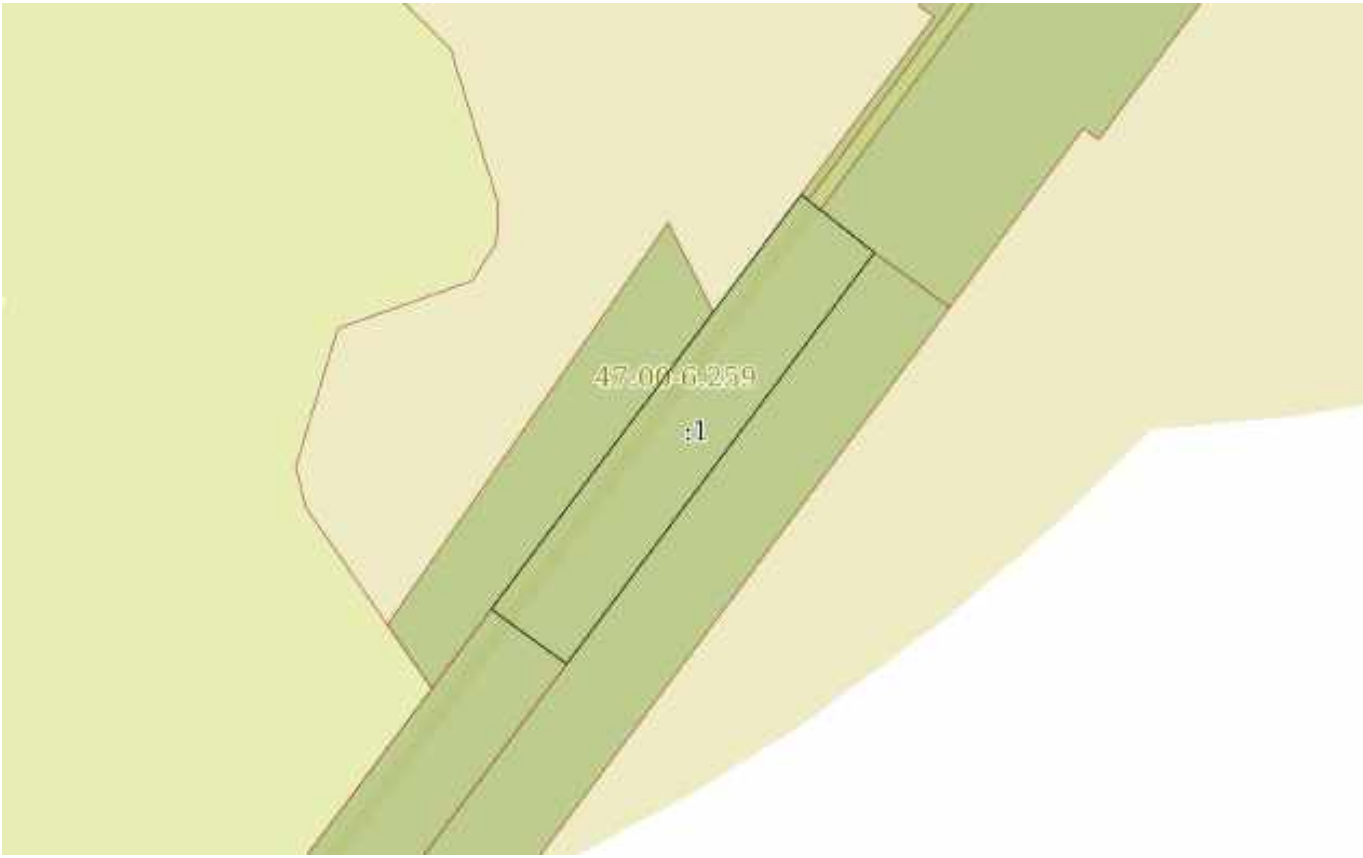

Масштаб 1:2000	Условные обозначения:		

ДОКУМЕНТ ПОДПИСАН
ЭЛЕКТРОННОЙ ПОДПИСЬЮ
Сертификат: 00BB056B7401CB38D2B3576ACDC8425108
Владелец: ФЕДЕРАЛЬНАЯ СЛУЖБА ГОСУДАРСТВЕННОЙ РЕГИСТРАЦИИ, КАДАСТРА И КАРТОГРАФИИ
Действителен: с 27.06.2023 по 19.09.2024

полное наименование должности		инициалы, фамилия

Земельный участок
вид объекта недвижимости

Лист № 108 раздела 3	Всего листов раздела 3: 146	Всего разделов: 7	Всего листов выписки: 1210

06.12.2023г. № КУВИ-001/2023-273313032	
Кадастровый номер:	47:01:0000000:4(Единое землепользование)

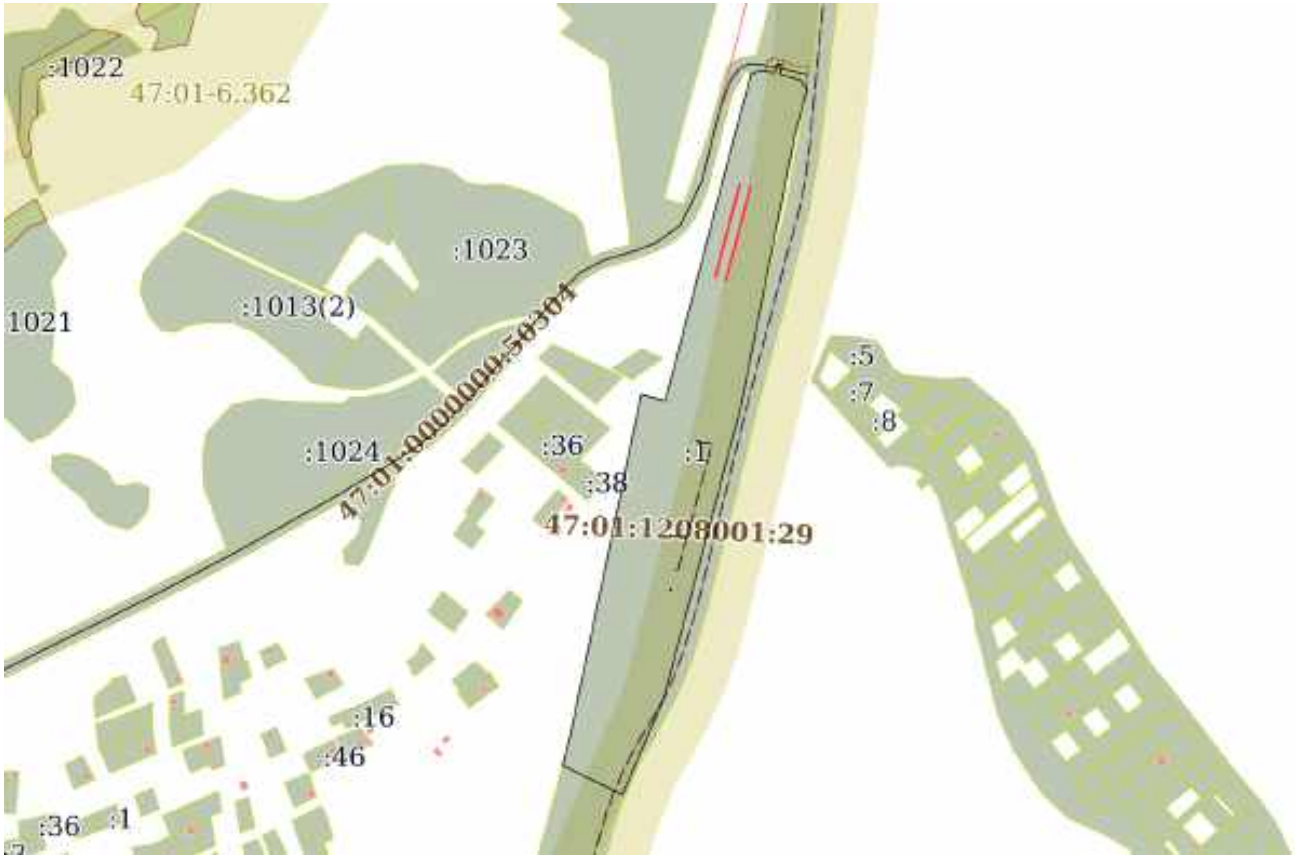

Масштаб 1:9000	Условные обозначения:		

ДОКУМЕНТ ПОДПИСАН
ЭЛЕКТРОННОЙ ПОДПИСЬЮ
Сертификат: 00BB056B7401CB38D2B3576ACDC8425108
Владелец: ФЕДЕРАЛЬНАЯ СЛУЖБА ГОСУДАРСТВЕННОЙ РЕГИСТРАЦИИ, КАДАСТРА И КАРТОГРАФИИ
Действителен: с 27.06.2023 по 19.09.2024

полное наименование должности		инициалы, фамилия

Земельный участок
вид объекта недвижимости

Лист № 109 раздела 3	Всего листов раздела 3: 146	Всего разделов: 7	Всего листов выписки: 1210

06.12.2023г. № КУВИ-001/2023-273313032	
Кадастровый номер:	47:01:0000000:4(Единое землепользование)

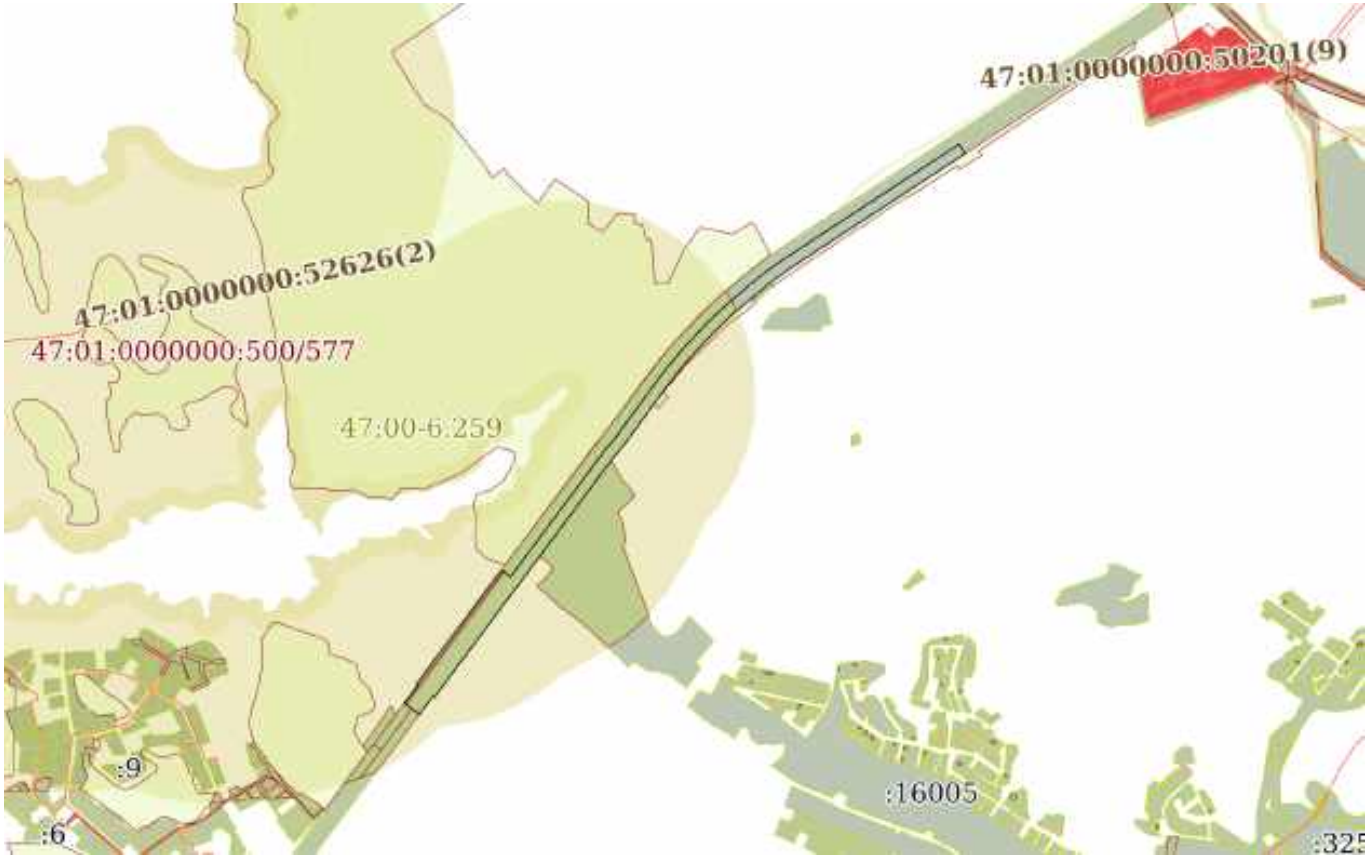

Масштаб 1:20000	Условные обозначения:		

ДОКУМЕНТ ПОДПИСАН
ЭЛЕКТРОННОЙ ПОДПИСЬЮ
Сертификат: 00BB056B7401CB38D2B3576ACDC8425108
Владелец: ФЕДЕРАЛЬНАЯ СЛУЖБА ГОСУДАРСТВЕННОЙ РЕГИСТРАЦИИ, КАДАСТРА И КАРТОГРАФИИ
Действителен: с 27.06.2023 по 19.09.2024

полное наименование должности		инициалы, фамилия

Земельный участок
вид объекта недвижимости

Лист № 110 раздела 3	Всего листов раздела 3: 146	Всего разделов: 7	Всего листов выписки: 1210

06.12.2023г. № КУВИ-001/2023-273313032	
Кадастровый номер:	47:01:0000000:4(Единое землепользование)

Масштаб 1:20000	Условные обозначения:		

полное наименование должности		инициалы, фамилия

ДОКУМЕНТ ПОДПИСАН
ЭЛЕКТРОННОЙ ПОДПИСЬЮ
Сертификат: 00BB056B7401CB38D2B3576ACDC8425108
Владелец: ФЕДЕРАЛЬНАЯ СЛУЖБА ГОСУДАРСТВЕННОЙ РЕГИСТРАЦИИ, КАДАСТРА И КАРТОГРАФИИ
Действителен: с 27.06.2023 по 19.09.2024

Земельный участок
вид объекта недвижимости

Лист № 111 раздела 3	Всего листов раздела 3: 146	Всего разделов: 7	Всего листов выписки: 1210

06.12.2023г. № КУВИ-001/2023-273313032	
Кадастровый номер:	47:01:0000000:4(Единое землепользование)

Масштаб 1:40000	Условные обозначения:		

полное наименование должности		инициалы, фамилия

ДОКУМЕНТ ПОДПИСАН
ЭЛЕКТРОННОЙ ПОДПИСЬЮ
Сертификат: 00BB056B7401CB38D2B3576ACDC8425108
Владелец: ФЕДЕРАЛЬНАЯ СЛУЖБА ГОСУДАРСТВЕННОЙ РЕГИСТРАЦИИ, КАДАСТРА И КАРТОГРАФИИ
Действителен: с 27.06.2023 по 19.09.2024

Земельный участок
вид объекта недвижимости

Лист № 112 раздела 3	Всего листов раздела 3: 146	Всего разделов: 7	Всего листов выписки: 1210

06.12.2023г. № КУВИ-001/2023-273313032	
Кадастровый номер:	47:01:0000000:4(Единое землепользование)

Масштаб 1:30000	Условные обозначения:		

ДОКУМЕНТ ПОДПИСАН
ЭЛЕКТРОННОЙ ПОДПИСЬЮ
Сертификат: 00BB056B7401CB38D2B3576ACDC8425108
Владелец: ФЕДЕРАЛЬНАЯ СЛУЖБА ГОСУДАРСТВЕННОЙ РЕГИСТРАЦИИ, КАДАСТРА И КАРТОГРАФИИ
Действителен: с 27.06.2023 по 19.09.2024

полное наименование должности		инициалы, фамилия

Земельный участок
вид объекта недвижимости

Лист № 113 раздела 3	Всего листов раздела 3: 146	Всего разделов: 7	Всего листов выписки: 1210

06.12.2023г. № КУВИ-001/2023-273313032	
Кадастровый номер:	47:01:0000000:4(Единое землепользование)

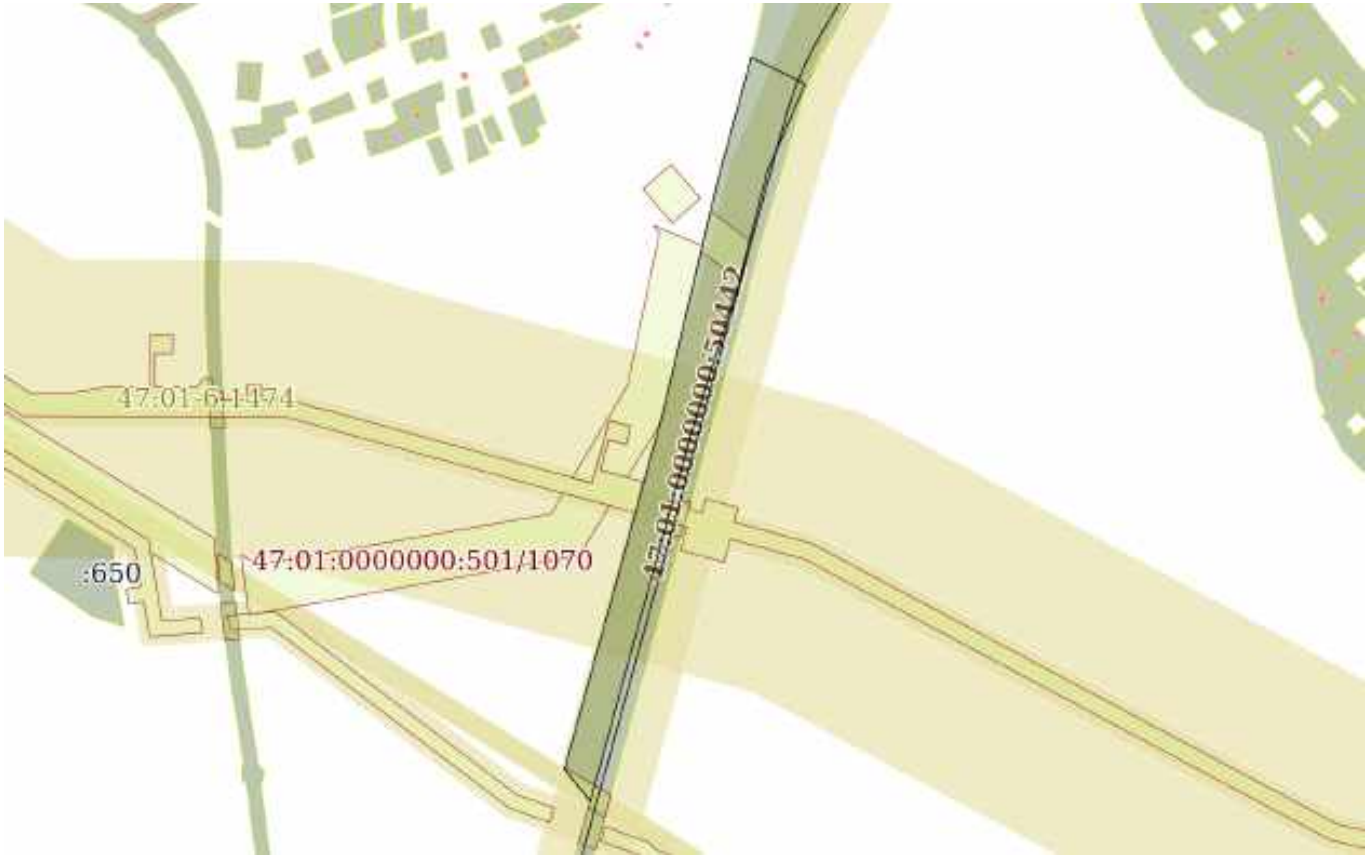

Масштаб 1:10000	Условные обозначения:		

ДОКУМЕНТ ПОДПИСАН
ЭЛЕКТРОННОЙ ПОДПИСЬЮ
Сертификат: 00BB056B7401CB38D2B3576ACDC8425108
Владелец: ФЕДЕРАЛЬНАЯ СЛУЖБА ГОСУДАРСТВЕННОЙ РЕГИСТРАЦИИ, КАДАСТРА И КАРТОГРАФИИ
Действителен: с 27.06.2023 по 19.09.2024

полное наименование должности		инициалы, фамилия

Земельный участок			
вид объекта недвижимости			
Лист № 114 раздела 3	Всего листов раздела 3: 146	Всего разделов: 7	Всего листов выписки: 1210

06.12.2023г. № КУВИ-001/2023-273313032	
Кадастровый номер:	47:01:0000000:4(Единое землепользование)

Масштаб 1:60000	Условные обозначения:		

полное наименование должности		инициалы, фамилия

ДОКУМЕНТ ПОДПИСАН
ЭЛЕКТРОННОЙ ПОДПИСЬЮ
Сертификат: 00BB056B7401CB38D2B3576ACDC8425108
Владелец: ФЕДЕРАЛЬНАЯ СЛУЖБА ГОСУДАРСТВЕННОЙ РЕГИСТРАЦИИ, КАДАСТРА И КАРТОГРАФИИ
Действителен: с 27.06.2023 по 19.09.2024

Земельный участок
вид объекта недвижимости

Лист № 115 раздела 3	Всего листов раздела 3: 146	Всего разделов: 7	Всего листов выписки: 1210

06.12.2023г. № КУВИ-001/2023-273313032	
Кадастровый номер:	47:01:0000000:4(Единое землепользование)

Масштаб 1:20000	Условные обозначения:		

полное наименование должности		инициалы, фамилия

ДОКУМЕНТ ПОДПИСАН
ЭЛЕКТРОННОЙ ПОДПИСЬЮ
Сертификат: 00BB056B7401CB38D2B3576ACDC8425108
Владелец: ФЕДЕРАЛЬНАЯ СЛУЖБА ГОСУДАРСТВЕННОЙ РЕГИСТРАЦИИ, КАДАСТРА И КАРТОГРАФИИ
Действителен: с 27.06.2023 по 19.09.2024

Земельный участок
вид объекта недвижимости

Лист № 116 раздела 3	Всего листов раздела 3: 146	Всего разделов: 7	Всего листов выписки: 1210

06.12.2023г. № КУВИ-001/2023-273313032	
Кадастровый номер:	47:01:0000000:4(Единое землепользование)

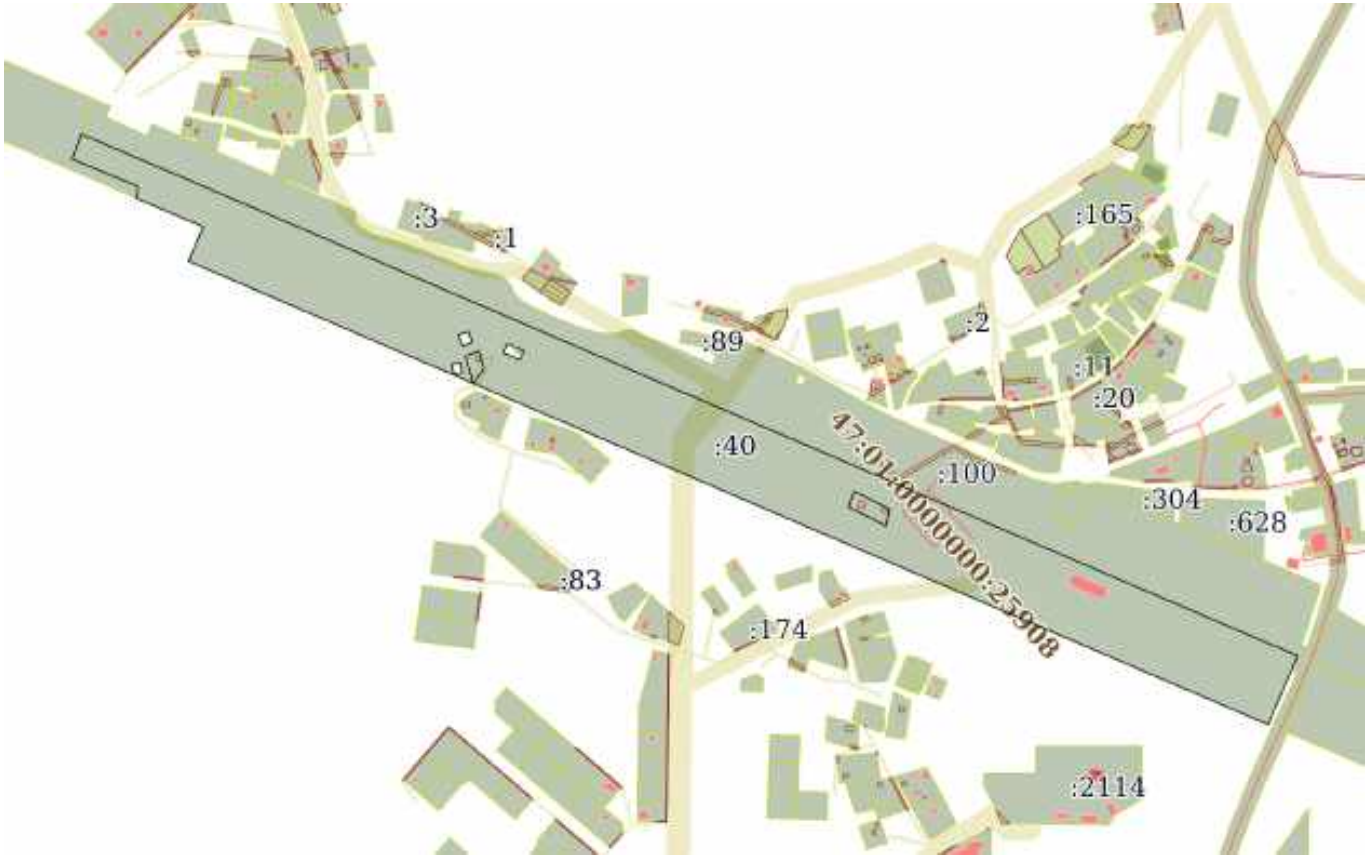

Масштаб 1:10000	Условные обозначения:		

ДОКУМЕНТ ПОДПИСАН
ЭЛЕКТРОННОЙ ПОДПИСЬЮ
Сертификат: 00BB056B7401CB38D2B3576ACDC8425108
Владелец: ФЕДЕРАЛЬНАЯ СЛУЖБА ГОСУДАРСТВЕННОЙ РЕГИСТРАЦИИ, КАДАСТРА И КАРТОГРАФИИ
Действителен: с 27.06.2023 по 19.09.2024

полное наименование должности		инициалы, фамилия

Земельный участок
вид объекта недвижимости

Лист № 117 раздела 3	Всего листов раздела 3: 146	Всего разделов: 7	Всего листов выписки: 1210

06.12.2023г. № КУВИ-001/2023-273313032	
Кадастровый номер:	47:01:0000000:4(Единое землепользование)

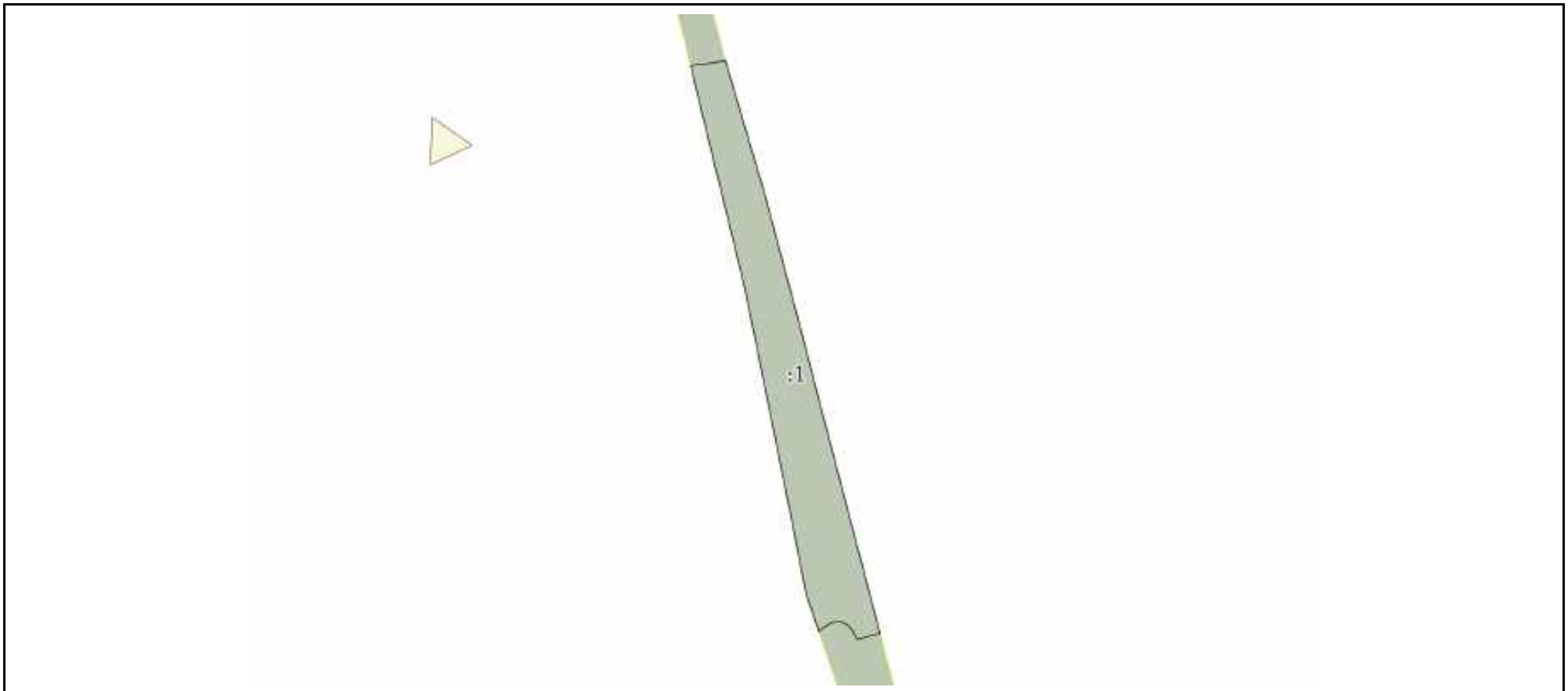

Масштаб 1:9000	Условные обозначения:		

полное наименование должности		инициалы, фамилия

ДОКУМЕНТ ПОДПИСАН
ЭЛЕКТРОННОЙ ПОДПИСЬЮ
Сертификат: 00BB056B7401CB38D2B3576ACDC8425108
Владелец: ФЕДЕРАЛЬНАЯ СЛУЖБА ГОСУДАРСТВЕННОЙ РЕГИСТРАЦИИ, КАДАСТРА И КАРТОГРАФИИ
Действителен: с 27.06.2023 по 19.09.2024

Земельный участок
вид объекта недвижимости

Лист № 118 раздела 3	Всего листов раздела 3: 146	Всего разделов: 7	Всего листов выписки: 1210

06.12.2023г. № КУВИ-001/2023-273313032	
Кадастровый номер:	47:01:0000000:4(Единое землепользование)

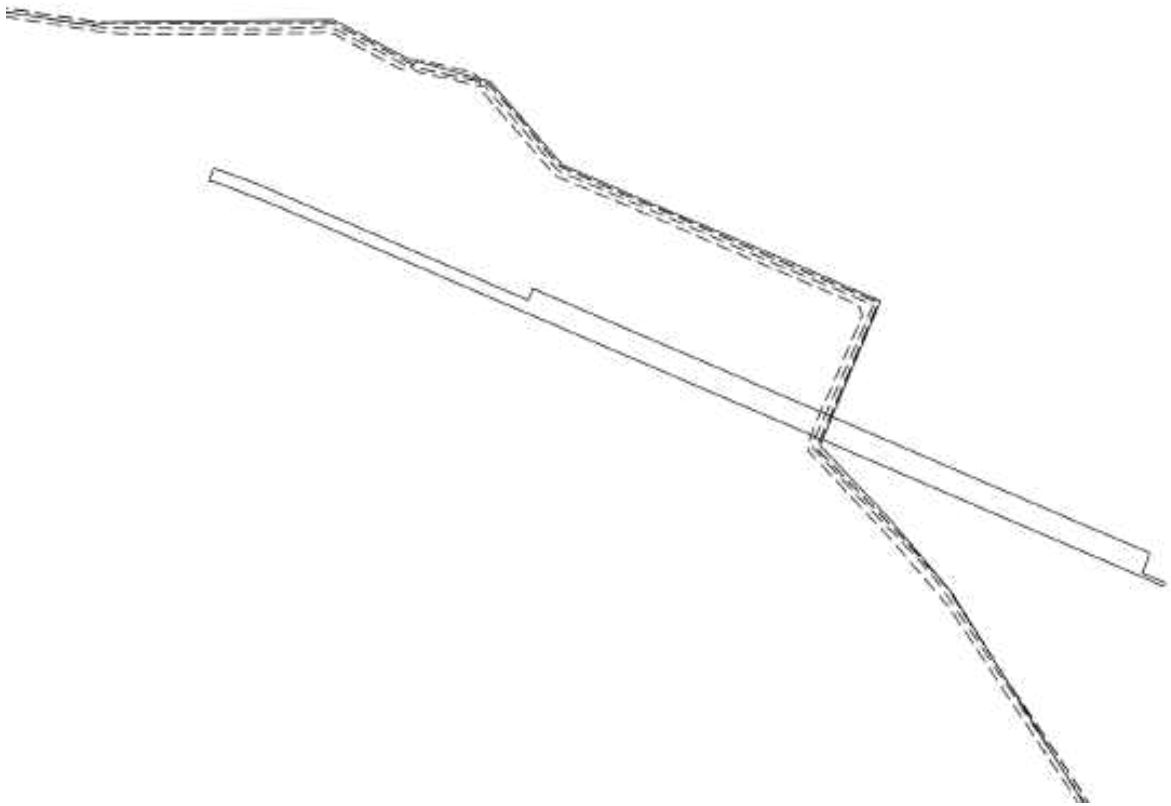

Масштаб 1:30000	Условные обозначения:		

ДОКУМЕНТ ПОДПИСАН
ЭЛЕКТРОННОЙ ПОДПИСЬЮ
Сертификат: 00BB056B7401CB38D2B3576ACDC8425108
Владелец: ФЕДЕРАЛЬНАЯ СЛУЖБА ГОСУДАРСТВЕННОЙ РЕГИСТРАЦИИ, КАДАСТРА И КАРТОГРАФИИ
Действителен: с 27.06.2023 по 19.09.2024

полное наименование должности		инициалы, фамилия

Земельный участок
вид объекта недвижимости

Лист № 119 раздела 3	Всего листов раздела 3: 146	Всего разделов: 7	Всего листов выписки: 1210

06.12.2023г. № КУВИ-001/2023-273313032	
Кадастровый номер:	47:01:0000000:4(Единое землепользование)

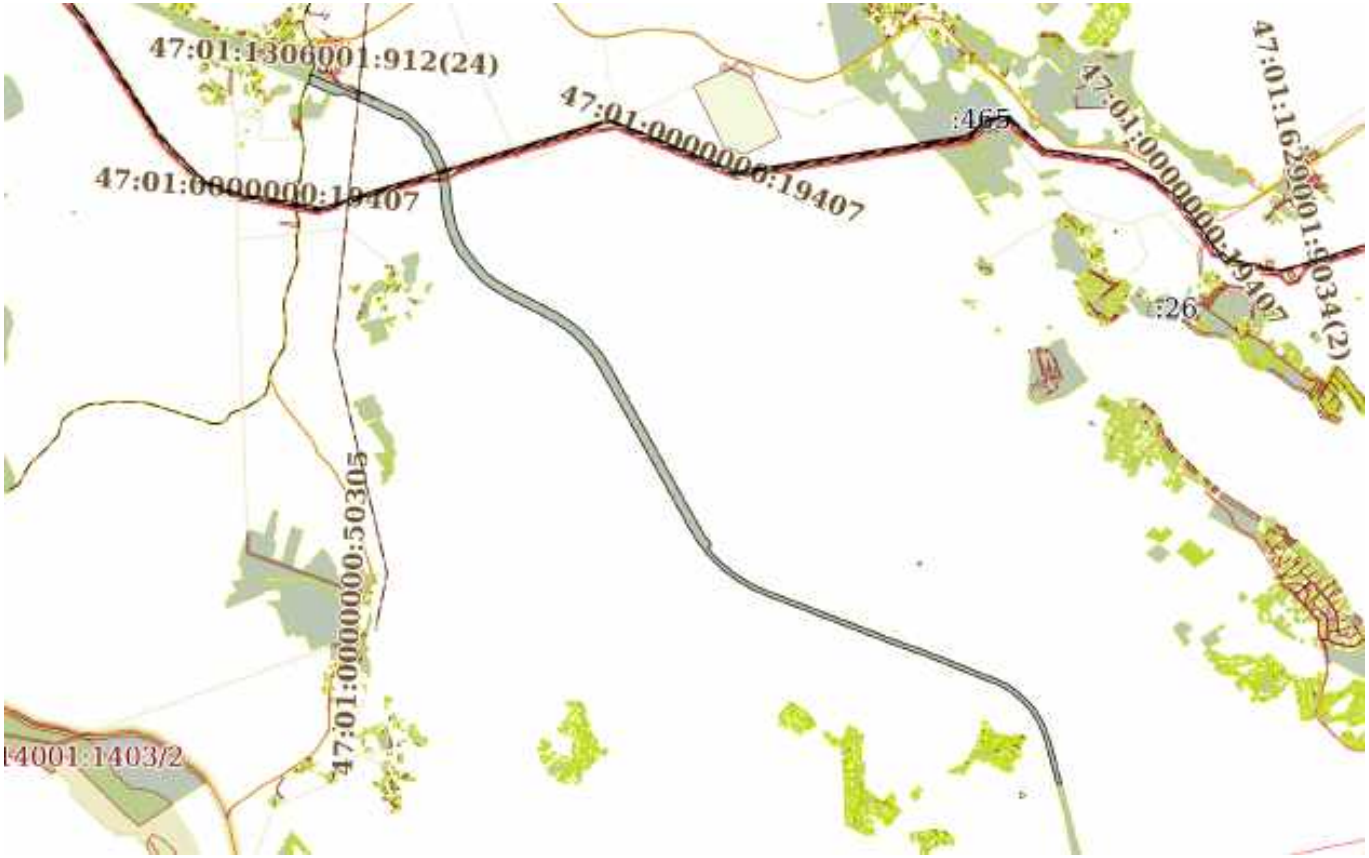

Масштаб 1:80000	Условные обозначения:		

полное наименование должности		инициалы, фамилия

ДОКУМЕНТ ПОДПИСАН
ЭЛЕКТРОННОЙ ПОДПИСЬЮ
Сертификат: 00BB056B7401CB38D2B3576ACDC8425108
Владелец: ФЕДЕРАЛЬНАЯ СЛУЖБА ГОСУДАРСТВЕННОЙ РЕГИСТРАЦИИ, КАДАСТРА И КАРТОГРАФИИ
Действителен: с 27.06.2023 по 19.09.2024

Земельный участок
вид объекта недвижимости

Лист № 120 раздела 3	Всего листов раздела 3: 146	Всего разделов: 7	Всего листов выписки: 1210

06.12.2023г. № КУВИ-001/2023-273313032	
Кадастровый номер:	47:01:0000000:4(Единое землепользование)

Масштаб 1:20000	Условные обозначения:		

ДОКУМЕНТ ПОДПИСАН
ЭЛЕКТРОННОЙ ПОДПИСЬЮ
Сертификат: 00BB056B7401CB38D2B3576ACDC8425108
Владелец: ФЕДЕРАЛЬНАЯ СЛУЖБА ГОСУДАРСТВЕННОЙ РЕГИСТРАЦИИ, КАДАСТРА И КАРТОГРАФИИ
Действителен: с 27.06.2023 по 19.09.2024

полное наименование должности		инициалы, фамилия

Земельный участок
вид объекта недвижимости

Лист № 121 раздела 3	Всего листов раздела 3: 146	Всего разделов: 7	Всего листов выписки: 1210

06.12.2023г. № КУВИ-001/2023-273313032	
Кадастровый номер:	47:01:0000000:4(Единое землепользование)

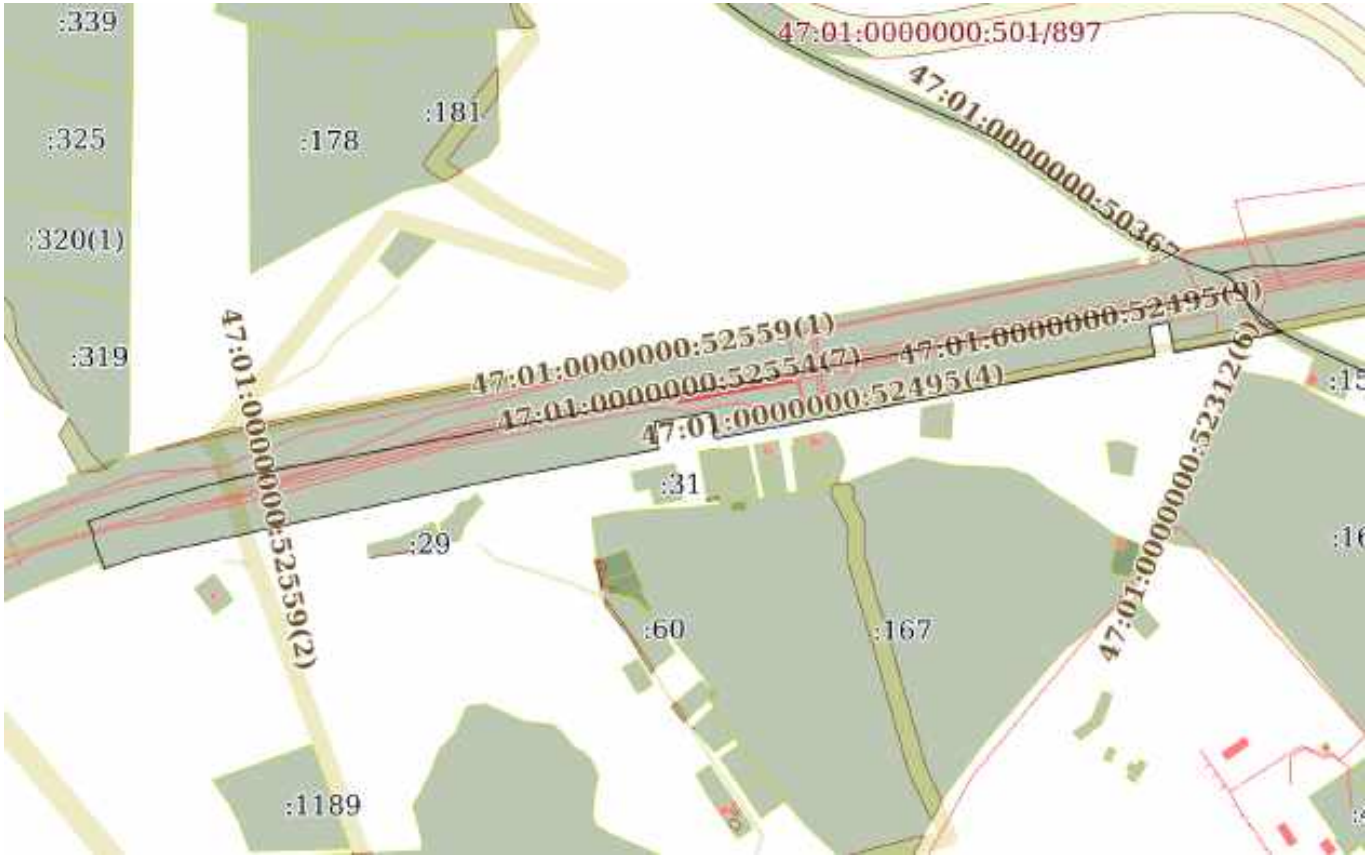

Масштаб 1:9000	Условные обозначения:		

ДОКУМЕНТ ПОДПИСАН
ЭЛЕКТРОННОЙ ПОДПИСЬЮ
Сертификат: 00BB056B7401CB38D2B3576ACDC8425108
Владелец: ФЕДЕРАЛЬНАЯ СЛУЖБА ГОСУДАРСТВЕННОЙ РЕГИСТРАЦИИ, КАДАСТРА И КАРТОГРАФИИ
Действителен: с 27.06.2023 по 19.09.2024

полное наименование должности		инициалы, фамилия

Земельный участок
вид объекта недвижимости

Лист № 122 раздела 3	Всего листов раздела 3: 146	Всего разделов: 7	Всего листов выписки: 1210

06.12.2023г. № КУВИ-001/2023-273313032	
Кадастровый номер:	47:01:0000000:4(Единое землепользование)

Масштаб 1:4000	Условные обозначения:		

полное наименование должности		инициалы, фамилия

ДОКУМЕНТ ПОДПИСАН
ЭЛЕКТРОННОЙ ПОДПИСЬЮ
Сертификат: 00BB056B7401CB38D2B3576ACDC8425108
Владелец: ФЕДЕРАЛЬНАЯ СЛУЖБА ГОСУДАРСТВЕННОЙ РЕГИСТРАЦИИ, КАДАСТРА И КАРТОГРАФИИ
Действителен: с 27.06.2023 по 19.09.2024

Земельный участок
вид объекта недвижимости

Лист № 123 раздела 3	Всего листов раздела 3: 146	Всего разделов: 7	Всего листов выписки: 1210

06.12.2023г. № КУВИ-001/2023-273313032	
Кадастровый номер:	47:01:0000000:4(Единое землепользование)

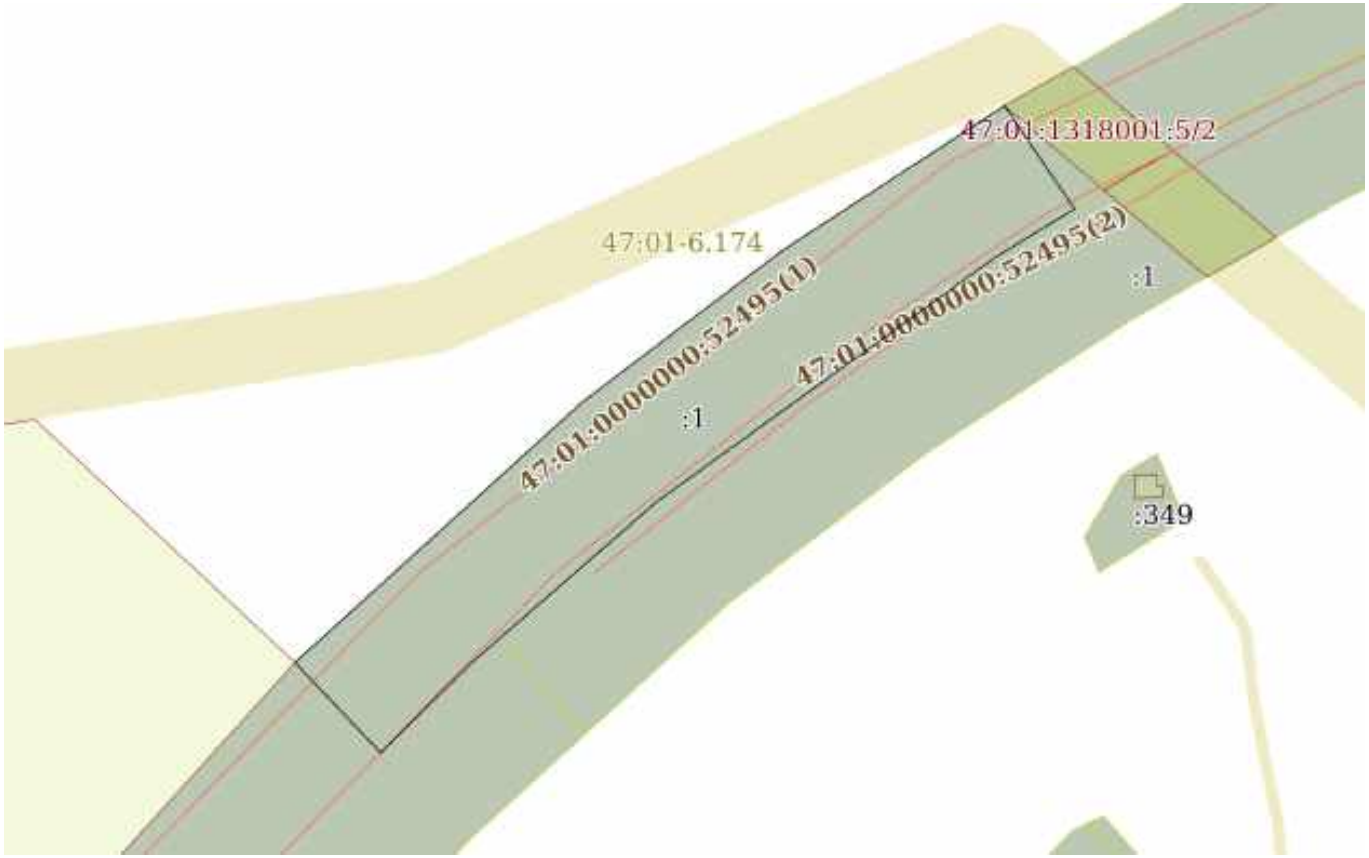

Масштаб 1:3000	Условные обозначения:		

ДОКУМЕНТ ПОДПИСАН
ЭЛЕКТРОННОЙ ПОДПИСЬЮ
Сертификат: 00BB056B7401CB38D2B3576ACDC8425108
Владелец: ФЕДЕРАЛЬНАЯ СЛУЖБА ГОСУДАРСТВЕННОЙ РЕГИСТРАЦИИ, КАДАСТРА И КАРТОГРАФИИ
Действителен: с 27.06.2023 по 19.09.2024

полное наименование должности		инициалы, фамилия

Земельный участок
вид объекта недвижимости

Лист № 124 раздела 3	Всего листов раздела 3: 146	Всего разделов: 7	Всего листов выписки: 1210

06.12.2023г. № КУВИ-001/2023-273313032	
Кадастровый номер:	47:01:0000000:4(Единое землепользование)

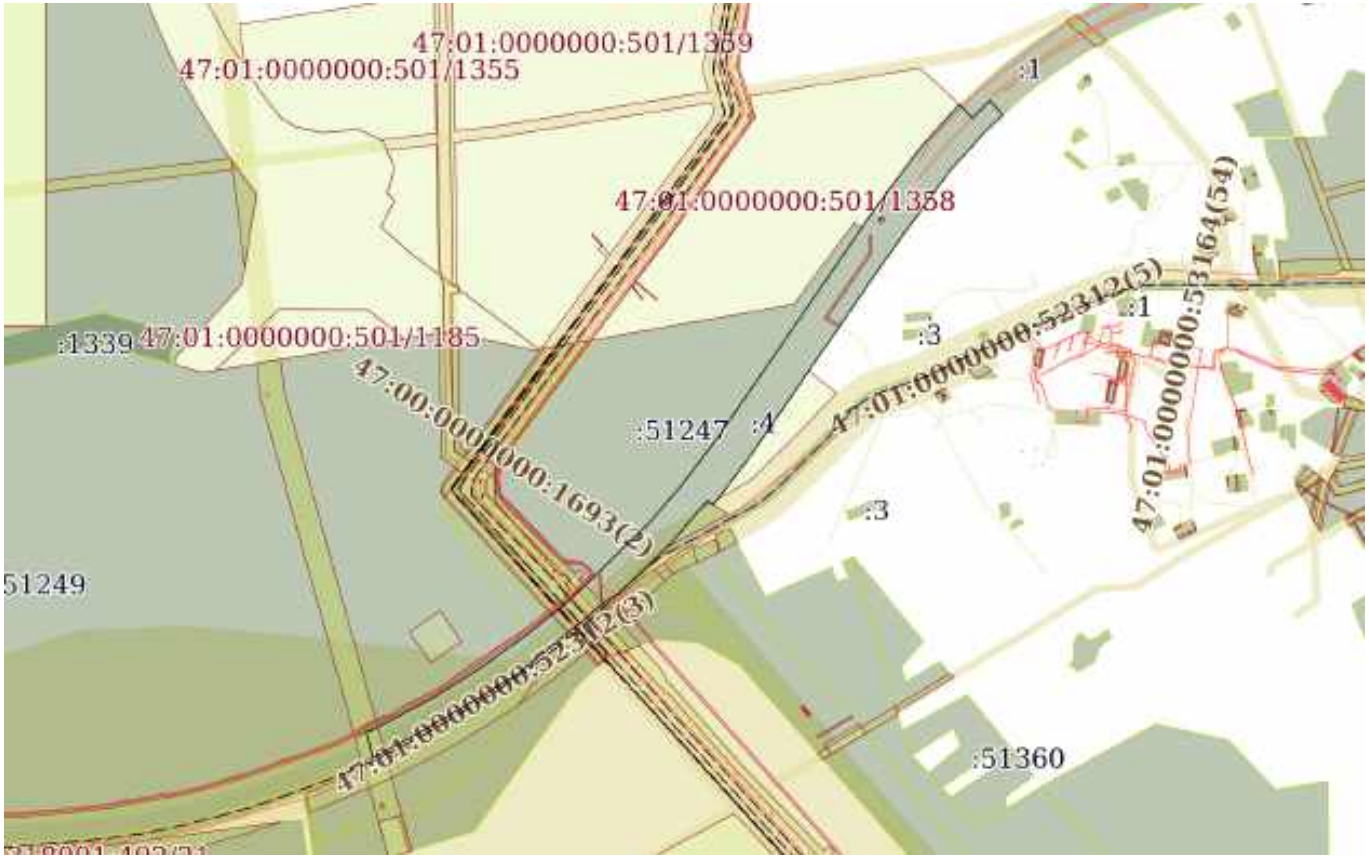

Масштаб 1:20000	Условные обозначения:		

ДОКУМЕНТ ПОДПИСАН
ЭЛЕКТРОННОЙ ПОДПИСЬЮ
Сертификат: 00BB056B7401CB38D2B3576ACDC8425108
Владелец: ФЕДЕРАЛЬНАЯ СЛУЖБА ГОСУДАРСТВЕННОЙ РЕГИСТРАЦИИ, КАДАСТРА И КАРТОГРАФИИ
Действителен: с 27.06.2023 по 19.09.2024

полное наименование должности		инициалы, фамилия

Земельный участок
вид объекта недвижимости

Лист № 125 раздела 3	Всего листов раздела 3: 146	Всего разделов: 7	Всего листов выписки: 1210

06.12.2023г. № КУВИ-001/2023-273313032	
Кадастровый номер:	47:01:0000000:4(Единое землепользование)

Масштаб 1:30000	Условные обозначения:		

ДОКУМЕНТ ПОДПИСАН
ЭЛЕКТРОННОЙ ПОДПИСЬЮ
Сертификат: 00BB056B7401CB38D2B3576ACDC8425108
Владелец: ФЕДЕРАЛЬНАЯ СЛУЖБА ГОСУДАРСТВЕННОЙ РЕГИСТРАЦИИ, КАДАСТРА И КАРТОГРАФИИ
Действителен: с 27.06.2023 по 19.09.2024

полное наименование должности		инициалы, фамилия

Земельный участок
вид объекта недвижимости

Лист № 126 раздела 3	Всего листов раздела 3: 146	Всего разделов: 7	Всего листов выписки: 1210

06.12.2023г. № КУВИ-001/2023-273313032	
Кадастровый номер:	47:01:0000000:4(Единое землепользование)

Масштаб 1:30000	Условные обозначения:		

ДОКУМЕНТ ПОДПИСАН
ЭЛЕКТРОННОЙ ПОДПИСЬЮ
Сертификат: 00BB056B7401CB38D2B3576ACDC8425108
Владелец: ФЕДЕРАЛЬНАЯ СЛУЖБА ГОСУДАРСТВЕННОЙ РЕГИСТРАЦИИ, КАДАСТРА И КАРТОГРАФИИ
Действителен: с 27.06.2023 по 19.09.2024

полное наименование должности		инициалы, фамилия

Земельный участок
вид объекта недвижимости

Лист № 127 раздела 3	Всего листов раздела 3: 146	Всего разделов: 7	Всего листов выписки: 1210

06.12.2023г. № КУВИ-001/2023-273313032	
Кадастровый номер:	47:01:0000000:4(Единое землепользование)

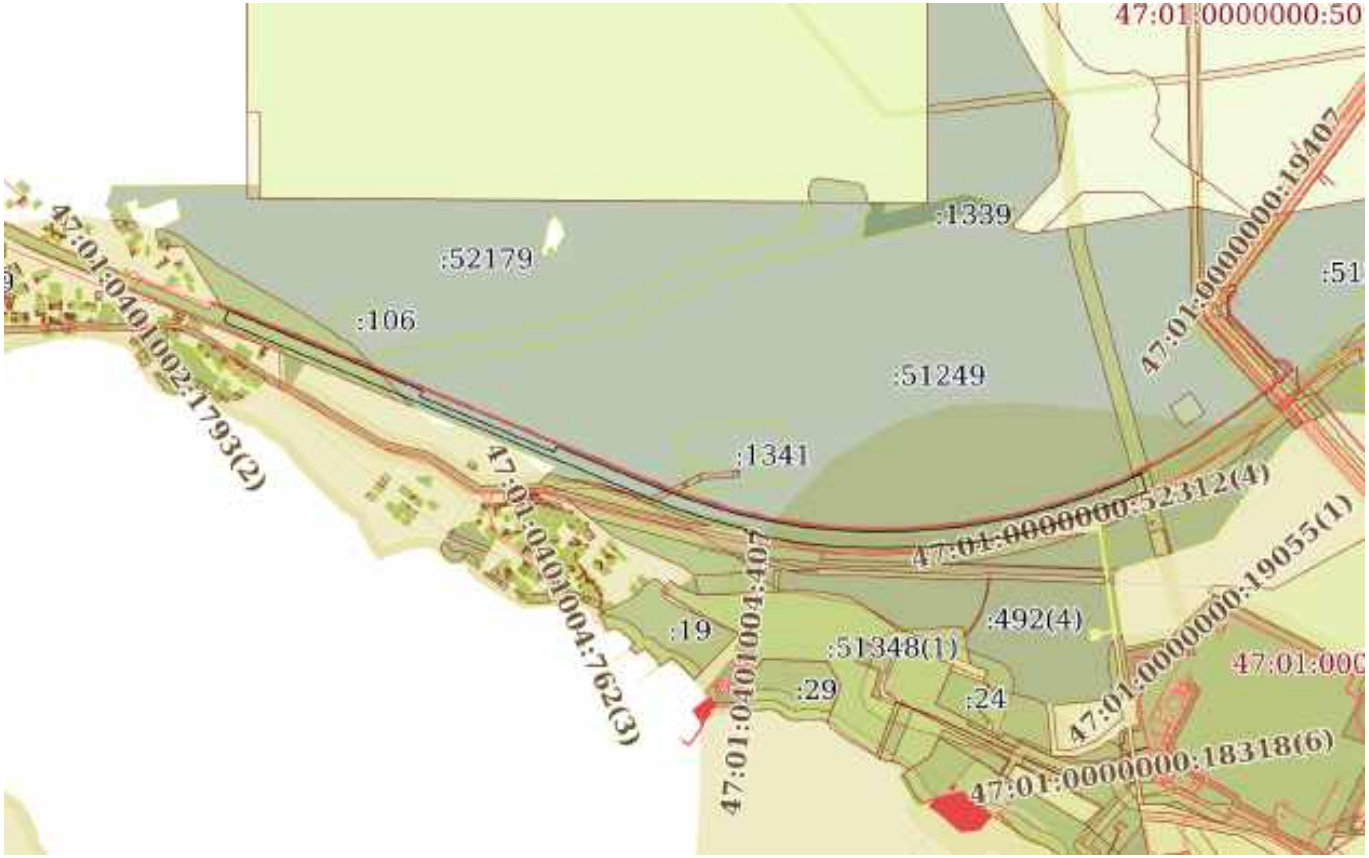

Масштаб 1:30000	Условные обозначения:		

ДОКУМЕНТ ПОДПИСАН
ЭЛЕКТРОННОЙ ПОДПИСЬЮ
Сертификат: 00BB056B7401CB38D2B3576ACDC8425108
Владелец: ФЕДЕРАЛЬНАЯ СЛУЖБА ГОСУДАРСТВЕННОЙ РЕГИСТРАЦИИ, КАДАСТРА И КАРТОГРАФИИ
Действителен: с 27.06.2023 по 19.09.2024

полное наименование должности		инициалы, фамилия

Земельный участок
вид объекта недвижимости

Лист № 128 раздела 3	Всего листов раздела 3: 146	Всего разделов: 7	Всего листов выписки: 1210

06.12.2023г. № КУВИ-001/2023-273313032	
Кадастровый номер:	47:01:0000000:4(Единое землепользование)

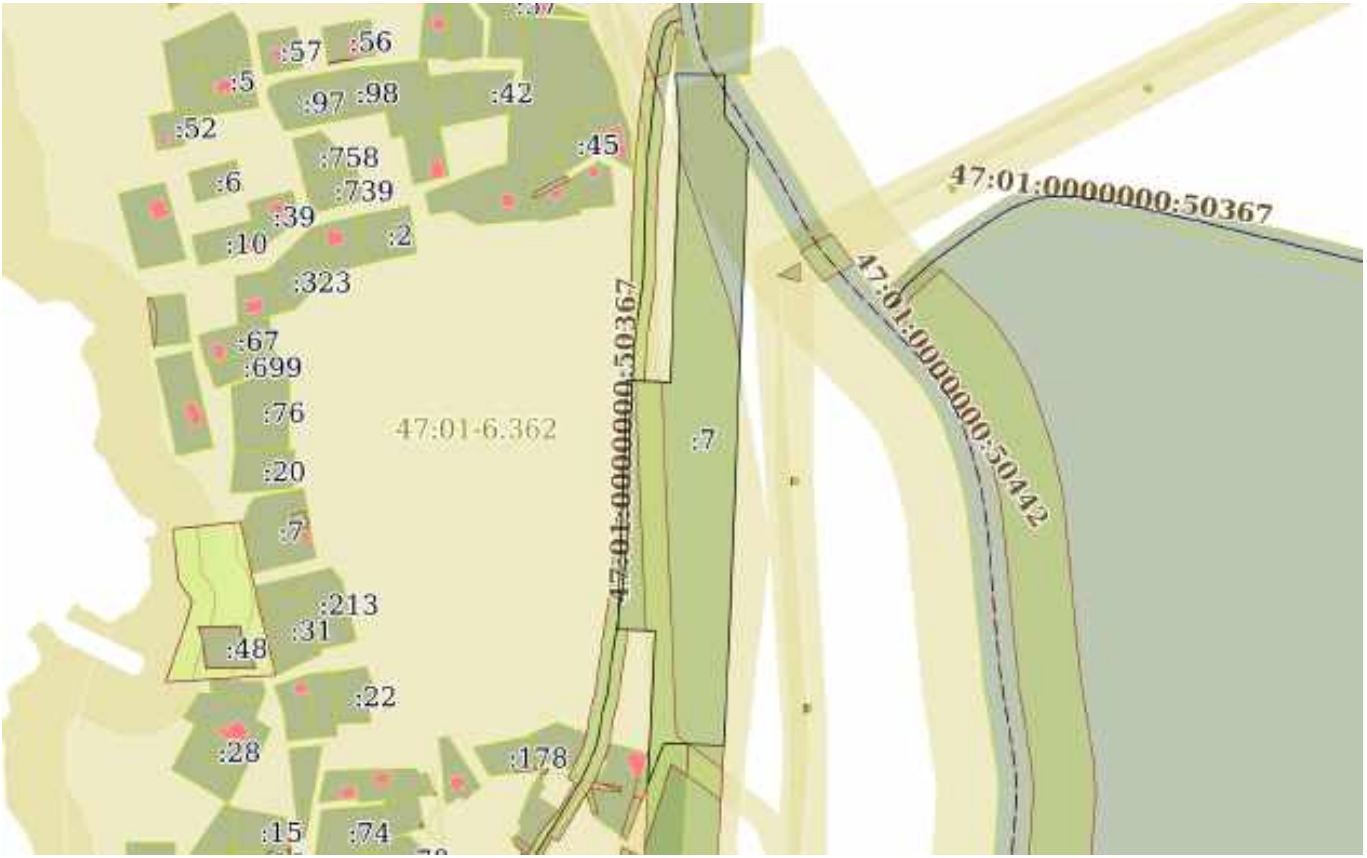

Масштаб 1:6000	Условные обозначения:		

полное наименование должности		инициалы, фамилия

ДОКУМЕНТ ПОДПИСАН
ЭЛЕКТРОННОЙ ПОДПИСЬЮ
Сертификат: 00BB056B7401CB38D2B3576ACDC8425108
Владелец: ФЕДЕРАЛЬНАЯ СЛУЖБА ГОСУДАРСТВЕННОЙ РЕГИСТРАЦИИ, КАДАСТРА И КАРТОГРАФИИ
Действителен: с 27.06.2023 по 19.09.2024

Земельный участок
вид объекта недвижимости

Лист № 129 раздела 3	Всего листов раздела 3: 146	Всего разделов: 7	Всего листов выписки: 1210

06.12.2023г. № КУВИ-001/2023-273313032	
Кадастровый номер:	47:01:0000000:4(Единое землепользование)

Масштаб 1:20000	Условные обозначения:		

ДОКУМЕНТ ПОДПИСАН
ЭЛЕКТРОННОЙ ПОДПИСЬЮ
Сертификат: 00BB056B7401CB38D2B3576ACDC8425108
Владелец: ФЕДЕРАЛЬНАЯ СЛУЖБА ГОСУДАРСТВЕННОЙ РЕГИСТРАЦИИ, КАДАСТРА И КАРТОГРАФИИ
Действителен: с 27.06.2023 по 19.09.2024

полное наименование должности		инициалы, фамилия

Земельный участок			
вид объекта недвижимости			
Лист № 130 раздела 3	Всего листов раздела 3: 146	Всего разделов: 7	Всего листов выписки: 1210

06.12.2023г. № КУВИ-001/2023-273313032	
Кадастровый номер:	47:01:0000000:4(Единое землепользование)

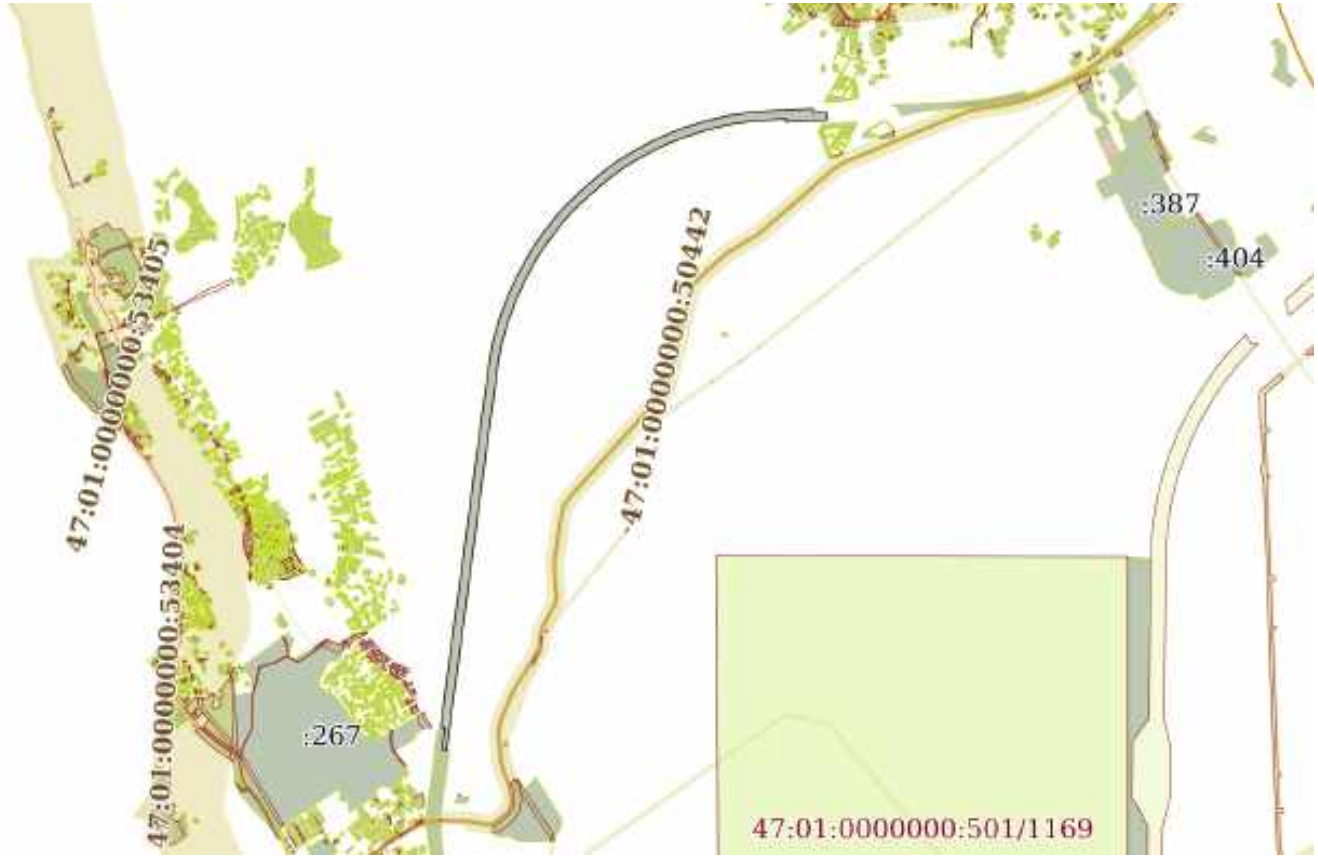

Масштаб 1:50000	Условные обозначения:		

ДОКУМЕНТ ПОДПИСАН
ЭЛЕКТРОННОЙ ПОДПИСЬЮ
Сертификат: 00BB056B7401CB38D2B3576ACDC8425108
Владелец: ФЕДЕРАЛЬНАЯ СЛУЖБА ГОСУДАРСТВЕННОЙ РЕГИСТРАЦИИ, КАДАСТРА И КАРТОГРАФИИ
Действителен: с 27.06.2023 по 19.09.2024

полное наименование должности		инициалы, фамилия

Земельный участок			
вид объекта недвижимости			
Лист № 131 раздела 3	Всего листов раздела 3: 146	Всего разделов: 7	Всего листов выписки: 1210

06.12.2023г. № КУВИ-001/2023-273313032	
Кадастровый номер:	47:01:0000000:4(Единое землепользование)

Масштаб 1:30000	Условные обозначения:		

ДОКУМЕНТ ПОДПИСАН
ЭЛЕКТРОННОЙ ПОДПИСЬЮ
Сертификат: 00BB056B7401CB38D2B3576ACDC8425108
Владелец: ФЕДЕРАЛЬНАЯ СЛУЖБА ГОСУДАРСТВЕННОЙ РЕГИСТРАЦИИ, КАДАСТРА И КАРТОГРАФИИ
Действителен: с 27.06.2023 по 19.09.2024

полное наименование должности		инициалы, фамилия

Земельный участок
вид объекта недвижимости

Лист № 132 раздела 3	Всего листов раздела 3: 146	Всего разделов: 7	Всего листов выписки: 1210

06.12.2023г. № КУВИ-001/2023-273313032	
Кадастровый номер:	47:01:0000000:4(Единое землепользование)

Масштаб 1:90000	Условные обозначения:		

ДОКУМЕНТ ПОДПИСАН
ЭЛЕКТРОННОЙ ПОДПИСЬЮ
Сертификат: 00BB056B7401CB38D2B3576ACDC8425108
Владелец: ФЕДЕРАЛЬНАЯ СЛУЖБА ГОСУДАРСТВЕННОЙ РЕГИСТРАЦИИ, КАДАСТРА И КАРТОГРАФИИ
Действителен: с 27.06.2023 по 19.09.2024

полное наименование должности		инициалы, фамилия

Земельный участок
вид объекта недвижимости

Лист № 133 раздела 3	Всего листов раздела 3: 146	Всего разделов: 7	Всего листов выписки: 1210

06.12.2023г. № КУВИ-001/2023-273313032	
Кадастровый номер:	47:01:0000000:4(Единое землепользование)

Масштаб 1:30000	Условные обозначения:		

полное наименование должности		инициалы, фамилия

ДОКУМЕНТ ПОДПИСАН
ЭЛЕКТРОННОЙ ПОДПИСЬЮ
Сертификат: 00BB056B7401CB38D2B3576ACDC8425108
Владелец: ФЕДЕРАЛЬНАЯ СЛУЖБА ГОСУДАРСТВЕННОЙ РЕГИСТРАЦИИ, КАДАСТРА И КАРТОГРАФИИ
Действителен: с 27.06.2023 по 19.09.2024

Земельный участок
вид объекта недвижимости

Лист № 134 раздела 3	Всего листов раздела 3: 146	Всего разделов: 7	Всего листов выписки: 1210

06.12.2023г. № КУВИ-001/2023-273313032	
Кадастровый номер:	47:01:0000000:4(Единое землепользование)

Масштаб 1:60000	Условные обозначения:		

ДОКУМЕНТ ПОДПИСАН
ЭЛЕКТРОННОЙ ПОДПИСЬЮ
Сертификат: 00BB056B7401CB38D2B3576ACDC8425108
Владелец: ФЕДЕРАЛЬНАЯ СЛУЖБА ГОСУДАРСТВЕННОЙ РЕГИСТРАЦИИ, КАДАСТРА И КАРТОГРАФИИ
Действителен: с 27.06.2023 по 19.09.2024

полное наименование должности		инициалы, фамилия

Земельный участок
вид объекта недвижимости

Лист № 135 раздела 3	Всего листов раздела 3: 146	Всего разделов: 7	Всего листов выписки: 1210

06.12.2023г. № КУВИ-001/2023-273313032	
Кадастровый номер:	47:01:0000000:4(Единое землепользование)

Масштаб 1:80000	Условные обозначения:		

ДОКУМЕНТ ПОДПИСАН
ЭЛЕКТРОННОЙ ПОДПИСЬЮ
Сертификат: 00BB056B7401CB38D2B3576ACDC8425108
Владелец: ФЕДЕРАЛЬНАЯ СЛУЖБА ГОСУДАРСТВЕННОЙ РЕГИСТРАЦИИ, КАДАСТРА И КАРТОГРАФИИ
Действителен: с 27.06.2023 по 19.09.2024

полное наименование должности		инициалы, фамилия

Земельный участок
вид объекта недвижимости

Лист № 136 раздела 3	Всего листов раздела 3: 146	Всего разделов: 7	Всего листов выписки: 1210

06.12.2023г. № КУВИ-001/2023-273313032	
Кадастровый номер:	47:01:0000000:4(Единое землепользование)

Масштаб 1:9000	Условные обозначения:		

ДОКУМЕНТ ПОДПИСАН
ЭЛЕКТРОННОЙ ПОДПИСЬЮ
Сертификат: 00BB056B7401CB38D2B3576ACDC8425108
Владелец: ФЕДЕРАЛЬНАЯ СЛУЖБА ГОСУДАРСТВЕННОЙ РЕГИСТРАЦИИ, КАДАСТРА И КАРТОГРАФИИ
Действителен: с 27.06.2023 по 19.09.2024

полное наименование должности		инициалы, фамилия

Земельный участок
вид объекта недвижимости

Лист № 137 раздела 3	Всего листов раздела 3: 146	Всего разделов: 7	Всего листов выписки: 1210

06.12.2023г. № КУВИ-001/2023-273313032	
Кадастровый номер:	47:01:0000000:4(Единое землепользование)

Масштаб 1:9000	Условные обозначения:		

ДОКУМЕНТ ПОДПИСАН
ЭЛЕКТРОННОЙ ПОДПИСЬЮ
Сертификат: 00BB056B7401CB38D2B3576ACDC8425108
Владелец: ФЕДЕРАЛЬНАЯ СЛУЖБА ГОСУДАРСТВЕННОЙ РЕГИСТРАЦИИ, КАДАСТРА И КАРТОГРАФИИ
Действителен: с 27.06.2023 по 19.09.2024

полное наименование должности		инициалы, фамилия

Земельный участок
вид объекта недвижимости

Лист № 138 раздела 3	Всего листов раздела 3: 146	Всего разделов: 7	Всего листов выписки: 1210

06.12.2023г. № КУВИ-001/2023-273313032	
Кадастровый номер:	47:01:0000000:4(Единое землепользование)

Масштаб 1:8000	Условные обозначения:		

ДОКУМЕНТ ПОДПИСАН
ЭЛЕКТРОННОЙ ПОДПИСЬЮ
Сертификат: 00BB056B7401CB38D2B3576ACDC8425108
Владелец: ФЕДЕРАЛЬНАЯ СЛУЖБА ГОСУДАРСТВЕННОЙ РЕГИСТРАЦИИ, КАДАСТРА И КАРТОГРАФИИ
Действителен: с 27.06.2023 по 19.09.2024

полное наименование должности		инициалы, фамилия

Земельный участок
вид объекта недвижимости

Лист № 139 раздела 3	Всего листов раздела 3: 146	Всего разделов: 7	Всего листов выписки: 1210

06.12.2023г. № КУВИ-001/2023-273313032	
Кадастровый номер:	47:01:0000000:4(Единое землепользование)

Масштаб 1:20000	Условные обозначения:		

полное наименование должности	ДОКУМЕНТ ПОДПИСАН ЭЛЕКТРОННОЙ ПОДПИСЬЮ Сертификат: 00BB056B7401CB38D2B3576ACDC8425108 Владелец: ФЕДЕРАЛЬНАЯ СЛУЖБА ГОСУДАРСТВЕННОЙ РЕГИСТРАЦИИ, КАДАСТРА И КАРТОГРАФИИ Действителен: с 27.06.2023 по 19.09.2024	инициалы, фамилия

Земельный участок
вид объекта недвижимости

Лист № 140 раздела 3	Всего листов раздела 3: 146	Всего разделов: 7	Всего листов выписки: 1210

06.12.2023г. № КУВИ-001/2023-273313032	
Кадастровый номер:	47:01:0000000:4(Единое землепользование)

Масштаб 1:20000	Условные обозначения:		

полное наименование должности		инициалы, фамилия

ДОКУМЕНТ ПОДПИСАН
ЭЛЕКТРОННОЙ ПОДПИСЬЮ
Сертификат: 00BB056B7401CB38D2B3576ACDC8425108
Владелец: ФЕДЕРАЛЬНАЯ СЛУЖБА ГОСУДАРСТВЕННОЙ РЕГИСТРАЦИИ, КАДАСТРА И КАРТОГРАФИИ
Действителен: с 27.06.2023 по 19.09.2024

Земельный участок
вид объекта недвижимости

Лист № 141 раздела 3	Всего листов раздела 3: 146	Всего разделов: 7	Всего листов выписки: 1210

06.12.2023г. № КУВИ-001/2023-273313032	
Кадастровый номер:	47:01:0000000:4(Единое землепользование)

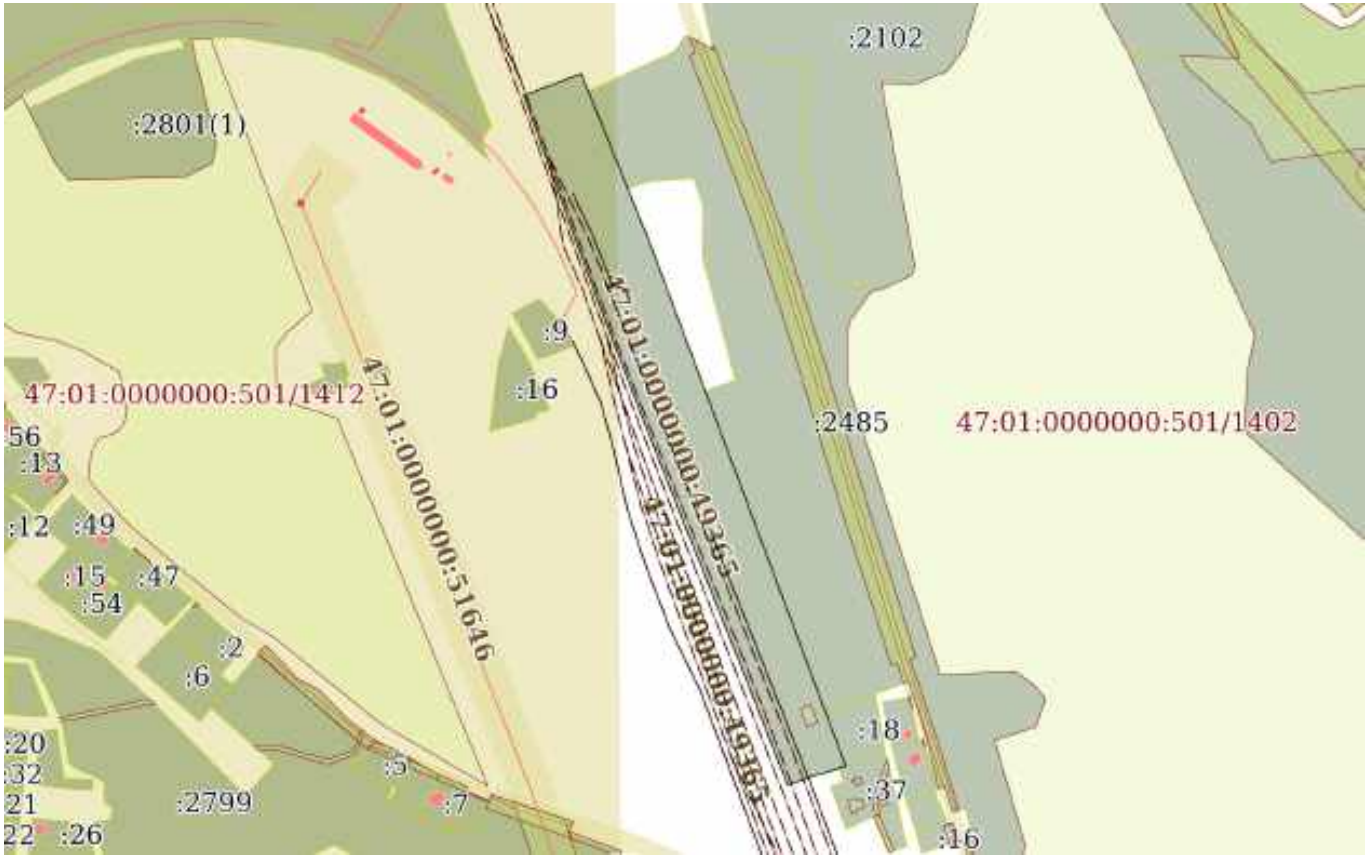

Масштаб 1:6000	Условные обозначения:		

ДОКУМЕНТ ПОДПИСАН
ЭЛЕКТРОННОЙ ПОДПИСЬЮ
Сертификат: 00BB056B7401CB38D2B3576ACDC8425108
Владелец: ФЕДЕРАЛЬНАЯ СЛУЖБА ГОСУДАРСТВЕННОЙ РЕГИСТРАЦИИ, КАДАСТРА И КАРТОГРАФИИ
Действителен: с 27.06.2023 по 19.09.2024

полное наименование должности		инициалы, фамилия

Земельный участок
вид объекта недвижимости

Лист № 142 раздела 3	Всего листов раздела 3: 146	Всего разделов: 7	Всего листов выписки: 1210

06.12.2023г. № КУВИ-001/2023-273313032	
Кадастровый номер:	47:01:0000000:4(Единое землепользование)

Масштаб 1:9000	Условные обозначения:		

ДОКУМЕНТ ПОДПИСАН
ЭЛЕКТРОННОЙ ПОДПИСЬЮ
Сертификат: 00BB056B7401CB38D2B3576ACDC8425108
Владелец: ФЕДЕРАЛЬНАЯ СЛУЖБА ГОСУДАРСТВЕННОЙ РЕГИСТРАЦИИ, КАДАСТРА И КАРТОГРАФИИ
Действителен: с 27.06.2023 по 19.09.2024

полное наименование должности		инициалы, фамилия

Земельный участок
вид объекта недвижимости

Лист № 143 раздела 3	Всего листов раздела 3: 146	Всего разделов: 7	Всего листов выписки: 1210

06.12.2023г. № КУВИ-001/2023-273313032	
Кадастровый номер:	47:01:0000000:4(Единое землепользование)

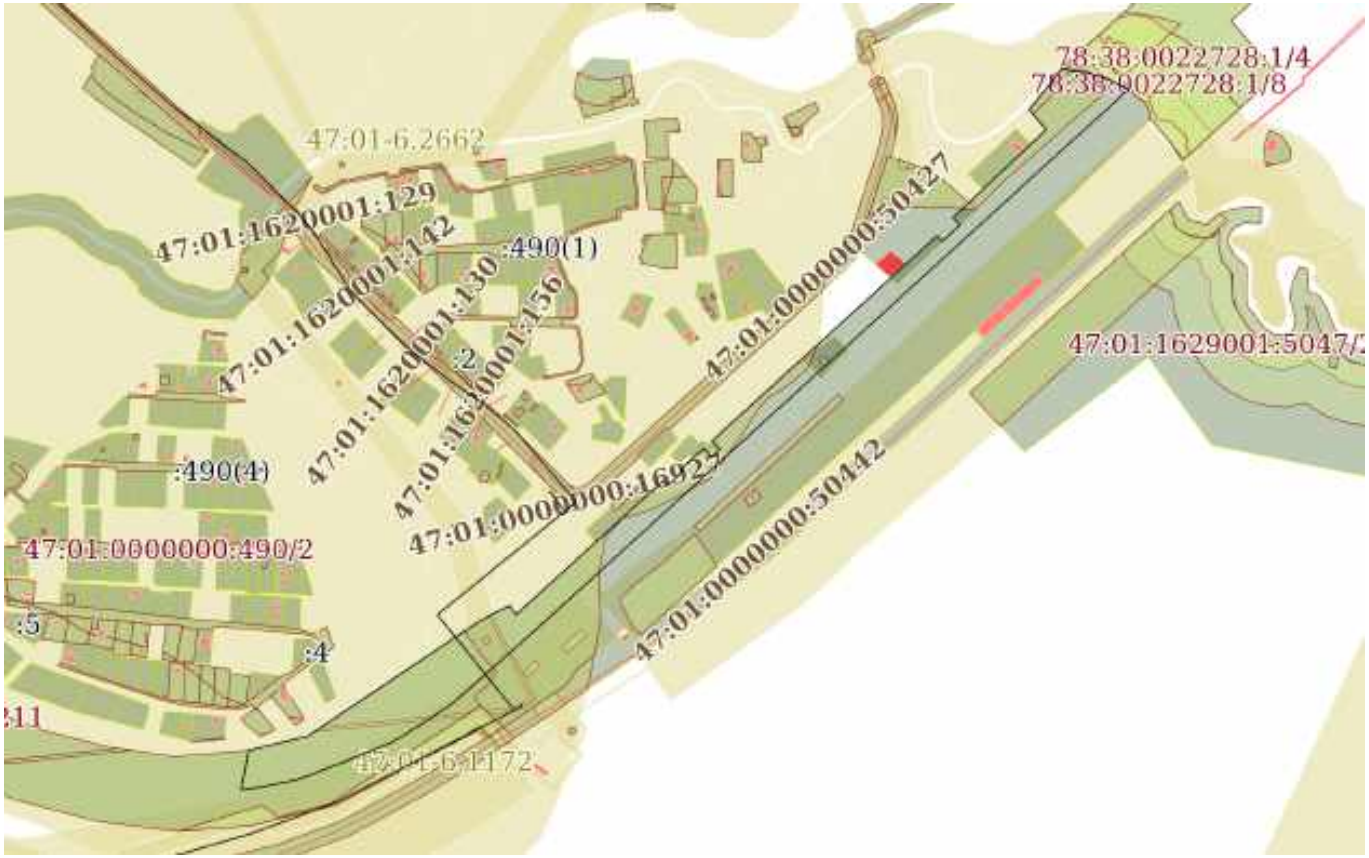

Масштаб 1:10000	Условные обозначения:		

ДОКУМЕНТ ПОДПИСАН
ЭЛЕКТРОННОЙ ПОДПИСЬЮ
Сертификат: 00BB056B7401CB38D2B3576ACDC8425108
Владелец: ФЕДЕРАЛЬНАЯ СЛУЖБА ГОСУДАРСТВЕННОЙ РЕГИСТРАЦИИ, КАДАСТРА И КАРТОГРАФИИ
Действителен: с 27.06.2023 по 19.09.2024

полное наименование должности		инициалы, фамилия

Земельный участок
вид объекта недвижимости

Лист № 144 раздела 3	Всего листов раздела 3: 146	Всего разделов: 7	Всего листов выписки: 1210

06.12.2023г. № КУВИ-001/2023-273313032	
Кадастровый номер:	47:01:0000000:4(Единое землепользование)

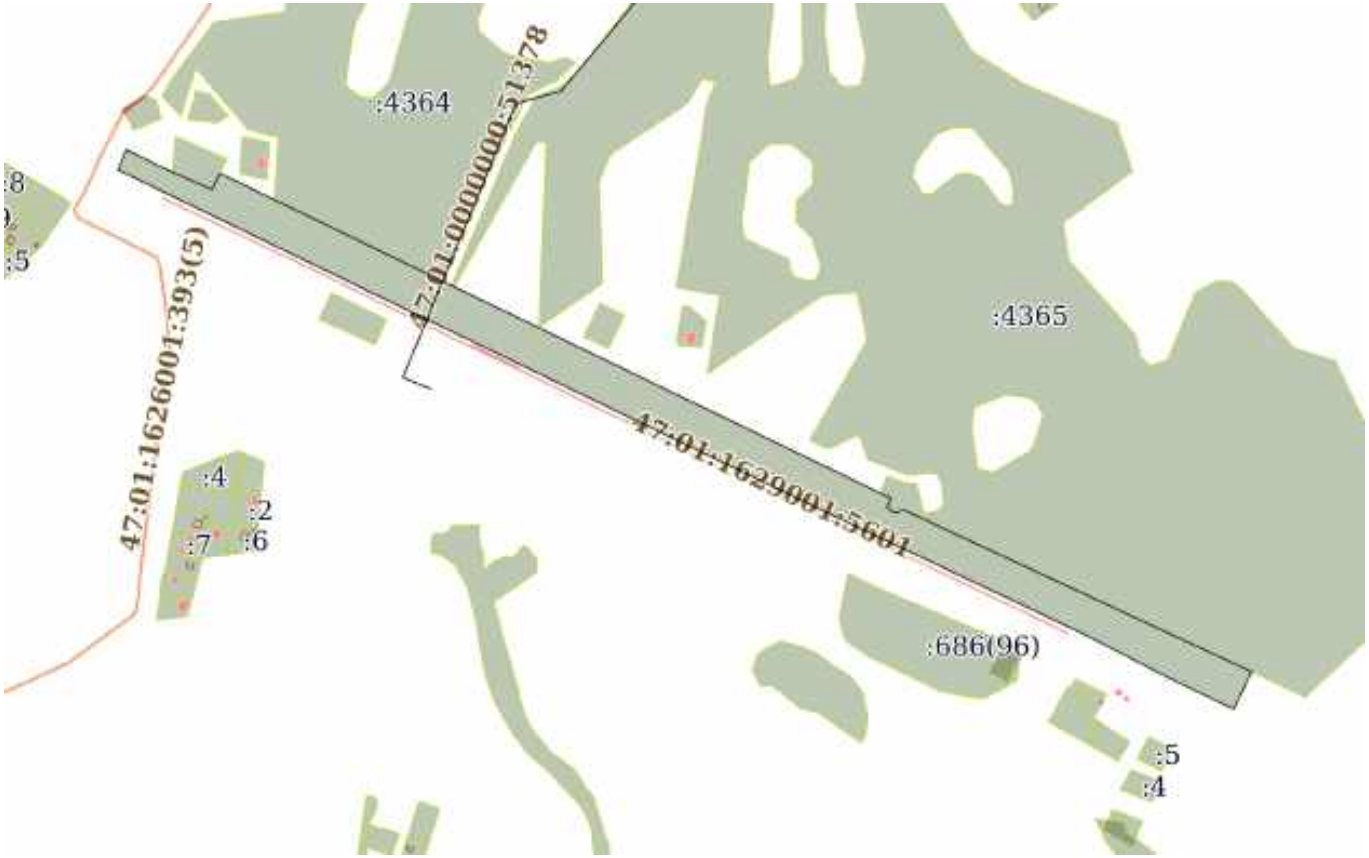

Масштаб 1:9000	Условные обозначения:		

ДОКУМЕНТ ПОДПИСАН
ЭЛЕКТРОННОЙ ПОДПИСЬЮ
Сертификат: 00BB056B7401CB38D2B3576ACDC8425108
Владелец: ФЕДЕРАЛЬНАЯ СЛУЖБА ГОСУДАРСТВЕННОЙ РЕГИСТРАЦИИ, КАДАСТРА И КАРТОГРАФИИ
Действителен: с 27.06.2023 по 19.09.2024

полное наименование должности		инициалы, фамилия

Земельный участок
вид объекта недвижимости

Лист № 145 раздела 3	Всего листов раздела 3: 146	Всего разделов: 7	Всего листов выписки: 1210

06.12.2023г. № КУВИ-001/2023-273313032	
Кадастровый номер:	47:01:0000000:4(Единое землепользование)

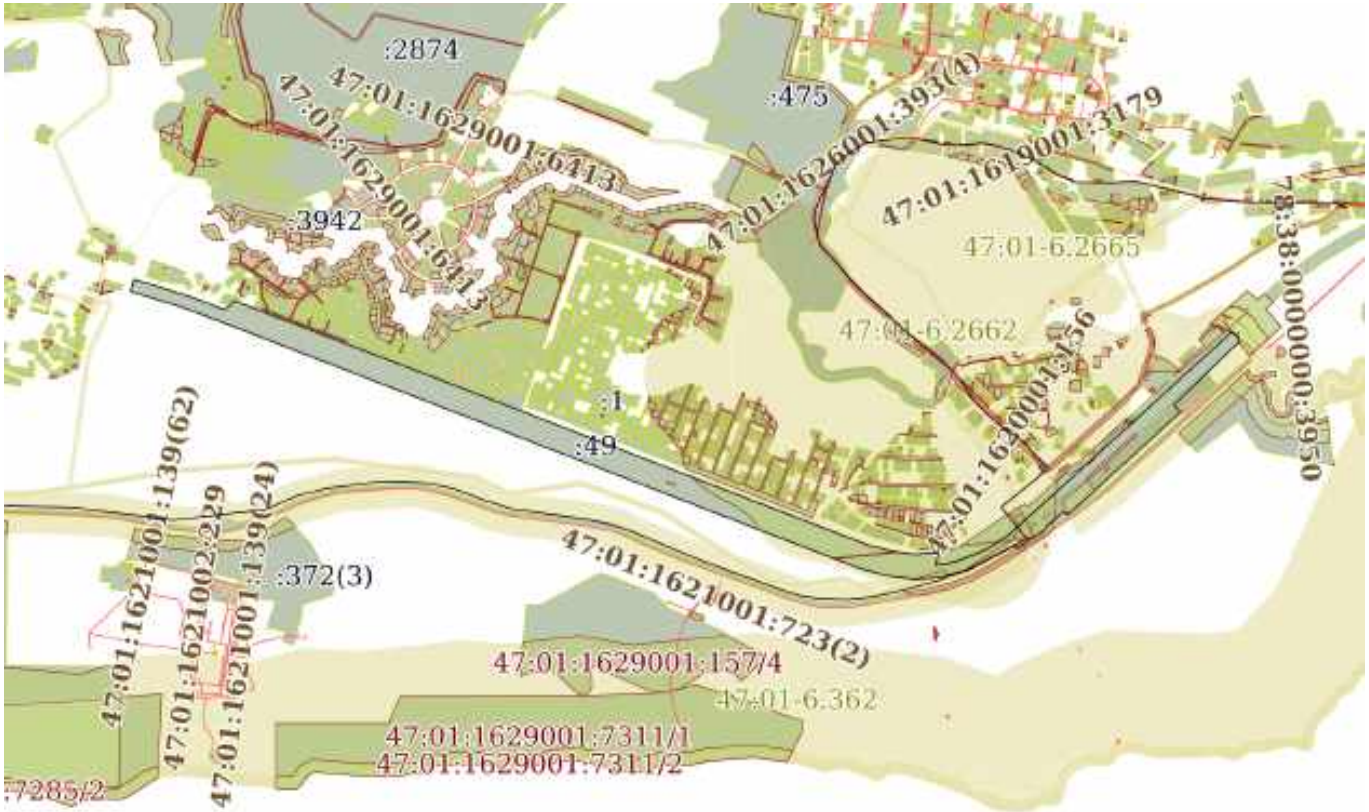

Масштаб 1:30000	Условные обозначения:		

ДОКУМЕНТ ПОДПИСАН
ЭЛЕКТРОННОЙ ПОДПИСЬЮ
Сертификат: 00BB056B7401CB38D2B3576ACDC8425108
Владелец: ФЕДЕРАЛЬНАЯ СЛУЖБА ГОСУДАРСТВЕННОЙ РЕГИСТРАЦИИ, КАДАСТРА И КАРТОГРАФИИ
Действителен: с 27.06.2023 по 19.09.2024

полное наименование должности		инициалы, фамилия

Земельный участок
вид объекта недвижимости

Лист № 146 раздела 3	Всего листов раздела 3: 146	Всего разделов: 7	Всего листов выписки: 1210

06.12.2023г. № КУВИ-001/2023-273313032	
Кадастровый номер:	47:01:0000000:4(Единое землепользование)

Масштаб 1:60000	Условные обозначения:		

полное наименование должности		инициалы, фамилия

ДОКУМЕНТ ПОДПИСАН
ЭЛЕКТРОННОЙ ПОДПИСЬЮ
Сертификат: 00BB056B7401CB38D2B3576ACDC8425108
Владелец: ФЕДЕРАЛЬНАЯ СЛУЖБА ГОСУДАРСТВЕННОЙ РЕГИСТРАЦИИ, КАДАСТРА И КАРТОГРАФИИ
Действителен: с 27.06.2023 по 19.09.2024

Выписка из Единого государственного реестра недвижимости об объекте недвижимости

Описание местоположения земельного участка

Земельный участок
вид объекта недвижимости

Лист № 1 раздела 3.2	Всего листов раздела 3.2: 375	Всего разделов: 7	Всего листов выписки: 1210

06.12.2023г. № КУВИ-001/2023-273313032	
Кадастровый номер:	47:01:0000000:4(Единое землепользование)

Сведения о характерных точках границы земельного участка				
Система координат МСК кадастрового округа				
Номер точки	Координаты, м		Описание закрепления на местности	Средняя квадратичная погрешность определения координат характерных точек границ земельного участка, м
	X	Y		
1	2	3	4	5
1	527093.16	1288492.45	-	-
2	527076.96	1288485.96	-	-
3	527072.35	1288496.67	-	-
4	527089.07	1288502.98	-	-
5	527093.16	1288492.45	-	-
1	527062.37	1288541.07	-	-
2	527053.95	1288563.22	-	-
3	527067.33	1288567.78	-	-
4	527075.71	1288545.71	-	-
5	527062.37	1288541.07	-	-
1	526113.2	1290731.62	-	-
2	526140.37	1290675.92	-	-
3	526148.86	1290658.53	-	-
4	526163.11	1290629.11	-	-
5	526187.48	1290578.8	-	-
6	526193.09	1290567.2	-	-
7	526232.29	1290486.13	-	-
8	526240.03	1290470.2	-	-
9	526265.04	1290418.66	-	-
10	526308.95	1290328.41	-	-
11	526344.58	1290254.84	-	-
12	526397.25	1290146.3	-	-

полное наименование должности		инициалы, фамилия

ДОКУМЕНТ ПОДПИСАН
ЭЛЕКТРОННОЙ ПОДПИСЬЮ
Сертификат: 00BB056B7401CB38D2B3576ACDC8425108
Владелец: ФЕДЕРАЛЬНАЯ СЛУЖБА ГОСУДАРСТВЕННОЙ РЕГИСТРАЦИИ, КАДАСТРА И КАРТОГРАФИИ
Действителен: с 27.06.2023 по 19.09.2024

Земельный участок
вид объекта недвижимости

Лист № 2 раздела 3.2	Всего листов раздела 3.2: 375	Всего разделов: 7	Всего листов выписки: 1210

06.12.2023г. № КУВИ-001/2023-273313032	
Кадастровый номер:	47:01:0000000:4(Единое землепользование)

1	2	3	4	5
13	526439.6	1290058.78	-	-
14	526483.52	1289968.37	-	-
15	526527.32	1289878.41	-	-
16	526568.19	1289793.68	-	-
17	526594.42	1289737.75	-	-
18	526627.78	1289660.88	-	-
19	526632	1289650.53	-	-
20	526632.06	1289650.38	-	-
21	526634.79	1289643.68	-	-
22	526635.35	1289642.31	-	-
23	526639.44	1289632.27	-	-
24	526641.42	1289627.41	-	-
25	526641.81	1289626.44	-	-
26	526650.49	1289605.12	-	-
27	526686.35	1289511.64	-	-
28	526721.16	1289417.76	-	-
29	526750.09	1289339.55	-	-
30	526825.31	1289136.45	-	-
31	526860.16	1289042.24	-	-
32	526894.71	1288948.56	-	-
33	526897.92	1288939.9	-	-
34	526908.08	1288912.48	-	-
35	526908.38	1288911.68	-	-
36	526915.03	1288893.71	-	-
37	526918.22	1288885.11	-	-
38	526925.17	1288866.35	-	-
39	526929.46	1288854.77	-	-
40	526962.73	1288764.9	-	-
41	526976.69	1288726.9	-	-

ДОКУМЕНТ ПОДПИСАН
ЭЛЕКТРОННОЙ ПОДПИСЬЮ
Сертификат: 00BB056B7401CB38D2B3576ACDC8425108
Владелец: ФЕДЕРАЛЬНАЯ СЛУЖБА ГОСУДАРСТВЕННОЙ РЕГИСТРАЦИИ, КАДАСТРА И КАРТОГРАФИИ
Действителен: с 27.06.2023 по 19.09.2024

полное наименование должности		инициалы, фамилия

Земельный участок
вид объекта недвижимости

Лист № 3 раздела 3.2	Всего листов раздела 3.2: 375	Всего разделов: 7	Всего листов выписки: 1210

06.12.2023г. № КУВИ-001/2023-273313032	
Кадастровый номер:	47:01:0000000:4(Единое землепользование)

1	2	3	4	5
42	526993.85	1288680.15	-	-
43	527028.31	1288586.5	-	-
44	527062.99	1288492.69	-	-
45	527093.82	1288409.24	-	-
46	527103.33	1288411.45	-	-
47	527108.12	1288410.56	-	-
48	527112.02	1288407.36	-	-
49	527141.67	1288370.77	-	-
50	527172.46	1288319.55	-	-
51	527176.54	1288315.47	-	-
52	527180.45	1288312.81	-	-
53	527183.14	1288311.86	-	-
54	527075.14	1288604.03	-	-
55	527026.78	1288735.52	-	-
56	527022.49	1288747.13	-	-
57	526971.86	1288884.09	-	-
58	526965.07	1288902.46	-	-
59	526961.88	1288911.08	-	-
60	526955.23	1288929.06	-	-
61	526954.95	1288929.83	-	-
62	526944.83	1288957.2	-	-
63	526943.26	1288961.44	-	-
64	526919.82	1288952.76	-	-
65	526864.29	1289103.12	-	-
66	526801.41	1289272.95	-	-
67	526806.1	1289274.69	-	-
68	526763.1	1289390.85	-	-
69	526726.57	1289489.45	-	-
70	526682.95	1289604.18	-	-

полное наименование должности		инициалы, фамилия

ДОКУМЕНТ ПОДПИСАН
ЭЛЕКТРОННОЙ ПОДПИСЬЮ
Сертификат: 00BB056B7401CB38D2B3576ACDC8425108
Владелец: ФЕДЕРАЛЬНАЯ СЛУЖБА ГОСУДАРСТВЕННОЙ РЕГИСТРАЦИИ, КАДАСТРА И КАРТОГРАФИИ
Действителен: с 27.06.2023 по 19.09.2024

Земельный участок
вид объекта недвижимости

Лист № 4 раздела 3.2	Всего листов раздела 3.2: 375	Всего разделов: 7	Всего листов выписки: 1210

06.12.2023г. № КУВИ-001/2023-273313032	
Кадастровый номер:	47:01:0000000:4(Единое землепользование)

1	2	3	4	5
71	526678.91	1289614.81	-	-
72	526678.5	1289615.87	-	-
73	526676.4	1289620.86	-	-
74	526666.65	1289644.05	-	-
75	526666.14	1289645.26	-	-
76	526663.81	1289650.8	-	-
77	526627.38	1289737.39	-	-
78	526584.34	1289829.22	-	-
79	526593.36	1289833.56	-	-
80	526537.01	1289949.89	-	-
81	526528.01	1289945.52	-	-
82	526466.61	1290071.83	-	-
83	526424.27	1290159.35	-	-
84	526419.76	1290157.17	-	-
85	526363.09	1290285.46	-	-
86	526338	1290325.79	-	-
87	526318.31	1290377.75	-	-
88	526381.25	1290408.37	-	-
89	526337.34	1290498.74	-	-
90	526322.28	1290529.73	-	-
91	526287.66	1290601.21	-	-
92	526248.77	1290681.48	-	-
93	526233.39	1290713.23	-	-
94	526204.44	1290772.99	-	-
95	526113.2	1290731.62	-	-
1	527138.97	1288343.9	-	-
2	527153.95	1288348.46	-	-
3	527159.11	1288334.43	-	-
4	527143.97	1288329.26	-	-

ДОКУМЕНТ ПОДПИСАН
ЭЛЕКТРОННОЙ ПОДПИСЬЮ
Сертификат: 00BB056B7401CB38D2B3576ACDC8425108
Владелец: ФЕДЕРАЛЬНАЯ СЛУЖБА ГОСУДАРСТВЕННОЙ РЕГИСТРАЦИИ, КАДАСТРА И КАРТОГРАФИИ
Действителен: с 27.06.2023 по 19.09.2024

полное наименование должности		инициалы, фамилия

Земельный участок
вид объекта недвижимости

Лист № 5 раздела 3.2	Всего листов раздела 3.2: 375	Всего разделов: 7	Всего листов выписки: 1210

06.12.2023г. № КУВИ-001/2023-273313032	
Кадастровый номер:	47:01:0000000:4(Единое землепользование)

1	2	3	4	5
5	527138.97	1288343.9	-	-
1	527497.14	1287387.35	-	-
2	527505.76	1287391.62	-	-
3	527503.98	1287394.27	-	-
4	527474.52	1287453.5	-	-
5	527461.41	1287485.74	-	-
6	527451.81	1287513.92	-	-
7	527449.07	1287527.49	-	-
8	527448.19	1287535.05	-	-
9	527444.97	1287587.13	-	-
10	527446.15	1287598.56	-	-
11	527448.39	1287609.06	-	-
12	527367.5	1287813.87	-	-
13	527357.05	1287842.11	-	-
14	527349.25	1287863.17	-	-
15	527346.58	1287870.39	-	-
16	527330.37	1287864.51	-	-
17	527326.15	1287876.14	-	-
18	527342.28	1287881.99	-	-
19	527295.81	1288007.49	-	-
20	527287.83	1288029.03	-	-
21	527280.53	1288048.76	-	-
22	527248.42	1288135.49	-	-
23	527245.63	1288143	-	-
24	527231.72	1288180.58	-	-
25	527212.97	1288173.63	-	-
26	527209.1	1288184.09	-	-
27	527207.04	1288189.65	-	-
28	527178.32	1288267.22	-	-

полное наименование должности		инициалы, фамилия

ДОКУМЕНТ ПОДПИСАН
ЭЛЕКТРОННОЙ ПОДПИСЬЮ
Сертификат: 00BB056B7401CB38D2B3576ACDC8425108
Владелец: ФЕДЕРАЛЬНАЯ СЛУЖБА ГОСУДАРСТВЕННОЙ РЕГИСТРАЦИИ, КАДАСТРА И КАРТОГРАФИИ
Действителен: с 27.06.2023 по 19.09.2024

Земельный участок
вид объекта недвижимости

Лист № 6 раздела 3.2	Всего листов раздела 3.2: 375	Всего разделов: 7	Всего листов выписки: 1210

06.12.2023г. № КУВИ-001/2023-273313032	
Кадастровый номер:	47:01:0000000:4(Единое землепользование)

1	2	3	4	5
29	527197.08	1288274.16	-	-
30	527183.14	1288311.86	-	-
31	527180.45	1288312.81	-	-
32	527176.54	1288315.47	-	-
33	527172.46	1288319.55	-	-
34	527141.67	1288370.77	-	-
35	527112.02	1288407.36	-	-
36	527108.12	1288410.56	-	-
37	527103.33	1288411.45	-	-
38	527093.82	1288409.24	-	-
39	527132.81	1288303.72	-	-
40	527198.35	1288126.7	-	-
41	527230.72	1288039.28	-	-
42	527233.5	1288031.78	-	-
43	527235.08	1288027.5	-	-
44	527239.3	1288016.07	-	-
45	527246.6	1287996.32	-	-
46	527270.29	1287932.18	-	-
47	527301.65	1287847.42	-	-
48	527305.64	1287836.65	-	-
49	527309.48	1287826.34	-	-
50	527322.6	1287791.1	-	-
51	527341.25	1287740.18	-	-
52	527375.83	1287646.81	-	-
53	527411.81	1287553.52	-	-
54	527454.11	1287462.87	-	-
55	527472.82	1287428.51	-	-
56	527497.14	1287387.35	-	-
1	527497.14	1287387.35	-	-

полное наименование должности		инициалы, фамилия

ДОКУМЕНТ ПОДПИСАН
ЭЛЕКТРОННОЙ ПОДПИСЬЮ
Сертификат: 00BB056B7401CB38D2B3576ACDC8425108
Владелец: ФЕДЕРАЛЬНАЯ СЛУЖБА ГОСУДАРСТВЕННОЙ РЕГИСТРАЦИИ, КАДАСТРА И КАРТОГРАФИИ
Действителен: с 27.06.2023 по 19.09.2024

Земельный участок
вид объекта недвижимости

Лист № 7 раздела 3.2	Всего листов раздела 3.2: 375	Всего разделов: 7	Всего листов выписки: 1210

06.12.2023г. № КУВИ-001/2023-273313032	
Кадастровый номер:	47:01:0000000:4(Единое землепользование)

1	2	3	4	5
2	527505.76	1287391.62	-	-
3	527516.39	1287375.88	-	-
4	527523.45	1287369.03	-	-
5	527544.95	1287348.9	-	-
6	527567.91	1287331.13	-	-
7	527754.35	1287107.78	-	-
8	527741.93	1287079.15	-	-
9	527696.59	1287132.45	-	-
10	527621.64	1287220.23	-	-
11	527587.61	1287261.31	-	-
12	527558.85	1287297.72	-	-
13	527532.1	1287334.32	-	-
14	527497.14	1287387.35	-	-
1	527497.14	1287387.35	-	-
2	527472.82	1287428.51	-	-
3	527454.11	1287462.87	-	-
4	527411.81	1287553.52	-	-
5	527375.83	1287646.81	-	-
6	527341.25	1287740.18	-	-
7	527322.6	1287791.1	-	-
8	527309.48	1287826.34	-	-
9	527305.64	1287836.65	-	-
10	527286.19	1287830.88	-	-
11	527279.86	1287832.11	-	-
12	527261.05	1287845.69	-	-
13	527266.32	1287834.05	-	-
14	527289.73	1287820.14	-	-
15	527292.76	1287818.33	-	-
16	527387.2	1287567.92	-	-

полное наименование должности		инициалы, фамилия

ДОКУМЕНТ ПОДПИСАН
ЭЛЕКТРОННОЙ ПОДПИСЬЮ
Сертификат: 00BB056B7401CB38D2B3576ACDC8425108
Владелец: ФЕДЕРАЛЬНАЯ СЛУЖБА ГОСУДАРСТВЕННОЙ РЕГИСТРАЦИИ, КАДАСТРА И КАРТОГРАФИИ
Действителен: с 27.06.2023 по 19.09.2024

Земельный участок
вид объекта недвижимости

Лист № 8 раздела 3.2	Всего листов раздела 3.2: 375	Всего разделов: 7	Всего листов выписки: 1210

06.12.2023г. № КУВИ-001/2023-273313032	
Кадастровый номер:	47:01:0000000:4(Единое землепользование)

1	2	3	4	5
17	527382.42	1287566.14	-	-
18	527403.11	1287507.77	-	-
19	527460.15	1287400.8	-	-
20	527570.49	1287242.79	-	-
21	527566.64	1287239.6	-	-
22	527673.77	1287112.98	-	-
23	527728.64	1287048.52	-	-
24	527741.93	1287079.15	-	-
25	527696.59	1287132.45	-	-
26	527621.64	1287220.23	-	-
27	527587.61	1287261.31	-	-
28	527558.85	1287297.72	-	-
29	527532.1	1287334.32	-	-
30	527497.14	1287387.35	-	-
1	526113.2	1290731.62	-	-
2	526018.7	1290688.77	-	-
3	526042.63	1290641.1	-	-
4	526071.48	1290583.62	-	-
5	526125.58	1290475.84	-	-
6	526142.36	1290442.4	-	-
7	526170.42	1290384.65	-	-
8	526201.42	1290320.87	-	-
9	526268.85	1290353.68	-	-
10	526292.86	1290292.82	-	-
11	526300.09	1290254.95	-	-
12	526374.76	1290135.39	-	-
13	526417.1	1290047.88	-	-
14	526412.6	1290045.7	-	-
15	526531.56	1289803.86	-	-

полное наименование должности		инициалы, фамилия

ДОКУМЕНТ ПОДПИСАН
ЭЛЕКТРОННОЙ ПОДПИСЬЮ
Сертификат: 00BB056B7401CB38D2B3576ACDC8425108
Владелец: ФЕДЕРАЛЬНАЯ СЛУЖБА ГОСУДАРСТВЕННОЙ РЕГИСТРАЦИИ, КАДАСТРА И КАРТОГРАФИИ
Действителен: с 27.06.2023 по 19.09.2024

Земельный участок
вид объекта недвижимости

Лист № 9 раздела 3.2	Всего листов раздела 3.2: 375	Всего разделов: 7	Всего листов выписки: 1210

06.12.2023г. № КУВИ-001/2023-273313032	
Кадастровый номер:	47:01:0000000:4(Единое землепользование)

1	2	3	4	5
16	526587.72	1289681.37	-	-
17	526578.67	1289677.13	-	-
18	526583.35	1289668.34	-	-
19	526588	1289659.61	-	-
20	526588.49	1289658.68	-	-
21	526599.42	1289638.16	-	-
22	526600.66	1289635.19	-	-
23	526603.13	1289629.27	-	-
24	526605.57	1289623.45	-	-
25	526670.31	1289468.59	-	-
26	526706.82	1289370.04	-	-
27	526727.83	1289300.9	-	-
28	526710.61	1289295.21	-	0.1
29	526736.9	1289269.33	-	0.1
30	526738.82	1289236.31	-	0.1
31	526751.27	1289205.43	-	0.1
32	526749.88	1289204.46	-	0.1
33	526753.39	1289194.45	-	-
34	526811.2	1289098.53	-	-
35	526819.51	1289090.45	-	-
36	526836.77	1289042.16	-	-
37	526855.46	1288989.89	-	-
38	526879.29	1288933.09	-	-
39	526890.69	1288906.04	-	-
40	526891.04	1288905.25	-	-
41	526898.28	1288887.88	-	-
42	526901.94	1288879.11	-	-
43	526909.72	1288860.58	-	-
44	526914.36	1288849.51	-	-

полное наименование должности		инициалы, фамилия

ДОКУМЕНТ ПОДПИСАН
ЭЛЕКТРОННОЙ ПОДПИСЬЮ
Сертификат: 00BB056B7401CB38D2B3576ACDC8425108
Владелец: ФЕДЕРАЛЬНАЯ СЛУЖБА ГОСУДАРСТВЕННОЙ РЕГИСТРАЦИИ, КАДАСТРА И КАРТОГРАФИИ
Действителен: с 27.06.2023 по 19.09.2024

Земельный участок
вид объекта недвижимости

Лист № 10 раздела 3.2	Всего листов раздела 3.2: 375	Всего разделов: 7	Всего листов выписки: 1210

06.12.2023г. № КУВИ-001/2023-273313032	
Кадастровый номер:	47:01:0000000:4(Единое землепользование)

1	2	3	4	5
45	526933.92	1288799.88	-	-
46	526936.43	1288793.98	-	-
47	526968.56	1288723.45	-	-
48	526973.89	1288711.76	-	-
49	526998.5	1288644.62	-	-
50	527019.97	1288565.22	-	-
51	527038.73	1288489.73	-	-
52	527041.02	1288469.6	-	-
53	527030.59	1288464.96	-	-
54	527038.2	1288440.57	-	-
55	527011.59	1288425.36	-	-
56	527041.15	1288294.94	-	-
57	527057.61	1288254.84	-	-
58	527087.45	1288171.73	-	-
59	527106.39	1288100.88	-	-
60	527113.47	1288080.31	-	-
61	527150.42	1288080.87	-	-
62	527164.4	1288036.09	-	-
63	527167.26	1288026.9	-	-
64	527174.07	1288005.07	-	-
65	527186.57	1287974.25	-	-
66	527190.19	1287965.33	-	-
67	527224.34	1287979.76	-	-
68	527224.63	1287978.9	-	-
69	527226.81	1287972.25	-	-
70	527268.9	1287867.88	-	-
71	527255.87	1287863.06	-	-
72	527253.57	1287862.21	-	-
73	527261.05	1287845.69	-	-

полное наименование должности		инициалы, фамилия

ДОКУМЕНТ ПОДПИСАН
ЭЛЕКТРОННОЙ ПОДПИСЬЮ
Сертификат: 00BB056B7401CB38D2B3576ACDC8425108
Владелец: ФЕДЕРАЛЬНАЯ СЛУЖБА ГОСУДАРСТВЕННОЙ РЕГИСТРАЦИИ, КАДАСТРА И КАРТОГРАФИИ
Действителен: с 27.06.2023 по 19.09.2024

Земельный участок
вид объекта недвижимости

Лист № 11 раздела 3.2	Всего листов раздела 3.2: 375	Всего разделов: 7	Всего листов выписки: 1210

06.12.2023г. № КУВИ-001/2023-273313032	
Кадастровый номер:	47:01:0000000:4(Единое землепользование)

1	2	3	4	5
74	527279.86	1287832.11	-	-
75	527286.19	1287830.88	-	-
76	527305.64	1287836.65	-	-
77	527301.65	1287847.42	-	-
78	527270.29	1287932.18	-	-
79	527246.6	1287996.32	-	-
80	527239.3	1288016.07	-	-
81	527235.08	1288027.5	-	-
82	527233.5	1288031.78	-	-
83	527230.72	1288039.28	-	-
84	527198.35	1288126.7	-	-
85	527132.81	1288303.72	-	-
86	527093.82	1288409.24	-	-
87	527062.99	1288492.69	-	-
88	527028.31	1288586.5	-	-
89	526993.85	1288680.15	-	-
90	526976.69	1288726.9	-	-
91	526962.73	1288764.9	-	-
92	526929.46	1288854.77	-	-
93	526925.17	1288866.35	-	-
94	526918.22	1288885.11	-	-
95	526915.03	1288893.71	-	-
96	526908.38	1288911.68	-	-
97	526908.08	1288912.48	-	-
98	526897.92	1288939.9	-	-
99	526894.71	1288948.56	-	-
100	526860.16	1289042.24	-	-
101	526825.31	1289136.45	-	-
102	526750.09	1289339.55	-	-

полное наименование должности		инициалы, фамилия

ДОКУМЕНТ ПОДПИСАН
ЭЛЕКТРОННОЙ ПОДПИСЬЮ
Сертификат: 00BB056B7401CB38D2B3576ACDC8425108
Владелец: ФЕДЕРАЛЬНАЯ СЛУЖБА ГОСУДАРСТВЕННОЙ РЕГИСТРАЦИИ, КАДАСТРА И КАРТОГРАФИИ
Действителен: с 27.06.2023 по 19.09.2024

Земельный участок
вид объекта недвижимости

Лист № 12 раздела 3.2	Всего листов раздела 3.2: 375	Всего разделов: 7	Всего листов выписки: 1210

06.12.2023г. № КУВИ-001/2023-273313032	
Кадастровый номер:	47:01:0000000:4(Единое землепользование)

1	2	3	4	5
103	526721.16	1289417.76	-	-
104	526686.35	1289511.64	-	-
105	526650.49	1289605.12	-	-
106	526641.81	1289626.44	-	-
107	526641.42	1289627.41	-	-
108	526639.44	1289632.27	-	-
109	526635.35	1289642.31	-	-
110	526634.79	1289643.68	-	-
111	526632.06	1289650.38	-	-
112	526632	1289650.53	-	-
113	526627.78	1289660.88	-	-
114	526594.42	1289737.75	-	-
115	526568.19	1289793.68	-	-
116	526527.32	1289878.41	-	-
117	526483.52	1289968.37	-	-
118	526439.6	1290058.78	-	-
119	526397.25	1290146.3	-	-
120	526344.58	1290254.84	-	-
121	526308.95	1290328.41	-	-
122	526265.04	1290418.66	-	-
123	526240.03	1290470.2	-	-
124	526232.29	1290486.13	-	-
125	526193.09	1290567.2	-	-
126	526187.48	1290578.8	-	-
127	526163.11	1290629.11	-	-
128	526148.86	1290658.53	-	-
129	526140.37	1290675.92	-	-
1	526113.2	1290731.62	-	-
1	523709.95	1292736.95	-	-

ДОКУМЕНТ ПОДПИСАН
ЭЛЕКТРОННОЙ ПОДПИСЬЮ
Сертификат: 00BB056B7401CB38D2B3576ACDC8425108
Владелец: ФЕДЕРАЛЬНАЯ СЛУЖБА ГОСУДАРСТВЕННОЙ РЕГИСТРАЦИИ, КАДАСТРА И КАРТОГРАФИИ
Действителен: с 27.06.2023 по 19.09.2024

полное наименование должности		инициалы, фамилия

Земельный участок
вид объекта недвижимости

Лист № 13 раздела 3.2	Всего листов раздела 3.2: 375	Всего разделов: 7	Всего листов выписки: 1210

06.12.2023г. № КУВИ-001/2023-273313032	
Кадастровый номер:	47:01:0000000:4(Единое землепользование)

1	2	3	4	5
2	523717.35	1292730.69	-	-
3	523725.81	1292723.52	-	-
4	523758.9	1292698.96	-	-
5	523793.7	1292676.52	-	-
6	523860.4	1292641.43	-	-
7	523870.7	1292637.45	-	-
8	523876.3	1292635.28	-	-
9	523884.27	1292632.19	-	-
10	523889.87	1292630.02	-	-
11	523917.14	1292619.45	-	-
12	523954.57	1292608	-	-
13	524004.56	1292595.9	-	-
14	524035.05	1292589.38	-	-
15	524151.38	1292564.95	-	-
16	524214.84	1292549.38	-	-
17	524266.76	1292533.49	-	-
18	524308.71	1292517.86	-	-
19	524345.02	1292502.7	-	-
20	524388.71	1292483.08	-	-
21	524419.49	1292468.58	-	-
22	524480.17	1292440.03	-	-
23	524485.6	1292437.47	-	-
24	524506.5	1292427.64	-	-
25	524516.38	1292423	-	-
26	524521.91	1292420.4	-	-
27	524526.36	1292418.58	-	-
28	524507.95	1292393.83	-	-
29	524498.32	1292398.36	-	-
30	524493.43	1292400.66	-	-

ДОКУМЕНТ ПОДПИСАН
ЭЛЕКТРОННОЙ ПОДПИСЬЮ
Сертификат: 00BB056B7401CB38D2B3576ACDC8425108
Владелец: ФЕДЕРАЛЬНАЯ СЛУЖБА ГОСУДАРСТВЕННОЙ РЕГИСТРАЦИИ, КАДАСТРА И КАРТОГРАФИИ
Действителен: с 27.06.2023 по 19.09.2024

полное наименование должности		инициалы, фамилия

Земельный участок
вид объекта недвижимости

Лист № 14 раздела 3.2	Всего листов раздела 3.2: 375	Всего разделов: 7	Всего листов выписки: 1210

06.12.2023г. № КУВИ-001/2023-273313032	
Кадастровый номер:	47:01:0000000:4(Единое землепользование)

1	2	3	4	5
31	524499.93	1292408.91	-	-
32	524477.67	1292419.58	-	-
33	524472.25	1292422.17	-	-
34	524442.34	1292436.5	-	-
35	524445.82	1292443.64	-	-
36	524415.87	1292460.3	-	-
37	524328.66	1292498.55	-	-
38	524248.57	1292528.86	-	-
39	524233.66	1292520.38	-	-
40	524231.07	1292518	-	-
41	524179.93	1292532.2	-	-
42	524137.1	1292542.4	-	-
43	524138.13	1292547.29	-	-
44	524070.73	1292561.45	-	-
45	524037.3	1292572.56	-	-
46	523989.26	1292579.03	-	-
47	523944.76	1292590.09	-	-
48	523881.46	1292606.68	-	-
49	523879.74	1292607.13	-	-
50	523874.94	1292606.29	-	-
51	523870.21	1292605.46	-	-
52	523864.65	1292608.66	-	-
53	523859.42	1292611.67	-	-
54	523754.9	1292671.79	-	-
55	523744.06	1292654.98	-	-
56	523692.29	1292686.45	-	-
57	523686.01	1292692.73	-	-
58	523678.34	1292700.42	-	-
59	523709.95	1292736.95	-	-

полное наименование должности		инициалы, фамилия

ДОКУМЕНТ ПОДПИСАН
ЭЛЕКТРОННОЙ ПОДПИСЬЮ
Сертификат: 00BB056B7401CB38D2B3576ACDC8425108
Владелец: ФЕДЕРАЛЬНАЯ СЛУЖБА ГОСУДАРСТВЕННОЙ РЕГИСТРАЦИИ, КАДАСТРА И КАРТОГРАФИИ
Действителен: с 27.06.2023 по 19.09.2024

Земельный участок
вид объекта недвижимости

Лист № 15 раздела 3.2	Всего листов раздела 3.2: 375	Всего разделов: 7	Всего листов выписки: 1210

06.12.2023г. № КУВИ-001/2023-273313032	
Кадастровый номер:	47:01:0000000:4(Единое землепользование)

1	2	3	4	5
1	524526.36	1292418.58	-	-
2	524528.11	1292417.65	-	-
3	524530.79	1292416.24	-	-
4	524533.56	1292414.94	-	-
5	524534.7	1292414.4	-	-
6	524536.32	1292413.64	-	-
7	524595.93	1292385.63	-	-
8	524629.79	1292369.75	-	-
9	524688.51	1292340.9	-	-
10	524724.5	1292321.44	-	-
11	524776.75	1292288.92	-	-
12	524818.52	1292259.7	-	-
13	524853.23	1292232.72	-	-
14	524882.56	1292206.22	-	-
15	524868.19	1292188.82	-	-
16	524810.25	1292234.46	-	-
17	524729.22	1292289.06	-	-
18	524630.52	1292341.54	-	-
19	524628.31	1292337.05	-	-
20	524583.21	1292358.46	-	-
21	524537.96	1292379.72	-	-
22	524518.26	1292388.98	-	-
23	524515.49	1292390.28	-	-
24	524509.96	1292392.88	-	-
25	524507.95	1292393.83	-	-
26	524526.36	1292418.58	-	-
1	525141.35	1291931.03	-	-
2	525070.19	1292010.14	-	-
3	524996.55	1292091.72	-	-

ДОКУМЕНТ ПОДПИСАН
ЭЛЕКТРОННОЙ ПОДПИСЬЮ
Сертификат: 00BB056B7401CB38D2B3576ACDC8425108
Владелец: ФЕДЕРАЛЬНАЯ СЛУЖБА ГОСУДАРСТВЕННОЙ РЕГИСТРАЦИИ, КАДАСТРА И КАРТОГРАФИИ
Действителен: с 27.06.2023 по 19.09.2024

полное наименование должности		инициалы, фамилия

Земельный участок
вид объекта недвижимости

Лист № 16 раздела 3.2	Всего листов раздела 3.2: 375	Всего разделов: 7	Всего листов выписки: 1210

06.12.2023г. № КУВИ-001/2023-273313032	
Кадастровый номер:	47:01:0000000:4(Единое землепользование)

1	2	3	4	5
4	524960.24	1292131.94	-	-
5	524932.44	1292161.01	-	-
6	524882.56	1292206.22	-	-
7	524868.19	1292188.82	-	-
8	524896.98	1292166.13	-	-
9	524942.02	1292114.82	-	-
10	525025.12	1292030.22	-	-
11	525054.87	1291989.79	-	-
12	525148.28	1291885.96	-	-
13	525249.36	1291773.52	-	-
14	525299.59	1291717.6	-	-
15	525372.05	1291637.11	-	-
16	525415.64	1291588.69	-	-
17	525421.44	1291606.7	-	-
18	525430.31	1291609.77	-	-
19	525417.48	1291624.03	-	-
20	525328.29	1291723.06	-	-
21	525264.7	1291793.85	-	-
22	525193.46	1291873.15	-	-
23	525141.35	1291931.03	-	-
1	526113.2	1290731.62	-	-
2	526081.03	1290797.57	-	-
3	526079.86	1290799.98	-	-
4	526038.38	1290885.63	-	-
5	526006.26	1290940.57	-	-
6	525997.57	1290955.42	-	-
7	525969.98	1291002.62	-	-
8	525943.13	1291037.06	-	-
9	525864.38	1291126.19	-	-

полное наименование должности		инициалы, фамилия

ДОКУМЕНТ ПОДПИСАН
ЭЛЕКТРОННОЙ ПОДПИСЬЮ
Сертификат: 00BB056B7401CB38D2B3576ACDC8425108
Владелец: ФЕДЕРАЛЬНАЯ СЛУЖБА ГОСУДАРСТВЕННОЙ РЕГИСТРАЦИИ, КАДАСТРА И КАРТОГРАФИИ
Действителен: с 27.06.2023 по 19.09.2024

Земельный участок
вид объекта недвижимости

Лист № 17 раздела 3.2	Всего листов раздела 3.2: 375	Всего разделов: 7	Всего листов выписки: 1210

06.12.2023г. № КУВИ-001/2023-273313032	
Кадастровый номер:	47:01:0000000:4(Единое землепользование)

1	2	3	4	5
10	525804.96	1291192.23	-	-
11	525748.25	1291255.63	-	-
12	525678.67	1291333.65	-	-
13	525613.09	1291406.7	-	-
14	525546.13	1291481.07	-	-
15	525463.93	1291572.42	-	-
16	525430.31	1291609.77	-	-
17	525421.44	1291606.7	-	-
18	525415.64	1291588.69	-	-
19	525472.02	1291526.05	-	-
20	525534.15	1291457	-	-
21	525601.08	1291382.65	-	-
22	525713.17	1291257.4	-	-
23	525710.16	1291253.26	-	-
24	525769.14	1291187.28	-	-
25	525859.04	1291087.28	-	-
26	525920.54	1291017.31	-	-
27	525868.08	1290970.96	-	-
28	525903.81	1290917.66	-	-
29	525928.48	1290868.51	-	-
30	526018.7	1290688.77	-	-
31	526113.2	1290731.62	-	-
1	526204.44	1290772.98	-	-
2	526181	1290819	-	-
3	526239.04	1290843.78	-	-
4	526216.62	1290904.26	-	-
5	526188.27	1290957.17	-	-
6	526104.1	1291116.74	-	-
7	526067.05	1291162.8	-	-

ДОКУМЕНТ ПОДПИСАН
ЭЛЕКТРОННОЙ ПОДПИСЬЮ
Сертификат: 00BB056B7401CB38D2B3576ACDC8425108
Владелец: ФЕДЕРАЛЬНАЯ СЛУЖБА ГОСУДАРСТВЕННОЙ РЕГИСТРАЦИИ, КАДАСТРА И КАРТОГРАФИИ
Действителен: с 27.06.2023 по 19.09.2024

полное наименование должности		инициалы, фамилия

Земельный участок
вид объекта недвижимости

Лист № 18 раздела 3.2	Всего листов раздела 3.2: 375	Всего разделов: 7	Всего листов выписки: 1210

06.12.2023г. № КУВИ-001/2023-273313032	
Кадастровый номер:	47:01:0000000:4(Единое землепользование)

1	2	3	4	5
8	525918.16	1291110.2	-	-
9	525855.99	1291179.51	-	-
10	525770.52	1291275.72	-	-
11	525754.23	1291293.73	-	-
12	525750.71	1291289.97	-	-
13	525702.53	1291343.55	-	-
14	525637.78	1291415.79	-	-
15	525571.53	1291489.41	-	-
16	525523.22	1291543.21	-	-
17	525410.97	1291668.65	-	-
18	525344.16	1291742.78	-	-
19	525291.94	1291789.84	-	-
20	525297.02	1291794.56	-	-
21	525192.79	1291901.83	-	-
22	525086.87	1292018.61	-	-
23	524982.81	1292133.24	-	-
24	524930.09	1292190.18	-	-
25	524851.54	1292257.12	-	-
26	524764.48	1292317.66	-	-
27	524673.28	1292368.56	-	-
28	524677.35	1292379.99	-	-
29	524633.55	1292401.14	-	-
30	524556.72	1292436.88	-	-
31	524544	1292442.9	-	-
32	524526.36	1292418.58	-	-
33	524536.32	1292413.64	-	-
34	524595.93	1292385.63	-	-
35	524629.79	1292369.75	-	-
36	524688.51	1292340.9	-	-

полное наименование должности		инициалы, фамилия

ДОКУМЕНТ ПОДПИСАН
ЭЛЕКТРОННОЙ ПОДПИСЬЮ
Сертификат: 00BB056B7401CB38D2B3576ACDC8425108
Владелец: ФЕДЕРАЛЬНАЯ СЛУЖБА ГОСУДАРСТВЕННОЙ РЕГИСТРАЦИИ, КАДАСТРА И КАРТОГРАФИИ
Действителен: с 27.06.2023 по 19.09.2024

Земельный участок
вид объекта недвижимости

Лист № 19 раздела 3.2	Всего листов раздела 3.2: 375	Всего разделов: 7	Всего листов выписки: 1210

06.12.2023г. № КУВИ-001/2023-273313032	
Кадастровый номер:	47:01:0000000:4(Единое землепользование)

1	2	3	4	5
37	524724.5	1292321.44	-	-
38	524776.75	1292288.92	-	-
39	524818.52	1292259.7	-	-
40	524853.23	1292232.72	-	-
41	524882.56	1292206.22	-	-
42	524932.44	1292161.01	-	-
43	524960.24	1292131.94	-	-
44	524996.55	1292091.72	-	-
45	525070.19	1292010.14	-	-
46	525141.35	1291931.03	-	-
47	525193.46	1291873.15	-	-
48	525264.7	1291793.85	-	-
49	525328.29	1291723.06	-	-
50	525417.48	1291624.03	-	-
51	525430.31	1291609.77	-	-
52	525463.93	1291572.42	-	-
53	525546.13	1291481.07	-	-
54	525613.09	1291406.7	-	-
55	525678.67	1291333.64	-	-
56	525748.25	1291255.63	-	-
57	525804.96	1291192.23	-	-
58	525864.38	1291126.19	-	-
59	525943.13	1291037.05	-	-
60	525969.98	1291002.62	-	-
61	525997.57	1290955.42	-	-
62	526006.26	1290940.57	-	-
63	526038.38	1290885.63	-	-
64	526079.86	1290799.98	-	-
65	526081.03	1290797.57	-	-

полное наименование должности		инициалы, фамилия

ДОКУМЕНТ ПОДПИСАН
ЭЛЕКТРОННОЙ ПОДПИСЬЮ
Сертификат: 00BB056B7401CB38D2B3576ACDC8425108
Владелец: ФЕДЕРАЛЬНАЯ СЛУЖБА ГОСУДАРСТВЕННОЙ РЕГИСТРАЦИИ, КАДАСТРА И КАРТОГРАФИИ
Действителен: с 27.06.2023 по 19.09.2024

Земельный участок
вид объекта недвижимости

Лист № 20 раздела 3.2	Всего листов раздела 3.2: 375	Всего разделов: 7	Всего листов выписки: 1210

06.12.2023г. № КУВИ-001/2023-273313032	
Кадастровый номер:	47:01:0000000:4(Единое землепользование)

1	2	3	4	5
66	526113.2	1290731.62	-	-
1	526204.44	1290772.98	-	-
1	523709.95	1292736.95	-	-
2	523717.35	1292730.69	-	-
3	523725.81	1292723.52	-	-
4	523758.9	1292698.96	-	-
5	523793.7	1292676.52	-	-
6	523860.4	1292641.43	-	-
7	523870.7	1292637.45	-	-
8	523876.3	1292635.28	-	-
9	523884.27	1292632.19	-	-
10	523889.87	1292630.02	-	-
11	523917.14	1292619.45	-	-
12	523954.57	1292608	-	-
13	524004.56	1292595.9	-	-
14	524035.05	1292589.38	-	-
15	524151.38	1292564.95	-	-
16	524214.84	1292549.38	-	-
17	524266.76	1292533.49	-	-
18	524308.71	1292517.86	-	-
19	524345.02	1292502.7	-	-
20	524388.71	1292483.08	-	-
21	524419.49	1292468.58	-	-
22	524480.17	1292440.03	-	-
23	524485.6	1292437.47	-	-
24	524506.5	1292427.64	-	-
25	524516.38	1292423	-	-
26	524521.91	1292420.4	-	-
27	524526.36	1292418.58	-	-

ДОКУМЕНТ ПОДПИСАН
ЭЛЕКТРОННОЙ ПОДПИСЬЮ
Сертификат: 00BB056B7401CB38D2B3576ACDC8425108
Владелец: ФЕДЕРАЛЬНАЯ СЛУЖБА ГОСУДАРСТВЕННОЙ РЕГИСТРАЦИИ, КАДАСТРА И КАРТОГРАФИИ
Действителен: с 27.06.2023 по 19.09.2024

полное наименование должности		инициалы, фамилия

Земельный участок
вид объекта недвижимости

Лист № 21 раздела 3.2	Всего листов раздела 3.2: 375	Всего разделов: 7	Всего листов выписки: 1210

06.12.2023г. № КУВИ-001/2023-273313032	
Кадастровый номер:	47:01:0000000:4(Единое землепользование)

1	2	3	4	5
28	524544	1292442.9	-	-
29	524534.31	1292447.48	-	-
30	524497.72	1292464.8	-	-
31	524492.3	1292467.37	-	-
32	524450.4	1292487.19	-	-
33	524446.14	1292478.15	-	-
34	524414.49	1292493.05	-	-
35	524325.24	1292532.63	-	-
36	524253.78	1292558.38	-	-
37	524202.21	1292572.7	-	-
38	524203.91	1292576.83	-	-
39	524069.96	1292619.03	-	-
40	524068.3	1292606.01	-	-
41	524063.24	1292607.28	-	-
42	524043.07	1292618.86	-	-
43	524018.79	1292618.42	-	-
44	523957.92	1292633.12	-	-
45	523898.6	1292654.28	-	-
46	523892.95	1292656.3	-	-
47	523886.5	1292658.6	-	-
48	523880.84	1292660.62	-	-
49	523871.43	1292663.97	-	-
50	523864.72	1292667.41	-	-
51	523794.6	1292705.69	-	-
52	523763.69	1292720.32	-	-
53	523737.93	1292739.47	-	-
54	523741.16	1292743.29	-	-
55	523733.82	1292750.63	-	-
56	523726.88	1292757.58	-	-

полное наименование должности		инициалы, фамилия

ДОКУМЕНТ ПОДПИСАН
ЭЛЕКТРОННОЙ ПОДПИСЬЮ
Сертификат: 00BB056B7401CB38D2B3576ACDC8425108
Владелец: ФЕДЕРАЛЬНАЯ СЛУЖБА ГОСУДАРСТВЕННОЙ РЕГИСТРАЦИИ, КАДАСТРА И КАРТОГРАФИИ
Действителен: с 27.06.2023 по 19.09.2024

Земельный участок
вид объекта недвижимости

Лист № 22 раздела 3.2	Всего листов раздела 3.2: 375	Всего разделов: 7	Всего листов выписки: 1210

06.12.2023г. № КУВИ-001/2023-273313032	
Кадастровый номер:	47:01:0000000:4(Единое землепользование)

1	2	3	4	5
57	523709.95	1292736.95	-	-
1	523709.95	1292736.95	-	-
2	523701.32	1292744.26	-	-
3	523693.81	1292750.62	-	-
4	523689.96	1292754.47	-	-
5	523689.24	1292755.19	-	-
6	523680.88	1292763.56	-	-
7	523676.63	1292767.81	-	-
8	523672.36	1292772.08	-	-
9	523668.12	1292776.32	-	-
10	523664.77	1292779.67	-	-
11	523652.06	1292792.09	-	-
12	523628.1	1292820.98	-	-
13	523591.72	1292870.37	-	-
14	523575.45	1292896.77	-	-
15	523542.36	1292960.97	-	-
16	523538.78	1292967.91	-	-
17	523537.34	1292970.72	-	-
18	523515.51	1293018.33	-	-
19	523513.37	1293023	-	-
20	523498.56	1293055.51	-	-
21	523475.75	1293104.62	-	-
22	523473.41	1293109.75	-	-
23	523428.38	1293208.45	-	-
24	523438.65	1293212.58	-	-
25	523483.8	1293116.12	-	-
26	523493.98	1293094.38	-	-
27	523499.92	1293081.7	-	-
28	523507.51	1293065.12	-	-

ДОКУМЕНТ ПОДПИСАН
ЭЛЕКТРОННОЙ ПОДПИСЬЮ
Сертификат: 00BB056B7401CB38D2B3576ACDC8425108
Владелец: ФЕДЕРАЛЬНАЯ СЛУЖБА ГОСУДАРСТВЕННОЙ РЕГИСТРАЦИИ, КАДАСТРА И КАРТОГРАФИИ
Действителен: с 27.06.2023 по 19.09.2024

полное наименование должности		инициалы, фамилия

Земельный участок
вид объекта недвижимости

Лист № 23 раздела 3.2	Всего листов раздела 3.2: 375	Всего разделов: 7	Всего листов выписки: 1210

06.12.2023г. № КУВИ-001/2023-273313032	
Кадастровый номер:	47:01:0000000:4(Единое землепользование)

1	2	3	4	5
29	523526.28	1293024.11	-	-
30	523537.34	1292999.96	-	-
31	523546.56	1292981.57	-	-
32	523549.25	1292976.21	-	-
33	523586.25	1292902.45	-	-
34	523611.48	1292863.75	-	-
35	523634.93	1292831.27	-	-
36	523644.84	1292839.69	-	-
37	523688.08	1292796.41	-	-
38	523692.32	1292792.16	-	-
39	523706.29	1292778.19	-	-
40	523710.53	1292773.94	-	-
41	523718.91	1292765.56	-	-
42	523726.88	1292757.58	-	-
43	523709.95	1292736.95	-	-
1	523709.95	1292736.95	-	-
2	523701.32	1292744.26	-	-
3	523693.81	1292750.62	-	-
4	523689.96	1292754.47	-	-
5	523689.24	1292755.19	-	-
6	523680.88	1292763.56	-	-
7	523676.63	1292767.81	-	-
8	523672.36	1292772.08	-	-
9	523668.12	1292776.32	-	-
10	523664.77	1292779.67	-	-
11	523652.06	1292792.09	-	-
12	523628.1	1292820.98	-	-
13	523591.72	1292870.37	-	-
14	523575.45	1292896.77	-	-

полное наименование должности		инициалы, фамилия

ДОКУМЕНТ ПОДПИСАН
ЭЛЕКТРОННОЙ ПОДПИСЬЮ
Сертификат: 00BB056B7401CB38D2B3576ACDC8425108
Владелец: ФЕДЕРАЛЬНАЯ СЛУЖБА ГОСУДАРСТВЕННОЙ РЕГИСТРАЦИИ, КАДАСТРА И КАРТОГРАФИИ
Действителен: с 27.06.2023 по 19.09.2024

Земельный участок
вид объекта недвижимости

Лист № 24 раздела 3.2	Всего листов раздела 3.2: 375	Всего разделов: 7	Всего листов выписки: 1210

06.12.2023г. № КУВИ-001/2023-273313032	
Кадастровый номер:	47:01:0000000:4(Единое землепользование)

1	2	3	4	5
15	523542.36	1292960.97	-	-
16	523538.78	1292967.91	-	-
17	523537.34	1292970.72	-	-
18	523515.51	1293018.33	-	-
19	523513.37	1293023	-	-
20	523498.56	1293055.51	-	-
21	523475.75	1293104.62	-	-
22	523473.41	1293109.75	-	-
23	523428.38	1293208.45	-	-
24	523416.35	1293203.61	-	-
25	523463.76	1293102.32	-	-
26	523472.24	1293084.21	-	-
27	523505.06	1293012.73	-	-
28	523515.53	1292989.93	-	-
29	523533.21	1292954.76	-	-
30	523536.74	1292947.73	-	-
31	523565.79	1292889.91	-	-
32	523574.09	1292878.09	-	-
33	523590.08	1292854.78	-	-
34	523595.47	1292844.93	-	-
35	523609.03	1292809.24	-	-
36	523587.71	1292791.1	-	-
37	523655.2	1292723.56	-	-
38	523659.49	1292719.28	-	-
39	523659.84	1292718.93	-	-
40	523664	1292714.76	-	-
41	523671.1	1292707.66	-	-
42	523678.34	1292700.42	-	-
43	523709.95	1292736.95	-	-

ДОКУМЕНТ ПОДПИСАН
ЭЛЕКТРОННОЙ ПОДПИСЬЮ
Сертификат: 00BB056B7401CB38D2B3576ACDC8425108
Владелец: ФЕДЕРАЛЬНАЯ СЛУЖБА ГОСУДАРСТВЕННОЙ РЕГИСТРАЦИИ, КАДАСТРА И КАРТОГРАФИИ
Действителен: с 27.06.2023 по 19.09.2024

полное наименование должности		инициалы, фамилия

Земельный участок
вид объекта недвижимости

Лист № 25 раздела 3.2	Всего листов раздела 3.2: 375	Всего разделов: 7	Всего листов выписки: 1210

06.12.2023г. № КУВИ-001/2023-273313032	
Кадастровый номер:	47:01:0000000:4(Единое землепользование)

1	2	3	4	5
1	521688.59	1293198.68	-	-
2	521588.09	1293232.74	-	-
3	521547.98	1293253.25	-	-
4	521441.79	1293307.56	-	-
5	521325.04	1293372.12	-	-
6	521188.87	1293453.35	-	-
7	521136.56	1293505.69	-	-
8	521111.96	1293544.78	-	-
9	521096.99	1293576.33	-	-
10	521088.93	1293603.97	-	-
11	521083.27	1293653.29	-	-
12	521083.49	1293663.45	-	-
13	521083.66	1293671.45	-	-
14	521085.22	1293743.31	-	-
15	521087.67	1293818.32	-	-
16	521088.64	1293894.88	-	-
17	521082.02	1293957.38	-	-
18	521077.38	1293980.87	-	-
19	521056.44	1294046.1	-	-
20	521024.5	1294108.73	-	-
21	520976.58	1294176.24	-	-
22	520939.74	1294213.3	-	-
23	520902.99	1294242.67	-	-
24	520897.02	1294247.45	-	-
25	520894.76	1294249.26	-	-
26	520826.63	1294286.98	-	-
27	520761.8	1294314.91	-	-
28	520759.64	1294315.84	-	-
29	520754.43	1294318.05	-	-

полное наименование должности		инициалы, фамилия

ДОКУМЕНТ ПОДПИСАН
ЭЛЕКТРОННОЙ ПОДПИСЬЮ
Сертификат: 00BB056B7401CB38D2B3576ACDC8425108
Владелец: ФЕДЕРАЛЬНАЯ СЛУЖБА ГОСУДАРСТВЕННОЙ РЕГИСТРАЦИИ, КАДАСТРА И КАРТОГРАФИИ
Действителен: с 27.06.2023 по 19.09.2024

Земельный участок
вид объекта недвижимости

Лист № 26 раздела 3.2	Всего листов раздела 3.2: 375	Всего разделов: 7	Всего листов выписки: 1210

06.12.2023г. № КУВИ-001/2023-273313032	
Кадастровый номер:	47:01:0000000:4(Единое землепользование)

1	2	3	4	5
30	520737.52	1294325.2	-	-
31	520732	1294327.54	-	-
32	520651.38	1294361.68	-	-
33	520597	1294384.51	-	-
34	520568.74	1294396.37	-	-
35	520582.45	1294399.94	-	-
36	520607.61	1294389.66	-	-
37	520633.5	1294396.14	-	-
38	520729.23	1294355.43	-	-
39	520725.84	1294347.39	-	-
40	520738.31	1294342.2	-	-
41	520743.82	1294339.83	-	-
42	520756.26	1294334.6	-	-
43	520759.6	1294342.52	-	-
44	520763.26	1294340.96	-	-
45	520770.63	1294337.83	-	-
46	520838.61	1294308.92	-	-
47	520910.57	1294268.57	-	-
48	520917.4	1294263.01	-	-
49	520923.72	1294257.86	-	-
50	520938.06	1294246.19	-	-
51	520926.12	1294232.34	-	-
52	520954.56	1294205.02	-	-
53	520981.45	1294176.84	-	-
54	521037.33	1294103.63	-	-
55	521050.06	1294112.59	-	-
56	521064.79	1294074.44	-	-
57	521072.29	1294056	-	-
58	521074.6	1294050.46	-	-

полное наименование должности		инициалы, фамилия

ДОКУМЕНТ ПОДПИСАН
ЭЛЕКТРОННОЙ ПОДПИСЬЮ
Сертификат: 00BB056B7401CB38D2B3576ACDC8425108
Владелец: ФЕДЕРАЛЬНАЯ СЛУЖБА ГОСУДАРСТВЕННОЙ РЕГИСТРАЦИИ, КАДАСТРА И КАРТОГРАФИИ
Действителен: с 27.06.2023 по 19.09.2024

Земельный участок
вид объекта недвижимости

Лист № 27 раздела 3.2	Всего листов раздела 3.2: 375	Всего разделов: 7	Всего листов выписки: 1210

06.12.2023г. № КУВИ-001/2023-273313032	
Кадастровый номер:	47:01:0000000:4(Единое землепользование)

1	2	3	4	5
59	521102.93	1293956.52	-	-
60	521087.26	1293953.07	-	-
61	521088.81	1293947.13	-	-
62	521090.28	1293940.66	-	-
63	521091.96	1293932.94	-	-
64	521095.6	1293914.73	-	-
65	521096.1	1293909.33	-	-
66	521100.38	1293892.97	-	-
67	521100.12	1293892.21	-	-
68	521098.41	1293883.87	-	-
69	521098.73	1293863	-	-
70	521096.13	1293787.54	-	-
71	521095.41	1293764.85	-	-
72	521095.14	1293755.02	-	-
73	521095	1293750.02	-	-
74	521092.83	1293670.58	-	-
75	521089.35	1293663.32	-	-
76	521086.9	1293658.22	-	-
77	521087.82	1293648.77	-	-
78	521099.34	1293591.58	-	-
79	521104	1293570.82	-	-
80	521132.05	1293529.68	-	-
81	521139.89	1293522.74	-	-
82	521133.68	1293515.28	-	-
83	521152.15	1293495.4	-	-
84	521175.99	1293475.45	-	-
85	521203.55	1293455.28	-	-
86	521204.85	1293457.49	-	-
87	521249.16	1293433.06	-	-

полное наименование должности		инициалы, фамилия

ДОКУМЕНТ ПОДПИСАН
ЭЛЕКТРОННОЙ ПОДПИСЬЮ
Сертификат: 00BB056B7401CB38D2B3576ACDC8425108
Владелец: ФЕДЕРАЛЬНАЯ СЛУЖБА ГОСУДАРСТВЕННОЙ РЕГИСТРАЦИИ, КАДАСТРА И КАРТОГРАФИИ
Действителен: с 27.06.2023 по 19.09.2024

Земельный участок
вид объекта недвижимости

Лист № 28 раздела 3.2	Всего листов раздела 3.2: 375	Всего разделов: 7	Всего листов выписки: 1210

06.12.2023г. № КУВИ-001/2023-273313032	
Кадастровый номер:	47:01:0000000:4(Единое землепользование)

1	2	3	4	5
88	521264.85	1293425.07	-	-
89	521286.76	1293414.75	-	-
90	521290.73	1293412.92	-	-
91	521312.14	1293403.08	-	-
92	521314.5	1293402.26	-	-
93	521347.93	1293390.66	-	-
94	521359.23	1293386.85	-	-
95	521368.79	1293383.74	-	-
96	521372.52	1293382.34	-	-
97	521372	1293380.77	-	-
98	521382.4	1293377.32	-	-
99	521405.57	1293372.35	-	-
100	521412.66	1293368.71	-	-
101	521417.81	1293366.39	-	-
102	521432.95	1293361.24	-	-
103	521449.25	1293358.43	-	-
104	521477.98	1293348.2	-	-
105	521521.93	1293335.1	-	-
106	521519.93	1293328.63	-	-
107	521533.42	1293324.71	-	-
108	521620.05	1293296.32	-	-
109	521630.6	1293292.83	-	-
110	521630.11	1293291.36	-	-
111	521629.63	1293289.89	-	-
112	521619.51	1293293.23	-	-
113	521532.52	1293321.75	-	-
114	521519.02	1293325.66	-	-
115	521518.61	1293324.52	-	-
116	521508.2	1293327.02	-	-

ДОКУМЕНТ ПОДПИСАН
ЭЛЕКТРОННОЙ ПОДПИСЬЮ
Сертификат: 00BB056B7401CB38D2B3576ACDC8425108
Владелец: ФЕДЕРАЛЬНАЯ СЛУЖБА ГОСУДАРСТВЕННОЙ РЕГИСТРАЦИИ, КАДАСТРА И КАРТОГРАФИИ
Действителен: с 27.06.2023 по 19.09.2024

полное наименование должности		инициалы, фамилия

Земельный участок
вид объекта недвижимости

Лист № 29 раздела 3.2	Всего листов раздела 3.2: 375	Всего разделов: 7	Всего листов выписки: 1210

06.12.2023г. № КУВИ-001/2023-273313032	
Кадастровый номер:	47:01:0000000:4(Единое землепользование)

1	2	3	4	5
117	521489.07	1293331.7	-	-
118	521465.13	1293339.2	-	-
119	521464.44	1293339.44	-	-
120	521459.7	1293325.82	-	-
121	521594.55	1293253.41	-	-
122	521743.31	1293202.67	-	-
123	521804.56	1293181.77	-	-
124	521786.48	1293176.08	-	-
125	521752.86	1293183.53	-	-
126	521697.24	1293196.01	-	-
127	521688.59	1293198.68	-	-
1	521688.59	1293198.68	-	-
2	521588.09	1293232.74	-	-
3	521547.98	1293253.25	-	-
4	521441.79	1293307.56	-	-
5	521325.04	1293372.12	-	-
6	521188.87	1293453.35	-	-
7	521136.56	1293505.69	-	-
8	521111.96	1293544.78	-	-
9	521096.99	1293576.33	-	-
10	521088.93	1293603.97	-	-
11	521083.27	1293653.29	-	-
12	521083.49	1293663.45	-	-
13	521083.66	1293671.45	-	-
14	521085.22	1293743.31	-	-
15	521087.67	1293818.32	-	-
16	521088.64	1293894.88	-	-
17	521082.02	1293957.38	-	-
18	521077.38	1293980.87	-	-

ДОКУМЕНТ ПОДПИСАН
ЭЛЕКТРОННОЙ ПОДПИСЬЮ
Сертификат: 00BB056B7401CB38D2B3576ACDC8425108
Владелец: ФЕДЕРАЛЬНАЯ СЛУЖБА ГОСУДАРСТВЕННОЙ РЕГИСТРАЦИИ, КАДАСТРА И КАРТОГРАФИИ
Действителен: с 27.06.2023 по 19.09.2024

полное наименование должности		инициалы, фамилия

Земельный участок
вид объекта недвижимости

Лист № 30 раздела 3.2	Всего листов раздела 3.2: 375	Всего разделов: 7	Всего листов выписки: 1210

06.12.2023г. № КУВИ-001/2023-273313032	
Кадастровый номер:	47:01:0000000:4(Единое землепользование)

1	2	3	4	5
19	521056.44	1294046.1	-	-
20	521024.5	1294108.73	-	-
21	520976.58	1294176.24	-	-
22	520939.74	1294213.3	-	-
23	520902.99	1294242.67	-	-
24	520897.02	1294247.45	-	-
25	520894.76	1294249.26	-	-
26	520826.63	1294286.98	-	-
27	520761.8	1294314.91	-	-
28	520759.64	1294315.84	-	-
29	520754.43	1294318.05	-	-
30	520737.52	1294325.2	-	-
31	520732	1294327.54	-	-
32	520651.38	1294361.68	-	-
33	520597	1294384.51	-	-
34	520568.74	1294396.37	-	-
35	520559.84	1294394.26	-	-
36	520566.89	1294390.78	-	-
37	520585.92	1294379.12	-	-
38	520622.67	1294362.77	-	-
39	520622.35	1294362.03	-	-
40	520701.09	1294322.11	-	-
41	520717.25	1294315.72	-	-
42	520725.45	1294312.04	-	-
43	520726.24	1294312.08	-	-
44	520731.49	1294310.27	-	-
45	520732.32	1294309.51	-	-
46	520745.69	1294309.04	-	-
47	520750.4	1294307.62	-	-

ДОКУМЕНТ ПОДПИСАН
ЭЛЕКТРОННОЙ ПОДПИСЬЮ
Сертификат: 00BB056B7401CB38D2B3576ACDC8425108
Владелец: ФЕДЕРАЛЬНАЯ СЛУЖБА ГОСУДАРСТВЕННОЙ РЕГИСТРАЦИИ, КАДАСТРА И КАРТОГРАФИИ
Действителен: с 27.06.2023 по 19.09.2024

полное наименование должности		инициалы, фамилия

Земельный участок
вид объекта недвижимости

Лист № 31 раздела 3.2	Всего листов раздела 3.2: 375	Всего разделов: 7	Всего листов выписки: 1210

06.12.2023г. № КУВИ-001/2023-273313032	
Кадастровый номер:	47:01:0000000:4(Единое землепользование)

1	2	3	4	5
48	520758.1	1294305.3	-	-
49	520788.01	1294296.3	-	-
50	520834	1294277.1	-	-
51	520891.52	1294243.26	-	-
52	520897.41	1294238.58	-	-
53	520913.48	1294225.82	-	-
54	520939.56	1294205.31	-	-
55	520947.03	1294196.14	-	-
56	520985.01	1294155.2	-	-
57	520997.99	1294135.31	-	-
58	521001.47	1294130.03	-	-
59	521026.57	1294094.57	-	-
60	521026.78	1294094.77	-	-
61	521039.73	1294068.68	-	-
62	521049.11	1294050.18	-	-
63	521050.99	1294044.3	-	-
64	521053.82	1294038.22	-	-
65	521062.52	1294015.32	-	-
66	521062.98	1294012.99	-	-
67	521063.77	1294011.64	-	-
68	521063.92	1294009.94	-	-
69	521081.02	1293936.46	-	-
70	521083.39	1293901.07	-	-
71	521078.88	1293671.56	-	-
72	521078.72	1293663.56	-	-
73	521078.48	1293651.4	-	-
74	521079.46	1293643.11	-	-
75	521084.9	1293604.6	-	-
76	521090.03	1293583.02	-	-

ДОКУМЕНТ ПОДПИСАН
ЭЛЕКТРОННОЙ ПОДПИСЬЮ
Сертификат: 00BB056B7401CB38D2B3576ACDC8425108
Владелец: ФЕДЕРАЛЬНАЯ СЛУЖБА ГОСУДАРСТВЕННОЙ РЕГИСТРАЦИИ, КАДАСТРА И КАРТОГРАФИИ
Действителен: с 27.06.2023 по 19.09.2024

полное наименование должности		инициалы, фамилия

Земельный участок
вид объекта недвижимости

Лист № 32 раздела 3.2	Всего листов раздела 3.2: 375	Всего разделов: 7	Всего листов выписки: 1210

06.12.2023г. № КУВИ-001/2023-273313032	
Кадастровый номер:	47:01:0000000:4(Единое землепользование)

1	2	3	4	5
77	521110.65	1293534.82	-	-
78	521125.2	1293499.67	-	-
79	521185.91	1293419.29	-	-
80	521268.14	1293373.98	-	-
81	521445.04	1293279.81	-	-
82	521460.04	1293271.82	-	-
83	521457.65	1293276.59	-	-
84	521453.41	1293285.01	-	-
85	521461.25	1293283.68	-	-
86	521477.2	1293271.58	-	-
87	521527.9	1293233.1	-	-
88	521561.93	1293215.31	-	-
89	521573.93	1293212.16	-	-
90	521575.42	1293211.23	-	-
91	521590.16	1293204.53	-	-
92	521605.03	1293198.91	-	-
93	521616.84	1293194.59	-	-
94	521620.74	1293204.37	-	-
95	521623.11	1293210.16	-	-
96	521638.79	1293206.08	-	-
97	521657.64	1293201.38	-	-
98	521684.39	1293195.73	-	-
99	521781.08	1293174.39	-	-
100	521786.48	1293176.08	-	-
101	521752.86	1293183.53	-	-
102	521697.24	1293196.01	-	-
103	521688.59	1293198.68	-	-
1	523428.38	1293208.45	-	-
2	523412.45	1293243.38	-	-

полное наименование должности		инициалы, фамилия

ДОКУМЕНТ ПОДПИСАН
ЭЛЕКТРОННОЙ ПОДПИСЬЮ
Сертификат: 00BB056B7401CB38D2B3576ACDC8425108
Владелец: ФЕДЕРАЛЬНАЯ СЛУЖБА ГОСУДАРСТВЕННОЙ РЕГИСТРАЦИИ, КАДАСТРА И КАРТОГРАФИИ
Действителен: с 27.06.2023 по 19.09.2024

Земельный участок
вид объекта недвижимости

Лист № 33 раздела 3.2	Всего листов раздела 3.2: 375	Всего разделов: 7	Всего листов выписки: 1210

06.12.2023г. № КУВИ-001/2023-273313032	
Кадастровый номер:	47:01:0000000:4(Единое землепользование)

1	2	3	4	5
3	523386.87	1293298.99	-	-
4	523379.96	1293314.01	-	-
5	523336.08	1293400.96	-	-
6	523306.24	1293457.42	-	-
7	523296.43	1293475.62	-	-
8	523279.97	1293508.84	-	-
9	523267.27	1293536.28	-	-
10	523258.2	1293560.71	-	-
11	523246.07	1293607.51	-	-
12	523230.79	1293677.93	-	-
13	523230.4	1293679.7	-	-
14	523228.7	1293687.55	-	-
15	523228.66	1293687.73	-	-
16	523227.01	1293695.32	-	-
17	523208.95	1293781.55	-	-
18	523197.5	1293836.22	-	-
19	523157.59	1294020.4	-	-
20	523138.46	1294099.71	-	-
21	523121.14	1294163.26	-	-
22	523117.64	1294173.31	-	-
23	523115.62	1294179.09	-	-
24	523115	1294180.89	-	-
25	523113.64	1294184.77	-	-
26	523111.06	1294192.18	-	-
27	523110.17	1294194.74	-	-
28	523109.16	1294197.89	-	-
29	523108.62	1294199.59	-	-
30	523106.18	1294207.24	-	-
31	523105.74	1294208.62	-	-

ДОКУМЕНТ ПОДПИСАН
ЭЛЕКТРОННОЙ ПОДПИСЬЮ
Сертификат: 00BB056B7401CB38D2B3576ACDC8425108
Владелец: ФЕДЕРАЛЬНАЯ СЛУЖБА ГОСУДАРСТВЕННОЙ РЕГИСТРАЦИИ, КАДАСТРА И КАРТОГРАФИИ
Действителен: с 27.06.2023 по 19.09.2024

полное наименование должности		инициалы, фамилия

Земельный участок
вид объекта недвижимости

Лист № 34 раздела 3.2	Всего листов раздела 3.2: 375	Всего разделов: 7	Всего листов выписки: 1210

06.12.2023г. № КУВИ-001/2023-273313032	
Кадастровый номер:	47:01:0000000:4(Единое землепользование)

1	2	3	4	5
32	523103.29	1294216.27	-	-
33	523100.91	1294223.72	-	-
34	523038.91	1294206.95	-	-
35	523038.05	1294201.44	-	-
36	523036.7	1294192.93	-	-
37	523036.5	1294191.62	-	-
38	523035.15	1294183.12	-	-
39	523034.68	1294180.1	-	-
40	523033.67	1294173.69	-	-
41	523031.99	1294163.06	-	-
42	523031.24	1294158.35	-	-
43	523030.96	1294156.58	-	-
44	523029.88	1294149.7	-	-
45	523019.95	1294086.81	-	-
46	523046.57	1294037.32	-	-
47	523062.18	1294017.84	-	-
48	523073.71	1294020.28	-	-
49	523084.87	1293965.59	-	-
50	523077.18	1293963.42	-	-
51	523088.2	1293911.37	-	-
52	523085.32	1293904.51	-	-
53	523101.5	1293826.46	-	-
54	523130.4	1293833.29	-	-
55	523133.65	1293816.73	-	-
56	523136.17	1293816.62	-	-
57	523136.34	1293810.24	-	-
58	523118.51	1293806.35	-	-
59	523120.42	1293797.62	-	-
60	523136.57	1293801.15	-	-

полное наименование должности		инициалы, фамилия

ДОКУМЕНТ ПОДПИСАН
ЭЛЕКТРОННОЙ ПОДПИСЬЮ
Сертификат: 00BB056B7401CB38D2B3576ACDC8425108
Владелец: ФЕДЕРАЛЬНАЯ СЛУЖБА ГОСУДАРСТВЕННОЙ РЕГИСТРАЦИИ, КАДАСТРА И КАРТОГРАФИИ
Действителен: с 27.06.2023 по 19.09.2024

Земельный участок
вид объекта недвижимости

Лист № 35 раздела 3.2	Всего листов раздела 3.2: 375	Всего разделов: 7	Всего листов выписки: 1210

06.12.2023г. № КУВИ-001/2023-273313032	
Кадастровый номер:	47:01:0000000:4(Единое землепользование)

1	2	3	4	5
61	523139.1	1293779.73	-	-
62	523140.86	1293754.67	-	-
63	523162.09	1293705.65	-	-
64	523166.38	1293705.1	-	-
65	523185.55	1293653.39	-	-
66	523195.26	1293627.19	-	-
67	523291.91	1293444.05	-	-
68	523346.79	1293345.15	-	-
69	523378.13	1293285.26	-	-
70	523416.35	1293203.61	-	-
71	523428.38	1293208.45	-	-
1	520067.71	1295466.52	-	-
2	520069.05	1295466.9	-	-
3	520083.63	1295415.14	-	-
4	520082.29	1295414.76	-	-
5	520067.71	1295466.52	-	-
1	520272.58	1296189.89	-	-
2	520272.47	1296189.98	-	-
3	520159.25	1295940.82	-	-
4	520038.82	1295676.85	-	-
5	519952.45	1295482.4	-	-
6	519941.35	1295444.75	-	-
7	519933.33	1295398.45	-	-
8	519940.34	1295268.44	-	-
9	519965	1295272.75	-	-
10	519963	1295279.91	-	-
11	519958.11	1295400.19	-	-
12	519966.11	1295440.53	-	-
13	519976.55	1295476.24	-	-

полное наименование должности		инициалы, фамилия

ДОКУМЕНТ ПОДПИСАН
ЭЛЕКТРОННОЙ ПОДПИСЬЮ
Сертификат: 00BB056B7401CB38D2B3576ACDC8425108
Владелец: ФЕДЕРАЛЬНАЯ СЛУЖБА ГОСУДАРСТВЕННОЙ РЕГИСТРАЦИИ, КАДАСТРА И КАРТОГРАФИИ
Действителен: с 27.06.2023 по 19.09.2024

Земельный участок
вид объекта недвижимости

Лист № 36 раздела 3.2	Всего листов раздела 3.2: 375	Всего разделов: 7	Всего листов выписки: 1210

06.12.2023г. № КУВИ-001/2023-273313032	
Кадастровый номер:	47:01:0000000:4(Единое землепользование)

1	2	3	4	5
14	520003.01	1295539.07	-	-
15	520022.96	1295582.61	-	-
16	520041.16	1295530.44	-	-
17	520051.16	1295496.26	-	-
18	520061.42	1295469.03	-	-
19	520081.04	1295398.88	-	-
20	520098.95	1295403.98	-	-
21	520076.66	1295482.24	-	-
22	520074.27	1295503.85	-	-
23	520054.12	1295571.85	-	-
24	520055.33	1295581	-	-
25	520047.13	1295635.34	-	-
26	520089.41	1295727.6	-	-
27	520216.62	1296005.86	-	-
28	520214.44	1296006.82	-	-
29	520209.11	1296009.5	-	-
30	520290.32	1296170.97	-	-
31	520291.71	1296170.1	-	-
32	520292.8	1296172.46	-	-
33	520293.9	1296174.87	-	-
34	520272.58	1296189.89	-	-
1	520120.52	1294935.19	-	-
2	520186.78	1294827.81	-	-
3	520272.88	1294693.83	-	-
4	520286.08	1294676.33	-	-
5	520353.52	1294587	-	-
6	520405.66	1294519.53	-	-
7	520437.77	1294482.17	-	-
8	520525.51	1294417.92	-	-

полное наименование должности		инициалы, фамилия

ДОКУМЕНТ ПОДПИСАН
ЭЛЕКТРОННОЙ ПОДПИСЬЮ
Сертификат: 00BB056B7401CB38D2B3576ACDC8425108
Владелец: ФЕДЕРАЛЬНАЯ СЛУЖБА ГОСУДАРСТВЕННОЙ РЕГИСТРАЦИИ, КАДАСТРА И КАРТОГРАФИИ
Действителен: с 27.06.2023 по 19.09.2024

Земельный участок
вид объекта недвижимости

Лист № 37 раздела 3.2	Всего листов раздела 3.2: 375	Всего разделов: 7	Всего листов выписки: 1210

06.12.2023г. № КУВИ-001/2023-273313032	
Кадастровый номер:	47:01:0000000:4(Единое землепользование)

1	2	3	4	5
9	520544.76	1294408.32	-	-
10	520568.74	1294396.37	-	-
11	520582.45	1294399.94	-	-
12	520555.96	1294410.76	-	-
13	520583.14	1294417.56	-	-
14	520536.74	1294440.19	-	-
15	520525.59	1294445.54	-	-
16	520487.37	1294470.9	-	-
17	520453.04	1294502.88	-	-
18	520425.55	1294535	-	-
19	520421.64	1294534.08	-	-
20	520316.75	1294666.26	-	-
21	520296.88	1294685.32	-	-
22	520275.26	1294706.05	-	-
23	520266.72	1294718.38	-	-
24	520152.24	1294897.15	-	-
25	520121.4	1294971.26	-	-
26	520125.39	1294973.55	-	-
27	520069.05	1295068.82	-	-
28	520020.92	1295143.76	-	-
29	520000.02	1295179.5	-	-
30	519979.73	1295225.8	-	-
31	519965	1295272.75	-	-
32	519940.34	1295268.44	-	-
33	519954.98	1295216.74	-	-
34	519976.08	1295168.49	-	-
35	520010.1	1295110.76	-	-
36	520049.28	1295048.29	-	-
37	520120.52	1294935.19	-	-

полное наименование должности		инициалы, фамилия

ДОКУМЕНТ ПОДПИСАН
ЭЛЕКТРОННОЙ ПОДПИСЬЮ
Сертификат: 00BB056B7401CB38D2B3576ACDC8425108
Владелец: ФЕДЕРАЛЬНАЯ СЛУЖБА ГОСУДАРСТВЕННОЙ РЕГИСТРАЦИИ, КАДАСТРА И КАРТОГРАФИИ
Действителен: с 27.06.2023 по 19.09.2024

Земельный участок
вид объекта недвижимости

Лист № 38 раздела 3.2	Всего листов раздела 3.2: 375	Всего разделов: 7	Всего листов выписки: 1210

06.12.2023г. № КУВИ-001/2023-273313032	
Кадастровый номер:	47:01:0000000:4(Единое землепользование)

1	2	3	4	5
1	520272.58	1296189.89	-	-
2	520293.9	1296174.87	-	-
3	520294.94	1296177.16	-	-
4	520431.66	1296476.18	-	-
5	520478.92	1296514.45	-	-
6	520484.21	1296565.8	-	-
7	520519.51	1296605.79	-	-
8	520537.09	1296619.56	-	-
9	520590.13	1296659.84	-	-
10	520646.04	1296688.24	-	-
11	520696.91	1296703.32	-	-
12	520711.37	1296705.66	-	-
13	520723.92	1296707.69	-	-
14	520706.57	1296730.67	-	-
15	520695.18	1296728.27	-	-
16	520688.48	1296726.86	-	-
17	520663.1	1296720.2	-	-
18	520638.21	1296712.27	-	-
19	520597.08	1296694.63	-	-
20	520557.75	1296671.12	-	-
21	520527.02	1296646.7	-	-
22	520508.94	1296630.87	-	-
23	520462.57	1296579.13	-	-
24	520415.11	1296499.08	-	-
25	520350.28	1296357.7	-	-
26	520272.58	1296189.89	-	-
1	520120.52	1294935.19	-	-
2	520186.78	1294827.81	-	-
3	520272.88	1294693.83	-	-

ДОКУМЕНТ ПОДПИСАН
ЭЛЕКТРОННОЙ ПОДПИСЬЮ
Сертификат: 00BB056B7401CB38D2B3576ACDC8425108
Владелец: ФЕДЕРАЛЬНАЯ СЛУЖБА ГОСУДАРСТВЕННОЙ РЕГИСТРАЦИИ, КАДАСТРА И КАРТОГРАФИИ
Действителен: с 27.06.2023 по 19.09.2024

полное наименование должности		инициалы, фамилия

Земельный участок
вид объекта недвижимости

Лист № 39 раздела 3.2	Всего листов раздела 3.2: 375	Всего разделов: 7	Всего листов выписки: 1210

06.12.2023г. № КУВИ-001/2023-273313032	
Кадастровый номер:	47:01:0000000:4(Единое землепользование)

1	2	3	4	5
4	520286.08	1294676.33	-	-
5	520353.52	1294587	-	-
6	520405.66	1294519.53	-	-
7	520437.77	1294482.17	-	-
8	520525.51	1294417.92	-	-
9	520544.76	1294408.32	-	-
10	520568.74	1294396.37	-	-
11	520559.84	1294394.26	-	-
12	520535.23	1294406.38	-	-
13	520523.04	1294412.39	-	-
14	520486.09	1294429.42	-	-
15	520463.98	1294445.41	-	-
16	520440.37	1294461.65	-	-
17	520428.96	1294477.52	-	-
18	520402.96	1294506.45	-	-
19	520278.77	1294670.16	-	-
20	520271.59	1294679.63	-	-
21	520249.43	1294719.54	-	-
22	520179.23	1294817.08	-	-
23	520037.24	1295048.62	-	-
24	519988.92	1295125.82	-	-
25	519968.24	1295161.74	-	-
26	519955.38	1295154.34	-	-
27	519932.57	1295205.02	-	-
28	519914.9	1295266.25	-	-
29	519908.17	1295397.89	-	-
30	519916.93	1295449.49	-	-
31	519928.51	1295490.1	-	-
32	519956.89	1295558.37	-	-

ДОКУМЕНТ ПОДПИСАН
ЭЛЕКТРОННОЙ ПОДПИСЬЮ
Сертификат: 00BB056B7401CB38D2B3576ACDC8425108
Владелец: ФЕДЕРАЛЬНАЯ СЛУЖБА ГОСУДАРСТВЕННОЙ РЕГИСТРАЦИИ, КАДАСТРА И КАРТОГРАФИИ
Действителен: с 27.06.2023 по 19.09.2024

полное наименование должности		инициалы, фамилия

Земельный участок
вид объекта недвижимости

Лист № 40 раздела 3.2	Всего листов раздела 3.2: 375	Всего разделов: 7	Всего листов выписки: 1210

06.12.2023г. № КУВИ-001/2023-273313032	
Кадастровый номер:	47:01:0000000:4(Единое землепользование)

1	2	3	4	5
33	520044.08	1295748.46	-	-
34	520155.86	1295993.14	-	-
35	520163.57	1295989.46	-	-
36	520257.76	1296191.31	-	-
37	520258.55	1296193.55	-	-
38	520260.3	1296198.48	-	-
39	520260.79	1296199.86	-	-
40	520349.95	1296396.17	-	-
41	520367.83	1296439.82	-	-
42	520410.83	1296524.17	-	-
43	520405.34	1296527.28	-	-
44	520403.86	1296528.06	-	-
45	520417.28	1296551.65	-	-
46	520441.41	1296591.64	-	-
47	520481.79	1296638.61	-	-
48	520500.77	1296656.71	-	-
49	520554.61	1296698.32	-	-
50	520629.44	1296735.4	-	-
51	520665.51	1296752	-	-
52	520660.25	1296764.08	-	-
53	520666.8	1296767.89	-	-
54	520676.81	1296773.71	-	-
55	520706.57	1296730.67	-	-
56	520695.18	1296728.27	-	-
57	520688.48	1296726.86	-	-
58	520663.1	1296720.2	-	-
59	520638.21	1296712.27	-	-
60	520597.08	1296694.63	-	-
61	520557.75	1296671.12	-	-

полное наименование должности		инициалы, фамилия

ДОКУМЕНТ ПОДПИСАН
ЭЛЕКТРОННОЙ ПОДПИСЬЮ
Сертификат: 00BB056B7401CB38D2B3576ACDC8425108
Владелец: ФЕДЕРАЛЬНАЯ СЛУЖБА ГОСУДАРСТВЕННОЙ РЕГИСТРАЦИИ, КАДАСТРА И КАРТОГРАФИИ
Действителен: с 27.06.2023 по 19.09.2024

Земельный участок
вид объекта недвижимости

Лист № 41 раздела 3.2	Всего листов раздела 3.2: 375	Всего разделов: 7	Всего листов выписки: 1210

06.12.2023г. № КУВИ-001/2023-273313032	
Кадастровый номер:	47:01:0000000:4(Единое землепользование)

1	2	3	4	5
62	520527.02	1296646.7	-	-
63	520508.94	1296630.87	-	-
64	520462.57	1296579.13	-	-
65	520415.11	1296499.08	-	-
66	520350.28	1296357.7	-	-
67	520272.58	1296189.89	-	-
68	520272.47	1296189.98	-	-
69	520159.25	1295940.82	-	-
70	520038.82	1295676.85	-	-
71	519952.45	1295482.4	-	-
72	519941.35	1295444.75	-	-
73	519933.33	1295398.45	-	-
74	519940.34	1295268.44	-	-
75	519954.98	1295216.74	-	-
76	519976.08	1295168.49	-	-
77	520010.1	1295110.76	-	-
78	520049.28	1295048.29	-	-
79	520120.52	1294935.19	-	-
1	520109.04	1297651.35	-	-
2	520176.2	1297578.14	-	-
3	520193.26	1297559.55	-	-
4	520344.34	1297384.13	-	-
5	520388.96	1297330.19	-	-
6	520470.23	1297241.65	-	-
7	520605.38	1297112.51	-	-
8	520690.41	1297032.71	-	-
9	520691.24	1297031.74	-	-
10	520691.77	1297031.12	-	-
11	520695.68	1297026.55	-	-

полное наименование должности		инициалы, фамилия

ДОКУМЕНТ ПОДПИСАН
ЭЛЕКТРОННОЙ ПОДПИСЬЮ
Сертификат: 00BB056B7401CB38D2B3576ACDC8425108
Владелец: ФЕДЕРАЛЬНАЯ СЛУЖБА ГОСУДАРСТВЕННОЙ РЕГИСТРАЦИИ, КАДАСТРА И КАРТОГРАФИИ
Действителен: с 27.06.2023 по 19.09.2024

Земельный участок
вид объекта недвижимости

Лист № 42 раздела 3.2	Всего листов раздела 3.2: 375	Всего разделов: 7	Всего листов выписки: 1210

06.12.2023г. № КУВИ-001/2023-273313032	
Кадастровый номер:	47:01:0000000:4(Единое землепользование)

1	2	3	4	5
12	520698.66	1297023.07	-	-
13	520721.84	1297041.17	-	-
14	520719.28	1297043.82	-	-
15	520715.06	1297048.16	-	-
16	520713.89	1297049.36	-	-
17	520697.41	1297066.33	-	-
18	520567.48	1297218.51	-	-
19	520503.55	1297295.41	-	-
20	520324.45	1297510.62	-	-
21	520283.06	1297560.89	-	-
22	520260.92	1297587.78	-	-
23	520227.5	1297625.03	-	-
24	520219.19	1297617.42	-	-
25	520203.69	1297633.72	-	-
26	520187.25	1297650.17	-	-
27	520178.43	1297658.59	-	-
28	520172.41	1297664.21	-	-
29	520163.59	1297671.03	-	-
30	520147.96	1297681.86	-	-
31	520124.7	1297696.71	-	-
32	520093.07	1297714.46	-	-
33	520064.16	1297727.19	-	-
34	520044.26	1297734.45	-	-
35	520030.07	1297738.42	-	-
36	520020.58	1297740.84	-	-
37	520008.25	1297743.74	-	-
38	519971.79	1297749.25	-	-
39	519965.78	1297750.01	-	-
40	519954.84	1297751.4	-	-

ДОКУМЕНТ ПОДПИСАН
ЭЛЕКТРОННОЙ ПОДПИСЬЮ
Сертификат: 00BB056B7401CB38D2B3576ACDC8425108
Владелец: ФЕДЕРАЛЬНАЯ СЛУЖБА ГОСУДАРСТВЕННОЙ РЕГИСТРАЦИИ, КАДАСТРА И КАРТОГРАФИИ
Действителен: с 27.06.2023 по 19.09.2024

полное наименование должности		инициалы, фамилия

Земельный участок
вид объекта недвижимости

Лист № 43 раздела 3.2	Всего листов раздела 3.2: 375	Всего разделов: 7	Всего листов выписки: 1210

06.12.2023г. № КУВИ-001/2023-273313032	
Кадастровый номер:	47:01:0000000:4(Единое землепользование)

1	2	3	4	5
41	519953.56	1297751.56	-	-
42	519945.19	1297752.19	-	-
43	519934.09	1297753.03	-	-
44	519931.48	1297753.23	-	-
45	519905.85	1297752.41	-	-
46	519882.75	1297750.89	-	-
47	519863.08	1297748.44	-	-
48	519846.74	1297746.35	-	-
49	519822.47	1297742.05	-	-
50	519804.29	1297738.7	-	-
51	519779.23	1297733.79	-	-
52	519762.56	1297729.62	-	-
53	519752	1297726.6	-	-
54	519719.23	1297715.18	-	-
55	519708.4	1297711.32	-	-
56	519698.12	1297706.92	-	-
57	519668.95	1297692.78	-	-
58	519640.69	1297679.38	-	-
59	519593.33	1297650.98	-	-
60	519580.32	1297643.14	-	-
61	519569.6	1297636.93	-	-
62	519547.66	1297621.11	-	-
63	519542.03	1297616.66	-	-
64	519523.08	1297601.79	-	-
65	519507.21	1297588.68	-	-
66	519495.03	1297577.97	-	-
67	519485.93	1297569.47	-	-
68	519477.74	1297561.81	-	-
69	519467.56	1297551.62	-	-

полное наименование должности		инициалы, фамилия

ДОКУМЕНТ ПОДПИСАН
ЭЛЕКТРОННОЙ ПОДПИСЬЮ
Сертификат: 00BB056B7401CB38D2B3576ACDC8425108
Владелец: ФЕДЕРАЛЬНАЯ СЛУЖБА ГОСУДАРСТВЕННОЙ РЕГИСТРАЦИИ, КАДАСТРА И КАРТОГРАФИИ
Действителен: с 27.06.2023 по 19.09.2024

Земельный участок
вид объекта недвижимости

Лист № 44 раздела 3.2	Всего листов раздела 3.2: 375	Всего разделов: 7	Всего листов выписки: 1210

06.12.2023г. № КУВИ-001/2023-273313032	
Кадастровый номер:	47:01:0000000:4(Единое землепользование)

1	2	3	4	5
70	519448.64	1297532.48	-	-
71	519446.04	1297529.54	-	-
72	519443	1297526.11	-	-
73	519437.03	1297519.36	-	-
74	519422.83	1297503.22	-	-
75	519404.12	1297478.38	-	-
76	519398.79	1297471.95	-	-
77	519389.1	1297458.14	-	-
78	519371.06	1297432.09	-	-
79	519350.56	1297400.94	-	-
80	519286.03	1297302.31	-	-
81	519263.67	1297268.2	-	-
82	519232.61	1297220.28	-	-
83	519197.92	1297167.31	-	-
84	519175.8	1297133.32	-	-
85	519119.09	1297046.92	-	-
86	519070.01	1296971.6	-	-
87	519054.65	1296948.2	-	-
88	519041.66	1296928.37	-	-
89	519033.34	1296915.2	-	-
90	518965.14	1296810.99	-	-
91	518896.98	1296706.59	-	-
92	518886.51	1296690.57	-	-
93	518864.78	1296657.71	-	-
94	518830.94	1296606.32	-	-
95	518820.72	1296590.5	-	-
96	518801.41	1296561.38	-	-
97	518766.6	1296508.58	-	-
98	518752.98	1296487.53	-	-

полное наименование должности		инициалы, фамилия

ДОКУМЕНТ ПОДПИСАН
ЭЛЕКТРОННОЙ ПОДПИСЬЮ
Сертификат: 00BB056B7401CB38D2B3576ACDC8425108
Владелец: ФЕДЕРАЛЬНАЯ СЛУЖБА ГОСУДАРСТВЕННОЙ РЕГИСТРАЦИИ, КАДАСТРА И КАРТОГРАФИИ
Действителен: с 27.06.2023 по 19.09.2024

Земельный участок
вид объекта недвижимости

Лист № 45 раздела 3.2	Всего листов раздела 3.2: 375	Всего разделов: 7	Всего листов выписки: 1210

06.12.2023г. № КУВИ-001/2023-273313032	
Кадастровый номер:	47:01:0000000:4(Единое землепользование)

1	2	3	4	5
99	518739.64	1296466.19	-	-
100	518728.51	1296450.44	-	-
101	518723.43	1296443.13	-	-
102	518705.21	1296418.24	-	-
103	518695.99	1296405.67	-	-
104	518682.89	1296388.95	-	-
105	518670.06	1296372.9	-	-
106	518648.67	1296347.02	-	-
107	518629.43	1296325.11	-	-
108	518598.45	1296290.41	-	-
109	518590.18	1296281.66	-	-
110	518574.78	1296265.44	-	-
111	518556.94	1296247.74	-	-
112	518547.37	1296238.29	-	-
113	518530.77	1296222.96	-	-
114	518513.53	1296206.35	-	-
115	518489.28	1296184.64	-	-
116	518472.59	1296170.52	-	-
117	518456.35	1296156.85	-	-
118	518440.41	1296143.74	-	-
119	518429.43	1296134.97	-	-
120	518411.54	1296121.15	-	-
121	518401.06	1296113.38	-	-
122	518336.61	1296066.4	-	-
123	518304.83	1296043.38	-	-
124	518278.35	1296023.86	-	-
125	518261.25	1296011.59	-	-
126	518249.71	1296001.87	-	-
127	518244.65	1295998.05	-	-

полное наименование должности		инициалы, фамилия

ДОКУМЕНТ ПОДПИСАН
ЭЛЕКТРОННОЙ ПОДПИСЬЮ
Сертификат: 00BB056B7401CB38D2B3576ACDC8425108
Владелец: ФЕДЕРАЛЬНАЯ СЛУЖБА ГОСУДАРСТВЕННОЙ РЕГИСТРАЦИИ, КАДАСТРА И КАРТОГРАФИИ
Действителен: с 27.06.2023 по 19.09.2024

Земельный участок
вид объекта недвижимости

Лист № 46 раздела 3.2	Всего листов раздела 3.2: 375	Всего разделов: 7	Всего листов выписки: 1210

06.12.2023г. № КУВИ-001/2023-273313032	
Кадастровый номер:	47:01:0000000:4(Единое землепользование)

1	2	3	4	5
128	518239.59	1295993.37	-	-
129	518227.37	1295982.67	-	-
130	518136.83	1295915.73	-	-
131	517969.97	1295790.63	-	-
132	517959.24	1295782.6	-	-
133	517925.95	1295757.94	-	-
134	517921.49	1295754.61	-	-
135	517889.24	1295730.51	-	-
136	517882.72	1295725.64	-	-
137	517902.55	1295702.84	-	-
138	517908.95	1295707.63	-	-
139	517941	1295731.58	-	-
140	517989.08	1295767.51	-	-
141	518243.72	1295957.82	-	-
142	518277.59	1295986.27	-	-
143	518362.62	1296048.24	-	-
144	518411.87	1296084.14	-	-
145	518443.15	1296107.71	-	-
146	518467.18	1296126.88	-	-
147	518504.35	1296158.03	-	-
148	518528.32	1296179.19	-	-
149	518571.11	1296219.39	-	-
150	518588.23	1296236.36	-	-
151	518615.04	1296264.16	-	-
152	518635.54	1296286.34	-	-
153	518685.15	1296343.78	-	-
154	518720.35	1296388.13	-	-
155	518762.68	1296446.85	-	-
156	518918.2	1296684.25	-	-

полное наименование должности		инициалы, фамилия

ДОКУМЕНТ ПОДПИСАН
ЭЛЕКТРОННОЙ ПОДПИСЬЮ
Сертификат: 00BB056B7401CB38D2B3576ACDC8425108
Владелец: ФЕДЕРАЛЬНАЯ СЛУЖБА ГОСУДАРСТВЕННОЙ РЕГИСТРАЦИИ, КАДАСТРА И КАРТОГРАФИИ
Действителен: с 27.06.2023 по 19.09.2024

Земельный участок
вид объекта недвижимости

Лист № 47 раздела 3.2	Всего листов раздела 3.2: 375	Всего разделов: 7	Всего листов выписки: 1210

06.12.2023г. № КУВИ-001/2023-273313032	
Кадастровый номер:	47:01:0000000:4(Единое землепользование)

1	2	3	4	5
157	519005.2	1296817.48	-	-
158	519394.05	1297412.38	-	-
159	519420.18	1297450.28	-	-
160	519447.47	1297485.65	-	-
161	519461.7	1297501.95	-	-
162	519464.97	1297505.08	-	-
163	519470.02	1297511.04	-	-
164	519484.05	1297525.27	-	-
165	519476.59	1297531.81	-	-
166	519491.96	1297549.36	-	-
167	519499.35	1297557.79	-	-
168	519514.81	1297575.44	-	-
169	519526.22	1297565.44	-	-
170	519531.08	1297569.76	-	-
171	519558.81	1297591.8	-	-
172	519586.58	1297611.33	-	-
173	519598.08	1297594.97	-	-
174	519649.67	1297626.62	-	-
175	519718.13	1297661.24	-	-
176	519757.27	1297675.66	-	-
177	519786.85	1297684.37	-	-
178	519843.16	1297694.89	-	-
179	519854.3	1297696.97	-	-
180	519910.53	1297702.75	-	-
181	519915.27	1297702.96	-	-
182	519926.51	1297703.45	-	-
183	519936.55	1297702.72	-	-
184	519947.36	1297701.94	-	-
185	519950.96	1297701.67	-	-

полное наименование должности		инициалы, фамилия

ДОКУМЕНТ ПОДПИСАН
ЭЛЕКТРОННОЙ ПОДПИСЬЮ
Сертификат: 00BB056B7401CB38D2B3576ACDC8425108
Владелец: ФЕДЕРАЛЬНАЯ СЛУЖБА ГОСУДАРСТВЕННОЙ РЕГИСТРАЦИИ, КАДАСТРА И КАРТОГРАФИИ
Действителен: с 27.06.2023 по 19.09.2024

Земельный участок
вид объекта недвижимости

Лист № 48 раздела 3.2	Всего листов раздела 3.2: 375	Всего разделов: 7	Всего листов выписки: 1210

06.12.2023г. № КУВИ-001/2023-273313032	
Кадастровый номер:	47:01:0000000:4(Единое землепользование)

1	2	3	4	5
186	519972.84	1297698.99	-	-
187	520002.61	1297693.81	-	-
188	520009.45	1297692.12	-	-
189	520109.04	1297651.35	-	-
1	523412.45	1293243.38	-	-
2	523386.87	1293298.99	-	-
3	523379.96	1293314.01	-	-
4	523336.08	1293400.96	-	-
5	523306.24	1293457.42	-	-
6	523296.43	1293475.62	-	-
7	523279.97	1293508.84	-	-
8	523267.27	1293536.28	-	-
9	523258.2	1293560.71	-	-
10	523246.07	1293607.51	-	-
11	523230.79	1293677.93	-	-
12	523230.4	1293679.7	-	-
13	523228.7	1293687.55	-	-
14	523228.66	1293687.73	-	-
15	523227.01	1293695.32	-	-
16	523208.95	1293781.55	-	-
17	523197.5	1293836.22	-	-
18	523157.59	1294020.4	-	-
19	523138.46	1294099.71	-	-
20	523121.14	1294163.26	-	-
21	523117.64	1294173.31	-	-
22	523115.62	1294179.09	-	-
23	523115	1294180.89	-	-
24	523113.64	1294184.77	-	-
25	523111.06	1294192.18	-	-

полное наименование должности		инициалы, фамилия

ДОКУМЕНТ ПОДПИСАН
ЭЛЕКТРОННОЙ ПОДПИСЬЮ
Сертификат: 00BB056B7401CB38D2B3576ACDC8425108
Владелец: ФЕДЕРАЛЬНАЯ СЛУЖБА ГОСУДАРСТВЕННОЙ РЕГИСТРАЦИИ, КАДАСТРА И КАРТОГРАФИИ
Действителен: с 27.06.2023 по 19.09.2024

Земельный участок
вид объекта недвижимости

Лист № 49 раздела 3.2	Всего листов раздела 3.2: 375	Всего разделов: 7	Всего листов выписки: 1210

06.12.2023г. № КУВИ-001/2023-273313032	
Кадастровый номер:	47:01:0000000:4(Единое землепользование)

1	2	3	4	5
26	523110.17	1294194.74	-	-
27	523109.16	1294197.89	-	-
28	523108.62	1294199.59	-	-
29	523106.18	1294207.24	-	-
30	523105.74	1294208.62	-	-
31	523103.29	1294216.27	-	-
32	523100.91	1294223.72	-	-
33	523108.1	1294225.66	-	-
34	523110.48	1294217.91	-	-
35	523110.85	1294216.7	-	-
36	523112.84	1294210.24	-	-
37	523113.27	1294208.83	-	-
38	523115.63	1294201.16	-	-
39	523116.08	1294199.68	-	-
40	523121.9	1294186.97	-	-
41	523123.62	1294183.21	-	-
42	523124.43	1294181.44	-	-
43	523127	1294175.83	-	-
44	523128.62	1294172.28	-	-
45	523138.89	1294157.29	-	-
46	523152.89	1294136.84	-	-
47	523199.86	1294069.98	-	-
48	523228.04	1294031.53	-	-
49	523236.35	1294019.62	-	-
50	523266.23	1293976.75	-	-
51	523242.47	1293961.26	-	-
52	523263.73	1293889.04	-	-
53	523262.02	1293886.04	-	-
54	523257.85	1293878.76	-	-

полное наименование должности		инициалы, фамилия

ДОКУМЕНТ ПОДПИСАН
ЭЛЕКТРОННОЙ ПОДПИСЬЮ
Сертификат: 00BB056B7401CB38D2B3576ACDC8425108
Владелец: ФЕДЕРАЛЬНАЯ СЛУЖБА ГОСУДАРСТВЕННОЙ РЕГИСТРАЦИИ, КАДАСТРА И КАРТОГРАФИИ
Действителен: с 27.06.2023 по 19.09.2024

Земельный участок
вид объекта недвижимости

Лист № 50 раздела 3.2	Всего листов раздела 3.2: 375	Всего разделов: 7	Всего листов выписки: 1210

06.12.2023г. № КУВИ-001/2023-273313032	
Кадастровый номер:	47:01:0000000:4(Единое землепользование)

1	2	3	4	5
55	523254.84	1293873.48	-	-
56	523253.55	1293871.23	-	-
57	523256.53	1293841.13	-	-
58	523258.46	1293821.6	-	-
59	523264.29	1293774.82	-	-
60	523267.01	1293764.45	-	-
61	523269.58	1293754.65	-	-
62	523274.12	1293737.34	-	-
63	523286.53	1293690.1	-	-
64	523286.43	1293687.64	-	-
65	523286.53	1293685.01	-	-
66	523287.38	1293677.93	-	-
67	523287.67	1293669.5	-	-
68	523287.6	1293648.76	-	-
69	523287.52	1293647.33	-	-
70	523286.88	1293644.76	-	-
71	523286.24	1293639.11	-	-
72	523285.27	1293630.49	-	-
73	523284.59	1293626.09	-	-
74	523284.45	1293619.03	-	-
75	523285.02	1293596.07	-	-
76	523287.02	1293579.84	-	-
77	523290.76	1293565.41	-	-
78	523294.62	1293544.6	-	-
79	523296.05	1293536.02	-	-
80	523297.55	1293526.93	-	-
81	523299.94	1293519.73	-	-
82	523300.86	1293516.68	-	-
83	523307.08	1293496.06	-	-

полное наименование должности		инициалы, фамилия

ДОКУМЕНТ ПОДПИСАН
ЭЛЕКТРОННОЙ ПОДПИСЬЮ
Сертификат: 00BB056B7401CB38D2B3576ACDC8425108
Владелец: ФЕДЕРАЛЬНАЯ СЛУЖБА ГОСУДАРСТВЕННОЙ РЕГИСТРАЦИИ, КАДАСТРА И КАРТОГРАФИИ
Действителен: с 27.06.2023 по 19.09.2024

Земельный участок
вид объекта недвижимости

Лист № 51 раздела 3.2	Всего листов раздела 3.2: 375	Всего разделов: 7	Всего листов выписки: 1210

06.12.2023г. № КУВИ-001/2023-273313032	
Кадастровый номер:	47:01:0000000:4(Единое землепользование)

1	2	3	4	5
84	523310.19	1293484.36	-	-
85	523315.41	1293472.63	-	-
86	523319.98	1293460.12	-	-
87	523323.46	1293453.82	-	-
88	523367.11	1293409.98	-	-
89	523376.61	1293399.11	-	-
90	523387.27	1293384.03	-	-
91	523399.26	1293363.68	-	-
92	523401.9	1293354.28	-	-
93	523402.99	1293350.39	-	-
94	523402.3	1293344.87	-	-
95	523393.34	1293325.97	-	-
96	523390.75	1293314.91	-	-
97	523438.65	1293212.58	-	-
98	523428.38	1293208.45	-	-
99	523412.45	1293243.38	-	-
1	523316.29	1295432.72	-	-
2	523517.33	1295450.62	-	-
3	523660.05	1295463.29	-	-
4	523844.76	1295479.9	-	-
5	523986.55	1295492.49	-	-
6	523987.21	1295492.55	-	-
7	523998.07	1295493.55	-	-
8	523999.53	1295481.39	-	-
9	523988.08	1295480.37	-	-
10	523989.21	1295470.43	-	-
11	523762.34	1295450.08	-	-
12	523576.12	1295433.44	-	-
13	523374.99	1295413.57	-	-

ДОКУМЕНТ ПОДПИСАН
ЭЛЕКТРОННОЙ ПОДПИСЬЮ
Сертификат: 00BB056B7401CB38D2B3576ACDC8425108
Владелец: ФЕДЕРАЛЬНАЯ СЛУЖБА ГОСУДАРСТВЕННОЙ РЕГИСТРАЦИИ, КАДАСТРА И КАРТОГРАФИИ
Действителен: с 27.06.2023 по 19.09.2024

полное наименование должности		инициалы, фамилия

Земельный участок
вид объекта недвижимости

Лист № 52 раздела 3.2	Всего листов раздела 3.2: 375	Всего разделов: 7	Всего листов выписки: 1210

06.12.2023г. № КУВИ-001/2023-273313032	
Кадастровый номер:	47:01:0000000:4(Единое землепользование)

1	2	3	4	5
14	523346.98	1295410.98	-	-
15	523346.32	1295412.2	-	-
16	523343.68	1295415.28	-	-
17	523339.72	1295417.92	-	-
18	523335.98	1295419.24	-	-
19	523334.01	1295419.68	-	-
20	523330.93	1295419.68	-	-
21	523317.08	1295419.08	-	-
22	523316.29	1295432.72	-	-
1	522934.04	1295409.23	-	-
2	522939.19	1295408.93	-	-
3	522940.5	1295408.92	-	-
4	522959.67	1295408.73	-	-
5	522990.11	1295410.31	-	-
6	523112.98	1295416.69	-	-
7	523158.74	1295420.68	-	-
8	523178.05	1295419.94	-	-
9	523302.28	1295431.47	-	-
10	523316.29	1295432.72	-	-
11	523317.08	1295419.08	-	-
12	523330.93	1295419.68	-	-
13	523334.01	1295419.68	-	-
14	523335.98	1295419.24	-	-
15	523339.72	1295417.92	-	-
16	523343.68	1295415.28	-	-
17	523346.32	1295412.2	-	-
18	523346.98	1295410.98	-	-
19	523175.48	1295395.15	-	-
20	523173.45	1295406.97	-	-

ДОКУМЕНТ ПОДПИСАН
ЭЛЕКТРОННОЙ ПОДПИСЬЮ
Сертификат: 00BB056B7401CB38D2B3576ACDC8425108
Владелец: ФЕДЕРАЛЬНАЯ СЛУЖБА ГОСУДАРСТВЕННОЙ РЕГИСТРАЦИИ, КАДАСТРА И КАРТОГРАФИИ
Действителен: с 27.06.2023 по 19.09.2024

полное наименование должности		инициалы, фамилия

Земельный участок
вид объекта недвижимости

Лист № 53 раздела 3.2	Всего листов раздела 3.2: 375	Всего разделов: 7	Всего листов выписки: 1210

06.12.2023г. № КУВИ-001/2023-273313032	
Кадастровый номер:	47:01:0000000:4(Единое землепользование)

1	2	3	4	5
21	523127.82	1295399.16	-	-
22	523067.02	1295382.5	-	-
23	523006.85	1295354.8	-	-
24	522985.19	1295344.83	-	-
25	522977.81	1295341.43	-	-
26	522959.9	1295333.19	-	-
27	522930.96	1295307.91	-	-
28	522916.2	1295292.36	-	-
29	522915.07	1295291.16	-	-
30	522909.91	1295296.1	-	-
31	522912.25	1295298.4	-	-
32	522921.33	1295307.34	-	-
33	522943.27	1295325.24	-	-
34	522962.89	1295338.93	-	-
35	522967.27	1295341.99	-	-
36	522974.3	1295346.46	-	-
37	522975.58	1295347.28	-	-
38	522934.04	1295409.23	-	-
1	522541.58	1295275.5	-	-
2	522332.53	1295528.57	-	-
3	522422.76	1295624.58	-	-
4	522460.35	1295601.69	-	-
5	522522.06	1295564.1	-	-
6	522530.17	1295559.16	-	-
7	522592.45	1295521.24	-	-
8	522614.82	1295507.61	-	-
9	522638.48	1295493.2	-	-
10	522642.56	1295490.72	-	-
11	522672.98	1295472.22	-	-

ДОКУМЕНТ ПОДПИСАН
ЭЛЕКТРОННОЙ ПОДПИСЬЮ
Сертификат: 00BB056B7401CB38D2B3576ACDC8425108
Владелец: ФЕДЕРАЛЬНАЯ СЛУЖБА ГОСУДАРСТВЕННОЙ РЕГИСТРАЦИИ, КАДАСТРА И КАРТОГРАФИИ
Действителен: с 27.06.2023 по 19.09.2024

полное наименование должности		инициалы, фамилия

Земельный участок
вид объекта недвижимости

Лист № 54 раздела 3.2	Всего листов раздела 3.2: 375	Всего разделов: 7	Всего листов выписки: 1210

06.12.2023г. № КУВИ-001/2023-273313032	
Кадастровый номер:	47:01:0000000:4(Единое землепользование)

1	2	3	4	5
12	522730.93	1295438.54	-	-
13	522765.85	1295423.93	-	-
14	522800.07	1295407.48	-	-
15	522806.55	1295405.23	-	-
16	522832.42	1295398.42	-	-
17	522861.47	1295392.06	-	-
18	522879.87	1295299.98	-	-
19	522871.09	1295288.15	-	-
20	522860.09	1295273.31	-	-
21	522857.29	1295269.53	-	-
22	522838.67	1295241.36	-	-
23	522828.74	1295223.89	-	-
24	522815.81	1295195.21	-	-
25	522807.87	1295174.72	-	-
26	522797.14	1295133.54	-	-
27	522790.78	1295092.1	-	-
28	522791.06	1295069.67	-	-
29	522791.19	1295059.2	-	-
30	522785.29	1295054.33	-	-
31	522758.16	1295031.93	-	-
32	522749.78	1295025.01	-	-
33	522737.86	1295038.53	-	-
34	522534.43	1295269.21	-	-
35	522541.58	1295275.5	-	-
1	521319.25	1296471.87	-	-
2	521261.55	1296507.31	-	-
3	521206.34	1296545.73	-	-
4	521162.79	1296582.42	-	-
5	521117.18	1296628.26	-	-

ДОКУМЕНТ ПОДПИСАН
ЭЛЕКТРОННОЙ ПОДПИСЬЮ
Сертификат: 00BB056B7401CB38D2B3576ACDC8425108
Владелец: ФЕДЕРАЛЬНАЯ СЛУЖБА ГОСУДАРСТВЕННОЙ РЕГИСТРАЦИИ, КАДАСТРА И КАРТОГРАФИИ
Действителен: с 27.06.2023 по 19.09.2024

полное наименование должности		инициалы, фамилия

Земельный участок
вид объекта недвижимости

Лист № 55 раздела 3.2	Всего листов раздела 3.2: 375	Всего разделов: 7	Всего листов выписки: 1210

06.12.2023г. № КУВИ-001/2023-273313032	
Кадастровый номер:	47:01:0000000:4(Единое землепользование)

1	2	3	4	5
6	521112.94	1296632.53	-	-
7	521059.9	1296685.84	-	-
8	520938.78	1296812.85	-	-
9	520886.01	1296867.45	-	-
10	520864.73	1296889.47	-	-
11	520729.33	1297033.38	-	-
12	520728.87	1297033.86	-	-
13	520726.53	1297036.35	-	-
14	520723.31	1297039.66	-	-
15	520721.84	1297041.17	-	-
16	520698.66	1297023.07	-	-
17	520700.05	1297021.44	-	-
18	520705.26	1297015.35	-	-
19	520705.61	1297014.94	-	-
20	520816.05	1296885.74	-	-
21	520859.57	1296834.84	-	-
22	520873.16	1296818.96	-	-
23	520837.29	1296760.23	-	-
24	520835.35	1296760.44	-	-
25	520818.87	1296762.23	-	-
26	520816.99	1296762.43	-	-
27	520807.06	1296762.01	-	-
28	520804.37	1296761.89	-	-
29	520792.98	1296761.44	-	-
30	520713.07	1296758.15	-	-
31	520696.45	1296785.12	-	-
32	520687.19	1296779.74	-	-
33	520676.81	1296773.71	-	-
34	520706.57	1296730.67	-	-

ДОКУМЕНТ ПОДПИСАН
ЭЛЕКТРОННОЙ ПОДПИСЬЮ
Сертификат: 00BB056B7401CB38D2B3576ACDC8425108
Владелец: ФЕДЕРАЛЬНАЯ СЛУЖБА ГОСУДАРСТВЕННОЙ РЕГИСТРАЦИИ, КАДАСТРА И КАРТОГРАФИИ
Действителен: с 27.06.2023 по 19.09.2024

полное наименование должности		инициалы, фамилия

Земельный участок
вид объекта недвижимости

Лист № 56 раздела 3.2	Всего листов раздела 3.2: 375	Всего разделов: 7	Всего листов выписки: 1210

06.12.2023г. № КУВИ-001/2023-273313032	
Кадастровый номер:	47:01:0000000:4(Единое землепользование)

1	2	3	4	5
35	520723.92	1296707.69	-	-
36	520733.09	1296709.17	-	-
37	520737.01	1296709.81	-	-
38	520753.59	1296712.49	-	-
39	520769.76	1296712.37	-	-
40	520815.25	1296712.04	-	-
41	520833.52	1296709.22	-	-
42	520839.47	1296708.31	-	-
43	520857.57	1296705.52	-	-
44	520873.01	1296700.4	-	-
45	520894.83	1296693.18	-	-
46	520943.03	1296677.21	-	-
47	520987.83	1296651.85	-	-
48	521025.62	1296614.4	-	-
49	521018.35	1296608.43	-	-
50	521042.81	1296568.78	-	-
51	521046.03	1296563.56	-	-
52	521051.69	1296554.4	-	-
53	521058.73	1296558.19	-	-
54	521071.61	1296535.38	-	-
55	521086.88	1296546.65	-	-
56	521150.56	1296472.73	-	-
57	521202.75	1296412.15	-	-
58	521202.75	1296380.19	-	-
59	521166.01	1296383.02	-	-
60	521014.52	1296377.38	-	-
61	521020.34	1296367.64	-	-
62	521169.18	1296372.75	-	-
63	521200.78	1296369.41	-	-

полное наименование должности		инициалы, фамилия

ДОКУМЕНТ ПОДПИСАН
ЭЛЕКТРОННОЙ ПОДПИСЬЮ
Сертификат: 00BB056B7401CB38D2B3576ACDC8425108
Владелец: ФЕДЕРАЛЬНАЯ СЛУЖБА ГОСУДАРСТВЕННОЙ РЕГИСТРАЦИИ, КАДАСТРА И КАРТОГРАФИИ
Действителен: с 27.06.2023 по 19.09.2024

Земельный участок
вид объекта недвижимости

Лист № 57 раздела 3.2	Всего листов раздела 3.2: 375	Всего разделов: 7	Всего листов выписки: 1210

06.12.2023г. № КУВИ-001/2023-273313032	
Кадастровый номер:	47:01:0000000:4(Единое землепользование)

1	2	3	4	5
64	521212.72	1296366.06	-	-
65	521364.87	1296219.52	-	-
66	521372.21	1296211.39	-	-
67	521433.27	1296137.65	-	-
68	521441.65	1296134.16	-	-
69	521485.03	1296088	-	-
70	521483.14	1296085.75	-	-
71	521488.3	1296080.51	-	-
72	521483.42	1296075.47	-	-
73	521487.12	1296070.63	-	-
74	521502.64	1296050.36	-	-
75	521526.11	1296019.7	-	-
76	521538.36	1296000.03	-	-
77	521547.9	1295984.71	-	-
78	521560.78	1295962.52	-	-
79	521552	1295936.89	-	-
80	521551.83	1295932.8	-	-
81	521557.44	1295920.61	-	-
82	521582.84	1295869.77	-	-
83	521587.58	1295861.62	-	-
84	521615.29	1295820.71	-	-
85	521634.65	1295836.88	-	-
86	521633.44	1295838.86	-	-
87	521660.61	1295860.73	-	-
88	521661.83	1295863.15	-	-
89	521659.42	1295867.42	-	-
90	521659.09	1295869.95	-	-
91	521662.83	1295873.28	-	-
92	521664.67	1295873.61	-	-

полное наименование должности		инициалы, фамилия

ДОКУМЕНТ ПОДПИСАН
ЭЛЕКТРОННОЙ ПОДПИСЬЮ
Сертификат: 00BB056B7401CB38D2B3576ACDC8425108
Владелец: ФЕДЕРАЛЬНАЯ СЛУЖБА ГОСУДАРСТВЕННОЙ РЕГИСТРАЦИИ, КАДАСТРА И КАРТОГРАФИИ
Действителен: с 27.06.2023 по 19.09.2024

Земельный участок
вид объекта недвижимости

Лист № 58 раздела 3.2	Всего листов раздела 3.2: 375	Всего разделов: 7	Всего листов выписки: 1210

06.12.2023г. № КУВИ-001/2023-273313032	
Кадастровый номер:	47:01:0000000:4(Единое землепользование)

1	2	3	4	5
93	521667.45	1295872.64	-	-
94	521670.75	1295868.72	-	-
95	521671.46	1295869.43	-	-
96	521705.27	1295830.49	-	-
97	521698.12	1295819.58	-	-
98	521779.08	1295727.47	-	-
99	521781.54	1295727.46	-	-
100	521828.39	1295671.26	-	-
101	521833.13	1295664.51	-	-
102	521847.65	1295647.26	-	-
103	521890	1295596.9	-	-
104	521875.26	1295618.48	-	-
105	521878.61	1295621.48	-	-
106	521882.91	1295625.39	-	-
107	521881.99	1295630.67	-	-
108	521848.73	1295683.74	-	-
109	521813.78	1295732.68	-	-
110	521786.49	1295760.9	-	-
111	521729.32	1295825.47	-	-
112	521692.85	1295866.54	-	-
113	521731.99	1295899.27	-	-
114	521748.75	1295880.98	-	-
115	521845.1	1295758.73	-	-
116	521907.67	1295679.49	-	-
117	522007.36	1295553.25	-	-
118	522010.47	1295555.76	-	-
119	521910.81	1295681.97	-	-
120	521848.18	1295761.29	-	-
121	521867.39	1295777.28	-	-

полное наименование должности		инициалы, фамилия

ДОКУМЕНТ ПОДПИСАН
ЭЛЕКТРОННОЙ ПОДПИСЬЮ
Сертификат: 00BB056B7401CB38D2B3576ACDC8425108
Владелец: ФЕДЕРАЛЬНАЯ СЛУЖБА ГОСУДАРСТВЕННОЙ РЕГИСТРАЦИИ, КАДАСТРА И КАРТОГРАФИИ
Действителен: с 27.06.2023 по 19.09.2024

Земельный участок
вид объекта недвижимости

Лист № 59 раздела 3.2	Всего листов раздела 3.2: 375	Всего разделов: 7	Всего листов выписки: 1210

06.12.2023г. № КУВИ-001/2023-273313032	
Кадастровый номер:	47:01:0000000:4(Единое землепользование)

1	2	3	4	5
122	521885.44	1295762.16	-	-
123	521945.9	1295696.27	-	-
124	521990.5	1295638.22	-	-
125	522038.74	1295588.1	-	-
126	522034.19	1295584.36	-	-
127	522032.64	1295583.09	-	-
128	522038.94	1295575.46	-	-
129	522041.5	1295577.56	-	-
130	522062.78	1295551.15	-	-
131	522064.01	1295549.6	-	-
132	522088.23	1295568.89	-	-
133	522093.98	1295561.99	-	-
134	522097.99	1295557.17	-	-
135	522106.84	1295543.16	-	-
136	522111.39	1295545.98	-	-
137	522119.54	1295533.94	-	-
138	522161.88	1295459.91	-	-
139	522202	1295405.13	-	-
140	522218.27	1295381.49	-	-
141	522222.49	1295374.8	-	-
142	522232.89	1295355.44	-	-
143	522240.53	1295333.78	-	-
144	522244.91	1295311.19	-	-
145	522251.49	1295296.35	-	-
146	522256.68	1295284.04	-	-
147	522258.81	1295279.06	-	-
148	522263.2	1295270.33	-	-
149	522273.17	1295252.2	-	-
150	522399.49	1295030.32	-	-

полное наименование должности		инициалы, фамилия

ДОКУМЕНТ ПОДПИСАН
ЭЛЕКТРОННОЙ ПОДПИСЬЮ
Сертификат: 00BB056B7401CB38D2B3576ACDC8425108
Владелец: ФЕДЕРАЛЬНАЯ СЛУЖБА ГОСУДАРСТВЕННОЙ РЕГИСТРАЦИИ, КАДАСТРА И КАРТОГРАФИИ
Действителен: с 27.06.2023 по 19.09.2024

Земельный участок
вид объекта недвижимости

Лист № 60 раздела 3.2	Всего листов раздела 3.2: 375	Всего разделов: 7	Всего листов выписки: 1210

06.12.2023г. № КУВИ-001/2023-273313032	
Кадастровый номер:	47:01:0000000:4(Единое землепользование)

1	2	3	4	5
151	522418.83	1294997.09	-	-
152	522428.53	1294980.24	-	-
153	522432.84	1294982.86	-	-
154	522359.22	1295111.96	-	-
155	522266.82	1295276.29	-	-
156	522256.09	1295301.86	-	-
157	522252.25	1295312.92	-	-
158	522273.68	1295324	-	-
159	522294.17	1295300.84	-	-
160	522345.12	1295233.33	-	-
161	522351.31	1295238.63	-	-
162	522364.71	1295219.2	-	-
163	522369.32	1295212.51	-	-
164	522419.3	1295140.04	-	-
165	522489.5	1295034.62	-	-
166	522517.74	1294990.13	-	-
167	522542.03	1294938.48	-	-
168	522547.84	1294927.94	-	-
169	522552.92	1294912.47	-	-
170	522564.36	1294916.11	-	-
171	522581.5	1294871.84	-	-
172	522576.86	1294870.03	-	-
173	522578.64	1294864.64	-	-
174	522581.39	1294856.34	-	-
175	522593.47	1294819.9	-	-
176	522581.59	1294815.4	-	-
177	522639.73	1294670.51	-	-
178	522645.31	1294654.7	-	-
179	522686.06	1294560.2	-	-

полное наименование должности		инициалы, фамилия

ДОКУМЕНТ ПОДПИСАН
ЭЛЕКТРОННОЙ ПОДПИСЬЮ
Сертификат: 00BB056B7401CB38D2B3576ACDC8425108
Владелец: ФЕДЕРАЛЬНАЯ СЛУЖБА ГОСУДАРСТВЕННОЙ РЕГИСТРАЦИИ, КАДАСТРА И КАРТОГРАФИИ
Действителен: с 27.06.2023 по 19.09.2024

Земельный участок
вид объекта недвижимости

Лист № 61 раздела 3.2	Всего листов раздела 3.2: 375	Всего разделов: 7	Всего листов выписки: 1210

06.12.2023г. № КУВИ-001/2023-273313032	
Кадастровый номер:	47:01:0000000:4(Единое землепользование)

1	2	3	4	5
180	522749.6	1294405.81	-	-
181	522753.67	1294396.08	-	-
182	522768.08	1294356.28	-	-
183	522855.05	1294396.06	-	-
184	522913.53	1294352.92	-	-
185	522916.18	1294324.14	-	-
186	522985.26	1294320.07	-	-
187	522984.15	1294244.96	-	-
188	522984.43	1294222.83	-	-
189	522984.48	1294219.97	-	-
190	522969.02	1294213.3	-	-
191	522967.34	1294212.58	-	-
192	522967.4	1294209.09	-	-
193	522967.43	1294206.84	-	-
194	522967.51	1294201.4	-	-
195	522984.65	1294209.62	-	-
196	523040.9	1294219.5	-	-
197	523038.91	1294206.95	-	-
198	523100.91	1294223.72	-	-
199	523108.1	1294225.66	-	-
200	523105.4	1294234.42	-	-
201	523103.63	1294240.19	-	-
202	523094.42	1294270.17	-	-
203	523089.77	1294285.28	-	-
204	523053.93	1294463.48	-	-
205	523019.71	1294594.68	-	-
206	522999.34	1294650.05	-	-
207	522927.61	1294801.7	-	-
208	522907.09	1294839.31	-	-

полное наименование должности		инициалы, фамилия

ДОКУМЕНТ ПОДПИСАН
ЭЛЕКТРОННОЙ ПОДПИСЬЮ
Сертификат: 00BB056B7401CB38D2B3576ACDC8425108
Владелец: ФЕДЕРАЛЬНАЯ СЛУЖБА ГОСУДАРСТВЕННОЙ РЕГИСТРАЦИИ, КАДАСТРА И КАРТОГРАФИИ
Действителен: с 27.06.2023 по 19.09.2024

Земельный участок
вид объекта недвижимости

Лист № 62 раздела 3.2	Всего листов раздела 3.2: 375	Всего разделов: 7	Всего листов выписки: 1210

06.12.2023г. № КУВИ-001/2023-273313032	
Кадастровый номер:	47:01:0000000:4(Единое землепользование)

1	2	3	4	5
209	522885.77	1294869.72	-	-
210	522871.63	1294889.88	-	-
211	522848.76	1294928.06	-	-
212	522831.39	1294965.25	-	-
213	522821.93	1295007.02	-	-
214	522821.15	1295032.08	-	-
215	522820.57	1295050.9	-	-
216	522819.97	1295090.89	-	-
217	522826.94	1295132.88	-	-
218	522830.47	1295146.43	-	-
219	522839.26	1295172.68	-	-
220	522856.05	1295211.37	-	-
221	522879.05	1295248.05	-	-
222	522910.64	1295286.49	-	-
223	522913.71	1295289.73	-	-
224	522915.07	1295291.16	-	-
225	522909.91	1295296.1	-	-
226	522912.25	1295298.4	-	-
227	522921.33	1295307.34	-	-
228	522943.27	1295325.24	-	-
229	522962.89	1295338.93	-	-
230	522967.27	1295341.99	-	-
231	522974.3	1295346.46	-	-
232	522975.58	1295347.28	-	-
233	522934.04	1295409.23	-	-
234	522930.37	1295409.45	-	-
235	522905.95	1295410.9	-	-
236	522888.68	1295413.53	-	-
237	522886.22	1295413.91	-	-

полное наименование должности		инициалы, фамилия

ДОКУМЕНТ ПОДПИСАН
ЭЛЕКТРОННОЙ ПОДПИСЬЮ
Сертификат: 00BB056B7401CB38D2B3576ACDC8425108
Владелец: ФЕДЕРАЛЬНАЯ СЛУЖБА ГОСУДАРСТВЕННОЙ РЕГИСТРАЦИИ, КАДАСТРА И КАРТОГРАФИИ
Действителен: с 27.06.2023 по 19.09.2024

Земельный участок
вид объекта недвижимости

Лист № 63 раздела 3.2	Всего листов раздела 3.2: 375	Всего разделов: 7	Всего листов выписки: 1210

06.12.2023г. № КУВИ-001/2023-273313032	
Кадастровый номер:	47:01:0000000:4(Единое землепользование)

1	2	3	4	5
238	522879.81	1295414.78	-	-
239	522865.84	1295416.7	-	-
240	522838.28	1295422.73	-	-
241	522808.26	1295431.1	-	-
242	522776.15	1295446.72	-	-
243	522742.08	1295460.97	-	-
244	522685.76	1295493.71	-	-
245	522655.55	1295512.08	-	-
246	522559.1	1295573.2	-	-
247	522453.81	1295638.8	-	-
248	522312.75	1295725.82	-	-
249	522261.57	1295756.68	-	-
250	522167.76	1295813.23	-	-
251	522133.29	1295833.84	-	-
252	522128.95	1295835.97	-	-
253	522122.34	1295850.12	-	-
254	522117.63	1295859.09	-	-
255	522092.67	1295904.7	-	-
256	522066.98	1295946.44	-	-
257	522052.68	1295966.9	-	-
258	522040.14	1295985.74	-	-
259	522036.67	1295989.54	-	-
260	522022.08	1296005.5	-	-
261	522012.01	1296016.51	-	-
262	521987.49	1296040.58	-	-
263	521970.81	1296056.95	-	-
264	521967.02	1296060.67	-	-
265	521945.54	1296080.15	-	-
266	521925.08	1296094.48	-	-

полное наименование должности		инициалы, фамилия

ДОКУМЕНТ ПОДПИСАН
ЭЛЕКТРОННОЙ ПОДПИСЬЮ
Сертификат: 00BB056B7401CB38D2B3576ACDC8425108
Владелец: ФЕДЕРАЛЬНАЯ СЛУЖБА ГОСУДАРСТВЕННОЙ РЕГИСТРАЦИИ, КАДАСТРА И КАРТОГРАФИИ
Действителен: с 27.06.2023 по 19.09.2024

Земельный участок
вид объекта недвижимости

Лист № 64 раздела 3.2	Всего листов раздела 3.2: 375	Всего разделов: 7	Всего листов выписки: 1210

06.12.2023г. № КУВИ-001/2023-273313032	
Кадастровый номер:	47:01:0000000:4(Единое землепользование)

1	2	3	4	5
267	521919.44	1296098.67	-	-
268	521897.06	1296114.08	-	-
269	521856.25	1296139.16	-	-
270	521807.55	1296169.38	-	-
271	521779.51	1296187	-	-
272	521750.22	1296205.07	-	-
273	521722.69	1296222.83	-	-
274	521676.51	1296251.6	-	-
275	521622.52	1296285.53	-	-
276	521572.64	1296315.48	-	-
277	521448.7	1296391.03	-	-
278	521379.18	1296434.52	-	-
279	521319.25	1296471.87	-	-
1	521319.25	1296471.87	-	-
2	521379.18	1296434.52	-	-
3	521448.7	1296391.03	-	-
4	521572.64	1296315.48	-	-
5	521622.52	1296285.53	-	-
6	521676.51	1296251.6	-	-
7	521722.69	1296222.83	-	-
8	521750.22	1296205.07	-	-
9	521779.51	1296187	-	-
10	521807.55	1296169.38	-	-
11	521856.25	1296139.16	-	-
12	521897.06	1296114.08	-	-
13	521919.44	1296098.67	-	-
14	521925.08	1296094.48	-	-
15	521945.54	1296080.15	-	-
16	521967.02	1296060.67	-	-

ДОКУМЕНТ ПОДПИСАН
ЭЛЕКТРОННОЙ ПОДПИСЬЮ
Сертификат: 00BB056B7401CB38D2B3576ACDC8425108
Владелец: ФЕДЕРАЛЬНАЯ СЛУЖБА ГОСУДАРСТВЕННОЙ РЕГИСТРАЦИИ, КАДАСТРА И КАРТОГРАФИИ
Действителен: с 27.06.2023 по 19.09.2024

полное наименование должности		инициалы, фамилия

Земельный участок
вид объекта недвижимости

Лист № 65 раздела 3.2	Всего листов раздела 3.2: 375	Всего разделов: 7	Всего листов выписки: 1210

06.12.2023г. № КУВИ-001/2023-273313032	
Кадастровый номер:	47:01:0000000:4(Единое землепользование)

1	2	3	4	5
17	521970.81	1296056.95	-	-
18	521987.49	1296040.58	-	-
19	522012.01	1296016.51	-	-
20	522022.08	1296005.5	-	-
21	522036.67	1295989.54	-	-
22	522040.14	1295985.74	-	-
23	522052.68	1295966.9	-	-
24	522066.98	1295946.44	-	-
25	522092.67	1295904.7	-	-
26	522117.63	1295859.09	-	-
27	522122.34	1295850.12	-	-
28	522128.95	1295835.97	-	-
29	522133.29	1295833.84	-	-
30	522167.76	1295813.23	-	-
31	522261.57	1295756.68	-	-
32	522312.75	1295725.82	-	-
33	522453.81	1295638.8	-	-
34	522559.1	1295573.2	-	-
35	522655.55	1295512.08	-	-
36	522685.76	1295493.71	-	-
37	522742.08	1295460.97	-	-
38	522776.15	1295446.72	-	-
39	522808.26	1295431.1	-	-
40	522838.28	1295422.73	-	-
41	522865.84	1295416.7	-	-
42	522879.81	1295414.78	-	-
43	522886.22	1295413.91	-	-
44	522888.68	1295413.53	-	-
45	522905.95	1295410.9	-	-

полное наименование должности		инициалы, фамилия

ДОКУМЕНТ ПОДПИСАН
ЭЛЕКТРОННОЙ ПОДПИСЬЮ
Сертификат: 00BB056B7401CB38D2B3576ACDC8425108
Владелец: ФЕДЕРАЛЬНАЯ СЛУЖБА ГОСУДАРСТВЕННОЙ РЕГИСТРАЦИИ, КАДАСТРА И КАРТОГРАФИИ
Действителен: с 27.06.2023 по 19.09.2024

Земельный участок
вид объекта недвижимости

Лист № 66 раздела 3.2	Всего листов раздела 3.2: 375	Всего разделов: 7	Всего листов выписки: 1210

06.12.2023г. № КУВИ-001/2023-273313032	
Кадастровый номер:	47:01:0000000:4(Единое землепользование)

1	2	3	4	5
46	522930.37	1295409.45	-	-
47	522934.04	1295409.23	-	-
48	522913.47	1295436.66	-	-
49	522911.41	1295436.65	-	-
50	522908.85	1295436.63	-	-
51	522887.21	1295440.24	-	-
52	522878.67	1295441.67	-	-
53	522820.92	1295451.3	-	-
54	522802.05	1295459.67	-	-
55	522721.25	1295502.42	-	-
56	522704.53	1295517.07	-	-
57	522648.04	1295566.56	-	-
58	522636.4	1295576.75	-	-
59	522626.96	1295585.02	-	-
60	522448.79	1295741.12	-	-
61	522237.17	1295926.51	-	-
62	522127.98	1296022.17	-	-
63	522110.22	1296032.98	-	-
64	522091.41	1296044.43	-	-
65	522066.84	1296059.39	-	-
66	522047.98	1296070.87	-	-
67	521920.38	1296148.54	-	-
68	521670.81	1296316.08	-	-
69	521597.92	1296358.52	-	-
70	521308.79	1296524.23	-	-
71	521201.74	1296599.46	-	-
72	521149.55	1296657.69	-	-
73	521145.54	1296662.16	-	-
74	520990.67	1296834.96	-	-

ДОКУМЕНТ ПОДПИСАН
ЭЛЕКТРОННОЙ ПОДПИСЬЮ
Сертификат: 00BB056B7401CB38D2B3576ACDC8425108
Владелец: ФЕДЕРАЛЬНАЯ СЛУЖБА ГОСУДАРСТВЕННОЙ РЕГИСТРАЦИИ, КАДАСТРА И КАРТОГРАФИИ
Действителен: с 27.06.2023 по 19.09.2024

полное наименование должности		инициалы, фамилия

Земельный участок
вид объекта недвижимости

Лист № 67 раздела 3.2	Всего листов раздела 3.2: 375	Всего разделов: 7	Всего листов выписки: 1210

06.12.2023г. № КУВИ-001/2023-273313032	
Кадастровый номер:	47:01:0000000:4(Единое землепользование)

1	2	3	4	5
75	520923.04	1296910.88	-	-
76	520890.59	1296947.31	-	-
77	520779.3	1297072.24	-	-
78	520778.71	1297072.9	-	-
79	520773.38	1297078.89	-	-
80	520772.05	1297080.38	-	-
81	520721.84	1297041.17	-	-
82	520723.31	1297039.66	-	-
83	520726.53	1297036.35	-	-
84	520728.87	1297033.86	-	-
85	520729.33	1297033.38	-	-
86	520864.73	1296889.47	-	-
87	520886.01	1296867.45	-	-
88	520938.78	1296812.85	-	-
89	521059.9	1296685.84	-	-
90	521112.94	1296632.53	-	-
91	521117.18	1296628.26	-	-
92	521162.79	1296582.42	-	-
93	521206.34	1296545.73	-	-
94	521261.55	1296507.31	-	-
95	521319.25	1296471.87	-	-
1	522934.04	1295409.23	-	-
2	522939.19	1295408.93	-	-
3	522940.5	1295408.92	-	-
4	522959.67	1295408.73	-	-
5	522990.11	1295410.31	-	-
6	523112.98	1295416.69	-	-
7	523158.74	1295420.68	-	-
8	523178.05	1295419.94	-	-

ДОКУМЕНТ ПОДПИСАН
ЭЛЕКТРОННОЙ ПОДПИСЬЮ
Сертификат: 00BB056B7401CB38D2B3576ACDC8425108
Владелец: ФЕДЕРАЛЬНАЯ СЛУЖБА ГОСУДАРСТВЕННОЙ РЕГИСТРАЦИИ, КАДАСТРА И КАРТОГРАФИИ
Действителен: с 27.06.2023 по 19.09.2024

полное наименование должности		инициалы, фамилия

Земельный участок
вид объекта недвижимости

Лист № 68 раздела 3.2	Всего листов раздела 3.2: 375	Всего разделов: 7	Всего листов выписки: 1210

06.12.2023г. № КУВИ-001/2023-273313032	
Кадастровый номер:	47:01:0000000:4(Единое землепользование)

1	2	3	4	5
9	523302.28	1295431.47	-	-
10	523316.29	1295432.72	-	-
11	523517.33	1295450.62	-	-
12	523660.05	1295463.29	-	-
13	523844.76	1295479.9	-	-
14	523986.55	1295492.49	-	-
15	523987.21	1295492.55	-	-
16	523998.07	1295493.55	-	-
17	524008.6	1295494.52	-	-
18	524112.69	1295504.1	-	-
19	524172.16	1295509.45	-	-
20	524205.32	1295514.23	-	-
21	524259.4	1295522.01	-	-
22	524304.57	1295532.07	-	-
23	524341.8	1295543	-	-
24	524365.27	1295549.9	-	-
25	524365.35	1295575.81	-	-
26	524341.14	1295568.53	-	-
27	524339.54	1295568.05	-	-
28	524340.94	1295563.25	-	-
29	524301.71	1295554.92	-	-
30	524262	1295542.97	-	-
31	524208.96	1295534.55	-	-
32	524099.63	1295525.48	-	-
33	524005.7	1295520	-	-
34	524007.19	1295506.95	-	-
35	523985.27	1295504.97	-	-
36	523982.44	1295510.67	-	-
37	523830.16	1295497.71	-	-

ДОКУМЕНТ ПОДПИСАН
ЭЛЕКТРОННОЙ ПОДПИСЬЮ
Сертификат: 00BB056B7401CB38D2B3576ACDC8425108
Владелец: ФЕДЕРАЛЬНАЯ СЛУЖБА ГОСУДАРСТВЕННОЙ РЕГИСТРАЦИИ, КАДАСТРА И КАРТОГРАФИИ
Действителен: с 27.06.2023 по 19.09.2024

полное наименование должности		инициалы, фамилия

Земельный участок
вид объекта недвижимости

Лист № 69 раздела 3.2	Всего листов раздела 3.2: 375	Всего разделов: 7	Всего листов выписки: 1210

06.12.2023г. № КУВИ-001/2023-273313032	
Кадастровый номер:	47:01:0000000:4(Единое землепользование)

1	2	3	4	5
38	523828.91	1295505.56	-	-
39	523674.38	1295500.58	-	-
40	523550.22	1295478.65	-	-
41	523370.41	1295465.37	-	-
42	523167.55	1295441.47	-	-
43	523075.38	1295437.78	-	-
44	522989.08	1295437.18	-	-
45	522921.11	1295436.72	-	-
46	522913.47	1295436.67	-	-
47	522934.04	1295409.23	-	-
1	525285.52	1297694.81	-	-
2	525240.38	1297602.19	-	-
3	525238.43	1297597.94	-	-
4	525232.5	1297648.89	-	-
5	525230.1	1297657.14	-	-
6	525222.96	1297654.49	-	-
7	525225.03	1297647.38	-	-
8	525230.94	1297596.51	-	-
9	525229.92	1297579.37	-	-
10	525193.09	1297499.01	-	-
11	525156.44	1297404.21	-	-
12	525124.75	1297301.76	-	-
13	525089.03	1297322.36	-	-
14	525040.63	1297114.52	-	-
15	524999.79	1296861.71	-	-
16	524924.88	1296448.64	-	-
17	524922.77	1296435.86	-	-
18	524918.66	1296411.03	-	-
19	524898.32	1296288.24	-	-

полное наименование должности		инициалы, фамилия

ДОКУМЕНТ ПОДПИСАН
ЭЛЕКТРОННОЙ ПОДПИСЬЮ
Сертификат: 00BB056B7401CB38D2B3576ACDC8425108
Владелец: ФЕДЕРАЛЬНАЯ СЛУЖБА ГОСУДАРСТВЕННОЙ РЕГИСТРАЦИИ, КАДАСТРА И КАРТОГРАФИИ
Действителен: с 27.06.2023 по 19.09.2024

Земельный участок
вид объекта недвижимости

Лист № 70 раздела 3.2	Всего листов раздела 3.2: 375	Всего разделов: 7	Всего листов выписки: 1210

06.12.2023г. № КУВИ-001/2023-273313032	
Кадастровый номер:	47:01:0000000:4(Единое землепользование)

1	2	3	4	5
20	524908.19	1296286.61	-	-
21	524962.85	1296272.69	-	-
22	524944.14	1296222.57	-	-
23	524930.64	1296170.2	-	-
24	524932.18	1296169.61	-	-
25	524936.18	1296168.07	-	-
26	524931.1	1296156.43	-	-
27	524927.68	1296122.55	-	-
28	524915.56	1296081.04	-	-
29	524869.34	1295985.21	-	-
30	524824.79	1295932.54	-	-
31	524818.1	1295921.16	-	-
32	524806.13	1295900.82	-	-
33	524786.01	1295876	-	-
34	524769.64	1295888.72	-	-
35	524757.31	1295874.08	-	-
36	524776.08	1295844.8	-	-
37	524698.34	1295765.68	-	-
38	524645.72	1295717.88	-	-
39	524633.83	1295733.96	-	-
40	524615.04	1295719.25	-	-
41	524576.81	1295689.32	-	-
42	524571.75	1295679.36	-	-
43	524531.89	1295651.3	-	-
44	524528.08	1295648.61	-	-
45	524523.21	1295645.18	-	-
46	524483.87	1295625.26	-	-
47	524440.5	1295603.29	-	-
48	524390.73	1295584.85	-	-

ДОКУМЕНТ ПОДПИСАН
ЭЛЕКТРОННОЙ ПОДПИСЬЮ
Сертификат: 00BB056B7401CB38D2B3576ACDC8425108
Владелец: ФЕДЕРАЛЬНАЯ СЛУЖБА ГОСУДАРСТВЕННОЙ РЕГИСТРАЦИИ, КАДАСТРА И КАРТОГРАФИИ
Действителен: с 27.06.2023 по 19.09.2024

полное наименование должности		инициалы, фамилия

Земельный участок
вид объекта недвижимости

Лист № 71 раздела 3.2	Всего листов раздела 3.2: 375	Всего разделов: 7	Всего листов выписки: 1210

06.12.2023г. № КУВИ-001/2023-273313032	
Кадастровый номер:	47:01:0000000:4(Единое землепользование)

1	2	3	4	5
49	524370.69	1295577.42	-	-
50	524365.35	1295575.81	-	-
51	524365.27	1295549.9	-	-
52	524372.26	1295551.95	-	-
53	524391.4	1295559.08	-	-
54	524421.77	1295570.4	-	-
55	524465.64	1295589.26	-	-
56	524494.78	1295604.09	-	-
57	524526.09	1295620.02	-	-
58	524530.41	1295622.66	-	-
59	524538.81	1295627.8	-	-
60	524561.43	1295641.65	-	-
61	524580.31	1295653.21	-	-
62	524659.54	1295711.99	-	-
63	524706.21	1295753.78	-	-
64	524758.04	1295807.85	-	-
65	524793.53	1295850.42	-	-
66	524824.59	1295896.35	-	-
67	524859.86	1295948.51	-	-
68	524876.66	1295977.49	-	-
69	524899.12	1296026.15	-	-
70	524920.36	1296071.77	-	-
71	524924.32	1296081.4	-	-
72	524947.92	1296146.78	-	-
73	524966.61	1296213.37	-	-
74	524977.37	1296264.37	-	-
75	524992.15	1296353.23	-	-
76	524996.69	1296381.69	-	-
77	524999.89	1296401.72	-	-

ДОКУМЕНТ ПОДПИСАН
ЭЛЕКТРОННОЙ ПОДПИСЬЮ
Сертификат: 00BB056B7401CB38D2B3576ACDC8425108
Владелец: ФЕДЕРАЛЬНАЯ СЛУЖБА ГОСУДАРСТВЕННОЙ РЕГИСТРАЦИИ, КАДАСТРА И КАРТОГРАФИИ
Действителен: с 27.06.2023 по 19.09.2024

полное наименование должности		инициалы, фамилия

Земельный участок
вид объекта недвижимости

Лист № 72 раздела 3.2	Всего листов раздела 3.2: 375	Всего разделов: 7	Всего листов выписки: 1210

06.12.2023г. № КУВИ-001/2023-273313032	
Кадастровый номер:	47:01:0000000:4(Единое землепользование)

1	2	3	4	5
78	525020.55	1296531.01	-	-
79	525049.18	1296711.2	-	-
80	525067.92	1296827.75	-	-
81	525086.7	1296947.13	-	-
82	525108.98	1297084.17	-	-
83	525114.44	1297115.94	-	-
84	525121.38	1297157.14	-	-
85	525133.09	1297220.76	-	-
86	525136.06	1297231.43	-	-
87	525151.69	1297296.7	-	-
88	525160.86	1297329.46	-	-
89	525166.61	1297347.21	-	-
90	525182.24	1297395.61	-	-
91	525193.65	1297426.88	-	-
92	525208.53	1297464.1	-	-
93	525213.24	1297475.52	-	-
94	525231.59	1297519.2	-	-
95	525239.87	1297536.23	-	-
96	525261.45	1297583.13	-	-
97	525309.87	1297675.83	-	-
98	525367.49	1297795.44	-	-
99	525448.92	1297959.68	-	-
100	525489.61	1298042.79	-	-
101	525502.76	1298069.67	-	-
102	525494.52	1298074.97	-	-
103	525481.75	1298048.52	-	-
104	525464.9	1298059.94	-	-
105	525308	1297735.77	-	-
106	525285.52	1297694.81	-	-

ДОКУМЕНТ ПОДПИСАН
ЭЛЕКТРОННОЙ ПОДПИСЬЮ
Сертификат: 00BB056B7401CB38D2B3576ACDC8425108
Владелец: ФЕДЕРАЛЬНАЯ СЛУЖБА ГОСУДАРСТВЕННОЙ РЕГИСТРАЦИИ, КАДАСТРА И КАРТОГРАФИИ
Действителен: с 27.06.2023 по 19.09.2024

полное наименование должности		инициалы, фамилия

Земельный участок
вид объекта недвижимости

Лист № 73 раздела 3.2	Всего листов раздела 3.2: 375	Всего разделов: 7	Всего листов выписки: 1210

06.12.2023г. № КУВИ-001/2023-273313032	
Кадастровый номер:	47:01:0000000:4(Единое землепользование)

1	2	3	4	5
1	524899.12	1296026.15	-	-
2	524876.66	1295977.49	-	-
3	524859.86	1295948.51	-	-
4	524824.59	1295896.35	-	-
5	524793.53	1295850.42	-	-
6	524758.04	1295807.85	-	-
7	524706.21	1295753.78	-	-
8	524659.54	1295711.99	-	-
9	524580.31	1295653.21	-	-
10	524561.43	1295641.65	-	-
11	524538.81	1295627.8	-	-
12	524530.41	1295622.66	-	-
13	524526.09	1295620.02	-	-
14	524494.78	1295604.09	-	-
15	524465.64	1295589.26	-	-
16	524421.77	1295570.4	-	-
17	524391.4	1295559.08	-	-
18	524372.26	1295551.95	-	-
19	524365.27	1295549.9	-	-
20	524341.8	1295543	-	-
21	524304.57	1295532.07	-	-
22	524259.4	1295522.01	-	-
23	524205.32	1295514.23	-	-
24	524172.16	1295509.45	-	-
25	524112.69	1295504.1	-	-
26	524008.6	1295494.52	-	-
27	523998.07	1295493.55	-	-
28	523999.53	1295481.39	-	-
29	524010	1295482.33	-	-

ДОКУМЕНТ ПОДПИСАН
ЭЛЕКТРОННОЙ ПОДПИСЬЮ
Сертификат: 00BB056B7401CB38D2B3576ACDC8425108
Владелец: ФЕДЕРАЛЬНАЯ СЛУЖБА ГОСУДАРСТВЕННОЙ РЕГИСТРАЦИИ, КАДАСТРА И КАРТОГРАФИИ
Действителен: с 27.06.2023 по 19.09.2024

полное наименование должности		инициалы, фамилия

Земельный участок
вид объекта недвижимости

Лист № 74 раздела 3.2	Всего листов раздела 3.2: 375	Всего разделов: 7	Всего листов выписки: 1210

06.12.2023г. № КУВИ-001/2023-273313032	
Кадастровый номер:	47:01:0000000:4(Единое землепользование)

1	2	3	4	5
30	524011.16	1295472.15	-	-
31	524213.66	1295487.74	-	-
32	524271.94	1295497.03	-	-
33	524315.71	1295506.93	-	-
34	524342.43	1295518.49	-	-
35	524352.71	1295522.93	-	-
36	524351.31	1295527.73	-	-
37	524391.91	1295539.28	-	-
38	524409.91	1295544.4	-	-
39	524458.31	1295561.97	-	-
40	524504.44	1295585.34	-	-
41	524529.86	1295598.22	-	-
42	524546.25	1295606.53	-	-
43	524548.89	1295608.24	-	-
44	524560.07	1295615.47	-	-
45	524608.34	1295646.72	-	-
46	524661.33	1295688.38	-	-
47	524664.31	1295684.36	-	-
48	524720.57	1295734.79	-	-
49	524746.9	1295761.33	-	-
50	524802.12	1295822.95	-	-
51	524792.93	1295830.66	-	-
52	524829.58	1295879.53	-	-
53	524838.35	1295891.21	-	-
54	524889.32	1295975.98	-	-
55	524904.75	1295968.86	-	-
56	524924.6	1296014.09	-	-
57	524899.12	1296026.15	-	-
1	525309.87	1297675.83	-	-

ДОКУМЕНТ ПОДПИСАН
ЭЛЕКТРОННОЙ ПОДПИСЬЮ
Сертификат: 00BB056B7401CB38D2B3576ACDC8425108
Владелец: ФЕДЕРАЛЬНАЯ СЛУЖБА ГОСУДАРСТВЕННОЙ РЕГИСТРАЦИИ, КАДАСТРА И КАРТОГРАФИИ
Действителен: с 27.06.2023 по 19.09.2024

полное наименование должности		инициалы, фамилия

Земельный участок
вид объекта недвижимости

Лист № 75 раздела 3.2	Всего листов раздела 3.2: 375	Всего разделов: 7	Всего листов выписки: 1210

06.12.2023г. № КУВИ-001/2023-273313032	
Кадастровый номер:	47:01:0000000:4(Единое землепользование)

1	2	3	4	5
2	525261.45	1297583.13	-	-
3	525239.87	1297536.22	-	-
4	525231.59	1297519.2	-	-
5	525213.24	1297475.52	-	-
6	525208.53	1297464.1	-	-
7	525193.65	1297426.88	-	-
8	525182.24	1297395.61	-	-
9	525166.61	1297347.21	-	-
10	525160.86	1297329.46	-	-
11	525151.69	1297296.7	-	-
12	525136.06	1297231.43	-	-
13	525133.09	1297220.76	-	-
14	525121.38	1297157.14	-	-
15	525114.44	1297115.94	-	-
16	525108.98	1297084.17	-	-
17	525086.7	1296947.13	-	-
18	525067.92	1296827.75	-	-
19	525049.18	1296711.2	-	-
20	525020.54	1296531.01	-	-
21	524999.89	1296401.72	-	-
22	524996.69	1296381.69	-	-
23	524992.15	1296353.23	-	-
24	524977.37	1296264.37	-	-
25	524966.61	1296213.37	-	-
26	524947.92	1296146.78	-	-
27	524924.32	1296081.4	-	-
28	524920.36	1296071.77	-	-
29	524899.12	1296026.15	-	-
30	524924.6	1296014.09	-	-

ДОКУМЕНТ ПОДПИСАН
ЭЛЕКТРОННОЙ ПОДПИСЬЮ
Сертификат: 00BB056B7401CB38D2B3576ACDC8425108
Владелец: ФЕДЕРАЛЬНАЯ СЛУЖБА ГОСУДАРСТВЕННОЙ РЕГИСТРАЦИИ, КАДАСТРА И КАРТОГРАФИИ
Действителен: с 27.06.2023 по 19.09.2024

полное наименование должности		инициалы, фамилия

Земельный участок
вид объекта недвижимости

Лист № 76 раздела 3.2	Всего листов раздела 3.2: 375	Всего разделов: 7	Всего листов выписки: 1210

06.12.2023г. № КУВИ-001/2023-273313032	
Кадастровый номер:	47:01:0000000:4(Единое землепользование)

1	2	3	4	5
31	524946.95	1296065.03	-	-
32	524963.43	1296109.68	-	-
33	524985.06	1296178.47	-	-
34	525008.61	1296278.36	-	-
35	525030.24	1296268.07	-	-
36	525049.05	1296259.11	-	-
37	525049.98	1296258.67	-	-
38	525147.9	1296837.97	-	-
39	525218.01	1297262.3	-	-
40	525176.83	1297262.42	-	-
41	525213.93	1297386.56	-	-
42	525248.6	1297476.22	-	-
43	525285.27	1297557.35	-	-
44	525333.89	1297657.11	-	-
45	525346.03	1297682.03	-	-
46	525339.99	1297687.84	-	-
47	525359.93	1297710.37	-	-
48	525515.18	1298025.95	-	-
49	525498	1298036.68	-	-
50	525511.82	1298063.9	-	-
51	525502.76	1298069.67	-	-
52	525489.61	1298042.79	-	-
53	525448.92	1297959.68	-	-
54	525367.49	1297795.44	-	-
55	525309.87	1297675.83	-	-
1	519477.19	1298730.4	-	-
2	519449.26	1298719.02	-	-
3	519475.78	1298652.33	-	-
4	519478.88	1298644.17	-	-

ДОКУМЕНТ ПОДПИСАН
ЭЛЕКТРОННОЙ ПОДПИСЬЮ
Сертификат: 00BB056B7401CB38D2B3576ACDC8425108
Владелец: ФЕДЕРАЛЬНАЯ СЛУЖБА ГОСУДАРСТВЕННОЙ РЕГИСТРАЦИИ, КАДАСТРА И КАРТОГРАФИИ
Действителен: с 27.06.2023 по 19.09.2024

полное наименование должности		инициалы, фамилия

Земельный участок
вид объекта недвижимости

Лист № 77 раздела 3.2	Всего листов раздела 3.2: 375	Всего разделов: 7	Всего листов выписки: 1210

06.12.2023г. № КУВИ-001/2023-273313032	
Кадастровый номер:	47:01:0000000:4(Единое землепользование)

1	2	3	4	5
5	519497.23	1298595.83	-	-
6	519504.59	1298577.96	-	-
7	519540.21	1298499.32	-	-
8	519550.39	1298478.79	-	-
9	519562.04	1298459.04	-	-
10	519632.26	1298352.76	-	-
11	519699.14	1298263.89	-	-
12	519812.07	1298127.66	-	-
13	519889.12	1298043.18	-	-
14	519897.57	1298033.68	-	-
15	519953.51	1297966.09	-	-
16	520096.38	1297795.92	-	-
17	520236.58	1297633.31	-	-
18	520227.5	1297625.03	-	-
19	520260.92	1297587.78	-	-
20	520283.06	1297560.89	-	-
21	520324.45	1297510.62	-	-
22	520503.55	1297295.41	-	-
23	520567.48	1297218.51	-	-
24	520697.41	1297066.33	-	-
25	520713.89	1297049.36	-	-
26	520715.06	1297048.16	-	-
27	520719.28	1297043.82	-	-
28	520721.84	1297041.17	-	-
29	520772.05	1297080.38	-	-
30	520770.93	1297081.63	-	-
31	520766.93	1297086.13	-	-
32	520764.58	1297088.77	-	-
33	520764.41	1297088.96	-	-

полное наименование должности		инициалы, фамилия

ДОКУМЕНТ ПОДПИСАН
ЭЛЕКТРОННОЙ ПОДПИСЬЮ
Сертификат: 00BB056B7401CB38D2B3576ACDC8425108
Владелец: ФЕДЕРАЛЬНАЯ СЛУЖБА ГОСУДАРСТВЕННОЙ РЕГИСТРАЦИИ, КАДАСТРА И КАРТОГРАФИИ
Действителен: с 27.06.2023 по 19.09.2024

Земельный участок
вид объекта недвижимости

Лист № 78 раздела 3.2	Всего листов раздела 3.2: 375	Всего разделов: 7	Всего листов выписки: 1210

06.12.2023г. № КУВИ-001/2023-273313032	
Кадастровый номер:	47:01:0000000:4(Единое землепользование)

1	2	3	4	5
34	520704.58	1297152.83	-	-
35	520642.18	1297221	-	-
36	520622.18	1297243.23	-	-
37	520604.74	1297262.61	-	-
38	520557.95	1297314.63	-	-
39	520479.55	1297397.37	-	-
40	520470.75	1297390.57	-	-
41	520463.35	1297399.6	-	-
42	520472.02	1297406.83	-	-
43	520281.58	1297640.78	-	-
44	520264.88	1297659.18	-	-
45	520063.22	1297881.33	-	-
46	519911.99	1298062.44	-	-
47	519872.08	1298105.64	-	-
48	519841.55	1298138.7	-	-
49	519763.63	1298231.64	-	-
50	519747.22	1298249.43	-	-
51	519655.92	1298369.43	-	-
52	519576.05	1298492.75	-	-
53	519528.92	1298598.58	-	-
54	519506.01	1298659.85	-	-
55	519477.19	1298730.4	-	-
1	550746.26	1311826.13	-	1.5
2	550674.98	1311857	-	1.5
3	550600.75	1311787.33	-	1.5
4	550583.08	1311726.74	-	1.5
5	550576.05	1311693.35	-	1.5
6	550572.76	1311677.75	-	1.5
7	550566.78	1311631.11	-	1.5

ДОКУМЕНТ ПОДПИСАН
ЭЛЕКТРОННОЙ ПОДПИСЬЮ
Сертификат: 00BB056B7401CB38D2B3576ACDC8425108
Владелец: ФЕДЕРАЛЬНАЯ СЛУЖБА ГОСУДАРСТВЕННОЙ РЕГИСТРАЦИИ, КАДАСТРА И КАРТОГРАФИИ
Действителен: с 27.06.2023 по 19.09.2024

полное наименование должности		инициалы, фамилия

Земельный участок
вид объекта недвижимости

Лист № 79 раздела 3.2	Всего листов раздела 3.2: 375	Всего разделов: 7	Всего листов выписки: 1210

06.12.2023г. № КУВИ-001/2023-273313032	
Кадастровый номер:	47:01:0000000:4(Единое землепользование)

1	2	3	4	5
8	550564.47	1311563.5	-	1.5
9	550570.56	1311532.55	-	1.5
10	550576.25	1311503.63	-	1.5
11	550588.76	1311440.02	-	1.5
12	550770.96	1311007.38	-	1.5
13	550762.48	1311003.8	-	1.5
14	550695.55	1311162.83	-	1.5
15	550718.3	1311053.57	-	1.5
16	550720.11	1310981.95	-	1.5
17	550700.15	1310987.83	-	1.5
18	550700.15	1310968.66	-	1.5
19	550718.55	1310962.9	-	1.5
20	550715.53	1310936.99	-	1.5
21	550712.41	1310910.23	-	1.5
22	550692.03	1310834.02	-	1.5
23	550681.02	1310809.17	-	1.5
24	550671.08	1310814.42	-	1.5
25	550666.49	1310806.01	-	1.5
26	550677.16	1310800.63	-	1.5
27	550633.51	1310715.95	-	1.5
28	550553.51	1310615.32	-	1.5
29	550547.97	1310608.35	-	1.5
30	550540.48	1310599.37	-	1.5
31	550506.88	1310559.09	-	1.5
32	550468.56	1310507.58	-	1.5
33	550425.25	1310438.16	-	1.5
34	550385.03	1310355.59	-	1.5
35	550339.62	1310222.54	-	1.5
36	550317.06	1310089.54	-	1.5

ДОКУМЕНТ ПОДПИСАН
ЭЛЕКТРОННОЙ ПОДПИСЬЮ
Сертификат: 00BB056B7401CB38D2B3576ACDC8425108
Владелец: ФЕДЕРАЛЬНАЯ СЛУЖБА ГОСУДАРСТВЕННОЙ РЕГИСТРАЦИИ, КАДАСТРА И КАРТОГРАФИИ
Действителен: с 27.06.2023 по 19.09.2024

полное наименование должности		инициалы, фамилия

Земельный участок
вид объекта недвижимости

Лист № 80 раздела 3.2	Всего листов раздела 3.2: 375	Всего разделов: 7	Всего листов выписки: 1210

06.12.2023г. № КУВИ-001/2023-273313032	
Кадастровый номер:	47:01:0000000:4(Единое землепользование)

1	2	3	4	5
37	550313.03	1310020.37	-	1.5
38	550311.52	1309929.76	-	1.5
39	550311.47	1309929.77	-	1.5
40	550305.44	1309930.69	-	1.5
41	550304.78	1309930.79	-	1.5
42	550300.11	1309931.31	-	1.5
43	550295.75	1309931.8	-	1.5
44	550294.26	1309931.9	-	1.5
45	550287.41	1309932.28	-	1.5
46	550284.69	1309932.43	-	1.5
47	550281.6	1309930.86	-	1.5
48	550281.87	1309950.91	-	1.5
49	550282.49	1309988.67	-	1.5
50	550283.45	1310022.39	-	1.5
51	550284.5	1310044.55	-	1.5
52	550285.65	1310062.35	-	1.5
53	550287.6	1310085.96	-	1.5
54	550288.08	1310090.7	-	1.5
55	550289.63	1310103.8	-	1.5
56	550295.07	1310139.4	-	1.5
57	550303.03	1310186.2	-	1.5
58	550310.92	1310229.33	-	1.5
59	550311.11	1310230.41	-	1.5
60	550321.46	1310265.8	-	1.5
61	550329.93	1310293.11	-	1.5
62	550334.91	1310308.17	-	1.5
63	550339.8	1310321.7	-	1.5
64	550353.38	1310356.84	-	1.5
65	550357.71	1310367.48	-	1.5

ДОКУМЕНТ ПОДПИСАН
ЭЛЕКТРОННОЙ ПОДПИСЬЮ
Сертификат: 00BB056B7401CB38D2B3576ACDC8425108
Владелец: ФЕДЕРАЛЬНАЯ СЛУЖБА ГОСУДАРСТВЕННОЙ РЕГИСТРАЦИИ, КАДАСТРА И КАРТОГРАФИИ
Действителен: с 27.06.2023 по 19.09.2024

полное наименование должности		инициалы, фамилия

Земельный участок
вид объекта недвижимости

Лист № 81 раздела 3.2	Всего листов раздела 3.2: 375	Всего разделов: 7	Всего листов выписки: 1210

06.12.2023г. № КУВИ-001/2023-273313032	
Кадастровый номер:	47:01:0000000:4(Единое землепользование)

1	2	3	4	5
66	550360.89	1310374.46	-	1.5
67	550369.74	1310392.7	-	1.5
68	550378.66	1310411.02	-	1.5
69	550393.02	1310440.38	-	1.5
70	550398.81	1310451.68	-	1.5
71	550418.88	1310484.61	-	1.5
72	550434.62	1310509.72	-	1.5
73	550444.18	1310524.39	-	1.5
74	550459.27	1310545.29	-	1.5
75	550474.52	1310565.3	-	1.5
76	550485.52	1310579.31	-	1.5
77	550502.6	1310600.59	-	1.5
78	550516.68	1310617.74	-	1.5
79	550521.9	1310624.06	-	1.5
80	550534.99	1310639.93	-	1.5
81	550537.62	1310643.12	-	1.5
82	550543.85	1310650.73	-	1.5
83	550560.28	1310670.84	-	1.5
84	550573.49	1310687	-	1.5
85	550586.06	1310702.4	-	1.5
86	550595.74	1310714.58	-	1.5
87	550599.88	1310720.11	-	1.5
88	550611.7	1310737.65	-	1.5
89	550618.73	1310748.86	-	1.5
90	550625.44	1310760.51	-	1.5
91	550632.19	1310773.91	-	1.5
92	550640.96	1310792.92	-	1.5
93	550646.67	1310805.7	-	1.5
94	550653.35	1310820.77	-	1.5

ДОКУМЕНТ ПОДПИСАН
ЭЛЕКТРОННОЙ ПОДПИСЬЮ
Сертификат: 00BB056B7401CB38D2B3576ACDC8425108
Владелец: ФЕДЕРАЛЬНАЯ СЛУЖБА ГОСУДАРСТВЕННОЙ РЕГИСТРАЦИИ, КАДАСТРА И КАРТОГРАФИИ
Действителен: с 27.06.2023 по 19.09.2024

полное наименование должности		инициалы, фамилия

Земельный участок
вид объекта недвижимости

Лист № 82 раздела 3.2	Всего листов раздела 3.2: 375	Всего разделов: 7	Всего листов выписки: 1210

06.12.2023г. № КУВИ-001/2023-273313032	
Кадастровый номер:	47:01:0000000:4(Единое землепользование)

1	2	3	4	5
95	550660.26	1310836.79	-	1.5
96	550663.26	1310844.7	-	1.5
97	550667.84	1310859.87	-	1.5
98	550672.99	1310878.89	-	1.5
99	550677.64	1310896.45	-	1.5
100	550681.11	1310910.38	-	1.5
101	550684.34	1310924.79	-	1.5
102	550686.26	1310935.11	-	1.5
103	550688.34	1310950.16	-	1.5
104	550689.73	1310964.52	-	1.5
105	550689.95	1310973.84	-	1.5
106	550690.15	1310981.98	-	1.5
107	550689.84	1310993.85	-	1.5
108	550689.51	1311006.73	-	1.5
109	550689.07	1311023.58	-	1.5
110	550688.53	1311044.55	-	1.5
111	550687.87	1311060.29	-	1.5
112	550685.06	1311085.92	-	1.5
113	550679.82	1311113.08	-	1.5
114	550676.55	1311125.77	-	1.5
115	550667	1311154.67	-	1.5
116	550658.68	1311176.4	-	1.5
117	550645.49	1311210.87	-	1.5
118	550626.36	1311257.73	-	1.5
119	550608.7	1311299.42	-	1.5
120	550584.15	1311357.37	-	1.5
121	550572.08	1311385.84	-	1.5
122	550568.94	1311395.35	-	1.5
123	550564.18	1311410.86	-	1.5

ДОКУМЕНТ ПОДПИСАН
ЭЛЕКТРОННОЙ ПОДПИСЬЮ
Сертификат: 00BB056B7401CB38D2B3576ACDC8425108
Владелец: ФЕДЕРАЛЬНАЯ СЛУЖБА ГОСУДАРСТВЕННОЙ РЕГИСТРАЦИИ, КАДАСТРА И КАРТОГРАФИИ
Действителен: с 27.06.2023 по 19.09.2024

полное наименование должности		инициалы, фамилия

Земельный участок
вид объекта недвижимости

Лист № 83 раздела 3.2	Всего листов раздела 3.2: 375	Всего разделов: 7	Всего листов выписки: 1210

06.12.2023г. № КУВИ-001/2023-273313032	
Кадастровый номер:	47:01:0000000:4(Единое землепользование)

1	2	3	4	5
124	550552.17	1311450.09	-	1.5
125	550549.23	1311459.7	-	1.5
126	550545.32	1311472.44	-	1.5
127	550542.09	1311486.27	-	1.5
128	550539.88	1311495.72	-	1.5
129	550537.67	1311508.65	-	1.5
130	550535.66	1311525.27	-	1.5
131	550534.74	1311537.71	-	1.5
132	550534.49	1311564.52	-	1.5
133	550535.23	1311586.14	-	1.5
134	550535.94	1311606.95	-	1.5
135	550536.84	1311633.54	-	1.5
136	550538.53	1311646.68	-	1.5
137	550541.88	1311672.79	-	1.5
138	550544.54	1311689.31	-	1.5
139	550547.82	1311704.9	-	1.5
140	550549.42	1311712.49	-	1.5
141	550551.3	1311721.45	-	1.5
142	550561.96	1311762.98	-	1.5
143	550566.38	1311779.01	-	1.5
144	550568.86	1311787.98	-	1.5
145	550576.79	1311808.2	-	1.5
146	550589.05	1311838.79	-	1.5
147	550596.42	1311857.43	-	1.5
148	550599.42	1311864.85	-	1.5
149	550603.05	1311879.66	-	1.5
150	550605.5	1311889.94	-	1.5
151	550608.56	1311908.32	-	1.5
152	550612.25	1311930.24	-	1.5

ДОКУМЕНТ ПОДПИСАН
ЭЛЕКТРОННОЙ ПОДПИСЬЮ
Сертификат: 00BB056B7401CB38D2B3576ACDC8425108
Владелец: ФЕДЕРАЛЬНАЯ СЛУЖБА ГОСУДАРСТВЕННОЙ РЕГИСТРАЦИИ, КАДАСТРА И КАРТОГРАФИИ
Действителен: с 27.06.2023 по 19.09.2024

полное наименование должности		инициалы, фамилия

Земельный участок
вид объекта недвижимости

Лист № 84 раздела 3.2	Всего листов раздела 3.2: 375	Всего разделов: 7	Всего листов выписки: 1210

06.12.2023г. № КУВИ-001/2023-273313032	
Кадастровый номер:	47:01:0000000:4(Единое землепользование)

1	2	3	4	5
153	550615.15	1311947.23	-	1.5
154	550616.18	1311952.03	-	1.5
155	550619.49	1311967.54	-	1.5
156	550621.46	1311975.84	-	1.5
157	550624.35	1311984.64	-	1.5
158	550627.79	1311993.46	-	1.5
159	550629.87	1311998.5	-	1.5
160	550632.82	1312003.94	-	1.5
161	550645.98	1312028.21	-	1.5
162	550663.18	1312057.4	-	1.5
163	550678.58	1312083.53	-	1.5
164	550682.96	1312090.97	-	1.5
165	550826.59	1312022.6	-	1.5
166	550765.7	1311874.37	-	1.5
167	550746.26	1311826.13	-	1.5
1	550252.72	1310002.07	-	1.5
2	550251.6	1309934.99	-	1.5
3	550258.35	1309934.43	-	1.5
4	550268.13	1309933.62	-	1.5
5	550271.67	1309933.33	-	1.5
6	550278.22	1309932.79	-	1.5
7	550279.7	1309931.97	-	1.5
8	550281.6	1309930.86	-	1.5
9	550281.87	1309950.91	-	1.5
10	550282.49	1309988.67	-	1.5
11	550283.45	1310022.39	-	1.5
12	550284.5	1310044.55	-	1.5
13	550285.65	1310062.35	-	1.5
14	550287.6	1310085.96	-	1.5

ДОКУМЕНТ ПОДПИСАН
ЭЛЕКТРОННОЙ ПОДПИСЬЮ
Сертификат: 00BB056B7401CB38D2B3576ACDC8425108
Владелец: ФЕДЕРАЛЬНАЯ СЛУЖБА ГОСУДАРСТВЕННОЙ РЕГИСТРАЦИИ, КАДАСТРА И КАРТОГРАФИИ
Действителен: с 27.06.2023 по 19.09.2024

полное наименование должности		инициалы, фамилия

Земельный участок
вид объекта недвижимости

Лист № 85 раздела 3.2	Всего листов раздела 3.2: 375	Всего разделов: 7	Всего листов выписки: 1210

06.12.2023г. № КУВИ-001/2023-273313032	
Кадастровый номер:	47:01:0000000:4(Единое землепользование)

1	2	3	4	5
15	550288.08	1310090.7	-	1.5
16	550289.63	1310103.8	-	1.5
17	550295.07	1310139.4	-	1.5
18	550303.03	1310186.2	-	1.5
19	550310.92	1310229.33	-	1.5
20	550311.11	1310230.41	-	1.5
21	550321.46	1310265.8	-	1.5
22	550329.93	1310293.11	-	1.5
23	550334.91	1310308.17	-	1.5
24	550339.8	1310321.7	-	1.5
25	550353.38	1310356.84	-	1.5
26	550357.71	1310367.48	-	1.5
27	550360.89	1310374.46	-	1.5
28	550369.74	1310392.7	-	1.5
29	550378.66	1310411.02	-	1.5
30	550393.02	1310440.38	-	1.5
31	550398.81	1310451.68	-	1.5
32	550418.88	1310484.61	-	1.5
33	550434.62	1310509.72	-	1.5
34	550444.18	1310524.39	-	1.5
35	550459.27	1310545.29	-	1.5
36	550474.52	1310565.3	-	1.5
37	550485.52	1310579.31	-	1.5
38	550502.6	1310600.59	-	1.5
39	550516.68	1310617.74	-	1.5
40	550521.9	1310624.06	-	1.5
41	550534.99	1310639.93	-	1.5
42	550537.62	1310643.12	-	1.5
43	550543.85	1310650.73	-	1.5

ДОКУМЕНТ ПОДПИСАН
ЭЛЕКТРОННОЙ ПОДПИСЬЮ
Сертификат: 00BB056B7401CB38D2B3576ACDC8425108
Владелец: ФЕДЕРАЛЬНАЯ СЛУЖБА ГОСУДАРСТВЕННОЙ РЕГИСТРАЦИИ, КАДАСТРА И КАРТОГРАФИИ
Действителен: с 27.06.2023 по 19.09.2024

полное наименование должности		инициалы, фамилия

Земельный участок
вид объекта недвижимости

Лист № 86 раздела 3.2	Всего листов раздела 3.2: 375	Всего разделов: 7	Всего листов выписки: 1210

06.12.2023г. № КУВИ-001/2023-273313032	
Кадастровый номер:	47:01:0000000:4(Единое землепользование)

1	2	3	4	5
44	550560.28	1310670.84	-	1.5
45	550573.49	1310687	-	1.5
46	550586.06	1310702.4	-	1.5
47	550595.74	1310714.58	-	1.5
48	550599.88	1310720.11	-	1.5
49	550611.7	1310737.65	-	1.5
50	550618.73	1310748.86	-	1.5
51	550625.44	1310760.51	-	1.5
52	550632.19	1310773.91	-	1.5
53	550640.96	1310792.92	-	1.5
54	550646.67	1310805.7	-	1.5
55	550653.35	1310820.77	-	1.5
56	550660.26	1310836.79	-	1.5
57	550663.26	1310844.7	-	1.5
58	550667.84	1310859.87	-	1.5
59	550672.99	1310878.89	-	1.5
60	550677.64	1310896.45	-	1.5
61	550681.11	1310910.38	-	1.5
62	550684.34	1310924.79	-	1.5
63	550686.26	1310935.11	-	1.5
64	550688.34	1310950.16	-	1.5
65	550689.73	1310964.52	-	1.5
66	550689.95	1310973.84	-	1.5
67	550690.15	1310981.98	-	1.5
68	550689.84	1310993.85	-	1.5
69	550689.51	1311006.73	-	1.5
70	550689.07	1311023.58	-	1.5
71	550688.53	1311044.55	-	1.5
72	550687.87	1311060.29	-	1.5

ДОКУМЕНТ ПОДПИСАН
ЭЛЕКТРОННОЙ ПОДПИСЬЮ
Сертификат: 00BB056B7401CB38D2B3576ACDC8425108
Владелец: ФЕДЕРАЛЬНАЯ СЛУЖБА ГОСУДАРСТВЕННОЙ РЕГИСТРАЦИИ, КАДАСТРА И КАРТОГРАФИИ
Действителен: с 27.06.2023 по 19.09.2024

полное наименование должности		инициалы, фамилия

Земельный участок
вид объекта недвижимости

Лист № 87 раздела 3.2	Всего листов раздела 3.2: 375	Всего разделов: 7	Всего листов выписки: 1210

06.12.2023г. № КУВИ-001/2023-273313032	
Кадастровый номер:	47:01:0000000:4(Единое землепользование)

1	2	3	4	5
73	550685.06	1311085.92	-	1.5
74	550679.82	1311113.08	-	1.5
75	550676.55	1311125.77	-	1.5
76	550667	1311154.67	-	1.5
77	550658.68	1311176.4	-	1.5
78	550645.49	1311210.87	-	1.5
79	550626.36	1311257.73	-	1.5
80	550608.7	1311299.42	-	1.5
81	550584.15	1311357.37	-	1.5
82	550572.08	1311385.84	-	1.5
83	550568.94	1311395.35	-	1.5
84	550564.18	1311410.86	-	1.5
85	550552.17	1311450.09	-	1.5
86	550549.23	1311459.7	-	1.5
87	550545.32	1311472.44	-	1.5
88	550542.09	1311486.27	-	1.5
89	550539.88	1311495.72	-	1.5
90	550537.67	1311508.65	-	1.5
91	550535.66	1311525.27	-	1.5
92	550534.74	1311537.71	-	1.5
93	550534.49	1311564.52	-	1.5
94	550535.23	1311586.14	-	1.5
95	550535.94	1311606.95	-	1.5
96	550536.84	1311633.54	-	1.5
97	550538.53	1311646.68	-	1.5
98	550541.88	1311672.79	-	1.5
99	550544.54	1311689.31	-	1.5
100	550547.82	1311704.9	-	1.5
101	550549.42	1311712.49	-	1.5

ДОКУМЕНТ ПОДПИСАН
ЭЛЕКТРОННОЙ ПОДПИСЬЮ
Сертификат: 00BB056B7401CB38D2B3576ACDC8425108
Владелец: ФЕДЕРАЛЬНАЯ СЛУЖБА ГОСУДАРСТВЕННОЙ РЕГИСТРАЦИИ, КАДАСТРА И КАРТОГРАФИИ
Действителен: с 27.06.2023 по 19.09.2024

полное наименование должности		инициалы, фамилия

Земельный участок
вид объекта недвижимости

Лист № 88 раздела 3.2	Всего листов раздела 3.2: 375	Всего разделов: 7	Всего листов выписки: 1210

06.12.2023г. № КУВИ-001/2023-273313032	
Кадастровый номер:	47:01:0000000:4(Единое землепользование)

1	2	3	4	5
102	550551.3	1311721.45	-	1.5
103	550561.96	1311762.98	-	1.5
104	550566.38	1311779.01	-	1.5
105	550568.86	1311787.98	-	1.5
106	550576.79	1311808.2	-	1.5
107	550589.05	1311838.79	-	1.5
108	550596.42	1311857.43	-	1.5
109	550599.42	1311864.85	-	1.5
110	550603.05	1311879.66	-	1.5
111	550605.5	1311889.94	-	1.5
112	550608.56	1311908.32	-	1.5
113	550612.25	1311930.24	-	1.5
114	550615.15	1311947.23	-	1.5
115	550616.18	1311952.03	-	1.5
116	550619.49	1311967.54	-	1.5
117	550621.46	1311975.84	-	1.5
118	550624.35	1311984.64	-	1.5
119	550627.79	1311993.46	-	1.5
120	550629.87	1311998.5	-	1.5
121	550632.82	1312003.94	-	1.5
122	550645.98	1312028.21	-	1.5
123	550663.18	1312057.4	-	1.5
124	550678.58	1312083.53	-	1.5
125	550682.96	1312090.97	-	1.5
126	550548.93	1312149.55	-	1.5
127	550489.76	1312004.76	-	1.5
128	550485.93	1311995.38	-	1.5
129	550527.95	1311971.88	-	1.5
130	550550.37	1311952.59	-	1.5

ДОКУМЕНТ ПОДПИСАН
ЭЛЕКТРОННОЙ ПОДПИСЬЮ
Сертификат: 00BB056B7401CB38D2B3576ACDC8425108
Владелец: ФЕДЕРАЛЬНАЯ СЛУЖБА ГОСУДАРСТВЕННОЙ РЕГИСТРАЦИИ, КАДАСТРА И КАРТОГРАФИИ
Действителен: с 27.06.2023 по 19.09.2024

полное наименование должности		инициалы, фамилия

Земельный участок
вид объекта недвижимости

Лист № 89 раздела 3.2	Всего листов раздела 3.2: 375	Всего разделов: 7	Всего листов выписки: 1210

06.12.2023г. № КУВИ-001/2023-273313032	
Кадастровый номер:	47:01:0000000:4(Единое землепользование)

1	2	3	4	5
131	550571.34	1311934.53	-	1.5
132	550537.36	1311819.49	-	1.5
133	550560.9	1311810.66	-	1.5
134	550548.25	1311760.24	-	1.5
135	550531.65	1311765.93	-	1.5
136	550524.28	1311734.11	-	1.5
137	550513.56	1311687.77	-	1.5
138	550506.9	1311635.97	-	1.5
139	550504.51	1311565.54	-	1.5
140	550516.51	1311464.06	-	1.5
141	550520.47	1311451.13	-	1.5
142	550528.28	1311425.65	-	1.5
143	550543.01	1311377.56	-	1.5
144	550638.98	1311143.95	-	1.5
145	550658.34	1311051.41	-	1.5
146	550659.19	1311018.71	-	1.5
147	550680.15	1310999.51	-	1.5
148	550680.21	1310978.78	-	1.5
149	550659.78	1310996.04	-	1.5
150	550660.16	1310981.2	-	1.5
151	550651.92	1310916.1	-	1.5
152	550635.29	1310854.06	-	1.5
153	550601.5	1310777.79	-	1.5
154	550515.93	1310665.26	-	1.5
155	550503.35	1310648.71	-	1.5
156	550501.7	1310646.55	-	1.5
157	550459.74	1310596.25	-	1.5
158	550418.96	1310541.42	-	1.5
159	550372.69	1310467.26	-	1.5

полное наименование должности		инициалы, фамилия

ДОКУМЕНТ ПОДПИСАН
ЭЛЕКТРОННОЙ ПОДПИСЬЮ
Сертификат: 00BB056B7401CB38D2B3576ACDC8425108
Владелец: ФЕДЕРАЛЬНАЯ СЛУЖБА ГОСУДАРСТВЕННОЙ РЕГИСТРАЦИИ, КАДАСТРА И КАРТОГРАФИИ
Действителен: с 27.06.2023 по 19.09.2024

Земельный участок
вид объекта недвижимости

Лист № 90 раздела 3.2	Всего листов раздела 3.2: 375	Всего разделов: 7	Всего листов выписки: 1210

06.12.2023г. № КУВИ-001/2023-273313032	
Кадастровый номер:	47:01:0000000:4(Единое землепользование)

1	2	3	4	5
160	550330.01	1310379.65	-	1.5
161	550281.11	1310236.37	-	1.5
162	550257.36	1310096.32	-	1.5
163	550253.05	1310022.62	-	1.5
1	550252.72	1310002.07	-	1.5
1	551174.67	1313446.84	-	-
2	551168.47	1313453.72	-	-
3	551161.65	1313447.56	-	-
4	551167.85	1313440.69	-	-
1	551174.67	1313446.84	-	-
1	550674.51	1314532.38	-	-
2	550658.25	1314558.45	-	-
3	550632.76	1314543.16	-	-
4	550656.4	1314505.65	-	-
5	550677.64	1314469.78	-	-
6	550684.52	1314458.17	-	-
7	550694.9	1314437.75	-	-
8	550707.08	1314413.66	-	-
9	550715.82	1314394.64	-	-
10	550722.36	1314378.69	-	-
11	550729.71	1314360.19	-	-
12	550745.02	1314320.74	-	-
13	550747.03	1314314.61	-	-
14	550748.33	1314310.64	-	-
15	550751.16	1314300.55	-	-
16	550761.23	1314259.08	-	-
17	550766.3	1314235.96	-	-
18	550770.62	1314214.61	-	-
19	550781.27	1314158.8	-	-

ДОКУМЕНТ ПОДПИСАН
ЭЛЕКТРОННОЙ ПОДПИСЬЮ
Сертификат: 00BB056B7401CB38D2B3576ACDC8425108
Владелец: ФЕДЕРАЛЬНАЯ СЛУЖБА ГОСУДАРСТВЕННОЙ РЕГИСТРАЦИИ, КАДАСТРА И КАРТОГРАФИИ
Действителен: с 27.06.2023 по 19.09.2024

полное наименование должности		инициалы, фамилия

Земельный участок
вид объекта недвижимости

Лист № 91 раздела 3.2	Всего листов раздела 3.2: 375	Всего разделов: 7	Всего листов выписки: 1210

06.12.2023г. № КУВИ-001/2023-273313032	
Кадастровый номер:	47:01:0000000:4(Единое землепользование)

1	2	3	4	5
20	550784.38	1314142.89	-	-
21	550785.34	1314137.98	-	-
22	550787.24	1314128.28	-	-
23	550796.97	1314079.3	-	-
24	550800.94	1314057.62	-	-
25	550803.81	1314040.99	-	-
26	550813.5	1313980.61	-	-
27	550818.7	1313946.79	-	-
28	550826.12	1313898.51	-	-
29	550835.79	1313833.74	-	-
30	550836.21	1313830.96	-	-
31	550837.99	1313819.93	-	-
32	550845.43	1313773.91	-	-
33	550845.96	1313770.55	-	-
34	550856.03	1313706.54	-	-
35	550864.01	1313655.38	-	-
36	550873.37	1313594.21	-	-
37	550884.62	1313513.3	-	-
38	550885.19	1313508.64	-	-
39	550886.03	1313501.7	-	-
40	550887.19	1313492.11	-	-
41	550890.67	1313465.58	-	-
42	550893.41	1313441.98	-	-
43	550897.2	1313406.95	-	-
44	550899.43	1313381.05	-	-
45	550902.07	1313347.16	-	-
46	550903.22	1313335.15	-	-
47	550903.73	1313324.1	-	-
48	550903.89	1313320.66	-	-

полное наименование должности		инициалы, фамилия

ДОКУМЕНТ ПОДПИСАН
ЭЛЕКТРОННОЙ ПОДПИСЬЮ
Сертификат: 00BB056B7401CB38D2B3576ACDC8425108
Владелец: ФЕДЕРАЛЬНАЯ СЛУЖБА ГОСУДАРСТВЕННОЙ РЕГИСТРАЦИИ, КАДАСТРА И КАРТОГРАФИИ
Действителен: с 27.06.2023 по 19.09.2024

Земельный участок
вид объекта недвижимости

Лист № 92 раздела 3.2	Всего листов раздела 3.2: 375	Всего разделов: 7	Всего листов выписки: 1210

06.12.2023г. № КУВИ-001/2023-273313032	
Кадастровый номер:	47:01:0000000:4(Единое землепользование)

1	2	3	4	5
49	550903.23	1313283.14	-	-
50	550903.09	1313270.56	-	-
51	550902.99	1313261.05	-	-
52	550902.26	1313244.74	-	-
53	550901.48	1313228.97	-	-
54	550900.86	1313217.87	-	-
55	550898.46	1313188.37	-	-
56	550896.51	1313164.39	-	-
57	550894.3	1313137.72	-	-
58	550890.32	1313091.35	-	-
59	550887.34	1313056.58	-	-
60	550882.42	1312999.22	-	-
61	550879.79	1312968.63	-	-
62	550876.44	1312929.6	-	-
63	550873.22	1312892.02	-	-
64	550868.85	1312841.18	-	-
65	550865.96	1312807.48	-	-
66	550864.8	1312793.88	-	-
67	550861.02	1312749.89	-	-
68	550857.62	1312710.3	-	-
69	550855.8	1312688.53	-	-
70	550854.18	1312669.28	-	-
71	550853.97	1312666.71	-	-
72	550852.59	1312650.65	-	-
73	550849.98	1312620.23	-	-
74	550848.33	1312602.85	-	-
75	550845.04	1312571.6	-	-
76	550843.02	1312552.5	-	-
77	550839.99	1312523.72	-	-

полное наименование должности		инициалы, фамилия

ДОКУМЕНТ ПОДПИСАН
ЭЛЕКТРОННОЙ ПОДПИСЬЮ
Сертификат: 00BB056B7401CB38D2B3576ACDC8425108
Владелец: ФЕДЕРАЛЬНАЯ СЛУЖБА ГОСУДАРСТВЕННОЙ РЕГИСТРАЦИИ, КАДАСТРА И КАРТОГРАФИИ
Действителен: с 27.06.2023 по 19.09.2024

Земельный участок
вид объекта недвижимости

Лист № 93 раздела 3.2	Всего листов раздела 3.2: 375	Всего разделов: 7	Всего листов выписки: 1210

06.12.2023г. № КУВИ-001/2023-273313032	
Кадастровый номер:	47:01:0000000:4(Единое землепользование)

1	2	3	4	5
78	550839.13	1312518.14	-	-
79	550836.22	1312502.03	-	-
80	550831.73	1312477.54	-	-
81	550828.76	1312464.71	-	-
82	550823.71	1312445.33	-	-
83	550821.91	1312438.43	-	-
84	550817.86	1312422.88	-	-
85	550809.26	1312396.39	-	-
86	550804.12	1312380.56	-	-
87	550798.88	1312364.71	-	-
88	550793.23	1312348.27	-	-
89	550787.38	1312331.24	-	-
90	550783.07	1312318.81	-	-
91	550775.6	1312297.26	-	-
92	550770.78	1312283.84	-	-
93	550764.43	1312267.24	-	-
94	550751.46	1312234.82	-	-
95	550745.21	1312219.44	-	-
96	550737.07	1312199.69	-	-
97	550732.8	1312189.33	-	-
98	550725.47	1312171.55	-	-
99	550719.8	1312157.79	-	-
100	550714.77	1312146.27	-	-
101	550713.15	1312143.47	-	-
102	550710.74	1312137.4	-	-
103	550682.96	1312090.97	-	-
104	550826.59	1312022.6	-	-
105	550850.5	1312081.08	-	-
106	550860.86	1312106.4	-	-

ДОКУМЕНТ ПОДПИСАН
ЭЛЕКТРОННОЙ ПОДПИСЬЮ
Сертификат: 00BB056B7401CB38D2B3576ACDC8425108
Владелец: ФЕДЕРАЛЬНАЯ СЛУЖБА ГОСУДАРСТВЕННОЙ РЕГИСТРАЦИИ, КАДАСТРА И КАРТОГРАФИИ
Действителен: с 27.06.2023 по 19.09.2024

полное наименование должности		инициалы, фамилия

Земельный участок
вид объекта недвижимости

Лист № 94 раздела 3.2	Всего листов раздела 3.2: 375	Всего разделов: 7	Всего листов выписки: 1210

06.12.2023г. № КУВИ-001/2023-273313032	
Кадастровый номер:	47:01:0000000:4(Единое землепользование)

1	2	3	4	5
107	550796.14	1312133.08	-	-
108	550796.7	1312134.44	-	-
109	550833.27	1312224.29	-	-
110	550841.71	1312245.02	-	-
111	550823.14	1312252.45	-	-
112	550856.39	1312350.02	-	-
113	550851.8	1312351.01	-	-
114	550857.92	1312380.23	-	-
115	550866.1	1312378.53	-	-
116	550873.97	1312401.62	-	-
117	550875.48	1312406.04	-	-
118	550896.34	1312497.34	-	-
119	550879.32	1312498.85	-	-
120	550881.81	1312527.64	-	-
121	550900.57	1312526.11	-	-
122	550903.66	1312555.35	-	-
123	550914.01	1312665.59	-	-
124	550883.89	1312667.07	-	-
125	550884.08	1312671.91	-	-
126	550882.19	1312674.16	-	-
127	550882.5	1312680.15	-	-
128	550884.76	1312682.13	-	-
129	550885.2	1312686.94	-	-
130	550915.75	1312685.46	-	-
131	550917.44	1312705.25	-	-
132	550903.41	1312706.41	-	-
133	550906.11	1312738.95	-	-
134	550920.2	1312737.78	-	-
135	550931.89	1312875	-	-

ДОКУМЕНТ ПОДПИСАН
ЭЛЕКТРОННОЙ ПОДПИСЬЮ
Сертификат: 00BB056B7401CB38D2B3576ACDC8425108
Владелец: ФЕДЕРАЛЬНАЯ СЛУЖБА ГОСУДАРСТВЕННОЙ РЕГИСТРАЦИИ, КАДАСТРА И КАРТОГРАФИИ
Действителен: с 27.06.2023 по 19.09.2024

полное наименование должности		инициалы, фамилия

Земельный участок
вид объекта недвижимости

Лист № 95 раздела 3.2	Всего листов раздела 3.2: 375	Всего разделов: 7	Всего листов выписки: 1210

06.12.2023г. № КУВИ-001/2023-273313032	
Кадастровый номер:	47:01:0000000:4(Единое землепользование)

1	2	3	4	5
136	550921.92	1312875.85	-	-
137	550924.97	1312911.23	-	-
138	550973.01	1312907.59	-	-
139	550974.6	1312928.88	-	-
140	550926.78	1312932.26	-	-
141	550935.98	1313038.95	-	-
142	550944.21	1313134.44	-	-
143	550997.21	1313287.75	-	-
144	550993.59	1313291.2	-	-
145	551000.49	1313298.44	-	-
146	551004.11	1313294.99	-	-
147	551020.88	1313312.58	-	-
148	551064.03	1313342.15	-	-
149	551161.68	1313371.48	-	-
150	551201.84	1313368.75	-	-
151	551225.88	1313367.12	-	-
152	551336.18	1313359.64	-	-
153	551385.64	1313352.29	-	-
154	551390.23	1313371.76	-	-
155	551487.64	1313343.79	-	-
156	551484.44	1313354.28	-	-
157	551465.98	1313414.95	-	-
158	551406.02	1313434.88	-	-
159	551400.06	1313417.35	-	-
160	551379.87	1313422.41	-	-
161	551349.02	1313441.02	-	-
162	551315.22	1313454.48	-	-
163	551318.55	1313465.7	-	-
164	551180.67	1313483.13	-	-

полное наименование должности		инициалы, фамилия

ДОКУМЕНТ ПОДПИСАН
ЭЛЕКТРОННОЙ ПОДПИСЬЮ
Сертификат: 00BB056B7401CB38D2B3576ACDC8425108
Владелец: ФЕДЕРАЛЬНАЯ СЛУЖБА ГОСУДАРСТВЕННОЙ РЕГИСТРАЦИИ, КАДАСТРА И КАРТОГРАФИИ
Действителен: с 27.06.2023 по 19.09.2024

Земельный участок
вид объекта недвижимости

Лист № 96 раздела 3.2	Всего листов раздела 3.2: 375	Всего разделов: 7	Всего листов выписки: 1210

06.12.2023г. № КУВИ-001/2023-273313032	
Кадастровый номер:	47:01:0000000:4(Единое землепользование)

1	2	3	4	5
165	551159.78	1313485.78	-	-
166	551128.32	1313496.12	-	-
167	551085.16	1313510.32	-	-
168	551065.28	1313521.29	-	-
169	551053.68	1313493.46	-	-
170	551041.59	1313498.4	-	-
171	551054.48	1313527.24	-	-
172	551050.29	1313529.55	-	-
173	551018.76	1313546.93	-	-
174	551006.22	1313553.85	-	-
175	550986.01	1313564.99	-	-
176	550918.12	1313632.91	-	-
177	550896.38	1313771.59	-	-
178	550888.63	1313821.01	-	-
179	550846	1313966.09	-	-
180	550838.33	1314015.5	-	-
181	550829.84	1314070.22	-	-
182	550815.11	1314143.91	-	-
183	550814.13	1314148.82	-	-
184	550804.96	1314194.74	-	-
185	550779.31	1314313.54	-	-
186	550747.83	1314398.45	-	-
187	550737.38	1314393.82	-	-
188	550731.55	1314406.99	-	-
189	550741.99	1314411.62	-	-
190	550694.41	1314500.14	-	-
191	550684.8	1314500.7	-	-
192	550685.29	1314515.08	-	-
1	550674.51	1314532.38	-	-

ДОКУМЕНТ ПОДПИСАН
ЭЛЕКТРОННОЙ ПОДПИСЬЮ
Сертификат: 00BB056B7401CB38D2B3576ACDC8425108
Владелец: ФЕДЕРАЛЬНАЯ СЛУЖБА ГОСУДАРСТВЕННОЙ РЕГИСТРАЦИИ, КАДАСТРА И КАРТОГРАФИИ
Действителен: с 27.06.2023 по 19.09.2024

полное наименование должности		инициалы, фамилия

Земельный участок
вид объекта недвижимости

Лист № 97 раздела 3.2	Всего листов раздела 3.2: 375	Всего разделов: 7	Всего листов выписки: 1210

06.12.2023г. № КУВИ-001/2023-273313032	
Кадастровый номер:	47:01:0000000:4(Единое землепользование)

1	2	3	4	5
1	550704.03	1312213.64	Временный межевой знак	0.5
2	550713.16	1312209.94	Временный межевой знак	0.5
3	550708.58	1312198.63	Временный межевой знак	0.5
4	550699.45	1312202.34	Временный межевой знак	0.5
1	550704.03	1312213.64	Временный межевой знак	0.5
1	550688.63	1312178.33	Временный межевой знак	0.5
2	550694.75	1312194.34	Временный межевой знак	0.5
3	550707.59	1312189.16	Временный межевой знак	0.5
4	550701.64	1312173.36	Временный межевой знак	0.5
1	550688.63	1312178.33	Временный межевой знак	0.5
1	550658.29	1312417.17	Временный межевой знак	0.5
2	550548.94	1312149.54	Временный межевой знак	0.5
3	550682.96	1312090.97	Временный межевой знак	0.5
4	550710.74	1312137.4	Временный межевой знак	0.5
5	550713.15	1312143.47	Временный межевой знак	0.5
6	550714.77	1312146.27	Временный межевой знак	0.5
7	550719.8	1312157.79	Временный межевой знак	0.5
8	550725.47	1312171.55	Временный межевой знак	0.5
9	550732.8	1312189.33	Временный межевой знак	0.5
10	550737.07	1312199.69	Временный межевой знак	0.5
11	550745.21	1312219.44	Временный межевой знак	0.5
12	550751.46	1312234.82	Временный межевой знак	0.5
13	550764.43	1312267.24	Временный межевой знак	0.5
14	550770.78	1312283.84	Временный межевой знак	0.5
15	550775.6	1312297.26	Временный межевой знак	0.5
16	550783.07	1312318.81	Временный межевой знак	0.5
17	550787.38	1312331.24	Временный межевой знак	0.5
18	550793.23	1312348.27	Временный межевой знак	0.5
19	550798.88	1312364.71	Временный межевой знак	0.5

полное наименование должности		инициалы, фамилия

ДОКУМЕНТ ПОДПИСАН
ЭЛЕКТРОННОЙ ПОДПИСЬЮ
Сертификат: 00BB056B7401CB38D2B3576ACDC8425108
Владелец: ФЕДЕРАЛЬНАЯ СЛУЖБА ГОСУДАРСТВЕННОЙ РЕГИСТРАЦИИ, КАДАСТРА И КАРТОГРАФИИ
Действителен: с 27.06.2023 по 19.09.2024

Земельный участок
вид объекта недвижимости

Лист № 98 раздела 3.2	Всего листов раздела 3.2: 375	Всего разделов: 7	Всего листов выписки: 1210

06.12.2023г. № КУВИ-001/2023-273313032	
Кадастровый номер:	47:01:0000000:4(Единое землепользование)

1	2	3	4	5
20	550804.12	1312380.56	Временный межевой знак	0.5
21	550809.26	1312396.39	Временный межевой знак	0.5
22	550817.86	1312422.88	Временный межевой знак	0.5
23	550821.91	1312438.43	Временный межевой знак	0.5
24	550823.71	1312445.33	Временный межевой знак	0.5
25	550828.76	1312464.71	Временный межевой знак	0.5
26	550831.73	1312477.54	Временный межевой знак	0.5
27	550836.22	1312502.03	Временный межевой знак	0.5
28	550839.12	1312518.14	Временный межевой знак	0.5
29	550839.99	1312523.72	Временный межевой знак	0.5
30	550843.02	1312552.5	Временный межевой знак	0.5
31	550845.04	1312571.6	Временный межевой знак	0.5
32	550848.33	1312602.85	Временный межевой знак	0.5
33	550849.98	1312620.23	Временный межевой знак	0.5
34	550852.59	1312650.65	Временный межевой знак	0.5
35	550853.96	1312666.7	Временный межевой знак	0.5
36	550854.19	1312669.28	Временный межевой знак	0.5
37	550855.8	1312688.53	Временный межевой знак	0.5
38	550857.62	1312710.3	Временный межевой знак	0.5
39	550861.02	1312749.89	Временный межевой знак	0.5
40	550864.79	1312793.88	Временный межевой знак	0.5
41	550865.96	1312807.48	Временный межевой знак	0.5
42	550868.85	1312841.18	Временный межевой знак	0.5
43	550873.22	1312892.02	Временный межевой знак	0.5
44	550876.44	1312929.6	Временный межевой знак	0.5
45	550879.79	1312968.63	Временный межевой знак	0.5
46	550882.42	1312999.22	Временный межевой знак	0.5
47	550887.34	1313056.58	Временный межевой знак	0.5
48	550890.32	1313091.35	Временный межевой знак	0.5

полное наименование должности		инициалы, фамилия

ДОКУМЕНТ ПОДПИСАН
ЭЛЕКТРОННОЙ ПОДПИСЬЮ
Сертификат: 00BB056B7401CB38D2B3576ACDC8425108
Владелец: ФЕДЕРАЛЬНАЯ СЛУЖБА ГОСУДАРСТВЕННОЙ РЕГИСТРАЦИИ, КАДАСТРА И КАРТОГРАФИИ
Действителен: с 27.06.2023 по 19.09.2024

Земельный участок
вид объекта недвижимости

Лист № 99 раздела 3.2	Всего листов раздела 3.2: 375	Всего разделов: 7	Всего листов выписки: 1210

06.12.2023г. № КУВИ-001/2023-273313032	
Кадастровый номер:	47:01:0000000:4(Единое землепользование)

1	2	3	4	5
49	550894.3	1313137.72	Временный межевой знак	0.5
50	550896.51	1313164.39	Временный межевой знак	0.5
51	550898.46	1313188.37	Временный межевой знак	0.5
52	550900.86	1313217.87	Временный межевой знак	0.5
53	550901.48	1313228.96	Временный межевой знак	0.5
54	550902.26	1313244.74	Временный межевой знак	0.5
55	550902.99	1313261.05	Временный межевой знак	0.5
56	550903.09	1313270.56	Временный межевой знак	0.5
57	550903.23	1313283.14	Временный межевой знак	0.5
58	550903.89	1313320.66	Временный межевой знак	0.5
59	550903.73	1313324.1	Временный межевой знак	0.5
60	550903.22	1313335.15	Временный межевой знак	0.5
61	550902.07	1313347.16	Временный межевой знак	0.5
62	550899.43	1313381.05	Временный межевой знак	0.5
63	550897.2	1313406.95	Временный межевой знак	0.5
64	550893.41	1313441.98	Временный межевой знак	0.5
65	550890.67	1313465.58	Временный межевой знак	0.5
66	550887.19	1313492.11	Временный межевой знак	0.5
67	550886.03	1313501.7	Временный межевой знак	0.5
68	550885.19	1313508.64	Временный межевой знак	0.5
69	550884.62	1313513.3	Временный межевой знак	0.5
70	550873.37	1313594.21	Временный межевой знак	0.5
71	550864.01	1313655.38	Временный межевой знак	0.5
72	550856.03	1313706.54	Временный межевой знак	0.5
73	550845.96	1313770.55	Временный межевой знак	0.5
74	550845.43	1313773.92	Временный межевой знак	0.5
75	550837.99	1313819.93	Временный межевой знак	0.5
76	550836.21	1313830.96	Временный межевой знак	0.5
77	550835.79	1313833.74	Временный межевой знак	0.5

полное наименование должности		инициалы, фамилия

ДОКУМЕНТ ПОДПИСАН
ЭЛЕКТРОННОЙ ПОДПИСЬЮ
Сертификат: 00BB056B7401CB38D2B3576ACDC8425108
Владелец: ФЕДЕРАЛЬНАЯ СЛУЖБА ГОСУДАРСТВЕННОЙ РЕГИСТРАЦИИ, КАДАСТРА И КАРТОГРАФИИ
Действителен: с 27.06.2023 по 19.09.2024

Земельный участок
вид объекта недвижимости

Лист № 100 раздела 3.2	Всего листов раздела 3.2: 375	Всего разделов: 7	Всего листов выписки: 1210

06.12.2023г. № КУВИ-001/2023-273313032	
Кадастровый номер:	47:01:0000000:4(Единое землепользование)

1	2	3	4	5
78	550826.13	1313898.51	Временный межевой знак	0.5
79	550818.7	1313946.79	Временный межевой знак	0.5
80	550813.5	1313980.61	Временный межевой знак	0.5
81	550803.81	1314040.99	Временный межевой знак	0.5
82	550800.94	1314057.63	Временный межевой знак	0.5
83	550796.97	1314079.3	Временный межевой знак	0.5
84	550787.24	1314128.28	Временный межевой знак	0.5
85	550785.34	1314137.99	Временный межевой знак	0.5
86	550784.38	1314142.89	Временный межевой знак	0.5
87	550781.27	1314158.8	Временный межевой знак	0.5
88	550770.62	1314214.61	Временный межевой знак	0.5
89	550766.3	1314235.96	Временный межевой знак	0.5
90	550761.24	1314259.08	Временный межевой знак	0.5
91	550751.17	1314300.56	Временный межевой знак	0.5
92	550748.33	1314310.64	Временный межевой знак	0.5
93	550747.03	1314314.61	Временный межевой знак	0.5
94	550745.02	1314320.74	Временный межевой знак	0.5
95	550729.71	1314360.19	Временный межевой знак	0.5
96	550722.36	1314378.69	Временный межевой знак	0.5
97	550715.82	1314394.64	Временный межевой знак	0.5
98	550707.08	1314413.66	Временный межевой знак	0.5
99	550694.9	1314437.75	Временный межевой знак	0.5
100	550684.52	1314458.17	Временный межевой знак	0.5
101	550677.64	1314469.78	Временный межевой знак	0.5
102	550656.4	1314505.65	Временный межевой знак	0.5
103	550632.76	1314543.16	Временный межевой знак	0.5
104	550613.08	1314530.63	Временный межевой знак	0.5
105	550647.15	1314475.33	Временный межевой знак	0.5
106	550663.1	1314440.05	Временный межевой знак	0.5

полное наименование должности		инициалы, фамилия

ДОКУМЕНТ ПОДПИСАН
ЭЛЕКТРОННОЙ ПОДПИСЬЮ
Сертификат: 00BB056B7401CB38D2B3576ACDC8425108
Владелец: ФЕДЕРАЛЬНАЯ СЛУЖБА ГОСУДАРСТВЕННОЙ РЕГИСТРАЦИИ, КАДАСТРА И КАРТОГРАФИИ
Действителен: с 27.06.2023 по 19.09.2024

Земельный участок
вид объекта недвижимости

Лист № 101 раздела 3.2	Всего листов раздела 3.2: 375	Всего разделов: 7	Всего листов выписки: 1210

06.12.2023г. № КУВИ-001/2023-273313032	
Кадастровый номер:	47:01:0000000:4(Единое землепользование)

1	2	3	4	5
107	550686.15	1314389.03	Временный межевой знак	0.5
108	550720.92	1314299.72	Временный межевой знак	0.5
109	550727.84	1314267.75	Временный межевой знак	0.5
110	550745.92	1314184.01	Временный межевой знак	0.5
111	550770.8	1314059.4	Временный межевой знак	0.5
112	550806.1	1313831.87	Временный межевой знак	0.5
113	550841.85	1313602.8	Временный межевой знак	0.5
114	550856.12	1313490.41	Временный межевой знак	0.5
115	550867.84	1313398.23	Временный межевой знак	0.5
116	550842.38	1313309.88	Временный межевой знак	0.5
117	550842	1313221.86	Временный межевой знак	0.5
118	550833.95	1313042.49	Временный межевой знак	0.5
119	550785.87	1312906.93	Временный межевой знак	0.5
120	550726.17	1312829.79	Временный межевой знак	0.5
121	550666.88	1312827.3	Временный межевой знак	0.5
122	550662.62	1312777.31	Временный межевой знак	0.5
123	550674.88	1312744.98	Временный межевой знак	0.5
124	550719.63	1312739.21	Временный межевой знак	0.5
125	550730.33	1312697.8	Временный межевой знак	0.5
126	550807.85	1312691.12	Временный межевой знак	0.5
127	550809.4	1312684.87	Временный межевой знак	0.5
128	550809.49	1312678.74	Временный межевой знак	0.5
129	550806.94	1312672.8	Временный межевой знак	0.5
130	550779.22	1312673.19	Временный межевой знак	0.5
131	550777.33	1312650.96	Временный межевой знак	0.5
132	550750.56	1312652.91	Временный межевой знак	0.5
133	550748.13	1312621.96	Временный межевой знак	0.5
134	550774.6	1312618.74	Временный межевой знак	0.5
135	550785.9	1312438.7	Временный межевой знак	0.5

полное наименование должности		инициалы, фамилия

ДОКУМЕНТ ПОДПИСАН
ЭЛЕКТРОННОЙ ПОДПИСЬЮ
Сертификат: 00BB056B7401CB38D2B3576ACDC8425108
Владелец: ФЕДЕРАЛЬНАЯ СЛУЖБА ГОСУДАРСТВЕННОЙ РЕГИСТРАЦИИ, КАДАСТРА И КАРТОГРАФИИ
Действителен: с 27.06.2023 по 19.09.2024

Земельный участок
вид объекта недвижимости

Лист № 102 раздела 3.2	Всего листов раздела 3.2: 375	Всего разделов: 7	Всего листов выписки: 1210

06.12.2023г. № КУВИ-001/2023-273313032	
Кадастровый номер:	47:01:0000000:4(Единое землепользование)

1	2	3	4	5
136	550765.84	1312379.78	Временный межевой знак	0.5
137	550729.56	1312393.77	Временный межевой знак	0.5
1	550658.29	1312417.17	Временный межевой знак	0.5
1	511442.18	1284336.1	-	-
2	511627.76	1284279.49	-	-
3	511728.64	1284245.65	-	-
4	511801.77	1284228.86	-	-
5	511819.28	1284281.22	-	-
6	511975.42	1284200.83	-	-
7	511957.99	1284164.43	-	-
8	512289.93	1283984.42	-	-
9	512316.63	1284038.01	-	-
10	512472.75	1283953.75	-	-
11	512444.12	1283900.79	-	-
12	512583.53	1283831.13	-	-
13	512586.37	1283828.55	-	-
14	512577.15	1283811.93	-	-
15	512703.46	1283722.17	-	-
16	512758.69	1283682.91	-	-
17	512742.69	1283646.25	-	-
18	512636.18	1283702.99	-	-
19	512601.36	1283637.31	-	-
20	512544.92	1283655.82	-	-
21	512554.76	1283713.44	-	-
22	512501.2	1283743.89	-	-
23	512465.1	1283771.32	-	-
24	512438.13	1283784.53	-	-
25	512239.92	1283896.14	-	-
26	512227.9	1283869.75	-	-

полное наименование должности		инициалы, фамилия

ДОКУМЕНТ ПОДПИСАН
ЭЛЕКТРОННОЙ ПОДПИСЬЮ
Сертификат: 00BB056B7401CB38D2B3576ACDC8425108
Владелец: ФЕДЕРАЛЬНАЯ СЛУЖБА ГОСУДАРСТВЕННОЙ РЕГИСТРАЦИИ, КАДАСТРА И КАРТОГРАФИИ
Действителен: с 27.06.2023 по 19.09.2024

Земельный участок
вид объекта недвижимости

Лист № 103 раздела 3.2	Всего листов раздела 3.2: 375	Всего разделов: 7	Всего листов выписки: 1210

06.12.2023г. № КУВИ-001/2023-273313032	
Кадастровый номер:	47:01:0000000:4(Единое землепользование)

1	2	3	4	5
27	511896.01	1284049.82	-	-
28	511913.37	1284086.14	-	-
29	511705.38	1284190.02	-	-
30	511611.21	1284221.61	-	-
31	511552.43	1284232.24	-	-
32	511549.68	1284235.05	-	-
33	511520.91	1284249.37	-	-
34	511460.64	1284270.15	-	-
35	511304.96	1284311.64	-	-
36	511442.18	1284336.1	-	-
1	485993.84	1287206.29	-	-
2	485997.01	1287176.87	-	-
3	485970.07	1287173.29	-	-
4	485972.76	1287153.05	-	-
5	485954.57	1287150.63	-	-
6	485854.52	1287137.34	-	-
7	485755.76	1287124.21	-	-
8	485656.56	1287111.02	-	-
9	485526.05	1287094.73	-	-
10	485370.44	1287080.21	-	-
11	485377.07	1287092.41	-	-
12	485380.81	1287103.43	-	-
13	485372.54	1287107.16	-	-
14	485372.7	1287119.51	-	-
15	485348.87	1287119.47	-	-
16	485348.11	1287109.75	-	-
17	485346.73	1287105.69	-	-
18	485333.23	1287080.85	-	-
19	485034.36	1287120.65	-	-

полное наименование должности		инициалы, фамилия

ДОКУМЕНТ ПОДПИСАН
ЭЛЕКТРОННОЙ ПОДПИСЬЮ
Сертификат: 00BB056B7401CB38D2B3576ACDC8425108
Владелец: ФЕДЕРАЛЬНАЯ СЛУЖБА ГОСУДАРСТВЕННОЙ РЕГИСТРАЦИИ, КАДАСТРА И КАРТОГРАФИИ
Действителен: с 27.06.2023 по 19.09.2024

Земельный участок
вид объекта недвижимости

Лист № 104 раздела 3.2	Всего листов раздела 3.2: 375	Всего разделов: 7	Всего листов выписки: 1210

06.12.2023г. № КУВИ-001/2023-273313032	
Кадастровый номер:	47:01:0000000:4(Единое землепользование)

1	2	3	4	5
20	484893.01	1287178.85	-	-
21	484889.53	1287180.29	-	-
22	484855.43	1287194.33	-	-
23	484851.64	1287195.89	-	-
24	484847.45	1287197.61	-	-
25	484392.88	1287413.31	-	-
26	484392.88	1287413.34	-	-
27	484392.32	1287425.75	-	-
28	484390.25	1287434.4	-	-
29	484385.55	1287443.42	-	-
30	484373.91	1287459.03	-	-
31	484365.76	1287462.91	-	-
32	484375.63	1287485.08	-	-
33	484452.11	1287449.21	-	-
34	484501.56	1287422.62	-	-
35	484576.11	1287386.1	-	-
36	484748.53	1287301.68	-	-
37	484866.16	1287244.12	-	-
38	484880.43	1287237.14	-	-
39	484903.18	1287226.01	-	-
40	484905.38	1287224.93	-	-
41	484917.04	1287219.7	-	-
42	484939.43	1287209.66	-	-
43	484985.94	1287191.3	-	-
44	485020.45	1287179.2	-	-
45	485044.12	1287170.11	-	-
46	485070.07	1287161.55	-	-
47	485097.95	1287153.91	-	-
48	485114.44	1287150.13	-	-

полное наименование должности		инициалы, фамилия

ДОКУМЕНТ ПОДПИСАН
ЭЛЕКТРОННОЙ ПОДПИСЬЮ
Сертификат: 00BB056B7401CB38D2B3576ACDC8425108
Владелец: ФЕДЕРАЛЬНАЯ СЛУЖБА ГОСУДАРСТВЕННОЙ РЕГИСТРАЦИИ, КАДАСТРА И КАРТОГРАФИИ
Действителен: с 27.06.2023 по 19.09.2024

Земельный участок
вид объекта недвижимости

Лист № 105 раздела 3.2	Всего листов раздела 3.2: 375	Всего разделов: 7	Всего листов выписки: 1210

06.12.2023г. № КУВИ-001/2023-273313032	
Кадастровый номер:	47:01:0000000:4(Единое землепользование)

1	2	3	4	5
49	485144.9	1287144.53	-	-
50	485170.31	1287141.2	-	-
51	485203.82	1287137.76	-	-
52	485233.87	1287134.66	-	-
53	485287.57	1287129.62	-	-
54	485296.59	1287128.9	-	-
55	485306.56	1287128.67	-	-
56	485354.07	1287128.42	-	-
57	485361.74	1287128.38	-	-
58	485369.56	1287128.36	-	-
59	485378.79	1287129.34	-	-
60	485558.2	1287148.39	-	-
61	485847.29	1287186.82	-	-
62	485965.63	1287202.54	-	-
63	485993.84	1287206.29	-	-
1	484375.63	1287485.08	-	1.5
2	484365.76	1287462.91	-	1.5
3	484373.91	1287459.03	-	1.5
4	484385.55	1287443.42	-	1.5
5	484390.25	1287434.4	-	1.5
6	484392.32	1287425.75	-	1.5
7	484392.88	1287413.34	-	1.5
8	484392.88	1287413.31	-	1.5
9	484211.33	1287499.46	-	1.5
10	484221.69	1287522.51	-	1.5
11	484190.1	1287534.47	-	1.5
12	484185.23	1287515.45	-	1.5
13	484174.85	1287490.09	-	1.5
14	484115.1	1287523.07	-	1.5

полное наименование должности		инициалы, фамилия

ДОКУМЕНТ ПОДПИСАН
ЭЛЕКТРОННОЙ ПОДПИСЬЮ
Сертификат: 00BB056B7401CB38D2B3576ACDC8425108
Владелец: ФЕДЕРАЛЬНАЯ СЛУЖБА ГОСУДАРСТВЕННОЙ РЕГИСТРАЦИИ, КАДАСТРА И КАРТОГРАФИИ
Действителен: с 27.06.2023 по 19.09.2024

Земельный участок
вид объекта недвижимости

Лист № 106 раздела 3.2	Всего листов раздела 3.2: 375	Всего разделов: 7	Всего листов выписки: 1210

06.12.2023г. № КУВИ-001/2023-273313032	
Кадастровый номер:	47:01:0000000:4(Единое землепользование)

1	2	3	4	5
15	483860.21	1287648.9	-	1.5
16	483776.62	1287690.16	-	1.5
17	483657.79	1287748.82	-	1.5
18	483585.89	1287795.43	-	1.5
19	483578.95	1287799.92	-	1.5
20	483534.84	1287828.52	-	1.5
21	483446.39	1287888.01	-	1.5
22	483442.29	1287890.91	-	1.5
23	483400.47	1287918.91	-	1.5
24	483438.68	1287958.48	-	1.5
25	483370.53	1288046.46	-	1.5
26	483305.49	1288173.03	-	1.5
27	483206.65	1288412.16	-	1.5
28	483150.08	1288548.87	-	1.5
29	483106.46	1288654.27	-	1.5
30	483015.62	1288873.8	-	1.5
31	482909.24	1289130.89	-	1.5
32	482932.46	1289139.99	-	1.5
33	482932.52	1289139.85	-	1.5
34	483000.33	1288975.85	-	1.5
35	483010.35	1288951.71	-	1.5
36	483038.72	1288883.35	-	1.5
37	483173.26	1288558.16	-	1.5
38	483349.27	1288134.1	-	1.5
39	483356.66	1288118.6	-	1.5
40	483364.13	1288104.36	-	1.5
41	483380.36	1288075.85	-	1.5
42	483392.37	1288056.87	-	1.5
43	483407.74	1288033.06	-	1.5

ДОКУМЕНТ ПОДПИСАН
ЭЛЕКТРОННОЙ ПОДПИСЬЮ
Сертификат: 00BB056B7401CB38D2B3576ACDC8425108
Владелец: ФЕДЕРАЛЬНАЯ СЛУЖБА ГОСУДАРСТВЕННОЙ РЕГИСТРАЦИИ, КАДАСТРА И КАРТОГРАФИИ
Действителен: с 27.06.2023 по 19.09.2024

полное наименование должности		инициалы, фамилия

Земельный участок
вид объекта недвижимости

Лист № 107 раздела 3.2	Всего листов раздела 3.2: 375	Всего разделов: 7	Всего листов выписки: 1210

06.12.2023г. № КУВИ-001/2023-273313032	
Кадастровый номер:	47:01:0000000:4(Единое землепользование)

1	2	3	4	5
44	483423.26	1288012.37	-	1.5
45	483437.33	1287995.83	-	1.5
46	483456.04	1287976.46	-	1.5
47	483477.64	1287954.98	-	1.5
48	483489.53	1287945.05	-	1.5
49	483493.47	1287941.76	-	1.5
50	483498.24	1287937.78	-	1.5
51	483529.27	1287910.94	-	1.5
52	483556.07	1287891.85	-	1.5
53	483575.73	1287879.14	-	1.5
54	483602.81	1287863.47	-	1.5
55	483631.77	1287848.54	-	1.5
56	483638.47	1287845.26	-	1.5
57	483711.59	1287809.29	-	1.5
58	483861.8	1287733.22	-	1.5
59	483932.04	1287701.31	-	1.5
60	484328.17	1287507.57	-	1.5
61	484375.63	1287485.08	-	1.5
1	484916.57	1287244.54	-	-
2	484917.6	1287252.41	-	-
3	484909.67	1287253.5	-	-
4	484908.58	1287245.57	-	-
5	484916.57	1287244.54	-	-
1	485847.29	1287186.82	-	-
2	485843.98	1287216.64	-	-
3	485841.35	1287236.47	-	-
4	485742.58	1287223.34	-	-
5	485643.39	1287210.15	-	-
6	485569.55	1287200.92	-	-

ДОКУМЕНТ ПОДПИСАН
ЭЛЕКТРОННОЙ ПОДПИСЬЮ
Сертификат: 00BB056B7401CB38D2B3576ACDC8425108
Владелец: ФЕДЕРАЛЬНАЯ СЛУЖБА ГОСУДАРСТВЕННОЙ РЕГИСТРАЦИИ, КАДАСТРА И КАРТОГРАФИИ
Действителен: с 27.06.2023 по 19.09.2024

полное наименование должности		инициалы, фамилия

Земельный участок
вид объекта недвижимости

Лист № 108 раздела 3.2	Всего листов раздела 3.2: 375	Всего разделов: 7	Всего листов выписки: 1210

06.12.2023г. № КУВИ-001/2023-273313032	
Кадастровый номер:	47:01:0000000:4(Единое землепользование)

1	2	3	4	5
7	485515.58	1287194.18	-	-
8	485408.89	1287183.91	-	-
9	485384.15	1287137.99	-	-
10	485359.1	1287137.09	-	-
11	485362.42	1287151.87	-	-
12	485353.52	1287151.74	-	-
13	485369.36	1287180.11	-	-
14	485351.94	1287178.43	-	-
15	485256.29	1287183.36	-	-
16	485182.56	1287190.19	-	-
17	485072.36	1287213.15	-	-
18	484891.4	1287287.44	-	-
19	484165.81	1287671.75	-	-
20	484149.58	1287639.12	-	-
21	484112.24	1287653.54	-	-
22	484125.98	1287689.14	-	-
23	483792.25	1287830.51	-	-
24	483779.37	1287803.42	-	-
25	483606.22	1287885.75	-	-
26	483511.27	1287953.23	-	-
27	483473.4	1287994.45	-	-
28	483411.6	1288072.52	-	-
29	483351.69	1288192.15	-	-
30	483252.85	1288431.28	-	-
31	483152.66	1288673.39	-	-
32	483061.82	1288892.9	-	-
33	483084.93	1288902.45	-	-
34	483084.89	1288902.55	-	-
35	483056.73	1288970.54	-	-

ДОКУМЕНТ ПОДПИСАН
ЭЛЕКТРОННОЙ ПОДПИСЬЮ
Сертификат: 00BB056B7401CB38D2B3576ACDC8425108
Владелец: ФЕДЕРАЛЬНАЯ СЛУЖБА ГОСУДАРСТВЕННОЙ РЕГИСТРАЦИИ, КАДАСТРА И КАРТОГРАФИИ
Действителен: с 27.06.2023 по 19.09.2024

полное наименование должности		инициалы, фамилия

Земельный участок
вид объекта недвижимости

Лист № 109 раздела 3.2	Всего листов раздела 3.2: 375	Всего разделов: 7	Всего листов выписки: 1210

06.12.2023г. № КУВИ-001/2023-273313032	
Кадастровый номер:	47:01:0000000:4(Единое землепользование)

1	2	3	4	5
36	483010.35	1288951.71	-	-
37	483038.72	1288883.35	-	-
38	483173.26	1288558.16	-	-
39	483349.27	1288134.1	-	-
40	483356.66	1288118.6	-	-
41	483364.13	1288104.36	-	-
42	483380.36	1288075.85	-	-
43	483392.37	1288056.87	-	-
44	483407.74	1288033.06	-	-
45	483423.26	1288012.37	-	-
46	483437.33	1287995.83	-	-
47	483456.04	1287976.46	-	-
48	483477.64	1287954.98	-	-
49	483498.24	1287937.78	-	-
50	483529.27	1287910.94	-	-
51	483556.07	1287891.85	-	-
52	483575.73	1287879.14	-	-
53	483602.81	1287863.47	-	-
54	483632.67	1287848.08	-	-
55	483637.58	1287845.7	-	-
56	483711.59	1287809.29	-	-
57	483861.8	1287733.22	-	-
58	483932.04	1287701.31	-	-
59	484328.17	1287507.57	-	-
60	484375.63	1287485.08	-	-
61	484452.11	1287449.21	-	-
62	484501.56	1287422.62	-	-
63	484576.11	1287386.1	-	-
64	484748.53	1287301.68	-	-

полное наименование должности		инициалы, фамилия

ДОКУМЕНТ ПОДПИСАН
ЭЛЕКТРОННОЙ ПОДПИСЬЮ
Сертификат: 00BB056B7401CB38D2B3576ACDC8425108
Владелец: ФЕДЕРАЛЬНАЯ СЛУЖБА ГОСУДАРСТВЕННОЙ РЕГИСТРАЦИИ, КАДАСТРА И КАРТОГРАФИИ
Действителен: с 27.06.2023 по 19.09.2024

Земельный участок
вид объекта недвижимости

Лист № 110 раздела 3.2	Всего листов раздела 3.2: 375	Всего разделов: 7	Всего листов выписки: 1210

06.12.2023г. № КУВИ-001/2023-273313032	
Кадастровый номер:	47:01:0000000:4(Единое землепользование)

1	2	3	4	5
65	484905.38	1287224.93	-	-
66	484939.43	1287209.66	-	-
67	484985.94	1287191.3	-	-
68	485020.45	1287179.2	-	-
69	485044.12	1287170.11	-	-
70	485070.07	1287161.55	-	-
71	485097.95	1287153.92	-	-
72	485114.44	1287150.13	-	-
73	485144.9	1287144.53	-	-
74	485170.31	1287141.2	-	-
75	485203.82	1287137.77	-	-
76	485233.87	1287134.66	-	-
77	485287.57	1287129.62	-	-
78	485296.59	1287128.9	-	-
79	485306.56	1287128.67	-	-
80	485361.74	1287128.38	-	-
81	485369.56	1287128.36	-	-
82	485558.2	1287148.39	-	-
83	485847.29	1287186.82	-	-
1	482932.46	1289139.99	-	-
2	482909.24	1289130.89	-	-
3	482633.15	1289798.12	-	-
4	482537.26	1290029.76	-	-
5	482444.75	1290253.9	-	-
6	482442.84	1290258.54	-	-
7	482442.5	1290259.37	-	-
8	482220.94	1290817.91	-	-
9	482190.9	1290905.56	-	-
10	482171.49	1290979.1	-	-

ДОКУМЕНТ ПОДПИСАН
ЭЛЕКТРОННОЙ ПОДПИСЬЮ
Сертификат: 00BB056B7401CB38D2B3576ACDC8425108
Владелец: ФЕДЕРАЛЬНАЯ СЛУЖБА ГОСУДАРСТВЕННОЙ РЕГИСТРАЦИИ, КАДАСТРА И КАРТОГРАФИИ
Действителен: с 27.06.2023 по 19.09.2024

полное наименование должности		инициалы, фамилия

Земельный участок
вид объекта недвижимости

Лист № 111 раздела 3.2	Всего листов раздела 3.2: 375	Всего разделов: 7	Всего листов выписки: 1210

06.12.2023г. № КУВИ-001/2023-273313032	
Кадастровый номер:	47:01:0000000:4(Единое землепользование)

1	2	3	4	5
11	482169.04	1291027.27	-	-
12	482165.26	1291046.44	-	-
13	482164.56	1291049.96	-	-
14	482177.33	1291054.97	-	-
15	482178.23	1291051.56	-	-
16	482214.84	1290912.81	-	-
17	482237.33	1290839.99	-	-
18	482266.19	1290756.6	-	-
19	482292.19	1290688.46	-	-
20	482368.72	1290502.82	-	-
21	482388.72	1290454.6	-	-
22	482428.28	1290362.98	-	-
23	482465.17	1290269.99	-	-
24	482467.05	1290265.25	-	-
25	482468.23	1290262.27	-	-
26	482528.16	1290117.14	-	-
27	482573.01	1290008.74	-	-
28	482757.72	1289562.61	-	-
29	482932.46	1289139.99	-	-
1	561578.63	1302392.94	Временный межевой знак	0.5
2	561580.67	1302393.59	Временный межевой знак	0.5
3	561744.06	1302319.24	Временный межевой знак	0.5
4	561727.99	1302284.88	Временный межевой знак	0.5
5	561671.06	1302310.97	Временный межевой знак	0.5
6	561638.61	1302328.22	Временный межевой знак	0.5
7	561592.57	1302355.2	Временный межевой знак	0.5
8	561563.79	1302373.69	Временный межевой знак	0.5
9	561470.74	1302438	Временный межевой знак	0.5
10	561389.57	1302494.36	Временный межевой знак	0.5

полное наименование должности		инициалы, фамилия

ДОКУМЕНТ ПОДПИСАН
ЭЛЕКТРОННОЙ ПОДПИСЬЮ
Сертификат: 00BB056B7401CB38D2B3576ACDC8425108
Владелец: ФЕДЕРАЛЬНАЯ СЛУЖБА ГОСУДАРСТВЕННОЙ РЕГИСТРАЦИИ, КАДАСТРА И КАРТОГРАФИИ
Действителен: с 27.06.2023 по 19.09.2024

Земельный участок
вид объекта недвижимости

Лист № 112 раздела 3.2	Всего листов раздела 3.2: 375	Всего разделов: 7	Всего листов выписки: 1210

06.12.2023г. № КУВИ-001/2023-273313032	
Кадастровый номер:	47:01:0000000:4(Единое землепользование)

1	2	3	4	5
11	561303.7	1302553.82	Временный межевой знак	0.5
12	561251.75	1302588.95	Временный межевой знак	0.5
13	561230.71	1302601.63	Временный межевой знак	0.5
14	561216.48	1302609.58	Временный межевой знак	0.5
15	561195.89	1302620.23	Временный межевой знак	0.5
16	561172.38	1302630.88	Временный межевой знак	0.5
17	561143.01	1302642.4	Временный межевой знак	0.5
18	561120	1302650.16	Временный межевой знак	0.5
19	561094.66	1302657.35	Временный межевой знак	0.5
20	561032.92	1302671.6	Временный межевой знак	0.5
21	560948.93	1302689.55	Временный межевой знак	0.5
22	560764.11	1302729.01	Временный межевой знак	0.5
23	560695.59	1302743.76	Временный межевой знак	0.5
24	560158.27	1302860.59	Временный межевой знак	0.5
25	560069.1	1302883.12	Временный межевой знак	0.5
26	560046.58	1302890.4	Временный межевой знак	0.5
27	559981.76	1302914.78	Временный межевой знак	0.5
28	559942.94	1302932.35	Временный межевой знак	0.5
29	559905.68	1302950.7	Временный межевой знак	0.5
30	559877.7	1302965.95	Временный межевой знак	0.5
31	559830.18	1302994.67	Временный межевой знак	0.5
32	559792.59	1303020.07	Временный межевой знак	0.5
33	559751.44	1303050.65	Временный межевой знак	0.5
34	559714.72	1303080.95	Временный межевой знак	0.5
35	559672.96	1303119.15	Временный межевой знак	0.5
36	559641.93	1303150.42	Временный межевой знак	0.5
37	559606.65	1303189.72	Временный межевой знак	0.5
38	559577.24	1303226.02	Временный межевой знак	0.5
39	559546.08	1303268.57	Временный межевой знак	0.5

полное наименование должности		инициалы, фамилия

ДОКУМЕНТ ПОДПИСАН
ЭЛЕКТРОННОЙ ПОДПИСЬЮ
Сертификат: 00BB056B7401CB38D2B3576ACDC8425108
Владелец: ФЕДЕРАЛЬНАЯ СЛУЖБА ГОСУДАРСТВЕННОЙ РЕГИСТРАЦИИ, КАДАСТРА И КАРТОГРАФИИ
Действителен: с 27.06.2023 по 19.09.2024

Земельный участок
вид объекта недвижимости

Лист № 113 раздела 3.2	Всего листов раздела 3.2: 375	Всего разделов: 7	Всего листов выписки: 1210

06.12.2023г. № КУВИ-001/2023-273313032	
Кадастровый номер:	47:01:0000000:4(Единое землепользование)

1	2	3	4	5
40	559520.27	1303308	Временный межевой знак	0.5
41	559492.31	1303355.84	Временный межевой знак	0.5
42	559476.86	1303385.37	Временный межевой знак	0.5
43	559456.99	1303427.33	Временный межевой знак	0.5
44	559432.52	1303487.32	Временный межевой знак	0.5
45	559419.32	1303525.39	Временный межевой знак	0.5
46	559372.38	1303678.17	Временный межевой знак	0.5
47	559314.14	1303869.23	Временный межевой знак	0.5
48	559284.28	1303967.09	Временный межевой знак	0.5
49	559256.57	1304053.72	Временный межевой знак	0.5
50	559238.57	1304101.21	Временный межевой знак	0.5
51	559216.2	1304150.78	Временный межевой знак	0.5
52	559186.99	1304206.05	Временный межевой знак	0.5
53	559163.13	1304245.15	Временный межевой знак	0.5
54	559138.94	1304281.04	Временный межевой знак	0.5
55	559104.38	1304325.72	Временный межевой знак	0.5
56	559074.84	1304360.38	Временный межевой знак	0.5
57	559049.34	1304387.26	Временный межевой знак	0.5
58	559033.74	1304402.34	Временный межевой знак	0.5
59	558974.8	1304454.55	Временный межевой знак	0.5
60	558957.65	1304468.44	Временный межевой знак	0.5
61	558933.03	1304486.64	Временный межевой знак	0.5
62	558886.25	1304518.71	Временный межевой знак	0.5
63	558801.46	1304574.6	Временный межевой знак	0.5
64	558663.46	1304665.19	Временный межевой знак	0.5
65	558664.53	1304667.79	Временный межевой знак	0.5
66	558676.19	1304686.49	Временный межевой знак	0.5
67	558690.57	1304702.86	Временный межевой знак	0.5
68	558708.97	1304720.71	Временный межевой знак	0.5

полное наименование должности		инициалы, фамилия

ДОКУМЕНТ ПОДПИСАН
ЭЛЕКТРОННОЙ ПОДПИСЬЮ
Сертификат: 00BB056B7401CB38D2B3576ACDC8425108
Владелец: ФЕДЕРАЛЬНАЯ СЛУЖБА ГОСУДАРСТВЕННОЙ РЕГИСТРАЦИИ, КАДАСТРА И КАРТОГРАФИИ
Действителен: с 27.06.2023 по 19.09.2024

Земельный участок
вид объекта недвижимости

Лист № 114 раздела 3.2	Всего листов раздела 3.2: 375	Всего разделов: 7	Всего листов выписки: 1210

06.12.2023г. № КУВИ-001/2023-273313032	
Кадастровый номер:	47:01:0000000:4(Единое землепользование)

1	2	3	4	5
69	558734.63	1304738.86	Временный межевой знак	0.5
70	558816.54	1304684.3	Временный межевой знак	0.5
71	558778.15	1304625.77	Временный межевой знак	0.5
72	558983.82	1304485.84	Временный межевой знак	0.5
73	559063.94	1304416.03	Временный межевой знак	0.5
74	559136.15	1304343.26	Временный межевой знак	0.5
75	559196.77	1304258.7	Временный межевой знак	0.5
76	559268.65	1304107.33	Временный межевой знак	0.5
77	559275.36	1304088	Временный межевой знак	0.5
78	559277.73	1304027.62	Временный межевой знак	0.5
79	559278.4	1304018.08	Временный межевой знак	0.5
80	559279.71	1304003.06	Временный межевой знак	0.5
81	559283.63	1303991.22	Временный межевой знак	0.5
82	559288.51	1303973.64	Временный межевой знак	0.5
83	559293.54	1303977.81	Временный межевой знак	0.5
84	559297.36	1303986	Временный межевой знак	0.5
85	559298.85	1304002.35	Временный межевой знак	0.5
86	559296.9	1304025.93	Временный межевой знак	0.5
87	559312.98	1303975.82	Временный межевой знак	0.5
88	559373.36	1303785.69	Временный межевой знак	0.5
89	559433.94	1303594.92	Временный межевой знак	0.5
90	559479.29	1303452.1	Временный межевой знак	0.5
91	559493.18	1303457.76	Временный межевой знак	0.5
92	559560.13	1303331.47	Временный межевой знак	0.5
93	559641.59	1303218.16	Временный межевой знак	0.5
94	559707.65	1303148.4	Временный межевой знак	0.5
95	559816.42	1303058.66	Временный межевой знак	0.5
96	559954.25	1302978.5	Временный межевой знак	0.5
97	560026	1302938.25	Временный межевой знак	0.5

полное наименование должности		инициалы, фамилия

ДОКУМЕНТ ПОДПИСАН
ЭЛЕКТРОННОЙ ПОДПИСЬЮ
Сертификат: 00BB056B7401CB38D2B3576ACDC8425108
Владелец: ФЕДЕРАЛЬНАЯ СЛУЖБА ГОСУДАРСТВЕННОЙ РЕГИСТРАЦИИ, КАДАСТРА И КАРТОГРАФИИ
Действителен: с 27.06.2023 по 19.09.2024

Земельный участок
вид объекта недвижимости

Лист № 115 раздела 3.2	Всего листов раздела 3.2: 375	Всего разделов: 7	Всего листов выписки: 1210

06.12.2023г. № КУВИ-001/2023-273313032	
Кадастровый номер:	47:01:0000000:4(Единое землепользование)

1	2	3	4	5
98	559978.62	1302933.03	Временный межевой знак	0.5
99	559959.81	1302931.25	Временный межевой знак	0.5
100	559982.73	1302920.46	Временный межевой знак	0.5
101	560001	1302913.44	Временный межевой знак	0.5
102	560041.5	1302918.04	Временный межевой знак	0.5
103	560053.42	1302920.74	Временный межевой знак	0.5
104	560097.85	1302906.33	Временный межевой знак	0.5
105	560102.91	1302921.9	Временный межевой знак	0.5
106	560133.37	1302921.92	Временный межевой знак	0.5
107	560282.41	1302909.84	Временный межевой знак	0.5
108	560427.32	1302876.19	Временный межевой знак	0.5
109	560472.4	1302865.81	Временный межевой знак	0.5
110	560463.11	1302821.92	Временный межевой знак	0.5
111	560541.51	1302807.4	Временный межевой знак	0.5
112	560587.56	1302797.4	Временный межевой знак	0.5
113	560604	1302793.83	Временный межевой знак	0.5
114	560606.13	1302803.63	Временный межевой знак	0.5
115	560821.58	1302743.63	Временный межевой знак	0.5
116	560897.6	1302726.9	Временный межевой знак	0.5
117	560968.58	1302707.53	Временный межевой знак	0.5
118	561036.58	1302689.23	Временный межевой знак	0.5
119	561135.97	1302662.61	Временный межевой знак	0.5
120	561232.78	1302620.23	Временный межевой знак	0.5
121	561544.33	1302404.13	Временный межевой знак	0.5
122	561558.35	1302396.61	Временный межевой знак	0.5
123	561568.23	1302393.41	Временный межевой знак	0.5
124	561578.63	1302392.94	Временный межевой знак	0.5
1	561717.14	1302262.05	-	0.1
2	561727.9	1302284.92	-	0.1

полное наименование должности		инициалы, фамилия

ДОКУМЕНТ ПОДПИСАН
ЭЛЕКТРОННОЙ ПОДПИСЬЮ
Сертификат: 00BB056B7401CB38D2B3576ACDC8425108
Владелец: ФЕДЕРАЛЬНАЯ СЛУЖБА ГОСУДАРСТВЕННОЙ РЕГИСТРАЦИИ, КАДАСТРА И КАРТОГРАФИИ
Действителен: с 27.06.2023 по 19.09.2024

Земельный участок
вид объекта недвижимости

Лист № 116 раздела 3.2	Всего листов раздела 3.2: 375	Всего разделов: 7	Всего листов выписки: 1210

06.12.2023г. № КУВИ-001/2023-273313032	
Кадастровый номер:	47:01:0000000:4(Единое землепользование)

1	2	3	4	5
3	561671.06	1302310.97	-	0.1
4	561638.61	1302328.22	-	0.1
5	561592.57	1302355.2	-	0.1
6	561563.79	1302373.69	-	0.1
7	561470.74	1302438	-	0.1
8	561389.57	1302494.36	-	0.1
9	561303.7	1302553.82	-	0.1
10	561251.75	1302588.95	-	0.1
11	561230.71	1302601.63	-	0.1
12	561216.48	1302609.58	-	0.1
13	561195.89	1302620.23	-	0.1
14	561172.38	1302630.88	-	0.1
15	561143.01	1302642.4	-	0.1
16	561120	1302650.16	-	0.1
17	561094.66	1302657.35	-	0.1
18	561032.92	1302671.6	-	0.1
19	560948.93	1302689.55	-	0.1
20	560764.11	1302729.01	-	0.1
21	560695.59	1302743.76	-	0.1
22	560158.27	1302860.59	-	0.1
23	560069.1	1302883.12	-	0.1
24	560046.58	1302890.4	-	0.1
25	559981.76	1302914.78	-	0.1
26	559979	1302916.03	-	0.1
27	559956.37	1302926.27	-	0.1
28	559942.94	1302932.35	-	0.1
29	559905.68	1302950.7	-	0.1
30	559877.7	1302965.95	-	0.1
31	559830.18	1302994.67	-	0.1

ДОКУМЕНТ ПОДПИСАН
ЭЛЕКТРОННОЙ ПОДПИСЬЮ
Сертификат: 00BB056B7401CB38D2B3576ACDC8425108
Владелец: ФЕДЕРАЛЬНАЯ СЛУЖБА ГОСУДАРСТВЕННОЙ РЕГИСТРАЦИИ, КАДАСТРА И КАРТОГРАФИИ
Действителен: с 27.06.2023 по 19.09.2024

полное наименование должности		инициалы, фамилия

Земельный участок
вид объекта недвижимости

Лист № 117 раздела 3.2	Всего листов раздела 3.2: 375	Всего разделов: 7	Всего листов выписки: 1210

06.12.2023г. № КУВИ-001/2023-273313032	
Кадастровый номер:	47:01:0000000:4(Единое землепользование)

1	2	3	4	5
32	559792.59	1303020.07	-	0.1
33	559751.44	1303050.65	-	0.1
34	559714.72	1303080.95	-	0.1
35	559672.96	1303119.15	-	0.1
36	559641.93	1303150.42	-	0.1
37	559606.65	1303189.72	-	0.1
38	559577.24	1303226.02	-	0.1
39	559546.08	1303268.57	-	0.1
40	559520.27	1303308	-	0.1
41	559492.31	1303355.84	-	0.1
42	559476.86	1303385.37	-	0.1
43	559456.99	1303427.33	-	0.1
44	559432.52	1303487.32	-	0.1
45	559419.32	1303525.39	-	0.1
46	559372.38	1303678.17	-	0.1
47	559314.14	1303869.23	-	0.1
48	559284.28	1303967.09	-	0.1
49	559283.28	1303970.22	-	0.1
50	559277.6	1303987.96	-	0.1
51	559256.57	1304053.72	-	0.1
52	559238.57	1304101.21	-	0.1
53	559216.2	1304150.78	-	0.1
54	559186.99	1304206.05	-	0.1
55	559163.13	1304245.15	-	0.1
56	559138.94	1304281.04	-	0.1
57	559104.38	1304325.73	-	0.1
58	559074.84	1304360.38	-	0.1
59	559049.34	1304387.26	-	0.1
60	559033.74	1304402.34	-	0.1

ДОКУМЕНТ ПОДПИСАН
ЭЛЕКТРОННОЙ ПОДПИСЬЮ
Сертификат: 00BB056B7401CB38D2B3576ACDC8425108
Владелец: ФЕДЕРАЛЬНАЯ СЛУЖБА ГОСУДАРСТВЕННОЙ РЕГИСТРАЦИИ, КАДАСТРА И КАРТОГРАФИИ
Действителен: с 27.06.2023 по 19.09.2024

полное наименование должности		инициалы, фамилия

Земельный участок
вид объекта недвижимости

Лист № 118 раздела 3.2	Всего листов раздела 3.2: 375	Всего разделов: 7	Всего листов выписки: 1210

06.12.2023г. № КУВИ-001/2023-273313032	
Кадастровый номер:	47:01:0000000:4(Единое землепользование)

1	2	3	4	5
61	558974.8	1304454.55	-	0.1
62	558957.65	1304468.44	-	0.1
63	558933.03	1304486.64	-	0.1
64	558886.25	1304518.71	-	0.1
65	558801.46	1304574.6	-	0.1
66	558751.26	1304607.56	-	0.1
67	558700.9	1304640.61	-	0.1
68	558667.45	1304662.56	-	0.1
69	558663.45	1304665.19	-	0.1
70	558662.46	1304662.77	-	0.1
71	558652.33	1304644.4	-	0.1
72	558646.53	1304630.21	-	0.1
73	558635.52	1304589.15	-	0.1
74	558633.19	1304566.16	-	0.1
75	558637.89	1304563.02	-	0.1
76	558675.55	1304537.92	-	0.1
77	558706.86	1304517.06	-	0.1
78	558738.67	1304565.56	-	0.1
79	558745.25	1304575.59	-	0.1
80	558948.4	1304437.97	-	0.1
81	559020.14	1304374.45	-	0.1
82	559086.18	1304300.82	-	0.1
83	559142.14	1304222.62	-	0.1
84	559212.59	1304085.78	-	0.1
85	559215.45	1304086.77	-	0.1
86	559243.36	1304006.49	-	0.1
87	559240.5	1304005.5	-	0.1
88	559249.97	1303975.7	-	0.1
89	559262.58	1303980.59	-	0.1

полное наименование должности		инициалы, фамилия

ДОКУМЕНТ ПОДПИСАН
ЭЛЕКТРОННОЙ ПОДПИСЬЮ
Сертификат: 00BB056B7401CB38D2B3576ACDC8425108
Владелец: ФЕДЕРАЛЬНАЯ СЛУЖБА ГОСУДАРСТВЕННОЙ РЕГИСТРАЦИИ, КАДАСТРА И КАРТОГРАФИИ
Действителен: с 27.06.2023 по 19.09.2024

Земельный участок
вид объекта недвижимости

Лист № 119 раздела 3.2	Всего листов раздела 3.2: 375	Всего разделов: 7	Всего листов выписки: 1210

06.12.2023г. № КУВИ-001/2023-273313032	
Кадастровый номер:	47:01:0000000:4(Единое землепользование)

1	2	3	4	5
90	559272.29	1303985.08	-	0.1
91	559278.15	1303966.86	-	0.1
92	559270.16	1303963.16	-	0.1
93	559255.74	1303957.58	-	0.1
94	559305.65	1303800.67	-	0.1
95	559376.87	1303576.77	-	0.1
96	559423.74	1303429.43	-	0.1
97	559409.85	1303423.76	-	0.1
98	559481.38	1303285.36	-	0.1
99	559574.62	1303158.02	-	0.1
100	559585.78	1303168.05	-	0.1
101	559694.1	1303059.16	-	0.1
102	559774.44	1302996.19	-	0.1
103	559838.06	1302957.64	-	0.1
104	559861.97	1302943.16	-	0.1
105	559865.58	1302936.44	-	0.1
106	559869.92	1302923.28	-	0.1
107	559891.35	1302925.55	-	0.1
108	559901.76	1302926.35	-	0.1
109	559935.6	1302929	-	0.1
110	559949.02	1302923.04	-	0.1
111	559976.71	1302910.75	-	0.1
112	559927.84	1302906.32	-	0.1
113	560147.22	1302811.83	-	0.1
114	560140.6	1302782.57	-	0.1
115	560184.73	1302771.33	-	0.1
116	560327.92	1302741.93	-	0.1
117	560460.61	1302714.69	-	0.1
118	560483.76	1302709.93	-	0.1

полное наименование должности		инициалы, фамилия

ДОКУМЕНТ ПОДПИСАН
ЭЛЕКТРОННОЙ ПОДПИСЬЮ
Сертификат: 00BB056B7401CB38D2B3576ACDC8425108
Владелец: ФЕДЕРАЛЬНАЯ СЛУЖБА ГОСУДАРСТВЕННОЙ РЕГИСТРАЦИИ, КАДАСТРА И КАРТОГРАФИИ
Действителен: с 27.06.2023 по 19.09.2024

Земельный участок
вид объекта недвижимости

Лист № 120 раздела 3.2	Всего листов раздела 3.2: 375	Всего разделов: 7	Всего листов выписки: 1210

06.12.2023г. № КУВИ-001/2023-273313032	
Кадастровый номер:	47:01:0000000:4(Единое землепользование)

1	2	3	4	5
119	560679.91	1302669.66	-	0.1
120	560684.57	1302692.34	-	0.1
121	560727.1	1302682.48	-	0.1
122	561019.54	1302614.67	-	0.1
123	561159.56	1302582.2	-	0.1
124	561166.86	1302600.82	-	0.1
125	561208.52	1302579.97	-	0.1
126	561373.52	1302469.63	-	0.1
127	561624.65	1302301.67	-	0.1
128	561717.14	1302262.05	-	0.1
1	495715.52	1292224.17	-	-
2	495716.25	1292204.95	-	-
3	495682.81	1292192.14	-	-
4	495618.18	1292189.16	-	-
5	495618.83	1292206.44	-	-
6	495574.32	1292200.39	-	-
7	495400.44	1292176.76	-	-
8	495405.35	1292157.02	-	-
9	495220.8	1292114.09	-	-
10	495147.09	1292096.65	-	-
11	495143.66	1292107.55	-	-
12	494988.47	1292080.14	-	-
13	494743.43	1292017.81	-	-
14	494746.13	1292002.58	-	-
15	494734	1291999.82	-	-
16	494643.87	1291991.97	-	-
17	494523.11	1291981.46	-	-
18	494510.47	1291980.35	-	-
19	494484.47	1291978.08	-	-

ДОКУМЕНТ ПОДПИСАН
ЭЛЕКТРОННОЙ ПОДПИСЬЮ
Сертификат: 00BB056B7401CB38D2B3576ACDC8425108
Владелец: ФЕДЕРАЛЬНАЯ СЛУЖБА ГОСУДАРСТВЕННОЙ РЕГИСТРАЦИИ, КАДАСТРА И КАРТОГРАФИИ
Действителен: с 27.06.2023 по 19.09.2024

полное наименование должности		инициалы, фамилия

Земельный участок
вид объекта недвижимости

Лист № 121 раздела 3.2	Всего листов раздела 3.2: 375	Всего разделов: 7	Всего листов выписки: 1210

06.12.2023г. № КУВИ-001/2023-273313032	
Кадастровый номер:	47:01:0000000:4(Единое землепользование)

1	2	3	4	5
20	494328.35	1291997.16	-	-
21	494221.26	1292027.94	-	-
22	494099.15	1292087.61	-	-
23	494055.96	1292098.62	-	-
24	494038.2	1292103.15	-	-
25	494037.68	1292102.16	-	-
26	494028.39	1292084.38	-	-
27	494026.53	1292080.83	-	-
28	494011.71	1292052.46	-	-
29	493850.17	1292119.35	-	-
30	493643.97	1292180.84	-	-
31	493650.12	1292213.76	-	-
32	493650.86	1292217.71	-	-
33	493651.68	1292222.07	-	-
34	493604.21	1292239.16	-	-
35	493542.33	1292261.45	-	-
36	493515.26	1292269.73	-	-
37	493504.81	1292273.46	-	-
38	493459.83	1292286.68	-	-
39	493466.37	1292315.85	-	-
40	493682.45	1292275.36	-	-
41	493699.04	1292271.9	-	-
42	493719.77	1292266.76	-	-
43	493967.36	1292186.47	-	-
44	493993.44	1292174.84	-	-
45	494148.79	1292093.66	-	-
46	494222.05	1292060.27	-	-
47	494243.76	1292051.25	-	-
48	494258.1	1292045.81	-	-

полное наименование должности		инициалы, фамилия

ДОКУМЕНТ ПОДПИСАН
ЭЛЕКТРОННОЙ ПОДПИСЬЮ
Сертификат: 00BB056B7401CB38D2B3576ACDC8425108
Владелец: ФЕДЕРАЛЬНАЯ СЛУЖБА ГОСУДАРСТВЕННОЙ РЕГИСТРАЦИИ, КАДАСТРА И КАРТОГРАФИИ
Действителен: с 27.06.2023 по 19.09.2024

Земельный участок
вид объекта недвижимости

Лист № 122 раздела 3.2	Всего листов раздела 3.2: 375	Всего разделов: 7	Всего листов выписки: 1210

06.12.2023г. № КУВИ-001/2023-273313032	
Кадастровый номер:	47:01:0000000:4(Единое землепользование)

1	2	3	4	5
49	494284.29	1292038.19	-	-
50	494337.29	1292025.93	-	-
51	494376.97	1292019.02	-	-
52	494437.72	1292011.47	-	-
53	494477.21	1292008.45	-	-
54	494490.48	1292007.96	-	-
55	494496.59	1292007.73	-	-
56	494509.79	1292007.25	-	-
57	494538.44	1292007.17	-	-
58	494553.57	1292007.5	-	-
59	494588.37	1292009.21	-	-
60	494619.86	1292011.92	-	-
61	494642.67	1292014.57	-	-
62	494681.38	1292020.24	-	-
63	494745.32	1292032.56	-	-
64	494766.16	1292037.36	-	-
65	495143.82	1292126.71	-	-
66	495262.14	1292154.7	-	-
67	495343.07	1292173.81	-	-
68	495438.14	1292195.2	-	-
69	495458.79	1292199.21	-	-
70	495485.41	1292203.89	-	-
71	495517.76	1292208.5	-	-
72	495552.76	1292213.48	-	-
73	495578.96	1292216.32	-	-
74	495627.17	1292220.45	-	-
75	495670.09	1292222.97	-	-
76	495715.52	1292224.17	-	-
1	571635.18	1337395.65	-	1.5

полное наименование должности		инициалы, фамилия

ДОКУМЕНТ ПОДПИСАН
ЭЛЕКТРОННОЙ ПОДПИСЬЮ
Сертификат: 00BB056B7401CB38D2B3576ACDC8425108
Владелец: ФЕДЕРАЛЬНАЯ СЛУЖБА ГОСУДАРСТВЕННОЙ РЕГИСТРАЦИИ, КАДАСТРА И КАРТОГРАФИИ
Действителен: с 27.06.2023 по 19.09.2024

Земельный участок
вид объекта недвижимости

Лист № 123 раздела 3.2	Всего листов раздела 3.2: 375	Всего разделов: 7	Всего листов выписки: 1210

06.12.2023г. № КУВИ-001/2023-273313032	
Кадастровый номер:	47:01:0000000:4(Единое землепользование)

1	2	3	4	5
2	571635.13	1337405.65	-	1.5
3	571705.52	1337399.91	-	1.5
4	572036.24	1337341.47	-	1.5
5	572234.1	1337306.5	-	1.5
6	572232.37	1337296.65	-	1.5
7	572306.22	1337283.6	-	1.5
8	572375.96	1337271.28	-	1.5
9	572358.96	1337172.77	-	1.5
10	572116.05	1337215.66	-	1.5
11	572114.31	1337205.81	-	1.5
12	571994.62	1337226.96	-	1.5
13	572000.85	1337263.47	-	1.5
14	571954.55	1337271.74	-	1.5
15	571948.61	1337235.09	-	1.5
16	571688.38	1337281.08	-	1.5
17	571635.78	1337285.65	-	1.5
18	571635.72	1337295.65	-	1.5
19	571569.99	1337295.29	-	1.5
20	571465.54	1337277.57	-	1.5
21	571447.87	1337376	-	1.5
22	571561.29	1337395.25	-	1.5
23	571635.18	1337395.65	-	1.5
1	561588.11	1330382.83	-	-
2	561585.8	1330387.26	-	-
3	561673.13	1330432.86	-	-
4	561748.69	1330461.46	-	-
5	561819.54	1330481.33	-	-
6	561941.69	1330515.58	-	-
7	561945.99	1330497.26	-	-

ДОКУМЕНТ ПОДПИСАН
ЭЛЕКТРОННОЙ ПОДПИСЬЮ
Сертификат: 00BB056B7401CB38D2B3576ACDC8425108
Владелец: ФЕДЕРАЛЬНАЯ СЛУЖБА ГОСУДАРСТВЕННОЙ РЕГИСТРАЦИИ, КАДАСТРА И КАРТОГРАФИИ
Действителен: с 27.06.2023 по 19.09.2024

полное наименование должности		инициалы, фамилия

Земельный участок
вид объекта недвижимости

Лист № 124 раздела 3.2	Всего листов раздела 3.2: 375	Всего разделов: 7	Всего листов выписки: 1210

06.12.2023г. № КУВИ-001/2023-273313032	
Кадастровый номер:	47:01:0000000:4(Единое землепользование)

1	2	3	4	5
8	561963.78	1330502.35	-	-
9	562022.79	1330519.24	-	-
10	562011.71	1330560.65	-	-
11	562108.12	1330586.9	-	-
12	562105.49	1330596.55	-	-
13	562339.35	1330660.25	-	-
14	562539.7	1330714.82	-	-
15	562626.74	1330745.64	-	-
16	562722.13	1330793.88	-	-
17	562728.9	1330785.7	-	-
18	562738.56	1330771.01	-	-
19	562759.43	1330733.56	-	-
20	562743.4	1330725.57	-	-
21	562682.08	1330695	-	-
22	562654.14	1330681.08	-	-
23	562629.88	1330672.49	-	-
24	562576.59	1330653.62	-	-
25	562564.47	1330649.33	-	-
26	562552.63	1330645.67	-	-
27	562522.64	1330637.42	-	-
28	562425.59	1330611.11	-	-
29	562309.45	1330579.55	-	-
30	562196.62	1330548.82	-	-
31	562091.32	1330520.14	-	-
32	562017.46	1330500.03	-	-
33	561969.65	1330486.85	-	-
34	561953.27	1330482.33	-	-
35	561922.5	1330473.86	-	-
36	561846.91	1330452.66	-	-

ДОКУМЕНТ ПОДПИСАН
ЭЛЕКТРОННОЙ ПОДПИСЬЮ
Сертификат: 00BB056B7401CB38D2B3576ACDC8425108
Владелец: ФЕДЕРАЛЬНАЯ СЛУЖБА ГОСУДАРСТВЕННОЙ РЕГИСТРАЦИИ, КАДАСТРА И КАРТОГРАФИИ
Действителен: с 27.06.2023 по 19.09.2024

полное наименование должности		инициалы, фамилия

Земельный участок
вид объекта недвижимости

Лист № 125 раздела 3.2	Всего листов раздела 3.2: 375	Всего разделов: 7	Всего листов выписки: 1210

06.12.2023г. № КУВИ-001/2023-273313032	
Кадастровый номер:	47:01:0000000:4(Единое землепользование)

1	2	3	4	5
37	561769.82	1330431.04	-	-
38	561759.63	1330428.18	-	-
39	561687.48	1330400.87	-	-
40	561602	1330356.24	-	-
41	561588.11	1330382.83	-	-
1	562685.45	1330607.3	-	1.5
2	562578.7	1330569.93	-	1.5
3	562378.69	1330515.5	-	1.5
4	562144.91	1330451.82	-	1.5
5	562130.58	1330505.21	-	1.5
6	561983.35	1330471.73	-	1.5
7	561973.46	1330476.8	-	1.5
8	561957.54	1330473.59	-	1.5
9	561966.12	1330461.14	-	1.5
10	561865.68	1330436.08	-	1.5
11	561700.28	1330377.36	-	1.5
12	561646.37	1330346.83	-	1.5
13	561615.89	1330329.64	-	1.5
14	561602	1330356.24	-	1.5
15	561687.48	1330400.87	-	1.5
16	561759.63	1330428.18	-	1.5
17	561769.82	1330431.04	-	1.5
18	561846.91	1330452.66	-	1.5
19	561922.5	1330473.86	-	1.5
20	561953.27	1330482.33	-	1.5
21	561969.65	1330486.85	-	1.5
22	562017.46	1330500.03	-	1.5
23	562091.32	1330520.14	-	1.5
24	562196.62	1330548.82	-	1.5

ДОКУМЕНТ ПОДПИСАН
ЭЛЕКТРОННОЙ ПОДПИСЬЮ
Сертификат: 00BB056B7401CB38D2B3576ACDC8425108
Владелец: ФЕДЕРАЛЬНАЯ СЛУЖБА ГОСУДАРСТВЕННОЙ РЕГИСТРАЦИИ, КАДАСТРА И КАРТОГРАФИИ
Действителен: с 27.06.2023 по 19.09.2024

полное наименование должности		инициалы, фамилия

Земельный участок
вид объекта недвижимости

Лист № 126 раздела 3.2	Всего листов раздела 3.2: 375	Всего разделов: 7	Всего листов выписки: 1210

06.12.2023г. № КУВИ-001/2023-273313032	
Кадастровый номер:	47:01:0000000:4(Единое землепользование)

1	2	3	4	5
25	562309.45	1330579.55	-	1.5
26	562425.59	1330611.11	-	1.5
27	562522.64	1330637.42	-	1.5
28	562552.63	1330645.67	-	1.5
29	562564.47	1330649.33	-	1.5
30	562576.59	1330653.62	-	1.5
31	562629.88	1330672.49	-	1.5
32	562654.14	1330681.08	-	1.5
33	562682.08	1330695	-	1.5
34	562743.4	1330725.57	-	1.5
35	562759.43	1330733.56	-	1.5
36	562772.16	1330707.08	-	1.5
37	562780.45	1330674.5	-	1.5
38	562783.44	1330656.14	-	1.5
39	562685.45	1330607.3	-	1.5
1	556956.85	1329016.29	-	1.5
2	557194.53	1329098.53	-	1.5
3	557186.06	1329127.44	-	1.5
4	557143.32	1329112.58	-	1.5
5	557118.38	1329103.96	-	1.5
6	557052.7	1329081.25	-	1.5
7	556975.55	1329054.58	-	1.5
8	556965.31	1329051.04	-	1.5
9	556954.57	1329047.28	-	1.5
10	556936.08	1329040.81	-	1.5
11	556850.53	1329010.86	-	1.5
12	556838.52	1329006.66	-	1.5
13	556787.6	1328986.06	-	1.5
14	556760.99	1328975.25	-	1.5

ДОКУМЕНТ ПОДПИСАН
ЭЛЕКТРОННОЙ ПОДПИСЬЮ
Сертификат: 00BB056B7401CB38D2B3576ACDC8425108
Владелец: ФЕДЕРАЛЬНАЯ СЛУЖБА ГОСУДАРСТВЕННОЙ РЕГИСТРАЦИИ, КАДАСТРА И КАРТОГРАФИИ
Действителен: с 27.06.2023 по 19.09.2024

полное наименование должности		инициалы, фамилия

Земельный участок
вид объекта недвижимости

Лист № 127 раздела 3.2	Всего листов раздела 3.2: 375	Всего разделов: 7	Всего листов выписки: 1210

06.12.2023г. № КУВИ-001/2023-273313032	
Кадастровый номер:	47:01:0000000:4(Единое землепользование)

1	2	3	4	5
15	556746.68	1328967.57	-	1.5
16	556720.05	1328953.27	-	1.5
17	556701.18	1328943.13	-	1.5
18	556679.55	1328931.51	-	1.5
19	556619.79	1328899.42	-	1.5
20	556583.49	1328879.93	-	1.5
21	556549.26	1328861.55	-	1.5
22	556547.52	1328860.61	-	1.5
23	556530.7	1328849.44	-	1.5
24	556518.64	1328841.43	-	1.5
25	556442.61	1328789.09	-	1.5
26	556371.2	1328739.94	-	1.5
27	556305.08	1328694.43	-	1.5
28	556249.67	1328656.29	-	1.5
29	556203.78	1328624.7	-	1.5
30	556156.71	1328592.31	-	1.5
31	556094.41	1328549.42	-	1.5
32	556043.86	1328514.68	-	1.5
33	555972.18	1328465.43	-	1.5
34	555968.94	1328463.2	-	1.5
35	555986.33	1328438.73	-	1.5
36	555989.15	1328440.7	-	1.5
37	555995.37	1328444.96	-	1.5
38	556175.94	1328569.13	-	1.5
39	556229.52	1328629.43	-	1.5
40	556443.16	1328776.21	-	1.5
41	556531.78	1328823.62	-	1.5
42	556551.99	1328836.48	-	1.5
43	556570.78	1328848.43	-	1.5

ДОКУМЕНТ ПОДПИСАН
ЭЛЕКТРОННОЙ ПОДПИСЬЮ
Сертификат: 00BB056B7401CB38D2B3576ACDC8425108
Владелец: ФЕДЕРАЛЬНАЯ СЛУЖБА ГОСУДАРСТВЕННОЙ РЕГИСТРАЦИИ, КАДАСТРА И КАРТОГРАФИИ
Действителен: с 27.06.2023 по 19.09.2024

полное наименование должности		инициалы, фамилия

Земельный участок
вид объекта недвижимости

Лист № 128 раздела 3.2	Всего листов раздела 3.2: 375	Всего разделов: 7	Всего листов выписки: 1210

06.12.2023г. № КУВИ-001/2023-273313032	
Кадастровый номер:	47:01:0000000:4(Единое землепользование)

1	2	3	4	5
44	556709	1328936.4	-	1.5
45	556722.82	1328945.19	-	1.5
46	556727.34	1328946.99	-	1.5
47	556952.31	1329037.39	-	1.5
48	556971.68	1329042.66	-	1.5
49	556956.85	1329016.29	-	1.5
1	558332.01	1329991.96	-	1.5
2	558207.05	1329879.37	-	1.5
3	558193.94	1329853.64	-	1.5
4	558033.67	1329722.95	-	1.5
5	557948.11	1329644.4	-	1.5
6	557700.28	1329453.44	-	1.5
7	557634.7	1329368.21	-	1.5
8	557556.36	1329306.34	-	1.5
9	557494.19	1329257.21	-	1.5
10	557472.68	1329285.83	-	1.5
11	557457.27	1329273.25	-	1.5
12	557467.4	1329261.22	-	1.5
13	557458.63	1329254.06	-	1.5
14	557420.92	1329249.15	-	1.5
15	557387.48	1329221.51	-	1.5
16	557426.54	1329227.9	-	1.5
17	557402.92	1329208.64	-	1.5
18	557374.63	1329187.33	-	1.5
19	557309.66	1329144.65	-	1.5
20	557218.68	1329106.88	-	1.5
21	557194.53	1329098.53	-	1.5
22	557186.06	1329127.44	-	1.5
23	557203.79	1329133.78	-	1.5

ДОКУМЕНТ ПОДПИСАН
ЭЛЕКТРОННОЙ ПОДПИСЬЮ
Сертификат: 00BB056B7401CB38D2B3576ACDC8425108
Владелец: ФЕДЕРАЛЬНАЯ СЛУЖБА ГОСУДАРСТВЕННОЙ РЕГИСТРАЦИИ, КАДАСТРА И КАРТОГРАФИИ
Действителен: с 27.06.2023 по 19.09.2024

полное наименование должности		инициалы, фамилия

Земельный участок
вид объекта недвижимости

Лист № 129 раздела 3.2	Всего листов раздела 3.2: 375	Всего разделов: 7	Всего листов выписки: 1210

06.12.2023г. № КУВИ-001/2023-273313032	
Кадастровый номер:	47:01:0000000:4(Единое землепользование)

1	2	3	4	5
24	557224.38	1329141.76	-	1.5
25	557241.61	1329148.85	-	1.5
26	557260.88	1329156.88	-	1.5
27	557281.69	1329166.01	-	1.5
28	557297.18	1329173.81	-	1.5
29	557313.92	1329183.66	-	1.5
30	557335.99	1329197.85	-	1.5
31	557351.98	1329208.4	-	1.5
32	557365.4	1329217.86	-	1.5
33	557375.95	1329225.93	-	1.5
34	557378.65	1329228	-	1.5
35	557393.3	1329239.68	-	1.5
36	557400.99	1329245.91	-	1.5
37	557419.38	1329260.8	-	1.5
38	557456.37	1329290.93	-	1.5
39	557492.24	1329320.18	-	1.5
40	557565.96	1329380.29	-	1.5
41	557648.14	1329447.3	-	1.5
42	557705.69	1329494.23	-	1.5
43	557760.7	1329539.08	-	1.5
44	557836.65	1329601.01	-	1.5
45	557917.75	1329667.14	-	1.5
46	557990.82	1329726.72	-	1.5
47	558015.42	1329746.78	-	1.5
48	558143.05	1329850.85	-	1.5
49	558190.25	1329889.34	-	1.5
50	558280.52	1329962.94	-	1.5
51	558332.12	1330004.89	-	1.5
52	558341.47	1330012.49	-	1.5

ДОКУМЕНТ ПОДПИСАН
ЭЛЕКТРОННОЙ ПОДПИСЬЮ
Сертификат: 00BB056B7401CB38D2B3576ACDC8425108
Владелец: ФЕДЕРАЛЬНАЯ СЛУЖБА ГОСУДАРСТВЕННОЙ РЕГИСТРАЦИИ, КАДАСТРА И КАРТОГРАФИИ
Действителен: с 27.06.2023 по 19.09.2024

полное наименование должности		инициалы, фамилия

Земельный участок
вид объекта недвижимости

Лист № 130 раздела 3.2	Всего листов раздела 3.2: 375	Всего разделов: 7	Всего листов выписки: 1210

06.12.2023г. № КУВИ-001/2023-273313032	
Кадастровый номер:	47:01:0000000:4(Единое землепользование)

1	2	3	4	5
53	558341.18	1329999.9	-	1.5
54	558332.01	1329991.96	-	1.5
1	557271.37	1329170.09	-	1.5
2	557182.48	1329137.78	-	1.5
3	557186.06	1329127.44	-	1.5
4	557203.79	1329133.78	-	1.5
5	557224.38	1329141.76	-	1.5
6	557241.61	1329148.85	-	1.5
7	557260.88	1329156.88	-	1.5
8	557281.69	1329166.01	-	1.5
9	557297.18	1329173.81	-	1.5
10	557313.92	1329183.66	-	1.5
11	557335.99	1329197.85	-	1.5
12	557351.98	1329208.4	-	1.5
13	557365.4	1329217.86	-	1.5
14	557375.95	1329225.93	-	1.5
15	557378.65	1329228	-	1.5
16	557393.3	1329239.68	-	1.5
17	557400.99	1329245.91	-	1.5
18	557419.38	1329260.8	-	1.5
19	557456.37	1329290.93	-	1.5
20	557492.24	1329320.18	-	1.5
21	557565.96	1329380.29	-	1.5
22	557648.14	1329447.3	-	1.5
23	557705.69	1329494.23	-	1.5
24	557760.7	1329539.08	-	1.5
25	557836.65	1329601.01	-	1.5
26	557917.75	1329667.14	-	1.5
27	557990.82	1329726.72	-	1.5

ДОКУМЕНТ ПОДПИСАН
ЭЛЕКТРОННОЙ ПОДПИСЬЮ
Сертификат: 00BB056B7401CB38D2B3576ACDC8425108
Владелец: ФЕДЕРАЛЬНАЯ СЛУЖБА ГОСУДАРСТВЕННОЙ РЕГИСТРАЦИИ, КАДАСТРА И КАРТОГРАФИИ
Действителен: с 27.06.2023 по 19.09.2024

полное наименование должности		инициалы, фамилия

Земельный участок
вид объекта недвижимости

Лист № 131 раздела 3.2	Всего листов раздела 3.2: 375	Всего разделов: 7	Всего листов выписки: 1210

06.12.2023г. № КУВИ-001/2023-273313032	
Кадастровый номер:	47:01:0000000:4(Единое землепользование)

1	2	3	4	5
28	558015.42	1329746.78	-	1.5
29	558143.05	1329850.85	-	1.5
30	558190.25	1329889.34	-	1.5
31	558280.52	1329962.94	-	1.5
32	558332.12	1330004.89	-	1.5
33	558341.47	1330012.49	-	1.5
34	558342.43	1330025.58	-	1.5
35	558332.24	1330017.93	-	1.5
36	558332.25	1330024.51	-	1.5
37	558306.84	1330004.6	-	1.5
38	558297.91	1330014.74	-	1.5
39	558155.78	1329899.36	-	1.5
40	557995.75	1329769.45	-	1.5
41	557964.15	1329808.2	-	1.5
42	557798.18	1329672.87	-	1.5
43	557473.37	1329408.01	-	1.5
44	557498.65	1329377.01	-	1.5
45	557409.43	1329304.27	-	1.5
46	557392.68	1329250.93	-	1.5
47	557370.1	1329235.88	-	1.5
48	557271.37	1329170.09	-	1.5
1	556072.84	1328571	-	1.5
2	555988.5	1328513.04	-	1.5
3	555965.35	1328497.14	-	1.5
4	555964.78	1328483.08	-	1.5
5	555968.94	1328463.2	-	1.5
6	555972.18	1328465.43	-	1.5
7	556043.86	1328514.68	-	1.5
8	556094.41	1328549.42	-	1.5

ДОКУМЕНТ ПОДПИСАН
ЭЛЕКТРОННОЙ ПОДПИСЬЮ
Сертификат: 00BB056B7401CB38D2B3576ACDC8425108
Владелец: ФЕДЕРАЛЬНАЯ СЛУЖБА ГОСУДАРСТВЕННОЙ РЕГИСТРАЦИИ, КАДАСТРА И КАРТОГРАФИИ
Действителен: с 27.06.2023 по 19.09.2024

полное наименование должности		инициалы, фамилия

Земельный участок
вид объекта недвижимости

Лист № 132 раздела 3.2	Всего листов раздела 3.2: 375	Всего разделов: 7	Всего листов выписки: 1210

06.12.2023г. № КУВИ-001/2023-273313032	
Кадастровый номер:	47:01:0000000:4(Единое землепользование)

1	2	3	4	5
9	556156.71	1328592.31	-	1.5
10	556203.78	1328624.7	-	1.5
11	556249.67	1328656.29	-	1.5
12	556305.08	1328694.43	-	1.5
13	556371.2	1328739.94	-	1.5
14	556442.61	1328789.09	-	1.5
15	556518.64	1328841.43	-	1.5
16	556530.7	1328849.44	-	1.5
17	556547.52	1328860.61	-	1.5
18	556549.26	1328861.55	-	1.5
19	556583.49	1328879.93	-	1.5
20	556619.79	1328899.42	-	1.5
21	556679.55	1328931.51	-	1.5
22	556701.18	1328943.13	-	1.5
23	556720.05	1328953.27	-	1.5
24	556746.68	1328967.57	-	1.5
25	556760.99	1328975.25	-	1.5
26	556787.6	1328986.06	-	1.5
27	556838.52	1329006.66	-	1.5
28	556850.53	1329010.86	-	1.5
29	556936.08	1329040.81	-	1.5
30	556954.57	1329047.28	-	1.5
31	556965.31	1329051.04	-	1.5
32	556975.55	1329054.58	-	1.5
33	557052.7	1329081.25	-	1.5
34	557118.38	1329103.96	-	1.5
35	557143.32	1329112.58	-	1.5
36	557186.06	1329127.44	-	1.5
37	557182.48	1329137.78	-	1.5

полное наименование должности		инициалы, фамилия

ДОКУМЕНТ ПОДПИСАН
ЭЛЕКТРОННОЙ ПОДПИСЬЮ
Сертификат: 00BB056B7401CB38D2B3576ACDC8425108
Владелец: ФЕДЕРАЛЬНАЯ СЛУЖБА ГОСУДАРСТВЕННОЙ РЕГИСТРАЦИИ, КАДАСТРА И КАРТОГРАФИИ
Действителен: с 27.06.2023 по 19.09.2024

Земельный участок
вид объекта недвижимости

Лист № 133 раздела 3.2	Всего листов раздела 3.2: 375	Всего разделов: 7	Всего листов выписки: 1210

06.12.2023г. № КУВИ-001/2023-273313032	
Кадастровый номер:	47:01:0000000:4(Единое землепользование)

1	2	3	4	5
38	557178.1	1329136.19	-	1.5
39	557115.91	1329116.14	-	1.5
40	557020.48	1329100.6	-	1.5
41	556978.66	1329064.15	-	1.5
42	556957.2	1329058.82	-	1.5
43	556966.32	1329083.02	-	1.5
44	556905.52	1329061.84	-	1.5
45	556911.22	1329044.86	-	1.5
46	556894.37	1329039.12	-	1.5
47	556888.41	1329056.51	-	1.5
48	556747.21	1329001.91	-	1.5
49	556695.71	1328974.24	-	1.5
50	556676.84	1328964.11	-	1.5
51	556671.18	1328961.07	-	1.5
52	556584.87	1328914.72	-	1.5
53	556532.11	1328886.38	-	1.5
54	556520.94	1328878.81	-	1.5
55	556502.75	1328866.47	-	1.5
56	556460.85	1328838.06	-	1.5
57	556313	1328736.3	-	1.5
58	556072.84	1328571	-	1.5
1	553304.75	1323815.3	-	1.5
2	553320.4	1323885.94	-	1.5
3	553365.08	1324083.81	-	1.5
4	553390.46	1324196.19	-	1.5
5	553370.95	1324200.59	-	1.5
6	553398.5	1324322.62	-	1.5
7	553418.01	1324318.21	-	1.5
8	553483.19	1324670.02	-	1.5

ДОКУМЕНТ ПОДПИСАН
ЭЛЕКТРОННОЙ ПОДПИСЬЮ
Сертификат: 00BB056B7401CB38D2B3576ACDC8425108
Владелец: ФЕДЕРАЛЬНАЯ СЛУЖБА ГОСУДАРСТВЕННОЙ РЕГИСТРАЦИИ, КАДАСТРА И КАРТОГРАФИИ
Действителен: с 27.06.2023 по 19.09.2024

полное наименование должности		инициалы, фамилия

Земельный участок
вид объекта недвижимости

Лист № 134 раздела 3.2	Всего листов раздела 3.2: 375	Всего разделов: 7	Всего листов выписки: 1210

06.12.2023г. № КУВИ-001/2023-273313032	
Кадастровый номер:	47:01:0000000:4(Единое землепользование)

1	2	3	4	5
9	553494.12	1324729.01	-	1.5
10	553538.17	1324966.81	-	1.5
11	553518.47	1324970.25	-	1.5
12	553526.39	1325015.71	-	1.5
13	553544.76	1325089.91	-	1.5
14	553569.39	1325155.98	-	1.5
15	553576.27	1325169.3	-	1.5
16	553608.97	1325232.59	-	1.5
17	553693.87	1325341.15	-	1.5
18	553707.33	1325326.36	-	1.5
19	553790.25	1325401.82	-	1.5
20	553896.92	1325478.33	-	1.5
21	553966.2	1325536.63	-	1.5
22	554013.94	1325592.85	-	1.5
23	554073.6	1325676.24	-	1.5
24	554154.56	1325763.26	-	1.5
25	554219.23	1325808.83	-	1.5
26	554283.19	1325849.04	-	1.5
27	554407.45	1325893.71	-	1.5
28	554545.18	1325926.78	-	1.5
29	554626.67	1325953.92	-	1.5
30	554716.9	1326001.68	-	1.5
31	554760.23	1326032.51	-	1.5
32	554866.97	1326131.93	-	1.5
33	554904.67	1326175.78	-	1.5
34	554963.78	1326345.09	-	1.5
35	554975.21	1326378.93	-	1.5
36	554993.09	1326431.8	-	1.5
37	555039.44	1326576.04	-	1.5

ДОКУМЕНТ ПОДПИСАН
ЭЛЕКТРОННОЙ ПОДПИСЬЮ
Сертификат: 00BB056B7401CB38D2B3576ACDC8425108
Владелец: ФЕДЕРАЛЬНАЯ СЛУЖБА ГОСУДАРСТВЕННОЙ РЕГИСТРАЦИИ, КАДАСТРА И КАРТОГРАФИИ
Действителен: с 27.06.2023 по 19.09.2024

полное наименование должности		инициалы, фамилия

Земельный участок
вид объекта недвижимости

Лист № 135 раздела 3.2	Всего листов раздела 3.2: 375	Всего разделов: 7	Всего листов выписки: 1210

06.12.2023г. № КУВИ-001/2023-273313032	
Кадастровый номер:	47:01:0000000:4(Единое землепользование)

1	2	3	4	5
38	555051.09	1326634.32	-	1.5
39	555052.24	1326689.71	-	1.5
40	555054.14	1326780.69	-	1.5
41	555049.82	1326839.93	-	1.5
42	555046.19	1326889.79	-	1.5
43	555028.36	1327134.94	-	1.5
44	555026.17	1327165.15	-	1.5
45	555017.76	1327280.73	-	1.5
46	555007.58	1327427.15	-	1.5
47	555006.91	1327436.86	-	1.5
48	555010	1327499.47	-	1.5
49	555013.35	1327567.49	-	1.5
50	555036.73	1327666	-	1.5
51	555053.28	1327711.28	-	1.5
52	555060.44	1327725.49	-	1.5
53	555096.46	1327797.04	-	1.5
54	555184.48	1327910.97	-	1.5
55	555258.26	1327977.49	-	1.5
56	555444.49	1328132.15	-	1.5
57	555530.91	1328197.98	-	1.5
58	555791.12	1328377.17	-	1.5
59	555835.58	1328407.79	-	1.5
60	555960.65	1328493.9	-	1.5
61	555961.6	1328494.56	-	1.5
62	555965.35	1328497.14	-	1.5
63	555964.78	1328483.08	-	1.5
64	555968.94	1328463.2	-	1.5
65	555986.33	1328438.73	-	1.5
66	555983.4	1328436.71	-	1.5

полное наименование должности		инициалы, фамилия

ДОКУМЕНТ ПОДПИСАН
ЭЛЕКТРОННОЙ ПОДПИСЬЮ
Сертификат: 00BB056B7401CB38D2B3576ACDC8425108
Владелец: ФЕДЕРАЛЬНАЯ СЛУЖБА ГОСУДАРСТВЕННОЙ РЕГИСТРАЦИИ, КАДАСТРА И КАРТОГРАФИИ
Действителен: с 27.06.2023 по 19.09.2024

Земельный участок
вид объекта недвижимости

Лист № 136 раздела 3.2	Всего листов раздела 3.2: 375	Всего разделов: 7	Всего листов выписки: 1210

06.12.2023г. № КУВИ-001/2023-273313032	
Кадастровый номер:	47:01:0000000:4(Единое землепользование)

1	2	3	4	5
67	555824.83	1328327.53	-	1.5
68	555780.38	1328296.92	-	1.5
69	555566.13	1328149.38	-	1.5
70	555481.85	1328085.19	-	1.5
71	555297.54	1327932.11	-	1.5
72	555228.66	1327870.01	-	1.5
73	555147.46	1327764.92	-	1.5
74	555114.16	1327698.78	-	1.5
75	555108.44	1327687.4	-	1.5
76	555094.29	1327648.72	-	1.5
77	555073.01	1327559.01	-	1.5
78	555066.99	1327437.02	-	1.5
79	555070.67	1327384.33	-	1.5
80	555077.6	1327285.07	-	1.5
81	555080.02	1327251.87	-	1.5
82	555106.03	1326894.26	-	1.5
83	555109.67	1326844.28	-	1.5
84	555114.18	1326782.25	-	1.5
85	555112.35	1326694.05	-	1.5
86	555110.97	1326627.76	-	1.5
87	555097.6	1326560.94	-	1.5
88	555036.08	1326373.09	-	1.5
89	555020.62	1326325.88	-	1.5
90	554963.3	1326161.62	-	1.5
91	554958.97	1326149.36	-	1.5
92	554909.32	1326089.41	-	1.5
93	554798.01	1325985.75	-	1.5
94	554748.46	1325950.5	-	1.5
95	554650.35	1325898.56	-	1.5

ДОКУМЕНТ ПОДПИСАН
ЭЛЕКТРОННОЙ ПОДПИСЬЮ
Сертификат: 00BB056B7401CB38D2B3576ACDC8425108
Владелец: ФЕДЕРАЛЬНАЯ СЛУЖБА ГОСУДАРСТВЕННОЙ РЕГИСТРАЦИИ, КАДАСТРА И КАРТОГРАФИИ
Действителен: с 27.06.2023 по 19.09.2024

полное наименование должности		инициалы, фамилия

Земельный участок
вид объекта недвижимости

Лист № 137 раздела 3.2	Всего листов раздела 3.2: 375	Всего разделов: 7	Всего листов выписки: 1210

06.12.2023г. № КУВИ-001/2023-273313032	
Кадастровый номер:	47:01:0000000:4(Единое землепользование)

1	2	3	4	5
96	554561.7	1325869.04	-	1.5
97	554424.65	1325836.13	-	1.5
98	554309.61	1325794.78	-	1.5
99	554251.16	1325758.03	-	1.5
100	554195.86	1325719.56	-	1.5
101	554120.16	1325638.2	-	1.5
102	554061.28	1325555.91	-	1.5
103	554008.68	1325493.96	-	1.5
104	553933.78	1325430.93	-	1.5
105	553828.05	1325355.1	-	1.5
106	553752.1	1325285.97	-	1.5
107	553719.18	1325213.37	-	1.5
108	553640.46	1325060.33	-	1.5
109	553629.94	1325012.28	-	1.5
110	553616.98	1324953.08	-	1.5
111	553597.28	1324956.51	-	1.5
112	553538.53	1324631.16	-	1.5
113	553491.98	1324373.37	-	1.5
114	553511.48	1324368.96	-	1.5
115	553487.23	1324261.57	-	1.5
116	553467.73	1324265.98	-	1.5
117	553457.45	1324220.46	-	1.5
118	553437.62	1324132.67	-	1.5
119	553406.79	1323996.1	-	1.5
120	553354.98	1323766.67	-	1.5
121	553325.78	1323773.35	-	1.5
122	553296.81	1323779.47	-	1.5
1	553304.75	1323815.3	-	1.5
1	558346.36	1330028.52	-	1.5

ДОКУМЕНТ ПОДПИСАН
ЭЛЕКТРОННОЙ ПОДПИСЬЮ
Сертификат: 00BB056B7401CB38D2B3576ACDC8425108
Владелец: ФЕДЕРАЛЬНАЯ СЛУЖБА ГОСУДАРСТВЕННОЙ РЕГИСТРАЦИИ, КАДАСТРА И КАРТОГРАФИИ
Действителен: с 27.06.2023 по 19.09.2024

полное наименование должности		инициалы, фамилия

Земельный участок
вид объекта недвижимости

Лист № 138 раздела 3.2	Всего листов раздела 3.2: 375	Всего разделов: 7	Всего листов выписки: 1210

06.12.2023г. № КУВИ-001/2023-273313032	
Кадастровый номер:	47:01:0000000:4(Единое землепользование)

1	2	3	4	5
2	558346.28	1330035.77	-	1.5
3	558377.64	1330058.31	-	1.5
4	558418.34	1330089.75	-	1.5
5	558536.49	1330158.72	-	1.5
6	558558.02	1330181	-	1.5
7	558598.35	1330197.79	-	1.5
8	558650.04	1330219.32	-	1.5
9	558677.35	1330226.96	-	1.5
10	558688.23	1330230.01	-	1.5
11	558724.89	1330226.36	-	1.5
12	558766.65	1330231.23	-	1.5
13	558789.94	1330241.26	-	1.5
14	558811.46	1330257.74	-	1.5
15	558912.11	1330272.48	-	1.5
16	559058.84	1330282.97	-	1.5
17	559211.69	1330293.69	-	1.5
18	559350.78	1330294.54	-	1.5
19	559463.56	1330279.56	-	1.5
20	559557.84	1330255.83	-	1.5
21	559626.68	1330231.62	-	1.5
22	559746.1	1330173.99	-	1.5
23	559911.87	1330063.6	-	1.5
24	560086.27	1329943.58	-	1.5
25	560140.76	1329909.01	-	1.5
26	560219.12	1329872.18	-	1.5
27	560284.45	1329852.02	-	1.5
28	560412.17	1329830.54	-	1.5
29	560509.59	1329824.75	-	1.5
30	560605.97	1329834.82	-	1.5

ДОКУМЕНТ ПОДПИСАН
ЭЛЕКТРОННОЙ ПОДПИСЬЮ
Сертификат: 00BB056B7401CB38D2B3576ACDC8425108
Владелец: ФЕДЕРАЛЬНАЯ СЛУЖБА ГОСУДАРСТВЕННОЙ РЕГИСТРАЦИИ, КАДАСТРА И КАРТОГРАФИИ
Действителен: с 27.06.2023 по 19.09.2024

полное наименование должности		инициалы, фамилия

Земельный участок
вид объекта недвижимости

Лист № 139 раздела 3.2	Всего листов раздела 3.2: 375	Всего разделов: 7	Всего листов выписки: 1210

06.12.2023г. № КУВИ-001/2023-273313032	
Кадастровый номер:	47:01:0000000:4(Единое землепользование)

1	2	3	4	5
31	560701.99	1329862.52	-	1.5
32	560792.65	1329906.94	-	1.5
33	561100.86	1330092.12	-	1.5
34	561367.88	1330252.63	-	1.5
35	561511.18	1330338.76	-	1.5
36	561588.11	1330382.83	-	1.5
37	561602	1330356.24	-	1.5
38	561615.89	1330329.64	-	1.5
39	561602.87	1330322.18	-	1.5
40	561542.02	1330287.3	-	1.5
41	561445.79	1330229.45	-	1.5
42	561131.76	1330040.7	-	1.5
43	560821.35	1329854.19	-	1.5
44	560725.57	1329807.26	-	1.5
45	560616.95	1329775.64	-	1.5
46	560510.93	1329764.57	-	1.5
47	560405.39	1329770.84	-	1.5
48	560270.57	1329793.52	-	1.5
49	560197.4	1329816.09	-	1.5
50	560111.82	1329856.32	-	1.5
51	560053.19	1329893.52	-	1.5
52	559877.77	1330014.24	-	1.5
53	559717.02	1330121.41	-	1.5
54	559603.62	1330176.12	-	1.5
55	559540.52	1330198.31	-	1.5
56	559452.24	1330220.54	-	1.5
57	559346.84	1330234.54	-	1.5
58	559223.8	1330234.39	-	1.5
59	559099.26	1330225.66	-	1.5

ДОКУМЕНТ ПОДПИСАН
ЭЛЕКТРОННОЙ ПОДПИСЬЮ
Сертификат: 00BB056B7401CB38D2B3576ACDC8425108
Владелец: ФЕДЕРАЛЬНАЯ СЛУЖБА ГОСУДАРСТВЕННОЙ РЕГИСТРАЦИИ, КАДАСТРА И КАРТОГРАФИИ
Действителен: с 27.06.2023 по 19.09.2024

полное наименование должности		инициалы, фамилия

Земельный участок
вид объекта недвижимости

Лист № 140 раздела 3.2	Всего листов раздела 3.2: 375	Всего разделов: 7	Всего листов выписки: 1210

06.12.2023г. № КУВИ-001/2023-273313032	
Кадастровый номер:	47:01:0000000:4(Единое землепользование)

1	2	3	4	5
60	558918.61	1330212.8	-	1.5
61	558893.03	1330209.05	-	1.5
62	558774.2	1330191.64	-	1.5
63	558669.74	1330162.52	-	1.5
64	558550.31	1330112.8	-	1.5
65	558444.88	1330051.95	-	1.5
66	558350.36	1329981.16	-	1.5
67	558350.99	1330008.41	-	1.5
68	558341.18	1329999.9	-	1.5
69	558341.47	1330012.49	-	1.5
70	558342.43	1330025.58	-	1.5
71	558346.36	1330028.52	-	1.5
1	562728.14	1330796.92	-	1.5
2	562824.28	1330862.94	-	1.5
3	562880.98	1330911.54	-	1.5
4	562925.78	1330958.93	-	1.5
5	562954.74	1330931.44	-	1.5
6	562979.71	1330957.74	-	1.5
7	563034.44	1331028.53	-	1.5
8	563065.41	1331072.48	-	1.5
9	563278.15	1331379.5	-	1.5
10	563330.52	1331447.08	-	1.5
11	563399.23	1331524.94	-	1.5
12	563472.34	1331597.42	-	1.5
13	563511.41	1331632.43	-	1.5
14	563614.03	1331713.98	-	1.5
15	563811.89	1331852.52	-	1.5
16	563894.38	1331921.79	-	1.5
17	563948.12	1331978.79	-	1.5

ДОКУМЕНТ ПОДПИСАН
ЭЛЕКТРОННОЙ ПОДПИСЬЮ
Сертификат: 00BB056B7401CB38D2B3576ACDC8425108
Владелец: ФЕДЕРАЛЬНАЯ СЛУЖБА ГОСУДАРСТВЕННОЙ РЕГИСТРАЦИИ, КАДАСТРА И КАРТОГРАФИИ
Действителен: с 27.06.2023 по 19.09.2024

полное наименование должности		инициалы, фамилия

Земельный участок
вид объекта недвижимости

Лист № 141 раздела 3.2	Всего листов раздела 3.2: 375	Всего разделов: 7	Всего листов выписки: 1210

06.12.2023г. № КУВИ-001/2023-273313032	
Кадастровый номер:	47:01:0000000:4(Единое землепользование)

1	2	3	4	5
18	564006.37	1332053.32	-	1.5
19	564075.26	1332137.4	-	1.5
20	564100.77	1332168.54	-	1.5
21	564086.15	1332182.18	-	1.5
22	564137.93	1332232.63	-	1.5
23	564230.7	1332323.01	-	1.5
24	564244.5	1332308.54	-	1.5
25	564314.28	1332378.99	-	1.5
26	564361.91	1332441.96	-	1.5
27	564391.54	1332495.36	-	1.5
28	564403.06	1332516.12	-	1.5
29	564426.87	1332577.55	-	1.5
30	564438.46	1332618.47	-	1.5
31	564459.85	1332716.77	-	1.5
32	564485.06	1332808.77	-	1.5
33	564513.73	1332872.26	-	1.5
34	564495.5	1332880.49	-	1.5
35	564525.01	1332924.97	-	1.5
36	564552.71	1332966.74	-	1.5
37	564553.82	1332968.41	-	1.5
38	564558.15	1332974.93	-	1.5
39	564572.98	1332961.51	-	1.5
40	564579.16	1332967.07	-	1.5
41	564692.36	1333068.92	-	1.5
42	564682.46	1333087.02	-	1.5
43	564732.11	1333114.25	-	1.5
44	564770.12	1333135.11	-	1.5
45	564778.5	1333116.95	-	1.5
46	564890.36	1333168.54	-	1.5

ДОКУМЕНТ ПОДПИСАН
ЭЛЕКТРОННОЙ ПОДПИСЬЮ
Сертификат: 00BB056B7401CB38D2B3576ACDC8425108
Владелец: ФЕДЕРАЛЬНАЯ СЛУЖБА ГОСУДАРСТВЕННОЙ РЕГИСТРАЦИИ, КАДАСТРА И КАРТОГРАФИИ
Действителен: с 27.06.2023 по 19.09.2024

полное наименование должности		инициалы, фамилия

Земельный участок
вид объекта недвижимости

Лист № 142 раздела 3.2	Всего листов раздела 3.2: 375	Всего разделов: 7	Всего листов выписки: 1210

06.12.2023г. № КУВИ-001/2023-273313032	
Кадастровый номер:	47:01:0000000:4(Единое землепользование)

1	2	3	4	5
47	564987.69	1333224.83	-	1.5
48	565042.13	1333256.32	-	1.5
49	565062.38	1333252.85	-	1.5
50	565175.32	1333341.27	-	1.5
51	565271.61	1333419.8	-	1.5
52	565271.38	1333437.7	-	1.5
53	565319.47	1333473.15	-	1.5
54	565398.97	1333531.75	-	1.5
55	565525.03	1333605.5	-	1.5
56	565606.13	1333651.6	-	1.5
57	565596.24	1333668.99	-	1.5
58	565681.14	1333720.29	-	1.5
59	565692.92	1333704.13	-	1.5
60	565785.94	1333771.95	-	1.5
61	565871.83	1333840.75	-	1.5
62	565971.58	1333917.94	-	1.5
63	565991.44	1333920.68	-	1.5
64	566078.21	1333984.16	-	1.5
65	566078.52	1334021.36	-	1.5
66	566252.98	1334147.08	-	1.5
67	566602.94	1334399.27	-	1.5
68	566652.26	1334434.81	-	1.5
69	566663.95	1334418.59	-	1.5
70	566872.11	1334568.59	-	1.5
71	567052.44	1334698.59	-	1.5
72	567099.59	1334732.39	-	1.5
73	567235.85	1334830.06	-	1.5
74	567428.32	1334934.48	-	1.5
75	567561.71	1334975.66	-	1.5

ДОКУМЕНТ ПОДПИСАН
ЭЛЕКТРОННОЙ ПОДПИСЬЮ
Сертификат: 00BB056B7401CB38D2B3576ACDC8425108
Владелец: ФЕДЕРАЛЬНАЯ СЛУЖБА ГОСУДАРСТВЕННОЙ РЕГИСТРАЦИИ, КАДАСТРА И КАРТОГРАФИИ
Действителен: с 27.06.2023 по 19.09.2024

полное наименование должности		инициалы, фамилия

Земельный участок
вид объекта недвижимости

Лист № 143 раздела 3.2	Всего листов раздела 3.2: 375	Всего разделов: 7	Всего листов выписки: 1210

06.12.2023г. № КУВИ-001/2023-273313032	
Кадастровый номер:	47:01:0000000:4(Единое землепользование)

1	2	3	4	5
76	567709.01	1334997.19	-	1.5
77	567857.51	1335010.21	-	1.5
78	567978.39	1335036.98	-	1.5
79	568061.55	1335066.86	-	1.5
80	568153.8	1335111.98	-	1.5
81	568267.61	1335188.86	-	1.5
82	568384.73	1335284.8	-	1.5
83	568460.37	1335346.76	-	1.5
84	568502.72	1335377.59	-	1.5
85	568545.07	1335408.43	-	1.5
86	568594.85	1335438.53	-	1.5
87	568701.53	1335499.69	-	1.5
88	568739.59	1335532.34	-	1.5
89	568785.14	1335571.42	-	1.5
90	568814.48	1335596.59	-	1.5
91	568889.62	1335679.99	-	1.5
92	568895.89	1335686.95	-	1.5
93	568987.38	1335772.7	-	1.5
94	569254.6	1335993.05	-	1.5
95	569311.05	1336036.34	-	1.5
96	569399.81	1336093.66	-	1.5
97	569483.58	1336138.14	-	1.5
98	569759.74	1336277.44	-	1.5
99	569839.7	1336318.41	-	1.5
100	569897.4	1336359.99	-	1.5
101	569992.64	1336430.9	-	1.5
102	570090.25	1336517.55	-	1.5
103	570200.18	1336626.59	-	1.5
104	570186.31	1336640.57	-	1.5

ДОКУМЕНТ ПОДПИСАН
ЭЛЕКТРОННОЙ ПОДПИСЬЮ
Сертификат: 00BB056B7401CB38D2B3576ACDC8425108
Владелец: ФЕДЕРАЛЬНАЯ СЛУЖБА ГОСУДАРСТВЕННОЙ РЕГИСТРАЦИИ, КАДАСТРА И КАРТОГРАФИИ
Действителен: с 27.06.2023 по 19.09.2024

полное наименование должности		инициалы, фамилия

Земельный участок
вид объекта недвижимости

Лист № 144 раздела 3.2	Всего листов раздела 3.2: 375	Всего разделов: 7	Всего листов выписки: 1210

06.12.2023г. № КУВИ-001/2023-273313032	
Кадастровый номер:	47:01:0000000:4(Единое землепользование)

1	2	3	4	5
105	570281.02	1336734.18	-	1.5
106	570442.28	1336894.07	-	1.5
107	570456.37	1336879.87	-	1.5
108	570562.66	1336985.34	-	1.5
109	570680.06	1337091.27	-	1.5
110	570828.95	1337184.05	-	1.5
111	570855.28	1337195.54	-	1.5
112	570909.68	1337219.29	-	1.5
113	570979.34	1337241.57	-	1.5
114	571018.23	1337253.36	-	1.5
115	571085.73	1337269.46	-	1.5
116	571191.48	1337294.72	-	1.5
117	571186.83	1337314.18	-	1.5
118	571308.9	1337343.35	-	1.5
119	571439.28	1337374.55	-	1.5
120	571447.87	1337376	-	1.5
121	571465.54	1337277.57	-	1.5
122	571459.3	1337276.51	-	1.5
123	571423.18	1337267.88	-	1.5
124	571210.07	1337216.91	-	1.5
125	571205.42	1337236.36	-	1.5
126	571126.44	1337217.49	-	1.5
127	571026.33	1337193.61	-	1.5
128	570923.48	1337159.85	-	1.5
129	570837.57	1337118.89	-	1.5
130	570715.28	1337043.46	-	1.5
131	570643.32	1336981.91	-	1.5
132	570498.1	1336837.81	-	1.5
133	570512.19	1336823.62	-	1.5

ДОКУМЕНТ ПОДПИСАН
ЭЛЕКТРОННОЙ ПОДПИСЬЮ
Сертификат: 00BB056B7401CB38D2B3576ACDC8425108
Владелец: ФЕДЕРАЛЬНАЯ СЛУЖБА ГОСУДАРСТВЕННОЙ РЕГИСТРАЦИИ, КАДАСТРА И КАРТОГРАФИИ
Действителен: с 27.06.2023 по 19.09.2024

полное наименование должности		инициалы, фамилия

Земельный участок
вид объекта недвижимости

Лист № 145 раздела 3.2	Всего листов раздела 3.2: 375	Всего разделов: 7	Всего листов выписки: 1210

06.12.2023г. № КУВИ-001/2023-273313032	
Кадастровый номер:	47:01:0000000:4(Единое землепользование)

1	2	3	4	5
134	570370.02	1336682.74	-	1.5
135	570356.05	1336696.83	-	1.5
136	570131.33	1336473.79	-	1.5
137	570030.54	1336384.32	-	1.5
138	569932.86	1336311.59	-	1.5
139	569871.1	1336267.07	-	1.5
140	569786.92	1336223.96	-	1.5
141	569510.62	1336084.58	-	1.5
142	569430.41	1336042	-	1.5
143	569345.63	1335987.26	-	1.5
144	569291.96	1335946.09	-	1.5
145	569027	1335727.6	-	1.5
146	568940.47	1335646.79	-	1.5
147	568889.48	1335590.2	-	1.5
148	568856.48	1335553.57	-	1.5
149	568757.7	1335468.83	-	1.5
150	568737.09	1335451.15	-	1.5
151	568624.99	1335386.65	-	1.5
152	568566.53	1335351.29	-	1.5
153	568497.41	1335299.54	-	1.5
154	568472.18	1335278.88	-	1.5
155	568303.23	1335140.52	-	1.5
156	568183.92	1335059.92	-	1.5
157	568084.95	1335011.52	-	1.5
158	567995.09	1334979.22	-	1.5
159	567866.65	1334950.78	-	1.5
160	567717.69	1334937.83	-	1.5
161	567574.97	1334916.96	-	1.5
162	567451.7	1334878.9	-	1.5

ДОКУМЕНТ ПОДПИСАН
ЭЛЕКТРОННОЙ ПОДПИСЬЮ
Сертификат: 00BB056B7401CB38D2B3576ACDC8425108
Владелец: ФЕДЕРАЛЬНАЯ СЛУЖБА ГОСУДАРСТВЕННОЙ РЕГИСТРАЦИИ, КАДАСТРА И КАРТОГРАФИИ
Действителен: с 27.06.2023 по 19.09.2024

полное наименование должности		инициалы, фамилия

Земельный участок
вид объекта недвижимости

Лист № 146 раздела 3.2	Всего листов раздела 3.2: 375	Всего разделов: 7	Всего листов выписки: 1210

06.12.2023г. № КУВИ-001/2023-273313032	
Кадастровый номер:	47:01:0000000:4(Единое землепользование)

1	2	3	4	5
163	567269.42	1334780.02	-	1.5
164	567229.22	1334751.27	-	1.5
165	567087.4	1334649.83	-	1.5
166	566845.5	1334475.46	-	1.5
167	566699.03	1334369.91	-	1.5
168	566716.57	1334345.57	-	1.5
169	566215.41	1333984.42	-	1.5
170	566043.28	1333859.6	-	1.5
171	565912.83	1333758.28	-	1.5
172	565894.08	1333781.7	-	1.5
173	565822.38	1333724.27	-	1.5
174	565722.78	1333653.41	-	1.5
175	565691.22	1333630.96	-	1.5
176	565555.01	1333553.52	-	1.5
177	565431.63	1333481.35	-	1.5
178	565343.07	1333418.01	-	1.5
179	565323.02	1333402.08	-	1.5
180	565293.43	1333378.59	-	1.5
181	565203.02	1333305.8	-	1.5
182	565105.82	1333228.59	-	1.5
183	565072.6	1333204.27	-	1.5
184	565063.63	1333197.7	-	1.5
185	564917.76	1333115.1	-	1.5
186	564792.58	1333057.37	-	1.5
187	564772.57	1333046.2	-	1.5
188	564728.92	1333021.83	-	1.5
189	564661.86	1332970.3	-	1.5
190	564612.29	1332915.53	-	1.5
191	564580.38	1332868.51	-	1.5

полное наименование должности		инициалы, фамилия

ДОКУМЕНТ ПОДПИСАН
ЭЛЕКТРОННОЙ ПОДПИСЬЮ
Сертификат: 00BB056B7401CB38D2B3576ACDC8425108
Владелец: ФЕДЕРАЛЬНАЯ СЛУЖБА ГОСУДАРСТВЕННОЙ РЕГИСТРАЦИИ, КАДАСТРА И КАРТОГРАФИИ
Действителен: с 27.06.2023 по 19.09.2024

Земельный участок
вид объекта недвижимости

Лист № 147 раздела 3.2	Всего листов раздела 3.2: 375	Всего разделов: 7	Всего листов выписки: 1210

06.12.2023г. № КУВИ-001/2023-273313032	
Кадастровый номер:	47:01:0000000:4(Единое землепользование)

1	2	3	4	5
192	564572.9	1332857.49	-	1.5
193	564541.68	1332788.37	-	1.5
194	564518.13	1332702.45	-	1.5
195	564496.7	1332603.91	-	1.5
196	564483.83	1332558.49	-	1.5
197	564457.52	1332490.6	-	1.5
198	564441.81	1332462.29	-	1.5
199	564412.31	1332409.14	-	1.5
200	564359.16	1332339.11	-	1.5
201	564285.93	1332265.13	-	1.5
202	564296.28	1332254.28	-	1.5
203	564155.6	1332117.36	-	1.5
204	564144.63	1332127.6	-	1.5
205	564053.68	1332016.41	-	1.5
206	563993.68	1331939.65	-	1.5
207	563935.64	1331878.09	-	1.5
208	563848.45	1331804.88	-	1.5
209	563649.93	1331665.88	-	1.5
210	563550.13	1331586.57	-	1.5
211	563513.5	1331553.74	-	1.5
212	563442.89	1331483.74	-	1.5
213	563376.48	1331408.48	-	1.5
214	563326.79	1331344.34	-	1.5
215	563114.59	1331038.12	-	1.5
216	563082.72	1330992.89	-	1.5
217	563025.31	1330918.64	-	1.5
218	562998.22	1330890.1	-	1.5
219	563034.48	1330855.67	-	1.5
220	562986.79	1330805.44	-	1.5

ДОКУМЕНТ ПОДПИСАН
ЭЛЕКТРОННОЙ ПОДПИСЬЮ
Сертификат: 00BB056B7401CB38D2B3576ACDC8425108
Владелец: ФЕДЕРАЛЬНАЯ СЛУЖБА ГОСУДАРСТВЕННОЙ РЕГИСТРАЦИИ, КАДАСТРА И КАРТОГРАФИИ
Действителен: с 27.06.2023 по 19.09.2024

полное наименование должности		инициалы, фамилия

Земельный участок
вид объекта недвижимости

Лист № 148 раздела 3.2	Всего листов раздела 3.2: 375	Всего разделов: 7	Всего листов выписки: 1210

06.12.2023г. № КУВИ-001/2023-273313032	
Кадастровый номер:	47:01:0000000:4(Единое землепользование)

1	2	3	4	5
221	562886.32	1330722.72	-	1.5
222	562799.9	1330664.35	-	1.5
223	562783.44	1330656.14	-	1.5
224	562780.45	1330674.5	-	1.5
225	562772.16	1330707.08	-	1.5
226	562759.43	1330733.56	-	1.5
227	562738.56	1330771.01	-	1.5
228	562728.9	1330785.7	-	1.5
229	562722.13	1330793.88	-	1.5
230	562728.14	1330796.92	-	1.5
1	576088.32	1337260.01	-	1.5
2	575963.79	1337258.6	-	1.5
3	575779.79	1337256.47	-	1.5
4	575579.72	1337254.17	-	1.5
5	575379.87	1337251.9	-	1.5
6	575179.64	1337249.69	-	1.5
7	574980.18	1337247.65	-	1.5
8	574882.67	1337246.86	-	1.5
9	574786.72	1337251.43	-	1.5
10	574741.06	1337258.12	-	1.5
11	574589.84	1337280.3	-	1.5
12	574493.31	1337291.68	-	1.5
13	574387.05	1337304.21	-	1.5
14	574354.02	1337301.96	-	1.5
15	574349.67	1337301.67	-	1.5
16	574184.41	1337290.43	-	1.5
17	574180.22	1337290.19	-	1.5
18	574087.56	1337284.94	-	1.5
19	573988.48	1337286.78	-	1.5

ДОКУМЕНТ ПОДПИСАН
ЭЛЕКТРОННОЙ ПОДПИСЬЮ
Сертификат: 00BB056B7401CB38D2B3576ACDC8425108
Владелец: ФЕДЕРАЛЬНАЯ СЛУЖБА ГОСУДАРСТВЕННОЙ РЕГИСТРАЦИИ, КАДАСТРА И КАРТОГРАФИИ
Действителен: с 27.06.2023 по 19.09.2024

полное наименование должности		инициалы, фамилия

Земельный участок
вид объекта недвижимости

Лист № 149 раздела 3.2	Всего листов раздела 3.2: 375	Всего разделов: 7	Всего листов выписки: 1210

06.12.2023г. № КУВИ-001/2023-273313032	
Кадастровый номер:	47:01:0000000:4(Единое землепользование)

1	2	3	4	5
20	573888.51	1337289.06	-	1.5
21	573787.76	1337290.68	-	1.5
22	573687.7	1337297.45	-	1.5
23	573587.13	1337304.07	-	1.5
24	573485.83	1337303.44	-	1.5
25	573384.56	1337291.93	-	1.5
26	573270.69	1337255.39	-	1.5
27	573243.77	1337247.66	-	1.5
28	573190.94	1337220.19	-	1.5
29	573179.41	1337215	-	1.5
30	573141.99	1337198.13	-	1.5
31	573105.76	1337181.82	-	1.5
32	573037.52	1337164.77	-	1.5
33	573027.88	1337162.36	-	1.5
34	573015.64	1337161.38	-	1.5
35	572958.27	1337156.8	-	1.5
36	572873.97	1337163.09	-	1.5
37	572426.72	1337242.01	-	1.5
38	572430.2	1337261.7	-	1.5
39	572375.96	1337271.28	-	1.5
40	572358.96	1337172.77	-	1.5
41	572610.76	1337128.31	-	1.5
42	572614.23	1337148	-	1.5
43	572866.51	1337103.47	-	1.5
44	572958.42	1337096.62	-	1.5
45	573020.27	1337101.56	-	1.5
46	573037.6	1337102.94	-	1.5
47	573125.52	1337124.91	-	1.5
48	573260.9	1337190.8	-	1.5

ДОКУМЕНТ ПОДПИСАН
ЭЛЕКТРОННОЙ ПОДПИСЬЮ
Сертификат: 00BB056B7401CB38D2B3576ACDC8425108
Владелец: ФЕДЕРАЛЬНАЯ СЛУЖБА ГОСУДАРСТВЕННОЙ РЕГИСТРАЦИИ, КАДАСТРА И КАРТОГРАФИИ
Действителен: с 27.06.2023 по 19.09.2024

полное наименование должности		инициалы, фамилия

Земельный участок
вид объекта недвижимости

Лист № 150 раздела 3.2	Всего листов раздела 3.2: 375	Всего разделов: 7	Всего листов выписки: 1210

06.12.2023г. № КУВИ-001/2023-273313032	
Кадастровый номер:	47:01:0000000:4(Единое землепользование)

1	2	3	4	5
49	573283	1337201.77	-	1.5
50	573336.05	1337228.12	-	1.5
51	573396.57	1337250.64	-	1.5
52	573465.98	1337264.42	-	1.5
53	573582.55	1337266.19	-	1.5
54	573986.48	1337236.76	-	1.5
55	574087.37	1337236.13	-	1.5
56	574119.89	1337237.99	-	1.5
57	574190.58	1337240.81	-	1.5
58	574326.61	1337250.11	-	1.5
59	574386.59	1337254.21	-	1.5
60	574578.74	1337221.35	-	1.5
61	574779.05	1337202.02	-	1.5
62	574882.69	1337196.86	-	1.5
63	574980.22	1337197.65	-	1.5
64	575180.57	1337199.7	-	1.5
65	575381.09	1337201.92	-	1.5
66	575580.76	1337204.19	-	1.5
67	575780.76	1337206.48	-	1.5
68	575963.79	1337208.6	-	1.5
69	576088.31	1337210.01	-	1.5
70	576088.32	1337234.94	-	1.5
71	576088.32	1337260.01	-	1.5
1	550638.16	1319748.11	-	1.5
2	550671.29	1319785.77	-	1.5
3	550612.49	1319839.9	-	1.5
4	550591.85	1319816.55	-	1.5
5	550579.67	1319802.71	-	1.5
6	550549.61	1319768.54	-	1.5

ДОКУМЕНТ ПОДПИСАН
ЭЛЕКТРОННОЙ ПОДПИСЬЮ
Сертификат: 00BB056B7401CB38D2B3576ACDC8425108
Владелец: ФЕДЕРАЛЬНАЯ СЛУЖБА ГОСУДАРСТВЕННОЙ РЕГИСТРАЦИИ, КАДАСТРА И КАРТОГРАФИИ
Действителен: с 27.06.2023 по 19.09.2024

полное наименование должности		инициалы, фамилия

Земельный участок
вид объекта недвижимости

Лист № 151 раздела 3.2	Всего листов раздела 3.2: 375	Всего разделов: 7	Всего листов выписки: 1210

06.12.2023г. № КУВИ-001/2023-273313032	
Кадастровый номер:	47:01:0000000:4(Единое землепользование)

1	2	3	4	5
7	550535.56	1319752.57	-	1.5
8	550514.74	1319728.91	-	1.5
9	550503.63	1319716.28	-	1.5
10	550479.86	1319689.27	-	1.5
11	550468.44	1319676.29	-	1.5
12	550449.78	1319655.09	-	1.5
13	550440.49	1319644.53	-	1.5
14	550417.28	1319618.24	-	1.5
15	550401.34	1319600.24	-	1.5
16	550380.19	1319576.13	-	1.5
17	550369.7	1319564.7	-	1.5
18	550357.26	1319550.8	-	1.5
19	550342.34	1319534.12	-	1.5
20	550335.47	1319527.5	-	1.5
21	550312.18	1319505.1	-	1.5
22	550291.86	1319485.54	-	1.5
23	550275.56	1319469.86	-	1.5
24	550267.01	1319461.63	-	1.5
25	550239.23	1319439.68	-	1.5
26	550218.36	1319423.18	-	1.5
27	550204.32	1319414.08	-	1.5
28	550175.66	1319395.52	-	1.5
29	550128.81	1319365.17	-	1.5
30	550091.97	1319341.29	-	1.5
31	550066.61	1319324.87	-	1.5
32	550046.45	1319311.8	-	1.5
33	550035.48	1319304.37	-	1.5
34	549999.64	1319278.7	-	1.5
35	549968.84	1319255.62	-	1.5

ДОКУМЕНТ ПОДПИСАН
ЭЛЕКТРОННОЙ ПОДПИСЬЮ
Сертификат: 00BB056B7401CB38D2B3576ACDC8425108
Владелец: ФЕДЕРАЛЬНАЯ СЛУЖБА ГОСУДАРСТВЕННОЙ РЕГИСТРАЦИИ, КАДАСТРА И КАРТОГРАФИИ
Действителен: с 27.06.2023 по 19.09.2024

полное наименование должности		инициалы, фамилия

Земельный участок
вид объекта недвижимости

Лист № 152 раздела 3.2	Всего листов раздела 3.2: 375	Всего разделов: 7	Всего листов выписки: 1210

06.12.2023г. № КУВИ-001/2023-273313032	
Кадастровый номер:	47:01:0000000:4(Единое землепользование)

1	2	3	4	5
36	549937.83	1319230.25	-	1.5
37	549904.21	1319200.84	-	1.5
38	549886.87	1319184.62	-	1.5
39	549872.52	1319168.76	-	1.5
40	549840.08	1319132.46	-	1.5
41	549813.84	1319102.59	-	1.5
42	549806.62	1319093.5	-	1.5
43	549774.55	1319050.65	-	1.5
44	549750.73	1319018.72	-	1.5
45	549736.51	1318999.25	-	1.5
46	549722.43	1318977.47	-	1.5
47	549703.68	1318946.99	-	1.5
48	549691.93	1318924.64	-	1.5
49	549681.58	1318903.63	-	1.5
50	549676.7	1318892.82	-	1.5
51	549665.17	1318863.9	-	1.5
52	549659.85	1318849.83	-	1.5
53	549657.36	1318842.74	-	1.5
54	549654.19	1318832.11	-	1.5
55	549644.65	1318796.32	-	1.5
56	549640.09	1318778.35	-	1.5
57	549638.35	1318770.37	-	1.5
58	549633.69	1318739.52	-	1.5
59	549629.69	1318704.55	-	1.5
60	549629.05	1318694.68	-	1.5
61	549628.48	1318679.48	-	1.5
62	549628.01	1318644.31	-	1.5
63	549628.22	1318612.23	-	1.5
64	549628.55	1318605.28	-	1.5

полное наименование должности		инициалы, фамилия

ДОКУМЕНТ ПОДПИСАН
ЭЛЕКТРОННОЙ ПОДПИСЬЮ
Сертификат: 00BB056B7401CB38D2B3576ACDC8425108
Владелец: ФЕДЕРАЛЬНАЯ СЛУЖБА ГОСУДАРСТВЕННОЙ РЕГИСТРАЦИИ, КАДАСТРА И КАРТОГРАФИИ
Действителен: с 27.06.2023 по 19.09.2024

Земельный участок
вид объекта недвижимости

Лист № 153 раздела 3.2	Всего листов раздела 3.2: 375	Всего разделов: 7	Всего листов выписки: 1210

06.12.2023г. № КУВИ-001/2023-273313032	
Кадастровый номер:	47:01:0000000:4(Единое землепользование)

1	2	3	4	5
65	549631.93	1318575.75	-	1.5
66	549634.25	1318558.32	-	1.5
67	549636.08	1318546.72	-	1.5
68	549641.2	1318521.58	-	1.5
69	549644.65	1318506.33	-	1.5
70	549646.28	1318499.72	-	1.5
71	549656.84	1318466.34	-	1.5
72	549662.98	1318449.2	-	1.5
73	549666.08	1318441.11	-	1.5
74	549678.53	1318411.17	-	1.5
75	549686.58	1318393.23	-	1.5
76	549690.73	1318384.69	-	1.5
77	549725.59	1318321.26	-	1.5
78	549747.84	1318282.57	-	1.5
79	549768.28	1318245.81	-	1.5
80	549782.77	1318216.88	-	1.5
81	549794.17	1318190.17	-	1.5
82	549805.91	1318160.25	-	1.5
83	549814.68	1318133.92	-	1.5
84	549835.94	1318065.84	-	1.5
85	549865.48	1317965.17	-	1.5
86	549883.32	1317904.57	-	1.5
87	549901.39	1317843.2	-	1.5
88	549913.76	1317789.56	-	1.5
89	549926.27	1317735.28	-	1.5
90	549935.84	1317651.77	-	1.5
91	549937.06	1317620.54	-	1.5
92	549938.87	1317547.13	-	1.5
93	549941.29	1317377.57	-	1.5

ДОКУМЕНТ ПОДПИСАН
ЭЛЕКТРОННОЙ ПОДПИСЬЮ
Сертификат: 00BB056B7401CB38D2B3576ACDC8425108
Владелец: ФЕДЕРАЛЬНАЯ СЛУЖБА ГОСУДАРСТВЕННОЙ РЕГИСТРАЦИИ, КАДАСТРА И КАРТОГРАФИИ
Действителен: с 27.06.2023 по 19.09.2024

полное наименование должности		инициалы, фамилия

Земельный участок
вид объекта недвижимости

Лист № 154 раздела 3.2	Всего листов раздела 3.2: 375	Всего разделов: 7	Всего листов выписки: 1210

06.12.2023г. № КУВИ-001/2023-273313032	
Кадастровый номер:	47:01:0000000:4(Единое землепользование)

1	2	3	4	5
94	549942.12	1317319.51	-	1.5
95	549942.96	1317260.32	-	1.5
96	549944.07	1317182.94	-	1.5
97	549944.92	1317123.13	-	1.5
98	549945.83	1317059.28	-	1.5
99	549946.78	1316992.52	-	1.5
100	549947.59	1316936.03	-	1.5
101	549948.42	1316877.8	-	1.5
102	549949.23	1316821.27	-	1.5
103	549950.09	1316761.26	-	1.5
104	549950.4	1316739.42	-	1.5
105	549951.26	1316678.67	-	1.5
106	549951.89	1316634.98	-	1.5
107	549952.67	1316579.97	-	1.5
108	549953.1	1316550.21	-	1.5
109	549953.79	1316501.41	-	1.5
110	549954.39	1316478.61	-	1.5
111	549956.41	1316443.82	-	1.5
112	549962.84	1316376.16	-	1.5
113	549966.65	1316352.25	-	1.5
114	549975.3	1316315.12	-	1.5
115	549991.58	1316247.99	-	1.5
116	549999.57	1316217.32	-	1.5
117	550009.23	1316190.09	-	1.5
118	550024.69	1316149.5	-	1.5
119	550029.72	1316137.98	-	1.5
120	550044.83	1316105.19	-	1.5
121	550052.66	1316088.8	-	1.5
122	550065.7	1316063.42	-	1.5

ДОКУМЕНТ ПОДПИСАН
ЭЛЕКТРОННОЙ ПОДПИСЬЮ
Сертификат: 00BB056B7401CB38D2B3576ACDC8425108
Владелец: ФЕДЕРАЛЬНАЯ СЛУЖБА ГОСУДАРСТВЕННОЙ РЕГИСТРАЦИИ, КАДАСТРА И КАРТОГРАФИИ
Действителен: с 27.06.2023 по 19.09.2024

полное наименование должности		инициалы, фамилия

Земельный участок
вид объекта недвижимости

Лист № 155 раздела 3.2	Всего листов раздела 3.2: 375	Всего разделов: 7	Всего листов выписки: 1210

06.12.2023г. № КУВИ-001/2023-273313032	
Кадастровый номер:	47:01:0000000:4(Единое землепользование)

1	2	3	4	5
123	550080.81	1316035.12	-	1.5
124	550105.79	1315988.83	-	1.5
125	550136.79	1315931.44	-	1.5
126	550168.29	1315873.13	-	1.5
127	550191.12	1315830.08	-	1.5
128	550214.02	1315784.09	-	1.5
129	550240.42	1315731.06	-	1.5
130	550272.82	1315647.14	-	1.5
131	550304.16	1315564.45	-	1.5
132	550328.47	1315498.31	-	1.5
133	550354.44	1315427.42	-	1.5
134	550380.5	1315355.77	-	1.5
135	550396.46	1315311.41	-	1.5
136	550414.14	1315261.91	-	1.5
137	550422.68	1315229.37	-	1.5
138	550438.03	1315170.89	-	1.5
139	550446.03	1315140.41	-	1.5
140	550454.25	1315080.15	-	1.5
141	550465.83	1314991.48	-	1.5
142	550469.42	1314963.25	-	1.5
143	550470.4	1314955.54	-	1.5
144	550473.24	1314933.13	-	1.5
145	550476.15	1314910.27	-	1.5
146	550486.7	1314863.61	-	1.5
147	550491.09	1314845.01	-	1.5
148	550497.52	1314824.26	-	1.5
149	550506.17	1314797.89	-	1.5
150	550519.68	1314756.71	-	1.5
151	550527.62	1314735.85	-	1.5

полное наименование должности		инициалы, фамилия

ДОКУМЕНТ ПОДПИСАН
ЭЛЕКТРОННОЙ ПОДПИСЬЮ
Сертификат: 00BB056B7401CB38D2B3576ACDC8425108
Владелец: ФЕДЕРАЛЬНАЯ СЛУЖБА ГОСУДАРСТВЕННОЙ РЕГИСТРАЦИИ, КАДАСТРА И КАРТОГРАФИИ
Действителен: с 27.06.2023 по 19.09.2024

Земельный участок
вид объекта недвижимости

Лист № 156 раздела 3.2	Всего листов раздела 3.2: 375	Всего разделов: 7	Всего листов выписки: 1210

06.12.2023г. № КУВИ-001/2023-273313032	
Кадастровый номер:	47:01:0000000:4(Единое землепользование)

1	2	3	4	5
152	550536.62	1314714.16	-	1.5
153	550557.39	1314671.3	-	1.5
154	550565.72	1314654.23	-	1.5
155	550583.24	1314623.57	-	1.5
156	550606.09	1314585.2	-	1.5
157	550619.93	1314563.36	-	1.5
158	550632.76	1314543.16	-	1.5
159	550658.25	1314558.45	-	1.5
160	550639.64	1314588.3	-	1.5
161	550590.84	1314671.17	-	1.5
162	550550.23	1314759.83	-	1.5
163	550534.52	1314808.13	-	1.5
164	550520.29	1314851.91	-	1.5
165	550504.36	1314926.25	-	1.5
166	550500.02	1314959.33	-	1.5
167	550499.02	1314966.98	-	1.5
168	550475.51	1315146.27	-	1.5
169	550442.83	1315270.78	-	1.5
170	550435.97	1315289.69	-	1.5
171	550346.53	1315535.64	-	1.5
172	550267.9	1315743.17	-	1.5
173	550212.74	1315853.97	-	1.5
174	550164.54	1315943.19	-	1.5
175	550083.17	1316093.8	-	1.5
176	550052.8	1316159.32	-	1.5
177	550027.75	1316226.11	-	1.5
178	549994.98	1316361.3	-	1.5
179	549987.94	1316416.09	-	1.5
180	549984.07	1316482.51	-	1.5

ДОКУМЕНТ ПОДПИСАН
ЭЛЕКТРОННОЙ ПОДПИСЬЮ
Сертификат: 00BB056B7401CB38D2B3576ACDC8425108
Владелец: ФЕДЕРАЛЬНАЯ СЛУЖБА ГОСУДАРСТВЕННОЙ РЕГИСТРАЦИИ, КАДАСТРА И КАРТОГРАФИИ
Действителен: с 27.06.2023 по 19.09.2024

полное наименование должности		инициалы, фамилия

Земельный участок
вид объекта недвижимости

Лист № 157 раздела 3.2	Всего листов раздела 3.2: 375	Всего разделов: 7	Всего листов выписки: 1210

06.12.2023г. № КУВИ-001/2023-273313032	
Кадастровый номер:	47:01:0000000:4(Единое землепользование)

1	2	3	4	5
181	549981.74	1316645.51	-	1.5
182	549978.89	1316845	-	1.5
183	549976.04	1317044.6	-	1.5
184	549973.18	1317245.5	-	1.5
185	549970.32	1317445.32	-	1.5
186	549968.25	1317590.45	-	1.5
187	549965.77	1317654.06	-	1.5
188	549955.88	1317740.37	-	1.5
189	549930.62	1317849.94	-	1.5
190	549881.89	1318015.66	-	1.5
191	549858.5	1318095.58	-	1.5
192	549811.38	1318227.17	-	1.5
193	549742.55	1318351.31	-	1.5
194	549716.39	1318399.42	-	1.5
195	549691.73	1318455.62	-	1.5
196	549675.56	1318505.21	-	1.5
197	549665.09	1318552.18	-	1.5
198	549657.79	1318610.78	-	1.5
199	549658.28	1318699.27	-	1.5
200	549667.82	1318766.74	-	1.5
201	549685.56	1318833.63	-	1.5
202	549705.36	1318884.62	-	1.5
203	549760.91	1318982.33	-	1.5
204	549836.62	1319083.57	-	1.5
205	549911.67	1319167.55	-	1.5
206	549984.11	1319231	-	1.5
207	550057.41	1319283.16	-	1.5
208	550169.73	1319355.93	-	1.5
209	550234.67	1319398	-	1.5

полное наименование должности		инициалы, фамилия

ДОКУМЕНТ ПОДПИСАН
ЭЛЕКТРОННОЙ ПОДПИСЬЮ
Сертификат: 00BB056B7401CB38D2B3576ACDC8425108
Владелец: ФЕДЕРАЛЬНАЯ СЛУЖБА ГОСУДАРСТВЕННОЙ РЕГИСТРАЦИИ, КАДАСТРА И КАРТОГРАФИИ
Действителен: с 27.06.2023 по 19.09.2024

Земельный участок
вид объекта недвижимости

Лист № 158 раздела 3.2	Всего листов раздела 3.2: 375	Всего разделов: 7	Всего листов выписки: 1210

06.12.2023г. № КУВИ-001/2023-273313032	
Кадастровый номер:	47:01:0000000:4(Единое землепользование)

1	2	3	4	5
210	550286.76	1319439	-	1.5
211	550363.95	1319513.28	-	1.5
212	550451.19	1319611.28	-	1.5
213	550600.64	1319781.12	-	1.5
214	550638.16	1319748.11	-	1.5
1	553329.66	1323654.54	-	1.5
2	553354.98	1323766.67	-	1.5
3	553325.78	1323773.35	-	1.5
4	553318.91	1323743.11	-	1.5
5	553314.86	1323725.13	-	1.5
6	553308.96	1323699.58	-	1.5
7	553301.63	1323666.46	-	1.5
8	553297.28	1323647.66	-	1.5
9	553290.15	1323616.19	-	1.5
10	553281.66	1323579.89	-	1.5
11	553280.41	1323572.74	-	1.5
12	553279.77	1323567.36	-	1.5
13	553276.83	1323530.33	-	1.5
14	553274.25	1323497.71	-	1.5
15	553273.09	1323482.89	-	1.5
16	553272.05	1323469.4	-	1.5
17	553271.9	1323467.53	-	1.5
18	553271.56	1323456.73	-	1.5
19	553271.65	1323453.19	-	1.5
20	553272.17	1323448.16	-	1.5
21	553275.05	1323412.48	-	1.5
22	553275.73	1323406.42	-	1.5
23	553276.46	1323400.87	-	1.5
24	553281.57	1323371.93	-	1.5

полное наименование должности		инициалы, фамилия

ДОКУМЕНТ ПОДПИСАН
ЭЛЕКТРОННОЙ ПОДПИСЬЮ
Сертификат: 00BB056B7401CB38D2B3576ACDC8425108
Владелец: ФЕДЕРАЛЬНАЯ СЛУЖБА ГОСУДАРСТВЕННОЙ РЕГИСТРАЦИИ, КАДАСТРА И КАРТОГРАФИИ
Действителен: с 27.06.2023 по 19.09.2024

Земельный участок
вид объекта недвижимости

Лист № 159 раздела 3.2	Всего листов раздела 3.2: 375	Всего разделов: 7	Всего листов выписки: 1210

06.12.2023г. № КУВИ-001/2023-273313032	
Кадастровый номер:	47:01:0000000:4(Единое землепользование)

1	2	3	4	5
25	553288.11	1323338.78	-	1.5
26	553290.16	1323329.12	-	1.5
27	553291.96	1323321.72	-	1.5
28	553301.67	1323291.05	-	1.5
29	553323.61	1323224.86	-	1.5
30	553332.36	1323196.67	-	1.5
31	553337.97	1323177.45	-	1.5
32	553343.95	1323155.81	-	1.5
33	553348.78	1323135.19	-	1.5
34	553352.86	1323111.03	-	1.5
35	553354.76	1323094.55	-	1.5
36	553356.83	1323063.23	-	1.5
37	553357.08	1323051.98	-	1.5
38	553355.46	1323022.8	-	1.5
39	553354.07	1323005.74	-	1.5
40	553352.53	1322988.36	-	1.5
41	553351.05	1322975.63	-	1.5
42	553348.97	1322964.32	-	1.5
43	553345.28	1322948.88	-	1.5
44	553340.23	1322928.79	-	1.5
45	553335.55	1322911.08	-	1.5
46	553330.01	1322894.47	-	1.5
47	553323.87	1322878.02	-	1.5
48	553318.55	1322864.78	-	1.5
49	553309.15	1322846.43	-	1.5
50	553297.71	1322828	-	1.5
51	553278.84	1322798.87	-	1.5
52	553265.28	1322778.45	-	1.5
53	553255.97	1322765.67	-	1.5

ДОКУМЕНТ ПОДПИСАН
ЭЛЕКТРОННОЙ ПОДПИСЬЮ
Сертификат: 00BB056B7401CB38D2B3576ACDC8425108
Владелец: ФЕДЕРАЛЬНАЯ СЛУЖБА ГОСУДАРСТВЕННОЙ РЕГИСТРАЦИИ, КАДАСТРА И КАРТОГРАФИИ
Действителен: с 27.06.2023 по 19.09.2024

полное наименование должности		инициалы, фамилия

Земельный участок
вид объекта недвижимости

Лист № 160 раздела 3.2	Всего листов раздела 3.2: 375	Всего разделов: 7	Всего листов выписки: 1210

06.12.2023г. № КУВИ-001/2023-273313032	
Кадастровый номер:	47:01:0000000:4(Единое землепользование)

1	2	3	4	5
54	553250.57	1322759.45	-	1.5
55	553233.58	1322742.68	-	1.5
56	553203.4	1322714.05	-	1.5
57	553179.39	1322691.45	-	1.5
58	553167.07	1322680.66	-	1.5
59	553143.22	1322662.4	-	1.5
60	553126.09	1322649.84	-	1.5
61	553097.98	1322629.32	-	1.5
62	553067.52	1322607.04	-	1.5
63	553050.58	1322594.39	-	1.5
64	553019.74	1322571	-	1.5
65	552988.46	1322547.1	-	1.5
66	552964.99	1322527.59	-	1.5
67	552926.47	1322494.11	-	1.5
68	552902.72	1322472.13	-	1.5
69	552872.93	1322444.55	-	1.5
70	552847.33	1322420.86	-	1.5
71	552788.1	1322366.04	-	1.5
72	552750.71	1322331.33	-	1.5
73	552707.9	1322291.6	-	1.5
74	552689.55	1322274.57	-	1.5
75	552653.08	1322240.72	-	1.5
76	552623.89	1322213.63	-	1.5
77	552590.52	1322182.65	-	1.5
78	552565.74	1322159.68	-	1.5
79	552537.42	1322133.48	-	1.5
80	552514.67	1322112.42	-	1.5
81	552487.99	1322087.74	-	1.5
82	552460.29	1322062.11	-	1.5

ДОКУМЕНТ ПОДПИСАН
ЭЛЕКТРОННОЙ ПОДПИСЬЮ
Сертификат: 00BB056B7401CB38D2B3576ACDC8425108
Владелец: ФЕДЕРАЛЬНАЯ СЛУЖБА ГОСУДАРСТВЕННОЙ РЕГИСТРАЦИИ, КАДАСТРА И КАРТОГРАФИИ
Действителен: с 27.06.2023 по 19.09.2024

полное наименование должности		инициалы, фамилия

Земельный участок
вид объекта недвижимости

Лист № 161 раздела 3.2	Всего листов раздела 3.2: 375	Всего разделов: 7	Всего листов выписки: 1210

06.12.2023г. № КУВИ-001/2023-273313032	
Кадастровый номер:	47:01:0000000:4(Единое землепользование)

1	2	3	4	5
83	552422.02	1322026.71	-	1.5
84	552383.2	1321990.79	-	1.5
85	552343.21	1321953.79	-	1.5
86	552308.05	1321921.26	-	1.5
87	552274.7	1321890.4	-	1.5
88	552241.24	1321859.44	-	1.5
89	552215.92	1321833.05	-	1.5
90	552192.1	1321807.98	-	1.5
91	552165.2	1321779.5	-	1.5
92	552160.18	1321773.29	-	1.5
93	552141.76	1321747.97	-	1.5
94	552121.53	1321719.06	-	1.5
95	552110.93	1321703.28	-	1.5
96	552104.57	1321692.8	-	1.5
97	552094.5	1321675.46	-	1.5
98	552073.95	1321639.82	-	1.5
99	552053.49	1321604.91	-	1.5
100	552045.39	1321592.6	-	1.5
101	552027.77	1321567.39	-	1.5
102	552017.19	1321552.19	-	1.5
103	552003.25	1321532.61	-	1.5
104	551995.68	1321523.44	-	1.5
105	551974.55	1321500.36	-	1.5
106	551963.24	1321488.14	-	1.5
107	551943.18	1321467.88	-	1.5
108	551931.22	1321457.07	-	1.5
109	551903.42	1321433.39	-	1.5
110	551897.59	1321428.87	-	1.5
111	551859.9	1321399.84	-	1.5

ДОКУМЕНТ ПОДПИСАН
ЭЛЕКТРОННОЙ ПОДПИСЬЮ
Сертификат: 00BB056B7401CB38D2B3576ACDC8425108
Владелец: ФЕДЕРАЛЬНАЯ СЛУЖБА ГОСУДАРСТВЕННОЙ РЕГИСТРАЦИИ, КАДАСТРА И КАРТОГРАФИИ
Действителен: с 27.06.2023 по 19.09.2024

полное наименование должности		инициалы, фамилия

Земельный участок
вид объекта недвижимости

Лист № 162 раздела 3.2	Всего листов раздела 3.2: 375	Всего разделов: 7	Всего листов выписки: 1210

06.12.2023г. № КУВИ-001/2023-273313032	
Кадастровый номер:	47:01:0000000:4(Единое землепользование)

1	2	3	4	5
112	551805.93	1321358.93	-	1.5
113	551773.95	1321334.68	-	1.5
114	551726.16	1321298.46	-	1.5
115	551674.68	1321259.43	-	1.5
116	551624.95	1321217.31	-	1.5
117	551581.08	1321180.14	-	1.5
118	551571.24	1321170.35	-	1.5
119	551548.33	1321147.33	-	1.5
120	551522.34	1321117.97	-	1.5
121	551496.58	1321088.86	-	1.5
122	551465.89	1321046.62	-	1.5
123	551432.27	1321000.34	-	1.5
124	551400.03	1320945.81	-	1.5
125	551390.98	1320930.51	-	1.5
126	551380.81	1320910.36	-	1.5
127	551362.91	1320874.89	-	1.5
128	551345.92	1320837.54	-	1.5
129	551322.72	1320786.56	-	1.5
130	551302.75	1320742.69	-	1.5
131	551282.51	1320698.2	-	1.5
132	551273.16	1320677.66	-	1.5
133	551255.65	1320639.17	-	1.5
134	551238.62	1320601.75	-	1.5
135	551310.6	1320566.77	-	1.5
136	551376.28	1320711.11	-	1.5
137	551344.42	1320725.6	-	1.5
138	551396.69	1320840.49	-	1.5
139	551430.48	1320908.9	-	1.5
140	551456.59	1320953.05	-	1.5

ДОКУМЕНТ ПОДПИСАН
ЭЛЕКТРОННОЙ ПОДПИСЬЮ
Сертификат: 00BB056B7401CB38D2B3576ACDC8425108
Владелец: ФЕДЕРАЛЬНАЯ СЛУЖБА ГОСУДАРСТВЕННОЙ РЕГИСТРАЦИИ, КАДАСТРА И КАРТОГРАФИИ
Действителен: с 27.06.2023 по 19.09.2024

полное наименование должности		инициалы, фамилия

Земельный участок
вид объекта недвижимости

Лист № 163 раздела 3.2	Всего листов раздела 3.2: 375	Всего разделов: 7	Всего листов выписки: 1210

06.12.2023г. № КУВИ-001/2023-273313032	
Кадастровый номер:	47:01:0000000:4(Единое землепользование)

1	2	3	4	5
141	551540.22	1321070.27	-	1.5
142	551528.99	1321080.21	-	1.5
143	551565.37	1321119.32	-	1.5
144	551601.39	1321158.03	-	1.5
145	551693.45	1321236.02	-	1.5
146	551848.91	1321353.86	-	1.5
147	551962.16	1321444.19	-	1.5
148	552021.68	1321506.62	-	1.5
149	552098.66	1321622.63	-	1.5
150	552136.36	1321687.99	-	1.5
151	552183.77	1321755.66	-	1.5
152	552260.36	1321836.27	-	1.5
153	552594.39	1322145.32	-	1.5
154	552789.63	1322326.53	-	1.5
155	552949.03	1322474.11	-	1.5
156	552999.43	1322517.71	-	1.5
157	553096.91	1322591.39	-	1.5
158	553187.13	1322657.27	-	1.5
159	553279.78	1322745.14	-	1.5
160	553336.61	1322832.82	-	1.5
161	553363.43	1322897.86	-	1.5
162	553381.21	1322968.88	-	1.5
163	553387.85	1323051.21	-	1.5
164	553384.46	1323105.21	-	1.5
165	553376.92	1323150.7	-	1.5
166	553354.43	1323227.64	-	1.5
167	553332.29	1323294.07	-	1.5
168	553308.93	1323388.37	-	1.5
169	553303.92	1323466.08	-	1.5

ДОКУМЕНТ ПОДПИСАН
ЭЛЕКТРОННОЙ ПОДПИСЬЮ
Сертификат: 00BB056B7401CB38D2B3576ACDC8425108
Владелец: ФЕДЕРАЛЬНАЯ СЛУЖБА ГОСУДАРСТВЕННОЙ РЕГИСТРАЦИИ, КАДАСТРА И КАРТОГРАФИИ
Действителен: с 27.06.2023 по 19.09.2024

полное наименование должности		инициалы, фамилия

Земельный участок
вид объекта недвижимости

Лист № 164 раздела 3.2	Всего листов раздела 3.2: 375	Всего разделов: 7	Всего листов выписки: 1210

06.12.2023г. № КУВИ-001/2023-273313032	
Кадастровый номер:	47:01:0000000:4(Единое землепользование)

1	2	3	4	5
170	553280.66	1323453.13	-	1.5
171	553280.95	1323473.93	-	1.5
172	553290.04	1323487.29	-	1.5
173	553290.28	1323532.19	-	1.5
174	553293.08	1323557.21	-	1.5
175	553306.58	1323607.41	-	1.5
176	553329.66	1323654.54	-	1.5
1	551171.91	1320434.11	-	-
2	551178.13	1320447.45	-	-
3	551190.81	1320441.55	-	-
4	551184.64	1320428.17	-	-
5	551171.91	1320434.11	-	-
1	551246.71	1320456.5	-	-
2	551310.6	1320566.77	-	-
3	551238.62	1320601.75	-	-
4	551219.19	1320564.22	-	-
5	551207.29	1320541.23	-	-
6	551197.34	1320524.87	-	-
7	551184.79	1320505.4	-	-
8	551165.86	1320476.05	-	-
9	551150.05	1320455.38	-	-
10	551138.17	1320440.8	-	-
11	551131.24	1320432.3	-	-
12	551117.39	1320415.29	-	-
13	551114.04	1320411.39	-	-
14	551097.5	1320392.15	-	-
15	551078.71	1320370.31	-	-
16	551061.01	1320349.96	-	-
17	551043.12	1320329.52	-	-

ДОКУМЕНТ ПОДПИСАН
ЭЛЕКТРОННОЙ ПОДПИСЬЮ
Сертификат: 00BB056B7401CB38D2B3576ACDC8425108
Владелец: ФЕДЕРАЛЬНАЯ СЛУЖБА ГОСУДАРСТВЕННОЙ РЕГИСТРАЦИИ, КАДАСТРА И КАРТОГРАФИИ
Действителен: с 27.06.2023 по 19.09.2024

полное наименование должности		инициалы, фамилия

Земельный участок
вид объекта недвижимости

Лист № 165 раздела 3.2	Всего листов раздела 3.2: 375	Всего разделов: 7	Всего листов выписки: 1210

06.12.2023г. № КУВИ-001/2023-273313032	
Кадастровый номер:	47:01:0000000:4(Единое землепользование)

1	2	3	4	5
18	551027.58	1320311.8	-	-
19	551015.48	1320298.01	-	-
20	550994.97	1320274.7	-	-
21	550947.78	1320221.07	-	-
22	550886.66	1320151.6	-	-
23	550865.58	1320127.65	-	-
24	550822.12	1320078.25	-	-
25	550794.65	1320047.03	-	-
26	550762.5	1320010.49	-	-
27	550734.93	1319979.17	-	-
28	550698.41	1319937.66	-	-
29	550675.14	1319911.21	-	-
30	550647.93	1319880.28	-	-
31	550612.49	1319839.9	-	-
32	550671.29	1319785.77	-	-
33	550799.56	1319931.58	-	-
34	550936.08	1320086.77	-	-
35	550969.11	1320124.31	-	-
36	551117.12	1320292.57	-	-
37	551196.64	1320388.24	-	-
38	551206.77	1320400.42	-	-
39	551212.56	1320407.39	-	-
40	551214.6	1320409.85	-	-
41	551231.35	1320429.99	-	-
42	551246.71	1320456.5	-	-
1	551072.09	1320422.45	-	-
2	551057.42	1320432.41	-	-
3	551064.16	1320442.34	-	-
4	551078.83	1320432.38	-	-

полное наименование должности		инициалы, фамилия

ДОКУМЕНТ ПОДПИСАН
ЭЛЕКТРОННОЙ ПОДПИСЬЮ
Сертификат: 00BB056B7401CB38D2B3576ACDC8425108
Владелец: ФЕДЕРАЛЬНАЯ СЛУЖБА ГОСУДАРСТВЕННОЙ РЕГИСТРАЦИИ, КАДАСТРА И КАРТОГРАФИИ
Действителен: с 27.06.2023 по 19.09.2024

Земельный участок
вид объекта недвижимости

Лист № 166 раздела 3.2	Всего листов раздела 3.2: 375	Всего разделов: 7	Всего листов выписки: 1210

06.12.2023г. № КУВИ-001/2023-273313032	
Кадастровый номер:	47:01:0000000:4(Единое землепользование)

1	2	3	4	5
5	551072.09	1320422.45	-	-
1	551092.61	1320466.51	-	-
2	551108.82	1320460.27	-	-
3	551102.64	1320443.92	-	-
4	551086.43	1320450.16	-	-
5	551092.61	1320466.51	-	-
1	550585.46	1319930.4	-	-
2	550571.89	1319880.57	-	-
3	550612.49	1319839.9	-	-
4	550647.93	1319880.28	-	-
5	550675.14	1319911.21	-	-
6	550698.41	1319937.66	-	-
7	550734.93	1319979.17	-	-
8	550762.5	1320010.49	-	-
9	550794.65	1320047.03	-	-
10	550822.12	1320078.25	-	-
11	550865.58	1320127.65	-	-
12	550886.66	1320151.6	-	-
13	550947.78	1320221.07	-	-
14	550994.97	1320274.7	-	-
15	551015.48	1320298.01	-	-
16	551027.58	1320311.8	-	-
17	551043.12	1320329.52	-	-
18	551061.01	1320349.96	-	-
19	551078.71	1320370.31	-	-
20	551097.5	1320392.15	-	-
21	551114.04	1320411.39	-	-
22	551117.39	1320415.29	-	-
23	551131.24	1320432.3	-	-

ДОКУМЕНТ ПОДПИСАН
ЭЛЕКТРОННОЙ ПОДПИСЬЮ
Сертификат: 00BB056B7401CB38D2B3576ACDC8425108
Владелец: ФЕДЕРАЛЬНАЯ СЛУЖБА ГОСУДАРСТВЕННОЙ РЕГИСТРАЦИИ, КАДАСТРА И КАРТОГРАФИИ
Действителен: с 27.06.2023 по 19.09.2024

полное наименование должности		инициалы, фамилия

Земельный участок
вид объекта недвижимости

Лист № 167 раздела 3.2	Всего листов раздела 3.2: 375	Всего разделов: 7	Всего листов выписки: 1210

06.12.2023г. № КУВИ-001/2023-273313032	
Кадастровый номер:	47:01:0000000:4(Единое землепользование)

1	2	3	4	5
24	551138.17	1320440.8	-	-
25	551150.05	1320455.38	-	-
26	551165.86	1320476.05	-	-
27	551184.79	1320505.4	-	-
28	551197.34	1320524.87	-	-
29	551207.29	1320541.23	-	-
30	551219.19	1320564.22	-	-
31	551238.62	1320601.75	-	-
32	551200.55	1320619.02	-	-
33	551165.69	1320634.88	-	-
34	551100.37	1320522.11	-	-
35	551017.25	1320421.55	-	-
36	551011.97	1320415.53	-	-
37	550995.01	1320396.21	-	-
38	550962.11	1320358.73	-	-
39	550953.17	1320348.55	-	-
40	550860.18	1320242.61	-	-
41	550585.46	1319930.4	-	-
1	550571.89	1319880.57	Временный межевой знак	0.5
2	550555.59	1319820.76	Временный межевой знак	0.5
3	550507.8	1319766.44	Временный межевой знак	0.5
4	550406.21	1319650.98	Временный межевой знак	0.5
5	550320.73	1319554.96	Временный межевой знак	0.5
6	550247.26	1319484.26	Временный межевой знак	0.5
7	550199.76	1319446.72	Временный межевой знак	0.5
8	550137.15	1319406.21	Временный межевой знак	0.5
9	550023.69	1319332.8	Временный межевой знак	0.5
10	549946.85	1319278.14	Временный межевой знак	0.5
11	549869.37	1319210.27	Временный межевой знак	0.5

полное наименование должности		инициалы, фамилия

ДОКУМЕНТ ПОДПИСАН
ЭЛЕКТРОННОЙ ПОДПИСЬЮ
Сертификат: 00BB056B7401CB38D2B3576ACDC8425108
Владелец: ФЕДЕРАЛЬНАЯ СЛУЖБА ГОСУДАРСТВЕННОЙ РЕГИСТРАЦИИ, КАДАСТРА И КАРТОГРАФИИ
Действителен: с 27.06.2023 по 19.09.2024

Земельный участок
вид объекта недвижимости

Лист № 168 раздела 3.2	Всего листов раздела 3.2: 375	Всего разделов: 7	Всего листов выписки: 1210

06.12.2023г. № КУВИ-001/2023-273313032	
Кадастровый номер:	47:01:0000000:4(Единое землепользование)

1	2	3	4	5
12	549790.14	1319121.59	Временный межевой знак	0.5
13	549711.41	1319016.31	Временный межевой знак	0.5
14	549650.46	1318909	Временный межевой знак	0.5
15	549628.42	1318852.23	Временный межевой знак	0.5
16	549608.92	1318778.68	Временный межевой знак	0.5
17	549598.3	1318703.66	Временный межевой знак	0.5
18	549597.77	1318607.22	Временный межевой знак	0.5
19	549605.91	1318541.92	Временный межевой знак	0.5
20	549617.62	1318489.35	Временный межевой знак	0.5
21	549635.61	1318434.22	Временный межевой знак	0.5
22	549662.47	1318373	Временный межевой знак	0.5
23	549690.25	1318321.89	Временный межевой знак	0.5
24	549756.8	1318202.13	Временный межевой знак	0.5
25	549777.18	1318152.76	Временный межевой знак	0.5
26	549801.12	1318078	Временный межевой знак	0.5
27	549824.31	1317998.76	Временный межевой знак	0.5
28	549872.61	1317834.73	Временный межевой знак	0.5
29	549896.66	1317730.19	Временный межевой знак	0.5
30	549905.91	1317649.47	Временный межевой знак	0.5
31	549908.27	1317588.85	Временный межевой знак	0.5
32	549910.34	1317444	Временный межевой знак	0.5
33	549913.19	1317244	Временный межевой знак	0.5
34	549916.05	1317043.79	Временный межевой знак	0.5
35	549918.88	1316845.14	Временный межевой знак	0.5
36	549921.75	1316644.66	Временный межевой знак	0.5
37	549924.09	1316480.33	Временный межевой знак	0.5
38	549928.16	1316410.51	Временный межевой знак	0.5
39	549935.88	1316350.38	Временный межевой знак	0.5
40	549970.29	1316208.45	Временный межевой знак	0.5

полное наименование должности		инициалы, фамилия

ДОКУМЕНТ ПОДПИСАН
ЭЛЕКТРОННОЙ ПОДПИСЬЮ
Сертификат: 00BB056B7401CB38D2B3576ACDC8425108
Владелец: ФЕДЕРАЛЬНАЯ СЛУЖБА ГОСУДАРСТВЕННОЙ РЕГИСТРАЦИИ, КАДАСТРА И КАРТОГРАФИИ
Действителен: с 27.06.2023 по 19.09.2024

Земельный участок
вид объекта недвижимости

Лист № 169 раздела 3.2	Всего листов раздела 3.2: 375	Всего разделов: 7	Всего листов выписки: 1210

06.12.2023г. № КУВИ-001/2023-273313032	
Кадастровый номер:	47:01:0000000:4(Единое землепользование)

1	2	3	4	5
41	549997.42	1316136.14	Временный межевой знак	0.5
42	550029.51	1316066.9	Временный межевой знак	0.5
43	550159.48	1315826.33	Временный межевой знак	0.5
44	550212.94	1315718.95	Временный межевой знак	0.5
45	550235.97	1315659.28	Временный межевой знак	0.5
46	550221.98	1315653.88	Временный межевой знак	0.5
47	550278.07	1315504.99	Временный межевой знак	0.5
48	550292.15	1315510.17	Временный межевой знак	0.5
49	550385.45	1315253.04	Временный межевой знак	0.5
50	550416.55	1315134.55	Временный межевой знак	0.5
51	550429.26	1315037.59	Временный межевой знак	0.5
52	550444.84	1314918.69	Временный межевой знак	0.5
53	550460.89	1314838.08	Временный межевой знак	0.5
54	550493.21	1314741.13	Временный межевой знак	0.5
55	550505.57	1314713.91	Временный межевой знак	0.5
56	550540.93	1314647.16	Временный межевой знак	0.5
57	550594.08	1314559.37	Временный межевой знак	0.5
58	550612.16	1314530.74	Временный межевой знак	0.5
59	550632.77	1314543.13	Временный межевой знак	0.5
60	550619.93	1314563.36	Временный межевой знак	0.5
61	550606.09	1314585.2	Временный межевой знак	0.5
62	550583.24	1314623.57	Временный межевой знак	0.5
63	550565.72	1314654.23	Временный межевой знак	0.5
64	550557.39	1314671.3	Временный межевой знак	0.5
65	550536.62	1314714.16	Временный межевой знак	0.5
66	550527.62	1314735.85	Временный межевой знак	0.5
67	550519.68	1314756.71	Временный межевой знак	0.5
68	550506.17	1314797.89	Временный межевой знак	0.5
69	550497.52	1314824.26	Временный межевой знак	0.5

полное наименование должности		инициалы, фамилия

ДОКУМЕНТ ПОДПИСАН
ЭЛЕКТРОННОЙ ПОДПИСЬЮ
Сертификат: 00BB056B7401CB38D2B3576ACDC8425108
Владелец: ФЕДЕРАЛЬНАЯ СЛУЖБА ГОСУДАРСТВЕННОЙ РЕГИСТРАЦИИ, КАДАСТРА И КАРТОГРАФИИ
Действителен: с 27.06.2023 по 19.09.2024

Земельный участок
вид объекта недвижимости

Лист № 170 раздела 3.2	Всего листов раздела 3.2: 375	Всего разделов: 7	Всего листов выписки: 1210

06.12.2023г. № КУВИ-001/2023-273313032	
Кадастровый номер:	47:01:0000000:4(Единое землепользование)

1	2	3	4	5
70	550491.09	1314845.01	Временный межевой знак	0.5
71	550486.7	1314863.61	Временный межевой знак	0.5
72	550476.15	1314910.27	Временный межевой знак	0.5
73	550473.24	1314933.13	Временный межевой знак	0.5
74	550470.4	1314955.54	Временный межевой знак	0.5
75	550469.42	1314963.25	Временный межевой знак	0.5
76	550465.83	1314991.49	Временный межевой знак	0.5
77	550454.25	1315080.15	Временный межевой знак	0.5
78	550446.03	1315140.41	Временный межевой знак	0.5
79	550438.03	1315170.89	Временный межевой знак	0.5
80	550422.68	1315229.37	Временный межевой знак	0.5
81	550414.14	1315261.91	Временный межевой знак	0.5
82	550396.46	1315311.41	Временный межевой знак	0.5
83	550380.5	1315355.76	Временный межевой знак	0.5
84	550354.44	1315427.42	Временный межевой знак	0.5
85	550328.47	1315498.31	Временный межевой знак	0.5
86	550304.16	1315564.45	Временный межевой знак	0.5
87	550272.82	1315647.14	Временный межевой знак	0.5
88	550240.42	1315731.06	Временный межевой знак	0.5
89	550214.02	1315784.09	Временный межевой знак	0.5
90	550191.12	1315830.08	Временный межевой знак	0.5
91	550168.29	1315873.13	Временный межевой знак	0.5
92	550136.79	1315931.44	Временный межевой знак	0.5
93	550105.79	1315988.83	Временный межевой знак	0.5
94	550080.81	1316035.12	Временный межевой знак	0.5
95	550065.7	1316063.42	Временный межевой знак	0.5
96	550052.66	1316088.8	Временный межевой знак	0.5
97	550044.83	1316105.19	Временный межевой знак	0.5
98	550029.72	1316137.98	Временный межевой знак	0.5

полное наименование должности		инициалы, фамилия

ДОКУМЕНТ ПОДПИСАН
ЭЛЕКТРОННОЙ ПОДПИСЬЮ
Сертификат: 00BB056B7401CB38D2B3576ACDC8425108
Владелец: ФЕДЕРАЛЬНАЯ СЛУЖБА ГОСУДАРСТВЕННОЙ РЕГИСТРАЦИИ, КАДАСТРА И КАРТОГРАФИИ
Действителен: с 27.06.2023 по 19.09.2024

Земельный участок
вид объекта недвижимости

Лист № 171 раздела 3.2	Всего листов раздела 3.2: 375	Всего разделов: 7	Всего листов выписки: 1210

06.12.2023г. № КУВИ-001/2023-273313032	
Кадастровый номер:	47:01:0000000:4(Единое землепользование)

1	2	3	4	5
99	550024.69	1316149.5	Временный межевой знак	0.5
100	550009.23	1316190.1	Временный межевой знак	0.5
101	549999.57	1316217.32	Временный межевой знак	0.5
102	549991.58	1316247.99	Временный межевой знак	0.5
103	549975.3	1316315.12	Временный межевой знак	0.5
104	549966.65	1316352.25	Временный межевой знак	0.5
105	549962.84	1316376.16	Временный межевой знак	0.5
106	549956.41	1316443.82	Временный межевой знак	0.5
107	549954.39	1316478.62	Временный межевой знак	0.5
108	549953.79	1316501.41	Временный межевой знак	0.5
109	549953.1	1316550.21	Временный межевой знак	0.5
110	549952.67	1316579.97	Временный межевой знак	0.5
111	549951.89	1316634.98	Временный межевой знак	0.5
112	549951.26	1316678.67	Временный межевой знак	0.5
113	549950.4	1316739.42	Временный межевой знак	0.5
114	549950.09	1316761.26	Временный межевой знак	0.5
115	549949.23	1316821.27	Временный межевой знак	0.5
116	549948.42	1316877.8	Временный межевой знак	0.5
117	549947.59	1316936.03	Временный межевой знак	0.5
118	549946.78	1316992.52	Временный межевой знак	0.5
119	549945.83	1317059.28	Временный межевой знак	0.5
120	549944.92	1317123.13	Временный межевой знак	0.5
121	549944.07	1317182.94	Временный межевой знак	0.5
122	549942.96	1317260.32	Временный межевой знак	0.5
123	549942.12	1317319.51	Временный межевой знак	0.5
124	549941.29	1317377.57	Временный межевой знак	0.5
125	549938.87	1317547.13	Временный межевой знак	0.5
126	549937.06	1317620.54	Временный межевой знак	0.5
127	549935.84	1317651.77	Временный межевой знак	0.5

полное наименование должности		инициалы, фамилия

ДОКУМЕНТ ПОДПИСАН
ЭЛЕКТРОННОЙ ПОДПИСЬЮ
Сертификат: 00BB056B7401CB38D2B3576ACDC8425108
Владелец: ФЕДЕРАЛЬНАЯ СЛУЖБА ГОСУДАРСТВЕННОЙ РЕГИСТРАЦИИ, КАДАСТРА И КАРТОГРАФИИ
Действителен: с 27.06.2023 по 19.09.2024

Земельный участок
вид объекта недвижимости

Лист № 172 раздела 3.2	Всего листов раздела 3.2: 375	Всего разделов: 7	Всего листов выписки: 1210

06.12.2023г. № КУВИ-001/2023-273313032	
Кадастровый номер:	47:01:0000000:4(Единое землепользование)

1	2	3	4	5
128	549926.27	1317735.28	Временный межевой знак	0.5
129	549913.76	1317789.56	Временный межевой знак	0.5
130	549901.39	1317843.2	Временный межевой знак	0.5
131	549883.32	1317904.57	Временный межевой знак	0.5
132	549865.48	1317965.17	Временный межевой знак	0.5
133	549835.94	1318065.84	Временный межевой знак	0.5
134	549814.68	1318133.92	Временный межевой знак	0.5
135	549805.91	1318160.25	Временный межевой знак	0.5
136	549794.17	1318190.17	Временный межевой знак	0.5
137	549782.77	1318216.88	Временный межевой знак	0.5
138	549768.28	1318245.82	Временный межевой знак	0.5
139	549747.84	1318282.57	Временный межевой знак	0.5
140	549725.59	1318321.26	Временный межевой знак	0.5
141	549690.73	1318384.69	Временный межевой знак	0.5
142	549686.58	1318393.23	Временный межевой знак	0.5
143	549678.53	1318411.17	Временный межевой знак	0.5
144	549666.08	1318441.11	Временный межевой знак	0.5
145	549662.98	1318449.2	Временный межевой знак	0.5
146	549656.84	1318466.34	Временный межевой знак	0.5
147	549646.28	1318499.72	Временный межевой знак	0.5
148	549644.65	1318506.33	Временный межевой знак	0.5
149	549641.2	1318521.58	Временный межевой знак	0.5
150	549636.08	1318546.72	Временный межевой знак	0.5
151	549634.25	1318558.32	Временный межевой знак	0.5
152	549631.93	1318575.75	Временный межевой знак	0.5
153	549628.55	1318605.28	Временный межевой знак	0.5
154	549628.22	1318612.23	Временный межевой знак	0.5
155	549628.01	1318644.31	Временный межевой знак	0.5
156	549628.48	1318679.48	Временный межевой знак	0.5

полное наименование должности		инициалы, фамилия

ДОКУМЕНТ ПОДПИСАН
ЭЛЕКТРОННОЙ ПОДПИСЬЮ
Сертификат: 00BB056B7401CB38D2B3576ACDC8425108
Владелец: ФЕДЕРАЛЬНАЯ СЛУЖБА ГОСУДАРСТВЕННОЙ РЕГИСТРАЦИИ, КАДАСТРА И КАРТОГРАФИИ
Действителен: с 27.06.2023 по 19.09.2024

Земельный участок
вид объекта недвижимости

Лист № 173 раздела 3.2	Всего листов раздела 3.2: 375	Всего разделов: 7	Всего листов выписки: 1210

06.12.2023г. № КУВИ-001/2023-273313032	
Кадастровый номер:	47:01:0000000:4(Единое землепользование)

1	2	3	4	5
157	549629.05	1318694.68	Временный межевой знак	0.5
158	549629.69	1318704.55	Временный межевой знак	0.5
159	549633.69	1318739.52	Временный межевой знак	0.5
160	549638.35	1318770.37	Временный межевой знак	0.5
161	549640.09	1318778.35	Временный межевой знак	0.5
162	549644.65	1318796.32	Временный межевой знак	0.5
163	549654.19	1318832.1	Временный межевой знак	0.5
164	549657.36	1318842.74	Временный межевой знак	0.5
165	549659.85	1318849.83	Временный межевой знак	0.5
166	549665.17	1318863.9	Временный межевой знак	0.5
167	549676.7	1318892.82	Временный межевой знак	0.5
168	549681.58	1318903.63	Временный межевой знак	0.5
169	549691.93	1318924.64	Временный межевой знак	0.5
170	549703.68	1318946.99	Временный межевой знак	0.5
171	549722.43	1318977.47	Временный межевой знак	0.5
172	549736.51	1318999.25	Временный межевой знак	0.5
173	549750.73	1319018.72	Временный межевой знак	0.5
174	549774.55	1319050.65	Временный межевой знак	0.5
175	549806.62	1319093.5	Временный межевой знак	0.5
176	549813.84	1319102.59	Временный межевой знак	0.5
177	549840.08	1319132.46	Временный межевой знак	0.5
178	549872.52	1319168.76	Временный межевой знак	0.5
179	549886.87	1319184.62	Временный межевой знак	0.5
180	549904.21	1319200.84	Временный межевой знак	0.5
181	549937.83	1319230.25	Временный межевой знак	0.5
182	549968.84	1319255.62	Временный межевой знак	0.5
183	549999.64	1319278.7	Временный межевой знак	0.5
184	550035.48	1319304.37	Временный межевой знак	0.5
185	550046.45	1319311.8	Временный межевой знак	0.5

ДОКУМЕНТ ПОДПИСАН
ЭЛЕКТРОННОЙ ПОДПИСЬЮ
Сертификат: 00BB056B7401CB38D2B3576ACDC8425108
Владелец: ФЕДЕРАЛЬНАЯ СЛУЖБА ГОСУДАРСТВЕННОЙ РЕГИСТРАЦИИ, КАДАСТРА И КАРТОГРАФИИ
Действителен: с 27.06.2023 по 19.09.2024

полное наименование должности		инициалы, фамилия

Земельный участок
вид объекта недвижимости

Лист № 174 раздела 3.2	Всего листов раздела 3.2: 375	Всего разделов: 7	Всего листов выписки: 1210

06.12.2023г. № КУВИ-001/2023-273313032	
Кадастровый номер:	47:01:0000000:4(Единое землепользование)

1	2	3	4	5
186	550066.61	1319324.87	Временный межевой знак	0.5
187	550091.97	1319341.29	Временный межевой знак	0.5
188	550128.81	1319365.16	Временный межевой знак	0.5
189	550175.66	1319395.51	Временный межевой знак	0.5
190	550204.32	1319414.08	Временный межевой знак	0.5
191	550218.36	1319423.18	Временный межевой знак	0.5
192	550239.23	1319439.68	Временный межевой знак	0.5
193	550267.01	1319461.63	Временный межевой знак	0.5
194	550275.56	1319469.86	Временный межевой знак	0.5
195	550291.86	1319485.54	Временный межевой знак	0.5
196	550312.18	1319505.1	Временный межевой знак	0.5
197	550335.47	1319527.5	Временный межевой знак	0.5
198	550342.34	1319534.12	Временный межевой знак	0.5
199	550357.26	1319550.8	Временный межевой знак	0.5
200	550369.7	1319564.7	Временный межевой знак	0.5
201	550380.19	1319576.13	Временный межевой знак	0.5
202	550401.34	1319600.24	Временный межевой знак	0.5
203	550417.28	1319618.24	Временный межевой знак	0.5
204	550440.49	1319644.53	Временный межевой знак	0.5
205	550449.78	1319655.09	Временный межевой знак	0.5
206	550468.44	1319676.29	Временный межевой знак	0.5
207	550479.86	1319689.27	Временный межевой знак	0.5
208	550503.63	1319716.28	Временный межевой знак	0.5
209	550514.74	1319728.91	Временный межевой знак	0.5
210	550535.56	1319752.57	Временный межевой знак	0.5
211	550549.61	1319768.54	Временный межевой знак	0.5
212	550579.67	1319802.71	Временный межевой знак	0.5
213	550591.85	1319816.55	Временный межевой знак	0.5
214	550612.49	1319839.9	Временный межевой знак	0.5

полное наименование должности		инициалы, фамилия

ДОКУМЕНТ ПОДПИСАН
ЭЛЕКТРОННОЙ ПОДПИСЬЮ
Сертификат: 00BB056B7401CB38D2B3576ACDC8425108
Владелец: ФЕДЕРАЛЬНАЯ СЛУЖБА ГОСУДАРСТВЕННОЙ РЕГИСТРАЦИИ, КАДАСТРА И КАРТОГРАФИИ
Действителен: с 27.06.2023 по 19.09.2024

Земельный участок
вид объекта недвижимости

Лист № 175 раздела 3.2	Всего листов раздела 3.2: 375	Всего разделов: 7	Всего листов выписки: 1210

06.12.2023г. № КУВИ-001/2023-273313032	
Кадастровый номер:	47:01:0000000:4(Единое землепользование)

1	2	3	4	5
215	550571.89	1319880.57	Временный межевой знак	0.5
1	551230.64	1320777.38	-	-
2	551262.5	1320762.88	-	-
3	551322.33	1320894.35	-	-
4	551351.48	1320952.12	-	-
5	551394.62	1321025.07	-	-
6	551472.82	1321129.92	-	-
7	551484.06	1321119.97	-	-
8	551560.77	1321202.25	-	-
9	551655.91	1321282.85	-	-
10	551851.12	1321430.83	-	-
11	551920.84	1321487.79	-	-
12	551931.16	1321498.62	-	-
13	551975.18	1321544.79	-	-
14	552046.69	1321652.6	-	-
15	552085.7	1321720.25	-	-
16	552137.19	1321793.75	-	-
17	552218.2	1321878.99	-	-
18	552553.61	1322189.33	-	-
19	552748.81	1322370.5	-	-
20	552909.01	1322518.83	-	-
21	552961.37	1322564.13	-	-
22	553017.45	1322607.68	-	-
23	553061.53	1322639.85	-	-
24	553148.63	1322703.45	-	-
25	553233.32	1322783.76	-	-
26	553283.25	1322860.81	-	-
27	553306.29	1322916.68	-	-
28	553321.81	1322978.64	-	-

полное наименование должности		инициалы, фамилия

ДОКУМЕНТ ПОДПИСАН
ЭЛЕКТРОННОЙ ПОДПИСЬЮ
Сертификат: 00BB056B7401CB38D2B3576ACDC8425108
Владелец: ФЕДЕРАЛЬНАЯ СЛУЖБА ГОСУДАРСТВЕННОЙ РЕГИСТРАЦИИ, КАДАСТРА И КАРТОГРАФИИ
Действителен: с 27.06.2023 по 19.09.2024

Земельный участок
вид объекта недвижимости

Лист № 176 раздела 3.2	Всего листов раздела 3.2: 375	Всего разделов: 7	Всего листов выписки: 1210

06.12.2023г. № КУВИ-001/2023-273313032	
Кадастровый номер:	47:01:0000000:4(Единое землепользование)

1	2	3	4	5
29	553327.69	1323051.75	-	-
30	553324.77	1323098.42	-	-
31	553318.3	1323137.48	-	-
32	553297.51	1323208.66	-	-
33	553278.54	1323202.33	-	-
34	553272.22	1323221.31	-	-
35	553242.81	1323309.49	-	-
36	553226.03	1323395.46	-	-
37	553225.12	1323406.88	-	-
38	553244.77	1323425.81	-	-
39	553263.08	1323442.84	-	-
40	553263.08	1323464.83	-	-
41	553231.21	1323443.14	-	-
42	553222.92	1323434.4	-	-
43	553221.14	1323456.69	-	-
44	553229.64	1323567.89	-	-
45	553249.57	1323566.32	-	-
46	553258.22	1323605.34	-	-
47	553296.81	1323779.47	-	-
48	553325.78	1323773.35	-	-
49	553318.91	1323743.11	-	-
50	553314.86	1323725.13	-	-
51	553308.96	1323699.58	-	-
52	553301.63	1323666.46	-	-
53	553297.28	1323647.66	-	-
54	553290.15	1323616.19	-	-
55	553281.66	1323579.89	-	-
56	553280.41	1323572.74	-	-
57	553279.77	1323567.36	-	-

ДОКУМЕНТ ПОДПИСАН
ЭЛЕКТРОННОЙ ПОДПИСЬЮ
Сертификат: 00BB056B7401CB38D2B3576ACDC8425108
Владелец: ФЕДЕРАЛЬНАЯ СЛУЖБА ГОСУДАРСТВЕННОЙ РЕГИСТРАЦИИ, КАДАСТРА И КАРТОГРАФИИ
Действителен: с 27.06.2023 по 19.09.2024

полное наименование должности		инициалы, фамилия

Земельный участок
вид объекта недвижимости

Лист № 177 раздела 3.2	Всего листов раздела 3.2: 375	Всего разделов: 7	Всего листов выписки: 1210

06.12.2023г. № КУВИ-001/2023-273313032	
Кадастровый номер:	47:01:0000000:4(Единое землепользование)

1	2	3	4	5
58	553276.83	1323530.33	-	-
59	553274.25	1323497.71	-	-
60	553273.09	1323482.89	-	-
61	553272.05	1323469.4	-	-
62	553271.9	1323467.53	-	-
63	553271.56	1323456.73	-	-
64	553271.65	1323453.19	-	-
65	553272.17	1323448.16	-	-
66	553275.05	1323412.48	-	-
67	553275.73	1323406.42	-	-
68	553276.46	1323400.87	-	-
69	553281.57	1323371.93	-	-
70	553288.11	1323338.78	-	-
71	553290.16	1323329.12	-	-
72	553291.96	1323321.72	-	-
73	553301.67	1323291.05	-	-
74	553323.61	1323224.86	-	-
75	553332.36	1323196.67	-	-
76	553337.97	1323177.45	-	-
77	553343.95	1323155.81	-	-
78	553348.78	1323135.19	-	-
79	553352.86	1323111.03	-	-
80	553354.76	1323094.55	-	-
81	553356.83	1323063.23	-	-
82	553357.08	1323051.98	-	-
83	553355.46	1323022.8	-	-
84	553354.07	1323005.74	-	-
85	553352.53	1322988.36	-	-
86	553351.05	1322975.63	-	-

ДОКУМЕНТ ПОДПИСАН
ЭЛЕКТРОННОЙ ПОДПИСЬЮ
Сертификат: 00BB056B7401CB38D2B3576ACDC8425108
Владелец: ФЕДЕРАЛЬНАЯ СЛУЖБА ГОСУДАРСТВЕННОЙ РЕГИСТРАЦИИ, КАДАСТРА И КАРТОГРАФИИ
Действителен: с 27.06.2023 по 19.09.2024

полное наименование должности		инициалы, фамилия

Земельный участок
вид объекта недвижимости

Лист № 178 раздела 3.2	Всего листов раздела 3.2: 375	Всего разделов: 7	Всего листов выписки: 1210

06.12.2023г. № КУВИ-001/2023-273313032	
Кадастровый номер:	47:01:0000000:4(Единое землепользование)

1	2	3	4	5
87	553348.97	1322964.32	-	-
88	553345.28	1322948.88	-	-
89	553340.23	1322928.79	-	-
90	553335.55	1322911.08	-	-
91	553330.01	1322894.47	-	-
92	553323.87	1322878.02	-	-
93	553318.55	1322864.78	-	-
94	553309.15	1322846.43	-	-
95	553297.71	1322828	-	-
96	553278.84	1322798.87	-	-
97	553265.28	1322778.45	-	-
98	553255.97	1322765.67	-	-
99	553250.57	1322759.45	-	-
100	553233.58	1322742.68	-	-
101	553203.4	1322714.05	-	-
102	553179.39	1322691.45	-	-
103	553167.07	1322680.66	-	-
104	553143.22	1322662.4	-	-
105	553126.09	1322649.84	-	-
106	553097.98	1322629.32	-	-
107	553067.52	1322607.04	-	-
108	553050.58	1322594.39	-	-
109	553019.74	1322571	-	-
110	552988.46	1322547.1	-	-
111	552964.99	1322527.59	-	-
112	552926.47	1322494.11	-	-
113	552902.72	1322472.13	-	-
114	552872.93	1322444.55	-	-
115	552847.33	1322420.86	-	-

полное наименование должности		инициалы, фамилия

ДОКУМЕНТ ПОДПИСАН
ЭЛЕКТРОННОЙ ПОДПИСЬЮ
Сертификат: 00BB056B7401CB38D2B3576ACDC8425108
Владелец: ФЕДЕРАЛЬНАЯ СЛУЖБА ГОСУДАРСТВЕННОЙ РЕГИСТРАЦИИ, КАДАСТРА И КАРТОГРАФИИ
Действителен: с 27.06.2023 по 19.09.2024

Земельный участок
вид объекта недвижимости

Лист № 179 раздела 3.2	Всего листов раздела 3.2: 375	Всего разделов: 7	Всего листов выписки: 1210

06.12.2023г. № КУВИ-001/2023-273313032	
Кадастровый номер:	47:01:0000000:4(Единое землепользование)

1	2	3	4	5
116	552788.1	1322366.04	-	-
117	552750.71	1322331.33	-	-
118	552707.9	1322291.6	-	-
119	552689.55	1322274.57	-	-
120	552653.08	1322240.72	-	-
121	552623.89	1322213.63	-	-
122	552590.52	1322182.65	-	-
123	552565.74	1322159.68	-	-
124	552537.42	1322133.48	-	-
125	552514.67	1322112.42	-	-
126	552487.99	1322087.74	-	-
127	552460.29	1322062.11	-	-
128	552422.02	1322026.71	-	-
129	552383.2	1321990.79	-	-
130	552343.21	1321953.79	-	-
131	552308.05	1321921.26	-	-
132	552274.7	1321890.4	-	-
133	552241.24	1321859.44	-	-
134	552215.92	1321833.05	-	-
135	552192.1	1321807.98	-	-
136	552165.2	1321779.5	-	-
137	552160.18	1321773.29	-	-
138	552141.76	1321747.97	-	-
139	552121.53	1321719.06	-	-
140	552110.93	1321703.28	-	-
141	552104.57	1321692.8	-	-
142	552094.5	1321675.46	-	-
143	552073.95	1321639.82	-	-
144	552053.49	1321604.91	-	-

полное наименование должности		инициалы, фамилия

ДОКУМЕНТ ПОДПИСАН
ЭЛЕКТРОННОЙ ПОДПИСЬЮ
Сертификат: 00BB056B7401CB38D2B3576ACDC8425108
Владелец: ФЕДЕРАЛЬНАЯ СЛУЖБА ГОСУДАРСТВЕННОЙ РЕГИСТРАЦИИ, КАДАСТРА И КАРТОГРАФИИ
Действителен: с 27.06.2023 по 19.09.2024

Земельный участок
вид объекта недвижимости

Лист № 180 раздела 3.2	Всего листов раздела 3.2: 375	Всего разделов: 7	Всего листов выписки: 1210

06.12.2023г. № КУВИ-001/2023-273313032	
Кадастровый номер:	47:01:0000000:4(Единое землепользование)

1	2	3	4	5
145	552045.39	1321592.6	-	-
146	552027.77	1321567.39	-	-
147	552017.19	1321552.19	-	-
148	552003.25	1321532.61	-	-
149	551995.68	1321523.44	-	-
150	551974.55	1321500.36	-	-
151	551963.24	1321488.14	-	-
152	551943.18	1321467.88	-	-
153	551931.22	1321457.07	-	-
154	551903.42	1321433.39	-	-
155	551897.59	1321428.87	-	-
156	551859.9	1321399.84	-	-
157	551805.93	1321358.93	-	-
158	551773.95	1321334.68	-	-
159	551726.16	1321298.46	-	-
160	551674.68	1321259.43	-	-
161	551624.95	1321217.31	-	-
162	551581.08	1321180.14	-	-
163	551571.24	1321170.35	-	-
164	551548.33	1321147.33	-	-
165	551522.34	1321117.97	-	-
166	551496.58	1321088.86	-	-
167	551465.89	1321046.62	-	-
168	551432.27	1321000.34	-	-
169	551400.03	1320945.81	-	-
170	551390.98	1320930.51	-	-
171	551380.81	1320910.36	-	-
172	551362.91	1320874.89	-	-
173	551345.92	1320837.54	-	-

ДОКУМЕНТ ПОДПИСАН
ЭЛЕКТРОННОЙ ПОДПИСЬЮ
Сертификат: 00BB056B7401CB38D2B3576ACDC8425108
Владелец: ФЕДЕРАЛЬНАЯ СЛУЖБА ГОСУДАРСТВЕННОЙ РЕГИСТРАЦИИ, КАДАСТРА И КАРТОГРАФИИ
Действителен: с 27.06.2023 по 19.09.2024

полное наименование должности		инициалы, фамилия

Земельный участок
вид объекта недвижимости

Лист № 181 раздела 3.2	Всего листов раздела 3.2: 375	Всего разделов: 7	Всего листов выписки: 1210

06.12.2023г. № КУВИ-001/2023-273313032	
Кадастровый номер:	47:01:0000000:4(Единое землепользование)

1	2	3	4	5
174	551322.72	1320786.56	-	-
175	551302.75	1320742.69	-	-
176	551282.51	1320698.2	-	-
177	551273.16	1320677.66	-	-
178	551255.65	1320639.17	-	-
179	551238.62	1320601.75	-	-
180	551200.55	1320619.02	-	-
181	551165.69	1320634.88	-	-
182	551230.64	1320777.38	-	-
1	548029.96	1307113.66	-	1.5
2	548041.45	1307131.38	-	1.5
3	548017.68	1307147.89	-	1.5
4	547995.75	1307117.54	-	1.5
5	547994.04	1307115.17	-	1.5
6	547992.02	1307112.71	-	1.5
7	547985.8	1307105.12	-	1.5
8	547968.92	1307084.54	-	1.5
9	547952.19	1307064.14	-	1.5
10	547942.15	1307051.9	-	1.5
11	547939.93	1307049.58	-	1.5
12	547930.24	1307039.49	-	1.5
13	547909.08	1307017.45	-	1.5
14	547898.06	1307005.98	-	1.5
15	547890.84	1306998.46	-	1.5
16	547889.46	1306997.22	-	1.5
17	547865.87	1306976.02	-	1.5
18	547852.81	1306964.33	-	1.5
19	547835.66	1306948.87	-	1.5
20	547830.19	1306944.61	-	1.5

ДОКУМЕНТ ПОДПИСАН
ЭЛЕКТРОННОЙ ПОДПИСЬЮ
Сертификат: 00BB056B7401CB38D2B3576ACDC8425108
Владелец: ФЕДЕРАЛЬНАЯ СЛУЖБА ГОСУДАРСТВЕННОЙ РЕГИСТРАЦИИ, КАДАСТРА И КАРТОГРАФИИ
Действителен: с 27.06.2023 по 19.09.2024

полное наименование должности		инициалы, фамилия

Земельный участок
вид объекта недвижимости

Лист № 182 раздела 3.2	Всего листов раздела 3.2: 375	Всего разделов: 7	Всего листов выписки: 1210

06.12.2023г. № КУВИ-001/2023-273313032	
Кадастровый номер:	47:01:0000000:4(Единое землепользование)

1	2	3	4	5
21	547776.8	1306903.34	-	1.5
22	547729.78	1306869	-	1.5
23	547693.7	1306842.65	-	1.5
24	547661.67	1306819.24	-	1.5
25	547653.66	1306813.2	-	1.5
26	547643.65	1306805.66	-	1.5
27	547606.67	1306775.74	-	1.5
28	547605.79	1306775.03	-	1.5
29	547607.53	1306774.57	-	1.5
30	547609.53	1306774.57	-	1.5
31	547619.02	1306773.9	-	1.5
32	547622.67	1306772.79	-	1.5
33	547625.52	1306770.73	-	1.5
34	547634.22	1306759.92	-	1.5
35	547673.8	1306790.5	-	1.5
36	547684.69	1306798.92	-	1.5
37	547800.88	1306883.77	-	1.5
38	547854.92	1306925.85	-	1.5
39	547872.83	1306941.94	-	1.5
40	547911.72	1306976.89	-	1.5
41	547964.6	1307031.97	-	1.5
42	548009.31	1307086.47	-	1.5
43	548010.02	1307087.35	-	1.5
44	547999.93	1307104.12	-	1.5
45	548003.11	1307108.2	-	1.5
46	548015.48	1307124.13	-	1.5
47	548029.96	1307113.66	-	1.5
1	547992.8	1307164.68	-	1.5
2	548084.3	1307311.8	-	1.5

ДОКУМЕНТ ПОДПИСАН
ЭЛЕКТРОННОЙ ПОДПИСЬЮ
Сертификат: 00BB056B7401CB38D2B3576ACDC8425108
Владелец: ФЕДЕРАЛЬНАЯ СЛУЖБА ГОСУДАРСТВЕННОЙ РЕГИСТРАЦИИ, КАДАСТРА И КАРТОГРАФИИ
Действителен: с 27.06.2023 по 19.09.2024

полное наименование должности		инициалы, фамилия

Земельный участок
вид объекта недвижимости

Лист № 183 раздела 3.2	Всего листов раздела 3.2: 375	Всего разделов: 7	Всего листов выписки: 1210

06.12.2023г. № КУВИ-001/2023-273313032	
Кадастровый номер:	47:01:0000000:4(Единое землепользование)

1	2	3	4	5
3	548093.76	1307317.77	-	1.5
4	548239.86	1307559.48	-	1.5
5	548197.07	1307585.35	-	1.5
6	548276.65	1307708.94	-	1.5
7	548332.64	1307782.67	-	1.5
8	548376.26	1307832.82	-	1.5
9	548402.29	1307862.75	-	1.5
10	548410.8	1307872.53	-	1.5
11	548459.49	1307923.57	-	1.5
12	548471.73	1307936.4	-	1.5
13	548483.24	1307924.72	-	1.5
14	548484.11	1307923.84	-	1.5
15	548524.4	1307882.96	-	1.5
16	548520.1	1307878.44	-	1.5
17	548509.24	1307867.06	-	1.5
18	548497.2	1307854.44	-	1.5
19	548496.22	1307853.42	-	1.5
20	548460.39	1307814.75	-	1.5
21	548453.59	1307807.4	-	1.5
22	548438.49	1307790.07	-	1.5
23	548430.86	1307781.31	-	1.5
24	548419.92	1307768.73	-	1.5
25	548405.71	1307752.39	-	1.5
26	548390.79	1307735.24	-	1.5
27	548369.8	1307707.78	-	1.5
28	548363.3	1307699.28	-	1.5
29	548349.36	1307681.03	-	1.5
30	548340.21	1307669.06	-	1.5
31	548323.51	1307644.01	-	1.5

ДОКУМЕНТ ПОДПИСАН
ЭЛЕКТРОННОЙ ПОДПИСЬЮ
Сертификат: 00BB056B7401CB38D2B3576ACDC8425108
Владелец: ФЕДЕРАЛЬНАЯ СЛУЖБА ГОСУДАРСТВЕННОЙ РЕГИСТРАЦИИ, КАДАСТРА И КАРТОГРАФИИ
Действителен: с 27.06.2023 по 19.09.2024

полное наименование должности		инициалы, фамилия

Земельный участок
вид объекта недвижимости

Лист № 184 раздела 3.2	Всего листов раздела 3.2: 375	Всего разделов: 7	Всего листов выписки: 1210

06.12.2023г. № КУВИ-001/2023-273313032	
Кадастровый номер:	47:01:0000000:4(Единое землепользование)

1	2	3	4	5
32	548316.01	1307632.76	-	1.5
33	548307.33	1307619.74	-	1.5
34	548296.02	1307602.78	-	1.5
35	548287.69	1307590.29	-	1.5
36	548276.22	1307571.31	-	1.5
37	548264.76	1307552.36	-	1.5
38	548248.42	1307525.32	-	1.5
39	548238.43	1307508.78	-	1.5
40	548224.61	1307485.93	-	1.5
41	548214.08	1307468.51	-	1.5
42	548199.34	1307444.12	-	1.5
43	548188.7	1307426.51	-	1.5
44	548177.51	1307408.01	-	1.5
45	548169.83	1307395.3	-	1.5
46	548159.13	1307377.59	-	1.5
47	548139.93	1307345.83	-	1.5
48	548126.77	1307324.05	-	1.5
49	548105.86	1307289.47	-	1.5
50	548094.67	1307270.94	-	1.5
51	548067.54	1307227.2	-	1.5
52	548056.28	1307209.29	-	1.5
53	548031.45	1307169.79	-	1.5
54	548017.68	1307147.89	-	1.5
55	547995.75	1307117.54	-	1.5
56	547994.04	1307115.17	-	1.5
57	547970.99	1307136.97	-	1.5
58	547972.8	1307139.28	-	1.5
59	547992.8	1307164.68	-	1.5
1	545428.769	1304974.03	-	-

полное наименование должности		инициалы, фамилия

ДОКУМЕНТ ПОДПИСАН
ЭЛЕКТРОННОЙ ПОДПИСЬЮ
Сертификат: 00BB056B7401CB38D2B3576ACDC8425108
Владелец: ФЕДЕРАЛЬНАЯ СЛУЖБА ГОСУДАРСТВЕННОЙ РЕГИСТРАЦИИ, КАДАСТРА И КАРТОГРАФИИ
Действителен: с 27.06.2023 по 19.09.2024

Земельный участок
вид объекта недвижимости

Лист № 185 раздела 3.2	Всего листов раздела 3.2: 375	Всего разделов: 7	Всего листов выписки: 1210

06.12.2023г. № КУВИ-001/2023-273313032	
Кадастровый номер:	47:01:0000000:4(Единое землепользование)

1	2	3	4	5
2	545429.98	1304999.969	-	-
3	545464.949	1304998	-	-
4	545464.48	1304988.044	-	-
5	545517.16	1305008.721	-	-
6	545591.699	1305037.971	-	-
7	545647.611	1305061.851	-	-
8	545747.541	1305112.401	-	-
9	545817.539	1305163.611	-	-
10	545868.171	1305214.469	-	-
11	545914.439	1305281.331	-	-
12	545919.479	1305288.61	-	-
13	545897.751	1305279.809	-	-
14	545893.21	1305282.19	-	-
15	545894.11	1305358.09	-	-
16	545902.439	1305371.8	-	-
17	545911.589	1305365.571	-	-
18	545926.24	1305403.311	-	-
19	545957.56	1305392.23	-	-
20	545994.141	1305568.21	-	-
21	545947.071	1305576.599	-	-
22	545949.921	1305601.709	-	-
23	545998.041	1305594.051	-	-
24	546001.229	1305608.121	-	-
25	545964.22	1305681.43	-	-
26	545963.65	1305714.82	-	-
27	545968.03	1305733.3	-	-
28	545979.261	1305722.901	-	-
29	545984.02	1305707.249	-	-
30	545982.539	1305686.481	-	-

полное наименование должности		инициалы, фамилия

ДОКУМЕНТ ПОДПИСАН
ЭЛЕКТРОННОЙ ПОДПИСЬЮ
Сертификат: 00BB056B7401CB38D2B3576ACDC8425108
Владелец: ФЕДЕРАЛЬНАЯ СЛУЖБА ГОСУДАРСТВЕННОЙ РЕГИСТРАЦИИ, КАДАСТРА И КАРТОГРАФИИ
Действителен: с 27.06.2023 по 19.09.2024

Земельный участок
вид объекта недвижимости

Лист № 186 раздела 3.2	Всего листов раздела 3.2: 375	Всего разделов: 7	Всего листов выписки: 1210

06.12.2023г. № КУВИ-001/2023-273313032	
Кадастровый номер:	47:01:0000000:4(Единое землепользование)

1	2	3	4	5
31	546007.66	1305635.879	-	-
32	546012.28	1305655.341	-	-
33	546030.569	1305732.4	-	-
34	546053.32	1305778.491	-	-
35	546062.38	1305796.859	-	-
36	546078.85	1305830.249	-	-
37	546081.52	1305835.641	-	-
38	546159.239	1305943.649	-	-
39	546126.771	1305967.019	-	-
40	546102.419	1305984.539	-	-
41	546050.47	1305912.34	-	-
42	546033.479	1305888.73	-	-
43	546022.971	1305874.109	-	-
44	546009.58	1305854.02	-	-
45	546004.769	1305846.149	-	-
46	545996.189	1305831.029	-	-
47	545988.67	1305816.449	-	-
48	545984.939	1305808.66	-	-
49	545978.59	1305794.339	-	-
50	545975.29	1305786.28	-	-
51	545971.709	1305776.939	-	-
52	545966.56	1305762.141	-	-
53	545966.35	1305761.541	-	-
54	545963.309	1305751.799	-	-
55	545959.889	1305739.431	-	-
56	545959.491	1305737.98	-	-
57	545958.31	1305733.821	-	-
58	545957.47	1305730.409	-	-
59	545954.879	1305721.199	-	-

полное наименование должности		инициалы, фамилия

ДОКУМЕНТ ПОДПИСАН
ЭЛЕКТРОННОЙ ПОДПИСЬЮ
Сертификат: 00BB056B7401CB38D2B3576ACDC8425108
Владелец: ФЕДЕРАЛЬНАЯ СЛУЖБА ГОСУДАРСТВЕННОЙ РЕГИСТРАЦИИ, КАДАСТРА И КАРТОГРАФИИ
Действителен: с 27.06.2023 по 19.09.2024

Земельный участок
вид объекта недвижимости

Лист № 187 раздела 3.2	Всего листов раздела 3.2: 375	Всего разделов: 7	Всего листов выписки: 1210

06.12.2023г. № КУВИ-001/2023-273313032	
Кадастровый номер:	47:01:0000000:4(Единое землепользование)

1	2	3	4	5
60	545953.139	1305715.019	-	-
61	545950.491	1305705.321	-	-
62	545948.68	1305697.821	-	-
63	545944.829	1305681.089	-	-
64	545940.809	1305660.471	-	-
65	545937.051	1305637.69	-	-
66	545934.52	1305620.061	-	-
67	545932.3	1305602.89	-	-
68	545928.52	1305569.571	-	-
69	545925.82	1305543.76	-	-
70	545922.411	1305511.011	-	-
71	545920.131	1305485.939	-	-
72	545916.97	1305467.98	-	-
73	545913.509	1305453.599	-	-
74	545909.44	1305438.13	-	-
75	545901.97	1305413.541	-	-
76	545891.211	1305384.76	-	-
77	545882.751	1305365.511	-	-
78	545873.181	1305346.461	-	-
79	545859.629	1305323.2	-	-
80	545850.28	1305308.89	-	-
81	545842.371	1305297.561	-	-
82	545827.24	1305277.431	-	-
83	545816.091	1305263.841	-	-
84	545800.769	1305246.82	-	-
85	545775.921	1305222.921	-	-
86	545755.139	1305205.63	-	-
87	545724.711	1305183.28	-	-
88	545704.499	1305169.99	-	-

ДОКУМЕНТ ПОДПИСАН
ЭЛЕКТРОННОЙ ПОДПИСЬЮ
Сертификат: 00BB056B7401CB38D2B3576ACDC8425108
Владелец: ФЕДЕРАЛЬНАЯ СЛУЖБА ГОСУДАРСТВЕННОЙ РЕГИСТРАЦИИ, КАДАСТРА И КАРТОГРАФИИ
Действителен: с 27.06.2023 по 19.09.2024

полное наименование должности		инициалы, фамилия

Земельный участок
вид объекта недвижимости

Лист № 188 раздела 3.2	Всего листов раздела 3.2: 375	Всего разделов: 7	Всего листов выписки: 1210

06.12.2023г. № КУВИ-001/2023-273313032	
Кадастровый номер:	47:01:0000000:4(Единое землепользование)

1	2	3	4	5
89	545670.49	1305150.419	-	-
90	545641.611	1305135.869	-	-
91	545606.459	1305119.219	-	-
92	545541.501	1305093.4	-	-
93	545498.14	1305076.431	-	-
94	545430.171	1305049.829	-	-
95	545407.54	1305040.971	-	-
96	545366.541	1305024.921	-	-
97	545340.441	1305014.699	-	-
98	545300.451	1304998.881	-	-
99	545279.271	1304990.5	-	-
100	545253.059	1304980.131	-	-
101	545227.761	1304968.431	-	-
102	545196.97	1304954.181	-	-
103	545166.299	1304939.991	-	-
104	545150.331	1304933.669	-	-
105	545161.319	1304905.761	-	-
106	545176.041	1304868.561	-	-
107	545376.719	1304953.6	-	-
1	545428.769	1304974.03	-	-
1	545155.26	1304967.89	-	1.5
2	545418.82	1305084.06	-	1.5
3	545529.94	1305133.05	-	1.5
4	545582.94	1305156.41	-	1.5
5	545567.68	1305189.41	-	1.5
6	545627.92	1305217.27	-	1.5
7	545719.51	1305277.75	-	1.5
8	545736.34	1305297.82	-	1.5
9	545794.15	1305366.75	-	1.5

полное наименование должности		инициалы, фамилия

ДОКУМЕНТ ПОДПИСАН
ЭЛЕКТРОННОЙ ПОДПИСЬЮ
Сертификат: 00BB056B7401CB38D2B3576ACDC8425108
Владелец: ФЕДЕРАЛЬНАЯ СЛУЖБА ГОСУДАРСТВЕННОЙ РЕГИСТРАЦИИ, КАДАСТРА И КАРТОГРАФИИ
Действителен: с 27.06.2023 по 19.09.2024

Земельный участок
вид объекта недвижимости

Лист № 189 раздела 3.2	Всего листов раздела 3.2: 375	Всего разделов: 7	Всего листов выписки: 1210

06.12.2023г. № КУВИ-001/2023-273313032	
Кадастровый номер:	47:01:0000000:4(Единое землепользование)

1	2	3	4	5
10	545845.52	1305344.62	-	1.5
11	545851.31	1305351.8	-	1.5
12	545898.82	1305520.1	-	1.5
13	545908.37	1305638.4	-	1.5
14	545929.11	1305716.03	-	1.5
15	545934.4	1305735.86	-	1.5
16	545946.77	1305727.09	-	1.5
17	545949.59	1305736.86	-	1.5
18	545955.41	1305732.07	-	1.5
19	545957.47	1305730.41	-	1.5
20	545954.88	1305721.2	-	1.5
21	545953.14	1305715.02	-	1.5
22	545950.49	1305705.32	-	1.5
23	545948.68	1305697.82	-	1.5
24	545944.83	1305681.09	-	1.5
25	545940.81	1305660.47	-	1.5
26	545937.05	1305637.69	-	1.5
27	545934.52	1305620.06	-	1.5
28	545932.3	1305602.89	-	1.5
29	545928.52	1305569.57	-	1.5
30	545925.82	1305543.76	-	1.5
31	545922.41	1305511.01	-	1.5
32	545920.13	1305485.94	-	1.5
33	545916.97	1305467.98	-	1.5
34	545913.51	1305453.6	-	1.5
35	545909.44	1305438.13	-	1.5
36	545901.97	1305413.54	-	1.5
37	545891.21	1305384.76	-	1.5
38	545882.75	1305365.51	-	1.5

ДОКУМЕНТ ПОДПИСАН
ЭЛЕКТРОННОЙ ПОДПИСЬЮ
Сертификат: 00BB056B7401CB38D2B3576ACDC8425108
Владелец: ФЕДЕРАЛЬНАЯ СЛУЖБА ГОСУДАРСТВЕННОЙ РЕГИСТРАЦИИ, КАДАСТРА И КАРТОГРАФИИ
Действителен: с 27.06.2023 по 19.09.2024

полное наименование должности		инициалы, фамилия

Земельный участок
вид объекта недвижимости

Лист № 190 раздела 3.2	Всего листов раздела 3.2: 375	Всего разделов: 7	Всего листов выписки: 1210

06.12.2023г. № КУВИ-001/2023-273313032	
Кадастровый номер:	47:01:0000000:4(Единое землепользование)

1	2	3	4	5
39	545873.18	1305346.46	-	1.5
40	545859.63	1305323.2	-	1.5
41	545850.28	1305308.89	-	1.5
42	545842.37	1305297.56	-	1.5
43	545827.24	1305277.43	-	1.5
44	545816.09	1305263.84	-	1.5
45	545800.77	1305246.82	-	1.5
46	545775.92	1305222.92	-	1.5
47	545755.14	1305205.63	-	1.5
48	545724.71	1305183.28	-	1.5
49	545704.5	1305169.99	-	1.5
50	545670.49	1305150.42	-	1.5
51	545641.61	1305135.87	-	1.5
52	545606.46	1305119.22	-	1.5
53	545541.5	1305093.4	-	1.5
54	545498.14	1305076.43	-	1.5
55	545430.17	1305049.83	-	1.5
56	545407.54	1305040.97	-	1.5
57	545366.54	1305024.92	-	1.5
58	545340.44	1305014.7	-	1.5
59	545300.45	1304998.88	-	1.5
60	545279.27	1304990.5	-	1.5
61	545253.06	1304980.13	-	1.5
62	545227.76	1304968.43	-	1.5
63	545196.97	1304954.18	-	1.5
64	545166.3	1304939.99	-	1.5
65	545150.33	1304933.67	-	1.5
66	545141.17	1304962.32	-	1.5
67	545155.26	1304967.89	-	1.5

ДОКУМЕНТ ПОДПИСАН
ЭЛЕКТРОННОЙ ПОДПИСЬЮ
Сертификат: 00BB056B7401CB38D2B3576ACDC8425108
Владелец: ФЕДЕРАЛЬНАЯ СЛУЖБА ГОСУДАРСТВЕННОЙ РЕГИСТРАЦИИ, КАДАСТРА И КАРТОГРАФИИ
Действителен: с 27.06.2023 по 19.09.2024

полное наименование должности		инициалы, фамилия

Земельный участок
вид объекта недвижимости

Лист № 191 раздела 3.2	Всего листов раздела 3.2: 375	Всего разделов: 7	Всего листов выписки: 1210

06.12.2023г. № КУВИ-001/2023-273313032	
Кадастровый номер:	47:01:0000000:4(Единое землепользование)

1	2	3	4	5
1	545952.03	1305745.35	-	1.5
2	545945.06	1305749.1	-	1.5
3	545938.35	1305752.71	-	1.5
4	545944.61	1305774.07	-	1.5
5	545898.16	1305808.63	-	1.5
6	545959.76	1305923.26	-	1.5
7	546037.49	1306031.27	-	1.5
8	546078.07	1306002.06	-	1.5
9	546102.42	1305984.54	-	1.5
10	546050.47	1305912.34	-	1.5
11	546033.48	1305888.73	-	1.5
12	546022.97	1305874.11	-	1.5
13	546009.58	1305854.02	-	1.5
14	546004.77	1305846.15	-	1.5
15	545996.19	1305831.03	-	1.5
16	545988.67	1305816.45	-	1.5
17	545984.94	1305808.66	-	1.5
18	545978.59	1305794.34	-	1.5
19	545975.29	1305786.28	-	1.5
20	545971.71	1305776.94	-	1.5
21	545966.56	1305762.14	-	1.5
22	545966.35	1305761.54	-	1.5
23	545963.31	1305751.8	-	1.5
24	545959.89	1305739.43	-	1.5
25	545959.49	1305737.98	-	1.5
26	545958.31	1305733.82	-	1.5
27	545957.47	1305730.41	-	1.5
28	545955.41	1305732.07	-	1.5
29	545949.59	1305736.86	-	1.5

ДОКУМЕНТ ПОДПИСАН
ЭЛЕКТРОННОЙ ПОДПИСЬЮ
Сертификат: 00BB056B7401CB38D2B3576ACDC8425108
Владелец: ФЕДЕРАЛЬНАЯ СЛУЖБА ГОСУДАРСТВЕННОЙ РЕГИСТРАЦИИ, КАДАСТРА И КАРТОГРАФИИ
Действителен: с 27.06.2023 по 19.09.2024

полное наименование должности		инициалы, фамилия

Земельный участок
вид объекта недвижимости

Лист № 192 раздела 3.2	Всего листов раздела 3.2: 375	Всего разделов: 7	Всего листов выписки: 1210

06.12.2023г. № КУВИ-001/2023-273313032	
Кадастровый номер:	47:01:0000000:4(Единое землепользование)

1	2	3	4	5
30	545952.03	1305745.35	-	1.5
1	540611.02	1304611.74	-	1.5
2	540476.53	1304560.82	-	1.5
3	540468.68	1304557.84	-	1.5
4	540483.31	1304555.5	-	1.5
5	540495.74	1304536.5	-	1.5
6	540499.99	1304538.07	-	1.5
7	540528.61	1304548.54	-	1.5
8	540572.56	1304565.21	-	1.5
9	540596.33	1304574.22	-	1.5
10	540631.37	1304587.51	-	1.5
11	540650.26	1304594.68	-	1.5
12	540698.98	1304613.16	-	1.5
13	540721.53	1304621.71	-	1.5
14	540753.98	1304634.02	-	1.5
15	540773.04	1304641.25	-	1.5
16	540805.87	1304653.7	-	1.5
17	540831.85	1304663.47	-	1.5
18	540863.11	1304675.21	-	1.5
19	540874.15	1304695.47	-	1.5
20	540941.25	1304733.1	-	1.5
21	540913.71	1304724.77	-	1.5
22	540874.65	1304710.29	-	1.5
23	540708.8	1304648.8	-	1.5
24	540703.53	1304662.85	-	1.5
25	540605.75	1304625.78	-	1.5
26	540611.02	1304611.74	-	1.5
1	539920.12	1304281.69	-	-
2	539926.78	1304282.58	-	-

ДОКУМЕНТ ПОДПИСАН
ЭЛЕКТРОННОЙ ПОДПИСЬЮ
Сертификат: 00BB056B7401CB38D2B3576ACDC8425108
Владелец: ФЕДЕРАЛЬНАЯ СЛУЖБА ГОСУДАРСТВЕННОЙ РЕГИСТРАЦИИ, КАДАСТРА И КАРТОГРАФИИ
Действителен: с 27.06.2023 по 19.09.2024

полное наименование должности		инициалы, фамилия

Земельный участок
вид объекта недвижимости

Лист № 193 раздела 3.2	Всего листов раздела 3.2: 375	Всего разделов: 7	Всего листов выписки: 1210

06.12.2023г. № КУВИ-001/2023-273313032	
Кадастровый номер:	47:01:0000000:4(Единое землепользование)

1	2	3	4	5
3	539914.81	1304361.4	-	-
4	539914.8	1304361.45	-	-
5	539858.73	1304358.91	-	-
6	539807.8	1304356.7	-	-
7	539759.56	1304354.61	-	-
8	539717	1304352.77	-	-
9	539660.1	1304350.3	-	-
10	539626.57	1304348.85	-	-
11	539585.66	1304347.08	-	-
12	539549.96	1304345.53	-	-
13	539520.09	1304344.24	-	-
14	539476.4	1304342.34	-	-
15	539444.98	1304340.98	-	-
16	539400.57	1304339.06	-	-
17	539363.33	1304337.44	-	-
18	539318.61	1304336.21	-	-
19	539291.99	1304335.48	-	-
20	539260.58	1304334.61	-	-
21	539230.2	1304333.77	-	-
22	539203.62	1304333.04	-	-
23	539172.41	1304332.18	-	-
24	539139.1	1304331.26	-	-
25	539094.73	1304330.04	-	-
26	539062.55	1304329.15	-	-
27	539063.34	1304313.43	-	-
28	539071.45	1304313.66	-	-
29	539077.54	1304249.44	-	-
30	539541.85	1304261.31	-	-
31	539539.53	1304330.59	-	-

полное наименование должности		инициалы, фамилия

ДОКУМЕНТ ПОДПИСАН
ЭЛЕКТРОННОЙ ПОДПИСЬЮ
Сертификат: 00BB056B7401CB38D2B3576ACDC8425108
Владелец: ФЕДЕРАЛЬНАЯ СЛУЖБА ГОСУДАРСТВЕННОЙ РЕГИСТРАЦИИ, КАДАСТРА И КАРТОГРАФИИ
Действителен: с 27.06.2023 по 19.09.2024

Земельный участок
вид объекта недвижимости

Лист № 194 раздела 3.2	Всего листов раздела 3.2: 375	Всего разделов: 7	Всего листов выписки: 1210

06.12.2023г. № КУВИ-001/2023-273313032	
Кадастровый номер:	47:01:0000000:4(Единое землепользование)

1	2	3	4	5
32	539627.21	1304330.01	-	-
33	539627.51	1304265.92	-	-
34	539920.12	1304281.69	-	-
1	540421.9	1304459.93	-	1.5
2	540467.44	1304477.19	-	1.5
3	540498.39	1304488.92	-	1.5
4	540519.22	1304496.81	-	1.5
5	540522.43	1304498.03	-	1.5
6	540509.74	1304517.18	-	1.5
7	540495.74	1304536.5	-	1.5
8	540493.32	1304535.57	-	1.5
9	540470.07	1304526.34	-	1.5
10	540426.94	1304509.98	-	1.5
11	540415.64	1304505.69	-	1.5
12	540396.04	1304498.23	-	1.5
13	540388	1304495.17	-	1.5
14	540337.37	1304475.89	-	1.5
15	540285.62	1304456.47	-	1.5
16	540219.09	1304432.43	-	1.5
17	540198.01	1304425.33	-	1.5
18	540151.98	1304410.85	-	1.5
19	540131.83	1304405.02	-	1.5
20	540112.83	1304399.83	-	1.5
21	540091.41	1304393.97	-	1.5
22	540071.98	1304389.73	-	1.5
23	540033.4	1304381.31	-	1.5
24	540010.58	1304376.33	-	1.5
25	539997.09	1304373.39	-	1.5
26	539983.49	1304370.69	-	1.5

ДОКУМЕНТ ПОДПИСАН
ЭЛЕКТРОННОЙ ПОДПИСЬЮ
Сертификат: 00BB056B7401CB38D2B3576ACDC8425108
Владелец: ФЕДЕРАЛЬНАЯ СЛУЖБА ГОСУДАРСТВЕННОЙ РЕГИСТРАЦИИ, КАДАСТРА И КАРТОГРАФИИ
Действителен: с 27.06.2023 по 19.09.2024

полное наименование должности		инициалы, фамилия

Земельный участок
вид объекта недвижимости

Лист № 195 раздела 3.2	Всего листов раздела 3.2: 375	Всего разделов: 7	Всего листов выписки: 1210

06.12.2023г. № КУВИ-001/2023-273313032	
Кадастровый номер:	47:01:0000000:4(Единое землепользование)

1	2	3	4	5
27	539970.64	1304368.59	-	1.5
28	539956.6	1304366.57	-	1.5
29	539955.95	1304366.48	-	1.5
30	539941.82	1304364.61	-	1.5
31	539936.75	1304364.01	-	1.5
32	539925.56	1304362.68	-	1.5
33	539914.81	1304361.4	-	1.5
34	539926.78	1304282.58	-	1.5
35	539949.84	1304285.67	-	1.5
36	539962.57	1304287.38	-	1.5
37	539969.67	1304288.33	-	1.5
38	540003.01	1304292.8	-	1.5
39	540136.59	1304323.76	-	1.5
40	540122.69	1304371.79	-	1.5
41	540233.83	1304405.74	-	1.5
42	540238.63	1304391.52	-	1.5
43	540421.9	1304459.93	-	1.5
1	539052	1304313.12	-	1.5
2	539052.38	1304296.41	-	1.5
3	538806.27	1304309.57	-	1.5
4	538809.24	1304339.42	-	1.5
5	538899.18	1304330.46	-	1.5
6	538918.77	1304329.65	-	1.5
7	538965.5	1304328.64	-	1.5
8	539031.4	1304328.28	-	1.5
9	539051.56	1304328.84	-	1.5
10	539062.55	1304329.15	-	1.5
11	539063.34	1304313.43	-	1.5
12	539052	1304313.12	-	1.5

полное наименование должности		инициалы, фамилия

ДОКУМЕНТ ПОДПИСАН
ЭЛЕКТРОННОЙ ПОДПИСЬЮ
Сертификат: 00BB056B7401CB38D2B3576ACDC8425108
Владелец: ФЕДЕРАЛЬНАЯ СЛУЖБА ГОСУДАРСТВЕННОЙ РЕГИСТРАЦИИ, КАДАСТРА И КАРТОГРАФИИ
Действителен: с 27.06.2023 по 19.09.2024

Земельный участок
вид объекта недвижимости

Лист № 196 раздела 3.2	Всего листов раздела 3.2: 375	Всего разделов: 7	Всего листов выписки: 1210

06.12.2023г. № КУВИ-001/2023-273313032	
Кадастровый номер:	47:01:0000000:4(Единое землепользование)

1	2	3	4	5
1	535272.85	1304469.13	-	-
2	535370.83	1304460.14	-	-
3	535498.93	1304441.54	-	-
4	535632.09	1304421.46	-	-
5	535753.79	1304398.13	-	-
6	535749.99	1304383.62	-	-
7	535856.56	1304357.06	-	-
8	535955.45	1304339.85	-	-
9	536058.26	1304336.84	-	-
10	536099.4	1304340.75	-	-
11	536163.33	1304346.83	-	-
12	536160.33	1304361.49	-	-
13	536256.11	1304384.06	-	-
14	536399.01	1304441.3	-	-
15	536578.81	1304527.22	-	-
16	536642.43	1304558.48	-	-
17	536647.15	1304550.01	-	-
18	536664.48	1304558.64	-	-
19	536660.52	1304567.19	-	-
20	536758.21	1304600.63	-	-
21	536819.98	1304616.43	-	-
22	536886.08	1304628.2	-	-
23	536971.36	1304635.86	-	-
24	537020.4	1304636.18	-	-
25	537020.5	1304621.18	-	-
26	537136.56	1304611.19	-	-
27	537210.35	1304596.65	-	-
28	537341.13	1304556.92	-	-
29	537434.64	1304527.69	-	-

полное наименование должности		инициалы, фамилия

ДОКУМЕНТ ПОДПИСАН
ЭЛЕКТРОННОЙ ПОДПИСЬЮ
Сертификат: 00BB056B7401CB38D2B3576ACDC8425108
Владелец: ФЕДЕРАЛЬНАЯ СЛУЖБА ГОСУДАРСТВЕННОЙ РЕГИСТРАЦИИ, КАДАСТРА И КАРТОГРАФИИ
Действителен: с 27.06.2023 по 19.09.2024

Земельный участок
вид объекта недвижимости

Лист № 197 раздела 3.2	Всего листов раздела 3.2: 375	Всего разделов: 7	Всего листов выписки: 1210

06.12.2023г. № КУВИ-001/2023-273313032	
Кадастровый номер:	47:01:0000000:4(Единое землепользование)

1	2	3	4	5
30	537439.11	1304542.01	-	-
31	537615.82	1304486.73	-	-
32	537611.36	1304472.45	-	-
33	537793.83	1304423.48	-	-
34	537796.92	1304438.16	-	-
35	537912.89	1304419.4	-	-
36	537910.93	1304404.52	-	-
37	538059	1304386.41	-	-
38	538060.81	1304401.3	-	-
39	538359.81	1304367.54	-	-
40	538806.27	1304309.57	-	-
41	538812.53	1304372.46	-	-
42	538417.22	1304420.94	-	-
43	538066.66	1304461.01	-	-
44	537899.88	1304481.61	-	-
45	537789.52	1304501.53	-	-
46	537633.74	1304543.99	-	-
47	537537.94	1304573.96	-	-
48	537457.02	1304599.27	-	-
49	537231.42	1304668.63	-	-
50	537148.08	1304685.32	-	-
51	537059.31	1304694.88	-	-
52	536969.36	1304695.84	-	-
53	536877.99	1304687.67	-	-
54	536807.24	1304675.06	-	-
55	536738.89	1304657.54	-	-
56	536645.16	1304623.53	-	-
57	536553.04	1304581.4	-	-
58	536373.35	1304495.54	-	-

полное наименование должности		инициалы, фамилия

ДОКУМЕНТ ПОДПИСАН
ЭЛЕКТРОННОЙ ПОДПИСЬЮ
Сертификат: 00BB056B7401CB38D2B3576ACDC8425108
Владелец: ФЕДЕРАЛЬНАЯ СЛУЖБА ГОСУДАРСТВЕННОЙ РЕГИСТРАЦИИ, КАДАСТРА И КАРТОГРАФИИ
Действителен: с 27.06.2023 по 19.09.2024

Земельный участок
вид объекта недвижимости

Лист № 198 раздела 3.2	Всего листов раздела 3.2: 375	Всего разделов: 7	Всего листов выписки: 1210

06.12.2023г. № КУВИ-001/2023-273313032	
Кадастровый номер:	47:01:0000000:4(Единое землепользование)

1	2	3	4	5
59	536240.42	1304441.97	-	-
60	536148.29	1304420.31	-	-
61	536052.32	1304411.6	-	-
62	535958.56	1304414.78	-	-
63	535873.8	1304430.05	-	-
64	535759.78	1304458.41	-	-
65	535642.13	1304480.62	-	-
66	535507.87	1304500.87	-	-
67	535378.22	1304519.71	-	-
68	535275.76	1304529.07	-	-
69	535272.85	1304469.13	-	-
1	540528.38	1304500.28	-	-
2	540603.19	1304528.63	-	-
3	540865.25	1304627.94	-	-
4	540859.98	1304641.98	-	-
5	540932.57	1304667.82	-	-
6	541029.42	1304697.07	-	-
7	541131.79	1304722.26	-	-
8	541228.26	1304740.81	-	-
9	541352.64	1304757.04	-	-
10	541434.65	1304764.57	-	-
11	542031.1	1304812.99	-	-
12	542149.49	1304822.57	-	-
13	542150.72	1304807.63	-	-
14	542419.64	1304829.4	-	-
15	542449.55	1304831.83	-	-
16	542448.33	1304846.77	-	-
17	542670.98	1304864.81	-	-
18	542741.54	1304870.53	-	-

ДОКУМЕНТ ПОДПИСАН
ЭЛЕКТРОННОЙ ПОДПИСЬЮ
Сертификат: 00BB056B7401CB38D2B3576ACDC8425108
Владелец: ФЕДЕРАЛЬНАЯ СЛУЖБА ГОСУДАРСТВЕННОЙ РЕГИСТРАЦИИ, КАДАСТРА И КАРТОГРАФИИ
Действителен: с 27.06.2023 по 19.09.2024

полное наименование должности		инициалы, фамилия

Земельный участок
вид объекта недвижимости

Лист № 199 раздела 3.2	Всего листов раздела 3.2: 375	Всего разделов: 7	Всего листов выписки: 1210

06.12.2023г. № КУВИ-001/2023-273313032	
Кадастровый номер:	47:01:0000000:4(Единое землепользование)

1	2	3	4	5
19	542830.91	1304877.1	-	-
20	542926.71	1304879.84	-	-
21	542970.63	1304878.97	-	-
22	543088.95	1304869.07	-	-
23	543087.38	1304854.16	-	-
24	543146.11	1304847.65	-	-
25	543147.98	1304862.54	-	-
26	543356.56	1304836.24	-	-
27	543354.68	1304821.36	-	-
28	543519.39	1304801.13	-	-
29	543521.11	1304816.02	-	-
30	543586.25	1304809.05	-	-
31	543751.11	1304794.93	-	-
32	544044.11	1304769.86	-	-
33	544414.52	1304738.02	-	-
34	544413.22	1304723.08	-	-
35	544490.26	1304717.26	-	-
36	544589.59	1304716.78	-	-
37	544648.65	1304721.63	-	-
38	544734.16	1304735.52	-	-
39	544832.48	1304762.28	-	-
40	544827.82	1304776.54	-	-
41	544944.28	1304821.67	-	-
42	545018.94	1304850.59	-	-
43	545161.32	1304905.76	-	-
44	545155.26	1304967.89	-	-
45	544997.35	1304905.56	-	-
46	544865.16	1304853.4	-	-
47	544793.05	1304828.29	-	-

полное наименование должности		инициалы, фамилия

ДОКУМЕНТ ПОДПИСАН
ЭЛЕКТРОННОЙ ПОДПИСЬЮ
Сертификат: 00BB056B7401CB38D2B3576ACDC8425108
Владелец: ФЕДЕРАЛЬНАЯ СЛУЖБА ГОСУДАРСТВЕННОЙ РЕГИСТРАЦИИ, КАДАСТРА И КАРТОГРАФИИ
Действителен: с 27.06.2023 по 19.09.2024

Земельный участок
вид объекта недвижимости

Лист № 200 раздела 3.2	Всего листов раздела 3.2: 375	Всего разделов: 7	Всего листов выписки: 1210

06.12.2023г. № КУВИ-001/2023-273313032	
Кадастровый номер:	47:01:0000000:4(Единое землепользование)

1	2	3	4	5
48	544718.97	1304808.98	-	-
49	544640.42	1304796.21	-	-
50	544585.75	1304791.71	-	-
51	544493.72	1304792.19	-	-
52	544369.7	1304802.13	-	-
53	544244.76	1304812.86	-	-
54	544167.86	1304819.47	-	-
55	544014.19	1304832.63	-	-
56	543624.83	1304865.89	-	-
57	543626.11	1304880.83	-	-
58	543478.59	1304896.46	-	-
59	543141.49	1304938.95	-	-
60	543036.35	1304950.08	-	-
61	543034.77	1304935.17	-	-
62	542972.95	1304938.92	-	-
63	542924.91	1304939.88	-	-
64	542829.05	1304937.13	-	-
65	542736.91	1304930.34	-	-
66	542641.15	1304922.58	-	-
67	542639.95	1304937.54	-	-
68	542477.1	1304924.35	-	-
69	542242.27	1304905.33	-	-
70	542243.49	1304890.38	-	-
71	542026.1	1304872.78	-	-
72	541399.77	1304821.95	-	-
73	541307.43	1304812.89	-	-
74	541218.34	1304800	-	-
75	541117.96	1304780.64	-	-
76	541013.5	1304754.93	-	-

ДОКУМЕНТ ПОДПИСАН
ЭЛЕКТРОННОЙ ПОДПИСЬЮ
Сертификат: 00BB056B7401CB38D2B3576ACDC8425108
Владелец: ФЕДЕРАЛЬНАЯ СЛУЖБА ГОСУДАРСТВЕННОЙ РЕГИСТРАЦИИ, КАДАСТРА И КАРТОГРАФИИ
Действителен: с 27.06.2023 по 19.09.2024

полное наименование должности		инициалы, фамилия

Земельный участок
вид объекта недвижимости

Лист № 201 раздела 3.2	Всего листов раздела 3.2: 375	Всего разделов: 7	Всего листов выписки: 1210

06.12.2023г. № КУВИ-001/2023-273313032	
Кадастровый номер:	47:01:0000000:4(Единое землепользование)

1	2	3	4	5
77	540913.72	1304724.77	-	-
78	540528.38	1304500.28	-	-
1	546113.12	1306050.76	-	1.5
2	546078.07	1306002.06	-	1.5
3	546102.42	1305984.54	-	1.5
4	546126.77	1305967.02	-	1.5
5	546226.82	1306104.84	-	1.5
6	546283.28	1306182.61	-	1.5
7	546302.4	1306208.95	-	1.5
8	546347.18	1306260.23	-	1.5
9	546369.37	1306280.42	-	1.5
10	546383.15	1306292.95	-	1.5
11	546435.42	1306329.51	-	1.5
12	546488.59	1306356.9	-	1.5
13	546554.84	1306379.62	-	1.5
14	546599.02	1306389.99	-	1.5
15	546651.49	1306395.97	-	1.5
16	546752.29	1306393.24	-	1.5
17	546893.05	1306385.98	-	1.5
18	547025.76	1306390.6	-	1.5
19	547105.89	1306404.14	-	1.5
20	547158.4	1306417.84	-	1.5
21	547244.72	1306449.43	-	1.5
22	547326.45	1306490.76	-	1.5
23	547390.78	1306535.92	-	1.5
24	547430.8	1306564.01	-	1.5
25	547492.09	1306620.67	-	1.5
26	547573.53	1306704.83	-	1.5
27	547575.02	1306706.19	-	1.5

ДОКУМЕНТ ПОДПИСАН
ЭЛЕКТРОННОЙ ПОДПИСЬЮ
Сертификат: 00BB056B7401CB38D2B3576ACDC8425108
Владелец: ФЕДЕРАЛЬНАЯ СЛУЖБА ГОСУДАРСТВЕННОЙ РЕГИСТРАЦИИ, КАДАСТРА И КАРТОГРАФИИ
Действителен: с 27.06.2023 по 19.09.2024

полное наименование должности		инициалы, фамилия

Земельный участок
вид объекта недвижимости

Лист № 202 раздела 3.2	Всего листов раздела 3.2: 375	Всего разделов: 7	Всего листов выписки: 1210

06.12.2023г. № КУВИ-001/2023-273313032	
Кадастровый номер:	47:01:0000000:4(Единое землепользование)

1	2	3	4	5
28	547611.97	1306739.73	-	1.5
29	547634.22	1306759.92	-	1.5
30	547625.52	1306770.73	-	1.5
31	547622.67	1306772.79	-	1.5
32	547619.02	1306773.9	-	1.5
33	547609.53	1306774.57	-	1.5
34	547607.53	1306774.57	-	1.5
35	547605.79	1306775.03	-	1.5
36	547606.67	1306775.74	-	1.5
37	547643.65	1306805.66	-	1.5
38	547653.66	1306813.2	-	1.5
39	547661.67	1306819.24	-	1.5
40	547693.7	1306842.65	-	1.5
41	547729.78	1306869	-	1.5
42	547776.8	1306903.34	-	1.5
43	547830.19	1306944.61	-	1.5
44	547835.66	1306948.87	-	1.5
45	547852.81	1306964.33	-	1.5
46	547865.87	1306976.02	-	1.5
47	547889.46	1306997.22	-	1.5
48	547890.84	1306998.46	-	1.5
49	547898.06	1307005.98	-	1.5
50	547909.08	1307017.45	-	1.5
51	547930.24	1307039.49	-	1.5
52	547939.93	1307049.58	-	1.5
53	547942.15	1307051.9	-	1.5
54	547952.19	1307064.14	-	1.5
55	547968.92	1307084.54	-	1.5
56	547985.8	1307105.12	-	1.5

полное наименование должности		инициалы, фамилия

ДОКУМЕНТ ПОДПИСАН
ЭЛЕКТРОННОЙ ПОДПИСЬЮ
Сертификат: 00BB056B7401CB38D2B3576ACDC8425108
Владелец: ФЕДЕРАЛЬНАЯ СЛУЖБА ГОСУДАРСТВЕННОЙ РЕГИСТРАЦИИ, КАДАСТРА И КАРТОГРАФИИ
Действителен: с 27.06.2023 по 19.09.2024

Земельный участок
вид объекта недвижимости

Лист № 203 раздела 3.2	Всего листов раздела 3.2: 375	Всего разделов: 7	Всего листов выписки: 1210

06.12.2023г. № КУВИ-001/2023-273313032	
Кадастровый номер:	47:01:0000000:4(Единое землепользование)

1	2	3	4	5
57	547992.02	1307112.71	-	1.5
58	547994.04	1307115.17	-	1.5
59	547970.99	1307136.97	-	1.5
60	547969.73	1307135.38	-	1.5
61	547969.11	1307134.59	-	1.5
62	547919.7	1307071.83	-	1.5
63	547869.97	1307020.03	-	1.5
64	547835.41	1306988.98	-	1.5
65	547816.4	1306971.89	-	1.5
66	547764.75	1306931.69	-	1.5
67	547649.31	1306847.38	-	1.5
68	547636.49	1306837.48	-	1.5
69	547596.91	1306806.91	-	1.5
70	547574.53	1306786.64	-	1.5
71	547537.55	1306753.13	-	1.5
72	547531.19	1306747.37	-	1.5
73	547450.13	1306663.59	-	1.5
74	547392.18	1306610.03	-	1.5
75	547353.37	1306582.77	-	1.5
76	547296.59	1306542.9	-	1.5
77	547220.79	1306504.57	-	1.5
78	547140.48	1306475.18	-	1.5
79	547093.29	1306462.86	-	1.5
80	547015.76	1306449.76	-	1.5
81	546897.77	1306445.81	-	1.5
82	546785.66	1306452.33	-	1.5
83	546651.65	1306455.97	-	1.5
84	546585.34	1306448.41	-	1.5
85	546526.95	1306434.7	-	1.5

полное наименование должности		инициалы, фамилия

ДОКУМЕНТ ПОДПИСАН
ЭЛЕКТРОННОЙ ПОДПИСЬЮ
Сертификат: 00BB056B7401CB38D2B3576ACDC8425108
Владелец: ФЕДЕРАЛЬНАЯ СЛУЖБА ГОСУДАРСТВЕННОЙ РЕГИСТРАЦИИ, КАДАСТРА И КАРТОГРАФИИ
Действителен: с 27.06.2023 по 19.09.2024

Земельный участок
вид объекта недвижимости

Лист № 204 раздела 3.2	Всего листов раздела 3.2: 375	Всего разделов: 7	Всего листов выписки: 1210

06.12.2023г. № КУВИ-001/2023-273313032	
Кадастровый номер:	47:01:0000000:4(Единое землепользование)

1	2	3	4	5
86	546464.73	1306412.07	-	1.5
87	546404.34	1306380.99	-	1.5
88	546345.47	1306339.83	-	1.5
89	546294.88	1306291.1	-	1.5
90	546228.84	1306211.56	-	1.5
91	546113.12	1306050.76	-	1.5
1	548488.94	1307952.35	-	-
2	548473.52	1307938.06	-	-
3	548471.73	1307936.4	-	-
4	548483.24	1307924.72	-	-
5	548484.11	1307923.84	-	-
6	548524.4	1307882.96	-	-
7	548520.1	1307878.44	-	-
8	548509.24	1307867.06	-	-
9	548497.2	1307854.44	-	-
10	548496.22	1307853.42	-	-
11	548460.39	1307814.75	-	-
12	548453.59	1307807.4	-	-
13	548438.49	1307790.07	-	-
14	548430.86	1307781.31	-	-
15	548419.92	1307768.73	-	-
16	548405.71	1307752.39	-	-
17	548390.79	1307735.24	-	-
18	548369.8	1307707.77	-	-
19	548363.3	1307699.28	-	-
20	548349.36	1307681.03	-	-
21	548340.21	1307669.06	-	-
22	548323.51	1307644.01	-	-
23	548316.01	1307632.76	-	-

полное наименование должности		инициалы, фамилия

ДОКУМЕНТ ПОДПИСАН
ЭЛЕКТРОННОЙ ПОДПИСЬЮ
Сертификат: 00BB056B7401CB38D2B3576ACDC8425108
Владелец: ФЕДЕРАЛЬНАЯ СЛУЖБА ГОСУДАРСТВЕННОЙ РЕГИСТРАЦИИ, КАДАСТРА И КАРТОГРАФИИ
Действителен: с 27.06.2023 по 19.09.2024

Земельный участок
вид объекта недвижимости

Лист № 205 раздела 3.2	Всего листов раздела 3.2: 375	Всего разделов: 7	Всего листов выписки: 1210

06.12.2023г. № КУВИ-001/2023-273313032	
Кадастровый номер:	47:01:0000000:4(Единое землепользование)

1	2	3	4	5
24	548307.33	1307619.74	-	-
25	548296.02	1307602.78	-	-
26	548287.69	1307590.29	-	-
27	548276.22	1307571.31	-	-
28	548264.76	1307552.36	-	-
29	548248.42	1307525.32	-	-
30	548238.43	1307508.78	-	-
31	548224.61	1307485.93	-	-
32	548214.08	1307468.5	-	-
33	548199.34	1307444.12	-	-
34	548188.7	1307426.51	-	-
35	548177.51	1307408.01	-	-
36	548169.83	1307395.3	-	-
37	548159.13	1307377.59	-	-
38	548139.93	1307345.83	-	-
39	548126.77	1307324.05	-	-
40	548105.86	1307289.47	-	-
41	548094.67	1307270.94	-	-
42	548067.54	1307227.2	-	-
43	548056.28	1307209.29	-	-
44	548031.45	1307169.79	-	-
45	548017.68	1307147.89	-	-
46	548041.45	1307131.38	-	-
47	548084.17	1307197.28	-	-
48	548313.02	1307574.2	-	-
49	548338.51	1307610.26	-	-
50	548405.78	1307705.45	-	-
51	548421.67	1307693.3	-	-
52	548481.71	1307760.39	-	-

ДОКУМЕНТ ПОДПИСАН
ЭЛЕКТРОННОЙ ПОДПИСЬЮ
Сертификат: 00BB056B7401CB38D2B3576ACDC8425108
Владелец: ФЕДЕРАЛЬНАЯ СЛУЖБА ГОСУДАРСТВЕННОЙ РЕГИСТРАЦИИ, КАДАСТРА И КАРТОГРАФИИ
Действителен: с 27.06.2023 по 19.09.2024

полное наименование должности		инициалы, фамилия

Земельный участок
вид объекта недвижимости

Лист № 206 раздела 3.2	Всего листов раздела 3.2: 375	Всего разделов: 7	Всего листов выписки: 1210

06.12.2023г. № КУВИ-001/2023-273313032	
Кадастровый номер:	47:01:0000000:4(Единое землепользование)

1	2	3	4	5
53	548500.62	1307781.52	-	-
54	548559.51	1307847.33	-	-
55	548560.6	1307848.28	-	-
56	548576.01	1307861.74	-	-
57	548668.96	1307942.96	-	-
58	549036.66	1308207.61	-	-
59	549025.02	1308223.87	-	-
60	549036.9	1308231.92	-	-
61	549083.23	1308263.3	-	-
62	549210.69	1308349.65	-	-
63	549330.14	1308421.66	-	-
64	549406.95	1308460.14	-	-
65	549548.51	1308527.97	-	-
66	549626.77	1308575.26	-	-
67	549698.3	1308633.04	-	-
68	549830.74	1308744.22	-	-
69	549904.43	1308789.78	-	-
70	550000.94	1308837.55	-	-
71	550095.76	1308896.2	-	-
72	550192.93	1308993.5	-	-
73	550248.33	1309083.91	-	-
74	550275.66	1309153.18	-	-
75	550291.85	1309213.23	-	-
76	550322.24	1309210.99	-	-
77	550331.26	1309410.69	-	-
78	550302.78	1309411.18	-	-
79	550306.29	1309615.65	-	-
80	550286.14	1309615.35	-	-
81	550286.37	1309628.75	-	-

полное наименование должности		инициалы, фамилия

ДОКУМЕНТ ПОДПИСАН
ЭЛЕКТРОННОЙ ПОДПИСЬЮ
Сертификат: 00BB056B7401CB38D2B3576ACDC8425108
Владелец: ФЕДЕРАЛЬНАЯ СЛУЖБА ГОСУДАРСТВЕННОЙ РЕГИСТРАЦИИ, КАДАСТРА И КАРТОГРАФИИ
Действителен: с 27.06.2023 по 19.09.2024

Земельный участок
вид объекта недвижимости

Лист № 207 раздела 3.2	Всего листов раздела 3.2: 375	Всего разделов: 7	Всего листов выписки: 1210

06.12.2023г. № КУВИ-001/2023-273313032	
Кадастровый номер:	47:01:0000000:4(Единое землепользование)

1	2	3	4	5
82	550286.46	1309634.34	-	-
83	550306.6	1309634.01	-	-
84	550311.5	1309928.75	-	-
85	550311.52	1309929.76	-	-
86	550311.47	1309929.77	-	-
87	550305.44	1309930.69	-	-
88	550304.78	1309930.79	-	-
89	550300.11	1309931.31	-	-
90	550295.75	1309931.8	-	-
91	550294.26	1309931.9	-	-
92	550287.41	1309932.28	-	-
93	550284.69	1309932.43	-	-
94	550281.6	1309930.86	-	-
95	550279.7	1309931.97	-	-
96	550278.22	1309932.79	-	-
97	550271.67	1309933.33	-	-
98	550268.13	1309933.62	-	-
99	550258.35	1309934.43	-	-
100	550251.6	1309934.99	-	-
101	550251.56	1309932.98	-	-
102	550246.62	1309636	-	-
103	550266.78	1309631.49	-	-
104	550266.57	1309618.25	-	-
105	550246.38	1309621.96	-	-
106	550244	1309482.72	-	-
107	550242.79	1309412.21	-	-
108	550235.8	1309247.59	-	-
109	550219.7	1309174.83	-	-
110	550194.43	1309110.79	-	-

полное наименование должности		инициалы, фамилия

ДОКУМЕНТ ПОДПИСАН
ЭЛЕКТРОННОЙ ПОДПИСЬЮ
Сертификат: 00BB056B7401CB38D2B3576ACDC8425108
Владелец: ФЕДЕРАЛЬНАЯ СЛУЖБА ГОСУДАРСТВЕННОЙ РЕГИСТРАЦИИ, КАДАСТРА И КАРТОГРАФИИ
Действителен: с 27.06.2023 по 19.09.2024

Земельный участок
вид объекта недвижимости

Лист № 208 раздела 3.2	Всего листов раздела 3.2: 375	Всего разделов: 7	Всего листов выписки: 1210

06.12.2023г. № КУВИ-001/2023-273313032	
Кадастровый номер:	47:01:0000000:4(Единое землепользование)

1	2	3	4	5
111	550144.39	1309029.12	-	-
112	550058.74	1308943.54	-	-
113	549972.86	1308890.61	-	-
114	549876.09	1308842.7	-	-
115	549795.54	1308792.84	-	-
116	549659.9	1308679.15	-	-
117	549592.25	1308624.5	-	-
118	549519.97	1308580.83	-	-
119	549380.55	1308514.02	-	-
120	549301.16	1308474.26	-	-
121	549178.49	1308400.29	-	-
122	549074.54	1308329.86	-	-
123	549028.21	1308298.48	-	-
124	548990.08	1308272.64	-	-
125	548978.43	1308288.9	-	-
126	548627.68	1308036.83	-	-
127	548612.81	1308056.92	-	-
128	548517.05	1307976.64	-	-
129	548497.22	1307960.02	-	-
130	548501.67	1307958.07	-	-
131	548497.43	1307948.63	-	-
132	548488.94	1307952.35	-	-
1	530005.37	1283194.65	-	-
2	530155.54	1282992.32	-	-
3	530297.03	1282800.21	-	-
4	530385.75	1282681.09	-	-
5	530487.33	1282555.55	-	-
6	530620.42	1282407.37	-	-
7	530790.75	1282220.54	-	-

полное наименование должности		инициалы, фамилия

ДОКУМЕНТ ПОДПИСАН
ЭЛЕКТРОННОЙ ПОДПИСЬЮ
Сертификат: 00BB056B7401CB38D2B3576ACDC8425108
Владелец: ФЕДЕРАЛЬНАЯ СЛУЖБА ГОСУДАРСТВЕННОЙ РЕГИСТРАЦИИ, КАДАСТРА И КАРТОГРАФИИ
Действителен: с 27.06.2023 по 19.09.2024

Земельный участок
вид объекта недвижимости

Лист № 209 раздела 3.2	Всего листов раздела 3.2: 375	Всего разделов: 7	Всего листов выписки: 1210

06.12.2023г. № КУВИ-001/2023-273313032	
Кадастровый номер:	47:01:0000000:4(Единое землепользование)

1	2	3	4	5
8	530956.41	1282038.75	-	-
9	530965.84	1282028.39	-	-
10	531126.02	1281852.36	-	-
11	531293.66	1281667.93	-	-
12	531461.76	1281483.43	-	-
13	531629.97	1281298.71	-	-
14	531796.68	1281115.87	-	-
15	531849.91	1281057.26	-	-
16	531852.85	1281054.03	-	-
17	531973.37	1280921.48	-	-
18	532076.66	1280808.38	-	-
19	532087.45	1280796.58	-	-
20	532132.69	1280747.02	-	-
21	532304.86	1280557.95	-	-
22	532470.04	1280374.79	-	-
23	532489.22	1280351.72	-	-
24	532569.2	1280255.59	-	-
25	532618.4	1280184.01	-	-
26	532572.53	1280152.5	-	-
27	532522.83	1280222.61	-	-
28	532435.52	1280338.28	-	-
29	532267.89	1280524.29	-	-
30	532095.75	1280713.33	-	-
31	531929.68	1280895.22	-	-
32	531768.43	1281072.62	-	-
33	531763.04	1281078.55	-	-
34	531620.01	1281235.44	-	-
35	531593.02	1281265.04	-	-
36	531424.81	1281449.76	-	-

полное наименование должности		инициалы, фамилия

ДОКУМЕНТ ПОДПИСАН
ЭЛЕКТРОННОЙ ПОДПИСЬЮ
Сертификат: 00BB056B7401CB38D2B3576ACDC8425108
Владелец: ФЕДЕРАЛЬНАЯ СЛУЖБА ГОСУДАРСТВЕННОЙ РЕГИСТРАЦИИ, КАДАСТРА И КАРТОГРАФИИ
Действителен: с 27.06.2023 по 19.09.2024

Земельный участок
вид объекта недвижимости

Лист № 210 раздела 3.2	Всего листов раздела 3.2: 375	Всего разделов: 7	Всего листов выписки: 1210

06.12.2023г. № КУВИ-001/2023-273313032	
Кадастровый номер:	47:01:0000000:4(Единое землепользование)

1	2	3	4	5
37	531349.88	1281531.98	-	-
38	531343.16	1281539.37	-	-
39	531256.7	1281634.24	-	-
40	531089.07	1281818.67	-	-
41	530919.41	1282005.11	-	-
42	530866.72	1282062.94	-	-
43	530753.85	1282186.81	-	-
44	530720.07	1282223.77	-	-
45	530706.61	1282238.56	-	-
46	530583.5	1282373.66	-	-
47	530543.4	1282418.3	-	-
48	530449.84	1282522.48	-	-
49	530428.46	1282548.91	-	-
50	530345.78	1282651.07	-	-
51	530309.94	1282699.18	-	-
52	530256.78	1282770.53	-	-
53	530115.41	1282962.49	-	-
54	529992.08	1283128.66	-	-
55	529968.25	1283160.78	-	-
56	529876.68	1283275.85	-	-
57	530005.37	1283194.65	-	-
1	528303.3	1286374.92	-	-
2	528425.95	1286138.34	-	-
3	528480.28	1286033.47	-	-
4	528484.88	1286024.59	-	-
5	528498.7	1285997.95	-	-
6	528544.58	1285909.42	-	-
7	528656.33	1285693.63	-	-
8	528769.99	1285474.26	-	-

ДОКУМЕНТ ПОДПИСАН
ЭЛЕКТРОННОЙ ПОДПИСЬЮ
Сертификат: 00BB056B7401CB38D2B3576ACDC8425108
Владелец: ФЕДЕРАЛЬНАЯ СЛУЖБА ГОСУДАРСТВЕННОЙ РЕГИСТРАЦИИ, КАДАСТРА И КАРТОГРАФИИ
Действителен: с 27.06.2023 по 19.09.2024

полное наименование должности		инициалы, фамилия

Земельный участок
вид объекта недвижимости

Лист № 211 раздела 3.2	Всего листов раздела 3.2: 375	Всего разделов: 7	Всего листов выписки: 1210

06.12.2023г. № КУВИ-001/2023-273313032	
Кадастровый номер:	47:01:0000000:4(Единое землепользование)

1	2	3	4	5
9	528815.91	1285385.65	-	-
10	528886.11	1285250.33	-	-
11	528921.39	1285182.33	-	-
12	529004.58	1285020.88	-	-
13	529057.94	1284917.3	-	-
14	529004.11	1284892.29	-	-
15	528868.14	1285154.69	-	-
16	528832.84	1285222.69	-	-
17	528716.7	1285446.69	-	-
18	528603.05	1285666.01	-	-
19	528491.31	1285881.83	-	-
20	528372.66	1286110.76	-	-
21	528266.22	1286316.18	-	-
22	528303.3	1286374.92	-	-
1	519572.31	1305361.91	-	-
2	519596.92	1305274.71	-	-
3	519603.75	1305252.6	-	-
4	519693.46	1304958.82	-	-
5	519700.99	1304929.81	-	-
6	519749.33	1304759.05	-	-
7	519791.55	1304613.06	-	-
8	519878.49	1304311.87	-	-
9	519901.37	1304230.81	-	-
10	519943.32	1304083.19	-	-
11	519932.15	1304059.47	-	-
12	519955.67	1304050.13	-	-
13	519978.41	1303956.97	-	-
14	519956.26	1303934.04	-	-
15	519933.82	1304012.04	-	-

полное наименование должности		инициалы, фамилия

ДОКУМЕНТ ПОДПИСАН
ЭЛЕКТРОННОЙ ПОДПИСЬЮ
Сертификат: 00BB056B7401CB38D2B3576ACDC8425108
Владелец: ФЕДЕРАЛЬНАЯ СЛУЖБА ГОСУДАРСТВЕННОЙ РЕГИСТРАЦИИ, КАДАСТРА И КАРТОГРАФИИ
Действителен: с 27.06.2023 по 19.09.2024

Земельный участок
вид объекта недвижимости

Лист № 212 раздела 3.2	Всего листов раздела 3.2: 375	Всего разделов: 7	Всего листов выписки: 1210

06.12.2023г. № КУВИ-001/2023-273313032	
Кадастровый номер:	47:01:0000000:4(Единое землепользование)

1	2	3	4	5
16	519905.8	1304108.02	-	-
17	519899.02	1304131.54	-	-
18	519887.34	1304171.6	-	-
19	519878.95	1304200.51	-	-
20	519849.98	1304300.54	-	-
21	519822.33	1304396.02	-	-
22	519791.22	1304505.61	-	-
23	519767.53	1304587.81	-	-
24	519740.03	1304683.08	-	-
25	519712.19	1304779.56	-	-
26	519666.39	1304940.34	-	-
27	519646.81	1305006.78	-	-
28	519638.67	1305033.13	-	-
29	519600.55	1305159.57	-	-
30	519568.16	1305266.18	-	-
31	519542.5	1305356.42	-	-
32	519572.31	1305361.91	-	-
1	519330.44	1306241.01	-	-
2	519351.72	1306135.07	-	-
3	519357.78	1306114.18	-	-
4	519378.55	1306035.57	-	-
5	519433.93	1305843.18	-	-
6	519560.93	1305402.15	-	-
7	519572.31	1305361.91	-	-
8	519542.5	1305356.42	-	-
9	519538.55	1305370.3	-	-
10	519481.79	1305567.8	-	-
11	519377.42	1305931.24	-	-
12	519349.65	1306027.5	-	-

ДОКУМЕНТ ПОДПИСАН
ЭЛЕКТРОННОЙ ПОДПИСЬЮ
Сертификат: 00BB056B7401CB38D2B3576ACDC8425108
Владелец: ФЕДЕРАЛЬНАЯ СЛУЖБА ГОСУДАРСТВЕННОЙ РЕГИСТРАЦИИ, КАДАСТРА И КАРТОГРАФИИ
Действителен: с 27.06.2023 по 19.09.2024

полное наименование должности		инициалы, фамилия

Земельный участок
вид объекта недвижимости

Лист № 213 раздела 3.2	Всего листов раздела 3.2: 375	Всего разделов: 7	Всего листов выписки: 1210

06.12.2023г. № КУВИ-001/2023-273313032	
Кадастровый номер:	47:01:0000000:4(Единое землепользование)

1	2	3	4	5
13	519325.4	1306117.37	-	-
14	519321.26	1306134.76	-	-
15	519313.25	1306173.47	-	-
16	519303.03	1306224.9	-	-
17	519330.44	1306241.01	-	-
1	519512.46	1305350.9	-	-
2	519542.5	1305356.42	-	-
3	519565.42	1305275.8	-	-
4	519568.16	1305266.18	-	-
5	519571.07	1305256.61	-	-
6	519600.55	1305159.57	-	-
7	519605.16	1305144.28	-	-
8	519613.9	1305115.29	-	-
9	519614.78	1305112.37	-	-
10	519631.24	1305057.78	-	-
11	519638.67	1305033.13	-	-
12	519642.9	1305019.44	-	-
13	519643.63	1305017.11	-	-
14	519646.81	1305006.78	-	-
15	519655.09	1304978.77	-	-
16	519666.39	1304940.34	-	-
17	519668.04	1304934.82	-	-
18	519669.67	1304929.29	-	-
19	519671.31	1304923.76	-	-
20	519672.03	1304921.34	-	-
21	519672.94	1304918.23	-	-
22	519674.56	1304912.7	-	-
23	519676.18	1304907.17	-	-
24	519677.8	1304901.64	-	-

полное наименование должности		инициалы, фамилия

ДОКУМЕНТ ПОДПИСАН
ЭЛЕКТРОННОЙ ПОДПИСЬЮ
Сертификат: 00BB056B7401CB38D2B3576ACDC8425108
Владелец: ФЕДЕРАЛЬНАЯ СЛУЖБА ГОСУДАРСТВЕННОЙ РЕГИСТРАЦИИ, КАДАСТРА И КАРТОГРАФИИ
Действителен: с 27.06.2023 по 19.09.2024

Земельный участок
вид объекта недвижимости

Лист № 214 раздела 3.2	Всего листов раздела 3.2: 375	Всего разделов: 7	Всего листов выписки: 1210

06.12.2023г. № КУВИ-001/2023-273313032	
Кадастровый номер:	47:01:0000000:4(Единое землепользование)

1	2	3	4	5
25	519679.41	1304896.1	-	-
26	519681.02	1304890.56	-	-
27	519682.62	1304885.03	-	-
28	519684.22	1304879.49	-	-
29	519685.81	1304873.94	-	-
30	519687.4	1304868.4	-	-
31	519688.98	1304862.86	-	-
32	519690.56	1304857.32	-	-
33	519692.13	1304851.77	-	-
34	519693.7	1304846.22	-	-
35	519695.27	1304840.67	-	-
36	519696.83	1304835.12	-	-
37	519698.39	1304829.57	-	-
38	519699.94	1304824.02	-	-
39	519701.49	1304818.47	-	-
40	519703.03	1304812.91	-	-
41	519704.57	1304807.36	-	-
42	519706.1	1304801.8	-	-
43	519707.63	1304796.24	-	-
44	519709.16	1304790.68	-	-
45	519710.67	1304785.12	-	-
46	519712.19	1304779.56	-	-
47	519740.03	1304683.08	-	-
48	519767.53	1304587.81	-	-
49	519791.22	1304505.61	-	-
50	519822.33	1304396.02	-	-
51	519849.98	1304300.54	-	-
52	519878.95	1304200.51	-	-
53	519887.34	1304171.6	-	-

полное наименование должности		инициалы, фамилия

ДОКУМЕНТ ПОДПИСАН
ЭЛЕКТРОННОЙ ПОДПИСЬЮ
Сертификат: 00BB056B7401CB38D2B3576ACDC8425108
Владелец: ФЕДЕРАЛЬНАЯ СЛУЖБА ГОСУДАРСТВЕННОЙ РЕГИСТРАЦИИ, КАДАСТРА И КАРТОГРАФИИ
Действителен: с 27.06.2023 по 19.09.2024

Земельный участок
вид объекта недвижимости

Лист № 215 раздела 3.2	Всего листов раздела 3.2: 375	Всего разделов: 7	Всего листов выписки: 1210

06.12.2023г. № КУВИ-001/2023-273313032	
Кадастровый номер:	47:01:0000000:4(Единое землепользование)

1	2	3	4	5
54	519896.75	1304139.33	-	-
55	519899.02	1304131.54	-	-
56	519901.35	1304123.47	-	-
57	519905.8	1304108.02	-	-
58	519933.82	1304012.04	-	-
59	519956.26	1303934.04	-	-
60	519943.15	1303920.4	-	-
61	519930.13	1303906.98	-	-
62	519889.19	1304041.61	-	-
63	519903.42	1304045.42	-	-
64	519905.36	1304045.99	-	-
65	519895.38	1304082.05	-	-
66	519873.49	1304092.43	-	-
67	519867.36	1304114.05	-	-
68	519862.87	1304129.84	-	-
69	519816.53	1304293.14	-	-
70	519760.04	1304507.51	-	-
71	519738.09	1304578.09	-	-
72	519730.32	1304603.37	-	-
73	519727.31	1304602.42	-	-
74	519721.25	1304623.69	-	-
75	519724.4	1304624.67	-	-
76	519691.68	1304742.42	-	-
77	519667.6	1304825.88	-	-
78	519651.49	1304881.71	-	-
79	519646.3	1304901.71	-	-
80	519635.76	1304942.39	-	-
81	519630	1304961.22	-	-
82	519618.42	1304999.16	-	-

ДОКУМЕНТ ПОДПИСАН
ЭЛЕКТРОННОЙ ПОДПИСЬЮ
Сертификат: 00BB056B7401CB38D2B3576ACDC8425108
Владелец: ФЕДЕРАЛЬНАЯ СЛУЖБА ГОСУДАРСТВЕННОЙ РЕГИСТРАЦИИ, КАДАСТРА И КАРТОГРАФИИ
Действителен: с 27.06.2023 по 19.09.2024

полное наименование должности		инициалы, фамилия

Земельный участок
вид объекта недвижимости

Лист № 216 раздела 3.2	Всего листов раздела 3.2: 375	Всего разделов: 7	Всего листов выписки: 1210

06.12.2023г. № КУВИ-001/2023-273313032	
Кадастровый номер:	47:01:0000000:4(Единое землепользование)

1	2	3	4	5
83	519617.62	1305001.78	-	-
84	519604.87	1305043.5	-	-
85	519604.83	1305043.64	-	-
86	519597.9	1305066.33	-	-
87	519588.22	1305098.03	-	-
88	519586.44	1305103.87	-	-
89	519546.03	1305236.16	-	-
90	519542.35	1305248.1	-	-
91	519539.4	1305257.65	-	-
92	519536.62	1305267.26	-	-
93	519512.46	1305350.9	-	-
1	516591.86	1301630.67	-	1.5
2	516643.17	1301573.16	-	1.5
3	516632.09	1301562.9	-	1.5
4	516515.13	1301691.9	-	1.5
5	516381.41	1301842.15	-	1.5
6	516340.7	1301888.98	-	1.5
7	516325.04	1301907	-	1.5
8	516205.42	1302044.64	-	1.5
9	515978.03	1302306.59	-	1.5
10	515872.35	1302428.78	-	1.5
11	515714.78	1302610.88	-	1.5
12	515660.95	1302673.45	-	1.5
13	515520.1	1302836.47	-	1.5
14	515501.79	1302857.66	-	1.5
15	515494.02	1302866.66	-	1.5
16	515344.55	1303040.88	-	1.5
17	515316.15	1303074.06	-	1.5
18	515283.03	1303112.75	-	1.5

полное наименование должности		инициалы, фамилия

ДОКУМЕНТ ПОДПИСАН
ЭЛЕКТРОННОЙ ПОДПИСЬЮ
Сертификат: 00BB056B7401CB38D2B3576ACDC8425108
Владелец: ФЕДЕРАЛЬНАЯ СЛУЖБА ГОСУДАРСТВЕННОЙ РЕГИСТРАЦИИ, КАДАСТРА И КАРТОГРАФИИ
Действителен: с 27.06.2023 по 19.09.2024

Земельный участок
вид объекта недвижимости

Лист № 217 раздела 3.2	Всего листов раздела 3.2: 375	Всего разделов: 7	Всего листов выписки: 1210

06.12.2023г. № КУВИ-001/2023-273313032	
Кадастровый номер:	47:01:0000000:4(Единое землепользование)

1	2	3	4	5
19	515267.7	1303130.55	-	1.5
20	515150.61	1303267.09	-	1.5
21	515075.46	1303354.62	-	1.5
22	515099.82	1303375.51	-	1.5
23	515129.83	1303340.51	-	1.5
24	515308.83	1303131.74	-	1.5
25	515403.21	1303021.66	-	1.5
26	515445.1	1302972.77	-	1.5
27	515439.54	1302967.89	-	1.5
28	515446.49	1302959.32	-	1.5
29	515452.29	1302964.42	-	1.5
30	515468.3	1302945.75	-	1.5
31	515474.84	1302938.17	-	1.5
32	515507.49	1302900.31	-	1.5
33	515526.22	1302878.6	-	1.5
34	515544.51	1302857.4	-	1.5
35	515630.71	1302757.46	-	1.5
36	515790.94	1302572.12	-	1.5
37	515954.45	1302383	-	1.5
38	516017.94	1302309.71	-	1.5
39	516121.31	1302190.57	-	1.5
40	516289.94	1301996.28	-	1.5
41	516335.58	1301943.97	-	1.5
42	516351.25	1301926	-	1.5
43	516450.42	1301812.32	-	1.5
44	516515.91	1301739.3	-	1.5
45	516594.25	1301652.52	-	1.5
46	516604.19	1301641.55	-	1.5
47	516591.86	1301630.67	-	1.5

ДОКУМЕНТ ПОДПИСАН
ЭЛЕКТРОННОЙ ПОДПИСЬЮ
Сертификат: 00BB056B7401CB38D2B3576ACDC8425108
Владелец: ФЕДЕРАЛЬНАЯ СЛУЖБА ГОСУДАРСТВЕННОЙ РЕГИСТРАЦИИ, КАДАСТРА И КАРТОГРАФИИ
Действителен: с 27.06.2023 по 19.09.2024

полное наименование должности		инициалы, фамилия

Земельный участок
вид объекта недвижимости

Лист № 218 раздела 3.2	Всего листов раздела 3.2: 375	Всего разделов: 7	Всего листов выписки: 1210

06.12.2023г. № КУВИ-001/2023-273313032	
Кадастровый номер:	47:01:0000000:4(Единое землепользование)

1	2	3	4	5
1	515419.5	1302910.49	-	1.5
2	515406.48	1302925.67	-	1.5
3	515321.86	1303024.36	-	1.5
4	515292.57	1303058.52	-	1.5
5	515263.28	1303092.69	-	1.5
6	515097.3	1303286.27	-	1.5
7	515054.27	1303336.46	-	1.5
8	515075.46	1303354.62	-	1.5
9	515150.61	1303267.09	-	1.5
10	515267.7	1303130.55	-	1.5
11	515283.03	1303112.75	-	1.5
12	515316.15	1303074.06	-	1.5
13	515344.55	1303040.88	-	1.5
14	515494.02	1302866.66	-	1.5
15	515501.79	1302857.66	-	1.5
16	515520.1	1302836.47	-	1.5
17	515660.95	1302673.45	-	1.5
18	515640.79	1302654.05	-	1.5
19	515585.32	1302718.22	-	1.5
20	515541.56	1302768.95	-	1.5
21	515499.11	1302818.18	-	1.5
22	515480.82	1302839.39	-	1.5
23	515419.5	1302910.49	-	1.5
1	516675.92	1301468.42	Временный межевой знак	0.5
2	516667.79	1301477.25	Временный межевой знак	0.5
3	516679.54	1301488.1	Временный межевой знак	0.5
4	516687.68	1301479.27	Временный межевой знак	0.5
5	516675.92	1301468.42	Временный межевой знак	0.5
1	517345.58	1300695.41	Временный межевой знак	0.5

полное наименование должности		инициалы, фамилия

ДОКУМЕНТ ПОДПИСАН
ЭЛЕКТРОННОЙ ПОДПИСЬЮ
Сертификат: 00BB056B7401CB38D2B3576ACDC8425108
Владелец: ФЕДЕРАЛЬНАЯ СЛУЖБА ГОСУДАРСТВЕННОЙ РЕГИСТРАЦИИ, КАДАСТРА И КАРТОГРАФИИ
Действителен: с 27.06.2023 по 19.09.2024

Земельный участок
вид объекта недвижимости

Лист № 219 раздела 3.2	Всего листов раздела 3.2: 375	Всего разделов: 7	Всего листов выписки: 1210

06.12.2023г. № КУВИ-001/2023-273313032	
Кадастровый номер:	47:01:0000000:4(Единое землепользование)

1	2	3	4	5
2	517409.18	1300624.84	Временный межевой знак	0.5
3	517431.46	1300644.92	Временный межевой знак	0.5
4	517484.77	1300582.97	Временный межевой знак	0.5
5	517515.21	1300593.38	Временный межевой знак	0.5
6	517304.53	1300827.24	Временный межевой знак	0.5
7	517291.14	1300842.1	Временный межевой знак	0.5
8	517249.97	1300887.8	Временный межевой знак	0.5
9	517089.38	1301064.79	Временный межевой знак	0.5
10	516878.36	1301294.76	Временный межевой знак	0.5
11	516808.77	1301371.31	Временный межевой знак	0.5
12	516796.08	1301385.27	Временный межевой знак	0.5
13	516790.5	1301391.41	Временный межевой знак	0.5
14	516713.15	1301474.89	Временный межевой знак	0.5
15	516631.77	1301562.6	Временный межевой знак	0.5
16	516620.82	1301552.67	Временный межевой знак	0.5
17	516619.79	1301550.61	Временный межевой знак	0.5
18	516620.13	1301548.56	Временный межевой знак	0.5
19	516621.16	1301545.82	Временный межевой знак	0.5
20	516622.18	1301540.68	Временный межевой знак	0.5
21	516622.53	1301536.57	Временный межевой знак	0.5
22	516621.84	1301533.49	Временный межевой знак	0.5
23	516621.41	1301533.05	Временный межевой знак	0.5
24	516625	1301529.2	Временный межевой знак	0.5
25	516650.38	1301502.01	Временный межевой знак	0.5
26	516635.68	1301488.44	Временный межевой знак	0.5
27	516761.22	1301351.77	Временный межевой знак	0.5
28	516764.08	1301348.66	Временный межевой знак	0.5
29	516782.52	1301365.54	Временный межевой знак	0.5
30	516791.86	1301354.83	Временный межевой знак	0.5

полное наименование должности		инициалы, фамилия

ДОКУМЕНТ ПОДПИСАН
ЭЛЕКТРОННОЙ ПОДПИСЬЮ
Сертификат: 00BB056B7401CB38D2B3576ACDC8425108
Владелец: ФЕДЕРАЛЬНАЯ СЛУЖБА ГОСУДАРСТВЕННОЙ РЕГИСТРАЦИИ, КАДАСТРА И КАРТОГРАФИИ
Действителен: с 27.06.2023 по 19.09.2024

Земельный участок
вид объекта недвижимости

Лист № 220 раздела 3.2	Всего листов раздела 3.2: 375	Всего разделов: 7	Всего листов выписки: 1210

06.12.2023г. № КУВИ-001/2023-273313032	
Кадастровый номер:	47:01:0000000:4(Единое землепользование)

1	2	3	4	5
31	516794.1	1301352.26	Временный межевой знак	0.5
32	516917.3	1301211	Временный межевой знак	0.5
33	517001.11	1301104.69	Временный межевой знак	0.5
34	516971.61	1301077.68	Временный межевой знак	0.5
35	516991.88	1301055.55	Временный межевой знак	0.5
36	516998.63	1301048.18	Временный межевой знак	0.5
37	517009.43	1301057.12	Временный межевой знак	0.5
38	517091.31	1300967.73	Временный межевой знак	0.5
39	517104.46	1300979.77	Временный межевой знак	0.5
40	517256.63	1300811.83	Временный межевой знак	0.5
41	517270.06	1300797.01	Временный межевой знак	0.5
42	517288.88	1300776.24	Временный межевой знак	0.5
43	517311.06	1300739.69	Временный межевой знак	0.5
44	517345.58	1300695.41	Временный межевой знак	0.5
1	517249.46	1300925.1	-	1.5
2	517309.52	1300858.22	-	1.5
3	517320.38	1300846.13	-	1.5
4	517314.49	1300840.81	-	1.5
5	517316.93	1300838.11	-	1.5
6	517323.21	1300831.16	-	1.5
7	517329.07	1300836.46	-	1.5
8	517539.8	1300606.43	-	1.5
9	517543.01	1300602.88	-	1.5
10	517515.21	1300593.38	-	1.5
11	517304.53	1300827.24	-	1.5
12	517291.14	1300842.1	-	1.5
13	517249.97	1300887.8	-	1.5
14	517089.38	1301064.79	-	1.5
15	516878.36	1301294.76	-	1.5

полное наименование должности		инициалы, фамилия

ДОКУМЕНТ ПОДПИСАН
ЭЛЕКТРОННОЙ ПОДПИСЬЮ
Сертификат: 00BB056B7401CB38D2B3576ACDC8425108
Владелец: ФЕДЕРАЛЬНАЯ СЛУЖБА ГОСУДАРСТВЕННОЙ РЕГИСТРАЦИИ, КАДАСТРА И КАРТОГРАФИИ
Действителен: с 27.06.2023 по 19.09.2024

Земельный участок
вид объекта недвижимости

Лист № 221 раздела 3.2	Всего листов раздела 3.2: 375	Всего разделов: 7	Всего листов выписки: 1210

06.12.2023г. № КУВИ-001/2023-273313032	
Кадастровый номер:	47:01:0000000:4(Единое землепользование)

1	2	3	4	5
16	516808.77	1301371.31	-	1.5
17	516796.08	1301385.27	-	1.5
18	516790.5	1301391.41	-	1.5
19	516713.15	1301474.89	-	1.5
20	516631.77	1301562.6	-	1.5
21	516632.09	1301562.9	-	1.5
22	516643.17	1301573.16	-	1.5
23	516655.07	1301559.83	-	1.5
24	516698.72	1301512.28	-	1.5
25	516722.23	1301486.67	-	1.5
26	516807.31	1301393.99	-	1.5
27	516811.33	1301389.61	-	1.5
28	516817.33	1301384.71	-	1.5
29	516841.34	1301378.3	-	1.5
30	516852.69	1301366.62	-	1.5
31	516865.19	1301353.75	-	1.5
32	516885.12	1301332	-	1.5
33	517118.57	1301069.97	-	1.5
34	517143.99	1301068.37	-	1.5
35	517262.85	1300937.13	-	1.5
36	517249.46	1300925.1	-	1.5
1	512962.64	1305886.7	-	1.5
2	513066.34	1305764.86	-	1.5
3	513079.3	1305749.63	-	1.5
4	513085.79	1305742.01	-	1.5
5	513118.19	1305703.93	-	1.5
6	513163.56	1305650.62	-	1.5
7	513135.49	1305633.74	-	1.5
8	513093.91	1305682.92	-	1.5

ДОКУМЕНТ ПОДПИСАН
ЭЛЕКТРОННОЙ ПОДПИСЬЮ
Сертификат: 00BB056B7401CB38D2B3576ACDC8425108
Владелец: ФЕДЕРАЛЬНАЯ СЛУЖБА ГОСУДАРСТВЕННОЙ РЕГИСТРАЦИИ, КАДАСТРА И КАРТОГРАФИИ
Действителен: с 27.06.2023 по 19.09.2024

полное наименование должности		инициалы, фамилия

Земельный участок
вид объекта недвижимости

Лист № 222 раздела 3.2	Всего листов раздела 3.2: 375	Всего разделов: 7	Всего листов выписки: 1210

06.12.2023г. № КУВИ-001/2023-273313032	
Кадастровый номер:	47:01:0000000:4(Единое землепользование)

1	2	3	4	5
9	513010.84	1305780.3	-	1.5
10	512987.99	1305807.74	-	1.5
11	512933.23	1305871.75	-	1.5
12	512888.39	1305924.47	-	1.5
13	512858.83	1305959.19	-	1.5
14	512883.3	1305979.95	-	1.5
15	512908.44	1305950.41	-	1.5
16	512921.4	1305935.17	-	1.5
17	512929.83	1305925.27	-	1.5
18	512962.64	1305886.7	-	1.5
1	509264.36	1310339.65	-	1.5
2	509224	1310443.02	-	1.5
3	509159.74	1310546.37	-	1.5
4	509188.26	1310565.63	-	1.5
5	509208.37	1310532.63	-	1.5
6	509372.81	1310287.42	-	1.5
7	509497.53	1310101.31	-	1.5
8	509595.39	1309956.27	-	1.5
9	509641.63	1309889.76	-	1.5
10	509669.89	1309849.87	-	1.5
11	509688.74	1309822.84	-	1.5
12	509697.05	1309810.93	-	1.5
13	509701.72	1309804.23	-	1.5
14	509715.35	1309783.3	-	1.5
15	509751.02	1309740.34	-	1.5
16	509827.89	1309626.29	-	1.5
17	509834.22	1309616.89	-	1.5
18	509840.56	1309607.49	-	1.5
19	509905.47	1309511.19	-	1.5

ДОКУМЕНТ ПОДПИСАН
ЭЛЕКТРОННОЙ ПОДПИСЬЮ
Сертификат: 00BB056B7401CB38D2B3576ACDC8425108
Владелец: ФЕДЕРАЛЬНАЯ СЛУЖБА ГОСУДАРСТВЕННОЙ РЕГИСТРАЦИИ, КАДАСТРА И КАРТОГРАФИИ
Действителен: с 27.06.2023 по 19.09.2024

полное наименование должности		инициалы, фамилия

Земельный участок
вид объекта недвижимости

Лист № 223 раздела 3.2	Всего листов раздела 3.2: 375	Всего разделов: 7	Всего листов выписки: 1210

06.12.2023г. № КУВИ-001/2023-273313032	
Кадастровый номер:	47:01:0000000:4(Единое землепользование)

1	2	3	4	5
20	510088.68	1309239.44	-	1.5
21	510138.04	1309168.92	-	1.5
22	510150.47	1309152.14	-	1.5
23	510174.07	1309120.44	-	1.5
24	510198.3	1309088.73	-	1.5
25	510234.33	1309043.98	-	1.5
26	510273.47	1308996.74	-	1.5
27	510325.36	1308935.66	-	1.5
28	510394.32	1308854.85	-	1.5
29	510453.96	1308784.62	-	1.5
30	510504.54	1308724.74	-	1.5
31	510599.86	1308612.89	-	1.5
32	510578.63	1308594.83	-	1.5
33	510483.36	1308706.78	-	1.5
34	510454.2	1308741.05	-	1.5
35	510425.04	1308775.32	-	1.5
36	510412.07	1308790.55	-	1.5
37	510379.67	1308828.63	-	1.5
38	510334.3	1308881.94	-	1.5
39	510314.9	1308904.82	-	1.5
40	510250.1	1308981.25	-	1.5
41	510166.36	1309084.86	-	1.5
42	510148.39	1309108.88	-	1.5
43	510118.53	1309149.5	-	1.5
44	510111.66	1309159.34	-	1.5
45	510060.76	1309232.28	-	1.5
46	509948.78	1309398.41	-	1.5
47	509859.45	1309531.15	-	1.5
48	509811.23	1309604.47	-	1.5

ДОКУМЕНТ ПОДПИСАН
ЭЛЕКТРОННОЙ ПОДПИСЬЮ
Сертификат: 00BB056B7401CB38D2B3576ACDC8425108
Владелец: ФЕДЕРАЛЬНАЯ СЛУЖБА ГОСУДАРСТВЕННОЙ РЕГИСТРАЦИИ, КАДАСТРА И КАРТОГРАФИИ
Действителен: с 27.06.2023 по 19.09.2024

полное наименование должности		инициалы, фамилия

Земельный участок
вид объекта недвижимости

Лист № 224 раздела 3.2	Всего листов раздела 3.2: 375	Всего разделов: 7	Всего листов выписки: 1210

06.12.2023г. № КУВИ-001/2023-273313032	
Кадастровый номер:	47:01:0000000:4(Единое землепользование)

1	2	3	4	5
49	509798.86	1309623.3	-	1.5
50	509683.02	1309799.45	-	1.5
51	509687.59	1309803.21	-	1.5
52	509679.34	1309815.61	-	1.5
53	509674.64	1309811.75	-	1.5
54	509653.6	1309835.88	-	1.5
55	509631.12	1309863.99	-	1.5
56	509611.31	1309892.72	-	1.5
57	509568.82	1309954.37	-	1.5
58	509554.35	1309943.05	-	1.5
59	509534.67	1309927.57	-	1.5
60	509379.63	1310154.46	-	1.5
61	509271	1310315.95	-	1.5
62	509264.36	1310339.65	-	1.5
1	509680.8	1309919.65	-	1.5
2	509625.62	1309998.2	-	1.5
3	509573.17	1310078.25	-	1.5
4	509578.18	1310081.54	-	1.5
5	509574.35	1310087.4	-	1.5
6	509569.33	1310084.11	-	1.5
7	509556.2	1310104.13	-	1.5
8	509509.37	1310172.6	-	1.5
9	509414.16	1310311.73	-	1.5
10	509450.3	1310336.04	-	1.5
11	509448.32	1310338.99	-	1.5
12	509439.25	1310352.46	-	1.5
13	509431.44	1310364.08	-	1.5
14	509378.41	1310442.9	-	1.5
15	509415.74	1310468.02	-	1.5

ДОКУМЕНТ ПОДПИСАН
ЭЛЕКТРОННОЙ ПОДПИСЬЮ
Сертификат: 00BB056B7401CB38D2B3576ACDC8425108
Владелец: ФЕДЕРАЛЬНАЯ СЛУЖБА ГОСУДАРСТВЕННОЙ РЕГИСТРАЦИИ, КАДАСТРА И КАРТОГРАФИИ
Действителен: с 27.06.2023 по 19.09.2024

полное наименование должности		инициалы, фамилия

Земельный участок
вид объекта недвижимости

Лист № 225 раздела 3.2	Всего листов раздела 3.2: 375	Всего разделов: 7	Всего листов выписки: 1210

06.12.2023г. № КУВИ-001/2023-273313032	
Кадастровый номер:	47:01:0000000:4(Единое землепользование)

1	2	3	4	5
16	509389.19	1310516.45	-	1.5
17	509347.71	1310488.54	-	1.5
18	509283.46	1310584.03	-	1.5
19	509262.2	1310615.53	-	1.5
20	509188.26	1310565.63	-	1.5
21	509208.37	1310532.63	-	1.5
22	509372.81	1310287.42	-	1.5
23	509497.53	1310101.31	-	1.5
24	509595.39	1309956.27	-	1.5
25	509641.63	1309889.76	-	1.5
26	509669.89	1309849.87	-	1.5
27	509688.74	1309822.84	-	1.5
28	509697.05	1309810.93	-	1.5
29	509701.72	1309804.23	-	1.5
30	509715.35	1309783.3	-	1.5
31	509751.02	1309740.34	-	1.5
32	509827.89	1309626.29	-	1.5
33	509834.22	1309616.89	-	1.5
34	509840.56	1309607.49	-	1.5
35	509905.47	1309511.19	-	1.5
36	510088.68	1309239.44	-	1.5
37	510138.04	1309168.92	-	1.5
38	510150.47	1309152.14	-	1.5
39	510174.07	1309120.44	-	1.5
40	510198.3	1309088.73	-	1.5
41	510234.33	1309043.98	-	1.5
42	510273.47	1308996.74	-	1.5
43	510325.36	1308935.66	-	1.5
44	510394.32	1308854.85	-	1.5

ДОКУМЕНТ ПОДПИСАН
ЭЛЕКТРОННОЙ ПОДПИСЬЮ
Сертификат: 00BB056B7401CB38D2B3576ACDC8425108
Владелец: ФЕДЕРАЛЬНАЯ СЛУЖБА ГОСУДАРСТВЕННОЙ РЕГИСТРАЦИИ, КАДАСТРА И КАРТОГРАФИИ
Действителен: с 27.06.2023 по 19.09.2024

полное наименование должности		инициалы, фамилия

Земельный участок
вид объекта недвижимости

Лист № 226 раздела 3.2	Всего листов раздела 3.2: 375	Всего разделов: 7	Всего листов выписки: 1210

06.12.2023г. № КУВИ-001/2023-273313032	
Кадастровый номер:	47:01:0000000:4(Единое землепользование)

1	2	3	4	5
45	510453.96	1308784.62	-	1.5
46	510504.54	1308724.74	-	1.5
47	510599.86	1308612.89	-	1.5
48	510624.33	1308633.71	-	1.5
49	510470.73	1308814.2	-	1.5
50	510214.41	1309120.8	-	1.5
51	510121.52	1309249.81	-	1.5
52	510110.19	1309266.29	-	1.5
53	509998.56	1309431.91	-	1.5
54	509936.59	1309524	-	1.5
55	509909.23	1309564.65	-	1.5
56	509877.76	1309611.33	-	1.5
57	509871.75	1309620.24	-	1.5
58	509865.08	1309630.13	-	1.5
59	509808.61	1309713.89	-	1.5
60	509728.72	1309833.77	-	1.5
61	509717.23	1309825.9	-	1.5
62	509708.87	1309838.33	-	1.5
63	509720.98	1309847.64	-	1.5
1	509680.8	1309919.65	-	1.5
1	509134.61	1310742	Временный межевой знак	0.5
2	509055.55	1310859.5	Временный межевой знак	0.5
3	509025.01	1310904.9	Временный межевой знак	0.5
4	509012.92	1310922.87	Временный межевой знак	0.5
5	508971.61	1310984.27	Временный межевой знак	0.5
6	508880.63	1311119.49	Временный межевой знак	0.5
7	508872.26	1311131.93	Временный межевой знак	0.5
8	508850.53	1311117.32	Временный межевой знак	0.5
9	508828.2	1311155.34	Временный межевой знак	0.5

ДОКУМЕНТ ПОДПИСАН
ЭЛЕКТРОННОЙ ПОДПИСЬЮ
Сертификат: 00BB056B7401CB38D2B3576ACDC8425108
Владелец: ФЕДЕРАЛЬНАЯ СЛУЖБА ГОСУДАРСТВЕННОЙ РЕГИСТРАЦИИ, КАДАСТРА И КАРТОГРАФИИ
Действителен: с 27.06.2023 по 19.09.2024

полное наименование должности		инициалы, фамилия

Земельный участок
вид объекта недвижимости

Лист № 227 раздела 3.2	Всего листов раздела 3.2: 375	Всего разделов: 7	Всего листов выписки: 1210

06.12.2023г. № КУВИ-001/2023-273313032	
Кадастровый номер:	47:01:0000000:4(Единое землепользование)

1	2	3	4	5
10	508830.59	1311156.66	Временный межевой знак	0.5
11	508816.44	1311181.68	Временный межевой знак	0.5
12	508831.82	1311192.03	Временный межевой знак	0.5
13	508786.28	1311259.72	Временный межевой знак	0.5
14	508773.83	1311251.35	Временный межевой знак	0.5
15	508685.65	1311382.49	Временный межевой знак	0.5
16	508668.89	1311407.33	Временный межевой знак	0.5
17	508663.29	1311415.65	Временный межевой знак	0.5
18	508643.99	1311444.27	Временный межевой знак	0.5
19	508631.2	1311463.23	Временный межевой знак	0.5
20	508620.62	1311478.93	Временный межевой знак	0.5
21	508573.72	1311548.47	Временный межевой знак	0.5
22	508428.77	1311763.73	Временный межевой знак	0.5
23	508333.46	1311905.36	Временный межевой знак	0.5
24	508283.22	1311980.03	Временный межевой знак	0.5
25	508171.56	1312145.96	Временный межевой знак	0.5
26	508110.17	1312237.26	Временный межевой знак	0.5
27	508066.33	1312302.27	Временный межевой знак	0.5
28	508038.38	1312343.72	Временный межевой знак	0.5
29	507958.24	1312462.59	Временный межевой знак	0.5
30	507812.89	1312678.17	Временный межевой знак	0.5
31	507678.73	1312877.17	Временный межевой знак	0.5
32	507650.78	1312918.63	Временный межевой знак	0.5
33	507598.11	1312996.74	Временный межевой знак	0.5
34	507527.48	1313101.64	Временный межевой знак	0.5
35	507493.97	1313151.42	Временный межевой знак	0.5
36	507471.62	1313184.6	Временный межевой знак	0.5
37	507468.27	1313189.57	Временный межевой знак	0.5
38	507458.46	1313204.14	Временный межевой знак	0.5

полное наименование должности		инициалы, фамилия

ДОКУМЕНТ ПОДПИСАН
ЭЛЕКТРОННОЙ ПОДПИСЬЮ
Сертификат: 00BB056B7401CB38D2B3576ACDC8425108
Владелец: ФЕДЕРАЛЬНАЯ СЛУЖБА ГОСУДАРСТВЕННОЙ РЕГИСТРАЦИИ, КАДАСТРА И КАРТОГРАФИИ
Действителен: с 27.06.2023 по 19.09.2024

Земельный участок
вид объекта недвижимости

Лист № 228 раздела 3.2	Всего листов раздела 3.2: 375	Всего разделов: 7	Всего листов выписки: 1210

06.12.2023г. № КУВИ-001/2023-273313032	
Кадастровый номер:	47:01:0000000:4(Единое землепользование)

1	2	3	4	5
39	507445.94	1313222.76	Временный межевой знак	0.5
40	507412.45	1313272.55	Временный межевой знак	0.5
41	507336.94	1313384.82	Временный межевой знак	0.5
42	507205.57	1313579.73	Временный межевой знак	0.5
43	507060.25	1313795.33	Временный межевой знак	0.5
44	507054.66	1313803.62	Временный межевой знак	0.5
45	506920.06	1314003.71	Временный межевой знак	0.5
46	506796.89	1314186.72	Временный межевой знак	0.5
47	506657.3	1314394.12	Временный межевой знак	0.5
48	506595.89	1314485.38	Временный межевой знак	0.5
49	506517.71	1314601.53	Временный межевой знак	0.5
50	506363.36	1314830.93	Временный межевой знак	0.5
51	506209.57	1315059.89	Временный межевой знак	0.5
52	506075.75	1315259.12	Временный межевой знак	0.5
53	505944.72	1315454.19	Временный межевой знак	0.5
54	505808.7	1315656.47	Временный межевой знак	0.5
55	505790.58	1315647.88	Временный межевой знак	0.5
56	505781.26	1315643.52	Временный межевой знак	0.5
57	505753.81	1315630.57	Временный межевой знак	0.5
58	505894.91	1315420.74	Временный межевой знак	0.5
59	506025.95	1315225.66	Временный межевой знак	0.5
60	506159.77	1315026.43	Временный межевой знак	0.5
61	506313.56	1314797.48	Временный межевой знак	0.5
62	506467.94	1314568.02	Временный межевой знак	0.5
63	506523.79	1314485.06	Временный межевой знак	0.5
64	506607.56	1314360.62	Временный межевой знак	0.5
65	506747.17	1314153.24	Временный межевой знак	0.5
66	506870.22	1313970.44	Временный межевой знак	0.5
67	507010.64	1313761.86	Временный межевой знак	0.5

полное наименование должности		инициалы, фамилия

ДОКУМЕНТ ПОДПИСАН
ЭЛЕКТРОННОЙ ПОДПИСЬЮ
Сертификат: 00BB056B7401CB38D2B3576ACDC8425108
Владелец: ФЕДЕРАЛЬНАЯ СЛУЖБА ГОСУДАРСТВЕННОЙ РЕГИСТРАЦИИ, КАДАСТРА И КАРТОГРАФИИ
Действителен: с 27.06.2023 по 19.09.2024

Земельный участок
вид объекта недвижимости

Лист № 229 раздела 3.2	Всего листов раздела 3.2: 375	Всего разделов: 7	Всего листов выписки: 1210

06.12.2023г. № КУВИ-001/2023-273313032	
Кадастровый номер:	47:01:0000000:4(Единое землепользование)

1	2	3	4	5
68	507155.81	1313546.2	Временный межевой знак	0.5
69	507287.18	1313351.28	Временный межевой знак	0.5
70	507362.37	1313239.5	Временный межевой знак	0.5
71	507395.86	1313189.71	Временный межевой знак	0.5
72	507408.67	1313170.66	Временный межевой знак	0.5
73	507418.18	1313156.52	Временный межевой знак	0.5
74	507421.81	1313151.12	Временный межевой знак	0.5
75	507443.86	1313118.38	Временный межевой знак	0.5
76	507477.38	1313068.61	Временный межевой знак	0.5
77	507548.36	1312963.2	Временный межевой знак	0.5
78	507573.08	1312926.55	Временный межевой знак	0.5
79	507628.98	1312843.63	Временный межевой знак	0.5
80	507763.14	1312644.63	Временный межевой знак	0.5
81	507908.49	1312429.05	Временный межевой знак	0.5
82	508038.08	1312236.86	Временный межевой знак	0.5
83	508049.26	1312220.27	Временный межевой знак	0.5
84	508121.78	1312112.46	Временный межевой знак	0.5
85	508233.44	1311946.53	Временный межевой знак	0.5
86	508250.46	1311921.23	Временный межевой знак	0.5
87	508378.99	1311730.24	Временный межевой знак	0.5
88	508490.42	1311564.67	Временный межевой знак	0.5
89	508518.38	1311523.22	Временный межевой знак	0.5
90	508523.97	1311514.93	Временный межевой знак	0.5
91	508574.29	1311440.31	Временный межевой знак	0.5
92	508581.07	1311430.26	Временный межевой знак	0.5
93	508604.44	1311395.6	Временный межевой знак	0.5
94	508613.54	1311382.1	Временный межевой знак	0.5
95	508693.97	1311272.38	Временный межевой знак	0.5
96	508745.65	1311193.73	Временный межевой знак	0.5

полное наименование должности		инициалы, фамилия

ДОКУМЕНТ ПОДПИСАН
ЭЛЕКТРОННОЙ ПОДПИСЬЮ
Сертификат: 00BB056B7401CB38D2B3576ACDC8425108
Владелец: ФЕДЕРАЛЬНАЯ СЛУЖБА ГОСУДАРСТВЕННОЙ РЕГИСТРАЦИИ, КАДАСТРА И КАРТОГРАФИИ
Действителен: с 27.06.2023 по 19.09.2024

Земельный участок
вид объекта недвижимости

Лист № 230 раздела 3.2	Всего листов раздела 3.2: 375	Всего разделов: 7	Всего листов выписки: 1210

06.12.2023г. № КУВИ-001/2023-273313032	
Кадастровый номер:	47:01:0000000:4(Единое землепользование)

1	2	3	4	5
97	508795.03	1311119.33	Временный межевой знак	0.5
98	508830.37	1311062.1	Временный межевой знак	0.5
99	509066.76	1310695.92	Временный межевой знак	0.5
100	509159.74	1310546.38	Временный межевой знак	0.5
101	509188.26	1310565.63	Временный межевой знак	0.5
102	509262.2	1310615.53	Временный межевой знак	0.5
103	509163.65	1310761.54	Временный межевой знак	0.5
104	509138.76	1310744.79	Временный межевой знак	0.5
1	509134.61	1310742	Временный межевой знак	0.5
1	519041.66	1296928.37	-	-
2	519054.65	1296948.2	-	-
3	519070.01	1296971.6	-	-
4	519119.09	1297046.92	-	-
5	519175.8	1297133.32	-	-
6	519197.92	1297167.3	-	-
7	519232.61	1297220.28	-	-
8	519263.67	1297268.2	-	-
9	519286.03	1297302.31	-	-
10	519350.56	1297400.94	-	-
11	519371.06	1297432.09	-	-
12	519389.1	1297458.14	-	-
13	519398.79	1297471.96	-	-
14	519404.12	1297478.38	-	-
15	519422.83	1297503.22	-	-
16	519437.03	1297519.36	-	-
17	519443	1297526.11	-	-
18	519446.04	1297529.54	-	-
19	519448.64	1297532.48	-	-
20	519467.56	1297551.62	-	-

полное наименование должности		инициалы, фамилия

ДОКУМЕНТ ПОДПИСАН
ЭЛЕКТРОННОЙ ПОДПИСЬЮ
Сертификат: 00BB056B7401CB38D2B3576ACDC8425108
Владелец: ФЕДЕРАЛЬНАЯ СЛУЖБА ГОСУДАРСТВЕННОЙ РЕГИСТРАЦИИ, КАДАСТРА И КАРТОГРАФИИ
Действителен: с 27.06.2023 по 19.09.2024

Земельный участок
вид объекта недвижимости

Лист № 231 раздела 3.2	Всего листов раздела 3.2: 375	Всего разделов: 7	Всего листов выписки: 1210

06.12.2023г. № КУВИ-001/2023-273313032	
Кадастровый номер:	47:01:0000000:4(Единое землепользование)

1	2	3	4	5
21	519477.74	1297561.81	-	-
22	519485.93	1297569.47	-	-
23	519495.03	1297577.97	-	-
24	519507.21	1297588.68	-	-
25	519523.08	1297601.79	-	-
26	519542.03	1297616.66	-	-
27	519547.66	1297621.11	-	-
28	519569.6	1297636.93	-	-
29	519580.32	1297643.14	-	-
30	519593.33	1297650.98	-	-
31	519640.69	1297679.38	-	-
32	519668.95	1297692.78	-	-
33	519698.12	1297706.92	-	-
34	519708.4	1297711.32	-	-
35	519719.23	1297715.18	-	-
36	519752	1297726.6	-	-
37	519762.56	1297729.62	-	-
38	519779.23	1297733.79	-	-
39	519804.29	1297738.7	-	-
40	519822.47	1297742.05	-	-
41	519846.74	1297746.34	-	-
42	519863.08	1297748.44	-	-
43	519882.75	1297750.89	-	-
44	519905.85	1297752.41	-	-
45	519931.48	1297753.23	-	-
46	519934.09	1297753.03	-	-
47	519945.19	1297752.19	-	-
48	519953.56	1297751.56	-	-
49	519954.84	1297751.4	-	-

полное наименование должности		инициалы, фамилия

ДОКУМЕНТ ПОДПИСАН
ЭЛЕКТРОННОЙ ПОДПИСЬЮ
Сертификат: 00BB056B7401CB38D2B3576ACDC8425108
Владелец: ФЕДЕРАЛЬНАЯ СЛУЖБА ГОСУДАРСТВЕННОЙ РЕГИСТРАЦИИ, КАДАСТРА И КАРТОГРАФИИ
Действителен: с 27.06.2023 по 19.09.2024

Земельный участок
вид объекта недвижимости

Лист № 232 раздела 3.2	Всего листов раздела 3.2: 375	Всего разделов: 7	Всего листов выписки: 1210

06.12.2023г. № КУВИ-001/2023-273313032	
Кадастровый номер:	47:01:0000000:4(Единое землепользование)

1	2	3	4	5
50	519965.78	1297750.01	-	-
51	519971.79	1297749.25	-	-
52	520008.25	1297743.74	-	-
53	520020.58	1297740.84	-	-
54	520030.07	1297738.42	-	-
55	520044.26	1297734.45	-	-
56	520064.16	1297727.19	-	-
57	520093.07	1297714.46	-	-
58	520124.7	1297696.7	-	-
59	520147.96	1297681.86	-	-
60	520163.59	1297671.03	-	-
61	520172.41	1297664.21	-	-
62	520178.43	1297658.6	-	-
63	520187.25	1297650.17	-	-
64	520203.69	1297633.72	-	-
65	520219.19	1297617.42	-	-
66	520227.5	1297625.03	-	-
67	520236.58	1297633.31	-	-
68	520096.38	1297795.92	-	-
69	519953.51	1297966.09	-	-
70	519897.57	1298033.68	-	-
71	519889.12	1298043.18	-	-
72	519812.07	1298127.66	-	-
73	519699.14	1298263.89	-	-
74	519632.26	1298352.76	-	-
75	519562.04	1298459.04	-	-
76	519550.39	1298478.79	-	-
77	519540.21	1298499.32	-	-
78	519504.59	1298577.96	-	-

полное наименование должности		инициалы, фамилия

ДОКУМЕНТ ПОДПИСАН
ЭЛЕКТРОННОЙ ПОДПИСЬЮ
Сертификат: 00BB056B7401CB38D2B3576ACDC8425108
Владелец: ФЕДЕРАЛЬНАЯ СЛУЖБА ГОСУДАРСТВЕННОЙ РЕГИСТРАЦИИ, КАДАСТРА И КАРТОГРАФИИ
Действителен: с 27.06.2023 по 19.09.2024

Земельный участок
вид объекта недвижимости

Лист № 233 раздела 3.2	Всего листов раздела 3.2: 375	Всего разделов: 7	Всего листов выписки: 1210

06.12.2023г. № КУВИ-001/2023-273313032	
Кадастровый номер:	47:01:0000000:4(Единое землепользование)

1	2	3	4	5
79	519497.23	1298595.83	-	-
80	519478.88	1298644.17	-	-
81	519475.78	1298652.33	-	-
82	519449.26	1298719.02	-	-
83	519477.19	1298730.4	-	-
84	519461.1	1298769.52	-	-
85	519390.63	1298992.91	-	-
86	519342.11	1299184.31	-	-
87	519327.22	1299279.79	-	-
88	519318.76	1299379.72	-	-
89	519316.82	1299476.2	-	-
90	519333	1299678.63	-	-
91	519387.22	1300151.31	-	-
92	519366.88	1300153.66	-	-
93	519369.48	1300176.22	-	-
94	519367.03	1300176.68	-	-
95	519369.83	1300191.67	-	-
96	519372.28	1300191.21	-	-
97	519374.84	1300213.32	-	-
98	519394.07	1300211.1	-	-
99	519401.24	1300273.59	-	-
100	519439.28	1300605.52	-	-
101	519430.93	1300607.72	-	-
102	519422.83	1300609.04	-	-
103	519419.42	1300608.72	-	-
104	519421.09	1300622.98	-	-
105	519432.38	1300622.36	-	-
106	519440.91	1300619.73	-	-
107	519462.01	1300803.85	-	-

ДОКУМЕНТ ПОДПИСАН
ЭЛЕКТРОННОЙ ПОДПИСЬЮ
Сертификат: 00BB056B7401CB38D2B3576ACDC8425108
Владелец: ФЕДЕРАЛЬНАЯ СЛУЖБА ГОСУДАРСТВЕННОЙ РЕГИСТРАЦИИ, КАДАСТРА И КАРТОГРАФИИ
Действителен: с 27.06.2023 по 19.09.2024

полное наименование должности		инициалы, фамилия

Земельный участок
вид объекта недвижимости

Лист № 234 раздела 3.2	Всего листов раздела 3.2: 375	Всего разделов: 7	Всего листов выписки: 1210

06.12.2023г. № КУВИ-001/2023-273313032	
Кадастровый номер:	47:01:0000000:4(Единое землепользование)

1	2	3	4	5
108	519511.68	1300798.11	-	-
109	519518.49	1300867.86	-	-
110	519520.59	1301274.3	-	-
111	519470.48	1301274.62	-	-
112	519468.82	1301471.79	-	-
113	519470.77	1301525.38	-	-
114	519476.91	1301578.65	-	-
115	519487.66	1301632.05	-	-
116	519501.41	1301680.15	-	-
117	519543.31	1301779.97	-	-
118	519569.32	1301825.76	-	-
119	519597.35	1301867.51	-	-
120	519626.6	1301901.66	-	-
121	519667.31	1301948.42	-	-
122	519689.49	1301968.62	-	-
123	519748.66	1302017.91	-	-
124	519803.01	1302060.29	-	-
125	519857.5	1302102.89	-	-
126	519876.92	1302118.13	-	-
127	519919.97	1302152.17	-	-
128	519965.22	1302187.89	-	-
129	520005.5	1302219.5	-	-
130	520051.79	1302255.84	-	-
131	520137.44	1302333.83	-	-
132	520175.81	1302379.78	-	-
133	520208.5	1302427.77	-	-
134	520236.97	1302479.14	-	-
135	520260.15	1302531.56	-	-
136	520278.86	1302587.68	-	-

ДОКУМЕНТ ПОДПИСАН
ЭЛЕКТРОННОЙ ПОДПИСЬЮ
Сертификат: 00BB056B7401CB38D2B3576ACDC8425108
Владелец: ФЕДЕРАЛЬНАЯ СЛУЖБА ГОСУДАРСТВЕННОЙ РЕГИСТРАЦИИ, КАДАСТРА И КАРТОГРАФИИ
Действителен: с 27.06.2023 по 19.09.2024

полное наименование должности		инициалы, фамилия

Земельный участок
вид объекта недвижимости

Лист № 235 раздела 3.2	Всего листов раздела 3.2: 375	Всего разделов: 7	Всего листов выписки: 1210

06.12.2023г. № КУВИ-001/2023-273313032	
Кадастровый номер:	47:01:0000000:4(Единое землепользование)

1	2	3	4	5
137	520298.5	1302723.3	-	-
138	520302.02	1302747.63	-	-
139	520300.88	1302786.17	-	-
140	520300.68	1302793	-	-
141	520300.44	1302801.17	-	-
142	520295.81	1302844.77	-	-
143	520293.76	1302852.79	-	-
144	520266.27	1302960.15	-	-
145	520245.09	1303042.88	-	-
146	520186.3	1303246.21	-	-
147	520177.84	1303275.36	-	-
148	520152.59	1303362.42	-	-
149	520114.97	1303492.07	-	-
150	520018.32	1303827.51	-	-
151	519993.32	1303900.04	-	-
152	519978.41	1303956.97	-	-
153	519956.26	1303934.04	-	-
154	519943.15	1303920.4	-	-
155	519930.13	1303906.98	-	-
156	519936.58	1303882.53	-	-
157	519960.71	1303810.76	-	-
158	519988.24	1303715.08	-	-
159	520028.11	1303576.89	-	-
160	520095.01	1303345.7	-	-
161	520120.2	1303258.62	-	-
162	520187.19	1303027.1	-	-
163	520208.15	1302945.26	-	-
164	520232.4	1302850.57	-	-
165	520236.61	1302834.11	-	-

ДОКУМЕНТ ПОДПИСАН
ЭЛЕКТРОННОЙ ПОДПИСЬЮ
Сертификат: 00BB056B7401CB38D2B3576ACDC8425108
Владелец: ФЕДЕРАЛЬНАЯ СЛУЖБА ГОСУДАРСТВЕННОЙ РЕГИСТРАЦИИ, КАДАСТРА И КАРТОГРАФИИ
Действителен: с 27.06.2023 по 19.09.2024

полное наименование должности		инициалы, фамилия

Земельный участок
вид объекта недвижимости

Лист № 236 раздела 3.2	Всего листов раздела 3.2: 375	Всего разделов: 7	Всего листов выписки: 1210

06.12.2023г. № КУВИ-001/2023-273313032	
Кадастровый номер:	47:01:0000000:4(Единое землепользование)

1	2	3	4	5
166	520240.62	1302796.31	-	-
167	520240.79	1302790.83	-	-
168	520241.44	1302769.86	-	-
169	520242	1302751.85	-	-
170	520240.28	1302739.95	-	-
171	520235.36	1302705.98	-	-
172	520220.24	1302601.58	-	-
173	520204.13	1302553.22	-	-
174	520183.19	1302505.87	-	-
175	520156.02	1302456.86	-	-
176	520127.91	1302416.04	-	-
177	520094.02	1302375.43	-	-
178	520013.01	1302301.68	-	-
179	519968.46	1302266.7	-	-
180	519928.12	1302235.04	-	-
181	519882.77	1302199.25	-	-
182	519839.8	1302165.27	-	-
183	519820.45	1302150.08	-	-
184	519804.68	1302137.78	-	-
185	519711.38	1302064.92	-	-
186	519668.33	1302030.2	-	-
187	519631.03	1301996.51	-	-
188	519630.88	1301989.4	-	-
189	519616.13	1301980.27	-	-
190	519547.53	1301900.95	-	-
191	519544.4	1301895.83	-	-
192	519518.26	1301857.34	-	-
193	519489.37	1301806.49	-	-
194	519444.71	1301700.07	-	-

полное наименование должности		инициалы, фамилия

ДОКУМЕНТ ПОДПИСАН
ЭЛЕКТРОННОЙ ПОДПИСЬЮ
Сертификат: 00BB056B7401CB38D2B3576ACDC8425108
Владелец: ФЕДЕРАЛЬНАЯ СЛУЖБА ГОСУДАРСТВЕННОЙ РЕГИСТРАЦИИ, КАДАСТРА И КАРТОГРАФИИ
Действителен: с 27.06.2023 по 19.09.2024

Земельный участок
вид объекта недвижимости

Лист № 237 раздела 3.2	Всего листов раздела 3.2: 375	Всего разделов: 7	Всего листов выписки: 1210

06.12.2023г. № КУВИ-001/2023-273313032	
Кадастровый номер:	47:01:0000000:4(Единое землепользование)

1	2	3	4	5
195	519429.32	1301646.25	-	-
196	519417.59	1301588.03	-	-
197	519410.89	1301529.92	-	-
198	519408.82	1301472.87	-	-
199	519410.48	1301273.94	-	-
200	519360.59	1301274.3	-	-
201	519358.68	1300880.63	-	-
202	519323.36	1300562.85	-	-
203	519322.15	1300552.65	-	-
204	519367.09	1300603.94	-	-
205	519397.66	1300619.08	-	-
206	519395.64	1300601.9	-	-
207	519377.5	1300592.46	-	-
208	519319.16	1300526.29	-	-
209	519291.97	1300286.21	-	-
210	519307.31	1300242.06	-	-
211	519313.07	1300225.9	-	-
212	519337.6	1300221.34	-	-
213	519355.87	1300219.23	-	-
214	519353.07	1300194.99	-	-
215	519355.53	1300194.53	-	-
216	519352.58	1300179.52	-	-
217	519348.12	1300180.36	-	-
218	519345.83	1300160.51	-	-
219	519328.13	1300162.55	-	-
220	519273.38	1299685.45	-	-
221	519268.75	1299627.55	-	-
222	519257.02	1299480.98	-	-
223	519258.84	1299377.82	-	-

ДОКУМЕНТ ПОДПИСАН
ЭЛЕКТРОННОЙ ПОДПИСЬЮ
Сертификат: 00BB056B7401CB38D2B3576ACDC8425108
Владелец: ФЕДЕРАЛЬНАЯ СЛУЖБА ГОСУДАРСТВЕННОЙ РЕГИСТРАЦИИ, КАДАСТРА И КАРТОГРАФИИ
Действителен: с 27.06.2023 по 19.09.2024

полное наименование должности		инициалы, фамилия

Земельный участок
вид объекта недвижимости

Лист № 238 раздела 3.2	Всего листов раздела 3.2: 375	Всего разделов: 7	Всего листов выписки: 1210

06.12.2023г. № КУВИ-001/2023-273313032	
Кадастровый номер:	47:01:0000000:4(Единое землепользование)

1	2	3	4	5
224	519267.44	1299274.77	-	-
225	519282.81	1299175.11	-	-
226	519332.46	1298978.21	-	-
227	519403.92	1298751.32	-	-
228	519474.97	1298577.98	-	-
229	519533.46	1298456.65	-	-
230	519610.4	1298337.35	-	-
231	519538.29	1298417.06	-	-
232	519372.17	1298597.5	-	-
233	519334.91	1298637.96	-	-
234	519257.01	1298722.54	-	-
235	519131.68	1298858.64	-	-
236	518985.8	1299016.94	-	-
237	518965.47	1299039	-	-
238	518856.99	1299156.68	-	-
239	518839.6	1299175.46	-	-
240	518793.23	1299225.53	-	-
241	518623.36	1299408.95	-	-
242	518500.07	1299542.86	-	-
243	518495.61	1299538.9	-	-
244	518479.13	1299557.04	-	-
245	518473.04	1299563.71	-	-
246	518456.57	1299581.86	-	-
247	518460.92	1299585.71	-	-
248	518378.07	1299677.59	-	-
249	518316.36	1299746.42	-	-
250	518287.58	1299778.52	-	-
251	518254.18	1299815.73	-	-
252	518120.08	1299964.71	-	-

ДОКУМЕНТ ПОДПИСАН
ЭЛЕКТРОННОЙ ПОДПИСЬЮ
Сертификат: 00BB056B7401CB38D2B3576ACDC8425108
Владелец: ФЕДЕРАЛЬНАЯ СЛУЖБА ГОСУДАРСТВЕННОЙ РЕГИСТРАЦИИ, КАДАСТРА И КАРТОГРАФИИ
Действителен: с 27.06.2023 по 19.09.2024

полное наименование должности		инициалы, фамилия

Земельный участок
вид объекта недвижимости

Лист № 239 раздела 3.2	Всего листов раздела 3.2: 375	Всего разделов: 7	Всего листов выписки: 1210

06.12.2023г. № КУВИ-001/2023-273313032	
Кадастровый номер:	47:01:0000000:4(Единое землепользование)

1	2	3	4	5
253	517955.72	1300146.52	-	-
254	517786.12	1300334.43	-	-
255	517722.36	1300404.86	-	-
256	517655.1	1300479.14	-	-
257	517648.38	1300486.55	-	-
258	517618.76	1300519.2	-	-
259	517544.33	1300601.42	-	-
260	517543.01	1300602.88	-	-
261	517515.21	1300593.38	-	-
262	517484.77	1300582.97	-	-
263	517574.38	1300478.83	-	-
264	517654.2	1300390.66	-	-
265	517691.19	1300349.84	-	-
266	517714.69	1300323.9	-	-
267	517741.36	1300294.47	-	-
268	517845.54	1300179.08	-	-
269	517854.26	1300169.43	-	-
270	517907.8	1300110.08	-	-
271	518075.46	1299924.6	-	-
272	518239.74	1299742.14	-	-
273	518249.78	1299731	-	-
274	518278.03	1299699.37	-	-
275	518289.62	1299686.4	-	-
276	518323.37	1299648.72	-	-
277	518416.03	1299545.91	-	-
278	518425	1299553.87	-	-
279	518441.48	1299535.74	-	-
280	518447.56	1299529.05	-	-
281	518464.04	1299510.92	-	-

ДОКУМЕНТ ПОДПИСАН
ЭЛЕКТРОННОЙ ПОДПИСЬЮ
Сертификат: 00BB056B7401CB38D2B3576ACDC8425108
Владелец: ФЕДЕРАЛЬНАЯ СЛУЖБА ГОСУДАРСТВЕННОЙ РЕГИСТРАЦИИ, КАДАСТРА И КАРТОГРАФИИ
Действителен: с 27.06.2023 по 19.09.2024

полное наименование должности		инициалы, фамилия

Земельный участок
вид объекта недвижимости

Лист № 240 раздела 3.2	Всего листов раздела 3.2: 375	Всего разделов: 7	Всего листов выписки: 1210

06.12.2023г. № КУВИ-001/2023-273313032	
Кадастровый номер:	47:01:0000000:4(Единое землепользование)

1	2	3	4	5
282	518455.12	1299503.01	-	-
283	518487.93	1299466.99	-	-
284	518548.76	1299401.2	-	-
285	518579.33	1299368.18	-	-
286	518647.28	1299294.82	-	-
287	518749.21	1299184.76	-	-
288	518817.81	1299110.68	-	-
289	518853.74	1299071.9	-	-
290	518928.12	1298990.99	-	-
291	519087.55	1298817.98	-	-
292	519212.87	1298681.91	-	-
293	519294.17	1298593.64	-	-
294	519324.66	1298560.55	-	-
295	519494.12	1298376.53	-	-
296	519663.54	1298192.66	-	-
297	519765.51	1298082.11	-	-
298	519833.37	1298008.81	-	-
299	520002.89	1297825.51	-	-
300	519974.72	1297799.46	-	-
301	519972.99	1297799.67	-	-
302	519963.81	1297800.84	-	-
303	519963.39	1297800.9	-	-
304	519952.29	1297801.44	-	-
305	519918.21	1297803.11	-	-
306	519898.36	1297802.01	-	-
307	519842.13	1297796.23	-	-
308	519768.62	1297782.69	-	-
309	519729.74	1297771.79	-	-
310	519683.85	1297755.18	-	-

полное наименование должности		инициалы, фамилия

ДОКУМЕНТ ПОДПИСАН
ЭЛЕКТРОННОЙ ПОДПИСЬЮ
Сертификат: 00BB056B7401CB38D2B3576ACDC8425108
Владелец: ФЕДЕРАЛЬНАЯ СЛУЖБА ГОСУДАРСТВЕННОЙ РЕГИСТРАЦИИ, КАДАСТРА И КАРТОГРАФИИ
Действителен: с 27.06.2023 по 19.09.2024

Земельный участок
вид объекта недвижимости

Лист № 241 раздела 3.2	Всего листов раздела 3.2: 375	Всего разделов: 7	Всего листов выписки: 1210

06.12.2023г. № КУВИ-001/2023-273313032	
Кадастровый номер:	47:01:0000000:4(Единое землепользование)

1	2	3	4	5
311	519638.06	1297732.87	-	-
312	519604.4	1297715.79	-	-
313	519550.93	1297683.89	-	-
314	519540.56	1297676.76	-	-
315	519552.06	1297660.41	-	-
316	519524.3	1297640.88	-	-
317	519493.82	1297616.79	-	-
318	519480.77	1297605.26	-	-
319	519486.94	1297599.85	-	-
320	519471.44	1297582.09	-	-
321	519464.12	1297573.75	-	-
322	519448.73	1297556.21	-	-
323	519438.88	1297564.84	-	-
324	519427.64	1297553.31	-	-
325	519424.28	1297550.29	-	-
326	519422.92	1297548.74	-	-
327	519402.22	1297525.05	-	-
328	519372.72	1297487	-	-
329	519344.69	1297446.49	-	-
330	519234	1297277.15	-	-
331	519016.64	1296944.64	-	-
332	519041.66	1296928.37	-	-
1	520858.57	1316991.82	-	-
2	520902.51	1316781.55	-	-
3	520858.43	1316772.49	-	-
4	520875.26	1316687.89	-	-
5	520887.74	1316602.32	-	-
6	520893.78	1316500.33	-	-
7	520887.97	1316397.04	-	-

ДОКУМЕНТ ПОДПИСАН
ЭЛЕКТРОННОЙ ПОДПИСЬЮ
Сертификат: 00BB056B7401CB38D2B3576ACDC8425108
Владелец: ФЕДЕРАЛЬНАЯ СЛУЖБА ГОСУДАРСТВЕННОЙ РЕГИСТРАЦИИ, КАДАСТРА И КАРТОГРАФИИ
Действителен: с 27.06.2023 по 19.09.2024

полное наименование должности		инициалы, фамилия

Земельный участок
вид объекта недвижимости

Лист № 242 раздела 3.2	Всего листов раздела 3.2: 375	Всего разделов: 7	Всего листов выписки: 1210

06.12.2023г. № КУВИ-001/2023-273313032	
Кадастровый номер:	47:01:0000000:4(Единое землепользование)

1	2	3	4	5
8	520872.73	1316234.49	-	-
9	520854.88	1316153.7	-	-
10	520836.32	1316093.73	-	-
11	520810.03	1316027.95	-	-
12	520760.06	1315932.35	-	-
13	520736.38	1315894.59	-	-
14	520687.14	1315824.23	-	-
15	520664.73	1315796.23	-	-
16	520628.73	1315755.01	-	-
17	520620.94	1315746.82	-	-
18	520587.73	1315713.16	-	-
19	520507.61	1315640.01	-	-
20	520468.83	1315604.11	-	-
21	520433.47	1315568.1	-	-
22	520399.21	1315529.49	-	-
23	520367.79	1315489.93	-	-
24	520338.15	1315448.41	-	-
25	520282.66	1315355.44	-	-
26	520258.09	1315305.04	-	-
27	520242.36	1315268.29	-	-
28	520220.81	1315212.26	-	-
29	520207.02	1315162.97	-	-
30	520194.4	1315110.75	-	-
31	520184.87	1315059.22	-	-
32	520181.19	1315031.39	-	-
33	520178.15	1315007.62	-	-
34	520174.2	1314956.09	-	-
35	520161.25	1314620.92	-	-
36	520123.5	1313615.46	-	-

полное наименование должности		инициалы, фамилия

ДОКУМЕНТ ПОДПИСАН
ЭЛЕКТРОННОЙ ПОДПИСЬЮ
Сертификат: 00BB056B7401CB38D2B3576ACDC8425108
Владелец: ФЕДЕРАЛЬНАЯ СЛУЖБА ГОСУДАРСТВЕННОЙ РЕГИСТРАЦИИ, КАДАСТРА И КАРТОГРАФИИ
Действителен: с 27.06.2023 по 19.09.2024

Земельный участок
вид объекта недвижимости

Лист № 243 раздела 3.2	Всего листов раздела 3.2: 375	Всего разделов: 7	Всего листов выписки: 1210

06.12.2023г. № КУВИ-001/2023-273313032	
Кадастровый номер:	47:01:0000000:4(Единое землепользование)

1	2	3	4	5
37	520077.62	1312416.2	-	-
38	520092.61	1312415.62	-	-
39	520073.16	1311916.29	-	-
40	520058.17	1311916.89	-	-
41	520046.21	1311621.61	-	-
42	520066.19	1311620.66	-	-
43	520060.95	1311547.18	-	-
44	520053.46	1311416.48	-	-
45	520038.18	1310848.8	-	-
46	520016.18	1310849.01	-	-
47	520015.86	1310814.38	-	-
48	520011.36	1310756.86	-	-
49	519992.39	1310644.95	-	-
50	519985.17	1310615.27	-	-
51	519978.05	1310585.69	-	-
52	519954.29	1310508.99	-	-
53	519935.68	1310460.91	-	-
54	519923.63	1310432.03	-	-
55	519901.27	1310380.98	-	-
56	519876.04	1310321.06	-	-
57	519853	1310264.91	-	-
58	519840.75	1310234.9	-	-
59	519697.14	1309891.59	-	-
60	519611.18	1309684.76	-	-
61	519417.24	1309222.9	-	-
62	519431.09	1309217.14	-	-
63	519354.03	1309033.07	-	-
64	519340.2	1309038.88	-	-
65	519224.59	1308762.27	-	-

ДОКУМЕНТ ПОДПИСАН
ЭЛЕКТРОННОЙ ПОДПИСЬЮ
Сертификат: 00BB056B7401CB38D2B3576ACDC8425108
Владелец: ФЕДЕРАЛЬНАЯ СЛУЖБА ГОСУДАРСТВЕННОЙ РЕГИСТРАЦИИ, КАДАСТРА И КАРТОГРАФИИ
Действителен: с 27.06.2023 по 19.09.2024

полное наименование должности		инициалы, фамилия

Земельный участок
вид объекта недвижимости

Лист № 244 раздела 3.2	Всего листов раздела 3.2: 375	Всего разделов: 7	Всего листов выписки: 1210

06.12.2023г. № КУВИ-001/2023-273313032	
Кадастровый номер:	47:01:0000000:4(Единое землепользование)

1	2	3	4	5
66	519183.66	1308663.79	-	-
67	519148.64	1308577.71	-	-
68	519126.42	1308515.29	-	-
69	519116.84	1308485.3	-	-
70	519098.02	1308417.59	-	-
71	519086.29	1308367.07	-	-
72	519076.11	1308314.83	-	-
73	519072.68	1308294.76	-	-
74	519061.49	1308211.89	-	-
75	519057.09	1308162.23	-	-
76	519053.12	1308071.25	-	-
77	519054.08	1308000.59	-	-
78	519055.94	1307961.03	-	-
79	519060.87	1307903.41	-	-
80	519068.47	1307844.01	-	-
81	519074.57	1307805.89	-	-
82	519233.93	1306818.29	-	-
83	519307.63	1306364.42	-	-
84	519313.61	1306324.84	-	-
85	519330.44	1306241.01	-	-
86	519303.03	1306224.9	-	-
87	519313.25	1306173.47	-	-
88	519321.26	1306134.76	-	-
89	519325.4	1306117.37	-	-
90	519349.65	1306027.5	-	-
91	519377.42	1305931.24	-	-
92	519481.79	1305567.8	-	-
93	519538.55	1305370.3	-	-
94	519542.5	1305356.42	-	-

полное наименование должности		инициалы, фамилия

ДОКУМЕНТ ПОДПИСАН
ЭЛЕКТРОННОЙ ПОДПИСЬЮ
Сертификат: 00BB056B7401CB38D2B3576ACDC8425108
Владелец: ФЕДЕРАЛЬНАЯ СЛУЖБА ГОСУДАРСТВЕННОЙ РЕГИСТРАЦИИ, КАДАСТРА И КАРТОГРАФИИ
Действителен: с 27.06.2023 по 19.09.2024

Земельный участок
вид объекта недвижимости

Лист № 245 раздела 3.2	Всего листов раздела 3.2: 375	Всего разделов: 7	Всего листов выписки: 1210

06.12.2023г. № КУВИ-001/2023-273313032	
Кадастровый номер:	47:01:0000000:4(Единое землепользование)

1	2	3	4	5
95	519512.46	1305350.9	-	-
96	519376.38	1305826.6	-	-
97	519320.75	1306019.44	-	-
98	519307.87	1306067.23	-	-
99	519293.3	1306121.24	-	-
100	519287.32	1306150.53	-	-
101	519254.55	1306314.2	-	-
102	519174.76	1306808.34	-	-
103	519015.33	1307796.4	-	-
104	519009.07	1307835.45	-	-
105	519001.19	1307897.05	-	-
106	518996.06	1307957.07	-	-
107	518994.1	1307998.77	-	-
108	518993.1	1308072.15	-	-
109	518997.19	1308165.99	-	-
110	519001.91	1308219.01	-	-
111	519013.36	1308303.84	-	-
112	519017.09	1308325.63	-	-
113	519027.55	1308379.31	-	-
114	519039.94	1308432.67	-	-
115	519059.34	1308502.46	-	-
116	519069.5	1308534.31	-	-
117	519092.8	1308599.67	-	-
118	519128.14	1308686.55	-	-
119	519169.22	1308785.38	-	-
120	519284.9	1309062.15	-	-
121	519271.07	1309067.97	-	-
122	519347.99	1309251.7	-	-
123	519361.84	1309245.94	-	-

полное наименование должности		инициалы, фамилия

ДОКУМЕНТ ПОДПИСАН
ЭЛЕКТРОННОЙ ПОДПИСЬЮ
Сертификат: 00BB056B7401CB38D2B3576ACDC8425108
Владелец: ФЕДЕРАЛЬНАЯ СЛУЖБА ГОСУДАРСТВЕННОЙ РЕГИСТРАЦИИ, КАДАСТРА И КАРТОГРАФИИ
Действителен: с 27.06.2023 по 19.09.2024

Земельный участок
вид объекта недвижимости

Лист № 246 раздела 3.2	Всего листов раздела 3.2: 375	Всего разделов: 7	Всего листов выписки: 1210

06.12.2023г. № КУВИ-001/2023-273313032	
Кадастровый номер:	47:01:0000000:4(Единое землепользование)

1	2	3	4	5
124	519555.8	1309707.88	-	-
125	519641.76	1309914.67	-	-
126	519689.35	1310028.22	-	-
127	519784.59	1310256.1	-	-
128	519804.88	1310304.82	-	-
129	519820.54	1310343.86	-	-
130	519846.13	1310404.66	-	-
131	519868.39	1310455.44	-	-
132	519888.08	1310503.54	-	-
133	519897.53	1310528.49	-	-
134	519914.9	1310581.68	-	-
135	519926.92	1310629.52	-	-
136	519933.23	1310654.98	-	-
137	519951.76	1310764.22	-	-
138	519955.88	1310817	-	-
139	519956.18	1310849.56	-	-
140	519936.18	1310849.75	-	-
141	519936.33	1310890.62	-	-
142	519936.28	1310963.05	-	-
143	519937.52	1310999.45	-	-
144	519956.56	1311472.67	-	-
145	519966.28	1311625.44	-	-
146	519986.26	1311624.48	-	-
147	519998.22	1311919.31	-	-
148	520017.66	1312418.49	-	-
149	520024	1312586.74	-	-
150	520025.43	1312622.2	-	-
151	520063.54	1313617.85	-	-
152	520101.3	1314623.24	-	-

полное наименование должности		инициалы, фамилия

ДОКУМЕНТ ПОДПИСАН
ЭЛЕКТРОННОЙ ПОДПИСЬЮ
Сертификат: 00BB056B7401CB38D2B3576ACDC8425108
Владелец: ФЕДЕРАЛЬНАЯ СЛУЖБА ГОСУДАРСТВЕННОЙ РЕГИСТРАЦИИ, КАДАСТРА И КАРТОГРАФИИ
Действителен: с 27.06.2023 по 19.09.2024

Земельный участок
вид объекта недвижимости

Лист № 247 раздела 3.2	Всего листов раздела 3.2: 375	Всего разделов: 7	Всего листов выписки: 1210

06.12.2023г. № КУВИ-001/2023-273313032	
Кадастровый номер:	47:01:0000000:4(Единое землепользование)

1	2	3	4	5
153	520114.3	1314959.7	-	-
154	520118.39	1315013.14	-	-
155	520121.71	1315039.26	-	-
156	520125.59	1315068.62	-	-
157	520135.7	1315123.26	-	-
158	520148.94	1315178.11	-	-
159	520163.79	1315231.16	-	-
160	520186.76	1315290.87	-	-
161	520203.51	1315330	-	-
162	520229.84	1315384.02	-	-
163	520286.63	1315479.16	-	-
164	520319.81	1315526	-	-
165	520353.25	1315568.09	-	-
166	520365.42	1315581.81	-	-
167	520393.55	1315613.08	-	-
168	520427.03	1315647.17	-	-
169	520467.17	1315684.33	-	-
170	520545.95	1315756.24	-	-
171	520577.84	1315788.56	-	-
172	520584.37	1315795.43	-	-
173	520618.69	1315834.73	-	-
174	520639.08	1315860.21	-	-
175	520687.22	1315928.99	-	-
176	520707.9	1315962.09	-	-
177	520755.55	1316053.25	-	-
178	520779.78	1316113.85	-	-
179	520796.74	1316168.68	-	-
180	520814.14	1316247.44	-	-
181	520828.03	1316399.72	-	-

ДОКУМЕНТ ПОДПИСАН
ЭЛЕКТРОННОЙ ПОДПИСЬЮ
Сертификат: 00BB056B7401CB38D2B3576ACDC8425108
Владелец: ФЕДЕРАЛЬНАЯ СЛУЖБА ГОСУДАРСТВЕННОЙ РЕГИСТРАЦИИ, КАДАСТРА И КАРТОГРАФИИ
Действителен: с 27.06.2023 по 19.09.2024

полное наименование должности		инициалы, фамилия

Земельный участок
вид объекта недвижимости

Лист № 248 раздела 3.2	Всего листов раздела 3.2: 375	Всего разделов: 7	Всего листов выписки: 1210

06.12.2023г. № КУВИ-001/2023-273313032	
Кадастровый номер:	47:01:0000000:4(Единое землепользование)

1	2	3	4	5
182	520833.88	1316496.85	-	-
183	520828.36	1316593.69	-	-
184	520816.42	1316676.15	-	-
185	520799.66	1316760.42	-	-
186	520755.52	1316751.66	-	-
187	520732.89	1316861.67	-	-
188	520746.55	1316865.22	-	-
189	520750.79	1316868.79	-	-
190	520759.42	1316882.7	-	-
191	520796.65	1316924.31	-	-
192	520812.59	1316953.26	-	-
193	520819.37	1316967.59	-	-
194	520833.69	1316978.83	-	-
195	520858.57	1316991.82	-	-
1	528063.17	1300594	-	1.5
2	527908.79	1300537.33	-	1.5
3	527778.83	1300449.19	-	1.5
4	527741.98	1300424.15	-	1.5
5	527657.34	1300366.65	-	1.5
6	527637.56	1300353.21	-	1.5
7	527633.79	1300302.56	-	1.5
8	527629.79	1300248.93	-	1.5
9	527624.32	1300244.7	-	1.5
10	527612.56	1300235.6	-	1.5
11	527580.26	1300209.82	-	1.5
12	527528.04	1300168.14	-	1.5
13	527429.51	1300089.5	-	1.5
14	527363.77	1300187.47	-	1.5
15	527179.26	1300065.11	-	1.5

полное наименование должности		инициалы, фамилия

ДОКУМЕНТ ПОДПИСАН
ЭЛЕКТРОННОЙ ПОДПИСЬЮ
Сертификат: 00BB056B7401CB38D2B3576ACDC8425108
Владелец: ФЕДЕРАЛЬНАЯ СЛУЖБА ГОСУДАРСТВЕННОЙ РЕГИСТРАЦИИ, КАДАСТРА И КАРТОГРАФИИ
Действителен: с 27.06.2023 по 19.09.2024

Земельный участок
вид объекта недвижимости

Лист № 249 раздела 3.2	Всего листов раздела 3.2: 375	Всего разделов: 7	Всего листов выписки: 1210

06.12.2023г. № КУВИ-001/2023-273313032	
Кадастровый номер:	47:01:0000000:4(Единое землепользование)

1	2	3	4	5
16	527055.69	1299983.16	-	1.5
17	526891.3	1299872.85	-	1.5
18	526702.28	1299745.86	-	1.5
19	526568.38	1299655.9	-	1.5
20	526493.73	1299604.86	-	1.5
21	526376	1299512.4	-	1.5
22	526270.23	1299411.05	-	1.5
23	526173.44	1299298.57	-	1.5
24	526087.52	1299174.73	-	1.5
25	526018.02	1299047.31	-	1.5
26	525862.51	1298733.13	-	1.5
27	525774.64	1298552.32	-	1.5
28	525704.87	1298411.4	-	1.5
29	525637.49	1298275	-	1.5
30	525540.49	1298078.08	-	1.5
31	525524.6	1298089.06	-	1.5
32	525511.82	1298063.9	-	1.5
33	525502.76	1298069.67	-	1.5
34	525494.52	1298074.97	-	1.5
35	525506.97	1298100.75	-	1.5
36	525490.8	1298113.04	-	1.5
37	525540.05	1298213.01	-	1.5
38	525590.33	1298314.95	-	1.5
39	525658.59	1298453	-	1.5
40	525720.87	1298578.94	-	1.5
41	525808.36	1298758.99	-	1.5
42	525927.47	1298999.62	-	1.5
43	525964.68	1299074.78	-	1.5
44	526036.87	1299206.89	-	1.5

полное наименование должности		инициалы, фамилия

ДОКУМЕНТ ПОДПИСАН
ЭЛЕКТРОННОЙ ПОДПИСЬЮ
Сертификат: 00BB056B7401CB38D2B3576ACDC8425108
Владелец: ФЕДЕРАЛЬНАЯ СЛУЖБА ГОСУДАРСТВЕННОЙ РЕГИСТРАЦИИ, КАДАСТРА И КАРТОГРАФИИ
Действителен: с 27.06.2023 по 19.09.2024

Земельный участок
вид объекта недвижимости

Лист № 250 раздела 3.2	Всего листов раздела 3.2: 375	Всего разделов: 7	Всего листов выписки: 1210

06.12.2023г. № КУВИ-001/2023-273313032	
Кадастровый номер:	47:01:0000000:4(Единое землепользование)

1	2	3	4	5
45	526126.56	1299336.01	-	1.5
46	526226.46	1299452.1	-	1.5
47	526337.37	1299558.31	-	1.5
48	526458.49	1299653.43	-	1.5
49	526534.92	1299705.7	-	1.5
50	526668.82	1299795.67	-	1.5
51	526857.86	1299922.67	-	1.5
52	527022.26	1300032.99	-	1.5
53	527328.05	1300240.7	-	1.5
54	527259.56	1300342.76	-	1.5
55	527337.08	1300394.91	-	1.5
56	527387.21	1300428.63	-	1.5
57	527420.76	1300451.2	-	1.5
58	527431.56	1300458.46	-	1.5
59	527464.88	1300480.88	-	1.5
60	527471.03	1300485.01	-	1.5
61	527528.19	1300492.51	-	1.5
62	527682.48	1300512.73	-	1.5
63	527707.33	1300526.39	-	1.5
64	527747.72	1300548.6	-	1.5
65	527829.91	1300593.8	-	1.5
66	527850.65	1300607.74	-	1.5
67	527990.63	1300701.87	-	1.5
68	528157.17	1300813.87	-	1.5
69	528180.57	1300779.08	-	1.5
70	528182.07	1300776.38	-	1.5
71	528307.15	1300860.5	-	1.5
72	528457.13	1300961.36	-	1.5
73	528650.15	1301091.16	-	1.5

ДОКУМЕНТ ПОДПИСАН
ЭЛЕКТРОННОЙ ПОДПИСЬЮ
Сертификат: 00BB056B7401CB38D2B3576ACDC8425108
Владелец: ФЕДЕРАЛЬНАЯ СЛУЖБА ГОСУДАРСТВЕННОЙ РЕГИСТРАЦИИ, КАДАСТРА И КАРТОГРАФИИ
Действителен: с 27.06.2023 по 19.09.2024

полное наименование должности		инициалы, фамилия

Земельный участок
вид объекта недвижимости

Лист № 251 раздела 3.2	Всего листов раздела 3.2: 375	Всего разделов: 7	Всего листов выписки: 1210

06.12.2023г. № КУВИ-001/2023-273313032	
Кадастровый номер:	47:01:0000000:4(Единое землепользование)

1	2	3	4	5
74	528746.88	1301156.07	-	1.5
75	528749.28	1301157.68	-	1.5
76	528759.84	1301164.77	-	1.5
77	528749.74	1301170.04	-	1.5
78	528759.21	1301176.39	-	1.5
79	528736.52	1301189.35	-	1.5
80	528730.45	1301192.82	-	1.5
81	528763.76	1301215.39	-	1.5
82	528782.75	1301228.55	-	1.5
83	528813.17	1301248.86	-	1.5
84	528827.92	1301258.85	-	1.5
85	528829.89	1301260.18	-	1.5
86	528818.7	1301276.76	-	1.5
87	528863.74	1301309.52	-	1.5
88	528891.96	1301330.05	-	1.5
89	528905.02	1301343.79	-	1.5
90	528905.83	1301344.64	-	1.5
91	528909.56	1301348.45	-	1.5
92	528985.82	1301428.75	-	1.5
93	529009.95	1301410.93	-	1.5
94	529039.81	1301454.02	-	1.5
95	529065.66	1301437.76	-	1.5
96	529076.45	1301454.26	-	1.5
97	529098.97	1301493.84	-	1.5
98	529111.96	1301519.71	-	1.5
99	529149.56	1301601.64	-	1.5
100	529370.2	1302087.25	-	1.5
101	529342.72	1302099.26	-	1.5
102	529494.84	1302433.65	-	1.5

ДОКУМЕНТ ПОДПИСАН
ЭЛЕКТРОННОЙ ПОДПИСЬЮ
Сертификат: 00BB056B7401CB38D2B3576ACDC8425108
Владелец: ФЕДЕРАЛЬНАЯ СЛУЖБА ГОСУДАРСТВЕННОЙ РЕГИСТРАЦИИ, КАДАСТРА И КАРТОГРАФИИ
Действителен: с 27.06.2023 по 19.09.2024

полное наименование должности		инициалы, фамилия

Земельный участок
вид объекта недвижимости

Лист № 252 раздела 3.2	Всего листов раздела 3.2: 375	Всего разделов: 7	Всего листов выписки: 1210

06.12.2023г. № КУВИ-001/2023-273313032	
Кадастровый номер:	47:01:0000000:4(Единое землепользование)

1	2	3	4	5
103	529527.33	1302505.01	-	1.5
104	529662.35	1302801.57	-	1.5
105	529743.97	1302980.13	-	1.5
106	529772.27	1303042.05	-	1.5
107	529831.12	1303161.46	-	1.5
108	529937.64	1303334.42	-	1.5
109	530049.68	1303501.66	-	1.5
110	530236.3	1303779.21	-	1.5
111	530288.41	1303850.12	-	1.5
112	530357.8	1303921.82	-	1.5
113	530459.86	1303994.81	-	1.5
114	530513.61	1304022.79	-	1.5
115	530637.67	1304065.15	-	1.5
116	530908.9	1304135.88	-	1.5
117	531105.2	1304187.61	-	1.5
118	531210.21	1304219.16	-	1.5
119	531353.96	1304276.86	-	1.5
120	531435.64	1304317.13	-	1.5
121	531540.06	1304376.47	-	1.5
122	531686.86	1304489.41	-	1.5
123	531725.51	1304528.99	-	1.5
124	531739.48	1304543.31	-	1.5
125	531741.88	1304545.77	-	1.5
126	531750.96	1304555.63	-	1.5
127	531764.52	1304570.36	-	1.5
128	531780.03	1304587.2	-	1.5
129	531819.37	1304629.94	-	1.5
130	531842.91	1304655.52	-	1.5
131	531854.89	1304668.53	-	1.5

ДОКУМЕНТ ПОДПИСАН
ЭЛЕКТРОННОЙ ПОДПИСЬЮ
Сертификат: 00BB056B7401CB38D2B3576ACDC8425108
Владелец: ФЕДЕРАЛЬНАЯ СЛУЖБА ГОСУДАРСТВЕННОЙ РЕГИСТРАЦИИ, КАДАСТРА И КАРТОГРАФИИ
Действителен: с 27.06.2023 по 19.09.2024

полное наименование должности		инициалы, фамилия

Земельный участок
вид объекта недвижимости

Лист № 253 раздела 3.2	Всего листов раздела 3.2: 375	Всего разделов: 7	Всего листов выписки: 1210

06.12.2023г. № КУВИ-001/2023-273313032	
Кадастровый номер:	47:01:0000000:4(Единое землепользование)

1	2	3	4	5
132	531872.1	1304687.22	-	1.5
133	531905.96	1304724.01	-	1.5
134	531937.68	1304758.47	-	1.5
135	531946.1	1304736.82	-	1.5
136	531953.23	1304743.76	-	1.5
137	531956.38	1304734.6	-	1.5
138	531950.05	1304727.58	-	1.5
139	531932.27	1304707.86	-	1.5
140	531926.23	1304701.15	-	1.5
141	531845.46	1304613.99	-	1.5
142	531812.56	1304578.25	-	1.5
143	531785.76	1304549.14	-	1.5
144	531772.21	1304534.41	-	1.5
145	531761.94	1304523.26	-	1.5
146	531782.64	1304503.83	-	1.5
147	531780.88	1304501.95	-	1.5
148	531767.16	1304487.35	-	1.5
149	531728.62	1304446.33	-	1.5
150	531610.86	1304355.71	-	1.5
151	531571.24	1304325.21	-	1.5
152	531463.83	1304264.17	-	1.5
153	531376.73	1304221.35	-	1.5
154	531228.61	1304162.05	-	1.5
155	531120.88	1304129.7	-	1.5
156	530924.55	1304077.96	-	1.5
157	530653.32	1304007.23	-	1.5
158	530537.03	1303967.55	-	1.5
159	530490.15	1303943.02	-	1.5
160	530396.8	1303876.22	-	1.5

ДОКУМЕНТ ПОДПИСАН
ЭЛЕКТРОННОЙ ПОДПИСЬЮ
Сертификат: 00BB056B7401CB38D2B3576ACDC8425108
Владелец: ФЕДЕРАЛЬНАЯ СЛУЖБА ГОСУДАРСТВЕННОЙ РЕГИСТРАЦИИ, КАДАСТРА И КАРТОГРАФИИ
Действителен: с 27.06.2023 по 19.09.2024

полное наименование должности		инициалы, фамилия

Земельный участок
вид объекта недвижимости

Лист № 254 раздела 3.2	Всего листов раздела 3.2: 375	Всего разделов: 7	Всего листов выписки: 1210

06.12.2023г. № КУВИ-001/2023-273313032	
Кадастровый номер:	47:01:0000000:4(Единое землепользование)

1	2	3	4	5
161	530320.7	1303799.78	-	1.5
162	530286.03	1303745.65	-	1.5
163	530099.42	1303468.1	-	1.5
164	529987.63	1303301.22	-	1.5
165	529924.64	1303199.07	-	1.5
166	529884.22	1303133.53	-	1.5
167	529873.83	1303112.43	-	1.5
168	529826.55	1303016.48	-	1.5
169	529788.32	1302932.93	-	1.5
170	529715.27	1302773.29	-	1.5
171	529631.74	1302589.76	-	1.5
172	529549.45	1302408.8	-	1.5
173	529383.7	1302044.46	-	1.5
174	529397.34	1302038.2	-	1.5
175	529295.2	1301812.93	-	1.5
176	529281.57	1301819.19	-	1.5
177	529218.52	1301680.89	-	1.5
178	529166.72	1301567.12	-	1.5
179	529101.56	1301437.84	-	1.5
180	529143.41	1301410.48	-	1.5
181	529083.85	1301330.61	-	1.5
182	528970.25	1301213.99	-	1.5
183	528946.33	1301196.59	-	1.5
184	528896.99	1301160.7	-	1.5
185	528892.48	1301167.38	-	1.5
186	528880.22	1301185.57	-	1.5
187	528876.42	1301183.01	-	1.5
188	528868.93	1301177.98	-	1.5
189	528836.87	1301156.42	-	1.5

полное наименование должности		инициалы, фамилия

ДОКУМЕНТ ПОДПИСАН
ЭЛЕКТРОННОЙ ПОДПИСЬЮ
Сертификат: 00BB056B7401CB38D2B3576ACDC8425108
Владелец: ФЕДЕРАЛЬНАЯ СЛУЖБА ГОСУДАРСТВЕННОЙ РЕГИСТРАЦИИ, КАДАСТРА И КАРТОГРАФИИ
Действителен: с 27.06.2023 по 19.09.2024

Земельный участок
вид объекта недвижимости

Лист № 255 раздела 3.2	Всего листов раздела 3.2: 375	Всего разделов: 7	Всего листов выписки: 1210

06.12.2023г. № КУВИ-001/2023-273313032	
Кадастровый номер:	47:01:0000000:4(Единое землепользование)

1	2	3	4	5
190	528815.42	1301142	-	1.5
191	528813.78	1301140.9	-	1.5
192	528787.19	1301160.21	-	1.5
193	528779.39	1301165.87	-	1.5
194	528759.17	1301152.34	-	1.5
195	528784.11	1301136.36	-	1.5
196	528788.13	1301133.78	-	1.5
197	528790.62	1301137.63	-	1.5
198	528800.4	1301131.9	-	1.5
199	528774.76	1301114.66	-	1.5
200	528736.74	1301089.1	-	1.5
201	528703.24	1301066.57	-	1.5
202	528554.35	1300930.33	-	1.5
203	528063.17	1300594	-	1.5
1	534172.38	1304687.85	-	1.5
2	534269.05	1304683.23	-	1.5
3	534470.86	1304648.65	-	1.5
4	534676.42	1304584.16	-	1.5
5	534737.25	1304566.62	-	1.5
6	534763.83	1304558.95	-	1.5
7	534821.49	1304542.32	-	1.5
8	534970.37	1304523.42	-	1.5
9	535135.74	1304529.56	-	1.5
10	535241.05	1304529.19	-	1.5
11	535204.54	1304469.36	-	1.5
12	535137.8	1304469.58	-	1.5
13	534968.07	1304463.42	-	1.5
14	534806.25	1304484.11	-	1.5
15	534802.89	1304485.08	-	1.5

полное наименование должности		инициалы, фамилия

ДОКУМЕНТ ПОДПИСАН
ЭЛЕКТРОННОЙ ПОДПИСЬЮ
Сертификат: 00BB056B7401CB38D2B3576ACDC8425108
Владелец: ФЕДЕРАЛЬНАЯ СЛУЖБА ГОСУДАРСТВЕННОЙ РЕГИСТРАЦИИ, КАДАСТРА И КАРТОГРАФИИ
Действителен: с 27.06.2023 по 19.09.2024

Земельный участок
вид объекта недвижимости

Лист № 256 раздела 3.2	Всего листов раздела 3.2: 375	Всего разделов: 7	Всего листов выписки: 1210

06.12.2023г. № КУВИ-001/2023-273313032	
Кадастровый номер:	47:01:0000000:4(Единое землепользование)

1	2	3	4	5
16	534775.98	1304492.88	-	1.5
17	534657.94	1304527.08	-	1.5
18	534455.22	1304590.71	-	1.5
19	534264.55	1304623.37	-	1.5
20	534171.12	1304627.85	-	1.5
21	534131.38	1304625.21	-	1.5
22	534004.56	1304616.78	-	1.5
23	533746.98	1304554.99	-	1.5
24	533744.24	1304566.37	-	1.5
25	533739.86	1304584.58	-	1.5
26	533751.1	1304587.63	-	1.5
27	533769.66	1304592.67	-	1.5
28	533803.23	1304602.34	-	1.5
29	533814.11	1304605.42	-	1.5
30	533825.94	1304608.76	-	1.5
31	533852.72	1304616.15	-	1.5
32	533875.12	1304622.27	-	1.5
33	533889.5	1304625.44	-	1.5
34	533904.42	1304628.73	-	1.5
35	533912.42	1304630.5	-	1.5
36	533928.94	1304634.14	-	1.5
37	533936.19	1304635.74	-	1.5
38	533949.21	1304638.16	-	1.5
39	533960	1304640.11	-	1.5
40	533966.07	1304641.21	-	1.5
41	533970.74	1304642.02	-	1.5
42	533975.75	1304642.77	-	1.5
43	533981.15	1304643.59	-	1.5
44	534009.95	1304647.68	-	1.5

ДОКУМЕНТ ПОДПИСАН
ЭЛЕКТРОННОЙ ПОДПИСЬЮ
Сертификат: 00BB056B7401CB38D2B3576ACDC8425108
Владелец: ФЕДЕРАЛЬНАЯ СЛУЖБА ГОСУДАРСТВЕННОЙ РЕГИСТРАЦИИ, КАДАСТРА И КАРТОГРАФИИ
Действителен: с 27.06.2023 по 19.09.2024

полное наименование должности		инициалы, фамилия

Земельный участок
вид объекта недвижимости

Лист № 257 раздела 3.2	Всего листов раздела 3.2: 375	Всего разделов: 7	Всего листов выписки: 1210

06.12.2023г. № КУВИ-001/2023-273313032	
Кадастровый номер:	47:01:0000000:4(Единое землепользование)

1	2	3	4	5
45	534028.09	1304649.91	-	1.5
46	534056.9	1304652.87	-	1.5
47	534074.75	1304654.55	-	1.5
48	534092.86	1304655.37	-	1.5
49	534099.29	1304655.67	-	1.5
50	534108.55	1304656.09	-	1.5
51	534129.17	1304657.02	-	1.5
52	534135.99	1304673.92	-	1.5
53	534141.09	1304686.43	-	1.5
54	534172.38	1304687.85	-	1.5
1	531959.7	1304750.08	-	1.5
2	531953.23	1304743.76	-	1.5
3	531956.38	1304734.6	-	1.5
4	531963.13	1304741.91	-	1.5
5	531965.15	1304744.1	-	1.5
6	531976.04	1304755.89	-	1.5
7	531997.6	1304778.75	-	1.5
8	532015.74	1304797.25	-	1.5
9	532038.43	1304818.76	-	1.5
10	532071.66	1304848.68	-	1.5
11	532072.62	1304849.54	-	1.5
12	532100.77	1304871.08	-	1.5
13	532131.4	1304891.32	-	1.5
14	532160.73	1304908.81	-	1.5
15	532183.83	1304920.73	-	1.5
16	532207.51	1304931.31	-	1.5
17	532225.31	1304938.69	-	1.5
18	532257.19	1304947.58	-	1.5
19	532272.12	1304951.72	-	1.5

ДОКУМЕНТ ПОДПИСАН
ЭЛЕКТРОННОЙ ПОДПИСЬЮ
Сертификат: 00BB056B7401CB38D2B3576ACDC8425108
Владелец: ФЕДЕРАЛЬНАЯ СЛУЖБА ГОСУДАРСТВЕННОЙ РЕГИСТРАЦИИ, КАДАСТРА И КАРТОГРАФИИ
Действителен: с 27.06.2023 по 19.09.2024

полное наименование должности		инициалы, фамилия

Земельный участок
вид объекта недвижимости

Лист № 258 раздела 3.2	Всего листов раздела 3.2: 375	Всего разделов: 7	Всего листов выписки: 1210

06.12.2023г. № КУВИ-001/2023-273313032	
Кадастровый номер:	47:01:0000000:4(Единое землепользование)

1	2	3	4	5
20	532278.87	1304953.59	-	1.5
21	532306.28	1304961.2	-	1.5
22	532321.34	1304965.38	-	1.5
23	532340.05	1304970.57	-	1.5
24	532352.37	1304973.37	-	1.5
25	532369.83	1304975.44	-	1.5
26	532402.82	1304978.59	-	1.5
27	532430.32	1304980.76	-	1.5
28	532463.2	1304979.39	-	1.5
29	532510.48	1304976.74	-	1.5
30	532516.34	1304976.03	-	1.5
31	532535.19	1304972.52	-	1.5
32	532567.56	1304965.7	-	1.5
33	532597.92	1304959.31	-	1.5
34	532610.11	1304956.73	-	1.5
35	532624.82	1304953.44	-	1.5
36	532657.04	1304944	-	1.5
37	532681.51	1304936.18	-	1.5
38	532716.22	1304925.02	-	1.5
39	532734.75	1304918.98	-	1.5
40	532774.08	1304906.01	-	1.5
41	532793.34	1304899.58	-	1.5
42	532795.64	1304898.81	-	1.5
43	532812.25	1304892.87	-	1.5
44	532833.63	1304885.24	-	1.5
45	532884.25	1304865.43	-	1.5
46	532907.81	1304855.98	-	1.5
47	532922.68	1304849.42	-	1.5
48	532941.34	1304840.6	-	1.5

ДОКУМЕНТ ПОДПИСАН
ЭЛЕКТРОННОЙ ПОДПИСЬЮ
Сертификат: 00BB056B7401CB38D2B3576ACDC8425108
Владелец: ФЕДЕРАЛЬНАЯ СЛУЖБА ГОСУДАРСТВЕННОЙ РЕГИСТРАЦИИ, КАДАСТРА И КАРТОГРАФИИ
Действителен: с 27.06.2023 по 19.09.2024

полное наименование должности		инициалы, фамилия

Земельный участок
вид объекта недвижимости

Лист № 259 раздела 3.2	Всего листов раздела 3.2: 375	Всего разделов: 7	Всего листов выписки: 1210

06.12.2023г. № КУВИ-001/2023-273313032	
Кадастровый номер:	47:01:0000000:4(Единое землепользование)

1	2	3	4	5
49	532965.86	1304828.97	-	1.5
50	532995.85	1304814.64	-	1.5
51	533020.7	1304801.69	-	1.5
52	533048.64	1304786.25	-	1.5
53	533077.25	1304770.39	-	1.5
54	533086.9	1304764.94	-	1.5
55	533107.51	1304752.16	-	1.5
56	533128.82	1304738.24	-	1.5
57	533146.11	1304726.94	-	1.5
58	533158.14	1304719.08	-	1.5
59	533186.76	1304700.49	-	1.5
60	533201.1	1304691.18	-	1.5
61	533202.88	1304690.02	-	1.5
62	533210.4	1304685.22	-	1.5
63	533231.14	1304671.96	-	1.5
64	533261.83	1304652.75	-	1.5
65	533282.67	1304640.1	-	1.5
66	533300.64	1304629.7	-	1.5
67	533316.96	1304621.77	-	1.5
68	533321.56	1304619.53	-	1.5
69	533327.68	1304616.72	-	1.5
70	533331.48	1304614.95	-	1.5
71	533339.29	1304611.73	-	1.5
72	533348.51	1304607.91	-	1.5
73	533362.04	1304602.73	-	1.5
74	533387.16	1304593.24	-	1.5
75	533393.34	1304590.97	-	1.5
76	533410.62	1304585.72	-	1.5
77	533431.58	1304580.15	-	1.5

полное наименование должности		инициалы, фамилия

ДОКУМЕНТ ПОДПИСАН
ЭЛЕКТРОННОЙ ПОДПИСЬЮ
Сертификат: 00BB056B7401CB38D2B3576ACDC8425108
Владелец: ФЕДЕРАЛЬНАЯ СЛУЖБА ГОСУДАРСТВЕННОЙ РЕГИСТРАЦИИ, КАДАСТРА И КАРТОГРАФИИ
Действителен: с 27.06.2023 по 19.09.2024

Земельный участок
вид объекта недвижимости

Лист № 260 раздела 3.2	Всего листов раздела 3.2: 375	Всего разделов: 7	Всего листов выписки: 1210

06.12.2023г. № КУВИ-001/2023-273313032	
Кадастровый номер:	47:01:0000000:4(Единое землепользование)

1	2	3	4	5
78	533445.56	1304576.45	-	1.5
79	533453.68	1304574.4	-	1.5
80	533456.44	1304573.7	-	1.5
81	533456.44	1304573.66	-	1.5
82	533458.86	1304573.26	-	1.5
83	533486.59	1304568.69	-	1.5
84	533501.97	1304566.14	-	1.5
85	533513.94	1304565.28	-	1.5
86	533538.67	1304563.51	-	1.5
87	533555.17	1304562.32	-	1.5
88	533574.29	1304561.88	-	1.5
89	533594.19	1304562.3	-	1.5
90	533608.49	1304562.61	-	1.5
91	533614.76	1304562.74	-	1.5
92	533625.67	1304563.89	-	1.5
93	533639.69	1304565.37	-	1.5
94	533656.88	1304567.19	-	1.5
95	533667.06	1304568.99	-	1.5
96	533682.08	1304571.65	-	1.5
97	533707.26	1304576.36	-	1.5
98	533711.76	1304577.5	-	1.5
99	533735.4	1304583.46	-	1.5
100	533739.86	1304584.58	-	1.5
101	533751.1	1304587.63	-	1.5
102	533769.66	1304592.67	-	1.5
103	533803.23	1304602.34	-	1.5
104	533814.11	1304605.42	-	1.5
105	533825.94	1304608.76	-	1.5
106	533852.72	1304616.15	-	1.5

ДОКУМЕНТ ПОДПИСАН
ЭЛЕКТРОННОЙ ПОДПИСЬЮ
Сертификат: 00BB056B7401CB38D2B3576ACDC8425108
Владелец: ФЕДЕРАЛЬНАЯ СЛУЖБА ГОСУДАРСТВЕННОЙ РЕГИСТРАЦИИ, КАДАСТРА И КАРТОГРАФИИ
Действителен: с 27.06.2023 по 19.09.2024

полное наименование должности		инициалы, фамилия

Земельный участок
вид объекта недвижимости

Лист № 261 раздела 3.2	Всего листов раздела 3.2: 375	Всего разделов: 7	Всего листов выписки: 1210

06.12.2023г. № КУВИ-001/2023-273313032	
Кадастровый номер:	47:01:0000000:4(Единое землепользование)

1	2	3	4	5
107	533875.12	1304622.27	-	1.5
108	533889.5	1304625.44	-	1.5
109	533904.42	1304628.73	-	1.5
110	533912.42	1304630.5	-	1.5
111	533928.94	1304634.14	-	1.5
112	533936.19	1304635.74	-	1.5
113	533949.21	1304638.16	-	1.5
114	533960	1304640.11	-	1.5
115	533966.07	1304641.21	-	1.5
116	533970.74	1304642.02	-	1.5
117	533975.75	1304642.77	-	1.5
118	533981.15	1304643.59	-	1.5
119	534009.95	1304647.68	-	1.5
120	534028.09	1304649.91	-	1.5
121	534056.9	1304652.87	-	1.5
122	534074.75	1304654.55	-	1.5
123	534092.86	1304655.37	-	1.5
124	534099.29	1304655.67	-	1.5
125	534108.55	1304656.09	-	1.5
126	534129.17	1304657.02	-	1.5
127	534135.99	1304673.92	-	1.5
128	534141.09	1304686.43	-	1.5
129	534001.27	1304680.08	-	1.5
130	533997.34	1304679.24	-	1.5
131	533928.09	1304664.54	-	1.5
132	533700.79	1304603.17	-	1.5
133	533647.5	1304582.53	-	1.5
134	533625.87	1304586.26	-	1.5
135	533565.08	1304602.08	-	1.5

полное наименование должности		инициалы, фамилия

ДОКУМЕНТ ПОДПИСАН
ЭЛЕКТРОННОЙ ПОДПИСЬЮ
Сертификат: 00BB056B7401CB38D2B3576ACDC8425108
Владелец: ФЕДЕРАЛЬНАЯ СЛУЖБА ГОСУДАРСТВЕННОЙ РЕГИСТРАЦИИ, КАДАСТРА И КАРТОГРАФИИ
Действителен: с 27.06.2023 по 19.09.2024

Земельный участок
вид объекта недвижимости

Лист № 262 раздела 3.2	Всего листов раздела 3.2: 375	Всего разделов: 7	Всего листов выписки: 1210

06.12.2023г. № КУВИ-001/2023-273313032	
Кадастровый номер:	47:01:0000000:4(Единое землепользование)

1	2	3	4	5
136	533551.11	1304595.56	-	1.5
137	533539.24	1304573.97	-	1.5
138	533536.95	1304573.68	-	1.5
139	533534.89	1304574.27	-	1.5
140	533531.83	1304578.59	-	1.5
141	533531.19	1304581.54	-	1.5
142	533529.1	1304585.94	-	1.5
143	533523.57	1304592.5	-	1.5
144	533519.26	1304594.81	-	1.5
145	533515.17	1304592.65	-	1.5
146	533505.63	1304579.7	-	1.5
147	533501.06	1304577.69	-	1.5
148	533469.56	1304580.74	-	1.5
149	533466.75	1304579.99	-	1.5
150	533459.24	1304575.32	-	1.5
151	533454.02	1304576.28	-	1.5
152	533453.11	1304580.93	-	1.5
153	533442.54	1304587.44	-	1.5
154	533367.95	1304606.35	-	1.5
155	533366.44	1304608.93	-	1.5
156	533367.12	1304611.9	-	1.5
157	533369.64	1304613.55	-	1.5
158	533409.46	1304609.16	-	1.5
159	533413.9	1304610.17	-	1.5
160	533416.63	1304613.88	-	1.5
161	533416.01	1304618.53	-	1.5
162	533412.53	1304621.62	-	1.5
163	533367.84	1304632.8	-	1.5
164	533356.96	1304636.81	-	1.5

ДОКУМЕНТ ПОДПИСАН
ЭЛЕКТРОННОЙ ПОДПИСЬЮ
Сертификат: 00BB056B7401CB38D2B3576ACDC8425108
Владелец: ФЕДЕРАЛЬНАЯ СЛУЖБА ГОСУДАРСТВЕННОЙ РЕГИСТРАЦИИ, КАДАСТРА И КАРТОГРАФИИ
Действителен: с 27.06.2023 по 19.09.2024

полное наименование должности		инициалы, фамилия

Земельный участок
вид объекта недвижимости

Лист № 263 раздела 3.2	Всего листов раздела 3.2: 375	Всего разделов: 7	Всего листов выписки: 1210

06.12.2023г. № КУВИ-001/2023-273313032	
Кадастровый номер:	47:01:0000000:4(Единое землепользование)

1	2	3	4	5
165	533313.67	1304656.36	-	1.5
166	533273.43	1304680.65	-	1.5
167	533236.44	1304704.44	-	1.5
168	533167.84	1304748.56	-	1.5
169	533106.71	1304788.42	-	1.5
170	533018.99	1304836.92	-	1.5
171	532924.16	1304881.94	-	1.5
172	532887.47	1304895.6	-	1.5
173	532859.52	1304906.01	-	1.5
174	532856.44	1304900.86	-	1.5
175	532847.03	1304906.45	-	1.5
176	532809.36	1304922.24	-	1.5
177	532794.82	1304928.32	-	1.5
178	532766.44	1304957.75	-	1.5
179	532738.05	1304972.54	-	1.5
180	532735.95	1304973.64	-	1.5
181	532732.36	1304961.11	-	1.5
182	532675.41	1304974.12	-	1.5
183	532662.47	1304977.79	-	1.5
184	532667.36	1304989.98	-	1.5
185	532621.24	1305008.52	-	1.5
186	532585.14	1305009.51	-	1.5
187	532550.2	1305014.2	-	1.5
188	532530.21	1305033.95	-	1.5
189	532473.63	1305037.49	-	1.5
190	532470.83	1304996.64	-	1.5
191	532387.14	1305003.8	-	1.5
192	532308.23	1304994.12	-	1.5
193	532313.33	1304973.03	-	1.5

ДОКУМЕНТ ПОДПИСАН
ЭЛЕКТРОННОЙ ПОДПИСЬЮ
Сертификат: 00BB056B7401CB38D2B3576ACDC8425108
Владелец: ФЕДЕРАЛЬНАЯ СЛУЖБА ГОСУДАРСТВЕННОЙ РЕГИСТРАЦИИ, КАДАСТРА И КАРТОГРАФИИ
Действителен: с 27.06.2023 по 19.09.2024

полное наименование должности		инициалы, фамилия

Земельный участок
вид объекта недвижимости

Лист № 264 раздела 3.2	Всего листов раздела 3.2: 375	Всего разделов: 7	Всего листов выписки: 1210

06.12.2023г. № КУВИ-001/2023-273313032	
Кадастровый номер:	47:01:0000000:4(Единое землепользование)

1	2	3	4	5
194	532286.75	1304967.46	-	1.5
195	532280.75	1304986.46	-	1.5
196	532269.37	1304983.03	-	1.5
197	532262.67	1304981.01	-	1.5
198	532228.79	1304970.8	-	1.5
199	532193.7	1304954.95	-	1.5
200	532134.38	1304928.17	-	1.5
201	532044.79	1304865.03	-	1.5
202	531971.74	1304795.46	-	1.5
203	531955.11	1304777.4	-	1.5
204	531952.1	1304774.13	-	1.5
205	531959.7	1304750.08	-	1.5
1	533449.3	1304550.19	-	1.5
2	533453.39	1304549.61	-	1.5
3	533456.44	1304573.66	-	1.5
4	533456.44	1304573.7	-	1.5
5	533453.68	1304574.4	-	1.5
6	533445.56	1304576.45	-	1.5
7	533431.58	1304580.15	-	1.5
8	533410.62	1304585.72	-	1.5
9	533393.34	1304590.97	-	1.5
10	533387.16	1304593.24	-	1.5
11	533362.04	1304602.73	-	1.5
12	533348.51	1304607.91	-	1.5
13	533339.29	1304611.73	-	1.5
14	533331.48	1304614.95	-	1.5
15	533327.68	1304616.72	-	1.5
16	533321.56	1304619.53	-	1.5
17	533316.96	1304621.77	-	1.5

ДОКУМЕНТ ПОДПИСАН
ЭЛЕКТРОННОЙ ПОДПИСЬЮ
Сертификат: 00BB056B7401CB38D2B3576ACDC8425108
Владелец: ФЕДЕРАЛЬНАЯ СЛУЖБА ГОСУДАРСТВЕННОЙ РЕГИСТРАЦИИ, КАДАСТРА И КАРТОГРАФИИ
Действителен: с 27.06.2023 по 19.09.2024

полное наименование должности		инициалы, фамилия

Земельный участок
вид объекта недвижимости

Лист № 265 раздела 3.2	Всего листов раздела 3.2: 375	Всего разделов: 7	Всего листов выписки: 1210

06.12.2023г. № КУВИ-001/2023-273313032	
Кадастровый номер:	47:01:0000000:4(Единое землепользование)

1	2	3	4	5
18	533300.64	1304629.7	-	1.5
19	533282.67	1304640.1	-	1.5
20	533261.83	1304652.75	-	1.5
21	533231.14	1304671.96	-	1.5
22	533210.4	1304685.22	-	1.5
23	533202.88	1304690.02	-	1.5
24	533201.1	1304691.18	-	1.5
25	533186.76	1304700.49	-	1.5
26	533158.14	1304719.08	-	1.5
27	533146.11	1304726.94	-	1.5
28	533128.82	1304738.24	-	1.5
29	533107.51	1304752.16	-	1.5
30	533086.9	1304764.94	-	1.5
31	533077.25	1304770.39	-	1.5
32	533048.64	1304786.25	-	1.5
33	533020.7	1304801.69	-	1.5
34	532995.85	1304814.64	-	1.5
35	532965.86	1304828.97	-	1.5
36	532941.34	1304840.6	-	1.5
37	532922.68	1304849.42	-	1.5
38	532907.81	1304855.98	-	1.5
39	532884.25	1304865.43	-	1.5
40	532833.63	1304885.24	-	1.5
41	532812.25	1304892.87	-	1.5
42	532795.64	1304898.81	-	1.5
43	532793.34	1304899.58	-	1.5
44	532774.08	1304906.01	-	1.5
45	532734.75	1304918.98	-	1.5
46	532716.22	1304925.02	-	1.5

ДОКУМЕНТ ПОДПИСАН
ЭЛЕКТРОННОЙ ПОДПИСЬЮ
Сертификат: 00BB056B7401CB38D2B3576ACDC8425108
Владелец: ФЕДЕРАЛЬНАЯ СЛУЖБА ГОСУДАРСТВЕННОЙ РЕГИСТРАЦИИ, КАДАСТРА И КАРТОГРАФИИ
Действителен: с 27.06.2023 по 19.09.2024

полное наименование должности		инициалы, фамилия

Земельный участок
вид объекта недвижимости

Лист № 266 раздела 3.2	Всего листов раздела 3.2: 375	Всего разделов: 7	Всего листов выписки: 1210

06.12.2023г. № КУВИ-001/2023-273313032	
Кадастровый номер:	47:01:0000000:4(Единое землепользование)

1	2	3	4	5
47	532681.51	1304936.18	-	1.5
48	532657.04	1304944	-	1.5
49	532624.82	1304953.44	-	1.5
50	532610.11	1304956.73	-	1.5
51	532597.92	1304959.31	-	1.5
52	532567.56	1304965.7	-	1.5
53	532535.19	1304972.52	-	1.5
54	532516.34	1304976.03	-	1.5
55	532510.48	1304976.74	-	1.5
56	532463.2	1304979.39	-	1.5
57	532430.32	1304980.76	-	1.5
58	532402.82	1304978.59	-	1.5
59	532369.83	1304975.44	-	1.5
60	532352.37	1304973.37	-	1.5
61	532340.05	1304970.57	-	1.5
62	532321.34	1304965.38	-	1.5
63	532306.28	1304961.2	-	1.5
64	532278.87	1304953.59	-	1.5
65	532272.12	1304951.72	-	1.5
66	532257.19	1304947.58	-	1.5
67	532225.31	1304938.69	-	1.5
68	532207.51	1304931.31	-	1.5
69	532183.83	1304920.73	-	1.5
70	532160.73	1304908.81	-	1.5
71	532131.4	1304891.32	-	1.5
72	532100.77	1304871.08	-	1.5
73	532072.62	1304849.54	-	1.5
74	532071.66	1304848.68	-	1.5
75	532038.43	1304818.76	-	1.5

ДОКУМЕНТ ПОДПИСАН
ЭЛЕКТРОННОЙ ПОДПИСЬЮ
Сертификат: 00BB056B7401CB38D2B3576ACDC8425108
Владелец: ФЕДЕРАЛЬНАЯ СЛУЖБА ГОСУДАРСТВЕННОЙ РЕГИСТРАЦИИ, КАДАСТРА И КАРТОГРАФИИ
Действителен: с 27.06.2023 по 19.09.2024

полное наименование должности		инициалы, фамилия

Земельный участок
вид объекта недвижимости

Лист № 267 раздела 3.2	Всего листов раздела 3.2: 375	Всего разделов: 7	Всего листов выписки: 1210

06.12.2023г. № КУВИ-001/2023-273313032	
Кадастровый номер:	47:01:0000000:4(Единое землепользование)

1	2	3	4	5
76	532015.74	1304797.25	-	1.5
77	531997.6	1304778.75	-	1.5
78	531976.04	1304755.89	-	1.5
79	531965.15	1304744.1	-	1.5
80	531963.13	1304741.91	-	1.5
81	531956.38	1304734.6	-	1.5
82	531960.93	1304725.05	-	1.5
83	531967.45	1304731.64	-	1.5
84	531976.89	1304712.23	-	1.5
85	531981.2	1304716.89	-	1.5
86	532016.1	1304754.64	-	1.5
87	532009.35	1304766.99	-	1.5
88	532007.9	1304772.82	-	1.5
89	532007.87	1304777.56	-	1.5
90	532009.19	1304782.55	-	1.5
91	532011.08	1304785.49	-	1.5
92	532017.06	1304791.96	-	1.5
93	532022.24	1304797.54	-	1.5
94	532031.66	1304804.72	-	1.5
95	532038.7	1304806.86	-	1.5
96	532044.07	1304806.85	-	1.5
97	532055.88	1304802.37	-	1.5
98	532064.05	1304797	-	1.5
99	532085.12	1304820.64	-	1.5
100	532101.11	1304831.84	-	1.5
101	532165.43	1304876.86	-	1.5
102	532244.83	1304913.01	-	1.5
103	532280.91	1304920.47	-	1.5
104	532287.87	1304921.91	-	1.5

полное наименование должности		инициалы, фамилия

ДОКУМЕНТ ПОДПИСАН
ЭЛЕКТРОННОЙ ПОДПИСЬЮ
Сертификат: 00BB056B7401CB38D2B3576ACDC8425108
Владелец: ФЕДЕРАЛЬНАЯ СЛУЖБА ГОСУДАРСТВЕННОЙ РЕГИСТРАЦИИ, КАДАСТРА И КАРТОГРАФИИ
Действителен: с 27.06.2023 по 19.09.2024

Земельный участок
вид объекта недвижимости

Лист № 268 раздела 3.2	Всего листов раздела 3.2: 375	Всего разделов: 7	Всего листов выписки: 1210

06.12.2023г. № КУВИ-001/2023-273313032	
Кадастровый номер:	47:01:0000000:4(Единое землепользование)

1	2	3	4	5
105	532352.83	1304935.35	-	1.5
106	532431.49	1304945.67	-	1.5
107	532526.22	1304938.53	-	1.5
108	532618.67	1304918.37	-	1.5
109	532714.44	1304889.08	-	1.5
110	532784.29	1304865.78	-	1.5
111	532803.3	1304859.44	-	1.5
112	532819.22	1304853.6	-	1.5
113	532896.36	1304822.97	-	1.5
114	532987.32	1304779.79	-	1.5
115	533072.8	1304732.48	-	1.5
116	533135.02	1304698.33	-	1.5
117	533177.93	1304670.75	-	1.5
118	533242.42	1304629.29	-	1.5
119	533310.93	1304592.39	-	1.5
120	533325.26	1304584.67	-	1.5
121	533346.28	1304576.68	-	1.5
122	533369.25	1304556.61	-	1.5
123	533449.38	1304553.19	-	1.5
124	533449.3	1304550.19	-	1.5
1	533734.33	1304551.95	-	1.5
2	533746.98	1304554.99	-	1.5
3	533744.24	1304566.37	-	1.5
4	533739.86	1304584.58	-	1.5
5	533735.4	1304583.46	-	1.5
6	533711.76	1304577.5	-	1.5
7	533707.26	1304576.36	-	1.5
8	533682.08	1304571.65	-	1.5
9	533667.06	1304568.99	-	1.5

полное наименование должности		инициалы, фамилия

ДОКУМЕНТ ПОДПИСАН
ЭЛЕКТРОННОЙ ПОДПИСЬЮ
Сертификат: 00BB056B7401CB38D2B3576ACDC8425108
Владелец: ФЕДЕРАЛЬНАЯ СЛУЖБА ГОСУДАРСТВЕННОЙ РЕГИСТРАЦИИ, КАДАСТРА И КАРТОГРАФИИ
Действителен: с 27.06.2023 по 19.09.2024

Земельный участок
вид объекта недвижимости

Лист № 269 раздела 3.2	Всего листов раздела 3.2: 375	Всего разделов: 7	Всего листов выписки: 1210

06.12.2023г. № КУВИ-001/2023-273313032	
Кадастровый номер:	47:01:0000000:4(Единое землепользование)

1	2	3	4	5
10	533656.88	1304567.19	-	1.5
11	533639.69	1304565.37	-	1.5
12	533625.67	1304563.89	-	1.5
13	533614.76	1304562.74	-	1.5
14	533608.49	1304562.61	-	1.5
15	533594.19	1304562.3	-	1.5
16	533574.29	1304561.88	-	1.5
17	533555.17	1304562.32	-	1.5
18	533538.67	1304563.51	-	1.5
19	533513.94	1304565.28	-	1.5
20	533501.97	1304566.14	-	1.5
21	533486.59	1304568.69	-	1.5
22	533458.86	1304573.26	-	1.5
23	533456.44	1304573.66	-	1.5
24	533453.39	1304549.61	-	1.5
25	533456.61	1304549.16	-	1.5
26	533539.47	1304537.39	-	1.5
27	533575.69	1304536.5	-	1.5
28	533627.59	1304535.23	-	1.5
29	533636.06	1304535.02	-	1.5
30	533681.06	1304541.97	-	1.5
31	533690.6	1304543.21	-	1.5
32	533734.33	1304551.95	-	1.5
1	531960.93	1304725.05	-	1.5
2	531956.38	1304734.6	-	1.5
3	531950.05	1304727.58	-	1.5
4	531932.27	1304707.86	-	1.5
5	531926.23	1304701.15	-	1.5
6	531845.46	1304613.99	-	1.5

ДОКУМЕНТ ПОДПИСАН
ЭЛЕКТРОННОЙ ПОДПИСЬЮ
Сертификат: 00BB056B7401CB38D2B3576ACDC8425108
Владелец: ФЕДЕРАЛЬНАЯ СЛУЖБА ГОСУДАРСТВЕННОЙ РЕГИСТРАЦИИ, КАДАСТРА И КАРТОГРАФИИ
Действителен: с 27.06.2023 по 19.09.2024

полное наименование должности		инициалы, фамилия

Земельный участок
вид объекта недвижимости

Лист № 270 раздела 3.2	Всего листов раздела 3.2: 375	Всего разделов: 7	Всего листов выписки: 1210

06.12.2023г. № КУВИ-001/2023-273313032	
Кадастровый номер:	47:01:0000000:4(Единое землепользование)

1	2	3	4	5
7	531812.56	1304578.25	-	1.5
8	531785.76	1304549.14	-	1.5
9	531772.21	1304534.41	-	1.5
10	531761.94	1304523.26	-	1.5
11	531782.64	1304503.83	-	1.5
12	531792.41	1304514.23	-	1.5
13	531806.11	1304528.81	-	1.5
14	531853.29	1304579.03	-	1.5
15	531891.19	1304619.37	-	1.5
16	531885.92	1304628.58	-	1.5
17	531883.27	1304638.05	-	1.5
18	531884.6	1304646.38	-	1.5
19	531889.38	1304653.39	-	1.5
20	531895.95	1304660.97	-	1.5
21	531899.8	1304663.82	-	1.5
22	531904.72	1304664.95	-	1.5
23	531911.72	1304662.11	-	1.5
24	531924.01	1304655.03	-	1.5
25	531958.23	1304692.04	-	1.5
26	531964.21	1304698.51	-	1.5
27	531954.09	1304718.13	-	1.5
28	531960.93	1304725.05	-	1.5
1	528590.86	1301147.67	-	1.5
2	528191.54	1300884.43	-	1.5
3	528134.85	1300847.06	-	1.5
4	528157.17	1300813.87	-	1.5
5	528180.57	1300779.08	-	1.5
6	528182.07	1300776.38	-	1.5
7	528307.15	1300860.5	-	1.5

ДОКУМЕНТ ПОДПИСАН
ЭЛЕКТРОННОЙ ПОДПИСЬЮ
Сертификат: 00BB056B7401CB38D2B3576ACDC8425108
Владелец: ФЕДЕРАЛЬНАЯ СЛУЖБА ГОСУДАРСТВЕННОЙ РЕГИСТРАЦИИ, КАДАСТРА И КАРТОГРАФИИ
Действителен: с 27.06.2023 по 19.09.2024

полное наименование должности		инициалы, фамилия

Земельный участок
вид объекта недвижимости

Лист № 271 раздела 3.2	Всего листов раздела 3.2: 375	Всего разделов: 7	Всего листов выписки: 1210

06.12.2023г. № КУВИ-001/2023-273313032	
Кадастровый номер:	47:01:0000000:4(Единое землепользование)

1	2	3	4	5
8	528457.13	1300961.36	-	1.5
9	528650.15	1301091.16	-	1.5
10	528746.88	1301156.07	-	1.5
11	528749.28	1301157.68	-	1.5
12	528759.84	1301164.77	-	1.5
13	528749.74	1301170.04	-	1.5
14	528741.64	1301164.6	-	1.5
15	528739.33	1301163.05	-	1.5
16	528726.55	1301169.55	-	1.5
17	528710.45	1301177.75	-	1.5
18	528682.94	1301157.02	-	1.5
19	528638.78	1301123.75	-	1.5
20	528644.95	1301115.49	-	1.5
21	528631.24	1301105.25	-	1.5
22	528625.09	1301113.44	-	1.5
23	528617.65	1301107.83	-	1.5
24	528590.86	1301147.67	-	1.5
1	529051.34	1301470.68	-	-
2	529112.19	1301592.15	-	-
3	529163.98	1301705.91	-	-
4	529315.13	1302038.59	-	-
5	529342.72	1302099.26	-	-
6	529370.2	1302087.25	-	-
7	529149.56	1301601.64	-	-
8	529111.96	1301519.71	-	-
9	529098.97	1301493.84	-	-
10	529076.45	1301454.26	-	-
11	529065.66	1301437.76	-	-
12	529039.81	1301454.02	-	-

ДОКУМЕНТ ПОДПИСАН
ЭЛЕКТРОННОЙ ПОДПИСЬЮ
Сертификат: 00BB056B7401CB38D2B3576ACDC8425108
Владелец: ФЕДЕРАЛЬНАЯ СЛУЖБА ГОСУДАРСТВЕННОЙ РЕГИСТРАЦИИ, КАДАСТРА И КАРТОГРАФИИ
Действителен: с 27.06.2023 по 19.09.2024

полное наименование должности		инициалы, фамилия

Земельный участок
вид объекта недвижимости

Лист № 272 раздела 3.2	Всего листов раздела 3.2: 375	Всего разделов: 7	Всего листов выписки: 1210

06.12.2023г. № КУВИ-001/2023-273313032	
Кадастровый номер:	47:01:0000000:4(Единое землепользование)

1	2	3	4	5
13	529051.34	1301470.68	-	-
1	521627.74	1324139.28	-	-
2	521652.65	1324364.6	-	-
3	521658.68	1324410.82	-	-
4	521665.32	1324469.5	-	-
5	521667.64	1324489.51	-	-
6	521669.25	1324504.16	-	-
7	521675.37	1324555.86	-	-
8	521681.16	1324605.49	-	-
9	521685.91	1324654.08	-	-
10	521691.55	1324701.11	-	-
11	521696.48	1324748.28	-	-
12	521703	1324796.79	-	-
13	521707.07	1324833.58	-	-
14	521707.69	1324840.4	-	-
15	521711.2	1324871.66	-	-
16	521720.73	1324952.55	-	-
17	521722.97	1324973.82	-	-
18	521730.82	1325043.2	-	-
19	521742.13	1325141.85	-	-
20	521761.56	1325310.34	-	-
21	521763.65	1325326.43	-	-
22	521763.66	1325326.5	-	-
23	521714.32	1325330.61	-	-
24	521680.44	1324981.08	-	-
25	521666.46	1324834.27	-	-
26	521607.76	1324231.1	-	-
27	521588.57	1324064.34	-	-
28	521578.76	1324004.38	-	-

ДОКУМЕНТ ПОДПИСАН
ЭЛЕКТРОННОЙ ПОДПИСЬЮ
Сертификат: 00BB056B7401CB38D2B3576ACDC8425108
Владелец: ФЕДЕРАЛЬНАЯ СЛУЖБА ГОСУДАРСТВЕННОЙ РЕГИСТРАЦИИ, КАДАСТРА И КАРТОГРАФИИ
Действителен: с 27.06.2023 по 19.09.2024

полное наименование должности		инициалы, фамилия

Земельный участок
вид объекта недвижимости

Лист № 273 раздела 3.2	Всего листов раздела 3.2: 375	Всего разделов: 7	Всего листов выписки: 1210

06.12.2023г. № КУВИ-001/2023-273313032	
Кадастровый номер:	47:01:0000000:4(Единое землепользование)

1	2	3	4	5
29	521568.88	1323954.24	-	-
30	521564.45	1323896.74	-	-
31	521530.45	1323815.02	-	-
32	521522.34	1323789.36	-	-
33	521485.2	1323692.9	-	-
34	521512.73	1323681.02	-	-
35	521523.76	1323708.72	-	-
36	521536.57	1323741.17	-	-
37	521541.05	1323753.09	-	-
38	521552.7	1323787.16	-	-
39	521562.1	1323814.91	-	-
40	521569.45	1323838.76	-	-
41	521576.6	1323862.85	-	-
42	521582.22	1323882.57	-	-
43	521585.16	1323892.76	-	-
44	521591.3	1323918.89	-	-
45	521597.59	1323945.09	-	-
46	521601.49	1323964.43	-	-
47	521606.11	1323988.02	-	-
48	521607.68	1323995.84	-	-
49	521612.74	1324026.39	-	-
50	521617.09	1324052.88	-	-
51	521619.1	1324066.39	-	-
52	521620.99	1324080.99	-	-
53	521623.43	1324101.48	-	-
54	521624.79	1324111.64	-	-
55	521625.81	1324121.29	-	-
56	521627.12	1324133.33	-	-
57	521627.78	1324139.23	-	-

ДОКУМЕНТ ПОДПИСАН
ЭЛЕКТРОННОЙ ПОДПИСЬЮ
Сертификат: 00BB056B7401CB38D2B3576ACDC8425108
Владелец: ФЕДЕРАЛЬНАЯ СЛУЖБА ГОСУДАРСТВЕННОЙ РЕГИСТРАЦИИ, КАДАСТРА И КАРТОГРАФИИ
Действителен: с 27.06.2023 по 19.09.2024

полное наименование должности		инициалы, фамилия

Земельный участок
вид объекта недвижимости

Лист № 274 раздела 3.2	Всего листов раздела 3.2: 375	Всего разделов: 7	Всего листов выписки: 1210

06.12.2023г. № КУВИ-001/2023-273313032	
Кадастровый номер:	47:01:0000000:4(Единое землепользование)

1	2	3	4	5
58	521627.74	1324139.28	-	-
1	521318.82	1323270.31	-	-
2	521350.22	1323350.15	-	-
3	521393.29	1323458.41	-	-
4	521413.49	1323511.22	-	-
5	521445.82	1323592.46	-	-
6	521485.2	1323692.9	-	-
7	521512.73	1323681.02	-	-
8	521504.16	1323659.62	-	-
9	521494.64	1323634.18	-	-
10	521483.82	1323606.81	-	-
11	521473.05	1323579.78	-	-
12	521454.9	1323533.93	-	-
13	521440.03	1323496.71	-	-
14	521427.84	1323465.09	-	-
15	521418.69	1323441.06	-	-
16	521406.77	1323411.33	-	-
17	521393.62	1323378.13	-	-
18	521373.04	1323326.38	-	-
19	521357.89	1323288.07	-	-
20	521346.65	1323259.35	-	-
21	521318.82	1323270.31	-	-
1	521278.95	1323003.47	-	-
2	521249.86	1323013.95	-	-
3	521267.05	1323058.18	-	-
4	521335.85	1323231.98	-	-
5	521346.65	1323259.35	-	-
6	521357.89	1323288.07	-	-
7	521373.04	1323326.38	-	-

ДОКУМЕНТ ПОДПИСАН
ЭЛЕКТРОННОЙ ПОДПИСЬЮ
Сертификат: 00BB056B7401CB38D2B3576ACDC8425108
Владелец: ФЕДЕРАЛЬНАЯ СЛУЖБА ГОСУДАРСТВЕННОЙ РЕГИСТРАЦИИ, КАДАСТРА И КАРТОГРАФИИ
Действителен: с 27.06.2023 по 19.09.2024

полное наименование должности		инициалы, фамилия

Земельный участок
вид объекта недвижимости

Лист № 275 раздела 3.2	Всего листов раздела 3.2: 375	Всего разделов: 7	Всего листов выписки: 1210

06.12.2023г. № КУВИ-001/2023-273313032	
Кадастровый номер:	47:01:0000000:4(Единое землепользование)

1	2	3	4	5
8	521393.62	1323378.13	-	-
9	521406.77	1323411.33	-	-
10	521418.69	1323441.06	-	-
11	521427.84	1323465.09	-	-
12	521440.03	1323496.71	-	-
13	521454.9	1323533.93	-	-
14	521473.05	1323579.78	-	-
15	521483.82	1323606.81	-	-
16	521494.64	1323634.18	-	-
17	521504.16	1323659.62	-	-
18	521512.73	1323681.02	-	-
19	521523.76	1323708.72	-	-
20	521536.57	1323741.17	-	-
21	521541.05	1323753.09	-	-
22	521552.7	1323787.16	-	-
23	521562.1	1323814.91	-	-
24	521569.45	1323838.76	-	-
25	521576.6	1323862.85	-	-
26	521582.22	1323882.57	-	-
27	521585.16	1323892.76	-	-
28	521591.3	1323918.89	-	-
29	521597.59	1323945.09	-	-
30	521601.49	1323964.43	-	-
31	521606.11	1323988.02	-	-
32	521607.68	1323995.84	-	-
33	521612.74	1324026.39	-	-
34	521617.09	1324052.88	-	-
35	521619.1	1324066.39	-	-
36	521620.99	1324080.99	-	-

полное наименование должности		инициалы, фамилия

ДОКУМЕНТ ПОДПИСАН
ЭЛЕКТРОННОЙ ПОДПИСЬЮ
Сертификат: 00BB056B7401CB38D2B3576ACDC8425108
Владелец: ФЕДЕРАЛЬНАЯ СЛУЖБА ГОСУДАРСТВЕННОЙ РЕГИСТРАЦИИ, КАДАСТРА И КАРТОГРАФИИ
Действителен: с 27.06.2023 по 19.09.2024

Земельный участок
вид объекта недвижимости

Лист № 276 раздела 3.2	Всего листов раздела 3.2: 375	Всего разделов: 7	Всего листов выписки: 1210

06.12.2023г. № КУВИ-001/2023-273313032	
Кадастровый номер:	47:01:0000000:4(Единое землепользование)

1	2	3	4	5
37	521623.43	1324101.48	-	-
38	521624.79	1324111.64	-	-
39	521625.81	1324121.29	-	-
40	521627.12	1324133.33	-	-
41	521627.78	1324139.23	-	-
42	521650.23	1324117.27	-	-
43	521655.03	1324112.72	-	-
44	521647.95	1324055.66	-	-
45	521637.36	1323990.97	-	-
46	521626.93	1323938.93	-	-
47	521614.13	1323884.76	-	-
48	521598.7	1323831.49	-	-
49	521590.54	1323805.34	-	-
50	521567.52	1323737.75	-	-
51	521563.05	1323726.43	-	-
52	521541.02	1323670.88	-	-
53	521501.58	1323570.28	-	-
54	521461.29	1323468.5	-	-
55	521436.64	1323405.56	-	-
56	521405.97	1323327.97	-	-
57	521369.28	1323235.06	-	-
58	521334.37	1323146.39	-	-
59	521295.01	1323047.31	-	-
60	521278.95	1323003.47	-	-
1	520663.19	1317557.15	-	-
2	520650.05	1317556.29	-	-
3	520652.13	1317547.06	-	-
4	520640.85	1317545.75	-	-
5	520609.68	1317551.97	-	-

ДОКУМЕНТ ПОДПИСАН
ЭЛЕКТРОННОЙ ПОДПИСЬЮ
Сертификат: 00BB056B7401CB38D2B3576ACDC8425108
Владелец: ФЕДЕРАЛЬНАЯ СЛУЖБА ГОСУДАРСТВЕННОЙ РЕГИСТРАЦИИ, КАДАСТРА И КАРТОГРАФИИ
Действителен: с 27.06.2023 по 19.09.2024

полное наименование должности		инициалы, фамилия

Земельный участок
вид объекта недвижимости

Лист № 277 раздела 3.2	Всего листов раздела 3.2: 375	Всего разделов: 7	Всего листов выписки: 1210

06.12.2023г. № КУВИ-001/2023-273313032	
Кадастровый номер:	47:01:0000000:4(Единое землепользование)

1	2	3	4	5
6	520623.96	1317483.65	-	-
7	520602.94	1317479.25	-	-
8	520634.43	1317330.39	-	-
9	520644.5	1317281.41	-	-
10	520685.21	1317088.63	-	-
11	520713.14	1316957.66	-	-
12	520732.89	1316861.67	-	-
13	520746.55	1316865.22	-	-
14	520750.79	1316868.79	-	-
15	520759.42	1316882.7	-	-
16	520796.65	1316924.31	-	-
17	520786.61	1316972.75	-	-
18	520761.57	1317088.61	-	-
19	520740.15	1317189.89	-	-
20	520718.69	1317291.82	-	-
21	520698.3	1317388.63	-	-
22	520688.04	1317440.46	-	-
23	520671.4	1317520.4	-	-
24	520663.19	1317557.15	-	-
1	520796.65	1316924.31	-	-
2	520812.59	1316953.26	-	-
3	520819.37	1316967.59	-	-
4	520833.69	1316978.83	-	-
5	520858.57	1316991.82	-	-
6	520858.56	1316991.85	-	-
7	520844.58	1317058.7	-	-
8	520791.54	1317049.48	-	-
9	520785.39	1317080.59	-	-
10	520837.63	1317091.98	-	-

полное наименование должности		инициалы, фамилия

ДОКУМЕНТ ПОДПИСАН
ЭЛЕКТРОННОЙ ПОДПИСЬЮ
Сертификат: 00BB056B7401CB38D2B3576ACDC8425108
Владелец: ФЕДЕРАЛЬНАЯ СЛУЖБА ГОСУДАРСТВЕННОЙ РЕГИСТРАЦИИ, КАДАСТРА И КАРТОГРАФИИ
Действителен: с 27.06.2023 по 19.09.2024

Земельный участок
вид объекта недвижимости

Лист № 278 раздела 3.2	Всего листов раздела 3.2: 375	Всего разделов: 7	Всего листов выписки: 1210

06.12.2023г. № КУВИ-001/2023-273313032	
Кадастровый номер:	47:01:0000000:4(Единое землепользование)

1	2	3	4	5
11	520821.02	1317171.45	-	-
12	520793.83	1317165.77	-	-
13	520790.1	1317194.94	-	-
14	520814.38	1317203.22	-	-
15	520764.99	1317439.57	-	-
16	520735.62	1317433.43	-	-
17	520720.42	1317506.17	-	-
18	520713.06	1317541.26	-	-
19	520687.43	1317547.23	-	-
20	520677.49	1317548.42	-	-
21	520675.43	1317557.54	-	-
22	520671.92	1317557.67	-	-
23	520663.19	1317557.15	-	-
24	520671.4	1317520.4	-	-
25	520688.04	1317440.46	-	-
26	520698.3	1317388.63	-	-
27	520718.69	1317291.82	-	-
28	520740.15	1317189.89	-	-
29	520761.57	1317088.61	-	-
30	520786.61	1316972.75	-	-
31	520796.65	1316924.31	-	-
1	521346.65	1323259.35	-	-
2	521318.82	1323270.31	-	-
3	521281.87	1323176.85	-	-
4	521270.72	1323148.88	-	-
5	521221.25	1323024.9	-	-
6	521203.77	1322978.18	-	-
7	521171.53	1322879.46	-	-
8	521147.58	1322776.92	-	-

ДОКУМЕНТ ПОДПИСАН
ЭЛЕКТРОННОЙ ПОДПИСЬЮ
Сертификат: 00BB056B7401CB38D2B3576ACDC8425108
Владелец: ФЕДЕРАЛЬНАЯ СЛУЖБА ГОСУДАРСТВЕННОЙ РЕГИСТРАЦИИ, КАДАСТРА И КАРТОГРАФИИ
Действителен: с 27.06.2023 по 19.09.2024

полное наименование должности		инициалы, фамилия

Земельный участок
вид объекта недвижимости

Лист № 279 раздела 3.2	Всего листов раздела 3.2: 375	Всего разделов: 7	Всего листов выписки: 1210

06.12.2023г. № КУВИ-001/2023-273313032	
Кадастровый номер:	47:01:0000000:4(Единое землепользование)

1	2	3	4	5
9	521141.29	1322739.33	-	-
10	521133.28	1322683.13	-	-
11	521125.73	1322576.21	-	-
12	521127.57	1322476.49	-	-
13	521131.13	1322439.77	-	-
14	521137.48	1322374.4	-	-
15	521271.25	1321588.63	-	-
16	521352.09	1321112.49	-	-
17	521379.37	1320952.07	-	-
18	521396.16	1320853.68	-	-
19	521454.43	1320502.07	-	-
20	521460.49	1320403.88	-	-
21	521456.38	1320307.43	-	-
22	521419.09	1320116.39	-	-
23	521386.75	1320026	-	-
24	520816.01	1318641.37	-	-
25	520663.46	1318271.44	-	-
26	520629.77	1318176.84	-	-
27	520610.96	1318100.15	-	-
28	520590.77	1317974.07	-	-
29	520586.88	1317871.38	-	-
30	520593.23	1317768.78	-	-
31	520604.86	1317692.05	-	-
32	520630.36	1317567.25	-	-
33	520643.52	1317564.62	-	-
34	520648.11	1317564.91	-	-
35	520650.05	1317556.29	-	-
36	520663.19	1317557.15	-	-
37	520671.92	1317557.67	-	-

полное наименование должности		инициалы, фамилия

ДОКУМЕНТ ПОДПИСАН
ЭЛЕКТРОННОЙ ПОДПИСЬЮ
Сертификат: 00BB056B7401CB38D2B3576ACDC8425108
Владелец: ФЕДЕРАЛЬНАЯ СЛУЖБА ГОСУДАРСТВЕННОЙ РЕГИСТРАЦИИ, КАДАСТРА И КАРТОГРАФИИ
Действителен: с 27.06.2023 по 19.09.2024

Земельный участок
вид объекта недвижимости

Лист № 280 раздела 3.2	Всего листов раздела 3.2: 375	Всего разделов: 7	Всего листов выписки: 1210

06.12.2023г. № КУВИ-001/2023-273313032	
Кадастровый номер:	47:01:0000000:4(Единое землепользование)

1	2	3	4	5
38	520675.43	1317557.54	-	-
39	520673.43	1317566.36	-	-
40	520678.47	1317566.17	-	-
41	520692.16	1317564.02	-	-
42	520708.94	1317560.93	-	-
43	520678.58	1317705.76	-	-
44	520668.08	1317773.53	-	-
45	520661.83	1317868.65	-	-
46	520665.06	1317963.77	-	-
47	520678.77	1318062.58	-	-
48	520700.44	1318151.71	-	-
49	520732.69	1318242.61	-	-
50	520885.24	1318612.54	-	-
51	520871.39	1318618.31	-	-
52	521443.31	1320005.98	-	-
53	521477.99	1320104.99	-	-
54	521516.32	1320304.97	-	-
55	521520.23	1320409.82	-	-
56	521513.75	1320511.05	-	-
57	521410.06	1321129.46	-	-
58	521376.59	1321326.26	-	-
59	521331.81	1321587.81	-	-
60	521197.2	1322380.26	-	-
61	521193.1	1322425.58	-	-
62	521187.55	1322477.67	-	-
63	521185.59	1322572.04	-	-
64	521192.6	1322674.15	-	-
65	521206.02	1322763.34	-	-
66	521228.57	1322860.86	-	-

ДОКУМЕНТ ПОДПИСАН
ЭЛЕКТРОННОЙ ПОДПИСЬЮ
Сертификат: 00BB056B7401CB38D2B3576ACDC8425108
Владелец: ФЕДЕРАЛЬНАЯ СЛУЖБА ГОСУДАРСТВЕННОЙ РЕГИСТРАЦИИ, КАДАСТРА И КАРТОГРАФИИ
Действителен: с 27.06.2023 по 19.09.2024

полное наименование должности		инициалы, фамилия

Земельный участок
вид объекта недвижимости

Лист № 281 раздела 3.2	Всего листов раздела 3.2: 375	Всего разделов: 7	Всего листов выписки: 1210

06.12.2023г. № КУВИ-001/2023-273313032	
Кадастровый номер:	47:01:0000000:4(Единое землепользование)

1	2	3	4	5
67	521248.69	1322920.84	-	-
68	521278.95	1323003.47	-	-
69	521249.86	1323013.95	-	-
70	521267.05	1323058.18	-	-
71	521335.85	1323231.98	-	-
72	521346.65	1323259.35	-	-
1	521627.74	1324139.28	-	-
2	521652.65	1324364.6	-	-
3	521658.68	1324410.82	-	-
4	521665.32	1324469.5	-	-
5	521667.64	1324489.51	-	-
6	521669.25	1324504.16	-	-
7	521675.37	1324555.86	-	-
8	521681.16	1324605.49	-	-
9	521685.91	1324654.08	-	-
10	521691.55	1324701.11	-	-
11	521696.48	1324748.28	-	-
12	521703	1324796.79	-	-
13	521707.07	1324833.58	-	-
14	521707.69	1324840.4	-	-
15	521711.2	1324871.66	-	-
16	521720.73	1324952.55	-	-
17	521722.97	1324973.82	-	-
18	521730.82	1325043.2	-	-
19	521742.13	1325141.85	-	-
20	521761.56	1325310.34	-	-
21	521763.65	1325326.43	-	-
22	521763.66	1325326.5	-	-
23	521714.32	1325330.61	-	-

полное наименование должности		инициалы, фамилия

ДОКУМЕНТ ПОДПИСАН
ЭЛЕКТРОННОЙ ПОДПИСЬЮ
Сертификат: 00BB056B7401CB38D2B3576ACDC8425108
Владелец: ФЕДЕРАЛЬНАЯ СЛУЖБА ГОСУДАРСТВЕННОЙ РЕГИСТРАЦИИ, КАДАСТРА И КАРТОГРАФИИ
Действителен: с 27.06.2023 по 19.09.2024

Земельный участок
вид объекта недвижимости

Лист № 282 раздела 3.2	Всего листов раздела 3.2: 375	Всего разделов: 7	Всего листов выписки: 1210

06.12.2023г. № КУВИ-001/2023-273313032	
Кадастровый номер:	47:01:0000000:4(Единое землепользование)

1	2	3	4	5
24	521714.35	1325330.93	-	-
25	521718.84	1325375.75	-	-
26	521738.72	1325373.56	-	-
27	521751.89	1325492.83	-	-
28	521732.01	1325495.03	-	-
29	521742.98	1325594.42	-	-
30	521822.5	1325585.64	-	-
31	521798.35	1325366.97	-	-
32	521843.09	1325362.03	-	-
33	521840.69	1325340.41	-	-
34	521719.81	1324289.13	-	-
35	521675.09	1324294.08	-	-
36	521655.5	1324116.47	-	-
37	521655.03	1324112.72	-	-
38	521650.23	1324117.27	-	-
39	521627.78	1324139.23	-	-
40	521627.74	1324139.28	-	-
1	516015.83	1294685.8	-	1.5
2	515994.2	1294677.25	-	1.5
3	515965.95	1294665.91	-	1.5
4	515952.47	1294660.49	-	1.5
5	515919.47	1294647.48	-	1.5
6	515872.95	1294629.14	-	1.5
7	515867.37	1294626.94	-	1.5
8	515820.85	1294608.6	-	1.5
9	515818.23	1294607.57	-	1.5
10	515804.15	1294602.02	-	1.5
11	515800.57	1294600.6	-	1.5
12	515774.35	1294590.21	-	1.5

полное наименование должности		инициалы, фамилия

ДОКУМЕНТ ПОДПИСАН
ЭЛЕКТРОННОЙ ПОДПИСЬЮ
Сертификат: 00BB056B7401CB38D2B3576ACDC8425108
Владелец: ФЕДЕРАЛЬНАЯ СЛУЖБА ГОСУДАРСТВЕННОЙ РЕГИСТРАЦИИ, КАДАСТРА И КАРТОГРАФИИ
Действителен: с 27.06.2023 по 19.09.2024

Земельный участок
вид объекта недвижимости

Лист № 283 раздела 3.2	Всего листов раздела 3.2: 375	Всего разделов: 7	Всего листов выписки: 1210

06.12.2023г. № КУВИ-001/2023-273313032	
Кадастровый номер:	47:01:0000000:4(Единое землепользование)

1	2	3	4	5
13	515694.06	1294558.4	-	1.5
14	515585.05	1294514.89	-	1.5
15	515509.13	1294484.85	-	1.5
16	515397.34	1294441.09	-	1.5
17	515361.54	1294427.94	-	1.5
18	515327.21	1294416.3	-	1.5
19	515303.46	1294408.91	-	1.5
20	515269.66	1294399.09	-	1.5
21	515251.41	1294394.34	-	1.5
22	515235.96	1294390.8	-	1.5
23	515243.45	1294361.77	-	1.5
24	515264.4	1294366.56	-	1.5
25	515303.46	1294377.52	-	1.5
26	515339.16	1294388.59	-	1.5
27	515385.99	1294404.75	-	1.5
28	515430.85	1294421.72	-	1.5
29	515506.57	1294451.63	-	1.5
30	515699.26	1294527.93	-	1.5
31	515765.09	1294554	-	1.5
32	515785.7	1294562.16	-	1.5
33	515806.7	1294570.47	-	1.5
34	515806.88	1294575.3	-	1.5
35	515803.73	1294591.93	-	1.5
36	515821.9	1294597.5	-	1.5
37	515825.29	1294583.86	-	1.5
38	515825.73	1294578.01	-	1.5
39	515832.19	1294580.57	-	1.5
40	515878.68	1294598.97	-	1.5
41	515884.37	1294601.23	-	1.5

полное наименование должности		инициалы, фамилия

ДОКУМЕНТ ПОДПИСАН
ЭЛЕКТРОННОЙ ПОДПИСЬЮ
Сертификат: 00BB056B7401CB38D2B3576ACDC8425108
Владелец: ФЕДЕРАЛЬНАЯ СЛУЖБА ГОСУДАРСТВЕННОЙ РЕГИСТРАЦИИ, КАДАСТРА И КАРТОГРАФИИ
Действителен: с 27.06.2023 по 19.09.2024

Земельный участок
вид объекта недвижимости

Лист № 284 раздела 3.2	Всего листов раздела 3.2: 375	Всего разделов: 7	Всего листов выписки: 1210

06.12.2023г. № КУВИ-001/2023-273313032	
Кадастровый номер:	47:01:0000000:4(Единое землепользование)

1	2	3	4	5
42	515912.58	1294612.4	-	1.5
43	515909.63	1294620.09	-	1.5
44	515920.81	1294624.5	-	1.5
45	515923.83	1294616.85	-	1.5
46	515930.86	1294619.64	-	1.5
47	515972.05	1294635.95	-	1.5
48	515966.89	1294648.94	-	1.5
49	515972.06	1294650.99	-	1.5
50	515980.21	1294654.23	-	1.5
51	515985.37	1294641.22	-	1.5
52	516006.02	1294649.4	-	1.5
53	516026.9	1294657.67	-	1.5
54	516015.83	1294685.8	-	1.5
1	517529.5	1295461.53	-	-
2	517514.87	1295481.75	-	-
3	517387.24	1295386.31	-	-
4	517171.32	1295224.76	-	-
5	517109.61	1295182.04	-	-
6	517072.43	1295156.31	-	-
7	517062.17	1295150.11	-	-
8	517009.3	1295118.72	-	-
9	516993.56	1295109.91	-	-
10	516951.87	1295088.16	-	-
11	516906.98	1295066.59	-	-
12	516867.24	1295049	-	-
13	516834.5	1295035.8	-	-
14	516731.95	1294994.99	-	-
15	516612.44	1294947.93	-	-
16	516621.49	1294924.75	-	-

ДОКУМЕНТ ПОДПИСАН
ЭЛЕКТРОННОЙ ПОДПИСЬЮ
Сертификат: 00BB056B7401CB38D2B3576ACDC8425108
Владелец: ФЕДЕРАЛЬНАЯ СЛУЖБА ГОСУДАРСТВЕННОЙ РЕГИСТРАЦИИ, КАДАСТРА И КАРТОГРАФИИ
Действителен: с 27.06.2023 по 19.09.2024

полное наименование должности		инициалы, фамилия

Земельный участок
вид объекта недвижимости

Лист № 285 раздела 3.2	Всего листов раздела 3.2: 375	Всего разделов: 7	Всего листов выписки: 1210

06.12.2023г. № КУВИ-001/2023-273313032	
Кадастровый номер:	47:01:0000000:4(Единое землепользование)

1	2	3	4	5
17	516829.97	1295006.73	-	-
18	516877.36	1295026.14	-	-
19	516917.82	1295044.06	-	-
20	516963.43	1295066	-	-
21	517005.12	1295087.74	-	-
22	517034.64	1295104.27	-	-
23	517086.13	1295135.4	-	-
24	517112.53	1295152.57	-	-
25	517123.46	1295159.86	-	-
26	517186.27	1295204.72	-	-
27	517239.08	1295244.13	-	-
28	517329.78	1295312.12	-	-
29	517403	1295366.83	-	-
30	517419.31	1295379.06	-	-
31	517529.5	1295461.53	-	-
1	517529.5	1295461.53	-	-
2	517419.31	1295379.06	-	-
3	517434	1295358.85	-	-
4	517434.05	1295358.89	-	-
5	517545.05	1295441.94	-	-
6	517529.5	1295461.53	-	-
1	508888.53	1292139.77	-	1.5
2	508877.77	1292136.91	-	1.5
3	508870.52	1292162.31	-	1.5
4	508859.11	1292170.09	-	1.5
5	508805.16	1292155.47	-	1.5
6	508700.56	1292134.64	-	1.5
7	508636.69	1292121.92	-	1.5
8	508602.3	1292115.08	-	1.5

полное наименование должности		инициалы, фамилия

ДОКУМЕНТ ПОДПИСАН
ЭЛЕКТРОННОЙ ПОДПИСЬЮ
Сертификат: 00BB056B7401CB38D2B3576ACDC8425108
Владелец: ФЕДЕРАЛЬНАЯ СЛУЖБА ГОСУДАРСТВЕННОЙ РЕГИСТРАЦИИ, КАДАСТРА И КАРТОГРАФИИ
Действителен: с 27.06.2023 по 19.09.2024

Земельный участок
вид объекта недвижимости

Лист № 286 раздела 3.2	Всего листов раздела 3.2: 375	Всего разделов: 7	Всего листов выписки: 1210

06.12.2023г. № КУВИ-001/2023-273313032	
Кадастровый номер:	47:01:0000000:4(Единое землепользование)

1	2	3	4	5
9	508598.54	1292114.33	-	1.5
10	508564.17	1292107.48	-	1.5
11	508500.32	1292094.77	-	1.5
12	508475.17	1292089.76	-	1.5
13	508363.74	1292060.5	-	1.5
14	508170.82	1292009.27	-	1.5
15	508124.05	1291996.85	-	1.5
16	508009.04	1291947.19	-	1.5
17	508020.66	1291923.54	-	1.5
18	508044.56	1291874.87	-	1.5
19	508075.75	1291883.32	-	1.5
20	508460.23	1291963.43	-	1.5
21	508491.44	1291969.93	-	1.5
22	508483.75	1291998.93	-	1.5
23	508516.54	1292007.52	-	1.5
24	508579.43	1292023.99	-	1.5
25	508597.27	1292028.66	-	1.5
26	508613.3	1292032.86	-	1.5
27	508617.5	1292033.96	-	1.5
28	508651.36	1292042.82	-	1.5
29	508714.24	1292059.29	-	1.5
30	508823.11	1292087.8	-	1.5
31	508878.56	1292102.83	-	1.5
32	508881.6	1292114.06	-	1.5
33	508879.64	1292131.38	-	1.5
34	508889.96	1292134.12	-	1.5
35	508888.53	1292139.77	-	1.5
1	519041.66	1296928.37	-	1.5
2	519033.34	1296915.2	-	1.5

ДОКУМЕНТ ПОДПИСАН
ЭЛЕКТРОННОЙ ПОДПИСЬЮ
Сертификат: 00BB056B7401CB38D2B3576ACDC8425108
Владелец: ФЕДЕРАЛЬНАЯ СЛУЖБА ГОСУДАРСТВЕННОЙ РЕГИСТРАЦИИ, КАДАСТРА И КАРТОГРАФИИ
Действителен: с 27.06.2023 по 19.09.2024

полное наименование должности		инициалы, фамилия

Земельный участок
вид объекта недвижимости

Лист № 287 раздела 3.2	Всего листов раздела 3.2: 375	Всего разделов: 7	Всего листов выписки: 1210

06.12.2023г. № КУВИ-001/2023-273313032	
Кадастровый номер:	47:01:0000000:4(Единое землепользование)

1	2	3	4	5
3	518965.14	1296810.99	-	1.5
4	518896.98	1296706.59	-	1.5
5	518886.51	1296690.57	-	1.5
6	518864.78	1296657.71	-	1.5
7	518830.94	1296606.32	-	1.5
8	518820.72	1296590.5	-	1.5
9	518801.41	1296561.38	-	1.5
10	518766.6	1296508.58	-	1.5
11	518752.98	1296487.53	-	1.5
12	518739.64	1296466.19	-	1.5
13	518728.51	1296450.44	-	1.5
14	518723.43	1296443.13	-	1.5
15	518705.21	1296418.24	-	1.5
16	518695.99	1296405.67	-	1.5
17	518682.89	1296388.95	-	1.5
18	518670.06	1296372.9	-	1.5
19	518648.67	1296347.02	-	1.5
20	518629.43	1296325.11	-	1.5
21	518598.45	1296290.41	-	1.5
22	518590.18	1296281.66	-	1.5
23	518574.78	1296265.44	-	1.5
24	518556.94	1296247.74	-	1.5
25	518547.37	1296238.29	-	1.5
26	518530.77	1296222.96	-	1.5
27	518513.53	1296206.35	-	1.5
28	518489.28	1296184.64	-	1.5
29	518472.59	1296170.52	-	1.5
30	518456.35	1296156.85	-	1.5
31	518440.41	1296143.74	-	1.5

ДОКУМЕНТ ПОДПИСАН
ЭЛЕКТРОННОЙ ПОДПИСЬЮ
Сертификат: 00BB056B7401CB38D2B3576ACDC8425108
Владелец: ФЕДЕРАЛЬНАЯ СЛУЖБА ГОСУДАРСТВЕННОЙ РЕГИСТРАЦИИ, КАДАСТРА И КАРТОГРАФИИ
Действителен: с 27.06.2023 по 19.09.2024

полное наименование должности		инициалы, фамилия

Земельный участок
вид объекта недвижимости

Лист № 288 раздела 3.2	Всего листов раздела 3.2: 375	Всего разделов: 7	Всего листов выписки: 1210

06.12.2023г. № КУВИ-001/2023-273313032	
Кадастровый номер:	47:01:0000000:4(Единое землепользование)

1	2	3	4	5
32	518429.43	1296134.97	-	1.5
33	518411.54	1296121.15	-	1.5
34	518401.06	1296113.38	-	1.5
35	518336.61	1296066.4	-	1.5
36	518304.83	1296043.38	-	1.5
37	518278.35	1296023.86	-	1.5
38	518261.25	1296011.59	-	1.5
39	518249.71	1296001.87	-	1.5
40	518244.65	1295998.05	-	1.5
41	518239.59	1295993.37	-	1.5
42	518227.37	1295982.67	-	1.5
43	518136.83	1295915.73	-	1.5
44	517969.97	1295790.63	-	1.5
45	517959.24	1295782.6	-	1.5
46	517925.95	1295757.94	-	1.5
47	517921.49	1295754.61	-	1.5
48	517889.24	1295730.51	-	1.5
49	517882.72	1295725.64	-	1.5
50	517902.55	1295702.84	-	1.5
51	517896.83	1295698.56	-	1.5
52	517864.62	1295674.5	-	1.5
53	517816.32	1295638.4	-	1.5
54	517595.69	1295473.51	-	1.5
55	517592.7	1295477.52	-	1.5
56	517545.05	1295441.94	-	1.5
57	517529.5	1295461.53	-	1.5
58	517514.87	1295481.75	-	1.5
59	517562.8	1295517.59	-	1.5
60	517559.81	1295521.6	-	1.5

ДОКУМЕНТ ПОДПИСАН
ЭЛЕКТРОННОЙ ПОДПИСЬЮ
Сертификат: 00BB056B7401CB38D2B3576ACDC8425108
Владелец: ФЕДЕРАЛЬНАЯ СЛУЖБА ГОСУДАРСТВЕННОЙ РЕГИСТРАЦИИ, КАДАСТРА И КАРТОГРАФИИ
Действителен: с 27.06.2023 по 19.09.2024

полное наименование должности		инициалы, фамилия

Земельный участок
вид объекта недвижимости

Лист № 289 раздела 3.2	Всего листов раздела 3.2: 375	Всего разделов: 7	Всего листов выписки: 1210

06.12.2023г. № КУВИ-001/2023-273313032	
Кадастровый номер:	47:01:0000000:4(Единое землепользование)

1	2	3	4	5
61	517781.07	1295686.92	-	1.5
62	517829.42	1295723.05	-	1.5
63	517861.66	1295747.13	-	1.5
64	517872.48	1295755.22	-	1.5
65	517904.86	1295779.41	-	1.5
66	517953.42	1295815.7	-	1.5
67	518205.2	1296003.82	-	1.5
68	518242.25	1296034.77	-	1.5
69	518327.29	1296096.73	-	1.5
70	518391.09	1296143.2	-	1.5
71	518428.66	1296172.88	-	1.5
72	518464.65	1296203.02	-	1.5
73	518487.24	1296222.93	-	1.5
74	518528.87	1296262.01	-	1.5
75	518545.06	1296278.03	-	1.5
76	518571	1296304.9	-	1.5
77	518590.28	1296325.72	-	1.5
78	518617.04	1296358.05	-	1.5
79	518638.77	1296384.3	-	1.5
80	518672.15	1296423.85	-	1.5
81	518712.04	1296479.02	-	1.5
82	518868.08	1296717.24	-	1.5
83	518954.97	1296850.29	-	1.5
84	519015.71	1296943.21	-	1.5
85	519016.64	1296944.64	-	1.5
86	519041.66	1296928.37	-	1.5
1	516621.49	1294924.75	-	1.5
2	516829.97	1295006.73	-	1.5
3	516877.36	1295026.14	-	1.5

полное наименование должности		инициалы, фамилия

ДОКУМЕНТ ПОДПИСАН
ЭЛЕКТРОННОЙ ПОДПИСЬЮ
Сертификат: 00BB056B7401CB38D2B3576ACDC8425108
Владелец: ФЕДЕРАЛЬНАЯ СЛУЖБА ГОСУДАРСТВЕННОЙ РЕГИСТРАЦИИ, КАДАСТРА И КАРТОГРАФИИ
Действителен: с 27.06.2023 по 19.09.2024

Земельный участок
вид объекта недвижимости

Лист № 290 раздела 3.2	Всего листов раздела 3.2: 375	Всего разделов: 7	Всего листов выписки: 1210

06.12.2023г. № КУВИ-001/2023-273313032	
Кадастровый номер:	47:01:0000000:4(Единое землепользование)

1	2	3	4	5
4	516917.82	1295044.06	-	1.5
5	516963.43	1295066	-	1.5
6	517005.12	1295087.74	-	1.5
7	517034.64	1295104.27	-	1.5
8	517086.13	1295135.4	-	1.5
9	517112.53	1295152.57	-	1.5
10	517123.46	1295159.86	-	1.5
11	517186.27	1295204.72	-	1.5
12	517239.08	1295244.13	-	1.5
13	517329.78	1295312.12	-	1.5
14	517403	1295366.83	-	1.5
15	517419.31	1295379.06	-	1.5
16	517434	1295358.85	-	1.5
17	517267.1	1295233.98	-	1.5
18	517201.22	1295184.68	-	1.5
19	517119.7	1295128.24	-	1.5
20	517099.83	1295114.49	-	1.5
21	517047.57	1295082.88	-	1.5
22	517016.68	1295065.57	-	1.5
23	516974.99	1295043.83	-	1.5
24	516928.66	1295021.53	-	1.5
25	516887.48	1295003.28	-	1.5
26	516839.45	1294983.59	-	1.5
27	516749.96	1294948.35	-	1.5
28	516703.4	1294930.01	-	1.5
29	516329.47	1294782.75	-	1.5
30	516340.55	1294754.87	-	1.5
31	516057.96	1294659.21	-	1.5
32	516054.27	1294668.5	-	1.5

ДОКУМЕНТ ПОДПИСАН
ЭЛЕКТРОННОЙ ПОДПИСЬЮ
Сертификат: 00BB056B7401CB38D2B3576ACDC8425108
Владелец: ФЕДЕРАЛЬНАЯ СЛУЖБА ГОСУДАРСТВЕННОЙ РЕГИСТРАЦИИ, КАДАСТРА И КАРТОГРАФИИ
Действителен: с 27.06.2023 по 19.09.2024

полное наименование должности		инициалы, фамилия

Земельный участок
вид объекта недвижимости

Лист № 291 раздела 3.2	Всего листов раздела 3.2: 375	Всего разделов: 7	Всего листов выписки: 1210

06.12.2023г. № КУВИ-001/2023-273313032	
Кадастровый номер:	47:01:0000000:4(Единое землепользование)

1	2	3	4	5
33	516026.9	1294657.67	-	1.5
34	516015.83	1294685.8	-	1.5
35	516184.69	1294752.49	-	1.5
36	516321.62	1294806.53	-	1.5
37	516317.45	1294817.27	-	1.5
38	516311	1294829.21	-	1.5
39	516612.44	1294947.93	-	1.5
40	516621.49	1294924.75	-	1.5
1	515235.96	1294390.8	-	1.5
2	515228.47	1294419.84	-	1.5
3	515158.78	1294403.95	-	1.5
4	515104.72	1294394.67	-	1.5
5	515097.71	1294393.74	-	1.5
6	515059.62	1294388.66	-	1.5
7	514933.49	1294379.56	-	1.5
8	514803.39	1294377.26	-	1.5
9	514029.38	1294363.13	-	1.5
10	514001.75	1294362.63	-	1.5
11	514001.84	1294357.63	-	1.5
12	513943.94	1294356.56	-	1.5
13	513850.95	1294354.85	-	1.5
14	513801.87	1294353.94	-	1.5
15	513766.28	1294353.66	-	1.5
16	513711.42	1294353.22	-	1.5
17	513636.96	1294352.62	-	1.5
18	513407.4	1294350.79	-	1.5
19	513302.13	1294349.95	-	1.5
20	513302.22	1294344.95	-	1.5
21	513213.04	1294344.16	-	1.5

ДОКУМЕНТ ПОДПИСАН
ЭЛЕКТРОННОЙ ПОДПИСЬЮ
Сертификат: 00BB056B7401CB38D2B3576ACDC8425108
Владелец: ФЕДЕРАЛЬНАЯ СЛУЖБА ГОСУДАРСТВЕННОЙ РЕГИСТРАЦИИ, КАДАСТРА И КАРТОГРАФИИ
Действителен: с 27.06.2023 по 19.09.2024

полное наименование должности		инициалы, фамилия

Земельный участок
вид объекта недвижимости

Лист № 292 раздела 3.2	Всего листов раздела 3.2: 375	Всего разделов: 7	Всего листов выписки: 1210

06.12.2023г. № КУВИ-001/2023-273313032	
Кадастровый номер:	47:01:0000000:4(Единое землепользование)

1	2	3	4	5
22	512827.88	1294340.78	-	1.5
23	512467.09	1294334.43	-	1.5
24	512438.74	1294333.91	-	1.5
25	512297.64	1294321.26	-	1.5
26	512235.88	1294310.42	-	1.5
27	512197.63	1294301.28	-	1.5
28	512145.34	1294288.37	-	1.5
29	512097.62	1294273.88	-	1.5
30	512062.95	1294262.02	-	1.5
31	512025.37	1294247.92	-	1.5
32	511964.64	1294222.12	-	1.5
33	511909.6	1294195.27	-	1.5
34	511875.19	1294176.82	-	1.5
35	511821.74	1294145.15	-	1.5
36	511784.14	1294120.48	-	1.5
37	511738.08	1294087.45	-	1.5
38	511706.13	1294064.08	-	1.5
39	511704.51	1294062.9	-	1.5
40	511671.92	1294034.27	-	1.5
41	511660.67	1294024.91	-	1.5
42	511640.76	1294008.36	-	1.5
43	511630.29	1293998.88	-	1.5
44	511624.68	1293993.8	-	1.5
45	511595.02	1293966.95	-	1.5
46	511550.55	1293926.68	-	1.5
47	511494.03	1293875.51	-	1.5
48	511534.29	1293830.32	-	1.5
49	511591.09	1293881.45	-	1.5
50	511610.71	1293899.11	-	1.5

ДОКУМЕНТ ПОДПИСАН
ЭЛЕКТРОННОЙ ПОДПИСЬЮ
Сертификат: 00BB056B7401CB38D2B3576ACDC8425108
Владелец: ФЕДЕРАЛЬНАЯ СЛУЖБА ГОСУДАРСТВЕННОЙ РЕГИСТРАЦИИ, КАДАСТРА И КАРТОГРАФИИ
Действителен: с 27.06.2023 по 19.09.2024

полное наименование должности		инициалы, фамилия

Земельный участок
вид объекта недвижимости

Лист № 293 раздела 3.2	Всего листов раздела 3.2: 375	Всего разделов: 7	Всего листов выписки: 1210

06.12.2023г. № КУВИ-001/2023-273313032	
Кадастровый номер:	47:01:0000000:4(Единое землепользование)

1	2	3	4	5
51	511635.69	1293921.59	-	1.5
52	511665.42	1293948.35	-	1.5
53	511670.21	1293952.66	-	1.5
54	511680.23	1293961.67	-	1.5
55	511699.64	1293979.78	-	1.5
56	511709.34	1293988.82	-	1.5
57	511743.83	1294016.08	-	1.5
58	511746.08	1294017.82	-	1.5
59	511773.07	1294038.71	-	1.5
60	511816.68	1294070.06	-	1.5
61	511854.27	1294094.74	-	1.5
62	511903.69	1294124.02	-	1.5
63	511934.15	1294140.48	-	1.5
64	511974.44	1294160.21	-	1.5
65	511988.12	1294166.9	-	1.5
66	512046.45	1294191.74	-	1.5
67	512084.47	1294205.99	-	1.5
68	512115.12	1294216.48	-	1.5
69	512159.56	1294230.08	-	1.5
70	512244.52	1294250.84	-	1.5
71	512303.02	1294261.5	-	1.5
72	512440.5	1294273.93	-	1.5
73	512467.65	1294274.43	-	1.5
74	512467.72	1294304.56	-	1.5
75	512618.59	1294307.29	-	1.5
76	512618.89	1294277.19	-	1.5
77	512802.9	1294280.56	-	1.5
78	513077.1	1294288.45	-	1.5
79	513077.14	1294288.45	-	1.5

ДОКУМЕНТ ПОДПИСАН
ЭЛЕКТРОННОЙ ПОДПИСЬЮ
Сертификат: 00BB056B7401CB38D2B3576ACDC8425108
Владелец: ФЕДЕРАЛЬНАЯ СЛУЖБА ГОСУДАРСТВЕННОЙ РЕГИСТРАЦИИ, КАДАСТРА И КАРТОГРАФИИ
Действителен: с 27.06.2023 по 19.09.2024

полное наименование должности		инициалы, фамилия

Земельный участок
вид объекта недвижимости

Лист № 294 раздела 3.2	Всего листов раздела 3.2: 375	Всего разделов: 7	Всего листов выписки: 1210

06.12.2023г. № КУВИ-001/2023-273313032	
Кадастровый номер:	47:01:0000000:4(Единое землепользование)

1	2	3	4	5
80	513076.74	1294315.96	-	1.5
81	513234.4	1294318.77	-	1.5
82	513437.76	1294322.3	-	1.5
83	513603.94	1294325.42	-	1.5
84	513741.42	1294328	-	1.5
85	513811.72	1294329.11	-	1.5
86	513902.32	1294330.73	-	1.5
87	514016.28	1294332.97	-	1.5
88	514016.31	1294302.88	-	1.5
89	514804.45	1294317.26	-	1.5
90	514937.83	1294319.72	-	1.5
91	515067.58	1294329.19	-	1.5
92	515106.35	1294334.4	-	1.5
93	515114.9	1294335.54	-	1.5
94	515172.14	1294345.45	-	1.5
95	515236.68	1294360.22	-	1.5
96	515243.45	1294361.77	-	1.5
1	515235.96	1294390.8	-	1.5
1	508889.96	1292134.12	-	1.5
2	508895.64	1292135.63	-	1.5
3	508900.79	1292112.22	-	1.5
4	508899.79	1292108.56	-	1.5
5	509016.43	1292139.47	-	1.5
6	509211.43	1292190.85	-	1.5
7	509300.85	1292214.44	-	1.5
8	509497.36	1292266.26	-	1.5
9	509562.47	1292283.45	-	1.5
10	509646.49	1292308.31	-	1.5
11	509690.6	1292323.45	-	1.5

ДОКУМЕНТ ПОДПИСАН
ЭЛЕКТРОННОЙ ПОДПИСЬЮ
Сертификат: 00BB056B7401CB38D2B3576ACDC8425108
Владелец: ФЕДЕРАЛЬНАЯ СЛУЖБА ГОСУДАРСТВЕННОЙ РЕГИСТРАЦИИ, КАДАСТРА И КАРТОГРАФИИ
Действителен: с 27.06.2023 по 19.09.2024

полное наименование должности		инициалы, фамилия

Земельный участок
вид объекта недвижимости

Лист № 295 раздела 3.2	Всего листов раздела 3.2: 375	Всего разделов: 7	Всего листов выписки: 1210

06.12.2023г. № КУВИ-001/2023-273313032	
Кадастровый номер:	47:01:0000000:4(Единое землепользование)

1	2	3	4	5
12	509738.8	1292341.75	-	1.5
13	509807.25	1292370.96	-	1.5
14	509865.14	1292399.07	-	1.5
15	509904.66	1292420	-	1.5
16	509944.46	1292442.66	-	1.5
17	509988.56	1292469.72	-	1.5
18	510079.76	1292532.59	-	1.5
19	510094	1292543.37	-	1.5
20	510132.44	1292573.76	-	1.5
21	510177.14	1292611.69	-	1.5
22	510358.45	1292776.82	-	1.5
23	510521.82	1292920.91	-	1.5
24	510574.15	1292967.88	-	1.5
25	511022.85	1293370.57	-	1.5
26	511103.84	1293443.25	-	1.5
27	511117.19	1293428.36	-	1.5
28	511291.84	1293585.35	-	1.5
29	511281.34	1293598.46	-	1.5
30	511269.06	1293612.33	-	1.5
31	511279.51	1293624.82	-	1.5
32	511277.95	1293626.56	-	1.5
33	511264.59	1293641.43	-	1.5
34	511253.25	1293631.16	-	1.5
35	511249.97	1293634.79	-	1.5
36	511238.73	1293639.17	-	1.5
37	511205.99	1293642.64	-	1.5
38	511050.43	1293502.81	-	1.5
39	511063.79	1293487.92	-	1.5
40	510993.65	1293424.98	-	1.5

ДОКУМЕНТ ПОДПИСАН
ЭЛЕКТРОННОЙ ПОДПИСЬЮ
Сертификат: 00BB056B7401CB38D2B3576ACDC8425108
Владелец: ФЕДЕРАЛЬНАЯ СЛУЖБА ГОСУДАРСТВЕННОЙ РЕГИСТРАЦИИ, КАДАСТРА И КАРТОГРАФИИ
Действителен: с 27.06.2023 по 19.09.2024

полное наименование должности		инициалы, фамилия

Земельный участок
вид объекта недвижимости

Лист № 296 раздела 3.2	Всего листов раздела 3.2: 375	Всего разделов: 7	Всего листов выписки: 1210

06.12.2023г. № КУВИ-001/2023-273313032	
Кадастровый номер:	47:01:0000000:4(Единое землепользование)

1	2	3	4	5
41	510733.99	1293191.95	-	1.5
42	510612.21	1293082.65	-	1.5
43	510480.41	1292964.39	-	1.5
44	510317.76	1292822.88	-	1.5
45	510137.08	1292656.35	-	1.5
46	510095.22	1292620.82	-	1.5
47	510056.78	1292590.43	-	1.5
48	510043.56	1292580.43	-	1.5
49	509959.04	1292525.9	-	1.5
50	509913.12	1292493.82	-	1.5
51	509875	1292472.16	-	1.5
52	509837.08	1292452.11	-	1.5
53	509781.05	1292424.94	-	1.5
54	509715.28	1292396.95	-	1.5
55	509669.32	1292379.55	-	1.5
56	509626.59	1292367.12	-	1.5
57	509545.56	1292344.55	-	1.5
58	509481.22	1292326.44	-	1.5
59	509393.09	1292302.46	-	1.5
60	509196.04	1292248.85	-	1.5
61	509003.61	1292187.8	-	1.5
62	508902.13	1292177.96	-	1.5
63	508884.28	1292176.17	-	1.5
64	508888.58	1292150.67	-	1.5
65	508894.34	1292141.32	-	1.5
66	508889.01	1292139.9	-	1.5
67	508888.53	1292139.77	-	1.5
68	508889.96	1292134.12	-	1.5
1	508009.04	1291947.19	-	1.5

ДОКУМЕНТ ПОДПИСАН
ЭЛЕКТРОННОЙ ПОДПИСЬЮ
Сертификат: 00BB056B7401CB38D2B3576ACDC8425108
Владелец: ФЕДЕРАЛЬНАЯ СЛУЖБА ГОСУДАРСТВЕННОЙ РЕГИСТРАЦИИ, КАДАСТРА И КАРТОГРАФИИ
Действителен: с 27.06.2023 по 19.09.2024

полное наименование должности		инициалы, фамилия

Земельный участок
вид объекта недвижимости

Лист № 297 раздела 3.2	Всего листов раздела 3.2: 375	Всего разделов: 7	Всего листов выписки: 1210

06.12.2023г. № КУВИ-001/2023-273313032	
Кадастровый номер:	47:01:0000000:4(Единое землепользование)

1	2	3	4	5
2	507892.89	1291897.03	-	1.5
3	507735.45	1291856.13	-	1.5
4	507668.33	1291834.8	-	1.5
5	507537.37	1291793.2	-	1.5
6	507048.31	1291659.22	-	1.5
7	507091.22	1291624.49	-	1.5
8	507195.1	1291653.25	-	1.5
9	507564.8	1291755.62	-	1.5
10	507876.97	1291829.44	-	1.5
11	508044.56	1291874.87	-	1.5
12	508020.66	1291923.54	-	1.5
13	508009.04	1291947.19	-	1.5
1	501795.23	1290787.98	-	-
2	501795.17	1290786.72	-	-
3	501794.26	1290767.52	-	-
4	501794.27	1290765.33	-	-
5	501794.26	1290757.31	-	-
6	501794.26	1290727.74	-	-
7	501704.5	1290732.64	-	-
8	501611.08	1290737.95	-	-
9	501496.89	1290749.5	-	-
10	501450.22	1290754.23	-	-
11	501344.18	1290771.5	-	-
12	501285.38	1290783.5	-	-
13	501248.12	1290792.04	-	-
14	501220.42	1290799.11	-	-
15	501203.6	1290803.4	-	-
16	501141.29	1290821.03	-	-
17	501095.91	1290835.34	-	-

полное наименование должности		инициалы, фамилия

ДОКУМЕНТ ПОДПИСАН
ЭЛЕКТРОННОЙ ПОДПИСЬЮ
Сертификат: 00BB056B7401CB38D2B3576ACDC8425108
Владелец: ФЕДЕРАЛЬНАЯ СЛУЖБА ГОСУДАРСТВЕННОЙ РЕГИСТРАЦИИ, КАДАСТРА И КАРТОГРАФИИ
Действителен: с 27.06.2023 по 19.09.2024

Земельный участок
вид объекта недвижимости

Лист № 298 раздела 3.2	Всего листов раздела 3.2: 375	Всего разделов: 7	Всего листов выписки: 1210

06.12.2023г. № КУВИ-001/2023-273313032	
Кадастровый номер:	47:01:0000000:4(Единое землепользование)

1	2	3	4	5
18	501001.43	1290868.91	-	-
19	500949.11	1290889.73	-	-
20	500862.44	1290927.83	-	-
21	500766.76	1290975.96	-	-
22	500737.42	1291026.36	-	-
23	500694.2	1291051.46	-	-
24	500647.7	1291080.51	-	-
25	500605.2	1291108.56	-	-
26	500494.71	1291185.58	-	-
27	500234.52	1291366.96	-	-
28	500136.36	1291435.39	-	-
29	500027.23	1291511.46	-	-
30	499960.61	1291551.31	-	-
31	499981.74	1291561.76	-	-
32	499959.07	1291574.22	-	-
33	499937.08	1291563.13	-	-
34	499816.63	1291625.9	-	-
35	499798.04	1291634.25	-	-
36	499768.7	1291647.44	-	-
37	499724.07	1291666.36	-	-
38	499655.89	1291692.65	-	-
39	499606.84	1291710.02	-	-
40	499564.62	1291723.58	-	-
41	499519.96	1291736.7	-	-
42	499468.27	1291750.53	-	-
43	499419.97	1291762.29	-	-
44	499385.92	1291769.82	-	-
45	499328.21	1291781.55	-	-
46	498951.79	1291854.91	-	-

полное наименование должности		инициалы, фамилия

ДОКУМЕНТ ПОДПИСАН
ЭЛЕКТРОННОЙ ПОДПИСЬЮ
Сертификат: 00BB056B7401CB38D2B3576ACDC8425108
Владелец: ФЕДЕРАЛЬНАЯ СЛУЖБА ГОСУДАРСТВЕННОЙ РЕГИСТРАЦИИ, КАДАСТРА И КАРТОГРАФИИ
Действителен: с 27.06.2023 по 19.09.2024

Земельный участок
вид объекта недвижимости

Лист № 299 раздела 3.2	Всего листов раздела 3.2: 375	Всего разделов: 7	Всего листов выписки: 1210

06.12.2023г. № КУВИ-001/2023-273313032	
Кадастровый номер:	47:01:0000000:4(Единое землепользование)

1	2	3	4	5
47	498533.25	1291936.48	-	-
48	498044.11	1292031.8	-	-
49	497786.89	1292081.92	-	-
50	497179.4	1292200.31	-	-
51	497096.52	1292215.5	-	-
52	497075.07	1292218.97	-	-
53	496998.31	1292228.63	-	-
54	496939.59	1292233.09	-	-
55	496903.5	1292234.74	-	-
56	496845.49	1292235.24	-	-
57	496803.04	1292234.52	-	-
58	496761.44	1292232.98	-	-
59	496699.35	1292230.69	-	-
60	496641.74	1292228.56	-	-
61	496613.48	1292239.64	-	-
62	496579.8	1292245.23	-	-
63	496543.05	1292244.55	-	-
64	496440.96	1292241.4	-	-
65	496434.85	1292240.75	-	-
66	496364.13	1292232.08	-	-
67	496324.02	1292232.61	-	-
68	496304.11	1292236.1	-	-
69	496262.88	1292234.77	-	-
70	496260.96	1292229.49	-	-
71	496282.92	1292223.96	-	-
72	496289.79	1292215.55	-	-
73	496255.52	1292214.28	-	-
74	496253.95	1292214.39	-	-
75	496253.76	1292233.79	-	-

полное наименование должности		инициалы, фамилия

ДОКУМЕНТ ПОДПИСАН
ЭЛЕКТРОННОЙ ПОДПИСЬЮ
Сертификат: 00BB056B7401CB38D2B3576ACDC8425108
Владелец: ФЕДЕРАЛЬНАЯ СЛУЖБА ГОСУДАРСТВЕННОЙ РЕГИСТРАЦИИ, КАДАСТРА И КАРТОГРАФИИ
Действителен: с 27.06.2023 по 19.09.2024

Земельный участок
вид объекта недвижимости

Лист № 300 раздела 3.2	Всего листов раздела 3.2: 375	Всего разделов: 7	Всего листов выписки: 1210

06.12.2023г. № КУВИ-001/2023-273313032	
Кадастровый номер:	47:01:0000000:4(Единое землепользование)

1	2	3	4	5
76	496253.57	1292254.24	-	-
77	496257.09	1292254.29	-	-
78	496253.54	1292256.91	-	-
79	496253.37	1292274.24	-	-
80	496422.74	1292280.5	-	-
81	496636.71	1292288.41	-	-
82	496800.84	1292294.48	-	-
83	496844.46	1292295.23	-	-
84	496904.02	1292294.74	-	-
85	496942.3	1292293.05	-	-
86	497002.87	1292288.45	-	-
87	497082.53	1292278.51	-	-
88	497190.22	1292259.33	-	-
89	497945.85	1292112.07	-	-
90	497981.38	1292105.15	-	-
91	499339.71	1291840.44	-	-
92	499397.88	1291828.62	-	-
93	499432.93	1291820.87	-	-
94	499482.45	1291808.83	-	-
95	499535.46	1291794.66	-	-
96	499581.52	1291781.16	-	-
97	499625.18	1291767.16	-	-
98	499675.91	1291749.21	-	-
99	499745.65	1291722.34	-	-
100	499792.1	1291702.68	-	-
101	499841.21	1291680.63	-	-
102	499995.08	1291600.57	-	-
103	500008.47	1291592.56	-	-
104	499976.24	1291587.83	-	-

полное наименование должности		инициалы, фамилия

ДОКУМЕНТ ПОДПИСАН
ЭЛЕКТРОННОЙ ПОДПИСЬЮ
Сертификат: 00BB056B7401CB38D2B3576ACDC8425108
Владелец: ФЕДЕРАЛЬНАЯ СЛУЖБА ГОСУДАРСТВЕННОЙ РЕГИСТРАЦИИ, КАДАСТРА И КАРТОГРАФИИ
Действителен: с 27.06.2023 по 19.09.2024

Земельный участок
вид объекта недвижимости

Лист № 301 раздела 3.2	Всего листов раздела 3.2: 375	Всего разделов: 7	Всего листов выписки: 1210

06.12.2023г. № КУВИ-001/2023-273313032	
Кадастровый номер:	47:01:0000000:4(Единое землепользование)

1	2	3	4	5
105	499999.02	1291574.96	-	-
106	500009.2	1291575.72	-	-
107	500020.2	1291572.18	-	-
108	500107.71	1291515.2	-	-
109	500143.61	1291503.32	-	-
110	500484.63	1291265.7	-	-
111	500639.62	1291157.71	-	-
112	500680.4	1291130.81	-	-
113	500725.98	1291102.34	-	-
114	500759.22	1291082.84	-	-
115	500810.16	1291054.81	-	-
116	500847.41	1291091.38	-	-
117	500923.31	1291053.91	-	-
118	501005.39	1291017.92	-	-
119	501053.12	1290999.02	-	-
120	501142.72	1290967.29	-	-
121	501183.29	1290954.58	-	-
122	501239.59	1290938.66	-	-
123	501281.91	1290927.9	-	-
124	501316.46	1290920	-	-
125	501372.12	1290908.69	-	-
126	501472.67	1290892.41	-	-
127	501624.64	1290877.3	-	-
128	501813.7	1290866.78	-	-
129	501805.88	1290837.92	-	-
130	501800.72	1290815.04	-	-
131	501795.77	1290790.69	-	-
132	501795.23	1290787.98	-	-
1	481262.67	1307243.9	-	0.1

полное наименование должности		инициалы, фамилия

ДОКУМЕНТ ПОДПИСАН
ЭЛЕКТРОННОЙ ПОДПИСЬЮ
Сертификат: 00BB056B7401CB38D2B3576ACDC8425108
Владелец: ФЕДЕРАЛЬНАЯ СЛУЖБА ГОСУДАРСТВЕННОЙ РЕГИСТРАЦИИ, КАДАСТРА И КАРТОГРАФИИ
Действителен: с 27.06.2023 по 19.09.2024

Земельный участок
вид объекта недвижимости

Лист № 302 раздела 3.2	Всего листов раздела 3.2: 375	Всего разделов: 7	Всего листов выписки: 1210

06.12.2023г. № КУВИ-001/2023-273313032	
Кадастровый номер:	47:01:0000000:4(Единое землепользование)

1	2	3	4	5
2	481252.52	1307275.75	-	0.1
3	481249.74	1307276.51	-	0.1
4	481239.98	1307273.68	-	0.1
5	481236.08	1307269.33	-	0.1
6	481229.96	1307265.27	-	0.1
7	481226.7	1307263.77	-	0.1
8	481219.4	1307259.83	-	0.1
9	481211.52	1307256.59	-	0.1
10	481219.33	1307237.22	-	0.1
11	481222.41	1307230.58	-	0.1
12	481244.82	1307239.08	-	0.1
13	481249.5	1307239.85	-	0.1
14	481262.67	1307243.9	-	0.1
1	481403.42	1306884.6	-	1.5
2	481399.61	1306894.08	-	1.5
3	481408.89	1306897.81	-	1.5
4	481412.7	1306888.33	-	1.5
5	481403.42	1306884.6	-	1.5
1	481735.18	1305927.31	-	1.5
2	481737.91	1305928.57	-	1.5
3	481782.59	1305943.58	-	1.5
4	481772.83	1305966.41	-	1.5
5	481758.63	1305959.8	-	1.5
6	481733.19	1306014.44	-	1.5
7	481749.11	1306021.85	-	1.5
8	481702.95	1306129.76	-	1.5
9	481658.52	1306233.45	-	1.5
10	481638.73	1306279.6	-	1.5
11	481632.62	1306293.86	-	1.5

ДОКУМЕНТ ПОДПИСАН
ЭЛЕКТРОННОЙ ПОДПИСЬЮ
Сертификат: 00BB056B7401CB38D2B3576ACDC8425108
Владелец: ФЕДЕРАЛЬНАЯ СЛУЖБА ГОСУДАРСТВЕННОЙ РЕГИСТРАЦИИ, КАДАСТРА И КАРТОГРАФИИ
Действителен: с 27.06.2023 по 19.09.2024

полное наименование должности		инициалы, фамилия

Земельный участок
вид объекта недвижимости

Лист № 303 раздела 3.2	Всего листов раздела 3.2: 375	Всего разделов: 7	Всего листов выписки: 1210

06.12.2023г. № КУВИ-001/2023-273313032	
Кадастровый номер:	47:01:0000000:4(Единое землепользование)

1	2	3	4	5
12	481616.19	1306295.55	-	1.5
13	481602.55	1306314.22	-	1.5
14	481600.7	1306319.87	-	1.5
15	481597.66	1306329.21	-	1.5
16	481596.52	1306332.68	-	1.5
17	481585.76	1306371.52	-	1.5
18	481583.1	1306378.2	-	1.5
19	481564.49	1306425	-	1.5
20	481557.65	1306442.22	-	1.5
21	481548.14	1306484.15	-	1.5
22	481541.9	1306496.57	-	1.5
23	481529.3	1306504.5	-	1.5
24	481520.96	1306508.5	-	1.5
25	481512.79	1306516.67	-	1.5
26	481504.75	1306530.15	-	1.5
27	481488.94	1306564.14	-	1.5
28	481479.16	1306588.44	-	1.5
29	481468.87	1306621.77	-	1.5
30	481468.48	1306642.36	-	1.5
31	481474.69	1306662.07	-	1.5
32	481427.07	1306773.04	-	1.5
33	481469.33	1306791.21	-	1.5
34	481423.65	1306891.76	-	1.5
35	481361.45	1307003.3	-	1.5
36	481274.75	1307198.77	-	1.5
37	481267.64	1307231.86	-	1.5
38	481271.38	1307262.92	-	1.5
39	481236.88	1307343.41	-	1.5
40	481131.6	1307589.06	-	1.5

ДОКУМЕНТ ПОДПИСАН
ЭЛЕКТРОННОЙ ПОДПИСЬЮ
Сертификат: 00BB056B7401CB38D2B3576ACDC8425108
Владелец: ФЕДЕРАЛЬНАЯ СЛУЖБА ГОСУДАРСТВЕННОЙ РЕГИСТРАЦИИ, КАДАСТРА И КАРТОГРАФИИ
Действителен: с 27.06.2023 по 19.09.2024

полное наименование должности		инициалы, фамилия

Земельный участок
вид объекта недвижимости

Лист № 304 раздела 3.2	Всего листов раздела 3.2: 375	Всего разделов: 7	Всего листов выписки: 1210

06.12.2023г. № КУВИ-001/2023-273313032	
Кадастровый номер:	47:01:0000000:4(Единое землепользование)

1	2	3	4	5
41	481051.64	1307563.24	-	1.5
42	481042.9	1307583.6	-	1.5
43	481103.38	1307603.06	-	1.5
44	481040.33	1307704.55	-	1.5
45	481011.83	1307703.93	-	1.5
46	481007.8	1307714.18	-	1.5
47	481016.9	1307717.29	-	1.5
48	481030.88	1307725.77	-	1.5
49	480973.87	1307827.88	-	1.5
50	480959.34	1307853.89	-	1.5
51	480934.67	1307898.07	-	1.5
52	480866.09	1308020.89	-	1.5
53	480884.36	1308030.66	-	1.5
54	480875.5	1308049.98	-	1.5
55	480869.34	1308063.39	-	1.5
56	480861.48	1308080.51	-	1.5
57	480812.52	1308080.25	-	1.5
58	480821.3	1308059.69	-	1.5
59	480870.2	1307945.33	-	1.5
60	480908.25	1307856.51	-	1.5
61	480916.67	1307836.87	-	1.5
62	481030.21	1307571.79	-	1.5
63	481032.34	1307566.5	-	1.5
64	481034.25	1307562.36	-	1.5
65	481036.49	1307557.13	-	1.5
66	481054.15	1307515.91	-	1.5
67	481368.79	1306781.78	-	1.5
68	481469.91	1306546.42	-	1.5
69	481529.48	1306407.52	-	1.5

полное наименование должности		инициалы, фамилия

ДОКУМЕНТ ПОДПИСАН
ЭЛЕКТРОННОЙ ПОДПИСЬЮ
Сертификат: 00BB056B7401CB38D2B3576ACDC8425108
Владелец: ФЕДЕРАЛЬНАЯ СЛУЖБА ГОСУДАРСТВЕННОЙ РЕГИСТРАЦИИ, КАДАСТРА И КАРТОГРАФИИ
Действителен: с 27.06.2023 по 19.09.2024

Земельный участок
вид объекта недвижимости

Лист № 305 раздела 3.2	Всего листов раздела 3.2: 375	Всего разделов: 7	Всего листов выписки: 1210

06.12.2023г. № КУВИ-001/2023-273313032	
Кадастровый номер:	47:01:0000000:4(Единое землепользование)

1	2	3	4	5
70	481549.73	1306360.3	-	1.5
71	481569.43	1306314.35	-	1.5
72	481570.42	1306312.05	-	1.5
73	481571.4	1306309.75	-	1.5
74	481591.1	1306263.8	-	1.5
75	481610.8	1306217.84	-	1.5
76	481697.16	1306016.36	-	1.5
77	481735.18	1305927.31	-	1.5
1	481437.84	1306441.55	-	0.1
2	481444.86	1306459.62	-	0.1
3	481420.7	1306466.35	-	0.1
4	481401.42	1306452.45	-	0.1
5	481437.84	1306441.55	-	0.1
1	481428.75	1306435.5	-	-
2	481427.06	1306423.95	-	-
3	481414.12	1306425.98	-	-
4	481415.79	1306437.4	-	-
5	481428.75	1306435.5	-	-
1	481470.84	1306445.87	-	-
2	481466.17	1306432.67	-	-
3	481451.89	1306437.72	-	-
4	481456.55	1306450.92	-	-
5	481470.84	1306445.87	-	-
1	481432.78	1306514.87	-	-
2	481444.74	1306520.24	-	-
3	481454.56	1306498.35	-	-
4	481442.6	1306492.98	-	-
5	481432.78	1306514.87	-	-
1	481256.97	1306962.66	-	-

ДОКУМЕНТ ПОДПИСАН
ЭЛЕКТРОННОЙ ПОДПИСЬЮ
Сертификат: 00BB056B7401CB38D2B3576ACDC8425108
Владелец: ФЕДЕРАЛЬНАЯ СЛУЖБА ГОСУДАРСТВЕННОЙ РЕГИСТРАЦИИ, КАДАСТРА И КАРТОГРАФИИ
Действителен: с 27.06.2023 по 19.09.2024

полное наименование должности		инициалы, фамилия

Земельный участок
вид объекта недвижимости

Лист № 306 раздела 3.2	Всего листов раздела 3.2: 375	Всего разделов: 7	Всего листов выписки: 1210

06.12.2023г. № КУВИ-001/2023-273313032	
Кадастровый номер:	47:01:0000000:4(Единое землепользование)

1	2	3	4	5
2	481235.95	1306955.36	-	-
3	481210.4	1307005.65	-	-
4	481232.85	1307010.37	-	-
5	481256.97	1306962.66	-	-
1	481036.49	1307557.13	-	-
2	481017.55	1307548.99	-	-
3	480944.59	1307517.72	-	-
4	480954.93	1307493.57	-	-
5	481053.04	1307264.65	-	-
6	481170.72	1306990.07	-	-
7	481187.57	1306950.76	-	-
8	481204.41	1306911.46	-	-
9	481289.18	1306714	-	-
10	481387.83	1306484.16	-	-
11	481435.97	1306371.86	-	-
12	481455.74	1306325.75	-	-
13	481475.51	1306279.63	-	-
14	481479.76	1306269.74	-	-
15	481499.48	1306223.72	-	-
16	481519.21	1306177.7	-	-
17	481565.16	1306070.5	-	-
18	481611.09	1306090.24	-	-
19	481649.9	1305999.61	-	-
20	481661.43	1306003.33	-	-
21	481663.84	1306002.29	-	-
22	481666.95	1305998.8	-	-
23	481672.32	1305985.2	-	-
24	481701.81	1305914.54	-	-
25	481735.18	1305927.31	-	-

полное наименование должности		инициалы, фамилия

ДОКУМЕНТ ПОДПИСАН
ЭЛЕКТРОННОЙ ПОДПИСЬЮ
Сертификат: 00BB056B7401CB38D2B3576ACDC8425108
Владелец: ФЕДЕРАЛЬНАЯ СЛУЖБА ГОСУДАРСТВЕННОЙ РЕГИСТРАЦИИ, КАДАСТРА И КАРТОГРАФИИ
Действителен: с 27.06.2023 по 19.09.2024

Земельный участок
вид объекта недвижимости

Лист № 307 раздела 3.2	Всего листов раздела 3.2: 375	Всего разделов: 7	Всего листов выписки: 1210

06.12.2023г. № КУВИ-001/2023-273313032	
Кадастровый номер:	47:01:0000000:4(Единое землепользование)

1	2	3	4	5
26	481697.16	1306016.36	-	-
27	481610.8	1306217.84	-	-
28	481591.1	1306263.8	-	-
29	481571.4	1306309.75	-	-
30	481570.42	1306312.05	-	-
31	481569.43	1306314.35	-	-
32	481549.73	1306360.3	-	-
33	481529.48	1306407.52	-	-
34	481469.91	1306546.42	-	-
35	481368.79	1306781.78	-	-
36	481054.15	1307515.91	-	-
37	481036.49	1307557.13	-	-
1	473434.52	1315618.17	-	1.5
2	473228.97	1315678.8	-	1.5
3	473204.12	1315685.42	-	1.5
4	473015.67	1315735.76	-	1.5
5	472888.67	1315768.33	-	1.5
6	472702.01	1315817.32	-	1.5
7	472574.71	1315850.72	-	1.5
8	472558.56	1315854.88	-	1.5
9	472550.23	1315824.97	-	1.5
10	472548.95	1315820.34	-	1.5
11	472558.09	1315815.34	-	1.5
12	472565.72	1315810.72	-	1.5
13	472571.92	1315804.28	-	1.5
14	472575.92	1315794.15	-	1.5
15	472575.92	1315787.31	-	1.5
16	472573.8	1315779.07	-	1.5
17	472567.44	1315768.7	-	1.5

ДОКУМЕНТ ПОДПИСАН
ЭЛЕКТРОННОЙ ПОДПИСЬЮ
Сертификат: 00BB056B7401CB38D2B3576ACDC8425108
Владелец: ФЕДЕРАЛЬНАЯ СЛУЖБА ГОСУДАРСТВЕННОЙ РЕГИСТРАЦИИ, КАДАСТРА И КАРТОГРАФИИ
Действителен: с 27.06.2023 по 19.09.2024

полное наименование должности		инициалы, фамилия

Земельный участок
вид объекта недвижимости

Лист № 308 раздела 3.2	Всего листов раздела 3.2: 375	Всего разделов: 7	Всего листов выписки: 1210

06.12.2023г. № КУВИ-001/2023-273313032	
Кадастровый номер:	47:01:0000000:4(Единое землепользование)

1	2	3	4	5
18	472560.81	1315761.5	-	1.5
19	472618.05	1315741.91	-	1.5
20	472759.54	1315714.2	-	1.5
21	473086.33	1315648	-	1.5
22	473372.95	1315578.01	-	1.5
23	473425.54	1315565.29	-	1.5
24	473427.17	1315568.43	-	1.5
25	473428.31	1315572.88	-	1.5
26	473429.76	1315589.29	-	1.5
27	473434.52	1315618.17	-	1.5
1	483258.43	1302370.94	-	1.5
2	483270.48	1302341.61	-	1.5
3	483312.35	1302226.41	-	1.5
4	483326.99	1302180.03	-	1.5
5	483317.14	1302176.88	-	1.5
6	483306.79	1302172.97	-	1.5
7	483297.09	1302168.12	-	1.5
8	483287.39	1302165.09	-	1.5
9	483277.81	1302162.5	-	1.5
10	483269.68	1302195.47	-	1.5
11	483185.17	1302415.17	-	1.5
12	483106.52	1302598.87	-	1.5
13	483026.36	1302786.1	-	1.5
14	483006.68	1302832.07	-	1.5
15	482988.57	1302874.36	-	1.5
16	482967.3	1302924.01	-	1.5
17	482947.61	1302969.98	-	1.5
18	482890.23	1303103.93	-	1.5
19	482791.91	1303333.43	-	1.5

полное наименование должности		инициалы, фамилия

ДОКУМЕНТ ПОДПИСАН
ЭЛЕКТРОННОЙ ПОДПИСЬЮ
Сертификат: 00BB056B7401CB38D2B3576ACDC8425108
Владелец: ФЕДЕРАЛЬНАЯ СЛУЖБА ГОСУДАРСТВЕННОЙ РЕГИСТРАЦИИ, КАДАСТРА И КАРТОГРАФИИ
Действителен: с 27.06.2023 по 19.09.2024

Земельный участок
вид объекта недвижимости

Лист № 309 раздела 3.2	Всего листов раздела 3.2: 375	Всего разделов: 7	Всего листов выписки: 1210

06.12.2023г. № КУВИ-001/2023-273313032	
Кадастровый номер:	47:01:0000000:4(Единое землепользование)

1	2	3	4	5
20	482693.58	1303563.06	-	1.5
21	482595.37	1303792.26	-	1.5
22	482496.92	1304022.22	-	1.5
23	482398.45	1304252.23	-	1.5
24	482320.09	1304435.42	-	1.5
25	482250.37	1304598.41	-	1.5
26	482246.6	1304607.22	-	1.5
27	482246.04	1304608.53	-	1.5
28	482241.49	1304619.16	-	1.5
29	482235.01	1304634.28	-	1.5
30	482230.67	1304644.4	-	1.5
31	482226.9	1304653.19	-	1.5
32	482162.95	1304802.29	-	1.5
33	482103.59	1304940.43	-	1.5
34	482004.92	1305170.24	-	1.5
35	481906.41	1305400.14	-	1.5
36	481807.74	1305630.52	-	1.5
37	481666.16	1305961.64	-	1.5
38	481649.9	1305999.61	-	1.5
39	481661.43	1306003.33	-	1.5
40	481663.84	1306002.29	-	1.5
41	481666.95	1305998.8	-	1.5
42	481672.32	1305985.2	-	1.5
43	481701.81	1305914.54	-	1.5
44	481735.18	1305927.31	-	1.5
45	481737.91	1305928.57	-	1.5
46	481782.59	1305943.58	-	1.5
47	481899.68	1305669.87	-	1.5
48	481998.34	1305439.48	-	1.5

ДОКУМЕНТ ПОДПИСАН
ЭЛЕКТРОННОЙ ПОДПИСЬЮ
Сертификат: 00BB056B7401CB38D2B3576ACDC8425108
Владелец: ФЕДЕРАЛЬНАЯ СЛУЖБА ГОСУДАРСТВЕННОЙ РЕГИСТРАЦИИ, КАДАСТРА И КАРТОГРАФИИ
Действителен: с 27.06.2023 по 19.09.2024

полное наименование должности		инициалы, фамилия

Земельный участок
вид объекта недвижимости

Лист № 310 раздела 3.2	Всего листов раздела 3.2: 375	Всего разделов: 7	Всего листов выписки: 1210

06.12.2023г. № КУВИ-001/2023-273313032	
Кадастровый номер:	47:01:0000000:4(Единое землепользование)

1	2	3	4	5
49	482096.84	1305209.63	-	1.5
50	482195.47	1304979.91	-	1.5
51	482254.83	1304841.77	-	1.5
52	482319.52	1304690.92	-	1.5
53	482323.92	1304680.67	-	1.5
54	482328.26	1304670.55	-	1.5
55	482333.37	1304658.64	-	1.5
56	482339.22	1304644.96	-	1.5
57	482339.29	1304644.8	-	1.5
58	482343.62	1304634.68	-	1.5
59	482411.97	1304474.9	-	1.5
60	482490.33	1304291.71	-	1.5
61	482588.79	1304061.71	-	1.5
62	482687.24	1303831.75	-	1.5
63	482785.46	1303602.54	-	1.5
64	482844.6	1303464.42	-	1.5
65	482798.68	1303444.6	-	1.5
66	482916.72	1303169.06	-	1.5
67	482993.86	1302988.99	-	1.5
68	483013.56	1302943.01	-	1.5
69	483033.24	1302897.07	-	1.5
70	483052.92	1302851.1	-	1.5
71	483072.59	1302805.14	-	1.5
72	483132.8	1302664.51	-	1.5
73	483258.43	1302370.94	-	1.5
1	474421.84	1315144.15	-	1.5
2	474450.42	1315107.79	-	1.5
3	474465.23	1315087.75	-	1.5
4	474478.54	1315068.51	-	1.5

ДОКУМЕНТ ПОДПИСАН
ЭЛЕКТРОННОЙ ПОДПИСЬЮ
Сертификат: 00BB056B7401CB38D2B3576ACDC8425108
Владелец: ФЕДЕРАЛЬНАЯ СЛУЖБА ГОСУДАРСТВЕННОЙ РЕГИСТРАЦИИ, КАДАСТРА И КАРТОГРАФИИ
Действителен: с 27.06.2023 по 19.09.2024

полное наименование должности		инициалы, фамилия

Земельный участок
вид объекта недвижимости

Лист № 311 раздела 3.2	Всего листов раздела 3.2: 375	Всего разделов: 7	Всего листов выписки: 1210

06.12.2023г. № КУВИ-001/2023-273313032	
Кадастровый номер:	47:01:0000000:4(Единое землепользование)

1	2	3	4	5
5	474487.28	1315055.14	-	1.5
6	474494.46	1315043.69	-	1.5
7	474508.5	1315019.91	-	1.5
8	474519.04	1315000.66	-	1.5
9	474532.8	1314973.35	-	1.5
10	474549.78	1314935.31	-	1.5
11	474562.29	1314903.03	-	1.5
12	474571.98	1314875.38	-	1.5
13	474596.84	1314806.21	-	1.5
14	474616.29	1314754.43	-	1.5
15	474654.85	1314657.05	-	1.5
16	474677.69	1314602.32	-	1.5
17	474742.88	1314445.27	-	1.5
18	474781.88	1314347.59	-	1.5
19	474815.9	1314259.9	-	1.5
20	474832.82	1314215.37	-	1.5
21	474858.1	1314147.62	-	1.5
22	474890.12	1314059.64	-	1.5
23	474932.76	1313938.34	-	1.5
24	475092.75	1313522.22	-	1.5
25	475306.06	1312966.76	-	1.5
26	475420.55	1312668.32	-	1.5
27	475513.14	1312427.81	-	1.5
28	475523.91	1312401.06	-	1.5
29	475537.81	1312369.44	-	1.5
30	475545.32	1312353.5	-	1.5
31	475564.6	1312315.4	-	1.5
32	475579.58	1312287.36	-	1.5
33	475600.04	1312250.72	-	1.5

ДОКУМЕНТ ПОДПИСАН
ЭЛЕКТРОННОЙ ПОДПИСЬЮ
Сертификат: 00BB056B7401CB38D2B3576ACDC8425108
Владелец: ФЕДЕРАЛЬНАЯ СЛУЖБА ГОСУДАРСТВЕННОЙ РЕГИСТРАЦИИ, КАДАСТРА И КАРТОГРАФИИ
Действителен: с 27.06.2023 по 19.09.2024

полное наименование должности		инициалы, фамилия

Земельный участок
вид объекта недвижимости

Лист № 312 раздела 3.2	Всего листов раздела 3.2: 375	Всего разделов: 7	Всего листов выписки: 1210

06.12.2023г. № КУВИ-001/2023-273313032	
Кадастровый номер:	47:01:0000000:4(Единое землепользование)

1	2	3	4	5
34	475637.63	1312187.74	-	1.5
35	475656.2	1312158.46	-	1.5
36	475679.16	1312124.55	-	1.5
37	475701.12	1312094.8	-	1.5
38	475728.18	1312060.34	-	1.5
39	475754.23	1312028.56	-	1.5
40	475770.76	1312009.05	-	1.5
41	475793.2	1311983.33	-	1.5
42	475815.04	1311959.37	-	1.5
43	475830.03	1311943.59	-	1.5
44	475842.63	1311930.72	-	1.5
45	475878.44	1311896.01	-	1.5
46	475906.68	1311870.43	-	1.5
47	475930.53	1311849.96	-	1.5
48	475951.46	1311832.79	-	1.5
49	475964	1311822.78	-	1.5
50	475966.63	1311826.12	-	1.5
51	475997.53	1311862.97	-	1.5
52	476103.26	1311782.68	-	1.5
53	476270.94	1311685.22	-	1.5
54	476447.36	1311587.11	-	1.5
55	476625.22	1311487.59	-	1.5
56	476799.34	1311390.54	-	1.5
57	476973.79	1311293.44	-	1.5
58	477148.18	1311196.34	-	1.5
59	477300.94	1311111.32	-	1.5
60	477319.27	1311101.11	-	1.5
61	477494.34	1311003.62	-	1.5
62	477672.63	1310904.03	-	1.5

ДОКУМЕНТ ПОДПИСАН
ЭЛЕКТРОННОЙ ПОДПИСЬЮ
Сертификат: 00BB056B7401CB38D2B3576ACDC8425108
Владелец: ФЕДЕРАЛЬНАЯ СЛУЖБА ГОСУДАРСТВЕННОЙ РЕГИСТРАЦИИ, КАДАСТРА И КАРТОГРАФИИ
Действителен: с 27.06.2023 по 19.09.2024

полное наименование должности		инициалы, фамилия

Земельный участок
вид объекта недвижимости

Лист № 313 раздела 3.2	Всего листов раздела 3.2: 375	Всего разделов: 7	Всего листов выписки: 1210

06.12.2023г. № КУВИ-001/2023-273313032	
Кадастровый номер:	47:01:0000000:4(Единое землепользование)

1	2	3	4	5
63	477843.79	1310809.01	-	1.5
64	478018.67	1310705.05	-	1.5
65	478182.81	1310573.04	-	1.5
66	478287.02	1310467.99	-	1.5
67	478329.57	1310425.1	-	1.5
68	478448.29	1310258.29	-	1.5
69	478549.06	1310081.62	-	1.5
70	478639.01	1309900.93	-	1.5
71	478727.88	1309722.92	-	1.5
72	478829.92	1309553.54	-	1.5
73	478883.38	1309476.95	-	1.5
74	478950.73	1309411.43	-	1.5
75	479024.45	1309348.49	-	1.5
76	479101.87	1309286.85	-	1.5
77	479181.77	1309227.27	-	1.5
78	479255.01	1309186.16	-	1.5
79	479434.84	1309114.91	-	1.5
80	479614.17	1309079.76	-	1.5
81	479803.82	1309063.07	-	1.5
82	479965.23	1309035.11	-	1.5
83	479976.07	1309033.23	-	1.5
84	479987.22	1309031.3	-	1.5
85	480003.68	1309028.45	-	1.5
86	480012.22	1309026.97	-	1.5
87	480014.41	1309026.03	-	1.5
88	480035.24	1309017.03	-	1.5
89	480206.2	1308943.24	-	1.5
90	480387.65	1308834.72	-	1.5
91	480497.27	1308727.54	-	1.5

ДОКУМЕНТ ПОДПИСАН
ЭЛЕКТРОННОЙ ПОДПИСЬЮ
Сертификат: 00BB056B7401CB38D2B3576ACDC8425108
Владелец: ФЕДЕРАЛЬНАЯ СЛУЖБА ГОСУДАРСТВЕННОЙ РЕГИСТРАЦИИ, КАДАСТРА И КАРТОГРАФИИ
Действителен: с 27.06.2023 по 19.09.2024

полное наименование должности		инициалы, фамилия

Земельный участок
вид объекта недвижимости

Лист № 314 раздела 3.2	Всего листов раздела 3.2: 375	Всего разделов: 7	Всего листов выписки: 1210

06.12.2023г. № КУВИ-001/2023-273313032	
Кадастровый номер:	47:01:0000000:4(Единое землепользование)

1	2	3	4	5
92	480600.87	1308617.29	-	1.5
93	480637.39	1308568.57	-	1.5
94	480789.02	1308238.33	-	1.5
95	480851.55	1308102.14	-	1.5
96	480861.48	1308080.51	-	1.5
97	480812.52	1308080.25	-	1.5
98	480821.3	1308059.69	-	1.5
99	480870.2	1307945.33	-	1.5
100	480908.25	1307856.51	-	1.5
101	480916.67	1307836.87	-	1.5
102	481030.21	1307571.79	-	1.5
103	481032.34	1307566.5	-	1.5
104	481034.25	1307562.36	-	1.5
105	481036.49	1307557.13	-	1.5
106	481017.55	1307548.99	-	1.5
107	481013.54	1307558.35	-	1.5
108	481008.88	1307569.22	-	1.5
109	480935.92	1307537.95	-	1.5
110	480856.74	1307722.78	-	1.5
111	480824.2	1307798.75	-	1.5
112	480818.26	1307812.61	-	1.5
113	480817.97	1307817.94	-	1.5
114	480814.38	1307883.52	-	1.5
115	480820.31	1307905.94	-	1.5
116	480825.45	1307914.12	-	1.5
117	480761.95	1308055.13	-	1.5
118	480744.49	1308093.91	-	1.5
119	480552.13	1308521.09	-	1.5
120	480572.25	1308532.22	-	1.5

полное наименование должности		инициалы, фамилия

ДОКУМЕНТ ПОДПИСАН
ЭЛЕКТРОННОЙ ПОДПИСЬЮ
Сертификат: 00BB056B7401CB38D2B3576ACDC8425108
Владелец: ФЕДЕРАЛЬНАЯ СЛУЖБА ГОСУДАРСТВЕННОЙ РЕГИСТРАЦИИ, КАДАСТРА И КАРТОГРАФИИ
Действителен: с 27.06.2023 по 19.09.2024

Земельный участок
вид объекта недвижимости

Лист № 315 раздела 3.2	Всего листов раздела 3.2: 375	Всего разделов: 7	Всего листов выписки: 1210

06.12.2023г. № КУВИ-001/2023-273313032	
Кадастровый номер:	47:01:0000000:4(Единое землепользование)

1	2	3	4	5
121	480545.26	1308566.97	-	1.5
122	480442.4	1308676.46	-	1.5
123	480336.68	1308779.69	-	1.5
124	480319.7	1308761.35	-	1.5
125	480160.55	1308854.27	-	1.5
126	480012.77	1308919.76	-	1.5
127	479993.51	1308928.3	-	1.5
128	479991.55	1308929.17	-	1.5
129	479982.79	1308930.77	-	1.5
130	479964.76	1308934.06	-	1.5
131	479955.22	1308935.8	-	1.5
132	479944.39	1308937.78	-	1.5
133	479805.85	1308963.09	-	1.5
134	479598.6	1308980.98	-	1.5
135	479402.76	1309020.22	-	1.5
136	479214.6	1309094.69	-	1.5
137	479117.08	1309151.14	-	1.5
138	479036.06	1309211.56	-	1.5
139	478955.66	1309275.94	-	1.5
140	478880.18	1309340.67	-	1.5
141	478802.18	1309418.58	-	1.5
142	478741.95	1309505.99	-	1.5
143	478636.73	1309681.79	-	1.5
144	478546.67	1309862.56	-	1.5
145	478457.76	1310040.81	-	1.5
146	478360.3	1310210.79	-	1.5
147	478281.25	1310321.02	-	1.5
148	478246.18	1310369.92	-	1.5
149	478111.37	1310503.09	-	1.5

ДОКУМЕНТ ПОДПИСАН
ЭЛЕКТРОННОЙ ПОДПИСЬЮ
Сертификат: 00BB056B7401CB38D2B3576ACDC8425108
Владелец: ФЕДЕРАЛЬНАЯ СЛУЖБА ГОСУДАРСТВЕННОЙ РЕГИСТРАЦИИ, КАДАСТРА И КАРТОГРАФИИ
Действителен: с 27.06.2023 по 19.09.2024

полное наименование должности		инициалы, фамилия

Земельный участок
вид объекта недвижимости

Лист № 316 раздела 3.2	Всего листов раздела 3.2: 375	Всего разделов: 7	Всего листов выписки: 1210

06.12.2023г. № КУВИ-001/2023-273313032	
Кадастровый номер:	47:01:0000000:4(Единое землепользование)

1	2	3	4	5
150	478041.11	1310562.76	-	1.5
151	478006.29	1310592.34	-	1.5
152	477992.29	1310600.42	-	1.5
153	477498.94	1310885.47	-	1.5
154	477453.05	1310911.98	-	1.5
155	477443.8	1310917.33	-	1.5
156	477268.31	1311015.07	-	1.5
157	477218.36	1311042.89	-	1.5
158	477096.5	1311110.73	-	1.5
159	476920.3	1311208.94	-	1.5
160	476747.05	1311305.31	-	1.5
161	476572.75	1311402.49	-	1.5
162	476398.49	1311499.88	-	1.5
163	476225.22	1311596.28	-	1.5
164	476047.46	1311699.7	-	1.5
165	475879.96	1311827.59	-	1.5
166	475735.92	1311972.94	-	1.5
167	475609.28	1312139.27	-	1.5
168	475507.72	1312316.85	-	1.5
169	475429.6	1312505.57	-	1.5
170	475357.78	1312692.52	-	1.5
171	475285.94	1312879.87	-	1.5
172	475215.34	1313063.58	-	1.5
173	475142.83	1313252.37	-	1.5
174	475070.96	1313439.69	-	1.5
175	474999.61	1313625.44	-	1.5
176	474927.62	1313812.55	-	1.5
177	474858.29	1314000	-	1.5
178	474788.98	1314190.47	-	1.5

ДОКУМЕНТ ПОДПИСАН
ЭЛЕКТРОННОЙ ПОДПИСЬЮ
Сертификат: 00BB056B7401CB38D2B3576ACDC8425108
Владелец: ФЕДЕРАЛЬНАЯ СЛУЖБА ГОСУДАРСТВЕННОЙ РЕГИСТРАЦИИ, КАДАСТРА И КАРТОГРАФИИ
Действителен: с 27.06.2023 по 19.09.2024

полное наименование должности		инициалы, фамилия

Земельный участок
вид объекта недвижимости

Лист № 317 раздела 3.2	Всего листов раздела 3.2: 375	Всего разделов: 7	Всего листов выписки: 1210

06.12.2023г. № КУВИ-001/2023-273313032	
Кадастровый номер:	47:01:0000000:4(Единое землепользование)

1	2	3	4	5
179	474717.35	1314375.29	-	1.5
180	474641.81	1314559.57	-	1.5
181	474566.4	1314745.56	-	1.5
182	474496.8	1314932.9	-	1.5
183	474455.63	1315011.82	-	1.5
184	474399.55	1315092.13	-	1.5
185	474302.3	1315205.42	-	1.5
186	474203.53	1315293.12	-	1.5
187	474081.5	1315367.19	-	1.5
188	473952.35	1315423.3	-	1.5
189	473763.95	1315478.65	-	1.5
190	473568.86	1315530.63	-	1.5
191	473506.64	1315545.68	-	1.5
192	473425.54	1315565.29	-	1.5
193	473427.17	1315568.43	-	1.5
194	473428.31	1315572.88	-	1.5
195	473429.76	1315589.29	-	1.5
196	473434.52	1315618.17	-	1.5
197	473561.68	1315584.44	-	1.5
198	473768.45	1315529.19	-	1.5
199	473856.87	1315505.75	-	1.5
200	473874.8	1315500.86	-	1.5
201	473898.42	1315493.99	-	1.5
202	473941.8	1315480.06	-	1.5
203	473981.21	1315465.89	-	1.5
204	474013.56	1315453.14	-	1.5
205	474049.34	1315437.82	-	1.5
206	474087.02	1315420.26	-	1.5
207	474138.67	1315393.67	-	1.5

ДОКУМЕНТ ПОДПИСАН
ЭЛЕКТРОННОЙ ПОДПИСЬЮ
Сертификат: 00BB056B7401CB38D2B3576ACDC8425108
Владелец: ФЕДЕРАЛЬНАЯ СЛУЖБА ГОСУДАРСТВЕННОЙ РЕГИСТРАЦИИ, КАДАСТРА И КАРТОГРАФИИ
Действителен: с 27.06.2023 по 19.09.2024

полное наименование должности		инициалы, фамилия

Земельный участок
вид объекта недвижимости

Лист № 318 раздела 3.2	Всего листов раздела 3.2: 375	Всего разделов: 7	Всего листов выписки: 1210

06.12.2023г. № КУВИ-001/2023-273313032	
Кадастровый номер:	47:01:0000000:4(Единое землепользование)

1	2	3	4	5
208	474166.64	1315377.74	-	1.5
209	474193.25	1315361.15	-	1.5
210	474219.85	1315343.06	-	1.5
211	474234.57	1315332.34	-	1.5
212	474247.64	1315322.4	-	1.5
213	474261.19	1315311.63	-	1.5
214	474284.62	1315291.83	-	1.5
215	474306.06	1315272.28	-	1.5
216	474321.93	1315256.85	-	1.5
217	474352.22	1315225	-	1.5
218	474381.51	1315192.23	-	1.5
219	474421.84	1315144.15	-	1.5
1	472558.56	1315854.88	-	1.5
2	472550.23	1315824.97	-	1.5
3	472548.95	1315820.34	-	1.5
4	472558.09	1315815.34	-	1.5
5	472565.72	1315810.72	-	1.5
6	472571.92	1315804.28	-	1.5
7	472575.92	1315794.15	-	1.5
8	472575.92	1315787.31	-	1.5
9	472573.8	1315779.07	-	1.5
10	472567.44	1315768.7	-	1.5
11	472560.81	1315761.5	-	1.5
12	472303.28	1315849.63	-	1.5
13	472099.86	1315944.6	-	1.5
14	472023.19	1315980.39	-	1.5
15	471846.15	1316084.73	-	1.5
16	471680.71	1316192.35	-	1.5
17	471517.23	1316307.8	-	1.5

ДОКУМЕНТ ПОДПИСАН
ЭЛЕКТРОННОЙ ПОДПИСЬЮ
Сертификат: 00BB056B7401CB38D2B3576ACDC8425108
Владелец: ФЕДЕРАЛЬНАЯ СЛУЖБА ГОСУДАРСТВЕННОЙ РЕГИСТРАЦИИ, КАДАСТРА И КАРТОГРАФИИ
Действителен: с 27.06.2023 по 19.09.2024

полное наименование должности		инициалы, фамилия

Земельный участок
вид объекта недвижимости

Лист № 319 раздела 3.2	Всего листов раздела 3.2: 375	Всего разделов: 7	Всего листов выписки: 1210

06.12.2023г. № КУВИ-001/2023-273313032	
Кадастровый номер:	47:01:0000000:4(Единое землепользование)

1	2	3	4	5
18	471353.93	1316423.03	-	1.5
19	471190.51	1316538.32	-	1.5
20	471061.38	1316631.21	-	1.5
21	471089.35	1316670.63	-	1.5
22	471247.63	1316559.01	-	1.5
23	471308.63	1316516.07	-	1.5
24	471717.76	1316227.22	-	1.5
25	471786.06	1316179.22	-	1.5
26	471820.39	1316156.8	-	1.5
27	471855.34	1316133.98	-	1.5
28	471934.88	1316085.86	-	1.5
29	471970.68	1316063.11	-	1.5
30	472002.34	1316044.57	-	1.5
31	472026.37	1316031.42	-	1.5
32	472047.49	1316020.51	-	1.5
33	472088.07	1316001.14	-	1.5
34	472106.79	1315993.05	-	1.5
35	472121.77	1315986.57	-	1.5
36	472186.28	1315962.34	-	1.5
37	472264.92	1315937.03	-	1.5
38	472326.87	1315916.77	-	1.5
39	472346.21	1315910.63	-	1.5
40	472354.44	1315908.44	-	1.5
41	472400.16	1315896.3	-	1.5
42	472481.01	1315875.05	-	1.5
43	472558.56	1315854.88	-	1.5
1	484394.29	1294812.13	-	-
2	484379.52	1294818.07	-	-
3	484365.51	1294821.21	-	-

полное наименование должности		инициалы, фамилия

ДОКУМЕНТ ПОДПИСАН
ЭЛЕКТРОННОЙ ПОДПИСЬЮ
Сертификат: 00BB056B7401CB38D2B3576ACDC8425108
Владелец: ФЕДЕРАЛЬНАЯ СЛУЖБА ГОСУДАРСТВЕННОЙ РЕГИСТРАЦИИ, КАДАСТРА И КАРТОГРАФИИ
Действителен: с 27.06.2023 по 19.09.2024

Земельный участок
вид объекта недвижимости

Лист № 320 раздела 3.2	Всего листов раздела 3.2: 375	Всего разделов: 7	Всего листов выписки: 1210

06.12.2023г. № КУВИ-001/2023-273313032	
Кадастровый номер:	47:01:0000000:4(Единое землепользование)

1	2	3	4	5
4	484358.39	1294823.74	-	-
5	484347.16	1294828.22	-	-
6	484337.48	1294831.5	-	-
7	484337.96	1294832.9	-	-
8	484344.12	1294850.81	-	-
9	484351.94	1294873.54	-	-
10	484353.44	1294880.46	-	-
11	484364.08	1294929.7	-	-
12	484377.15	1294990.16	-	-
13	484381.41	1295009.88	-	-
14	484385.75	1295029.92	-	-
15	484386.82	1295034.88	-	-
16	484443.77	1295298.36	-	-
17	484481.68	1295500.62	-	-
18	484514.2	1295494.93	-	-
19	484526.1	1295562.87	-	-
20	484494.34	1295568.14	-	-
21	484536.44	1295792.61	-	-
22	484565.33	1295947	-	-
23	484575.57	1296001.82	-	-
24	484578.26	1296016.21	-	-
25	484592.62	1296093.05	-	-
26	484593.69	1296098.84	-	-
27	484630.2	1296092.28	-	-
28	484634.51	1296115.17	-	-
29	484598.03	1296122.03	-	-
30	484610.62	1296189.58	-	-
31	484620.77	1296243.44	-	-
32	484622.25	1296251.32	-	-

полное наименование должности		инициалы, фамилия

ДОКУМЕНТ ПОДПИСАН
ЭЛЕКТРОННОЙ ПОДПИСЬЮ
Сертификат: 00BB056B7401CB38D2B3576ACDC8425108
Владелец: ФЕДЕРАЛЬНАЯ СЛУЖБА ГОСУДАРСТВЕННОЙ РЕГИСТРАЦИИ, КАДАСТРА И КАРТОГРАФИИ
Действителен: с 27.06.2023 по 19.09.2024

Земельный участок
вид объекта недвижимости

Лист № 321 раздела 3.2	Всего листов раздела 3.2: 375	Всего разделов: 7	Всего листов выписки: 1210

06.12.2023г. № КУВИ-001/2023-273313032	
Кадастровый номер:	47:01:0000000:4(Единое землепользование)

1	2	3	4	5
33	484627.89	1296236.82	-	-
34	484634.69	1296226.39	-	-
35	484648.3	1296215.54	-	-
36	484662.98	1296206.82	-	-
37	484673.76	1296200.78	-	-
38	484672.9	1296196.23	-	-
39	484659.89	1296127.35	-	-
40	484649.45	1296069.58	-	-
41	484603.1	1295822.54	-	-
42	484508.33	1295317.27	-	-
43	484483.2	1295182.17	-	-
44	484455.63	1295034.61	-	-
45	484446.74	1294991.75	-	-
46	484446.1	1294988.67	-	-
47	484445.62	1294986.67	-	-
48	484445.45	1294985.99	-	-
49	484440.92	1294967.11	-	-
50	484435.46	1294944.35	-	-
51	484425.75	1294909.17	-	-
52	484424.14	1294903.33	-	-
53	484410.98	1294861.29	-	-
54	484405.25	1294842.99	-	-
55	484394.92	1294813.9	-	-
56	484394.29	1294812.13	-	-
1	484093.2	1294312.44	-	1.5
2	484136.76	1294362.56	-	1.5
3	484147.57	1294374.99	-	1.5
4	484245.96	1294511.44	-	1.5
5	484265.33	1294543.16	-	1.5

ДОКУМЕНТ ПОДПИСАН
ЭЛЕКТРОННОЙ ПОДПИСЬЮ
Сертификат: 00BB056B7401CB38D2B3576ACDC8425108
Владелец: ФЕДЕРАЛЬНАЯ СЛУЖБА ГОСУДАРСТВЕННОЙ РЕГИСТРАЦИИ, КАДАСТРА И КАРТОГРАФИИ
Действителен: с 27.06.2023 по 19.09.2024

полное наименование должности		инициалы, фамилия

Земельный участок
вид объекта недвижимости

Лист № 322 раздела 3.2	Всего листов раздела 3.2: 375	Всего разделов: 7	Всего листов выписки: 1210

06.12.2023г. № КУВИ-001/2023-273313032	
Кадастровый номер:	47:01:0000000:4(Единое землепользование)

1	2	3	4	5
6	484269.99	1294550.79	-	1.5
7	484280.56	1294568.09	-	1.5
8	484280.87	1294568.61	-	1.5
9	484315.7	1294632.23	-	1.5
10	484355.57	1294715.38	-	1.5
11	484356.74	1294718.14	-	1.5
12	484375.64	1294762.64	-	1.5
13	484376.23	1294764.21	-	1.5
14	484393.87	1294811	-	1.5
15	484394.29	1294812.13	-	1.5
16	484379.52	1294818.07	-	1.5
17	484365.51	1294821.21	-	1.5
18	484358.39	1294823.75	-	1.5
19	484347.16	1294828.22	-	1.5
20	484337.48	1294831.5	-	1.5
21	484336.99	1294830.07	-	1.5
22	484336.31	1294828.09	-	1.5
23	484345.66	1294824.54	-	1.5
24	484327.88	1294780.3	-	1.5
25	484310.49	1294737	-	1.5
26	484309	1294733.93	-	1.5
27	484268.33	1294649.82	-	1.5
28	484241.17	1294601.99	-	1.5
29	484231.11	1294584.27	-	1.5
30	484221.38	1294567.13	-	1.5
31	484167.88	1294484.63	-	1.5
32	484156.88	1294470.11	-	1.5
33	484107.27	1294404.58	-	1.5
34	484054.29	1294346.43	-	1.5

полное наименование должности		инициалы, фамилия

ДОКУМЕНТ ПОДПИСАН
ЭЛЕКТРОННОЙ ПОДПИСЬЮ
Сертификат: 00BB056B7401CB38D2B3576ACDC8425108
Владелец: ФЕДЕРАЛЬНАЯ СЛУЖБА ГОСУДАРСТВЕННОЙ РЕГИСТРАЦИИ, КАДАСТРА И КАРТОГРАФИИ
Действителен: с 27.06.2023 по 19.09.2024

Земельный участок
вид объекта недвижимости

Лист № 323 раздела 3.2	Всего листов раздела 3.2: 375	Всего разделов: 7	Всего листов выписки: 1210

06.12.2023г. № КУВИ-001/2023-273313032	
Кадастровый номер:	47:01:0000000:4(Единое землепользование)

1	2	3	4	5
35	484093.2	1294312.44	-	1.5
1	484136.76	1294362.56	-	1.5
2	484147.57	1294374.99	-	1.5
3	484245.96	1294511.44	-	1.5
4	484265.33	1294543.16	-	1.5
5	484306.73	1294515.02	-	1.5
6	484248.48	1294425.45	-	1.5
7	484187.87	1294345.4	-	1.5
8	484173.98	1294330.06	-	1.5
9	484083.07	1294229.66	-	1.5
10	484046.83	1294264.12	-	1.5
11	484082.71	1294300.37	-	1.5
12	484093.2	1294312.44	-	1.5
13	484136.76	1294362.56	-	1.5
1	482405.45	1292646.8	-	-
2	482404.45	1292647.07	-	-
3	482406.69	1292656.66	-	-
4	482409.79	1292655.8	-	-
5	482428.99	1292695.62	-	-
6	482499.56	1292827.77	-	-
7	482577.24	1292950.23	-	-
8	482663.04	1293071.02	-	-
9	482713.81	1293133.71	-	-
10	482718.19	1293139.12	-	-
11	482725.12	1293147.67	-	-
12	482742.74	1293169.43	-	-
13	482745.28	1293172.57	-	-
14	482749.66	1293177.98	-	-
15	482754.33	1293183.75	-	-

ДОКУМЕНТ ПОДПИСАН
ЭЛЕКТРОННОЙ ПОДПИСЬЮ
Сертификат: 00BB056B7401CB38D2B3576ACDC8425108
Владелец: ФЕДЕРАЛЬНАЯ СЛУЖБА ГОСУДАРСТВЕННОЙ РЕГИСТРАЦИИ, КАДАСТРА И КАРТОГРАФИИ
Действителен: с 27.06.2023 по 19.09.2024

полное наименование должности		инициалы, фамилия

Земельный участок
вид объекта недвижимости

Лист № 324 раздела 3.2	Всего листов раздела 3.2: 375	Всего разделов: 7	Всего листов выписки: 1210

06.12.2023г. № КУВИ-001/2023-273313032	
Кадастровый номер:	47:01:0000000:4(Единое землепользование)

1	2	3	4	5
16	482964.35	1293399.65	-	-
17	483067.18	1293487.66	-	-
18	483186.12	1293577.94	-	-
19	483393.17	1293720.76	-	-
20	483556.85	1293833.33	-	-
21	483804.47	1294003.61	-	-
22	483967.33	1294124.96	-	-
23	484083.07	1294229.66	-	-
24	484046.83	1294264.12	-	-
25	484082.71	1294300.37	-	-
26	484093.2	1294312.44	-	-
27	484054.29	1294346.43	-	-
28	484054.23	1294346.37	-	-
29	484012	1294300.01	-	-
30	483904.39	1294202.67	-	-
31	483664.61	1294028.8	-	-
32	483500.11	1293915.68	-	-
33	483336.51	1293803.16	-	-
34	483129.46	1293660.34	-	-
35	483010.52	1293570.06	-	-
36	483021.85	1293553.58	-	-
37	482925.11	1293471.21	-	-
38	482910.04	1293458.39	-	-
39	482771.6	1293316.04	-	-
40	482759.25	1293291.44	-	-
41	482744.74	1293270.7	-	-
42	482700.13	1293219.41	-	-
43	482695.43	1293213.7	-	-
44	482693.4	1293211.23	-	-

полное наименование должности		инициалы, фамилия

ДОКУМЕНТ ПОДПИСАН
ЭЛЕКТРОННОЙ ПОДПИСЬЮ
Сертификат: 00BB056B7401CB38D2B3576ACDC8425108
Владелец: ФЕДЕРАЛЬНАЯ СЛУЖБА ГОСУДАРСТВЕННОЙ РЕГИСТРАЦИИ, КАДАСТРА И КАРТОГРАФИИ
Действителен: с 27.06.2023 по 19.09.2024

Земельный участок
вид объекта недвижимости

Лист № 325 раздела 3.2	Всего листов раздела 3.2: 375	Всего разделов: 7	Всего листов выписки: 1210

06.12.2023г. № КУВИ-001/2023-273313032	
Кадастровый номер:	47:01:0000000:4(Единое землепользование)

1	2	3	4	5
45	482675.6	1293189.6	-	-
46	482669.13	1293181.73	-	-
47	482668.61	1293181.1	-	-
48	482663.68	1293175.05	-	-
49	482597.89	1293094.45	-	-
50	482563.52	1293053.11	-	-
51	482494.82	1292943.33	-	-
52	482438.34	1292845.71	-	-
53	482408.68	1292795.69	-	-
54	482356.1	1292699.54	-	-
55	482338.26	1292666.44	-	-
56	482333.41	1292657.44	-	-
57	482402.47	1292640.6	-	-
1	482405.45	1292646.8	-	-
1	483772.8	1294012.25	-	-
2	483777.63	1294016.65	-	-
3	483782.64	1294021.04	-	-
4	483776.12	1294028.34	-	-
5	483767.39	1294020.55	-	-
1	483772.8	1294012.25	-	-
1	495715.52	1292224.17	-	1.5
2	495716.25	1292204.95	-	1.5
3	495682.81	1292192.14	-	1.5
4	495618.18	1292189.16	-	1.5
5	495618.83	1292206.44	-	1.5
6	495574.32	1292200.39	-	1.5
7	495400.44	1292176.76	-	1.5
8	495405.35	1292157.02	-	1.5
9	495220.8	1292114.09	-	1.5

полное наименование должности		инициалы, фамилия

ДОКУМЕНТ ПОДПИСАН
ЭЛЕКТРОННОЙ ПОДПИСЬЮ
Сертификат: 00BB056B7401CB38D2B3576ACDC8425108
Владелец: ФЕДЕРАЛЬНАЯ СЛУЖБА ГОСУДАРСТВЕННОЙ РЕГИСТРАЦИИ, КАДАСТРА И КАРТОГРАФИИ
Действителен: с 27.06.2023 по 19.09.2024

Земельный участок
вид объекта недвижимости

Лист № 326 раздела 3.2	Всего листов раздела 3.2: 375	Всего разделов: 7	Всего листов выписки: 1210

06.12.2023г. № КУВИ-001/2023-273313032	
Кадастровый номер:	47:01:0000000:4(Единое землепользование)

1	2	3	4	5
10	495147.09	1292096.65	-	1.5
11	495143.66	1292107.55	-	1.5
12	494988.47	1292080.14	-	1.5
13	494743.43	1292017.81	-	1.5
14	494746.13	1292002.58	-	1.5
15	494734	1291999.82	-	1.5
16	494643.87	1291991.97	-	1.5
17	494523.11	1291981.46	-	1.5
18	494510.47	1291980.35	-	1.5
19	494484.47	1291978.08	-	1.5
20	494328.35	1291997.16	-	1.5
21	494221.26	1292027.94	-	1.5
22	494099.15	1292087.61	-	1.5
23	494055.96	1292098.62	-	1.5
24	494038.2	1292103.15	-	1.5
25	494037.68	1292102.16	-	1.5
26	494028.39	1292084.38	-	1.5
27	494026.53	1292080.83	-	1.5
28	494011.71	1292052.46	-	1.5
29	493850.17	1292119.35	-	1.5
30	493643.97	1292180.84	-	1.5
31	493650.12	1292213.76	-	1.5
32	493650.86	1292217.71	-	1.5
33	493651.68	1292222.07	-	1.5
34	493604.21	1292239.16	-	1.5
35	493542.33	1292261.45	-	1.5
36	493515.26	1292269.73	-	1.5
37	493504.81	1292273.46	-	1.5
38	493459.83	1292286.68	-	1.5

ДОКУМЕНТ ПОДПИСАН
ЭЛЕКТРОННОЙ ПОДПИСЬЮ
Сертификат: 00BB056B7401CB38D2B3576ACDC8425108
Владелец: ФЕДЕРАЛЬНАЯ СЛУЖБА ГОСУДАРСТВЕННОЙ РЕГИСТРАЦИИ, КАДАСТРА И КАРТОГРАФИИ
Действителен: с 27.06.2023 по 19.09.2024

полное наименование должности		инициалы, фамилия

Земельный участок
вид объекта недвижимости

Лист № 327 раздела 3.2	Всего листов раздела 3.2: 375	Всего разделов: 7	Всего листов выписки: 1210

06.12.2023г. № КУВИ-001/2023-273313032	
Кадастровый номер:	47:01:0000000:4(Единое землепользование)

1	2	3	4	5
39	493466.37	1292315.85	-	1.5
40	493682.45	1292275.36	-	1.5
41	493699.04	1292271.9	-	1.5
42	493719.77	1292266.76	-	1.5
43	493967.36	1292186.47	-	1.5
44	493993.44	1292174.84	-	1.5
45	494148.79	1292093.66	-	1.5
46	494222.05	1292060.27	-	1.5
47	494243.76	1292051.25	-	1.5
48	494258.1	1292045.81	-	1.5
49	494284.29	1292038.19	-	1.5
50	494337.29	1292025.93	-	1.5
51	494376.97	1292019.02	-	1.5
52	494437.72	1292011.47	-	1.5
53	494477.21	1292008.45	-	1.5
54	494490.48	1292007.96	-	1.5
55	494496.59	1292007.73	-	1.5
56	494509.79	1292007.25	-	1.5
57	494538.44	1292007.17	-	1.5
58	494553.57	1292007.5	-	1.5
59	494588.37	1292009.21	-	1.5
60	494619.86	1292011.92	-	1.5
61	494642.67	1292014.57	-	1.5
62	494681.38	1292020.24	-	1.5
63	494745.32	1292032.56	-	1.5
64	494766.16	1292037.36	-	1.5
65	495143.82	1292126.71	-	1.5
66	495262.14	1292154.7	-	1.5
67	495343.07	1292173.81	-	1.5

ДОКУМЕНТ ПОДПИСАН
ЭЛЕКТРОННОЙ ПОДПИСЬЮ
Сертификат: 00BB056B7401CB38D2B3576ACDC8425108
Владелец: ФЕДЕРАЛЬНАЯ СЛУЖБА ГОСУДАРСТВЕННОЙ РЕГИСТРАЦИИ, КАДАСТРА И КАРТОГРАФИИ
Действителен: с 27.06.2023 по 19.09.2024

полное наименование должности		инициалы, фамилия

Земельный участок
вид объекта недвижимости

Лист № 328 раздела 3.2	Всего листов раздела 3.2: 375	Всего разделов: 7	Всего листов выписки: 1210

06.12.2023г. № КУВИ-001/2023-273313032	
Кадастровый номер:	47:01:0000000:4(Единое землепользование)

1	2	3	4	5
68	495438.14	1292195.2	-	1.5
69	495458.79	1292199.21	-	1.5
70	495485.41	1292203.89	-	1.5
71	495517.76	1292208.5	-	1.5
72	495552.76	1292213.48	-	1.5
73	495578.96	1292216.32	-	1.5
74	495627.17	1292220.45	-	1.5
75	495670.09	1292222.97	-	1.5
76	495715.52	1292224.17	-	1.5
1	495715.52	1292224.17	-	1.5
2	495714.28	1292253.19	-	1.5
3	495602.74	1292247.47	-	1.5
4	495530.08	1292236.42	-	1.5
5	495455.48	1292225.37	-	1.5
6	495399.26	1292216.18	-	1.5
7	495206.99	1292172.48	-	1.5
8	495084.21	1292143.43	-	1.5
9	495086.75	1292131.99	-	1.5
10	495042.78	1292119.85	-	1.5
11	494920.27	1292091.65	-	1.5
12	494817.45	1292064.5	-	1.5
13	494816.5	1292080.09	-	1.5
14	494722.64	1292058.74	-	1.5
15	494490.37	1292037.8	-	1.5
16	494441.92	1292043.72	-	1.5
17	494430.11	1292045.16	-	1.5
18	494337.25	1292056.5	-	1.5
19	494245.87	1292082.66	-	1.5
20	494071.92	1292167.68	-	1.5

ДОКУМЕНТ ПОДПИСАН
ЭЛЕКТРОННОЙ ПОДПИСЬЮ
Сертификат: 00BB056B7401CB38D2B3576ACDC8425108
Владелец: ФЕДЕРАЛЬНАЯ СЛУЖБА ГОСУДАРСТВЕННОЙ РЕГИСТРАЦИИ, КАДАСТРА И КАРТОГРАФИИ
Действителен: с 27.06.2023 по 19.09.2024

полное наименование должности		инициалы, фамилия

Земельный участок
вид объекта недвижимости

Лист № 329 раздела 3.2	Всего листов раздела 3.2: 375	Всего разделов: 7	Всего листов выписки: 1210

06.12.2023г. № КУВИ-001/2023-273313032	
Кадастровый номер:	47:01:0000000:4(Единое землепользование)

1	2	3	4	5
21	494081.48	1292185.97	-	1.5
22	493670.6	1292323.37	-	1.5
23	493493.55	1292356.55	-	1.5
24	493487.13	1292322.15	-	1.5
25	493281.33	1292360.59	-	1.5
26	493236.96	1292368.15	-	1.5
27	493235.66	1292359.13	-	1.5
28	493284.43	1292350.28	-	1.5
29	493466.37	1292315.85	-	1.5
30	493682.45	1292275.36	-	1.5
31	493699.04	1292271.9	-	1.5
32	493719.77	1292266.76	-	1.5
33	493967.36	1292186.47	-	1.5
34	493993.44	1292174.84	-	1.5
35	494148.79	1292093.66	-	1.5
36	494222.05	1292060.27	-	1.5
37	494243.76	1292051.25	-	1.5
38	494258.1	1292045.81	-	1.5
39	494284.29	1292038.19	-	1.5
40	494337.29	1292025.93	-	1.5
41	494376.97	1292019.02	-	1.5
42	494437.72	1292011.47	-	1.5
43	494477.21	1292008.45	-	1.5
44	494490.48	1292007.96	-	1.5
45	494496.59	1292007.73	-	1.5
46	494509.79	1292007.25	-	1.5
47	494538.44	1292007.17	-	1.5
48	494553.57	1292007.5	-	1.5
49	494588.37	1292009.21	-	1.5

полное наименование должности		инициалы, фамилия

ДОКУМЕНТ ПОДПИСАН
ЭЛЕКТРОННОЙ ПОДПИСЬЮ
Сертификат: 00BB056B7401CB38D2B3576ACDC8425108
Владелец: ФЕДЕРАЛЬНАЯ СЛУЖБА ГОСУДАРСТВЕННОЙ РЕГИСТРАЦИИ, КАДАСТРА И КАРТОГРАФИИ
Действителен: с 27.06.2023 по 19.09.2024

Земельный участок
вид объекта недвижимости

Лист № 330 раздела 3.2	Всего листов раздела 3.2: 375	Всего разделов: 7	Всего листов выписки: 1210

06.12.2023г. № КУВИ-001/2023-273313032	
Кадастровый номер:	47:01:0000000:4(Единое землепользование)

1	2	3	4	5
50	494619.86	1292011.92	-	1.5
51	494642.67	1292014.57	-	1.5
52	494681.38	1292020.24	-	1.5
53	494745.32	1292032.56	-	1.5
54	494766.16	1292037.36	-	1.5
55	495143.82	1292126.71	-	1.5
56	495262.14	1292154.7	-	1.5
57	495343.07	1292173.81	-	1.5
58	495438.14	1292195.2	-	1.5
59	495458.79	1292199.21	-	1.5
60	495485.41	1292203.89	-	1.5
61	495517.76	1292208.5	-	1.5
62	495552.76	1292213.48	-	1.5
63	495578.96	1292216.32	-	1.5
64	495627.17	1292220.45	-	1.5
65	495670.09	1292222.97	-	1.5
66	495715.52	1292224.17	-	1.5
1	483010.35	1288951.71	-	-
2	483056.73	1288970.54	-	-
3	483000.66	1289105.94	-	-
4	482893.69	1289364.74	-	-
5	482803.92	1289581.73	-	-
6	482734.97	1289748.26	-	-
7	482711.87	1289738.7	-	-
8	482679.36	1289817.23	-	-
9	482583.46	1290048.88	-	-
10	482489.94	1290275.46	-	-
11	482488.4	1290279.18	-	-
12	482511.35	1290289.09	-	-

ДОКУМЕНТ ПОДПИСАН
ЭЛЕКТРОННОЙ ПОДПИСЬЮ
Сертификат: 00BB056B7401CB38D2B3576ACDC8425108
Владелец: ФЕДЕРАЛЬНАЯ СЛУЖБА ГОСУДАРСТВЕННОЙ РЕГИСТРАЦИИ, КАДАСТРА И КАРТОГРАФИИ
Действителен: с 27.06.2023 по 19.09.2024

полное наименование должности		инициалы, фамилия

Земельный участок
вид объекта недвижимости

Лист № 331 раздела 3.2	Всего листов раздела 3.2: 375	Всего разделов: 7	Всего листов выписки: 1210

06.12.2023г. № КУВИ-001/2023-273313032	
Кадастровый номер:	47:01:0000000:4(Единое землепользование)

1	2	3	4	5
13	482510.91	1290290.16	-	-
14	482415.39	1290520.79	-	-
15	482324.37	1290747.45	-	-
16	482291.84	1290842.36	-	-
17	482247.99	1290983.15	-	-
18	482228.57	1291063.94	-	-
19	482226.95	1291070.75	-	-
20	482213.79	1291125.47	-	-
21	482188.91	1291272.21	-	-
22	482173.45	1291416.32	-	-
23	482166.66	1291555.68	-	-
24	482169.24	1291707.08	-	-
25	482186.29	1291905.41	-	-
26	482200.37	1292000.57	-	-
27	482228.25	1292146.41	-	-
28	482265.49	1292288.21	-	-
29	482311.64	1292428.43	-	-
30	482362.99	1292558.73	-	-
31	482394.41	1292623.9	-	-
32	482391.53	1292624.73	-	-
33	482393.95	1292633.93	-	-
34	482398.62	1292632.62	-	-
35	482402.47	1292640.6	-	-
36	482333.41	1292657.44	-	-
37	482328.46	1292648.26	-	-
38	482319.97	1292632.5	-	-
39	482282.52	1292539.86	-	-
40	482227.62	1292380.99	-	-
41	482183.25	1292244.06	-	-

полное наименование должности		инициалы, фамилия

ДОКУМЕНТ ПОДПИСАН
ЭЛЕКТРОННОЙ ПОДПИСЬЮ
Сертификат: 00BB056B7401CB38D2B3576ACDC8425108
Владелец: ФЕДЕРАЛЬНАЯ СЛУЖБА ГОСУДАРСТВЕННОЙ РЕГИСТРАЦИИ, КАДАСТРА И КАРТОГРАФИИ
Действителен: с 27.06.2023 по 19.09.2024

Земельный участок
вид объекта недвижимости

Лист № 332 раздела 3.2	Всего листов раздела 3.2: 375	Всего разделов: 7	Всего листов выписки: 1210

06.12.2023г. № КУВИ-001/2023-273313032	
Кадастровый номер:	47:01:0000000:4(Единое землепользование)

1	2	3	4	5
42	482165.73	1292183.26	-	-
43	482146.5	1292095.47	-	-
44	482135.4	1292035.83	-	-
45	482120.64	1291912.8	-	-
46	482106.79	1291746.33	-	-
47	482102.02	1291634.52	-	-
48	482102.7	1291522.27	-	-
49	482109.04	1291410.52	-	-
50	482123.56	1291257.54	-	-
51	482163.88	1291053.42	-	-
52	482164.56	1291049.96	-	-
53	482177.33	1291054.97	-	-
54	482178.23	1291051.56	-	-
55	482214.84	1290912.81	-	-
56	482237.33	1290839.99	-	-
57	482266.19	1290756.6	-	-
58	482292.19	1290688.46	-	-
59	482368.72	1290502.82	-	-
60	482388.72	1290454.6	-	-
61	482428.28	1290362.98	-	-
62	482465.17	1290269.99	-	-
63	482467.05	1290265.25	-	-
64	482468.23	1290262.27	-	-
65	482528.16	1290117.14	-	-
66	482573.01	1290008.74	-	-
67	482757.72	1289562.61	-	-
68	482932.46	1289139.99	-	-
69	482932.52	1289139.85	-	-
70	483000.33	1288975.85	-	-

ДОКУМЕНТ ПОДПИСАН
ЭЛЕКТРОННОЙ ПОДПИСЬЮ
Сертификат: 00BB056B7401CB38D2B3576ACDC8425108
Владелец: ФЕДЕРАЛЬНАЯ СЛУЖБА ГОСУДАРСТВЕННОЙ РЕГИСТРАЦИИ, КАДАСТРА И КАРТОГРАФИИ
Действителен: с 27.06.2023 по 19.09.2024

полное наименование должности		инициалы, фамилия

Земельный участок
вид объекта недвижимости

Лист № 333 раздела 3.2	Всего листов раздела 3.2: 375	Всего разделов: 7	Всего листов выписки: 1210

06.12.2023г. № КУВИ-001/2023-273313032	
Кадастровый номер:	47:01:0000000:4(Единое землепользование)

1	2	3	4	5
1	483010.35	1288951.71	-	-
1	495715.52	1292224.17	-	1.5
2	495714.28	1292253.19	-	1.5
3	495714.3	1292253.19	-	1.5
4	495803.87	1292257.78	-	1.5
5	496004.2	1292265.27	-	1.5
6	496194.68	1292272.55	-	1.5
7	496220.5	1292253.67	-	1.5
8	496253.57	1292254.24	-	1.5
9	496253.76	1292233.79	-	1.5
10	496253.95	1292214.39	-	1.5
11	496205.83	1292217.89	-	1.5
12	496006.43	1292210.31	-	1.5
13	496007.85	1292175.34	-	1.5
14	495807.52	1292167.86	-	1.5
15	495806.3	1292197.83	-	1.5
16	495682.81	1292192.14	-	1.5
17	495716.25	1292204.95	-	1.5
18	495715.52	1292224.17	-	1.5
1	491792.24	1292293.08	-	1.5
2	491757.56	1292286.93	-	1.5
3	491693.14	1292275.5	-	1.5
4	491683.73	1292273.82	-	1.5
5	491486.39	1292238.84	-	1.5
6	491288.37	1292191.18	-	1.5
7	491101.77	1292123.08	-	1.5
8	490917.48	1292027.47	-	1.5
9	490751.16	1291912.51	-	1.5
10	490598.97	1291776.62	-	1.5

ДОКУМЕНТ ПОДПИСАН
ЭЛЕКТРОННОЙ ПОДПИСЬЮ
Сертификат: 00BB056B7401CB38D2B3576ACDC8425108
Владелец: ФЕДЕРАЛЬНАЯ СЛУЖБА ГОСУДАРСТВЕННОЙ РЕГИСТРАЦИИ, КАДАСТРА И КАРТОГРАФИИ
Действителен: с 27.06.2023 по 19.09.2024

полное наименование должности		инициалы, фамилия

Земельный участок
вид объекта недвижимости

Лист № 334 раздела 3.2	Всего листов раздела 3.2: 375	Всего разделов: 7	Всего листов выписки: 1210

06.12.2023г. № КУВИ-001/2023-273313032	
Кадастровый номер:	47:01:0000000:4(Единое землепользование)

1	2	3	4	5
11	490566.61	1291739.37	-	1.5
12	490556.19	1291712.04	-	1.5
13	490539.81	1291690.22	-	1.5
14	490467.7	1291607.06	-	1.5
15	490453.76	1291585.93	-	1.5
16	490426.17	1291544.12	-	1.5
17	490421.33	1291536.78	-	1.5
18	490398.86	1291502.22	-	1.5
19	490397.47	1291499.93	-	1.5
20	490370.25	1291457.93	-	1.5
21	490347.7	1291423.18	-	1.5
22	490343.93	1291415.74	-	1.5
23	490323.64	1291376.47	-	1.5
24	490276.23	1291279.15	-	1.5
25	490229.81	1291168.45	-	1.5
26	490196.99	1291061.23	-	1.5
27	490180.18	1290974.28	-	1.5
28	490151.53	1290808.32	-	1.5
29	490127.28	1290444.25	-	1.5
30	490088.99	1290280.76	-	1.5
31	490088.15	1290263.37	-	1.5
32	490088.1	1290262.32	-	1.5
33	490135.84	1290243.42	-	1.5
34	490139.94	1290241.7	-	1.5
35	490143.61	1290239.62	-	1.5
36	490147.67	1290235.72	-	1.5
37	490149.21	1290231.29	-	1.5
38	490153.45	1290220.36	-	1.5
39	490158.44	1290210.55	-	1.5

ДОКУМЕНТ ПОДПИСАН
ЭЛЕКТРОННОЙ ПОДПИСЬЮ
Сертификат: 00BB056B7401CB38D2B3576ACDC8425108
Владелец: ФЕДЕРАЛЬНАЯ СЛУЖБА ГОСУДАРСТВЕННОЙ РЕГИСТРАЦИИ, КАДАСТРА И КАРТОГРАФИИ
Действителен: с 27.06.2023 по 19.09.2024

полное наименование должности		инициалы, фамилия

Земельный участок
вид объекта недвижимости

Лист № 335 раздела 3.2	Всего листов раздела 3.2: 375	Всего разделов: 7	Всего листов выписки: 1210

06.12.2023г. № КУВИ-001/2023-273313032	
Кадастровый номер:	47:01:0000000:4(Единое землепользование)

1	2	3	4	5
40	490164.96	1290195.52	-	1.5
41	490165.07	1290197.78	-	1.5
42	490168.88	1290276.67	-	1.5
43	490176.87	1290480.3	-	1.5
44	490188.77	1290675.91	-	1.5
45	490200.71	1290824.49	-	1.5
46	490226.06	1290971.43	-	1.5
47	490259.44	1291094.78	-	1.5
48	490230.05	1291103.7	-	1.5
49	490243.83	1291145.64	-	1.5
50	490265.17	1291203.94	-	1.5
51	490278.98	1291238.59	-	1.5
52	490295.55	1291277.5	-	1.5
53	490319.73	1291330.05	-	1.5
54	490336.01	1291363	-	1.5
55	490358.63	1291405.39	-	1.5
56	490370.42	1291427.46	-	1.5
57	490382.78	1291449.13	-	1.5
58	490409.12	1291491.77	-	1.5
59	490410.6	1291494.17	-	1.5
60	490414.49	1291500.46	-	1.5
61	490436.03	1291532.68	-	1.5
62	490438.27	1291535.83	-	1.5
63	490462.98	1291570.37	-	1.5
64	490467.5	1291576.41	-	1.5
65	490486.15	1291601.37	-	1.5
66	490531.91	1291658.29	-	1.5
67	490588.07	1291721.84	-	1.5
68	490624.89	1291760.32	-	1.5

ДОКУМЕНТ ПОДПИСАН
ЭЛЕКТРОННОЙ ПОДПИСЬЮ
Сертификат: 00BB056B7401CB38D2B3576ACDC8425108
Владелец: ФЕДЕРАЛЬНАЯ СЛУЖБА ГОСУДАРСТВЕННОЙ РЕГИСТРАЦИИ, КАДАСТРА И КАРТОГРАФИИ
Действителен: с 27.06.2023 по 19.09.2024

полное наименование должности		инициалы, фамилия

Земельный участок
вид объекта недвижимости

Лист № 336 раздела 3.2	Всего листов раздела 3.2: 375	Всего разделов: 7	Всего листов выписки: 1210

06.12.2023г. № КУВИ-001/2023-273313032	
Кадастровый номер:	47:01:0000000:4(Единое землепользование)

1	2	3	4	5
69	490678.85	1291811.96	-	1.5
70	490706.63	1291836.72	-	1.5
71	490735.65	1291861.56	-	1.5
72	490776.82	1291894.65	-	1.5
73	490826.5	1291931.84	-	1.5
74	490846.53	1291946.07	-	1.5
75	490906.74	1291985.77	-	1.5
76	490944.32	1292008.71	-	1.5
77	491008.17	1292044.71	-	1.5
78	491099.32	1292089.62	-	1.5
79	491168.38	1292118.46	-	1.5
80	491196.7	1292129.8	-	1.5
81	491215.93	1292136.36	-	1.5
82	491330.15	1292173.23	-	1.5
83	491390.25	1292188.7	-	1.5
84	491443.43	1292200.36	-	1.5
85	491470.45	1292205.55	-	1.5
86	491503.87	1292211.47	-	1.5
87	491514.7	1292213.39	-	1.5
88	491699.8	1292246.2	-	1.5
89	491763.82	1292257.55	-	1.5
90	491798.27	1292263.66	-	1.5
91	491794.96	1292283.98	-	1.5
92	491792.24	1292293.08	-	1.5
1	490111.89	1289734.15	-	1.5
2	490113.25	1289761.54	-	1.5
3	490063.4	1289765.35	-	1.5
4	490062.07	1289738.97	-	1.5
5	490059.23	1289682.58	-	1.5

ДОКУМЕНТ ПОДПИСАН
ЭЛЕКТРОННОЙ ПОДПИСЬЮ
Сертификат: 00BB056B7401CB38D2B3576ACDC8425108
Владелец: ФЕДЕРАЛЬНАЯ СЛУЖБА ГОСУДАРСТВЕННОЙ РЕГИСТРАЦИИ, КАДАСТРА И КАРТОГРАФИИ
Действителен: с 27.06.2023 по 19.09.2024

полное наименование должности		инициалы, фамилия

Земельный участок
вид объекта недвижимости

Лист № 337 раздела 3.2	Всего листов раздела 3.2: 375	Всего разделов: 7	Всего листов выписки: 1210

06.12.2023г. № КУВИ-001/2023-273313032	
Кадастровый номер:	47:01:0000000:4(Единое землепользование)

1	2	3	4	5
6	490050.29	1289485.35	-	1.5
7	490070.27	1289484.69	-	1.5
8	490057.04	1289283.21	-	1.5
9	490037.07	1289137.57	-	1.5
10	490003.99	1288990.75	-	1.5
11	489945.56	1288803.76	-	1.5
12	489891.9	1288672.66	-	1.5
13	489822.59	1288536.64	-	1.5
14	489749.31	1288411.95	-	1.5
15	489660.35	1288292.29	-	1.5
16	489561.83	1288177.88	-	1.5
17	489461.5	1288072.35	-	1.5
18	489389.48	1288003.7	-	1.5
19	489233.42	1287885.51	-	1.5
20	489150.62	1287829.76	-	1.5
21	488979.57	1287736.68	-	1.5
22	488843.8	1287675.72	-	1.5
23	488705.32	1287626.44	-	1.5
24	488565.72	1287584.95	-	1.5
25	488418.7	1287560.72	-	1.5
26	488220.89	1287533.51	-	1.5
27	488121.16	1287520.74	-	1.5
28	487924.03	1287492.66	-	1.5
29	487625.74	1287453.08	-	1.5
30	487479.79	1287433.7	-	1.5
31	487232.26	1287400.83	-	1.5
32	486985.28	1287368.08	-	1.5
33	486737.48	1287335.23	-	1.5
34	486489.98	1287302.41	-	1.5

полное наименование должности		инициалы, фамилия

ДОКУМЕНТ ПОДПИСАН
ЭЛЕКТРОННОЙ ПОДПИСЬЮ
Сертификат: 00BB056B7401CB38D2B3576ACDC8425108
Владелец: ФЕДЕРАЛЬНАЯ СЛУЖБА ГОСУДАРСТВЕННОЙ РЕГИСТРАЦИИ, КАДАСТРА И КАРТОГРАФИИ
Действителен: с 27.06.2023 по 19.09.2024

Земельный участок
вид объекта недвижимости

Лист № 338 раздела 3.2	Всего листов раздела 3.2: 375	Всего разделов: 7	Всего листов выписки: 1210

06.12.2023г. № КУВИ-001/2023-273313032	
Кадастровый номер:	47:01:0000000:4(Единое землепользование)

1	2	3	4	5
35	486241.48	1287269.46	-	1.5
36	486043.43	1287243.15	-	1.5
37	485843.98	1287216.64	-	1.5
38	485847.29	1287186.82	-	1.5
39	485965.63	1287202.54	-	1.5
40	485993.84	1287206.29	-	1.5
41	485997.01	1287176.87	-	1.5
42	486051.28	1287184.08	-	1.5
43	486249.38	1287209.99	-	1.5
44	486497.89	1287242.93	-	1.5
45	486745.38	1287275.75	-	1.5
46	486993.18	1287308.61	-	1.5
47	487240.16	1287341.35	-	1.5
48	487487.7	1287374.22	-	1.5
49	487633.64	1287393.6	-	1.5
50	487932.07	1287433.2	-	1.5
51	488129.33	1287460.34	-	1.5
52	488228.79	1287474.03	-	1.5
53	488426.61	1287501.25	-	1.5
54	488573.9	1287525.51	-	1.5
55	488723.02	1287569.11	-	1.5
56	488867.32	1287620.53	-	1.5
57	489005.92	1287682.78	-	1.5
58	489185.22	1287780.74	-	1.5
59	489268.02	1287836.49	-	1.5
60	489431.46	1287960.84	-	1.5
61	489503.49	1288029.49	-	1.5
62	489608.43	1288140.09	-	1.5
63	489706.95	1288254.5	-	1.5

ДОКУМЕНТ ПОДПИСАН
ЭЛЕКТРОННОЙ ПОДПИСЬЮ
Сертификат: 00BB056B7401CB38D2B3576ACDC8425108
Владелец: ФЕДЕРАЛЬНАЯ СЛУЖБА ГОСУДАРСТВЕННОЙ РЕГИСТРАЦИИ, КАДАСТРА И КАРТОГРАФИИ
Действителен: с 27.06.2023 по 19.09.2024

полное наименование должности		инициалы, фамилия

Земельный участок
вид объекта недвижимости

Лист № 339 раздела 3.2	Всего листов раздела 3.2: 375	Всего разделов: 7	Всего листов выписки: 1210

06.12.2023г. № КУВИ-001/2023-273313032	
Кадастровый номер:	47:01:0000000:4(Единое землепользование)

1	2	3	4	5
64	489795.91	1288374.16	-	1.5
65	489876.17	1288509.64	-	1.5
66	489945.48	1288645.66	-	1.5
67	490002.76	1288785.65	-	1.5
68	490061.87	1288974.93	-	1.5
69	490096.22	1289127.49	-	1.5
70	490116.84	1289278.33	-	1.5
71	490130.24	1289482.71	-	1.5
72	490138.8	1289671.49	-	1.5
73	490108.85	1289674.01	-	1.5
74	490111.89	1289734.1	-	1.5
75	490111.89	1289734.15	-	1.5
1	488893.99	1327613.21	-	-
2	488662.7	1327700.44	-	-
3	488426.07	1327789.68	-	-
4	488197.84	1327870.44	-	-
5	487967.47	1327962.56	-	-
6	487733.46	1328045.31	-	-
7	487495.96	1328134.7	-	-
8	487265.58	1328221.41	-	-
9	487035.61	1328307.91	-	-
10	486894.01	1328360.82	-	-
11	486762.1	1328410.6	-	-
12	486641.69	1328455.66	-	-
13	486580.56	1328478.35	-	-
14	486524.66	1328499.1	-	-
15	486385.19	1328549.95	-	-
16	486219.4	1328610.18	-	-
17	486153.61	1328634.08	-	-

полное наименование должности		инициалы, фамилия

ДОКУМЕНТ ПОДПИСАН
ЭЛЕКТРОННОЙ ПОДПИСЬЮ
Сертификат: 00BB056B7401CB38D2B3576ACDC8425108
Владелец: ФЕДЕРАЛЬНАЯ СЛУЖБА ГОСУДАРСТВЕННОЙ РЕГИСТРАЦИИ, КАДАСТРА И КАРТОГРАФИИ
Действителен: с 27.06.2023 по 19.09.2024

Земельный участок
вид объекта недвижимости

Лист № 340 раздела 3.2	Всего листов раздела 3.2: 375	Всего разделов: 7	Всего листов выписки: 1210

06.12.2023г. № КУВИ-001/2023-273313032	
Кадастровый номер:	47:01:0000000:4(Единое землепользование)

1	2	3	4	5
18	486172.34	1328685.83	-	-
19	486265.11	1328652.18	-	-
20	486449.29	1328585.33	-	-
21	486730.98	1328480.89	-	-
22	487067.08	1328354.87	-	-
23	487365.13	1328242.74	-	-
24	487737.11	1328102.87	-	-
25	487985.15	1328009.4	-	-
26	488232.28	1327916.26	-	-
27	488602.93	1327776.52	-	-
28	488825.87	1327692.61	-	-
29	489111.28	1327584.7	-	-
30	489113.21	1327567.77	-	-
31	489113.65	1327558.01	-	-
32	489113.86	1327544.77	-	-
33	489113.43	1327536.52	-	-
34	489112.39	1327525.43	-	-
35	489015.97	1327561.74	-	-
36	488893.99	1327613.21	-	-
1	496527.31	1323022.8	-	-
2	496515.77	1323030.86	-	-
3	496506.87	1323037.08	-	-
4	496539.48	1323077.42	-	-
5	496548.37	1323070.29	-	-
6	496553.06	1323066.52	-	-
7	496624.47	1323007.17	-	-
8	496768.99	1322891.68	-	-
9	496927.96	1322764.92	-	-
10	497086.86	1322639.37	-	-

полное наименование должности		инициалы, фамилия

ДОКУМЕНТ ПОДПИСАН
ЭЛЕКТРОННОЙ ПОДПИСЬЮ
Сертификат: 00BB056B7401CB38D2B3576ACDC8425108
Владелец: ФЕДЕРАЛЬНАЯ СЛУЖБА ГОСУДАРСТВЕННОЙ РЕГИСТРАЦИИ, КАДАСТРА И КАРТОГРАФИИ
Действителен: с 27.06.2023 по 19.09.2024

Земельный участок
вид объекта недвижимости

Лист № 341 раздела 3.2	Всего листов раздела 3.2: 375	Всего разделов: 7	Всего листов выписки: 1210

06.12.2023г. № КУВИ-001/2023-273313032	
Кадастровый номер:	47:01:0000000:4(Единое землепользование)

1	2	3	4	5
11	497181.66	1322564.99	-	-
12	497335.73	1322443.87	-	-
13	497597.76	1322237.66	-	-
14	497859.64	1322031.49	-	-
15	498284.92	1321697.25	-	-
16	498607.76	1321443.3	-	-
17	498715.61	1321358.74	-	-
18	498927.37	1321192.23	-	-
19	499228.62	1320955.88	-	-
20	499580.12	1320680.09	-	-
21	499895.82	1320432.48	-	-
22	500161.09	1320224.48	-	-
23	500460.07	1319990.98	-	-
24	500507.67	1319953.83	-	-
25	500527.75	1319938.13	-	-
26	500539.68	1319929.4	-	-
27	500542.95	1319927	-	-
28	500546.68	1319924.28	-	-
29	500574.4	1319902.16	-	-
30	500621.38	1319864.67	-	-
31	500644.27	1319846.41	-	-
32	500969.64	1319590.57	-	-
33	501241.1	1319377.67	-	-
34	501396.72	1319255.54	-	-
35	501656.19	1319052.17	-	-
36	501917.92	1318842.64	-	-
37	501964.76	1318805.14	-	-
38	501995.99	1318780.14	-	-
39	501999.43	1318777.38	-	-

ДОКУМЕНТ ПОДПИСАН
ЭЛЕКТРОННОЙ ПОДПИСЬЮ
Сертификат: 00BB056B7401CB38D2B3576ACDC8425108
Владелец: ФЕДЕРАЛЬНАЯ СЛУЖБА ГОСУДАРСТВЕННОЙ РЕГИСТРАЦИИ, КАДАСТРА И КАРТОГРАФИИ
Действителен: с 27.06.2023 по 19.09.2024

полное наименование должности		инициалы, фамилия

Земельный участок
вид объекта недвижимости

Лист № 342 раздела 3.2	Всего листов раздела 3.2: 375	Всего разделов: 7	Всего листов выписки: 1210

06.12.2023г. № КУВИ-001/2023-273313032	
Кадастровый номер:	47:01:0000000:4(Единое землепользование)

1	2	3	4	5
40	502003.05	1318774.56	-	-
41	502034.6	1318749.96	-	-
42	502081.7	1318712.78	-	-
43	502327.41	1318518.86	-	-
44	502739.57	1318189.61	-	-
45	503213.58	1317810.86	-	-
46	503250.17	1317781.45	-	-
47	503374.35	1317682.4	-	-
48	503450.74	1317620.98	-	-
49	503503.97	1317578.82	-	-
50	503577.66	1317519.5	-	-
51	503669.53	1317446.39	-	-
52	503781.97	1317356.08	-	-
53	503859.15	1317294.22	-	-
54	503925.21	1317241.53	-	-
55	504052.42	1317139.72	-	-
56	504156.17	1317056.46	-	-
57	504234.74	1316993.68	-	-
58	504388.01	1316871.34	-	-
59	504496.59	1316784.33	-	-
60	504594.43	1316706.25	-	-
61	504709.91	1316614.48	-	-
62	504745.55	1316586.17	-	-
63	504765.62	1316569.51	-	-
64	504856.64	1316496.89	-	-
65	504904.6	1316458.62	-	-
66	504904.68	1316458.56	-	-
67	504875.09	1316421.71	-	-
68	504715.64	1316549	-	-

ДОКУМЕНТ ПОДПИСАН
ЭЛЕКТРОННОЙ ПОДПИСЬЮ
Сертификат: 00BB056B7401CB38D2B3576ACDC8425108
Владелец: ФЕДЕРАЛЬНАЯ СЛУЖБА ГОСУДАРСТВЕННОЙ РЕГИСТРАЦИИ, КАДАСТРА И КАРТОГРАФИИ
Действителен: с 27.06.2023 по 19.09.2024

полное наименование должности		инициалы, фамилия

Земельный участок
вид объекта недвижимости

Лист № 343 раздела 3.2	Всего листов раздела 3.2: 375	Всего разделов: 7	Всего листов выписки: 1210

06.12.2023г. № КУВИ-001/2023-273313032	
Кадастровый номер:	47:01:0000000:4(Единое землепользование)

1	2	3	4	5
69	504513.19	1316710.59	-	-
70	504424.09	1316781.73	-	-
71	504317.37	1316867.62	-	-
72	504135.9	1317012.43	-	-
73	503940.06	1317165.81	-	-
74	503794.6	1317282.11	-	-
75	503747.84	1317319.49	-	-
76	503629.62	1317414.02	-	-
77	503553.58	1317478.02	-	-
78	503463.14	1317550.63	-	-
79	503352.38	1317639.14	-	-
80	503155.67	1317796.32	-	-
81	502958.22	1317954.09	-	-
82	502759.86	1318109	-	-
83	502606.3	1318231.63	-	-
84	502569.74	1318260.95	-	-
85	502486.17	1318327.71	-	-
86	502376.83	1318415	-	-
87	502181.92	1318570.63	-	-
88	502050.52	1318674.55	-	-
89	502003.45	1318711.77	-	-
90	501972.08	1318736.59	-	-
91	501965.02	1318742.17	-	-
92	501933.64	1318766.99	-	-
93	501908.49	1318786.87	-	-
94	501886.8	1318804.49	-	-
95	501831	1318849.78	-	-
96	501716.67	1318944.14	-	-
97	501522.01	1319096.71	-	-

ДОКУМЕНТ ПОДПИСАН
ЭЛЕКТРОННОЙ ПОДПИСЬЮ
Сертификат: 00BB056B7401CB38D2B3576ACDC8425108
Владелец: ФЕДЕРАЛЬНАЯ СЛУЖБА ГОСУДАРСТВЕННОЙ РЕГИСТРАЦИИ, КАДАСТРА И КАРТОГРАФИИ
Действителен: с 27.06.2023 по 19.09.2024

полное наименование должности		инициалы, фамилия

Земельный участок
вид объекта недвижимости

Лист № 344 раздела 3.2	Всего листов раздела 3.2: 375	Всего разделов: 7	Всего листов выписки: 1210

06.12.2023г. № КУВИ-001/2023-273313032	
Кадастровый номер:	47:01:0000000:4(Единое землепользование)

1	2	3	4	5
98	501326.83	1319246.51	-	-
99	501229.5	1319322.77	-	-
100	501123.18	1319406.14	-	-
101	500930.31	1319557.52	-	-
102	500730.08	1319714.68	-	-
103	500587.94	1319827.64	-	-
104	500542.23	1319863.96	-	-
105	500538.79	1319866.63	-	-
106	500503.4	1319894.06	-	-
107	500499.96	1319896.72	-	-
108	500465.64	1319923.32	-	-
109	500428.83	1319951.85	-	-
110	500414.16	1319963.22	-	-
111	500339.68	1320020.94	-	-
112	500132.16	1320183.67	-	-
113	499928.34	1320343.49	-	-
114	499716.98	1320509.23	-	-
115	499553	1320637.73	-	-
116	499395.93	1320760.95	-	-
117	499199.59	1320914.91	-	-
118	499003.22	1321069.04	-	-
119	498801.29	1321227.5	-	-
120	498649.84	1321346.61	-	-
121	498604.26	1321382.47	-	-
122	498361.77	1321573.19	-	-
123	498152.29	1321737.94	-	-
124	497961.3	1321891.34	-	-
125	497763.16	1322043.86	-	-
126	497566.71	1322198.5	-	-

ДОКУМЕНТ ПОДПИСАН
ЭЛЕКТРОННОЙ ПОДПИСЬЮ
Сертификат: 00BB056B7401CB38D2B3576ACDC8425108
Владелец: ФЕДЕРАЛЬНАЯ СЛУЖБА ГОСУДАРСТВЕННОЙ РЕГИСТРАЦИИ, КАДАСТРА И КАРТОГРАФИИ
Действителен: с 27.06.2023 по 19.09.2024

полное наименование должности		инициалы, фамилия

Земельный участок
вид объекта недвижимости

Лист № 345 раздела 3.2	Всего листов раздела 3.2: 375	Всего разделов: 7	Всего листов выписки: 1210

06.12.2023г. № КУВИ-001/2023-273313032	
Кадастровый номер:	47:01:0000000:4(Единое землепользование)

1	2	3	4	5
127	497370.13	1322352.98	-	-
128	497193.28	1322492.21	-	-
129	496993.19	1322649.55	-	-
130	496784.88	1322814.61	-	-
131	496558.42	1322997.65	-	-
132	496527.31	1323022.8	-	-
1	487070.71	1328401.55	-	1.5
2	486797.27	1328504.21	-	1.5
3	486746.79	1328523.03	-	1.5
4	486730.98	1328480.89	-	1.5
5	487067.08	1328354.86	-	1.5
6	487365.13	1328242.74	-	1.5
7	487737.11	1328102.87	-	1.5
8	487985.15	1328009.4	-	1.5
9	488232.28	1327916.26	-	1.5
10	488602.93	1327776.52	-	1.5
11	488825.87	1327692.61	-	1.5
12	489111.28	1327584.7	-	1.5
13	489109.94	1327593.38	-	1.5
14	489107.62	1327598.64	-	1.5
15	489103.83	1327604.75	-	1.5
16	489101.87	1327608.18	-	1.5
17	489100.77	1327610.26	-	1.5
18	489100.89	1327611.6	-	1.5
19	489101.63	1327612.7	-	1.5
20	489104.07	1327613.44	-	1.5
21	489112.02	1327615.64	-	1.5
22	489121.43	1327620.16	-	1.5
23	489136.96	1327629.01	-	1.5

полное наименование должности		инициалы, фамилия

ДОКУМЕНТ ПОДПИСАН
ЭЛЕКТРОННОЙ ПОДПИСЬЮ
Сертификат: 00BB056B7401CB38D2B3576ACDC8425108
Владелец: ФЕДЕРАЛЬНАЯ СЛУЖБА ГОСУДАРСТВЕННОЙ РЕГИСТРАЦИИ, КАДАСТРА И КАРТОГРАФИИ
Действителен: с 27.06.2023 по 19.09.2024

Земельный участок
вид объекта недвижимости

Лист № 346 раздела 3.2	Всего листов раздела 3.2: 375	Всего разделов: 7	Всего листов выписки: 1210

06.12.2023г. № КУВИ-001/2023-273313032	
Кадастровый номер:	47:01:0000000:4(Единое землепользование)

1	2	3	4	5
24	489053.02	1327659.98	-	1.5
25	488929.27	1327706.78	-	1.5
26	488697.99	1327794	-	1.5
27	488461.36	1327883.25	-	1.5
28	488233.07	1327964.04	-	1.5
29	488001.82	1328053.81	-	1.5
30	487776.18	1328136.08	-	1.5
31	487535.86	1328226.53	-	1.5
32	487304.5	1328316.29	-	1.5
33	487070.71	1328401.55	-	1.5
1	495693.31	1323681.18	-	1.5
2	495717.67	1323711.67	-	1.5
3	495698.97	1323726.61	-	1.5
4	495675.9	1323697.74	-	1.5
5	495663.17	1323709.84	-	1.5
6	495468.79	1323867.05	-	1.5
7	495344.6	1323967.5	-	1.5
8	495301.5	1324001.84	-	1.5
9	495163.56	1324111.59	-	1.5
10	494943.6	1324282.1	-	1.5
11	494764.86	1324426.16	-	1.5
12	494575.28	1324577.94	-	1.5
13	494383.81	1324731.22	-	1.5
14	494194.07	1324882.79	-	1.5
15	493982.08	1325052.9	-	1.5
16	493785.25	1325211.14	-	1.5
17	493589.08	1325368.85	-	1.5
18	493392.24	1325527.09	-	1.5
19	493207.46	1325675.6	-	1.5

ДОКУМЕНТ ПОДПИСАН
ЭЛЕКТРОННОЙ ПОДПИСЬЮ
Сертификат: 00BB056B7401CB38D2B3576ACDC8425108
Владелец: ФЕДЕРАЛЬНАЯ СЛУЖБА ГОСУДАРСТВЕННОЙ РЕГИСТРАЦИИ, КАДАСТРА И КАРТОГРАФИИ
Действителен: с 27.06.2023 по 19.09.2024

полное наименование должности		инициалы, фамилия

Земельный участок
вид объекта недвижимости

Лист № 347 раздела 3.2	Всего листов раздела 3.2: 375	Всего разделов: 7	Всего листов выписки: 1210

06.12.2023г. № КУВИ-001/2023-273313032	
Кадастровый номер:	47:01:0000000:4(Единое землепользование)

1	2	3	4	5
20	493013.08	1325832.15	-	1.5
21	492818.92	1325988.52	-	1.5
22	492661.69	1326105.61	-	1.5
23	492494.79	1326213.55	-	1.5
24	492324.91	1326307.49	-	1.5
25	492125.47	1326400.46	-	1.5
26	492036.55	1326436.44	-	1.5
27	491874.04	1326497.72	-	1.5
28	491634.07	1326587.38	-	1.5
29	491398.03	1326674.66	-	1.5
30	491161.02	1326761.95	-	1.5
31	490925.4	1326850.36	-	1.5
32	490710.5	1326932.35	-	1.5
33	490727.85	1326978.84	-	1.5
34	490342.13	1327123.1	-	1.5
35	490279.55	1327146.52	-	1.5
36	490295.2	1327189.47	-	1.5
37	490497.68	1327118.63	-	1.5
38	490731.57	1327031.34	-	1.5
39	490960.48	1326944	-	1.5
40	491196.1	1326855.59	-	1.5
41	491432.98	1326768.36	-	1.5
42	491669.02	1326681.08	-	1.5
43	491909.02	1326591.4	-	1.5
44	492072.85	1326529.62	-	1.5
45	492164.35	1326492.59	-	1.5
46	492368.78	1326397.35	-	1.5
47	492547.84	1326298.33	-	1.5
48	492718.08	1326188.19	-	1.5

полное наименование должности		инициалы, фамилия

ДОКУМЕНТ ПОДПИСАН
ЭЛЕКТРОННОЙ ПОДПИСЬЮ
Сертификат: 00BB056B7401CB38D2B3576ACDC8425108
Владелец: ФЕДЕРАЛЬНАЯ СЛУЖБА ГОСУДАРСТВЕННОЙ РЕГИСТРАЦИИ, КАДАСТРА И КАРТОГРАФИИ
Действителен: с 27.06.2023 по 19.09.2024

Земельный участок
вид объекта недвижимости

Лист № 348 раздела 3.2	Всего листов раздела 3.2: 375	Всего разделов: 7	Всего листов выписки: 1210

06.12.2023г. № КУВИ-001/2023-273313032	
Кадастровый номер:	47:01:0000000:4(Единое землепользование)

1	2	3	4	5
49	492881.02	1326066.91	-	1.5
50	493075.8	1325910.03	-	1.5
51	493270.18	1325753.48	-	1.5
52	493454.9	1325605.03	-	1.5
53	493651.73	1325446.79	-	1.5
54	493847.9	1325289.08	-	1.5
55	494044.74	1325130.83	-	1.5
56	494256.61	1324960.82	-	1.5
57	494446.35	1324809.25	-	1.5
58	494637.78	1324656	-	1.5
59	494827.36	1324504.22	-	1.5
60	495006.1	1324360.17	-	1.5
61	495125.12	1324267.11	-	1.5
62	495224.43	1324190.93	-	1.5
63	495363.81	1324080.05	-	1.5
64	495393.61	1324056.3	-	1.5
65	495388.37	1324050.29	-	1.5
66	495385.98	1324048.27	-	1.5
67	495379.36	1324046.06	-	1.5
68	495370.9	1324044.77	-	1.5
69	495364.65	1324043.12	-	1.5
70	495359.87	1324041.83	-	1.5
71	495354.72	1324039.44	-	1.5
72	495344.42	1324030.79	-	1.5
73	495446.2	1323949.94	-	1.5
74	495517.33	1323892.25	-	1.5
75	495603.37	1323822.31	-	1.5
76	495723.23	1323723.24	-	1.5
77	495786.59	1323671	-	1.5

ДОКУМЕНТ ПОДПИСАН
ЭЛЕКТРОННОЙ ПОДПИСЬЮ
Сертификат: 00BB056B7401CB38D2B3576ACDC8425108
Владелец: ФЕДЕРАЛЬНАЯ СЛУЖБА ГОСУДАРСТВЕННОЙ РЕГИСТРАЦИИ, КАДАСТРА И КАРТОГРАФИИ
Действителен: с 27.06.2023 по 19.09.2024

полное наименование должности		инициалы, фамилия

Земельный участок
вид объекта недвижимости

Лист № 349 раздела 3.2	Всего листов раздела 3.2: 375	Всего разделов: 7	Всего листов выписки: 1210

06.12.2023г. № КУВИ-001/2023-273313032	
Кадастровый номер:	47:01:0000000:4(Единое землепользование)

1	2	3	4	5
78	495750.3	1323626.99	-	1.5
79	495693.31	1323681.18	-	1.5
1	496847.4	1322892.65	-	-
2	496966.37	1322798.39	-	-
3	496951.84	1322781.22	-	-
4	496970.1	1322765.77	-	-
5	496985.13	1322783.52	-	-
6	497055.18	1322728.02	-	-
7	497255.26	1322570.69	-	-
8	497432.12	1322431.45	-	-
9	497628.7	1322276.97	-	-
10	497821.23	1322125.42	-	-
11	497939.21	1322032.77	-	-
12	498021.74	1321967.84	-	-
13	498216.47	1321814.69	-	-
14	498423.59	1321651.79	-	-
15	498664.53	1321459.1	-	-
16	498861.56	1321304.14	-	-
17	499063.5	1321145.67	-	-
18	499259.86	1320991.55	-	-
19	499454.57	1320835.69	-	-
20	499611.64	1320712.48	-	-
21	499775.6	1320583.99	-	-
22	499986.96	1320418.25	-	-
23	500190.78	1320258.42	-	-
24	500398.3	1320095.7	-	-
25	500489.17	1320025.28	-	-
26	500536.97	1319988.23	-	-
27	500568.84	1319963.53	-	-

ДОКУМЕНТ ПОДПИСАН
ЭЛЕКТРОННОЙ ПОДПИСЬЮ
Сертификат: 00BB056B7401CB38D2B3576ACDC8425108
Владелец: ФЕДЕРАЛЬНАЯ СЛУЖБА ГОСУДАРСТВЕННОЙ РЕГИСТРАЦИИ, КАДАСТРА И КАРТОГРАФИИ
Действителен: с 27.06.2023 по 19.09.2024

полное наименование должности		инициалы, фамилия

Земельный участок
вид объекта недвижимости

Лист № 350 раздела 3.2	Всего листов раздела 3.2: 375	Всего разделов: 7	Всего листов выписки: 1210

06.12.2023г. № КУВИ-001/2023-273313032	
Кадастровый номер:	47:01:0000000:4(Единое землепользование)

1	2	3	4	5
28	500572.02	1319961.06	-	-
29	500600.41	1319939.06	-	-
30	500603.89	1319936.36	-	-
31	500651.61	1319899.24	-	-
32	500790.91	1319790.88	-	-
33	500992.06	1319636.18	-	-
34	501184.94	1319484.79	-	-
35	501388.52	1319325.22	-	-
36	501588.45	1319168.51	-	-
37	501776.81	1319020.88	-	-
38	501893.29	1318928.02	-	-
39	501949.97	1318881.94	-	-
40	501964.69	1318869.98	-	-
41	501996.87	1318844.52	-	-
42	502028.25	1318819.7	-	-
43	502035.31	1318814.11	-	-
44	502066.68	1318789.29	-	-
45	502113.74	1318752.06	-	-
46	502244.22	1318648.85	-	-
47	502439.13	1318493.22	-	-
48	502632.83	1318335.35	-	-
49	502820.6	1318185.27	-	-
50	503017.52	1318028.31	-	-
51	503214.97	1317870.54	-	-
52	503411.68	1317713.36	-	-
53	503522.45	1317624.85	-	-
54	503612.88	1317552.24	-	-
55	503783.74	1317415.63	-	-
56	503807.17	1317396.89	-	-

полное наименование должности		инициалы, фамилия

ДОКУМЕНТ ПОДПИСАН
ЭЛЕКТРОННОЙ ПОДПИСЬЮ
Сертификат: 00BB056B7401CB38D2B3576ACDC8425108
Владелец: ФЕДЕРАЛЬНАЯ СЛУЖБА ГОСУДАРСТВЕННОЙ РЕГИСТРАЦИИ, КАДАСТРА И КАРТОГРАФИИ
Действителен: с 27.06.2023 по 19.09.2024

Земельный участок
вид объекта недвижимости

Лист № 351 раздела 3.2	Всего листов раздела 3.2: 375	Всего разделов: 7	Всего листов выписки: 1210

06.12.2023г. № КУВИ-001/2023-273313032	
Кадастровый номер:	47:01:0000000:4(Единое землепользование)

1	2	3	4	5
57	504000.95	1317241.96	-	-
58	504195.22	1317086.63	-	-
59	504376.69	1316941.82	-	-
60	504576.42	1316781.66	-	-
61	504774.97	1316623.2	-	-
62	504934.41	1316495.91	-	-
63	504934.57	1316495.78	-	-
64	504906.48	1316460.79	-	-
65	504904.68	1316458.56	-	-
66	504856.64	1316496.89	-	-
67	504765.62	1316569.51	-	-
68	504745.55	1316586.17	-	-
69	504709.91	1316614.48	-	-
70	504594.43	1316706.25	-	-
71	504496.59	1316784.33	-	-
72	504388.01	1316871.34	-	-
73	504234.74	1316993.68	-	-
74	504156.17	1317056.46	-	-
75	504052.42	1317139.72	-	-
76	503925.21	1317241.53	-	-
77	503859.15	1317294.22	-	-
78	503781.97	1317356.08	-	-
79	503669.53	1317446.39	-	-
80	503577.66	1317519.5	-	-
81	503503.97	1317578.82	-	-
82	503450.74	1317620.98	-	-
83	503374.35	1317682.4	-	-
84	503250.17	1317781.45	-	-
85	503213.58	1317810.86	-	-

полное наименование должности		инициалы, фамилия

ДОКУМЕНТ ПОДПИСАН
ЭЛЕКТРОННОЙ ПОДПИСЬЮ
Сертификат: 00BB056B7401CB38D2B3576ACDC8425108
Владелец: ФЕДЕРАЛЬНАЯ СЛУЖБА ГОСУДАРСТВЕННОЙ РЕГИСТРАЦИИ, КАДАСТРА И КАРТОГРАФИИ
Действителен: с 27.06.2023 по 19.09.2024

Земельный участок
вид объекта недвижимости

Лист № 352 раздела 3.2	Всего листов раздела 3.2: 375	Всего разделов: 7	Всего листов выписки: 1210

06.12.2023г. № КУВИ-001/2023-273313032	
Кадастровый номер:	47:01:0000000:4(Единое землепользование)

1	2	3	4	5
86	502739.57	1318189.61	-	-
87	502327.41	1318518.86	-	-
88	502081.7	1318712.78	-	-
89	502034.6	1318749.96	-	-
90	502003.05	1318774.56	-	-
91	501999.43	1318777.38	-	-
92	501995.99	1318780.14	-	-
93	501964.76	1318805.14	-	-
94	501917.92	1318842.64	-	-
95	501656.19	1319052.17	-	-
96	501396.72	1319255.54	-	-
97	501241.1	1319377.67	-	-
98	500969.64	1319590.57	-	-
99	500644.27	1319846.41	-	-
100	500621.38	1319864.67	-	-
101	500574.4	1319902.16	-	-
102	500546.68	1319924.28	-	-
103	500542.95	1319927	-	-
104	500539.68	1319929.4	-	-
105	500527.75	1319938.13	-	-
106	500507.67	1319953.83	-	-
107	500460.07	1319990.98	-	-
108	500161.09	1320224.48	-	-
109	499895.82	1320432.48	-	-
110	499580.12	1320680.09	-	-
111	499228.62	1320955.88	-	-
112	498927.37	1321192.23	-	-
113	498715.61	1321358.74	-	-
114	498607.76	1321443.3	-	-

полное наименование должности		инициалы, фамилия

ДОКУМЕНТ ПОДПИСАН
ЭЛЕКТРОННОЙ ПОДПИСЬЮ
Сертификат: 00BB056B7401CB38D2B3576ACDC8425108
Владелец: ФЕДЕРАЛЬНАЯ СЛУЖБА ГОСУДАРСТВЕННОЙ РЕГИСТРАЦИИ, КАДАСТРА И КАРТОГРАФИИ
Действителен: с 27.06.2023 по 19.09.2024

Земельный участок
вид объекта недвижимости

Лист № 353 раздела 3.2	Всего листов раздела 3.2: 375	Всего разделов: 7	Всего листов выписки: 1210

06.12.2023г. № КУВИ-001/2023-273313032	
Кадастровый номер:	47:01:0000000:4(Единое землепользование)

1	2	3	4	5
115	498284.92	1321697.25	-	-
116	497859.64	1322031.49	-	-
117	497597.76	1322237.66	-	-
118	497335.73	1322443.87	-	-
119	497181.66	1322564.99	-	-
120	497086.86	1322639.37	-	-
121	496927.96	1322764.92	-	-
122	496768.99	1322891.68	-	-
123	496784.93	1322911.15	-	-
124	496800.58	1322930.18	-	-
125	496847.4	1322892.65	-	-
1	505164.35	1316312.34	-	1.5
2	504934.57	1316495.78	-	1.5
3	504906.48	1316460.79	-	1.5
4	504986.35	1316397.03	-	1.5
5	505064.41	1316334.6	-	1.5
6	505130.37	1316281.83	-	1.5
7	505220.51	1316209.63	-	1.5
8	505299.08	1316146.62	-	1.5
9	505376.28	1316084.82	-	1.5
10	505453.89	1316021.25	-	1.5
11	505527.62	1315953.51	-	1.5
12	505597.53	1315881.11	-	1.5
13	505662.73	1315805.46	-	1.5
14	505723.38	1315727.09	-	1.5
15	505778.45	1315647.69	-	1.5
16	505781.26	1315643.52	-	1.5
17	505790.58	1315647.88	-	1.5
18	505808.7	1315656.47	-	1.5

полное наименование должности		инициалы, фамилия

ДОКУМЕНТ ПОДПИСАН
ЭЛЕКТРОННОЙ ПОДПИСЬЮ
Сертификат: 00BB056B7401CB38D2B3576ACDC8425108
Владелец: ФЕДЕРАЛЬНАЯ СЛУЖБА ГОСУДАРСТВЕННОЙ РЕГИСТРАЦИИ, КАДАСТРА И КАРТОГРАФИИ
Действителен: с 27.06.2023 по 19.09.2024

Земельный участок
вид объекта недвижимости

Лист № 354 раздела 3.2	Всего листов раздела 3.2: 375	Всего разделов: 7	Всего листов выписки: 1210

06.12.2023г. № КУВИ-001/2023-273313032	
Кадастровый номер:	47:01:0000000:4(Единое землепользование)

1	2	3	4	5
19	505800.84	1315663.47	-	1.5
20	505763.15	1315714.91	-	1.5
21	505832.97	1315767.1	-	1.5
22	505777.06	1315844.33	-	1.5
23	505720.94	1315801.65	-	1.5
24	505680.89	1315846.92	-	1.5
25	505689.11	1315861.63	-	1.5
26	505566.55	1315990.41	-	1.5
27	505443.97	1316108.99	-	1.5
28	505422.83	1316122.81	-	1.5
29	505356.33	1316177.62	-	1.5
30	505297.56	1316232.88	-	1.5
31	505281.41	1316207.98	-	1.5
32	505246.12	1316237.16	-	1.5
33	505256.06	1316248.4	-	1.5
34	505243.59	1316259.6	-	1.5
35	505170.36	1316319.85	-	1.5
36	505164.35	1316312.34	-	1.5
1	505606.06	1315907.56	-	1.5
2	505612.58	1315900.57	-	1.5
3	505601.83	1315890.58	-	1.5
4	505595.31	1315897.57	-	1.5
5	505606.06	1315907.56	-	1.5
1	505695.7	1315705.66	-	1.5
2	505753.81	1315630.57	-	1.5
3	505781.26	1315643.52	-	1.5
4	505778.45	1315647.69	-	1.5
5	505723.38	1315727.09	-	1.5
6	505662.73	1315805.46	-	1.5

полное наименование должности		инициалы, фамилия

ДОКУМЕНТ ПОДПИСАН
ЭЛЕКТРОННОЙ ПОДПИСЬЮ
Сертификат: 00BB056B7401CB38D2B3576ACDC8425108
Владелец: ФЕДЕРАЛЬНАЯ СЛУЖБА ГОСУДАРСТВЕННОЙ РЕГИСТРАЦИИ, КАДАСТРА И КАРТОГРАФИИ
Действителен: с 27.06.2023 по 19.09.2024

Земельный участок
вид объекта недвижимости

Лист № 355 раздела 3.2	Всего листов раздела 3.2: 375	Всего разделов: 7	Всего листов выписки: 1210

06.12.2023г. № КУВИ-001/2023-273313032	
Кадастровый номер:	47:01:0000000:4(Единое землепользование)

1	2	3	4	5
7	505597.53	1315881.11	-	1.5
8	505527.62	1315953.51	-	1.5
9	505453.89	1316021.25	-	1.5
10	505376.28	1316084.82	-	1.5
11	505299.08	1316146.62	-	1.5
12	505220.51	1316209.63	-	1.5
13	505130.37	1316281.83	-	1.5
14	505064.41	1316334.6	-	1.5
15	504986.35	1316397.03	-	1.5
16	504906.48	1316460.79	-	1.5
17	504904.68	1316458.56	-	1.5
18	504875.09	1316421.71	-	1.5
19	504854.79	1316396.32	-	1.5
20	505011.85	1316269.43	-	1.5
21	505050.74	1316238.32	-	1.5
22	505168.17	1316144.28	-	1.5
23	505467.2	1315895.53	-	1.5
24	505598.28	1315751.12	-	1.5
25	505632.33	1315777.88	-	1.5
26	505691.58	1315702.47	-	1.5
27	505695.7	1315705.66	-	1.5
1	504922.72	1316390.33	-	1.5
2	504931.01	1316400.61	-	1.5
3	504946.76	1316388.07	-	1.5
4	504938.46	1316377.78	-	1.5
5	504922.72	1316390.33	-	1.5
1	504966.09	1316372.67	-	1.5
2	504974.97	1316365.62	-	1.5
3	504968.04	1316356.68	-	1.5

полное наименование должности		инициалы, фамилия

ДОКУМЕНТ ПОДПИСАН
ЭЛЕКТРОННОЙ ПОДПИСЬЮ
Сертификат: 00BB056B7401CB38D2B3576ACDC8425108
Владелец: ФЕДЕРАЛЬНАЯ СЛУЖБА ГОСУДАРСТВЕННОЙ РЕГИСТРАЦИИ, КАДАСТРА И КАРТОГРАФИИ
Действителен: с 27.06.2023 по 19.09.2024

Земельный участок
вид объекта недвижимости

Лист № 356 раздела 3.2	Всего листов раздела 3.2: 375	Всего разделов: 7	Всего листов выписки: 1210

06.12.2023г. № КУВИ-001/2023-273313032	
Кадастровый номер:	47:01:0000000:4(Единое землепользование)

1	2	3	4	5
4	504959.17	1316363.73	-	1.5
5	504966.09	1316372.67	-	1.5
1	496401.84	1323160.71	-	1.5
2	496375.86	1323128.7	-	1.5
3	496401.12	1323111	-	1.5
4	496410.93	1323128.02	-	1.5
5	496420.7	1323147.26	-	1.5
6	496429.33	1323140.41	-	1.5
7	496438.29	1323133.31	-	1.5
8	496420.18	1323097.67	-	1.5
9	496498.3	1323043.07	-	1.5
10	496506.87	1323037.08	-	1.5
11	496539.48	1323077.42	-	1.5
12	496530.36	1323084.75	-	1.5
13	496468.57	1323134.36	-	1.5
14	496446.45	1323151.43	-	1.5
15	496438.03	1323157.93	-	1.5
16	496435.18	1323151.68	-	1.5
17	496426.06	1323158.88	-	1.5
18	496395.7	1323182.86	-	1.5
19	496212.67	1323328.85	-	1.5
20	495987.34	1323509.53	-	1.5
21	495970.94	1323522.66	-	1.5
22	495968.78	1323524.39	-	1.5
23	495844.43	1323623.95	-	1.5
24	495786.59	1323671	-	1.5
25	495750.3	1323626.99	-	1.5
26	495736.39	1323609.95	-	1.5
27	495861.32	1323508	-	1.5

ДОКУМЕНТ ПОДПИСАН
ЭЛЕКТРОННОЙ ПОДПИСЬЮ
Сертификат: 00BB056B7401CB38D2B3576ACDC8425108
Владелец: ФЕДЕРАЛЬНАЯ СЛУЖБА ГОСУДАРСТВЕННОЙ РЕГИСТРАЦИИ, КАДАСТРА И КАРТОГРАФИИ
Действителен: с 27.06.2023 по 19.09.2024

полное наименование должности		инициалы, фамилия

Земельный участок
вид объекта недвижимости

Лист № 357 раздела 3.2	Всего листов раздела 3.2: 375	Всего разделов: 7	Всего листов выписки: 1210

06.12.2023г. № КУВИ-001/2023-273313032	
Кадастровый номер:	47:01:0000000:4(Единое землепользование)

1	2	3	4	5
28	496032.21	1323371.26	-	1.5
29	496245.23	1323220.22	-	1.5
30	496293.6	1323186.33	-	1.5
31	496313.63	1323213.03	-	1.5
32	496363.56	1323189.43	-	1.5
33	496386.97	1323171.86	-	1.5
34	496401.84	1323160.71	-	1.5
1	490696.48	1326937.69	-	1.5
2	490462.6	1327024.98	-	1.5
3	490227.08	1327107.38	-	1.5
4	490207.18	1327054.27	-	1.5
5	490204.27	1327046.52	-	1.5
6	490121.74	1327077.32	-	1.5
7	490114.02	1327080.2	-	1.5
8	490007.02	1327120.13	-	1.5
9	489970.38	1327133.81	-	1.5
10	489878.29	1327168.29	-	1.5
11	489698.73	1327235.52	-	1.5
12	489456.12	1327326.73	-	1.5
13	489409.32	1327344.32	-	1.5
14	489432.18	1327405.01	-	1.5
15	489338	1327440.48	-	1.5
16	489245.01	1327475.49	-	1.5
17	489112.39	1327525.43	-	1.5
18	489113.43	1327536.52	-	1.5
19	489113.86	1327544.77	-	1.5
20	489113.65	1327558.01	-	1.5
21	489113.21	1327567.77	-	1.5
22	489111.28	1327584.7	-	1.5

ДОКУМЕНТ ПОДПИСАН
ЭЛЕКТРОННОЙ ПОДПИСЬЮ
Сертификат: 00BB056B7401CB38D2B3576ACDC8425108
Владелец: ФЕДЕРАЛЬНАЯ СЛУЖБА ГОСУДАРСТВЕННОЙ РЕГИСТРАЦИИ, КАДАСТРА И КАРТОГРАФИИ
Действителен: с 27.06.2023 по 19.09.2024

полное наименование должности		инициалы, фамилия

Земельный участок
вид объекта недвижимости

Лист № 358 раздела 3.2	Всего листов раздела 3.2: 375	Всего разделов: 7	Всего листов выписки: 1210

06.12.2023г. № КУВИ-001/2023-273313032	
Кадастровый номер:	47:01:0000000:4(Единое землепользование)

1	2	3	4	5
23	489156.14	1327567.99	-	1.5
24	489393.92	1327478.21	-	1.5
25	489829.96	1327314.66	-	1.5
26	489899.14	1327288.71	-	1.5
27	489976.77	1327259.6	-	1.5
28	489977.82	1327259.2	-	1.5
29	489979.03	1327258.75	-	1.5
30	490025.88	1327241.26	-	1.5
31	490153.71	1327193.57	-	1.5
32	490279.55	1327146.52	-	1.5
33	490342.13	1327123.1	-	1.5
34	490727.85	1326978.84	-	1.5
35	490710.5	1326932.35	-	1.5
36	490696.48	1326937.69	-	1.5
1	489662.78	1327430.98	-	1.5
2	489636.2	1327441.32	-	1.5
3	489461.86	1327504.6	-	1.5
4	489407.42	1327523.92	-	1.5
5	489350.11	1327525.92	-	1.5
6	489248.43	1327563.56	-	1.5
7	489141.96	1327604.79	-	1.5
8	489149.16	1327624.52	-	1.5
9	489136.96	1327629.01	-	1.5
10	489121.43	1327620.16	-	1.5
11	489112.02	1327615.64	-	1.5
12	489104.07	1327613.44	-	1.5
13	489101.63	1327612.7	-	1.5
14	489100.89	1327611.6	-	1.5
15	489100.77	1327610.26	-	1.5

ДОКУМЕНТ ПОДПИСАН
ЭЛЕКТРОННОЙ ПОДПИСЬЮ
Сертификат: 00BB056B7401CB38D2B3576ACDC8425108
Владелец: ФЕДЕРАЛЬНАЯ СЛУЖБА ГОСУДАРСТВЕННОЙ РЕГИСТРАЦИИ, КАДАСТРА И КАРТОГРАФИИ
Действителен: с 27.06.2023 по 19.09.2024

полное наименование должности		инициалы, фамилия

Земельный участок
вид объекта недвижимости

Лист № 359 раздела 3.2	Всего листов раздела 3.2: 375	Всего разделов: 7	Всего листов выписки: 1210

06.12.2023г. № КУВИ-001/2023-273313032	
Кадастровый номер:	47:01:0000000:4(Единое землепользование)

1	2	3	4	5
16	489101.87	1327608.18	-	1.5
17	489103.83	1327604.75	-	1.5
18	489107.62	1327598.64	-	1.5
19	489109.94	1327593.38	-	1.5
20	489111.28	1327584.7	-	1.5
21	489156.14	1327567.99	-	1.5
22	489393.92	1327478.21	-	1.5
23	489829.96	1327314.66	-	1.5
24	489899.14	1327288.71	-	1.5
25	489976.77	1327259.6	-	1.5
26	489977.82	1327259.2	-	1.5
27	489979.03	1327258.75	-	1.5
28	490025.88	1327241.26	-	1.5
29	490153.71	1327193.57	-	1.5
30	490279.55	1327146.52	-	1.5
31	490295.2	1327189.47	-	1.5
32	490262.16	1327201.03	-	1.5
33	490274.44	1327233.8	-	1.5
34	490145.79	1327281.83	-	1.5
35	490090.54	1327302.45	-	1.5
36	490040.58	1327321.08	-	1.5
37	490031.62	1327324.44	-	1.5
38	489930.16	1327362.43	-	1.5
39	489926.18	1327363.92	-	1.5
40	489876.53	1327382.5	-	1.5
41	489826.88	1327401.1	-	1.5
42	489769.2	1327422.69	-	1.5
43	489672.94	1327458.88	-	1.5
44	489662.78	1327430.98	-	1.5

ДОКУМЕНТ ПОДПИСАН
ЭЛЕКТРОННОЙ ПОДПИСЬЮ
Сертификат: 00BB056B7401CB38D2B3576ACDC8425108
Владелец: ФЕДЕРАЛЬНАЯ СЛУЖБА ГОСУДАРСТВЕННОЙ РЕГИСТРАЦИИ, КАДАСТРА И КАРТОГРАФИИ
Действителен: с 27.06.2023 по 19.09.2024

полное наименование должности		инициалы, фамилия

Земельный участок
вид объекта недвижимости

Лист № 360 раздела 3.2	Всего листов раздела 3.2: 375	Всего разделов: 7	Всего листов выписки: 1210

06.12.2023г. № КУВИ-001/2023-273313032	
Кадастровый номер:	47:01:0000000:4(Единое землепользование)

1	2	3	4	5
1	484043	1329519.68	-	-
2	484035.42	1329494.81	-	-
3	484027.85	1329472.91	-	-
4	484126.08	1329434.39	-	-
5	484193.93	1329407.34	-	-
6	484247.39	1329385.94	-	-
7	484320.13	1329357.37	-	-
8	484405.8	1329324.47	-	-
9	484459.71	1329304.63	-	-
10	484505.92	1329288.07	-	-
11	484581.89	1329260.78	-	-
12	484589.98	1329282	-	-
13	484599.54	1329306.95	-	-
14	484585.13	1329312.78	-	-
15	484462.49	1329362.42	-	-
16	484043	1329519.68	-	-
1	477057.5	1335309.05	-	-
2	477010.73	1335350.07	-	-
3	476977.62	1335378.33	-	-
4	476896.1	1335450.59	-	-
5	476925.32	1335452.19	-	-
6	476940.73	1335457.54	-	-
7	476951.08	1335466.3	-	-
8	476942.35	1335474.37	-	-
9	476950.83	1335483.7	-	-
10	476957.92	1335477.09	-	-
11	476972.34	1335463.64	-	-
12	477053.98	1335388.15	-	-
13	477239.32	1335216.82	-	-

полное наименование должности		инициалы, фамилия

ДОКУМЕНТ ПОДПИСАН
ЭЛЕКТРОННОЙ ПОДПИСЬЮ
Сертификат: 00BB056B7401CB38D2B3576ACDC8425108
Владелец: ФЕДЕРАЛЬНАЯ СЛУЖБА ГОСУДАРСТВЕННОЙ РЕГИСТРАЦИИ, КАДАСТРА И КАРТОГРАФИИ
Действителен: с 27.06.2023 по 19.09.2024

Земельный участок
вид объекта недвижимости

Лист № 361 раздела 3.2	Всего листов раздела 3.2: 375	Всего разделов: 7	Всего листов выписки: 1210

06.12.2023г. № КУВИ-001/2023-273313032	
Кадастровый номер:	47:01:0000000:4(Единое землепользование)

1	2	3	4	5
14	477378.76	1335087.82	-	-
15	477461.77	1335011.2	-	-
16	477562.65	1334917.75	-	-
17	477583.28	1334898.63	-	-
18	477640.43	1334845.66	-	-
19	477708.18	1334783.25	-	-
20	477727.76	1334764.97	-	-
21	477707.51	1334748.61	-	-
22	477697.05	1334759.13	-	-
23	477678.66	1334740.84	-	-
24	477584.03	1334829.14	-	-
25	477591.28	1334837.98	-	-
26	477576.87	1334849.91	-	-
27	477570.29	1334841.97	-	-
28	477536.62	1334873.39	-	-
29	477491.15	1334914.07	-	-
30	477451.04	1334951.65	-	-
31	477352.98	1335043.49	-	-
32	477193.98	1335189.37	-	-
33	477094.25	1335276.82	-	-
34	477103.28	1335284.07	-	-
35	477066.2	1335319.22	-	-
36	477057.5	1335309.05	-	-
1	463714.95	1332773.52	-	-
2	463712.68	1332771.03	-	-
3	463684	1332739.45	-	-
4	463637.32	1332688.04	-	-
5	463634.71	1332685.17	-	-
6	463569.54	1332613.59	-	-

ДОКУМЕНТ ПОДПИСАН
ЭЛЕКТРОННОЙ ПОДПИСЬЮ
Сертификат: 00BB056B7401CB38D2B3576ACDC8425108
Владелец: ФЕДЕРАЛЬНАЯ СЛУЖБА ГОСУДАРСТВЕННОЙ РЕГИСТРАЦИИ, КАДАСТРА И КАРТОГРАФИИ
Действителен: с 27.06.2023 по 19.09.2024

полное наименование должности		инициалы, фамилия

Земельный участок
вид объекта недвижимости

Лист № 362 раздела 3.2	Всего листов раздела 3.2: 375	Всего разделов: 7	Всего листов выписки: 1210

06.12.2023г. № КУВИ-001/2023-273313032	
Кадастровый номер:	47:01:0000000:4(Единое землепользование)

1	2	3	4	5
7	462994.11	1331981.89	-	-
8	462963.98	1331947.8	-	-
9	462936.8	1331917.04	-	-
10	462898.86	1331874.13	-	-
11	462894.55	1331869	-	-
12	462892.02	1331864.71	-	-
13	462887.85	1331858.45	-	-
14	462880.27	1331847.01	-	-
15	462872.95	1331836.5	-	-
16	462858.02	1331813.23	-	-
17	462851.13	1331801.74	-	-
18	462848.26	1331796.85	-	-
19	462846.11	1331793.41	-	-
20	462844.75	1331790.5	-	-
21	462843.44	1331788.02	-	-
22	462841.8	1331784.93	-	-
23	462836.06	1331771.29	-	-
24	462829.75	1331755.34	-	-
25	462825.87	1331746.01	-	-
26	462818.26	1331727.04	-	-
27	462815.25	1331719.29	-	-
28	462813.26	1331713.68	-	-
29	462806.19	1331695.61	-	-
30	462799.3	1331678.61	-	-
31	462797.56	1331673.63	-	-
32	462795.6	1331667.63	-	-
33	462793.42	1331659.89	-	-
34	462792.19	1331654.8	-	-
35	462790.18	1331646.32	-	-

ДОКУМЕНТ ПОДПИСАН
ЭЛЕКТРОННОЙ ПОДПИСЬЮ
Сертификат: 00BB056B7401CB38D2B3576ACDC8425108
Владелец: ФЕДЕРАЛЬНАЯ СЛУЖБА ГОСУДАРСТВЕННОЙ РЕГИСТРАЦИИ, КАДАСТРА И КАРТОГРАФИИ
Действителен: с 27.06.2023 по 19.09.2024

полное наименование должности		инициалы, фамилия

Земельный участок
вид объекта недвижимости

Лист № 363 раздела 3.2	Всего листов раздела 3.2: 375	Всего разделов: 7	Всего листов выписки: 1210

06.12.2023г. № КУВИ-001/2023-273313032	
Кадастровый номер:	47:01:0000000:4(Единое землепользование)

1	2	3	4	5
36	462783.65	1331614.93	-	-
37	462780.75	1331592.8	-	-
38	462780.48	1331590.41	-	-
39	462780.12	1331587.11	-	-
40	462809.87	1331592.73	-	-
41	462832.62	1331597.04	-	-
42	462852.12	1331676.85	-	-
43	462893.52	1331738.7	-	-
44	462919.99	1331778.27	-	-
45	462992.69	1331886.71	-	-
46	463007.53	1331908.99	-	-
47	463013.48	1331920.94	-	-
48	463024.28	1331942.62	-	-
49	463026.82	1331946.8	-	-
50	463014.26	1331955.32	-	-
51	463169.63	1332126.14	-	-
52	463193.85	1332152.76	-	-
53	463187.35	1332158.68	-	-
54	463204.88	1332177.94	-	-
55	463208.2	1332174.92	-	-
56	463237.41	1332206.99	-	-
57	463225.75	1332217.61	-	-
58	463235.97	1332228.83	-	-
59	463247.38	1332218.44	-	-
60	463411.26	1332398.35	-	-
61	463509.07	1332505.72	-	-
62	463522.26	1332520.2	-	-
63	463514.65	1332527.39	-	-
64	463536.64	1332550.67	-	-

полное наименование должности		инициалы, фамилия

ДОКУМЕНТ ПОДПИСАН
ЭЛЕКТРОННОЙ ПОДПИСЬЮ
Сертификат: 00BB056B7401CB38D2B3576ACDC8425108
Владелец: ФЕДЕРАЛЬНАЯ СЛУЖБА ГОСУДАРСТВЕННОЙ РЕГИСТРАЦИИ, КАДАСТРА И КАРТОГРАФИИ
Действителен: с 27.06.2023 по 19.09.2024

Земельный участок
вид объекта недвижимости

Лист № 364 раздела 3.2	Всего листов раздела 3.2: 375	Всего разделов: 7	Всего листов выписки: 1210

06.12.2023г. № КУВИ-001/2023-273313032	
Кадастровый номер:	47:01:0000000:4(Единое землепользование)

1	2	3	4	5
65	463546.35	1332541.5	-	-
66	463643.72	1332644.62	-	-
67	463664.17	1332666.27	-	-
68	463690.85	1332643.62	-	-
69	463703.08	1332653.38	-	-
70	463739.26	1332682.23	-	-
71	463745.59	1332687.28	-	-
72	463740.56	1332721.33	-	-
73	463731.15	1332750.44	-	-
74	463719.12	1332774.04	-	-
75	463717.41	1332776.48	-	-
76	463714.95	1332773.52	-	-
1	465594.74	1323446.88	-	-
2	465556.37	1323528.3	-	-
3	465448.87	1323755.78	-	-
4	465397.11	1323856.31	-	-
5	465356.97	1323939.36	-	-
6	465401.98	1323961.12	-	-
7	465596.69	1323542.1	-	-
8	465593.32	1323529.21	-	-
9	465600.37	1323521.54	-	-
10	465611.07	1323525.87	-	-
11	465638.95	1323468.24	-	-
12	465848.66	1323034.85	-	-
13	465868.6	1322993.63	-	-
14	465877.34	1322975.57	-	-
15	465893.06	1322943.07	-	-
16	466002.71	1322716.47	-	-
17	465983.07	1322707.02	-	-

полное наименование должности		инициалы, фамилия

ДОКУМЕНТ ПОДПИСАН
ЭЛЕКТРОННОЙ ПОДПИСЬЮ
Сертификат: 00BB056B7401CB38D2B3576ACDC8425108
Владелец: ФЕДЕРАЛЬНАЯ СЛУЖБА ГОСУДАРСТВЕННОЙ РЕГИСТРАЦИИ, КАДАСТРА И КАРТОГРАФИИ
Действителен: с 27.06.2023 по 19.09.2024

Земельный участок
вид объекта недвижимости

Лист № 365 раздела 3.2	Всего листов раздела 3.2: 375	Всего разделов: 7	Всего листов выписки: 1210

06.12.2023г. № КУВИ-001/2023-273313032	
Кадастровый номер:	47:01:0000000:4(Единое землепользование)

1	2	3	4	5
18	466005.29	1322656.84	-	-
19	466007.76	1322651.25	-	-
20	466010.06	1322646.06	-	-
21	466031.42	1322603.74	-	-
22	466006.99	1322593.51	-	-
23	465980.76	1322647.82	-	-
24	465980.27	1322648.83	-	-
25	465979.57	1322650.29	-	-
26	465977.99	1322653.54	-	-
27	465831.13	1322957.05	-	-
28	465825.66	1322968.36	-	-
29	465822.41	1322975.09	-	-
30	465594.74	1323446.88	-	-
1	463717.41	1332776.48	-	-
2	463714.94	1332773.52	-	-
3	463712.68	1332771.03	-	-
4	463684	1332739.45	-	-
5	463637.32	1332688.04	-	-
6	463634.71	1332685.17	-	-
7	463569.54	1332613.59	-	-
8	462994.11	1331981.89	-	-
9	462963.98	1331947.8	-	-
10	462936.8	1331917.04	-	-
11	462898.86	1331874.13	-	-
12	462894.55	1331869	-	-
13	462892.02	1331864.71	-	-
14	462887.85	1331858.45	-	-
15	462880.27	1331847.01	-	-
16	462872.95	1331836.5	-	-

полное наименование должности		инициалы, фамилия

ДОКУМЕНТ ПОДПИСАН
ЭЛЕКТРОННОЙ ПОДПИСЬЮ
Сертификат: 00BB056B7401CB38D2B3576ACDC8425108
Владелец: ФЕДЕРАЛЬНАЯ СЛУЖБА ГОСУДАРСТВЕННОЙ РЕГИСТРАЦИИ, КАДАСТРА И КАРТОГРАФИИ
Действителен: с 27.06.2023 по 19.09.2024

Земельный участок
вид объекта недвижимости

Лист № 366 раздела 3.2	Всего листов раздела 3.2: 375	Всего разделов: 7	Всего листов выписки: 1210

06.12.2023г. № КУВИ-001/2023-273313032	
Кадастровый номер:	47:01:0000000:4(Единое землепользование)

1	2	3	4	5
17	462858.02	1331813.23	-	-
18	462851.13	1331801.74	-	-
19	462848.26	1331796.85	-	-
20	462846.11	1331793.4	-	-
21	462844.75	1331790.5	-	-
22	462843.44	1331788.02	-	-
23	462841.8	1331784.93	-	-
24	462836.06	1331771.28	-	-
25	462829.75	1331755.34	-	-
26	462825.87	1331746	-	-
27	462818.26	1331727.04	-	-
28	462815.25	1331719.29	-	-
29	462813.26	1331713.68	-	-
30	462806.19	1331695.62	-	-
31	462799.3	1331678.61	-	-
32	462797.56	1331673.63	-	-
33	462795.6	1331667.63	-	-
34	462793.42	1331659.89	-	-
35	462792.19	1331654.8	-	-
36	462790.18	1331646.32	-	-
37	462783.65	1331614.93	-	-
38	462780.75	1331592.8	-	-
39	462780.48	1331590.41	-	-
40	462780.12	1331587.11	-	-
41	462809.87	1331592.73	-	-
42	462832.62	1331597.04	-	-
43	462831.96	1331594.32	-	-
44	462829.71	1331564.88	-	-
45	462828.95	1331554.9	-	-

полное наименование должности		инициалы, фамилия

ДОКУМЕНТ ПОДПИСАН
ЭЛЕКТРОННОЙ ПОДПИСЬЮ
Сертификат: 00BB056B7401CB38D2B3576ACDC8425108
Владелец: ФЕДЕРАЛЬНАЯ СЛУЖБА ГОСУДАРСТВЕННОЙ РЕГИСТРАЦИИ, КАДАСТРА И КАРТОГРАФИИ
Действителен: с 27.06.2023 по 19.09.2024

Земельный участок
вид объекта недвижимости

Лист № 367 раздела 3.2	Всего листов раздела 3.2: 375	Всего разделов: 7	Всего листов выписки: 1210

06.12.2023г. № КУВИ-001/2023-273313032	
Кадастровый номер:	47:01:0000000:4(Единое землепользование)

1	2	3	4	5
46	462824.49	1331496.63	-	-
47	462837.13	1331409.82	-	-
48	462860.3	1331319.56	-	-
49	462966.76	1331042.66	-	-
50	463056.72	1330809.33	-	-
51	463146.84	1330575.59	-	-
52	463236.91	1330342.39	-	-
53	463327.02	1330109.1	-	-
54	463421.75	1329864.2	-	-
55	463498.84	1329664.87	-	-
56	463509.44	1329637.46	-	-
57	463832.48	1328794.01	-	-
58	463843.46	1328765.34	-	-
59	463822.3	1328747.85	-	-
60	463808.81	1328723.23	-	-
61	463837.61	1328648.96	-	-
62	463855.48	1328600.24	-	-
63	463865.91	1328568.58	-	-
64	463868.33	1328561.3	-	-
65	463904	1328446.7	-	-
66	463929.22	1328364.13	-	-
67	463881	1328349.38	-	-
68	463817.96	1328554.97	-	-
69	463741.63	1328758.41	-	-
70	463669.83	1328944.39	-	-
71	463616.25	1329083.18	-	-
72	463520.31	1329331.66	-	-
73	463465.29	1329474.17	-	-
74	463416.13	1329601.5	-	-

полное наименование должности		инициалы, фамилия

ДОКУМЕНТ ПОДПИСАН
ЭЛЕКТРОННОЙ ПОДПИСЬЮ
Сертификат: 00BB056B7401CB38D2B3576ACDC8425108
Владелец: ФЕДЕРАЛЬНАЯ СЛУЖБА ГОСУДАРСТВЕННОЙ РЕГИСТРАЦИИ, КАДАСТРА И КАРТОГРАФИИ
Действителен: с 27.06.2023 по 19.09.2024

Земельный участок
вид объекта недвижимости

Лист № 368 раздела 3.2	Всего листов раздела 3.2: 375	Всего разделов: 7	Всего листов выписки: 1210

06.12.2023г. № КУВИ-001/2023-273313032	
Кадастровый номер:	47:01:0000000:4(Единое землепользование)

1	2	3	4	5
75	463328.43	1329828.24	-	-
76	463233.71	1330073.15	-	-
77	463143.6	1330306.43	-	-
78	463053.52	1330539.66	-	-
79	462963.4	1330773.4	-	-
80	462873.42	1331006.78	-	-
81	462766.96	1331283.68	-	-
82	462738.43	1331393.75	-	-
83	462724.66	1331500.75	-	-
84	462724.79	1331502.37	-	-
85	462726.3	1331522.22	-	-
86	462732.13	1331598.43	-	-
87	462759.97	1331714.08	-	-
88	462859.4	1331904.49	-	-
89	462847.98	1331914.54	-	-
90	462872.88	1331951.74	-	-
91	462895.22	1331985.12	-	-
92	462921.03	1332023.69	-	-
93	462938.61	1332034.62	-	-
94	462968.28	1332068.71	-	-
95	462996.55	1332101.19	-	-
96	462981.59	1332116.06	-	-
97	463063.76	1332206.83	-	-
98	463225.16	1332384.01	-	-
99	463395.48	1332571.01	-	-
100	463425.05	1332544.08	-	-
101	463602.84	1332727.59	-	-
102	463637.02	1332762.88	-	-
103	463672.36	1332799.36	-	-

полное наименование должности		инициалы, фамилия

ДОКУМЕНТ ПОДПИСАН
ЭЛЕКТРОННОЙ ПОДПИСЬЮ
Сертификат: 00BB056B7401CB38D2B3576ACDC8425108
Владелец: ФЕДЕРАЛЬНАЯ СЛУЖБА ГОСУДАРСТВЕННОЙ РЕГИСТРАЦИИ, КАДАСТРА И КАРТОГРАФИИ
Действителен: с 27.06.2023 по 19.09.2024

Земельный участок
вид объекта недвижимости

Лист № 369 раздела 3.2	Всего листов раздела 3.2: 375	Всего разделов: 7	Всего листов выписки: 1210

06.12.2023г. № КУВИ-001/2023-273313032	
Кадастровый номер:	47:01:0000000:4(Единое землепользование)

1	2	3	4	5
104	463678.55	1332805.75	-	-
105	463690	1332804.53	-	-
106	463700.79	1332798.25	-	-
107	463708.4	1332787.45	-	-
108	463716.34	1332778.01	-	-
109	463717.41	1332776.48	-	-
1	483258.43	1302370.94	-	1.5
2	483270.48	1302341.61	-	1.5
3	483312.35	1302226.41	-	1.5
4	483326.99	1302180.03	-	1.5
5	483317.14	1302176.88	-	1.5
6	483306.79	1302172.97	-	1.5
7	483297.09	1302168.12	-	1.5
8	483287.39	1302165.09	-	1.5
9	483277.81	1302162.5	-	1.5
10	483330.41	1301949.09	-	1.5
11	483377.03	1301652.61	-	1.5
12	483407.56	1301455.09	-	1.5
13	483445.77	1301208.26	-	1.5
14	483491.65	1300911.49	-	1.5
15	483522.07	1300715.24	-	1.5
16	483560.12	1300468.65	-	1.5
17	483596.74	1300231.53	-	1.5
18	483636.33	1299974.36	-	1.5
19	483673.72	1299732.08	-	1.5
20	483716.45	1299480.59	-	1.5
21	483778.9	1299279.06	-	1.5
22	483819.3	1299182.31	-	1.5
23	483864.51	1299093.8	-	1.5

ДОКУМЕНТ ПОДПИСАН
ЭЛЕКТРОННОЙ ПОДПИСЬЮ
Сертификат: 00BB056B7401CB38D2B3576ACDC8425108
Владелец: ФЕДЕРАЛЬНАЯ СЛУЖБА ГОСУДАРСТВЕННОЙ РЕГИСТРАЦИИ, КАДАСТРА И КАРТОГРАФИИ
Действителен: с 27.06.2023 по 19.09.2024

полное наименование должности		инициалы, фамилия

Земельный участок
вид объекта недвижимости

Лист № 370 раздела 3.2	Всего листов раздела 3.2: 375	Всего разделов: 7	Всего листов выписки: 1210

06.12.2023г. № КУВИ-001/2023-273313032	
Кадастровый номер:	47:01:0000000:4(Единое землепользование)

1	2	3	4	5
24	483916.64	1299003.77	-	1.5
25	484051.75	1298792.89	-	1.5
26	484194.68	1298569.82	-	1.5
27	484320.95	1298372.44	-	1.5
28	484455.88	1298161.84	-	1.5
29	484553.42	1298008.78	-	1.5
30	484693.97	1297734.79	-	1.5
31	484714.37	1297742.91	-	1.5
32	484748.77	1297651.28	-	1.5
33	484775.2	1297554.86	-	1.5
34	484794.66	1297457.3	-	1.5
35	484801.29	1297405.97	-	1.5
36	484804.19	1297383.58	-	1.5
37	484806.29	1297367.31	-	1.5
38	484806.33	1297367.02	-	1.5
39	484806.92	1297362.46	-	1.5
40	484808.01	1297346.04	-	1.5
41	484813.57	1297262.29	-	1.5
42	484812.34	1297167.25	-	1.5
43	484805.85	1297065.3	-	1.5
44	484791.89	1296968.3	-	1.5
45	484778.03	1296970.44	-	1.5
46	484778.95	1296848.32	-	1.5
47	484763.64	1296840.38	-	1.5
48	484773.5	1296816.79	-	1.5
49	484762.76	1296811.22	-	1.5
50	484723.39	1296790.8	-	1.5
51	484722.14	1296784.07	-	1.5
52	484700.12	1296666.44	-	1.5

ДОКУМЕНТ ПОДПИСАН
ЭЛЕКТРОННОЙ ПОДПИСЬЮ
Сертификат: 00BB056B7401CB38D2B3576ACDC8425108
Владелец: ФЕДЕРАЛЬНАЯ СЛУЖБА ГОСУДАРСТВЕННОЙ РЕГИСТРАЦИИ, КАДАСТРА И КАРТОГРАФИИ
Действителен: с 27.06.2023 по 19.09.2024

полное наименование должности		инициалы, фамилия

Земельный участок
вид объекта недвижимости

Лист № 371 раздела 3.2	Всего листов раздела 3.2: 375	Всего разделов: 7	Всего листов выписки: 1210

06.12.2023г. № КУВИ-001/2023-273313032	
Кадастровый номер:	47:01:0000000:4(Единое землепользование)

1	2	3	4	5
53	484720.3	1296611.17	-	1.5
54	484712.05	1296567.16	-	1.5
55	484707.65	1296543.67	-	1.5
56	484694.79	1296475.09	-	1.5
57	484664.48	1296476.23	-	1.5
58	484647.72	1296386.85	-	1.5
59	484638.41	1296337.25	-	1.5
60	484629.1	1296287.65	-	1.5
61	484624.84	1296265.08	-	1.5
62	484622.25	1296251.32	-	1.5
63	484627.89	1296236.82	-	1.5
64	484634.69	1296226.39	-	1.5
65	484648.3	1296215.54	-	1.5
66	484662.98	1296206.82	-	1.5
67	484673.76	1296200.78	-	1.5
68	484672.9	1296196.23	-	1.5
69	484659.89	1296127.35	-	1.5
70	484649.45	1296069.58	-	1.5
71	484603.1	1295822.54	-	1.5
72	484508.33	1295317.27	-	1.5
73	484483.2	1295182.17	-	1.5
74	484455.63	1295034.61	-	1.5
75	484446.74	1294991.75	-	1.5
76	484446.1	1294988.67	-	1.5
77	484445.62	1294986.67	-	1.5
78	484445.45	1294985.99	-	1.5
79	484440.92	1294967.11	-	1.5
80	484435.46	1294944.35	-	1.5
81	484425.75	1294909.17	-	1.5

ДОКУМЕНТ ПОДПИСАН
ЭЛЕКТРОННОЙ ПОДПИСЬЮ
Сертификат: 00BB056B7401CB38D2B3576ACDC8425108
Владелец: ФЕДЕРАЛЬНАЯ СЛУЖБА ГОСУДАРСТВЕННОЙ РЕГИСТРАЦИИ, КАДАСТРА И КАРТОГРАФИИ
Действителен: с 27.06.2023 по 19.09.2024

полное наименование должности		инициалы, фамилия

Земельный участок
вид объекта недвижимости

Лист № 372 раздела 3.2	Всего листов раздела 3.2: 375	Всего разделов: 7	Всего листов выписки: 1210

06.12.2023г. № КУВИ-001/2023-273313032	
Кадастровый номер:	47:01:0000000:4(Единое землепользование)

1	2	3	4	5
82	484424.14	1294903.33	-	1.5
83	484410.98	1294861.29	-	1.5
84	484405.25	1294842.99	-	1.5
85	484394.92	1294813.9	-	1.5
86	484394.29	1294812.13	-	1.5
87	484393.87	1294811	-	1.5
88	484376.23	1294764.21	-	1.5
89	484375.64	1294762.64	-	1.5
90	484356.74	1294718.14	-	1.5
91	484355.57	1294715.38	-	1.5
92	484315.7	1294632.23	-	1.5
93	484280.87	1294568.61	-	1.5
94	484280.56	1294568.09	-	1.5
95	484269.99	1294550.79	-	1.5
96	484265.33	1294543.16	-	1.5
97	484306.73	1294515.02	-	1.5
98	484308.31	1294517.79	-	1.5
99	484318.38	1294535.51	-	1.5
100	484356.04	1294601.8	-	1.5
101	484400.66	1294693.76	-	1.5
102	484401.32	1294695.41	-	1.5
103	484420.25	1294742.27	-	1.5
104	484439.18	1294789.14	-	1.5
105	484448.5	1294785.5	-	1.5
106	484449.15	1294787.4	-	1.5
107	484450.15	1294790.3	-	1.5
108	484466.46	1294837.69	-	1.5
109	484466.69	1294838.49	-	1.5
110	484478.44	1294880.74	-	1.5

ДОКУМЕНТ ПОДПИСАН
ЭЛЕКТРОННОЙ ПОДПИСЬЮ
Сертификат: 00BB056B7401CB38D2B3576ACDC8425108
Владелец: ФЕДЕРАЛЬНАЯ СЛУЖБА ГОСУДАРСТВЕННОЙ РЕГИСТРАЦИИ, КАДАСТРА И КАРТОГРАФИИ
Действителен: с 27.06.2023 по 19.09.2024

полное наименование должности		инициалы, фамилия

Земельный участок
вид объекта недвижимости

Лист № 373 раздела 3.2	Всего листов раздела 3.2: 375	Всего разделов: 7	Всего листов выписки: 1210

06.12.2023г. № КУВИ-001/2023-273313032	
Кадастровый номер:	47:01:0000000:4(Единое землепользование)

1	2	3	4	5
111	484501.63	1294964.06	-	1.5
112	484503.61	1294971.2	-	1.5
113	484508.3	1294995.8	-	1.5
114	484509.11	1295000.05	-	1.5
115	484509.29	1295001.02	-	1.5
116	484561.73	1295276.29	-	1.5
117	484608.56	1295526.2	-	1.5
118	484654.39	1295770.53	-	1.5
119	484710.58	1296070.97	-	1.5
120	484712.28	1296080.1	-	1.5
121	484704.89	1296078.85	-	1.5
122	484702.98	1296090.12	-	1.5
123	484714.51	1296092.07	-	1.5
124	484715.82	1296099.08	-	1.5
125	484719.4	1296118.29	-	1.5
126	484728.57	1296167.5	-	1.5
127	484765.67	1296364.78	-	1.5
128	484802.42	1296560.77	-	1.5
129	484840.1	1296761.99	-	1.5
130	484875.9	1296955.34	-	1.5
131	484866.02	1296956.87	-	1.5
132	484875.41	1297327.05	-	1.5
133	484875.94	1297347.68	-	1.5
134	484876.18	1297357.03	-	1.5
135	484876.71	1297378.15	-	1.5
136	484877.41	1297405.57	-	1.5
137	484848.54	1297570.55	-	1.5
138	484820.41	1297673.48	-	1.5
139	484786.89	1297771.77	-	1.5

полное наименование должности		инициалы, фамилия

ДОКУМЕНТ ПОДПИСАН
ЭЛЕКТРОННОЙ ПОДПИСЬЮ
Сертификат: 00BB056B7401CB38D2B3576ACDC8425108
Владелец: ФЕДЕРАЛЬНАЯ СЛУЖБА ГОСУДАРСТВЕННОЙ РЕГИСТРАЦИИ, КАДАСТРА И КАРТОГРАФИИ
Действителен: с 27.06.2023 по 19.09.2024

Земельный участок
вид объекта недвижимости

Лист № 374 раздела 3.2	Всего листов раздела 3.2: 375	Всего разделов: 7	Всего листов выписки: 1210

06.12.2023г. № КУВИ-001/2023-273313032	
Кадастровый номер:	47:01:0000000:4(Единое землепользование)

1	2	3	4	5
140	484745.27	1297865.17	-	1.5
141	484638.8	1298060.84	-	1.5
142	484541.26	1298213.9	-	1.5
143	484406.33	1298424.5	-	1.5
144	484271.98	1298634.52	-	1.5
145	484137.13	1298844.95	-	1.5
146	484002.02	1299055.83	-	1.5
147	483954.36	1299137.69	-	1.5
148	483909.14	1299226.21	-	1.5
149	483871.88	1299315.86	-	1.5
150	483815.28	1299495.83	-	1.5
151	483772.54	1299747.4	-	1.5
152	483735.15	1299989.69	-	1.5
153	483695.56	1300246.86	-	1.5
154	483658.94	1300483.97	-	1.5
155	483620.89	1300730.57	-	1.5
156	483590.47	1300926.81	-	1.5
157	483544.59	1301223.58	-	1.5
158	483506.38	1301470.41	-	1.5
159	483476.19	1301665.55	-	1.5
160	483428.81	1301966.91	-	1.5
161	483365.05	1302225.57	-	1.5
162	483277.11	1302454.51	-	1.5
163	483198.45	1302638.21	-	1.5
164	483120.54	1302820.19	-	1.5
165	483100.43	1302867.16	-	1.5
166	483080.51	1302913.7	-	1.5
167	483060.21	1302961.09	-	1.5
168	483040.16	1303007.89	-	1.5

ДОКУМЕНТ ПОДПИСАН
ЭЛЕКТРОННОЙ ПОДПИСЬЮ
Сертификат: 00BB056B7401CB38D2B3576ACDC8425108
Владелец: ФЕДЕРАЛЬНАЯ СЛУЖБА ГОСУДАРСТВЕННОЙ РЕГИСТРАЦИИ, КАДАСТРА И КАРТОГРАФИИ
Действителен: с 27.06.2023 по 19.09.2024

полное наименование должности		инициалы, фамилия

Земельный участок
вид объекта недвижимости

Лист № 375 раздела 3.2	Всего листов раздела 3.2: 375	Всего разделов: 7	Всего листов выписки: 1210

06.12.2023г. № КУВИ-001/2023-273313032	
Кадастровый номер:	47:01:0000000:4(Единое землепользование)

1	2	3	4	5
169	482982.16	1303143.27	-	1.5
170	482883.78	1303372.92	-	1.5
171	482844.6	1303464.42	-	1.5
172	482798.68	1303444.6	-	1.5
173	482916.72	1303169.06	-	1.5
174	482993.86	1302988.99	-	1.5
175	483013.56	1302943.01	-	1.5
176	483033.24	1302897.07	-	1.5
177	483052.92	1302851.1	-	1.5
178	483072.59	1302805.14	-	1.5
179	483132.8	1302664.51	-	1.5
180	483258.43	1302370.94	-	1.5

полное наименование должности		инициалы, фамилия

ДОКУМЕНТ ПОДПИСАН
ЭЛЕКТРОННОЙ ПОДПИСЬЮ
Сертификат: 00BB056B7401CB38D2B3576ACDC8425108
Владелец: ФЕДЕРАЛЬНАЯ СЛУЖБА ГОСУДАРСТВЕННОЙ РЕГИСТРАЦИИ, КАДАСТРА И КАРТОГРАФИИ
Действителен: с 27.06.2023 по 19.09.2024

Выписка из Единого государственного реестра недвижимости об объекте недвижимости

Сведения о частях земельного участка

Земельный участок
вид объекта недвижимости

Лист № 1 раздела 4	Всего листов раздела 4: 178	Всего разделов: 7	Всего листов выписки: 1210

06.12.2023г. № КУВИ-001/2023-273313032	
Кадастровый номер:	47:01:0000000:4(Единое землепользование)

План (чертеж, схема) части земельного участка	Учетный номер части: 47:01:0000000:4/1

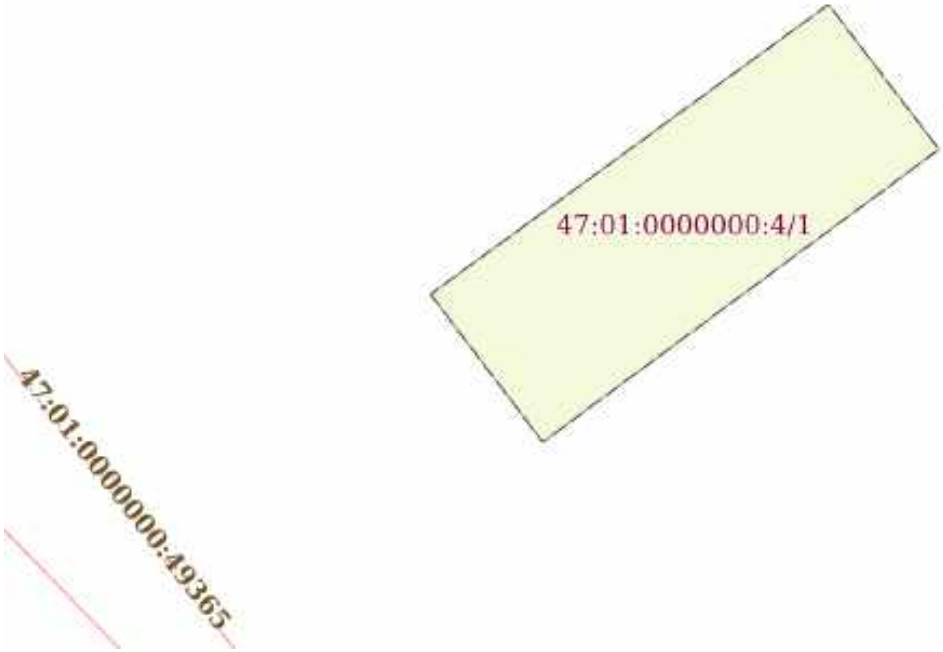

Масштаб 1:200	Условные обозначения:		

ДОКУМЕНТ ПОДПИСАН
ЭЛЕКТРОННОЙ ПОДПИСЬЮ
Сертификат: 00BB056B7401CB38D2B3576ACDC8425108
Владелец: ФЕДЕРАЛЬНАЯ СЛУЖБА ГОСУДАРСТВЕННОЙ РЕГИСТРАЦИИ, КАДАСТРА И КАРТОГРАФИИ
Действителен: с 27.06.2023 по 19.09.2024

полное наименование должности		инициалы, фамилия

Земельный участок
вид объекта недвижимости

Лист № 2 раздела 4	Всего листов раздела 4: 178	Всего разделов: 7	Всего листов выписки: 1210

06.12.2023г. № КУВИ-001/2023-273313032	
Кадастровый номер:	47:01:0000000:4(Единое землепользование)

План (чертеж, схема) части земельного участка	Учетный номер части: 47:01:0000000:4/2

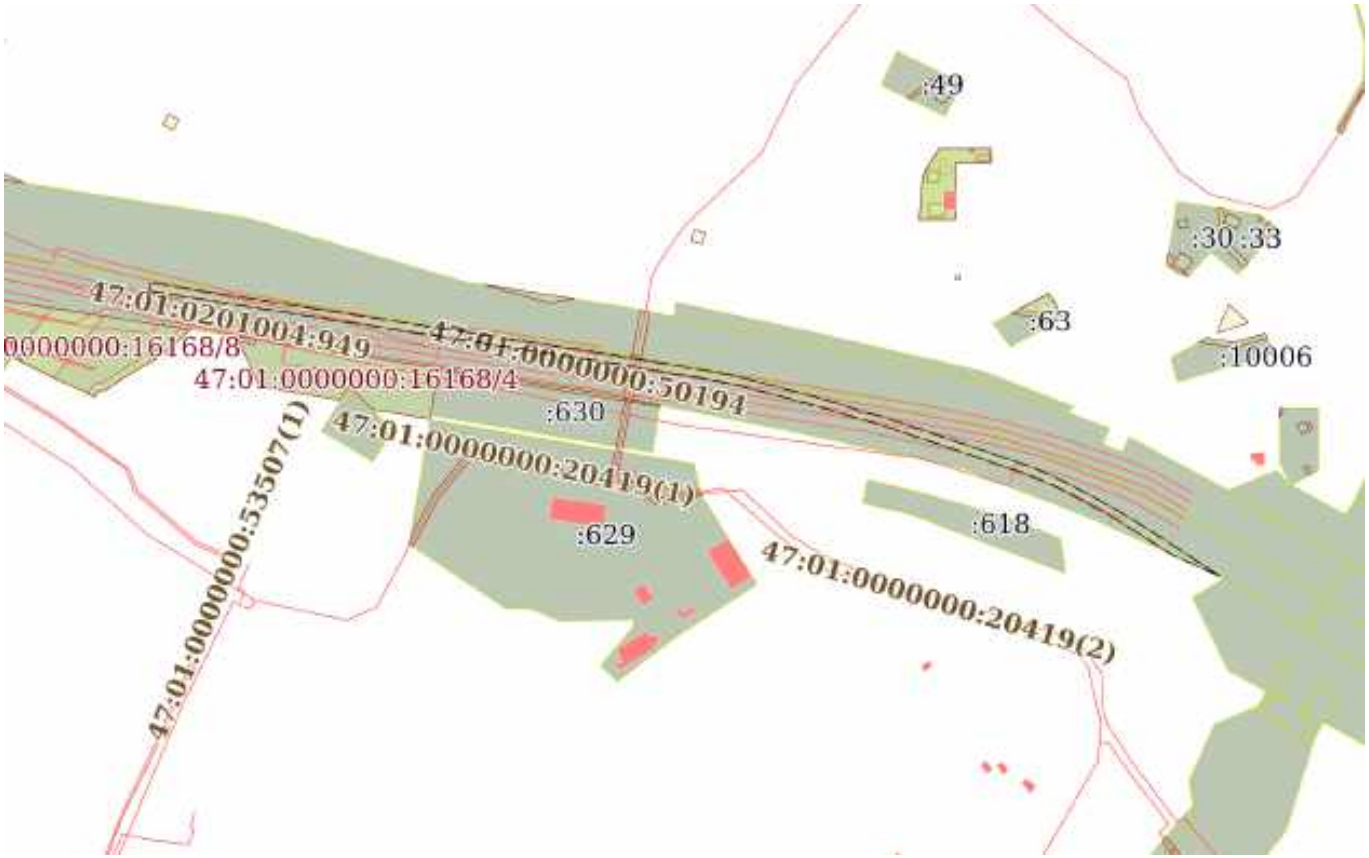

Масштаб 1:5000	Условные обозначения:		

ДОКУМЕНТ ПОДПИСАН
ЭЛЕКТРОННОЙ ПОДПИСЬЮ
Сертификат: 00BB056B7401CB38D2B3576ACDC8425108
Владелец: ФЕДЕРАЛЬНАЯ СЛУЖБА ГОСУДАРСТВЕННОЙ РЕГИСТРАЦИИ, КАДАСТРА И КАРТОГРАФИИ
Действителен: с 27.06.2023 по 19.09.2024

полное наименование должности		инициалы, фамилия

Земельный участок
вид объекта недвижимости

Лист № 3 раздела 4	Всего листов раздела 4: 178	Всего разделов: 7	Всего листов выписки: 1210

06.12.2023г. № КУВИ-001/2023-273313032	
Кадастровый номер:	47:01:0000000:4(Единое землепользование)

План (чертеж, схема) части земельного участка	Учетный номер части: 47:01:0000000:4/3

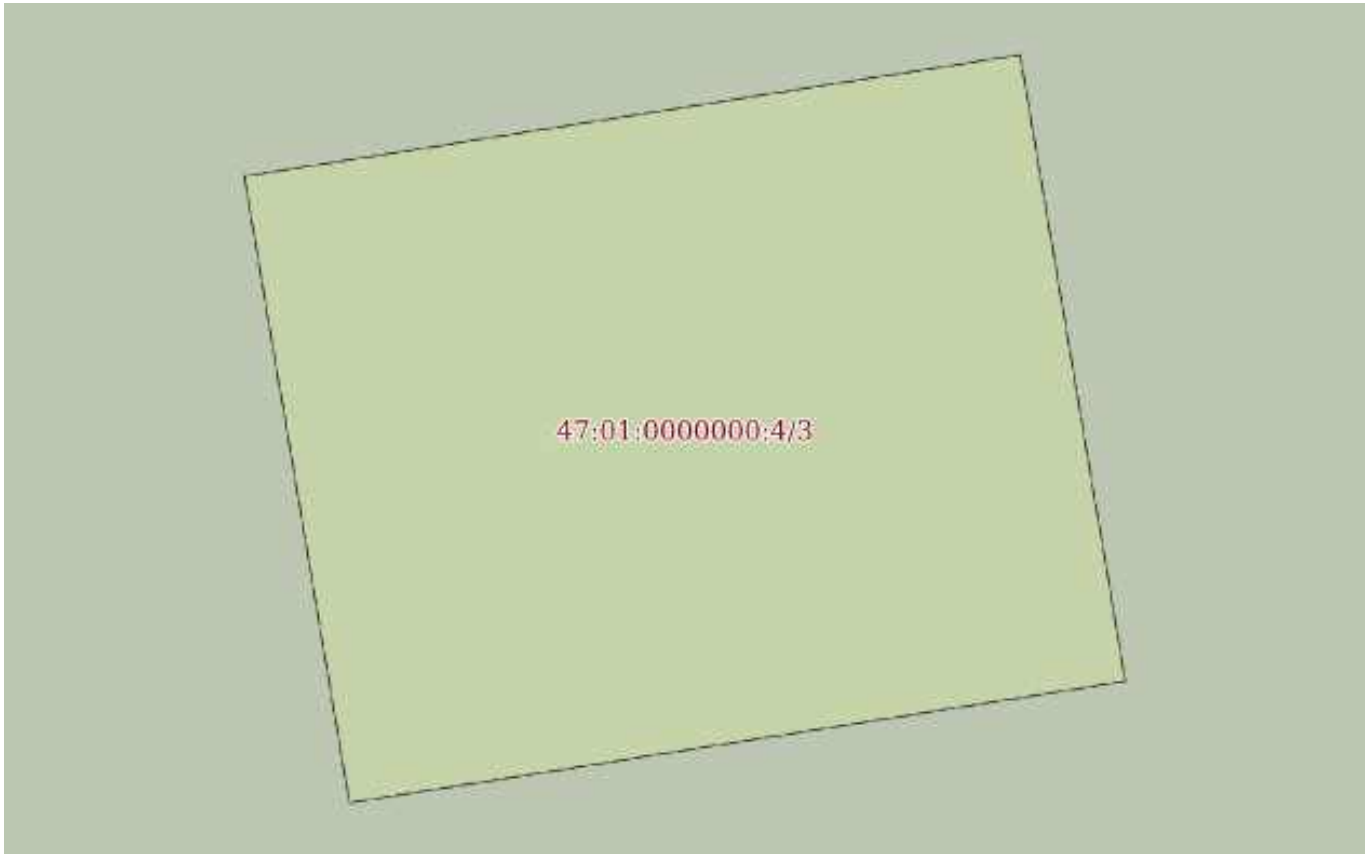

Масштаб 1:100	Условные обозначения:		

ДОКУМЕНТ ПОДПИСАН
ЭЛЕКТРОННОЙ ПОДПИСЬЮ
Сертификат: 00BB056B7401CB38D2B3576ACDC8425108
Владелец: ФЕДЕРАЛЬНАЯ СЛУЖБА ГОСУДАРСТВЕННОЙ РЕГИСТРАЦИИ, КАДАСТРА И КАРТОГРАФИИ
Действителен: с 27.06.2023 по 19.09.2024

полное наименование должности		инициалы, фамилия

Земельный участок
вид объекта недвижимости

Лист № 4 раздела 4	Всего листов раздела 4: 178	Всего разделов: 7	Всего листов выписки: 1210

06.12.2023г. № КУВИ-001/2023-273313032	
Кадастровый номер:	47:01:0000000:4(Единое землепользование)

План (чертеж, схема) части земельного участка	Учетный номер части: 47:01:0000000:4/4

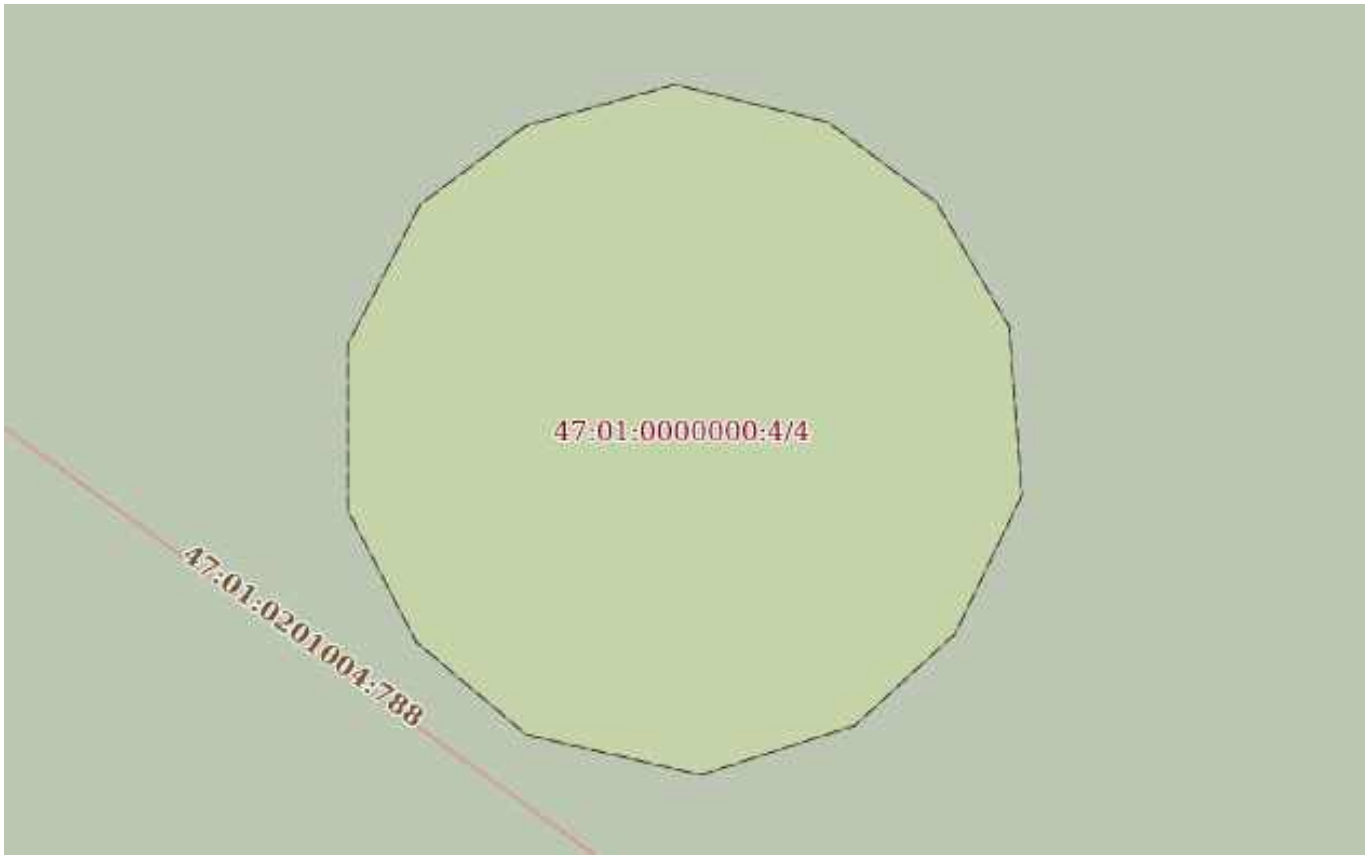

Масштаб 1:80	Условные обозначения:		

ДОКУМЕНТ ПОДПИСАН
ЭЛЕКТРОННОЙ ПОДПИСЬЮ
Сертификат: 00BB056B7401CB38D2B3576ACDC8425108
Владелец: ФЕДЕРАЛЬНАЯ СЛУЖБА ГОСУДАРСТВЕННОЙ РЕГИСТРАЦИИ, КАДАСТРА И КАРТОГРАФИИ
Действителен: с 27.06.2023 по 19.09.2024

полное наименование должности		инициалы, фамилия

Земельный участок
вид объекта недвижимости

Лист № 5 раздела 4	Всего листов раздела 4: 178	Всего разделов: 7	Всего листов выписки: 1210

06.12.2023г. № КУВИ-001/2023-273313032	
Кадастровый номер:	47:01:0000000:4(Единое землепользование)

План (чертеж, схема) части земельного участка	Учетный номер части: 47:01:0000000:4/5

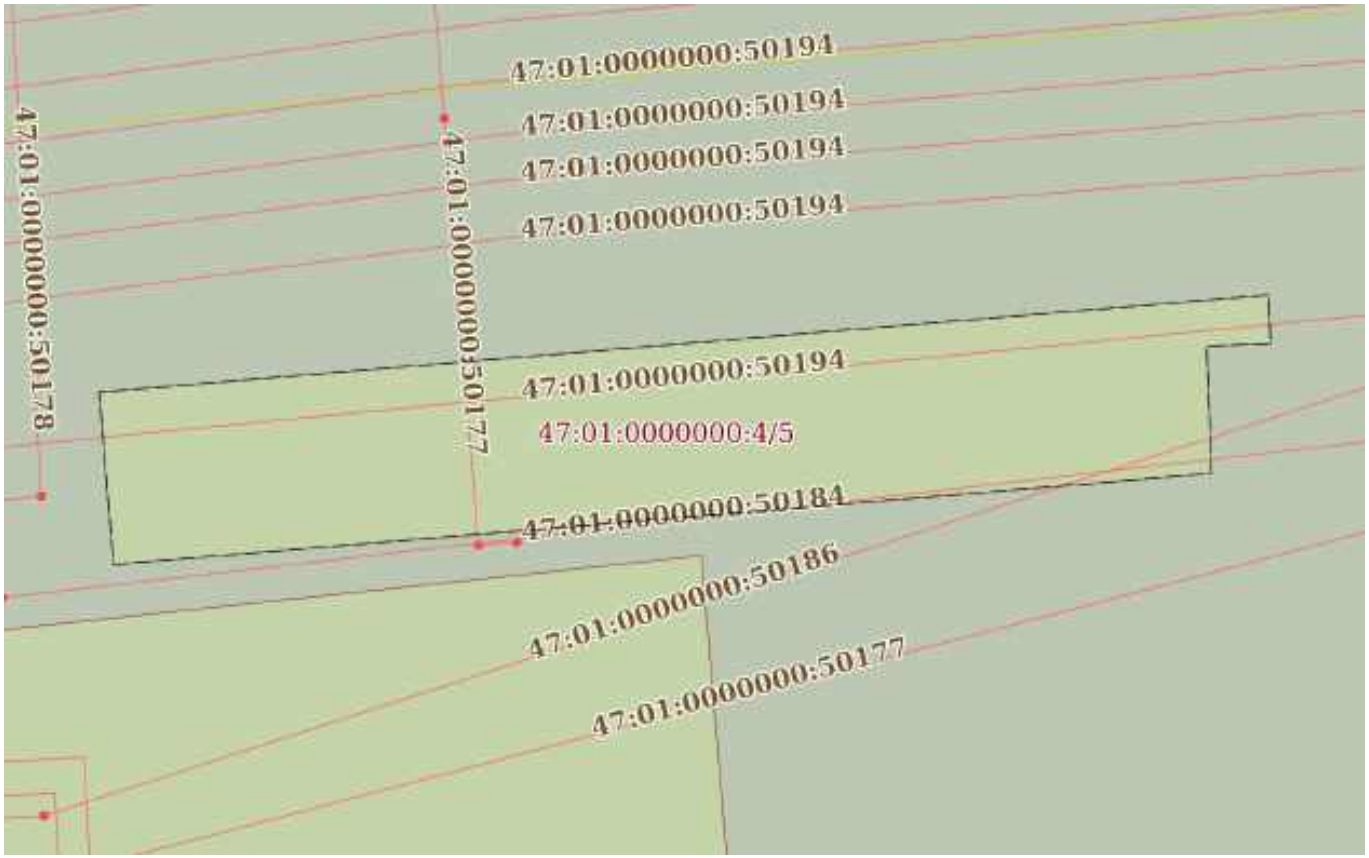

Масштаб 1:700	Условные обозначения:		

полное наименование должности		инициалы, фамилия

ДОКУМЕНТ ПОДПИСАН
ЭЛЕКТРОННОЙ ПОДПИСЬЮ
Сертификат: 00BB056B7401CB38D2B3576ACDC8425108
Владелец: ФЕДЕРАЛЬНАЯ СЛУЖБА ГОСУДАРСТВЕННОЙ РЕГИСТРАЦИИ, КАДАСТРА И КАРТОГРАФИИ
Действителен: с 27.06.2023 по 19.09.2024

Земельный участок
вид объекта недвижимости

Лист № 6 раздела 4	Всего листов раздела 4: 178	Всего разделов: 7	Всего листов выписки: 1210

06.12.2023г. № КУВИ-001/2023-273313032	
Кадастровый номер:	47:01:0000000:4(Единое землепользование)

План (чертеж, схема) части земельного участка	Учетный номер части: 47:01:0000000:4/6

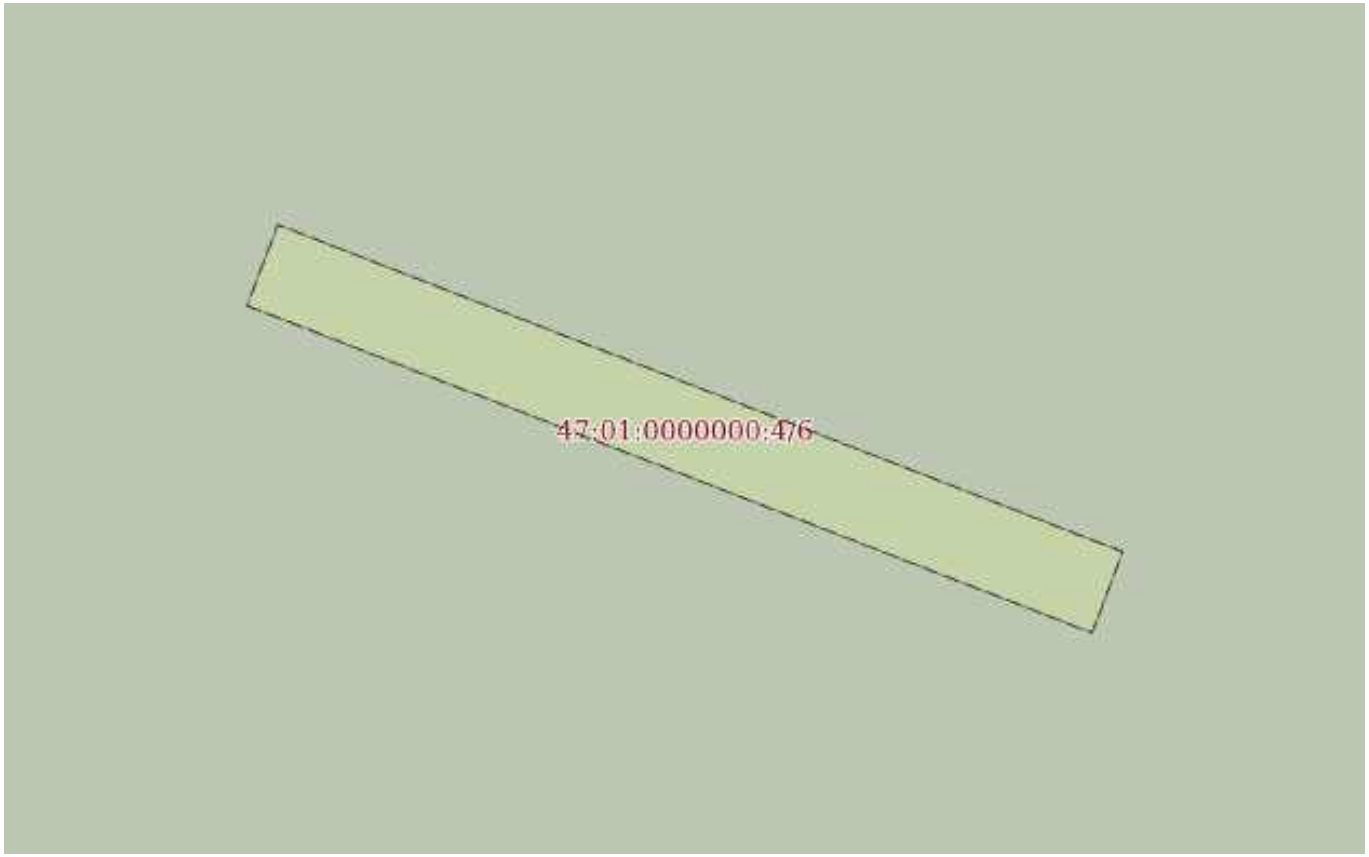

Масштаб 1:300	Условные обозначения:		

ДОКУМЕНТ ПОДПИСАН
ЭЛЕКТРОННОЙ ПОДПИСЬЮ
Сертификат: 00BB056B7401CB38D2B3576ACDC8425108
Владелец: ФЕДЕРАЛЬНАЯ СЛУЖБА ГОСУДАРСТВЕННОЙ РЕГИСТРАЦИИ, КАДАСТРА И КАРТОГРАФИИ
Действителен: с 27.06.2023 по 19.09.2024

полное наименование должности		инициалы, фамилия

Земельный участок
вид объекта недвижимости

Лист № 7 раздела 4	Всего листов раздела 4: 178	Всего разделов: 7	Всего листов выписки: 1210

06.12.2023г. № КУВИ-001/2023-273313032	
Кадастровый номер:	47:01:0000000:4(Единое землепользование)

План (чертеж, схема) части земельного участка	Учетный номер части: 47:01:0000000:4/7



Масштаб 1:60	Условные обозначения:		

ДОКУМЕНТ ПОДПИСАН
ЭЛЕКТРОННОЙ ПОДПИСЬЮ
Сертификат: 00BB056B7401CB38D2B3576ACDC8425108
Владелец: ФЕДЕРАЛЬНАЯ СЛУЖБА ГОСУДАРСТВЕННОЙ РЕГИСТРАЦИИ, КАДАСТРА И КАРТОГРАФИИ
Действителен: с 27.06.2023 по 19.09.2024

полное наименование должности		инициалы, фамилия

Земельный участок
вид объекта недвижимости

Лист № 8 раздела 4	Всего листов раздела 4: 178	Всего разделов: 7	Всего листов выписки: 1210

06.12.2023г. № КУВИ-001/2023-273313032	
Кадастровый номер:	47:01:0000000:4(Единое землепользование)

План (чертеж, схема) части земельного участка	Учетный номер части: 47:01:0000000:4/8

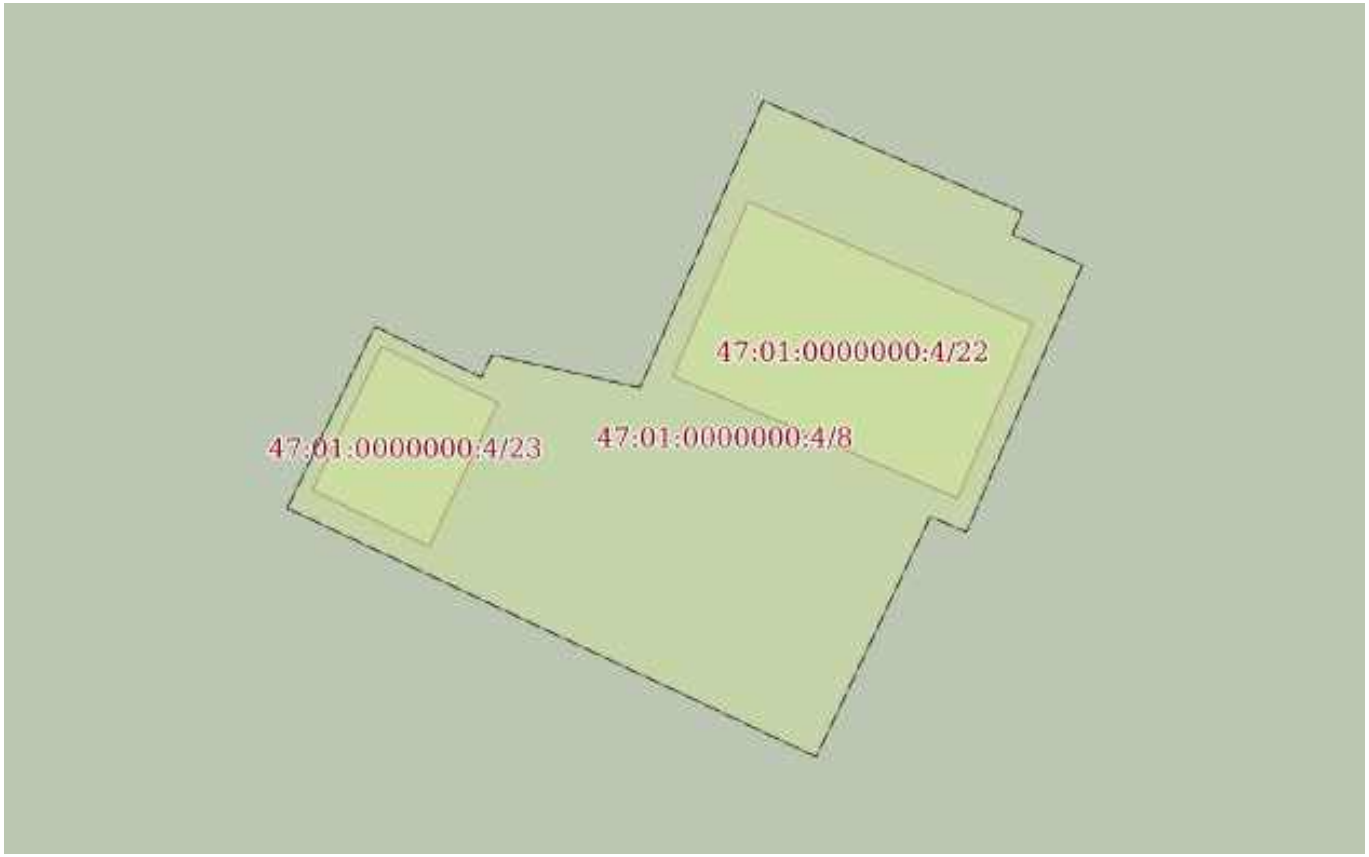

Масштаб 1:300	Условные обозначения:		

полное наименование должности		инициалы, фамилия

ДОКУМЕНТ ПОДПИСАН
ЭЛЕКТРОННОЙ ПОДПИСЬЮ
Сертификат: 00BB056B7401CB38D2B3576ACDC8425108
Владелец: ФЕДЕРАЛЬНАЯ СЛУЖБА ГОСУДАРСТВЕННОЙ РЕГИСТРАЦИИ, КАДАСТРА И КАРТОГРАФИИ
Действителен: с 27.06.2023 по 19.09.2024

Земельный участок
вид объекта недвижимости

Лист № 9 раздела 4	Всего листов раздела 4: 178	Всего разделов: 7	Всего листов выписки: 1210

06.12.2023г. № КУВИ-001/2023-273313032	
Кадастровый номер:	47:01:0000000:4(Единое землепользование)

План (чертеж, схема) части земельного участка	Учетный номер части: 47:01:0000000:4/9

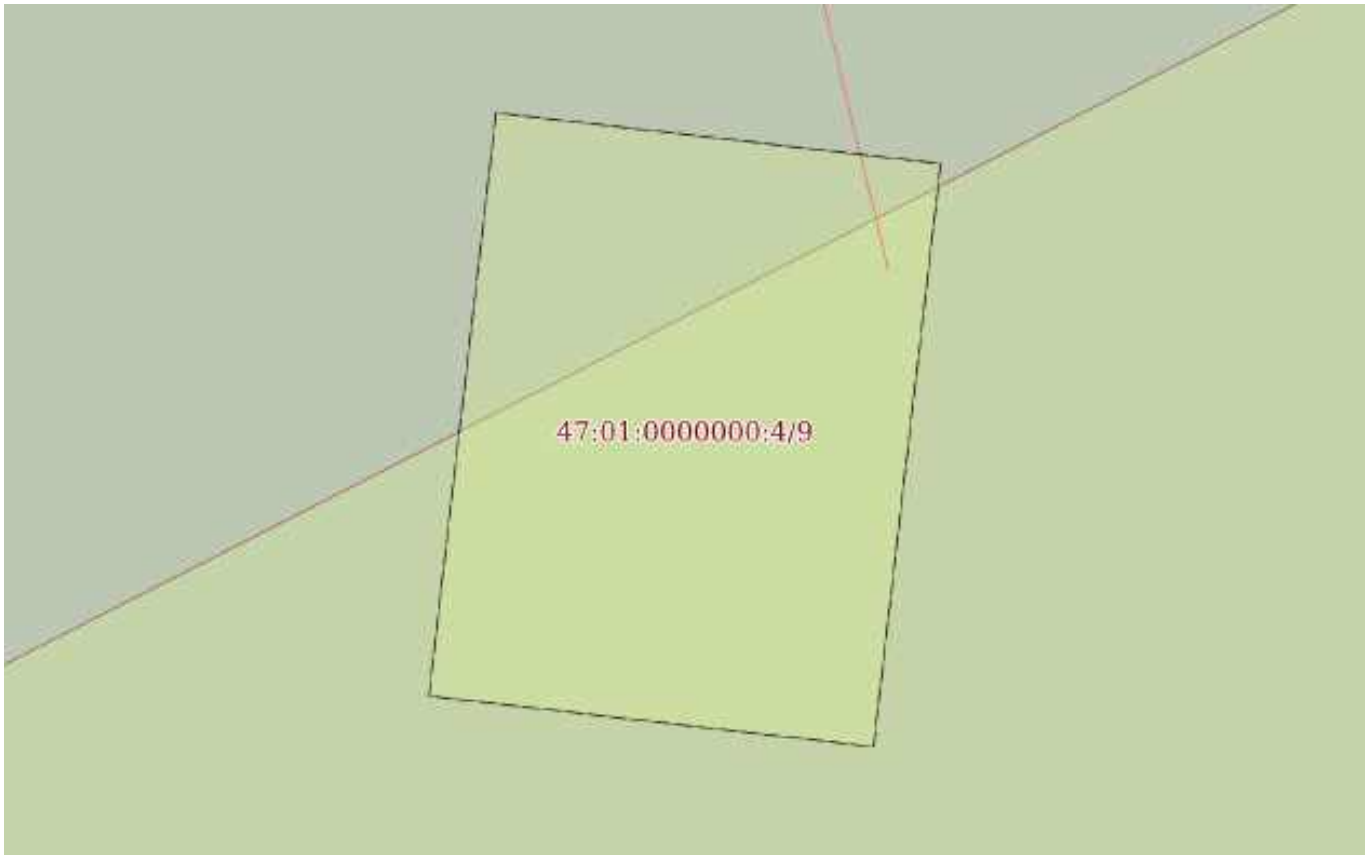

Масштаб 1:50	Условные обозначения:		

ДОКУМЕНТ ПОДПИСАН
ЭЛЕКТРОННОЙ ПОДПИСЬЮ
Сертификат: 00BB056B7401CB38D2B3576ACDC8425108
Владелец: ФЕДЕРАЛЬНАЯ СЛУЖБА ГОСУДАРСТВЕННОЙ РЕГИСТРАЦИИ, КАДАСТРА И КАРТОГРАФИИ
Действителен: с 27.06.2023 по 19.09.2024

полное наименование должности		инициалы, фамилия

Земельный участок
вид объекта недвижимости

Лист № 10 раздела 4	Всего листов раздела 4: 178	Всего разделов: 7	Всего листов выписки: 1210

06.12.2023г. № КУВИ-001/2023-273313032	
Кадастровый номер:	47:01:0000000:4(Единое землепользование)

План (чертеж, схема) части земельного участка	Учетный номер части: 47:01:0000000:4/10

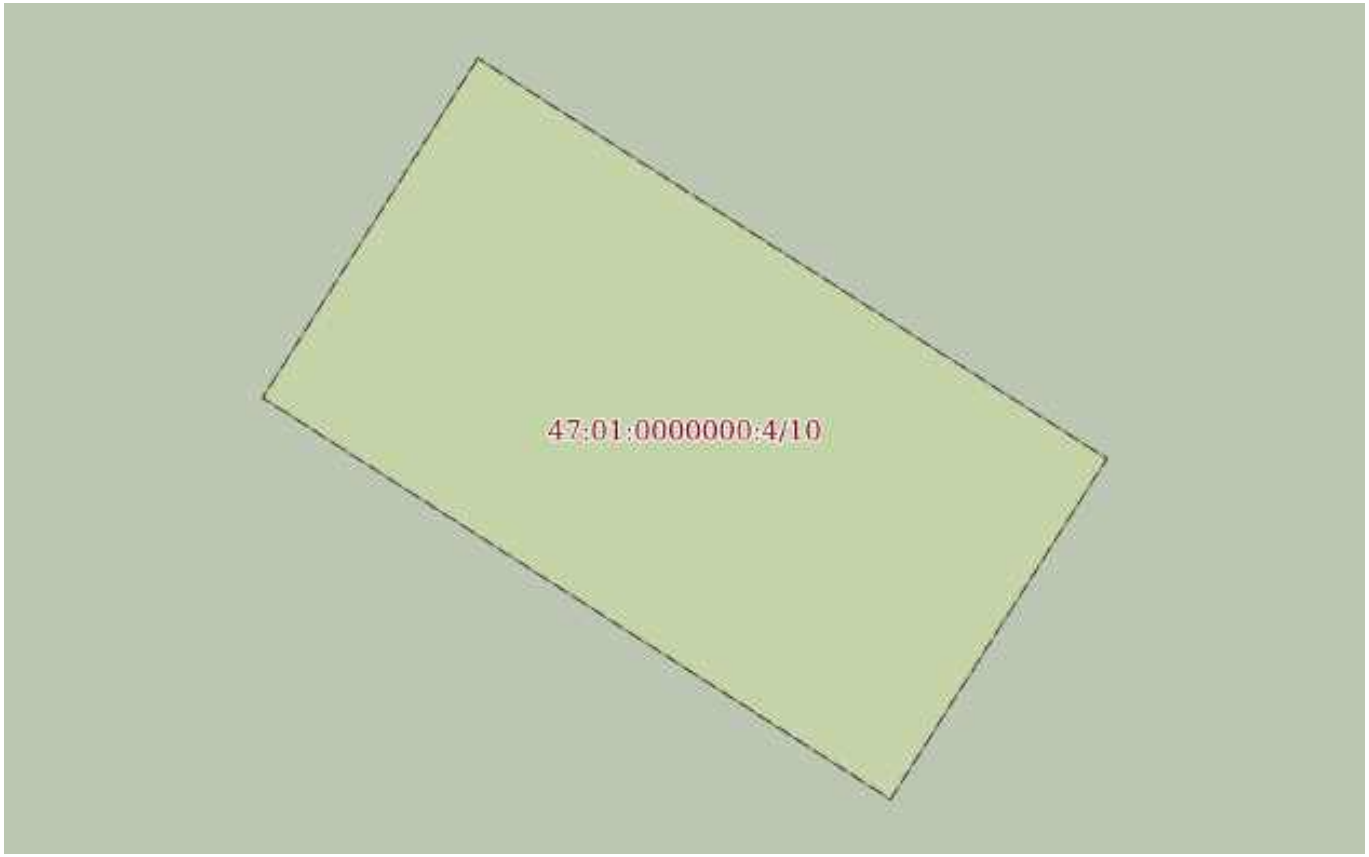

Масштаб 1:60	Условные обозначения:		

ДОКУМЕНТ ПОДПИСАН
ЭЛЕКТРОННОЙ ПОДПИСЬЮ
Сертификат: 00BB056B7401CB38D2B3576ACDC8425108
Владелец: ФЕДЕРАЛЬНАЯ СЛУЖБА ГОСУДАРСТВЕННОЙ РЕГИСТРАЦИИ, КАДАСТРА И КАРТОГРАФИИ
Действителен: с 27.06.2023 по 19.09.2024

полное наименование должности		инициалы, фамилия

Земельный участок
вид объекта недвижимости

Лист № 11 раздела 4	Всего листов раздела 4: 178	Всего разделов: 7	Всего листов выписки: 1210

06.12.2023г. № КУВИ-001/2023-273313032	
Кадастровый номер:	47:01:0000000:4(Единое землепользование)

План (чертеж, схема) части земельного участка	Учетный номер части: 47:01:0000000:4/11

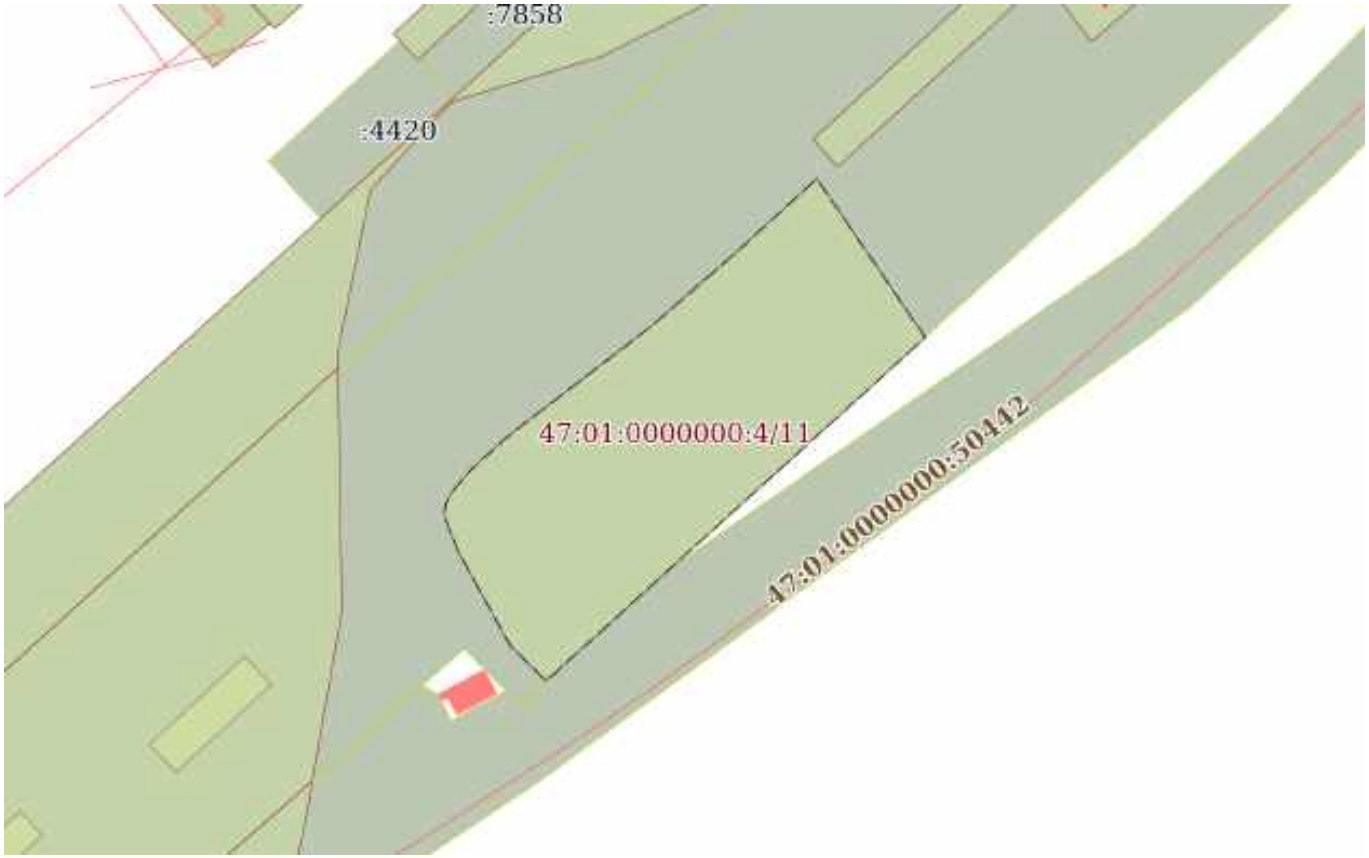

Масштаб 1:2000	Условные обозначения:		

ДОКУМЕНТ ПОДПИСАН
ЭЛЕКТРОННОЙ ПОДПИСЬЮ
Сертификат: 00BB056B7401CB38D2B3576ACDC8425108
Владелец: ФЕДЕРАЛЬНАЯ СЛУЖБА ГОСУДАРСТВЕННОЙ РЕГИСТРАЦИИ, КАДАСТРА И КАРТОГРАФИИ
Действителен: с 27.06.2023 по 19.09.2024

полное наименование должности		инициалы, фамилия

Земельный участок
вид объекта недвижимости

Лист № 12 раздела 4	Всего листов раздела 4: 178	Всего разделов: 7	Всего листов выписки: 1210

06.12.2023г. № КУВИ-001/2023-273313032	
Кадастровый номер:	47:01:0000000:4(Единое землепользование)

План (чертеж, схема) части земельного участка	Учетный номер части: 47:01:0000000:4/12

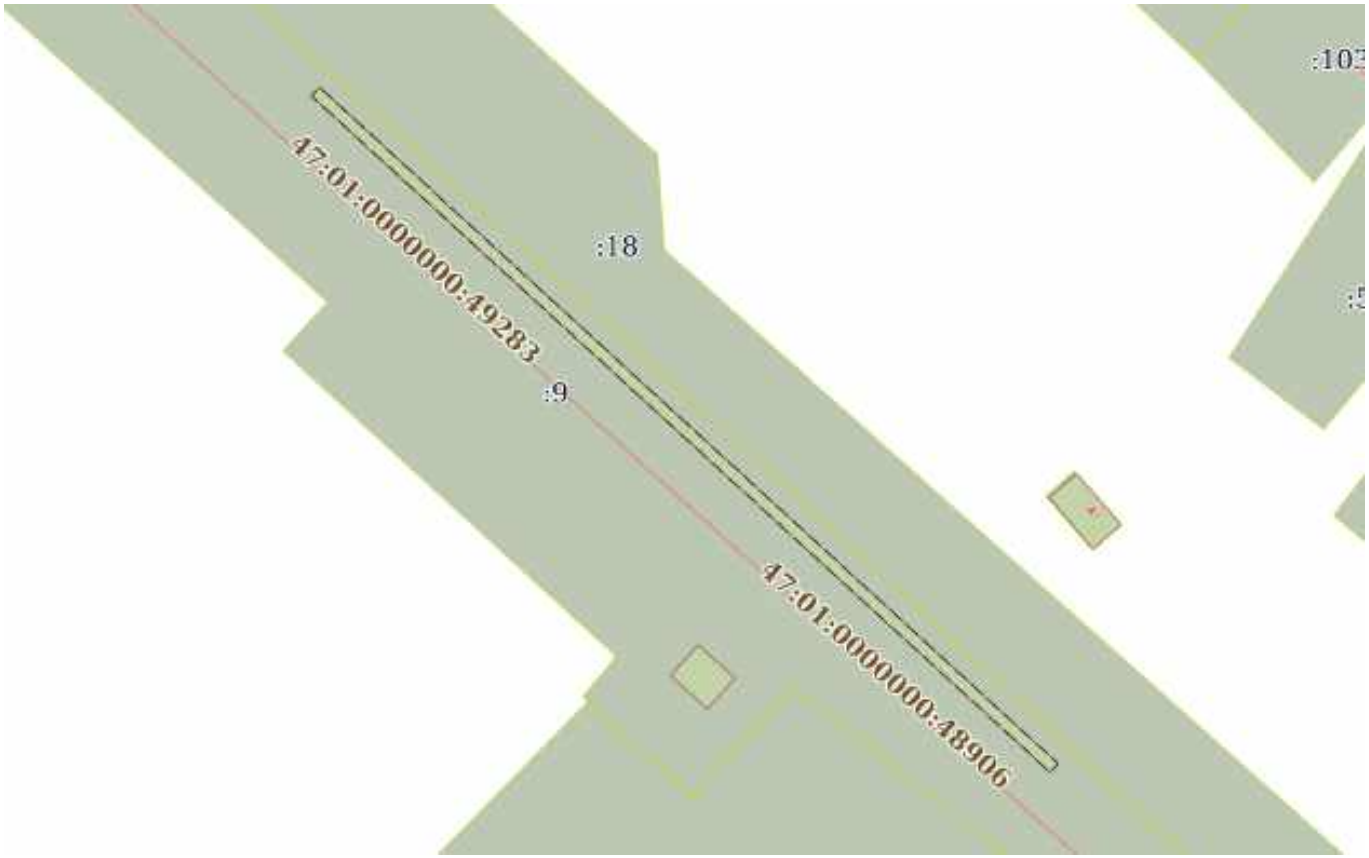

Масштаб 1:2000	Условные обозначения:		

полное наименование должности		инициалы, фамилия

ДОКУМЕНТ ПОДПИСАН
ЭЛЕКТРОННОЙ ПОДПИСЬЮ
Сертификат: 00BB056B7401CB38D2B3576ACDC8425108
Владелец: ФЕДЕРАЛЬНАЯ СЛУЖБА ГОСУДАРСТВЕННОЙ РЕГИСТРАЦИИ, КАДАСТРА И КАРТОГРАФИИ
Действителен: с 27.06.2023 по 19.09.2024

Земельный участок
вид объекта недвижимости

Лист № 13 раздела 4	Всего листов раздела 4: 178	Всего разделов: 7	Всего листов выписки: 1210

06.12.2023г. № КУВИ-001/2023-273313032	
Кадастровый номер:	47:01:0000000:4(Единое землепользование)

План (чертеж, схема) части земельного участка	Учетный номер части: 47:01:0000000:4/13

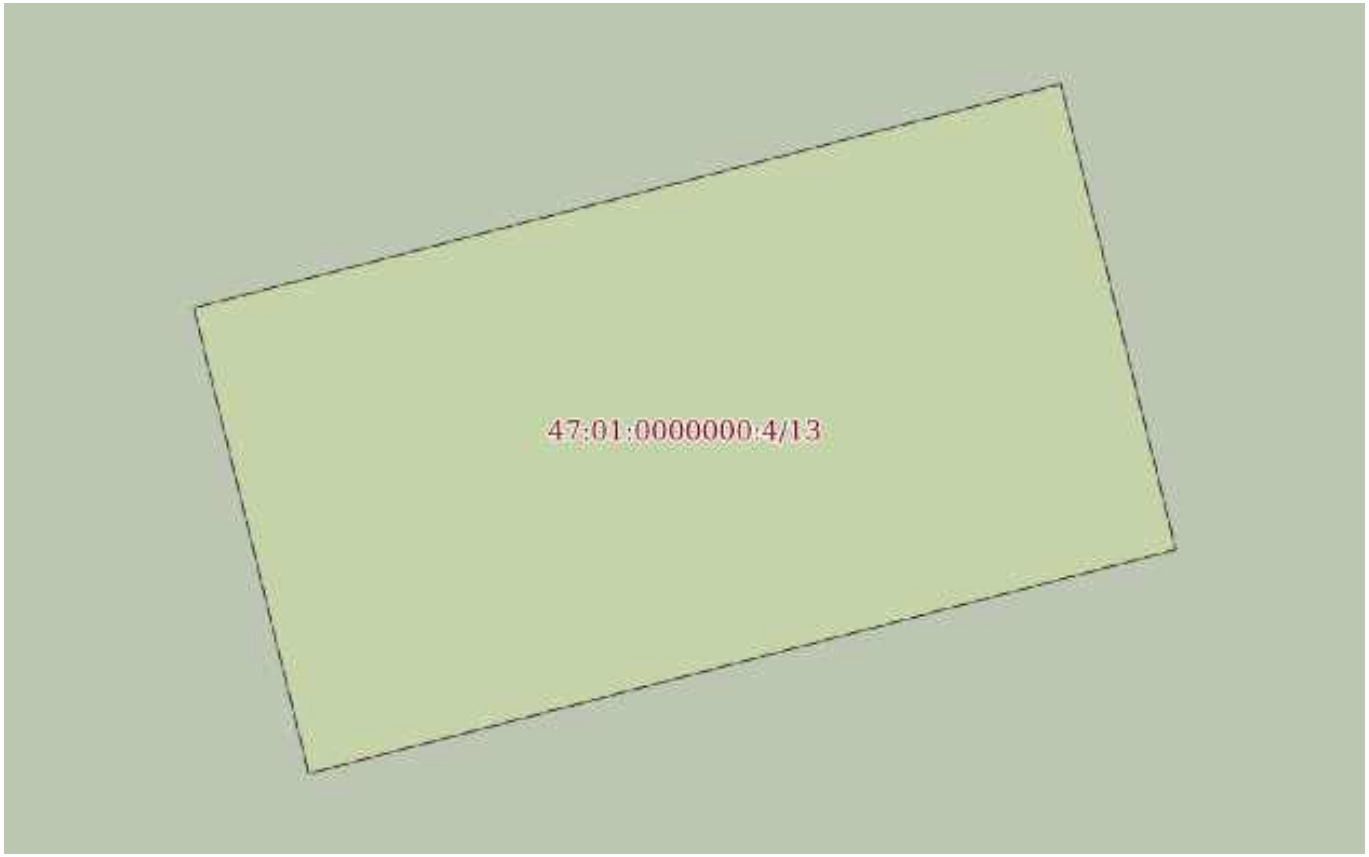

Масштаб 1:50	Условные обозначения:		

ДОКУМЕНТ ПОДПИСАН
ЭЛЕКТРОННОЙ ПОДПИСЬЮ
Сертификат: 00BB056B7401CB38D2B3576ACDC8425108
Владелец: ФЕДЕРАЛЬНАЯ СЛУЖБА ГОСУДАРСТВЕННОЙ РЕГИСТРАЦИИ, КАДАСТРА И КАРТОГРАФИИ
Действителен: с 27.06.2023 по 19.09.2024

полное наименование должности		инициалы, фамилия

Земельный участок
вид объекта недвижимости

Лист № 14 раздела 4	Всего листов раздела 4: 178	Всего разделов: 7	Всего листов выписки: 1210

06.12.2023г. № КУВИ-001/2023-273313032	
Кадастровый номер:	47:01:0000000:4(Единое землепользование)

План (чертеж, схема) части земельного участка	Учетный номер части: 47:01:0000000:4/14

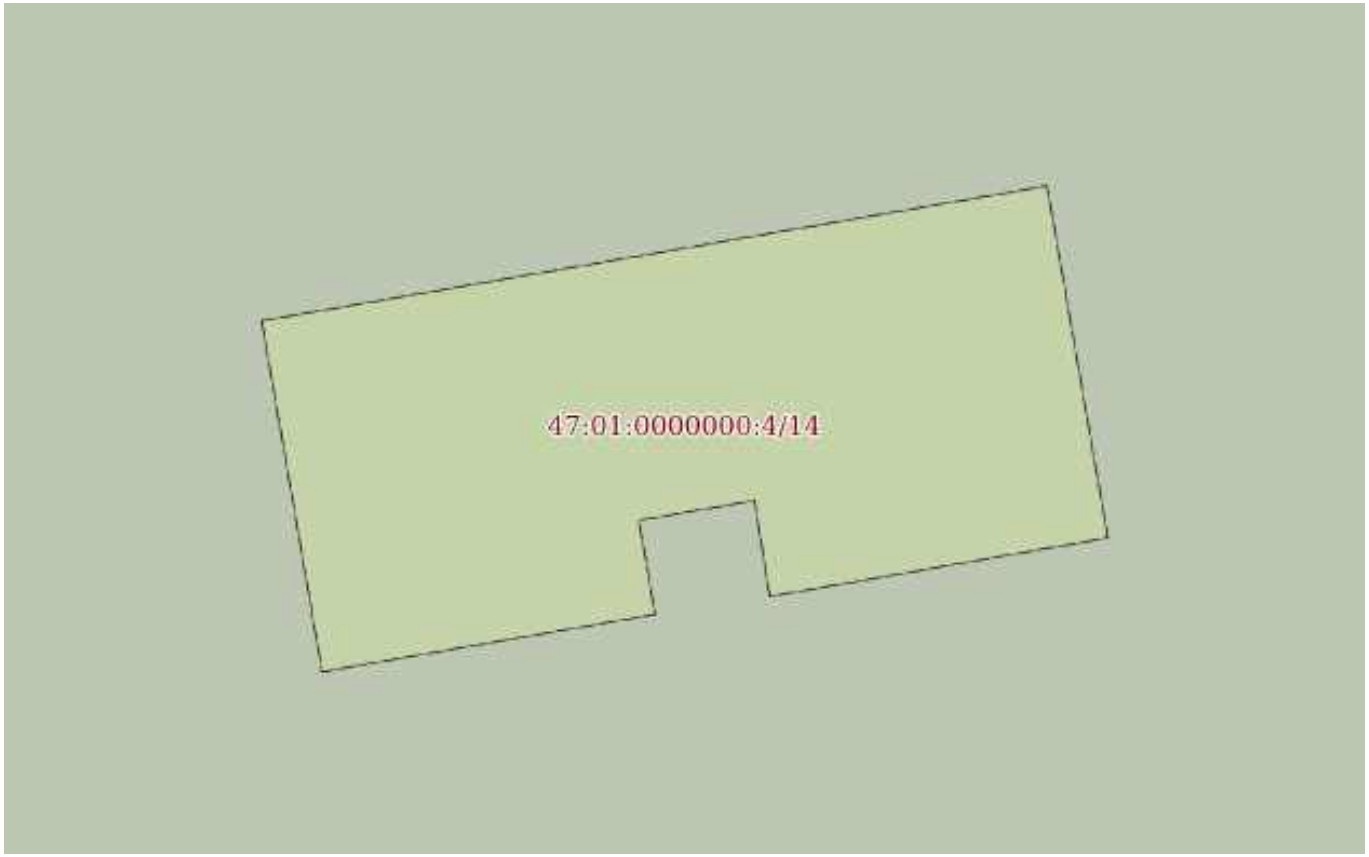

Масштаб 1:200	Условные обозначения:		

ДОКУМЕНТ ПОДПИСАН
ЭЛЕКТРОННОЙ ПОДПИСЬЮ
Сертификат: 00BB056B7401CB38D2B3576ACDC8425108
Владелец: ФЕДЕРАЛЬНАЯ СЛУЖБА ГОСУДАРСТВЕННОЙ РЕГИСТРАЦИИ, КАДАСТРА И КАРТОГРАФИИ
Действителен: с 27.06.2023 по 19.09.2024

полное наименование должности		инициалы, фамилия

Земельный участок
вид объекта недвижимости

Лист № 15 раздела 4	Всего листов раздела 4: 178	Всего разделов: 7	Всего листов выписки: 1210

06.12.2023г. № КУВИ-001/2023-273313032	
Кадастровый номер:	47:01:0000000:4(Единое землепользование)

План (чертеж, схема) части земельного участка	Учетный номер части: 47:01:0000000:4/15

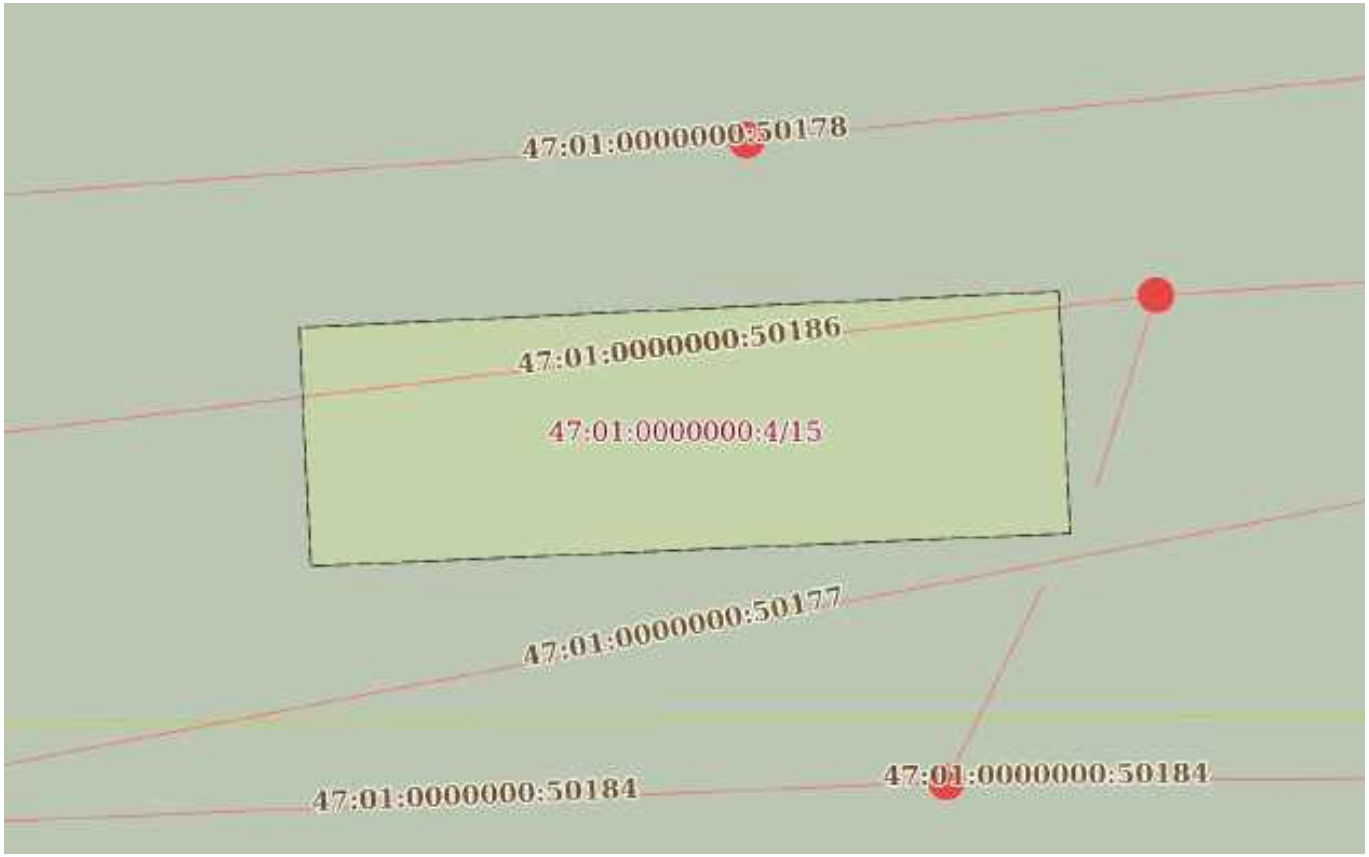

Масштаб 1:200	Условные обозначения:		

ДОКУМЕНТ ПОДПИСАН
ЭЛЕКТРОННОЙ ПОДПИСЬЮ
Сертификат: 00BB056B7401CB38D2B3576ACDC8425108
Владелец: ФЕДЕРАЛЬНАЯ СЛУЖБА ГОСУДАРСТВЕННОЙ РЕГИСТРАЦИИ, КАДАСТРА И КАРТОГРАФИИ
Действителен: с 27.06.2023 по 19.09.2024

полное наименование должности		инициалы, фамилия

Земельный участок
вид объекта недвижимости

Лист № 16 раздела 4	Всего листов раздела 4: 178	Всего разделов: 7	Всего листов выписки: 1210

06.12.2023г. № КУВИ-001/2023-273313032	
Кадастровый номер:	47:01:0000000:4(Единое землепользование)

План (чертеж, схема) части земельного участка	Учетный номер части: 47:01:0000000:4/16

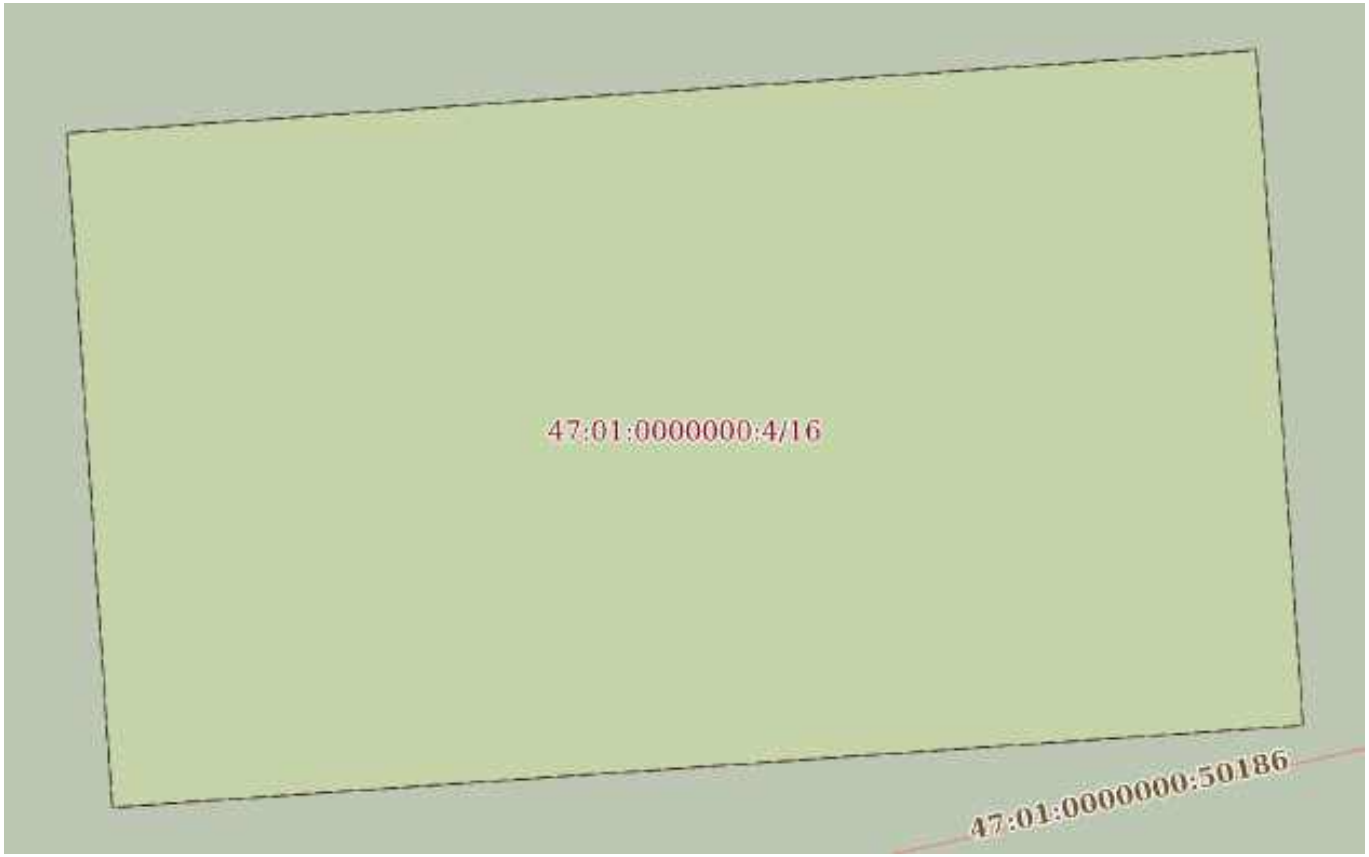

Масштаб 1:80	Условные обозначения:		

ДОКУМЕНТ ПОДПИСАН
ЭЛЕКТРОННОЙ ПОДПИСЬЮ
Сертификат: 00BB056B7401CB38D2B3576ACDC8425108
Владелец: ФЕДЕРАЛЬНАЯ СЛУЖБА ГОСУДАРСТВЕННОЙ РЕГИСТРАЦИИ, КАДАСТРА И КАРТОГРАФИИ
Действителен: с 27.06.2023 по 19.09.2024

полное наименование должности		инициалы, фамилия

Земельный участок
вид объекта недвижимости

Лист № 17 раздела 4	Всего листов раздела 4: 178	Всего разделов: 7	Всего листов выписки: 1210

06.12.2023г. № КУВИ-001/2023-273313032	
Кадастровый номер:	47:01:0000000:4(Единое землепользование)

План (чертеж, схема) части земельного участка	Учетный номер части: 47:01:0000000:4/17

Масштаб 1:300	Условные обозначения:		

ДОКУМЕНТ ПОДПИСАН
ЭЛЕКТРОННОЙ ПОДПИСЬЮ
Сертификат: 00BB056B7401CB38D2B3576ACDC8425108
Владелец: ФЕДЕРАЛЬНАЯ СЛУЖБА ГОСУДАРСТВЕННОЙ РЕГИСТРАЦИИ, КАДАСТРА И КАРТОГРАФИИ
Действителен: с 27.06.2023 по 19.09.2024

полное наименование должности		инициалы, фамилия

Земельный участок
вид объекта недвижимости

Лист № 18 раздела 4	Всего листов раздела 4: 178	Всего разделов: 7	Всего листов выписки: 1210

06.12.2023г. № КУВИ-001/2023-273313032	
Кадастровый номер:	47:01:0000000:4(Единое землепользование)

План (чертеж, схема) части земельного участка	Учетный номер части: 47:01:0000000:4/18

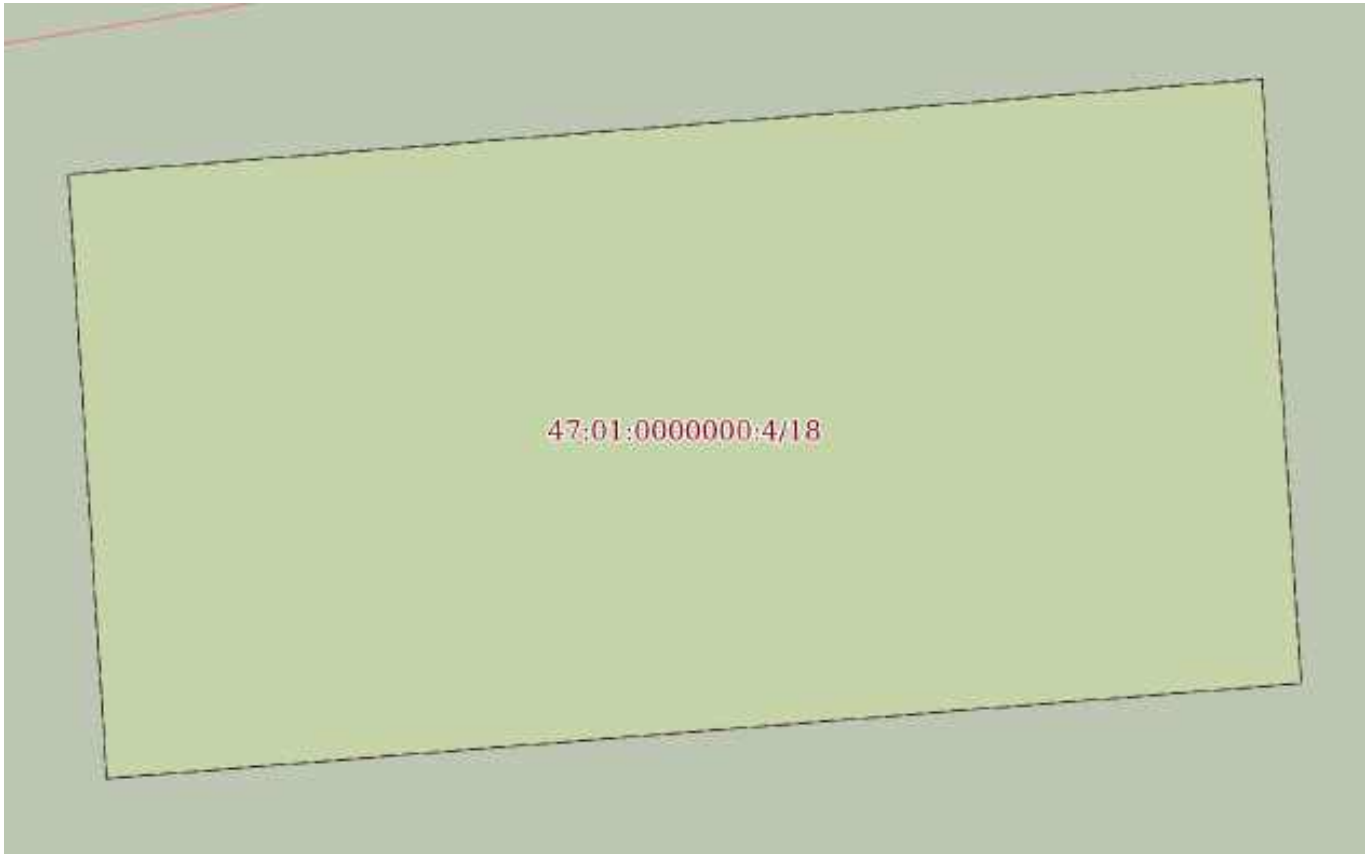

Масштаб 1:80	Условные обозначения:		

ДОКУМЕНТ ПОДПИСАН
ЭЛЕКТРОННОЙ ПОДПИСЬЮ
Сертификат: 00BB056B7401CB38D2B3576ACDC8425108
Владелец: ФЕДЕРАЛЬНАЯ СЛУЖБА ГОСУДАРСТВЕННОЙ РЕГИСТРАЦИИ, КАДАСТРА И КАРТОГРАФИИ
Действителен: с 27.06.2023 по 19.09.2024

полное наименование должности		инициалы, фамилия

Земельный участок
вид объекта недвижимости

Лист № 19 раздела 4	Всего листов раздела 4: 178	Всего разделов: 7	Всего листов выписки: 1210

06.12.2023г. № КУВИ-001/2023-273313032	
Кадастровый номер:	47:01:0000000:4(Единое землепользование)

План (чертеж, схема) части земельного участка	Учетный номер части: 47:01:0000000:4/19

Масштаб 1:3000	Условные обозначения:		

ДОКУМЕНТ ПОДПИСАН
ЭЛЕКТРОННОЙ ПОДПИСЬЮ
Сертификат: 00BB056B7401CB38D2B3576ACDC8425108
Владелец: ФЕДЕРАЛЬНАЯ СЛУЖБА ГОСУДАРСТВЕННОЙ РЕГИСТРАЦИИ, КАДАСТРА И КАРТОГРАФИИ
Действителен: с 27.06.2023 по 19.09.2024

полное наименование должности		инициалы, фамилия

Земельный участок
вид объекта недвижимости

Лист № 20 раздела 4	Всего листов раздела 4: 178	Всего разделов: 7	Всего листов выписки: 1210

06.12.2023г. № КУВИ-001/2023-273313032	
Кадастровый номер:	47:01:0000000:4(Единое землепользование)

План (чертеж, схема) части земельного участка	Учетный номер части: 47:01:0000000:4/20

Масштаб 1:400	Условные обозначения:		

ДОКУМЕНТ ПОДПИСАН
ЭЛЕКТРОННОЙ ПОДПИСЬЮ
Сертификат: 00BB056B7401CB38D2B3576ACDC8425108
Владелец: ФЕДЕРАЛЬНАЯ СЛУЖБА ГОСУДАРСТВЕННОЙ РЕГИСТРАЦИИ, КАДАСТРА И КАРТОГРАФИИ
Действителен: с 27.06.2023 по 19.09.2024

полное наименование должности		инициалы, фамилия

Земельный участок
вид объекта недвижимости

Лист № 21 раздела 4	Всего листов раздела 4: 178	Всего разделов: 7	Всего листов выписки: 1210

06.12.2023г. № КУВИ-001/2023-273313032	
Кадастровый номер:	47:01:0000000:4(Единое землепользование)

План (чертеж, схема) части земельного участка	Учетный номер части: 47:01:0000000:4/21

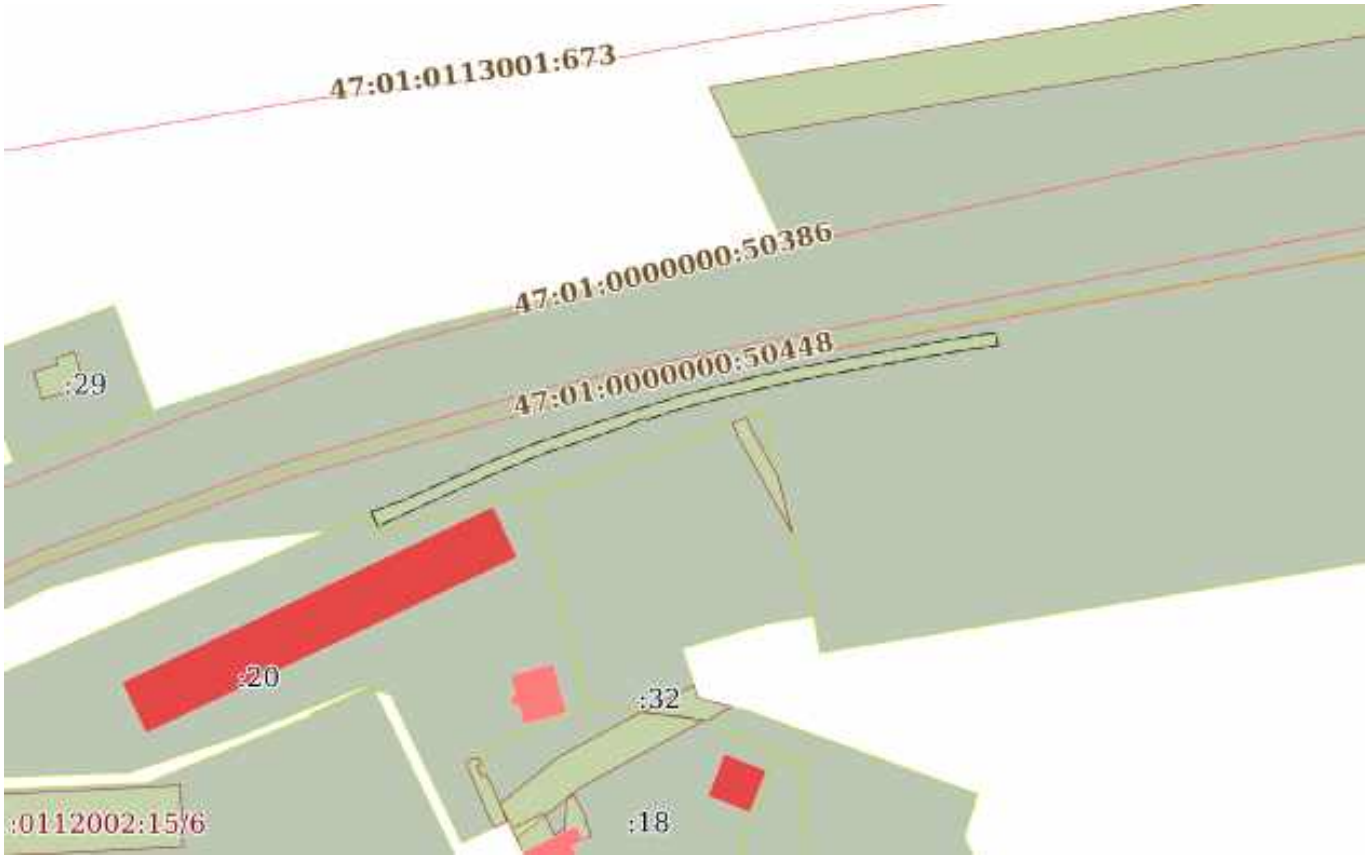

Масштаб 1:2000	Условные обозначения:		

ДОКУМЕНТ ПОДПИСАН
ЭЛЕКТРОННОЙ ПОДПИСЬЮ
Сертификат: 00BB056B7401CB38D2B3576ACDC8425108
Владелец: ФЕДЕРАЛЬНАЯ СЛУЖБА ГОСУДАРСТВЕННОЙ РЕГИСТРАЦИИ, КАДАСТРА И КАРТОГРАФИИ
Действителен: с 27.06.2023 по 19.09.2024

полное наименование должности		инициалы, фамилия

Земельный участок
вид объекта недвижимости

Лист № 22 раздела 4	Всего листов раздела 4: 178	Всего разделов: 7	Всего листов выписки: 1210

06.12.2023г. № КУВИ-001/2023-273313032	
Кадастровый номер:	47:01:0000000:4(Единое землепользование)

План (чертеж, схема) части земельного участка	Учетный номер части: 47:01:0000000:4/22

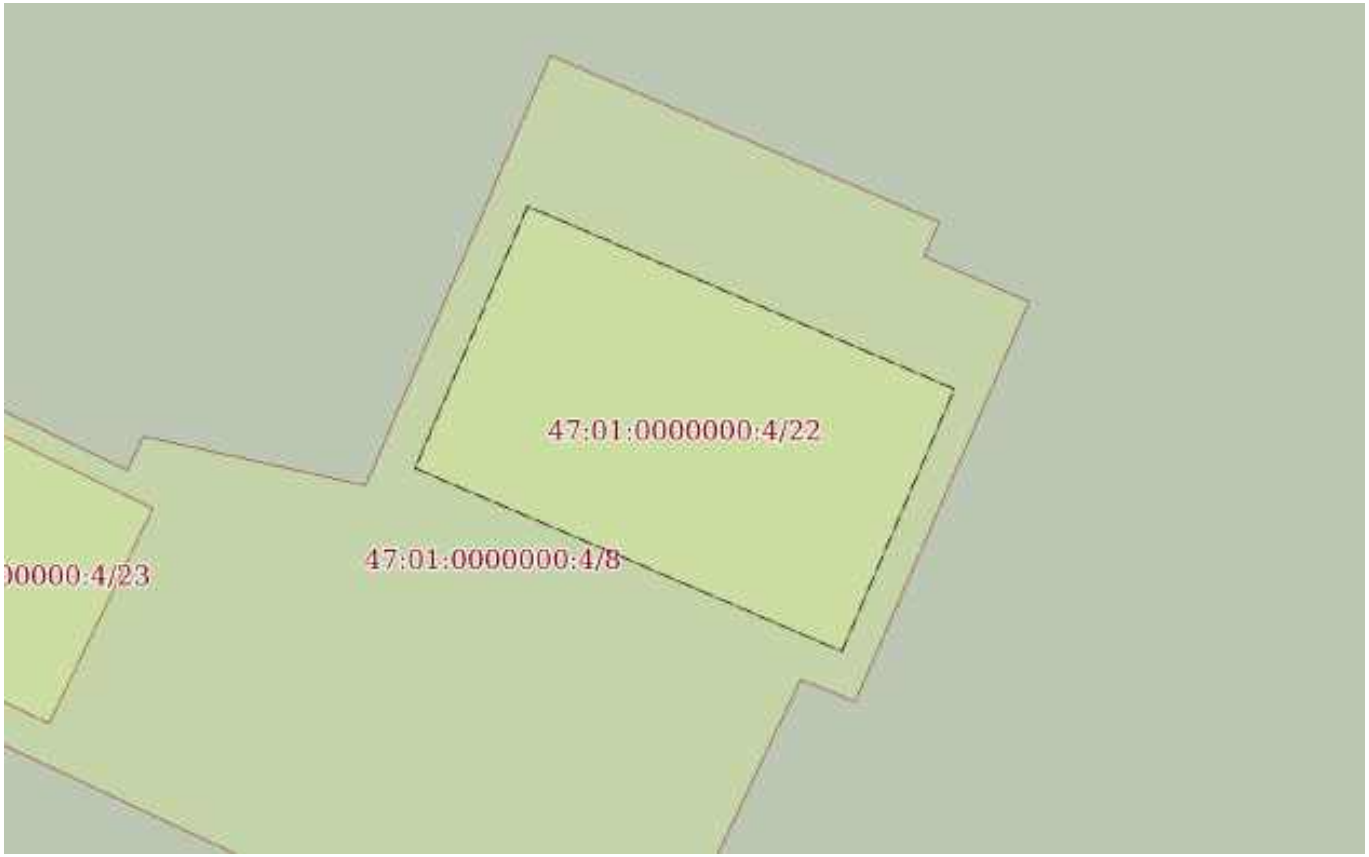

Масштаб 1:200	Условные обозначения:		

ДОКУМЕНТ ПОДПИСАН
ЭЛЕКТРОННОЙ ПОДПИСЬЮ
Сертификат: 00BB056B7401CB38D2B3576ACDC8425108
Владелец: ФЕДЕРАЛЬНАЯ СЛУЖБА ГОСУДАРСТВЕННОЙ РЕГИСТРАЦИИ, КАДАСТРА И КАРТОГРАФИИ
Действителен: с 27.06.2023 по 19.09.2024

полное наименование должности		инициалы, фамилия

Земельный участок
вид объекта недвижимости

Лист № 23 раздела 4	Всего листов раздела 4: 178	Всего разделов: 7	Всего листов выписки: 1210

06.12.2023г. № КУВИ-001/2023-273313032	
Кадастровый номер:	47:01:0000000:4(Единое землепользование)

План (чертеж, схема) части земельного участка	Учетный номер части: 47:01:0000000:4/23

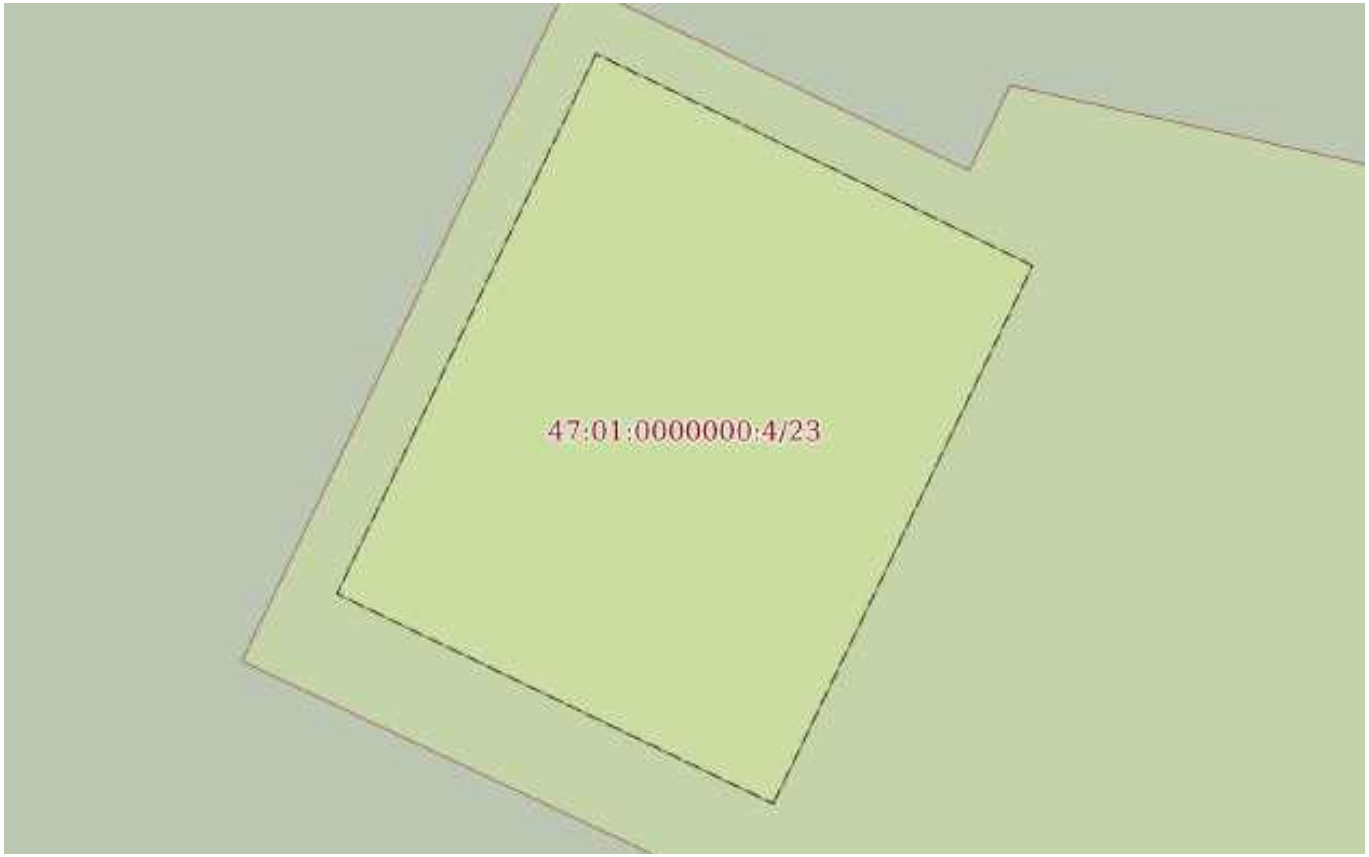

Масштаб 1:80	Условные обозначения:		

ДОКУМЕНТ ПОДПИСАН
ЭЛЕКТРОННОЙ ПОДПИСЬЮ
Сертификат: 00BB056B7401CB38D2B3576ACDC8425108
Владелец: ФЕДЕРАЛЬНАЯ СЛУЖБА ГОСУДАРСТВЕННОЙ РЕГИСТРАЦИИ, КАДАСТРА И КАРТОГРАФИИ
Действителен: с 27.06.2023 по 19.09.2024

полное наименование должности		инициалы, фамилия

Земельный участок
вид объекта недвижимости

Лист № 24 раздела 4	Всего листов раздела 4: 178	Всего разделов: 7	Всего листов выписки: 1210

06.12.2023г. № КУВИ-001/2023-273313032	
Кадастровый номер:	47:01:0000000:4(Единое землепользование)

План (чертеж, схема) части земельного участка	Учетный номер части: 47:01:0000000:4/24

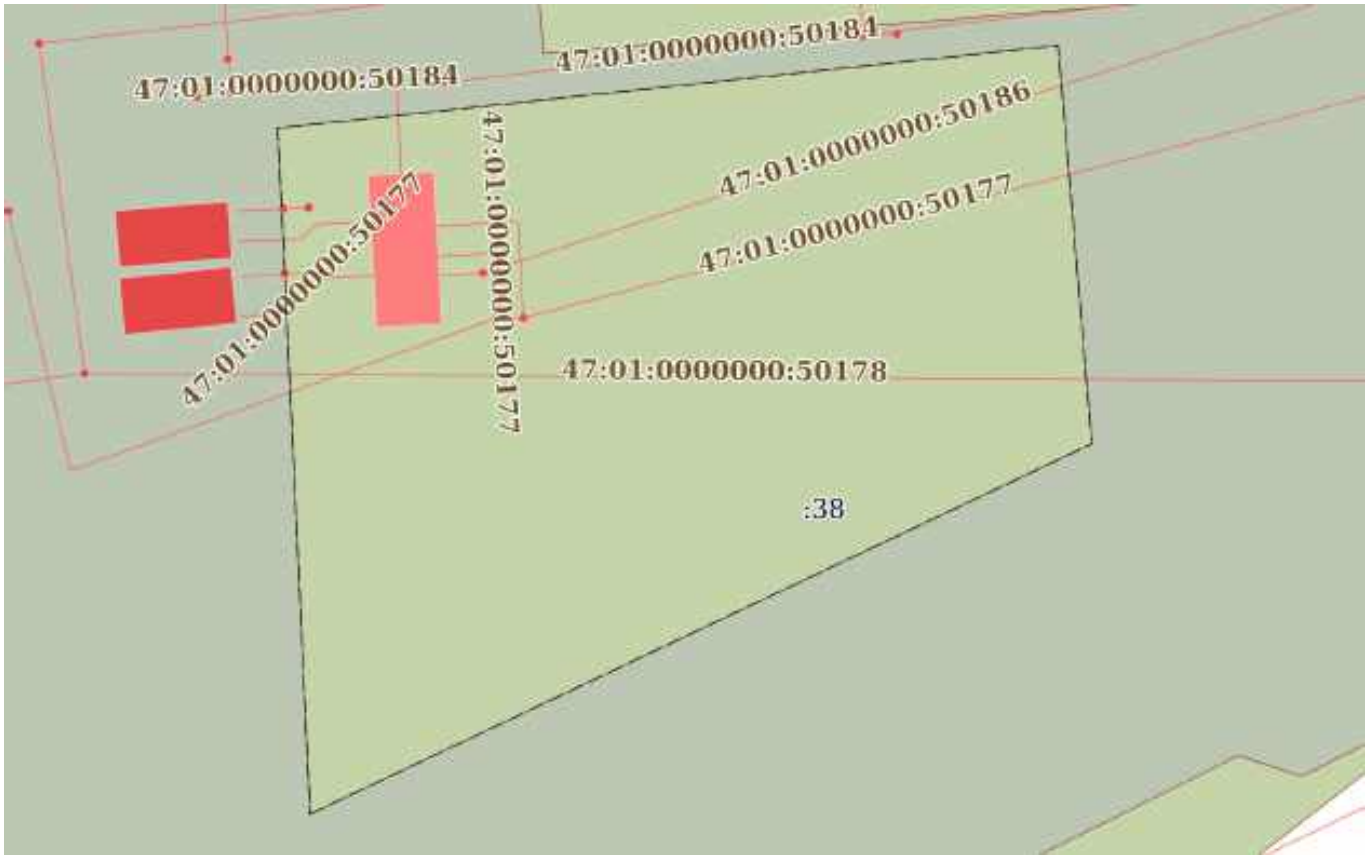

Масштаб 1:800	Условные обозначения:		

ДОКУМЕНТ ПОДПИСАН
ЭЛЕКТРОННОЙ ПОДПИСЬЮ
Сертификат: 00BB056B7401CB38D2B3576ACDC8425108
Владелец: ФЕДЕРАЛЬНАЯ СЛУЖБА ГОСУДАРСТВЕННОЙ РЕГИСТРАЦИИ, КАДАСТРА И КАРТОГРАФИИ
Действителен: с 27.06.2023 по 19.09.2024

полное наименование должности		инициалы, фамилия

Земельный участок
вид объекта недвижимости

Лист № 25 раздела 4	Всего листов раздела 4: 178	Всего разделов: 7	Всего листов выписки: 1210

06.12.2023г. № КУВИ-001/2023-273313032	
Кадастровый номер:	47:01:0000000:4(Единое землепользование)

План (чертеж, схема) части земельного участка	Учетный номер части: 47:01:0000000:4/25

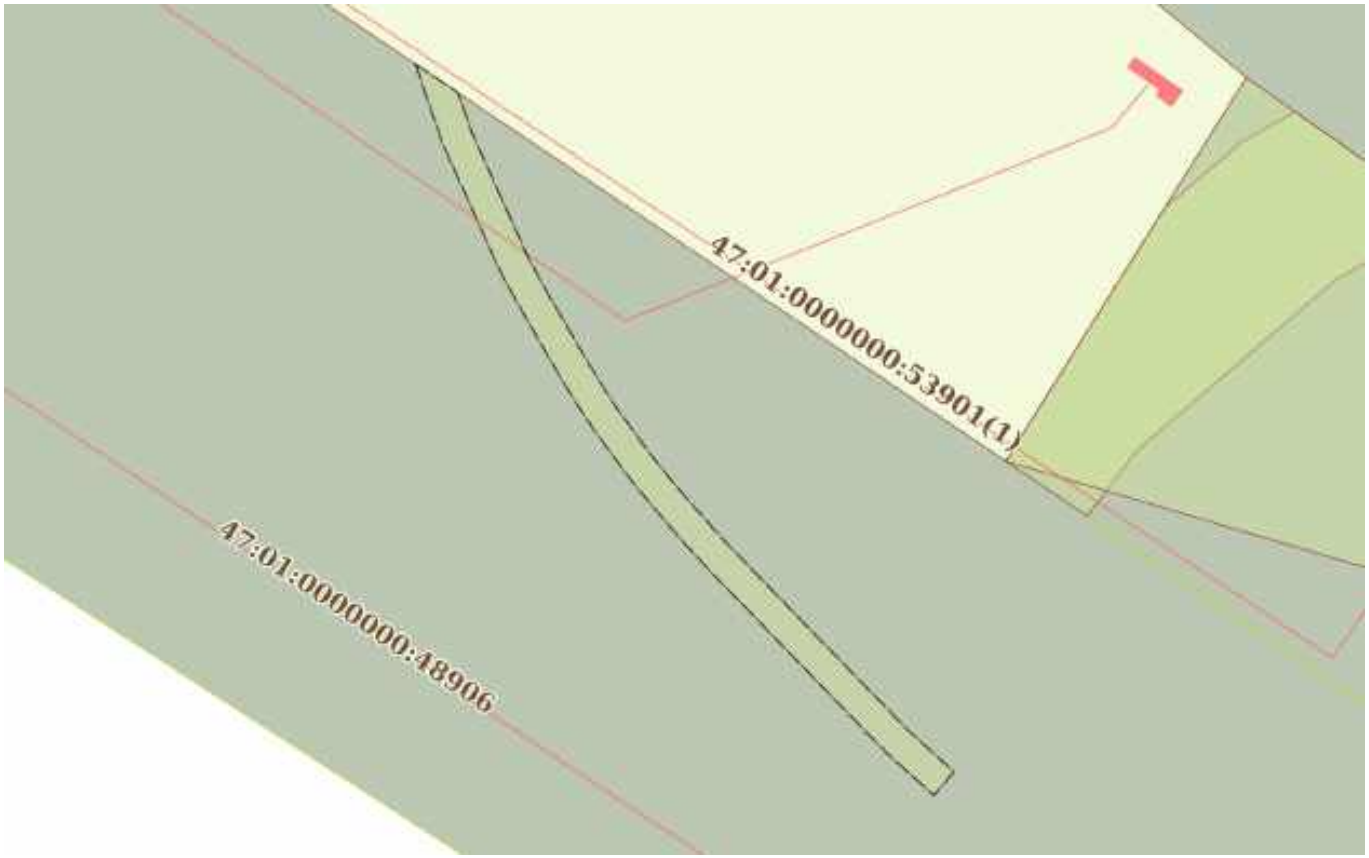

Масштаб 1:900	Условные обозначения:		

полное наименование должности		инициалы, фамилия

ДОКУМЕНТ ПОДПИСАН
ЭЛЕКТРОННОЙ ПОДПИСЬЮ
Сертификат: 00BB056B7401CB38D2B3576ACDC8425108
Владелец: ФЕДЕРАЛЬНАЯ СЛУЖБА ГОСУДАРСТВЕННОЙ РЕГИСТРАЦИИ, КАДАСТРА И КАРТОГРАФИИ
Действителен: с 27.06.2023 по 19.09.2024

Земельный участок
вид объекта недвижимости

Лист № 26 раздела 4	Всего листов раздела 4: 178	Всего разделов: 7	Всего листов выписки: 1210

06.12.2023г. № КУВИ-001/2023-273313032	
Кадастровый номер:	47:01:0000000:4(Единое землепользование)

План (чертеж, схема) части земельного участка	Учетный номер части: 47:01:0000000:4/26

Масштаб 1:2000	Условные обозначения:		

полное наименование должности		инициалы, фамилия

ДОКУМЕНТ ПОДПИСАН
ЭЛЕКТРОННОЙ ПОДПИСЬЮ
Сертификат: 00BB056B7401CB38D2B3576ACDC8425108
Владелец: ФЕДЕРАЛЬНАЯ СЛУЖБА ГОСУДАРСТВЕННОЙ РЕГИСТРАЦИИ, КАДАСТРА И КАРТОГРАФИИ
Действителен: с 27.06.2023 по 19.09.2024

Земельный участок
вид объекта недвижимости

Лист № 27 раздела 4	Всего листов раздела 4: 178	Всего разделов: 7	Всего листов выписки: 1210

06.12.2023г. № КУВИ-001/2023-273313032	
Кадастровый номер:	47:01:0000000:4(Единое землепользование)

План (чертеж, схема) части земельного участка	Учетный номер части: 47:01:0000000:4/27



Масштаб 1:200	Условные обозначения:		

ДОКУМЕНТ ПОДПИСАН
ЭЛЕКТРОННОЙ ПОДПИСЬЮ
Сертификат: 00BB056B7401CB38D2B3576ACDC8425108
Владелец: ФЕДЕРАЛЬНАЯ СЛУЖБА ГОСУДАРСТВЕННОЙ РЕГИСТРАЦИИ, КАДАСТРА И КАРТОГРАФИИ
Действителен: с 27.06.2023 по 19.09.2024

полное наименование должности		инициалы, фамилия

Земельный участок
вид объекта недвижимости

Лист № 28 раздела 4	Всего листов раздела 4: 178	Всего разделов: 7	Всего листов выписки: 1210

06.12.2023г. № КУВИ-001/2023-273313032	
Кадастровый номер:	47:01:0000000:4(Единое землепользование)

План (чертеж, схема) части земельного участка	Учетный номер части: 47:01:0000000:4/28

Масштаб 1:200	Условные обозначения:		

полное наименование должности		инициалы, фамилия

ДОКУМЕНТ ПОДПИСАН
ЭЛЕКТРОННОЙ ПОДПИСЬЮ
Сертификат: 00BB056B7401CB38D2B3576ACDC8425108
Владелец: ФЕДЕРАЛЬНАЯ СЛУЖБА ГОСУДАРСТВЕННОЙ РЕГИСТРАЦИИ, КАДАСТРА И КАРТОГРАФИИ
Действителен: с 27.06.2023 по 19.09.2024

Земельный участок
вид объекта недвижимости

Лист № 29 раздела 4	Всего листов раздела 4: 178	Всего разделов: 7	Всего листов выписки: 1210

06.12.2023г. № КУВИ-001/2023-273313032	
Кадастровый номер:	47:01:0000000:4(Единое землепользование)

План (чертеж, схема) части земельного участка	Учетный номер части: 47:01:0000000:4/29

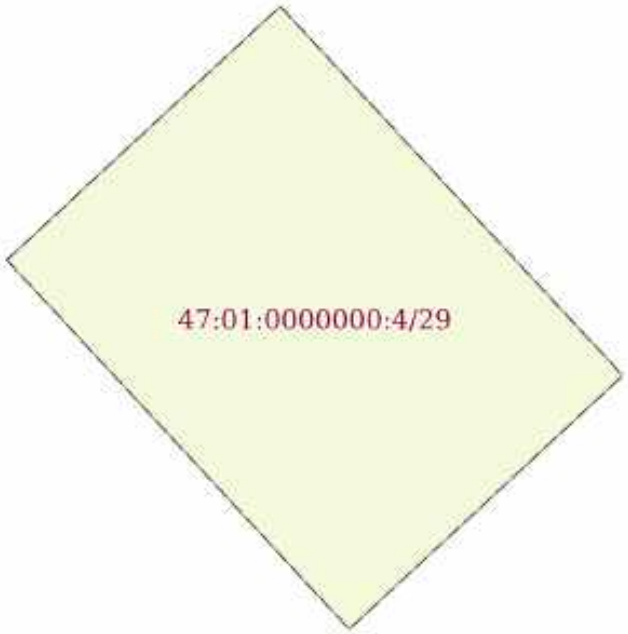

Масштаб 1:200	Условные обозначения:		

ДОКУМЕНТ ПОДПИСАН
ЭЛЕКТРОННОЙ ПОДПИСЬЮ
Сертификат: 00BB056B7401CB38D2B3576ACDC8425108
Владелец: ФЕДЕРАЛЬНАЯ СЛУЖБА ГОСУДАРСТВЕННОЙ РЕГИСТРАЦИИ, КАДАСТРА И КАРТОГРАФИИ
Действителен: с 27.06.2023 по 19.09.2024

полное наименование должности		инициалы, фамилия

Земельный участок
вид объекта недвижимости

Лист № 30 раздела 4	Всего листов раздела 4: 178	Всего разделов: 7	Всего листов выписки: 1210

06.12.2023г. № КУВИ-001/2023-273313032	
Кадастровый номер:	47:01:0000000:4(Единое землепользование)

План (чертеж, схема) части земельного участка	Учетный номер части: 47:01:0000000:4/30

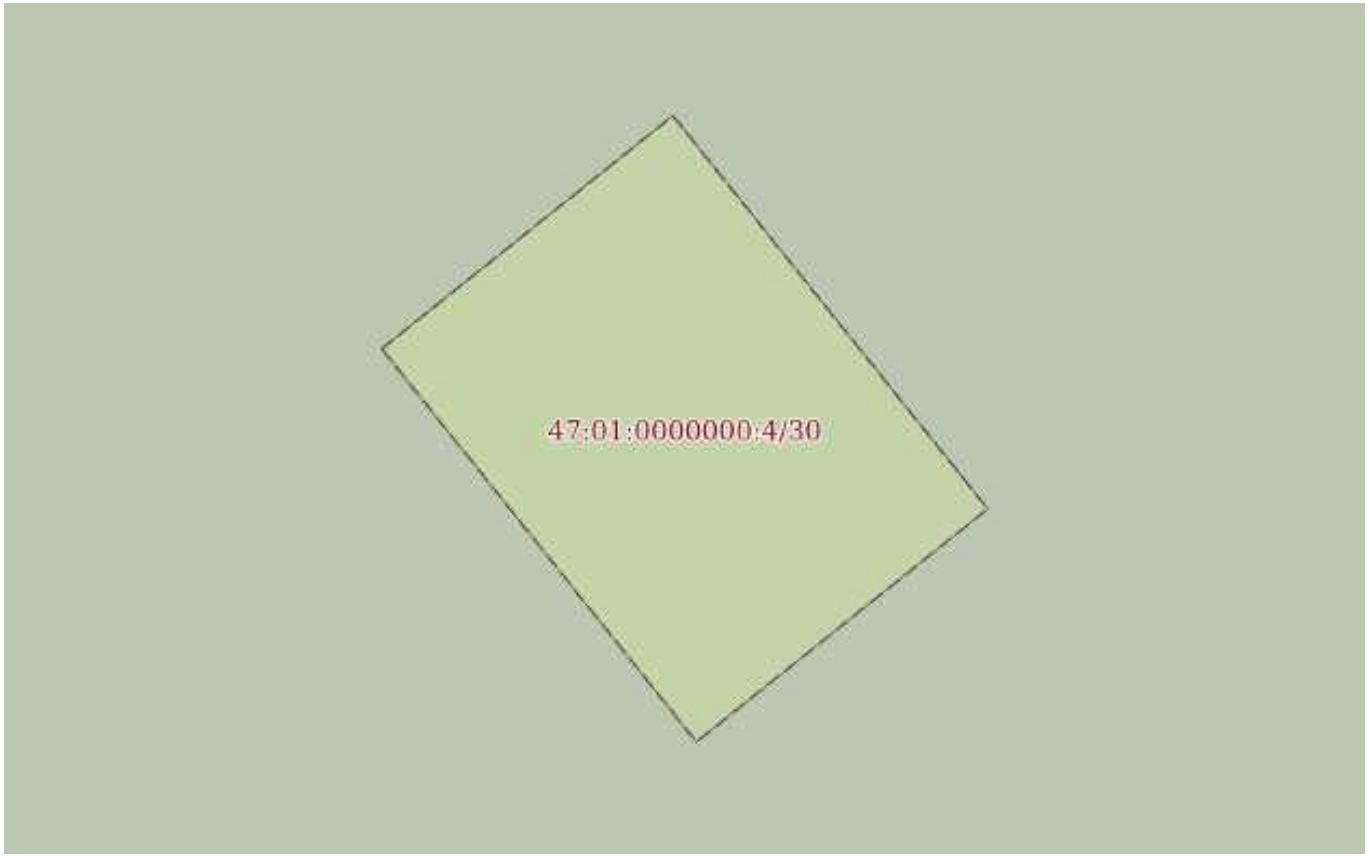

Масштаб 1:200	Условные обозначения:		

ДОКУМЕНТ ПОДПИСАН
ЭЛЕКТРОННОЙ ПОДПИСЬЮ
Сертификат: 00BB056B7401CB38D2B3576ACDC8425108
Владелец: ФЕДЕРАЛЬНАЯ СЛУЖБА ГОСУДАРСТВЕННОЙ РЕГИСТРАЦИИ, КАДАСТРА И КАРТОГРАФИИ
Действителен: с 27.06.2023 по 19.09.2024

полное наименование должности		инициалы, фамилия

Земельный участок
вид объекта недвижимости

Лист № 31 раздела 4	Всего листов раздела 4: 178	Всего разделов: 7	Всего листов выписки: 1210

06.12.2023г. № КУВИ-001/2023-273313032	
Кадастровый номер:	47:01:0000000:4(Единое землепользование)

План (чертеж, схема) части земельного участка	Учетный номер части: 47:01:0000000:4/31

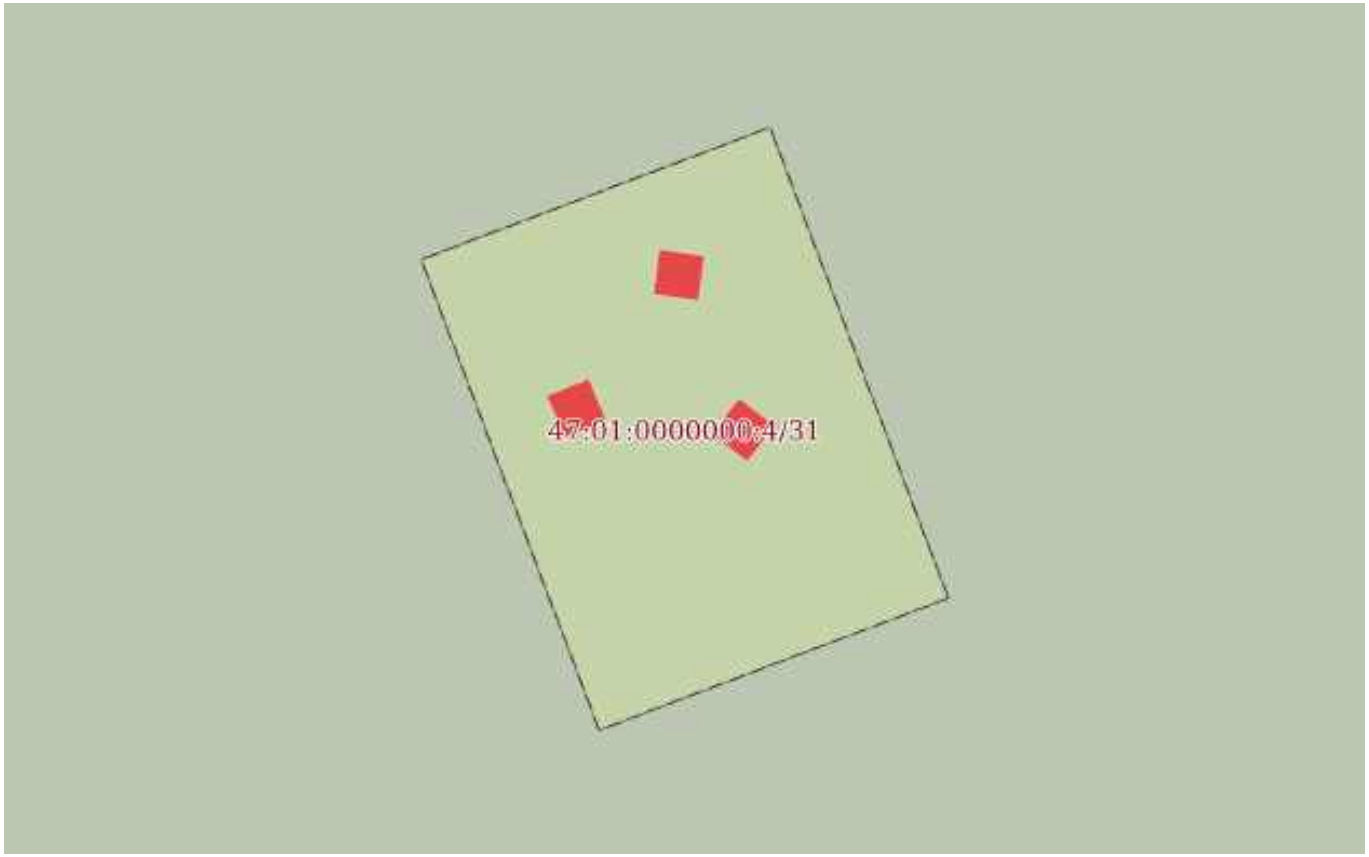

Масштаб 1:200	Условные обозначения:		

ДОКУМЕНТ ПОДПИСАН
ЭЛЕКТРОННОЙ ПОДПИСЬЮ
Сертификат: 00BB056B7401CB38D2B3576ACDC8425108
Владелец: ФЕДЕРАЛЬНАЯ СЛУЖБА ГОСУДАРСТВЕННОЙ РЕГИСТРАЦИИ, КАДАСТРА И КАРТОГРАФИИ
Действителен: с 27.06.2023 по 19.09.2024

полное наименование должности		инициалы, фамилия

Земельный участок
вид объекта недвижимости

Лист № 32 раздела 4	Всего листов раздела 4: 178	Всего разделов: 7	Всего листов выписки: 1210

06.12.2023г. № КУВИ-001/2023-273313032	
Кадастровый номер:	47:01:0000000:4(Единое землепользование)

План (чертеж, схема) части земельного участка	Учетный номер части: 47:01:0000000:4/32

Масштаб 1:200	Условные обозначения:		

ДОКУМЕНТ ПОДПИСАН
ЭЛЕКТРОННОЙ ПОДПИСЬЮ
Сертификат: 00BB056B7401CB38D2B3576ACDC8425108
Владелец: ФЕДЕРАЛЬНАЯ СЛУЖБА ГОСУДАРСТВЕННОЙ РЕГИСТРАЦИИ, КАДАСТРА И КАРТОГРАФИИ
Действителен: с 27.06.2023 по 19.09.2024

полное наименование должности		инициалы, фамилия

Земельный участок
вид объекта недвижимости

Лист № 33 раздела 4	Всего листов раздела 4: 178	Всего разделов: 7	Всего листов выписки: 1210

06.12.2023г. № КУВИ-001/2023-273313032	
Кадастровый номер:	47:01:0000000:4(Единое землепользование)

План (чертеж, схема) части земельного участка	Учетный номер части: 47:01:0000000:4/33

Масштаб 1:300	Условные обозначения:		

ДОКУМЕНТ ПОДПИСАН
ЭЛЕКТРОННОЙ ПОДПИСЬЮ
Сертификат: 00BB056B7401CB38D2B3576ACDC8425108
Владелец: ФЕДЕРАЛЬНАЯ СЛУЖБА ГОСУДАРСТВЕННОЙ РЕГИСТРАЦИИ, КАДАСТРА И КАРТОГРАФИИ
Действителен: с 27.06.2023 по 19.09.2024

полное наименование должности		инициалы, фамилия

Земельный участок
вид объекта недвижимости

Лист № 34 раздела 4	Всего листов раздела 4: 178	Всего разделов: 7	Всего листов выписки: 1210

06.12.2023г. № КУВИ-001/2023-273313032	
Кадастровый номер:	47:01:0000000:4(Единое землепользование)

План (чертеж, схема) части земельного участка	Учетный номер части: 47:01:0000000:4/34

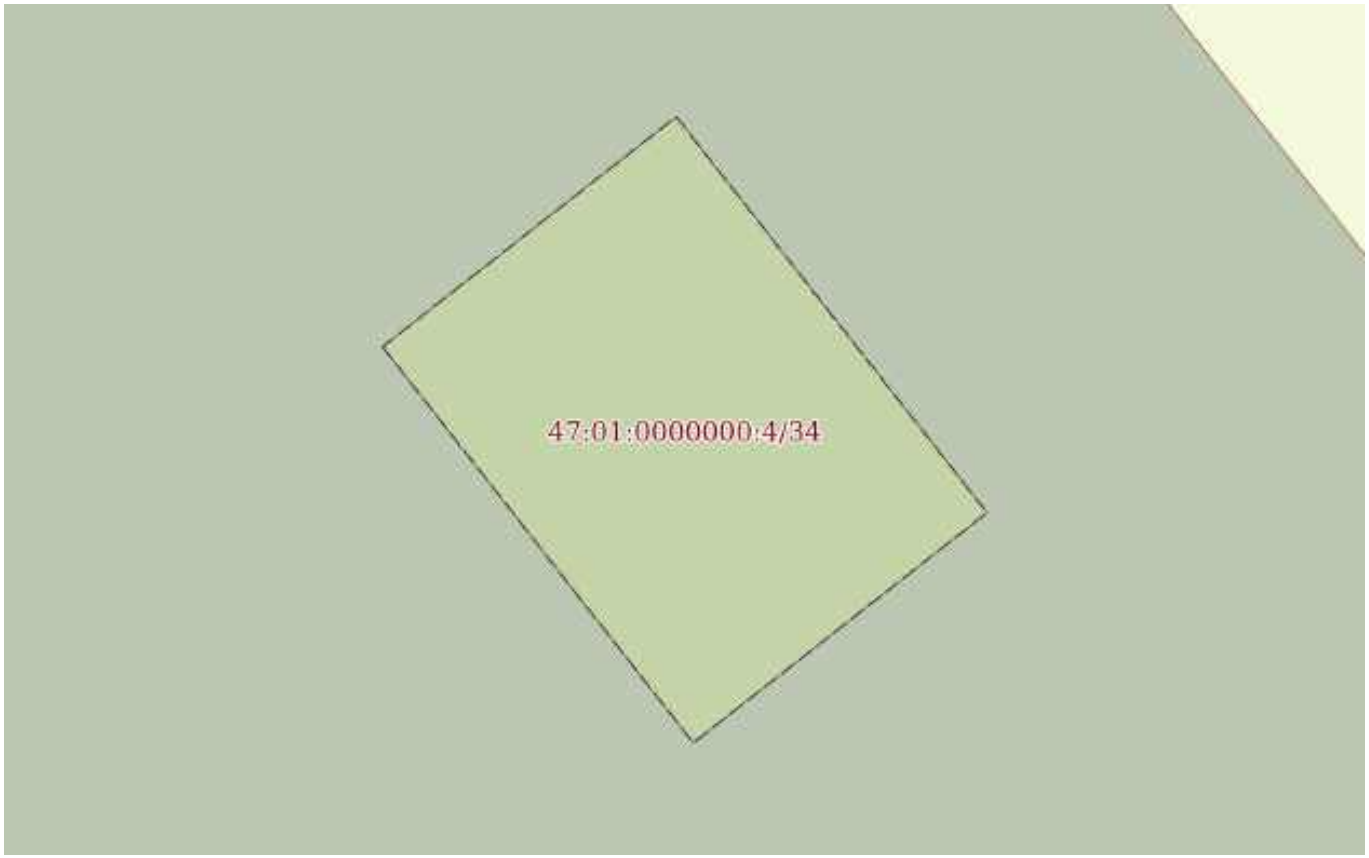

Масштаб 1:200	Условные обозначения:		

ДОКУМЕНТ ПОДПИСАН
ЭЛЕКТРОННОЙ ПОДПИСЬЮ
Сертификат: 00BB056B7401CB38D2B3576ACDC8425108
Владелец: ФЕДЕРАЛЬНАЯ СЛУЖБА ГОСУДАРСТВЕННОЙ РЕГИСТРАЦИИ, КАДАСТРА И КАРТОГРАФИИ
Действителен: с 27.06.2023 по 19.09.2024

полное наименование должности		инициалы, фамилия

Земельный участок
вид объекта недвижимости

Лист № 35 раздела 4	Всего листов раздела 4: 178	Всего разделов: 7	Всего листов выписки: 1210

06.12.2023г. № КУВИ-001/2023-273313032	
Кадастровый номер:	47:01:0000000:4(Единое землепользование)

План (чертеж, схема) части земельного участка	Учетный номер части: 47:01:0000000:4/35

Масштаб 1:300	Условные обозначения:		

ДОКУМЕНТ ПОДПИСАН
ЭЛЕКТРОННОЙ ПОДПИСЬЮ
Сертификат: 00BB056B7401CB38D2B3576ACDC8425108
Владелец: ФЕДЕРАЛЬНАЯ СЛУЖБА ГОСУДАРСТВЕННОЙ РЕГИСТРАЦИИ, КАДАСТРА И КАРТОГРАФИИ
Действителен: с 27.06.2023 по 19.09.2024

полное наименование должности		инициалы, фамилия

Земельный участок
вид объекта недвижимости

Лист № 36 раздела 4	Всего листов раздела 4: 178	Всего разделов: 7	Всего листов выписки: 1210

06.12.2023г. № КУВИ-001/2023-273313032	
Кадастровый номер:	47:01:0000000:4(Единое землепользование)

План (чертеж, схема) части земельного участка	Учетный номер части: 47:01:0000000:4/36



Масштаб 1:200	Условные обозначения:		

ДОКУМЕНТ ПОДПИСАН
ЭЛЕКТРОННОЙ ПОДПИСЬЮ
Сертификат: 00BB056B7401CB38D2B3576ACDC8425108
Владелец: ФЕДЕРАЛЬНАЯ СЛУЖБА ГОСУДАРСТВЕННОЙ РЕГИСТРАЦИИ, КАДАСТРА И КАРТОГРАФИИ
Действителен: с 27.06.2023 по 19.09.2024

полное наименование должности		инициалы, фамилия

Земельный участок
вид объекта недвижимости

Лист № 37 раздела 4	Всего листов раздела 4: 178	Всего разделов: 7	Всего листов выписки: 1210

06.12.2023г. № КУВИ-001/2023-273313032	
Кадастровый номер:	47:01:0000000:4(Единое землепользование)

План (чертеж, схема) части земельного участка	Учетный номер части: 47:01:0000000:4/37

Масштаб 1:1000	Условные обозначения:		

ДОКУМЕНТ ПОДПИСАН
ЭЛЕКТРОННОЙ ПОДПИСЬЮ
Сертификат: 00BB056B7401CB38D2B3576ACDC8425108
Владелец: ФЕДЕРАЛЬНАЯ СЛУЖБА ГОСУДАРСТВЕННОЙ РЕГИСТРАЦИИ, КАДАСТРА И КАРТОГРАФИИ
Действителен: с 27.06.2023 по 19.09.2024

полное наименование должности		инициалы, фамилия

Земельный участок
вид объекта недвижимости

Лист № 38 раздела 4	Всего листов раздела 4: 178	Всего разделов: 7	Всего листов выписки: 1210

06.12.2023г. № КУВИ-001/2023-273313032	
Кадастровый номер:	47:01:0000000:4(Единое землепользование)

План (чертеж, схема) части земельного участка	Учетный номер части: 47:01:0000000:4/38

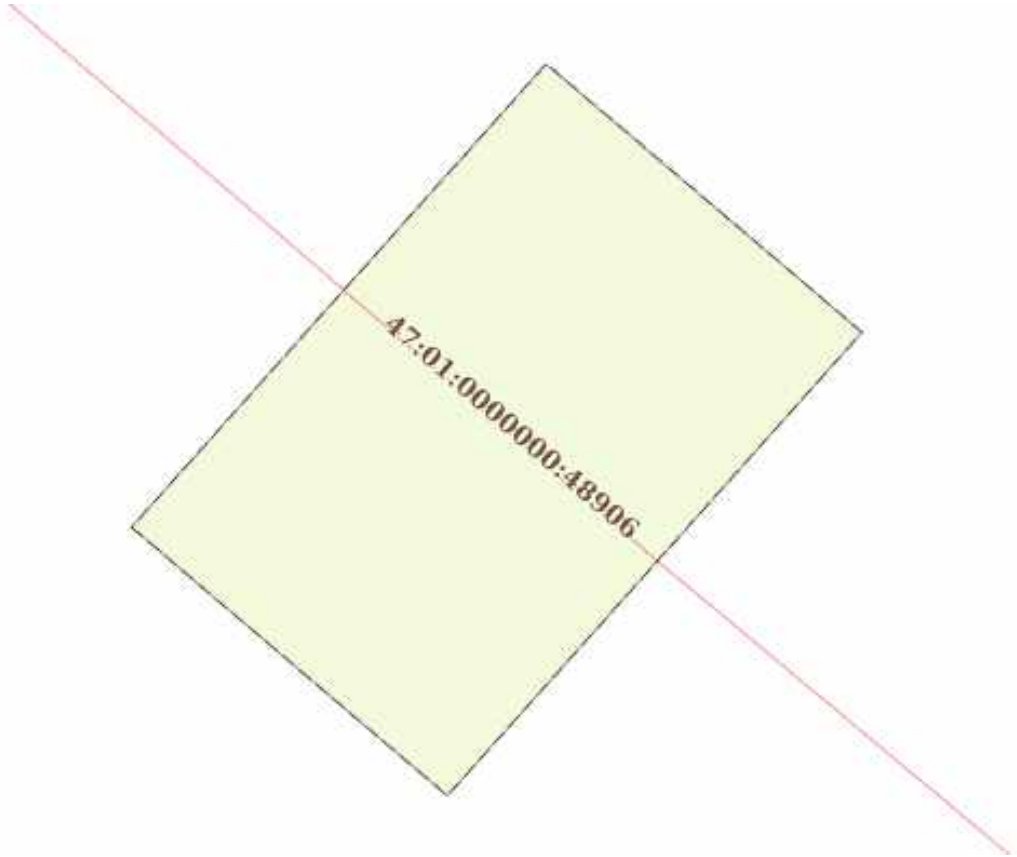

Масштаб 1:900	Условные обозначения:		

ДОКУМЕНТ ПОДПИСАН
ЭЛЕКТРОННОЙ ПОДПИСЬЮ
Сертификат: 00BB056B7401CB38D2B3576ACDC8425108
Владелец: ФЕДЕРАЛЬНАЯ СЛУЖБА ГОСУДАРСТВЕННОЙ РЕГИСТРАЦИИ, КАДАСТРА И КАРТОГРАФИИ
Действителен: с 27.06.2023 по 19.09.2024

полное наименование должности		инициалы, фамилия

Земельный участок
вид объекта недвижимости

Лист № 39 раздела 4	Всего листов раздела 4: 178	Всего разделов: 7	Всего листов выписки: 1210

06.12.2023г. № КУВИ-001/2023-273313032	
Кадастровый номер:	47:01:0000000:4(Единое землепользование)

План (чертеж, схема) части земельного участка	Учетный номер части: 47:01:0000000:4/39

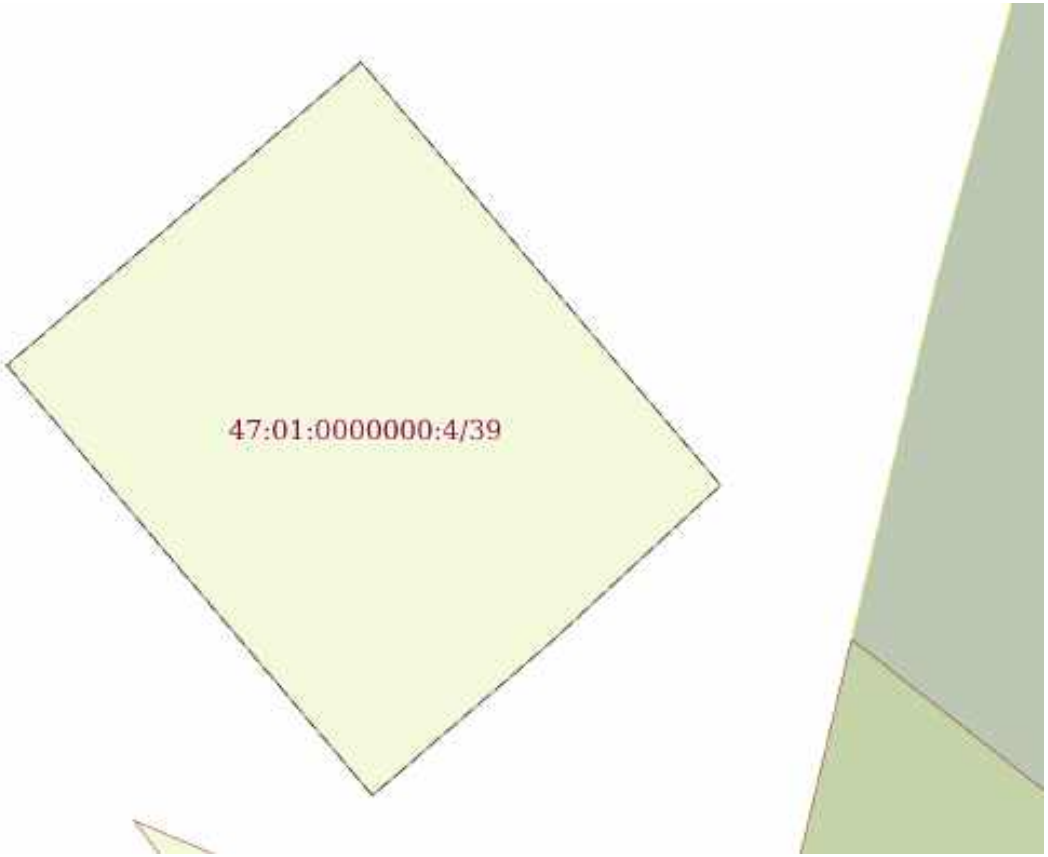

Масштаб 1:800	Условные обозначения:		

ДОКУМЕНТ ПОДПИСАН
ЭЛЕКТРОННОЙ ПОДПИСЬЮ
Сертификат: 00BB056B7401CB38D2B3576ACDC8425108
Владелец: ФЕДЕРАЛЬНАЯ СЛУЖБА ГОСУДАРСТВЕННОЙ РЕГИСТРАЦИИ, КАДАСТРА И КАРТОГРАФИИ
Действителен: с 27.06.2023 по 19.09.2024

полное наименование должности		инициалы, фамилия

Земельный участок
вид объекта недвижимости

Лист № 40 раздела 4	Всего листов раздела 4: 178	Всего разделов: 7	Всего листов выписки: 1210

06.12.2023г. № КУВИ-001/2023-273313032	
Кадастровый номер:	47:01:0000000:4(Единое землепользование)

План (чертеж, схема) части земельного участка	Учетный номер части: 47:01:0000000:4/40

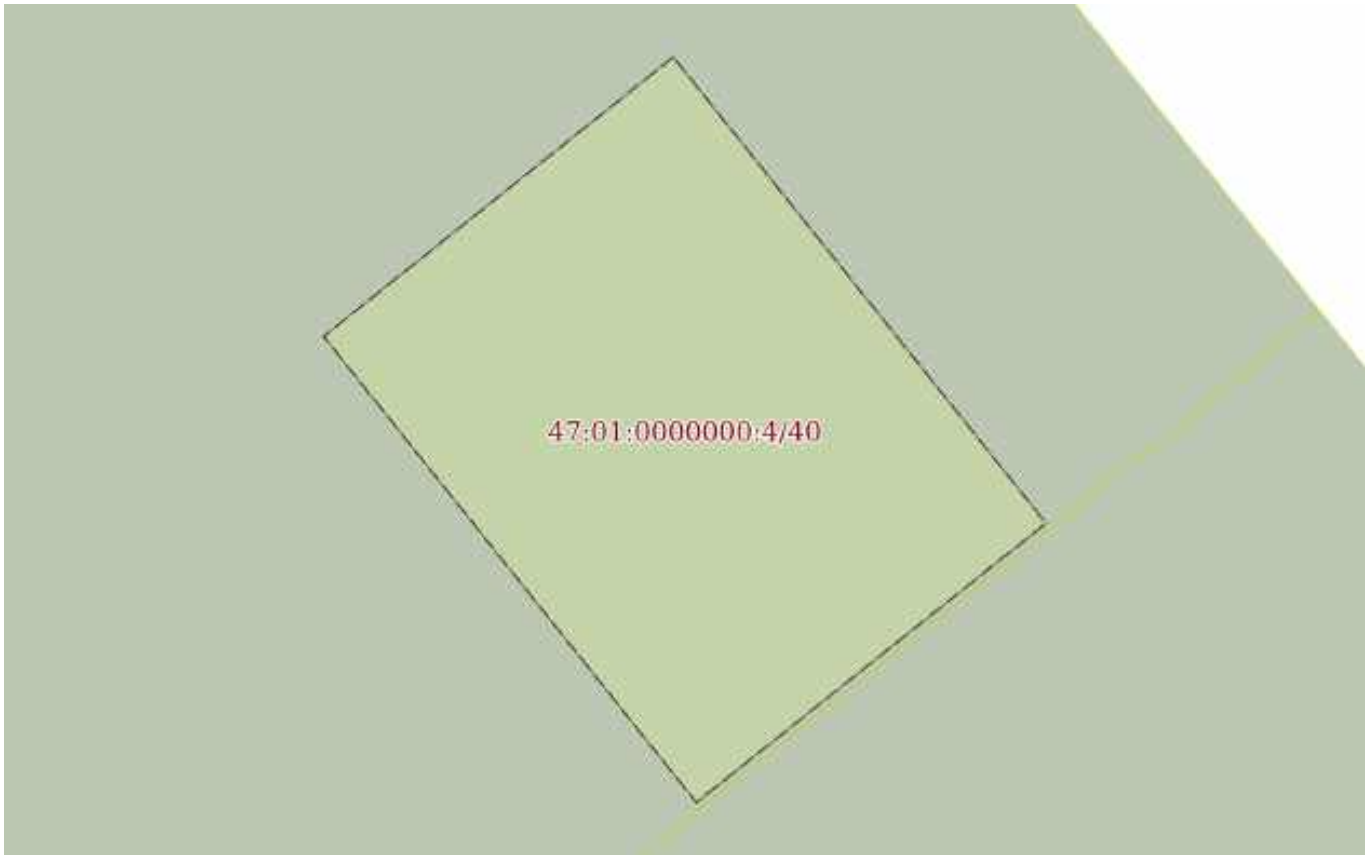

Масштаб 1:200	Условные обозначения:		

ДОКУМЕНТ ПОДПИСАН
ЭЛЕКТРОННОЙ ПОДПИСЬЮ
Сертификат: 00BB056B7401CB38D2B3576ACDC8425108
Владелец: ФЕДЕРАЛЬНАЯ СЛУЖБА ГОСУДАРСТВЕННОЙ РЕГИСТРАЦИИ, КАДАСТРА И КАРТОГРАФИИ
Действителен: с 27.06.2023 по 19.09.2024

полное наименование должности		инициалы, фамилия

Земельный участок
вид объекта недвижимости

Лист № 41 раздела 4	Всего листов раздела 4: 178	Всего разделов: 7	Всего листов выписки: 1210

06.12.2023г. № КУВИ-001/2023-273313032	
Кадастровый номер:	47:01:0000000:4(Единое землепользование)

План (чертеж, схема) части земельного участка	Учетный номер части: 47:01:0000000:4/41

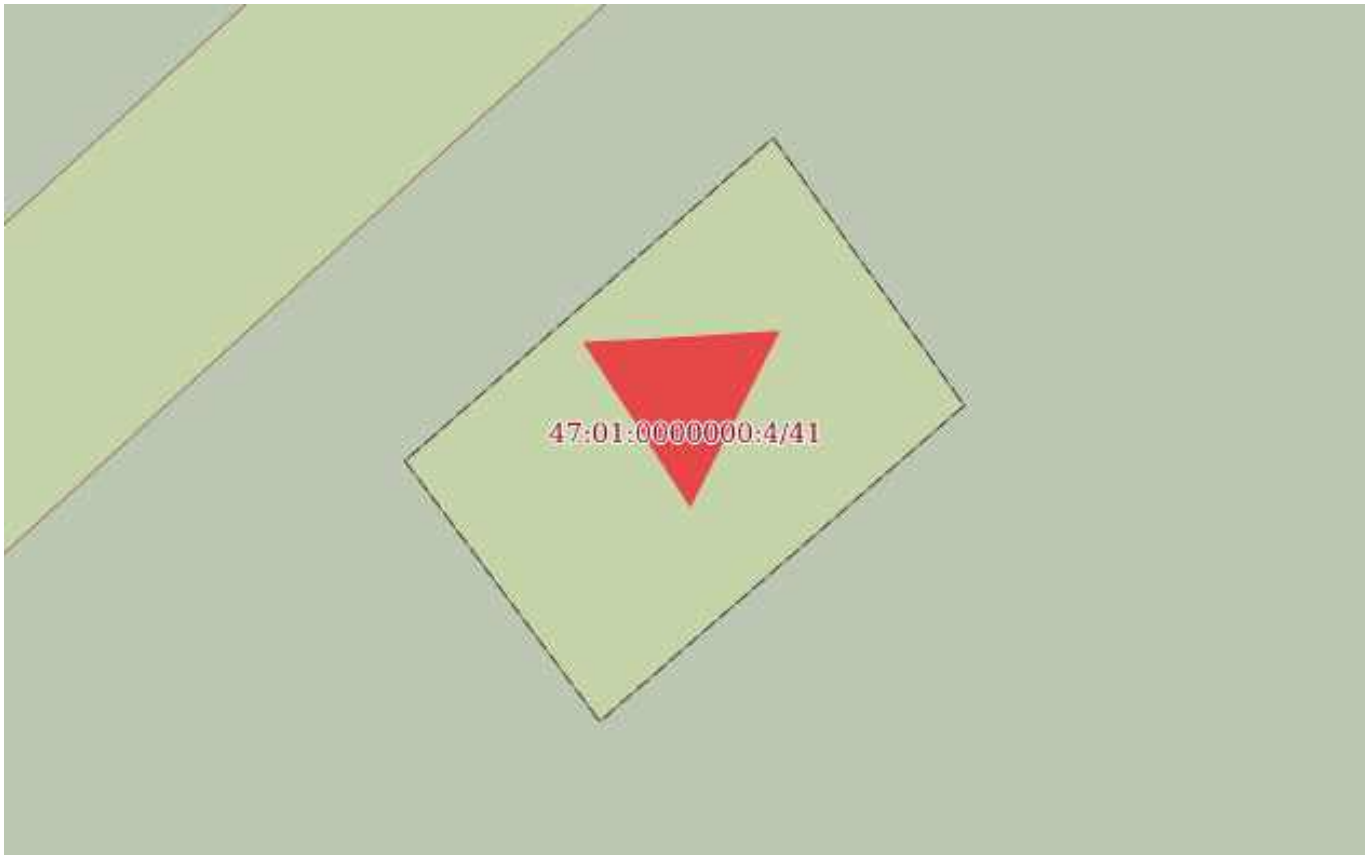

Масштаб 1:300	Условные обозначения:		

ДОКУМЕНТ ПОДПИСАН
ЭЛЕКТРОННОЙ ПОДПИСЬЮ
Сертификат: 00BB056B7401CB38D2B3576ACDC8425108
Владелец: ФЕДЕРАЛЬНАЯ СЛУЖБА ГОСУДАРСТВЕННОЙ РЕГИСТРАЦИИ, КАДАСТРА И КАРТОГРАФИИ
Действителен: с 27.06.2023 по 19.09.2024

полное наименование должности		инициалы, фамилия

Земельный участок
вид объекта недвижимости

Лист № 42 раздела 4	Всего листов раздела 4: 178	Всего разделов: 7	Всего листов выписки: 1210

06.12.2023г. № КУВИ-001/2023-273313032	
Кадастровый номер:	47:01:0000000:4(Единое землепользование)

План (чертеж, схема) части земельного участка	Учетный номер части: 47:01:0000000:4/42

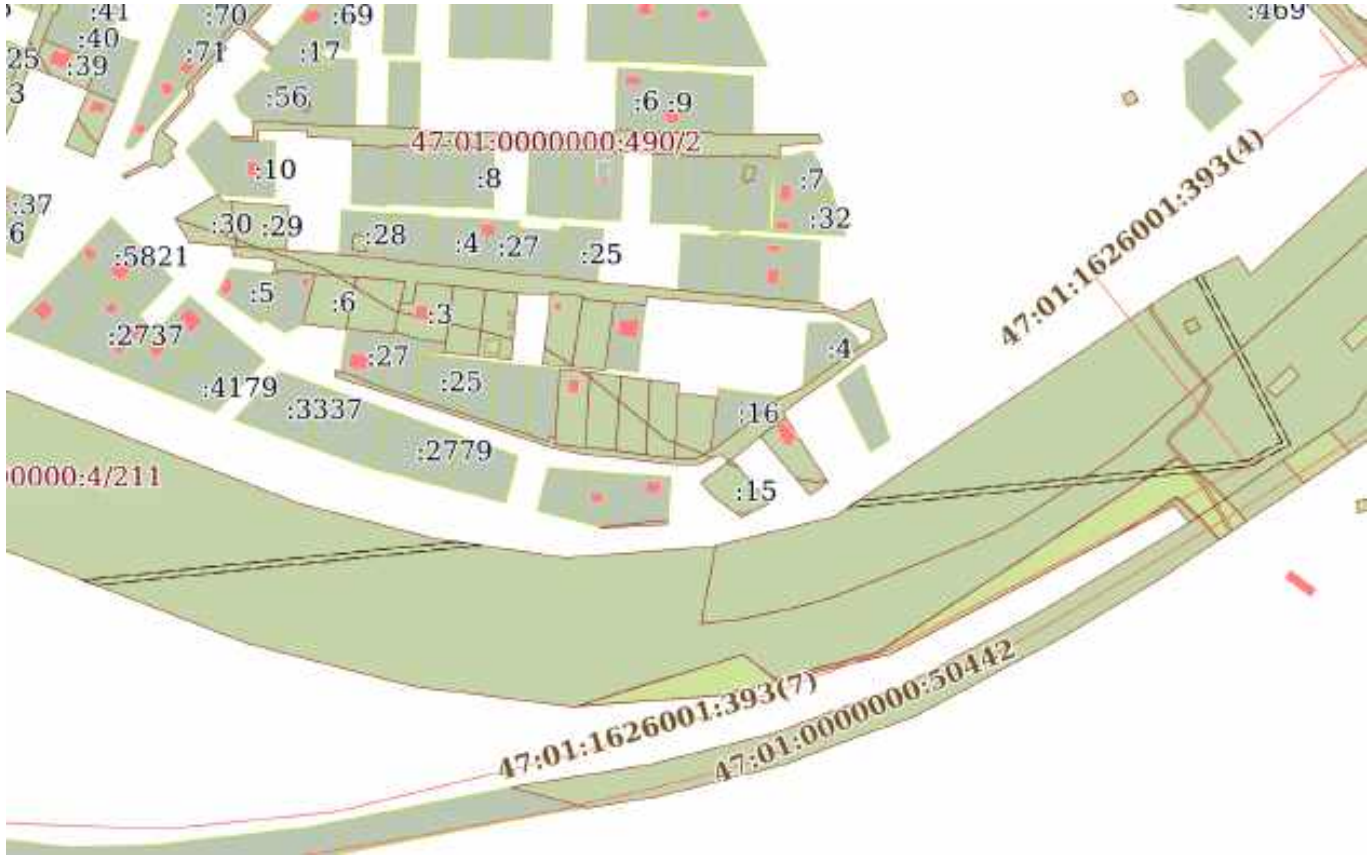

Масштаб 1:5000	Условные обозначения:		

ДОКУМЕНТ ПОДПИСАН
ЭЛЕКТРОННОЙ ПОДПИСЬЮ
Сертификат: 00BB056B7401CB38D2B3576ACDC8425108
Владелец: ФЕДЕРАЛЬНАЯ СЛУЖБА ГОСУДАРСТВЕННОЙ РЕГИСТРАЦИИ, КАДАСТРА И КАРТОГРАФИИ
Действителен: с 27.06.2023 по 19.09.2024

полное наименование должности		инициалы, фамилия

Земельный участок
вид объекта недвижимости

Лист № 43 раздела 4	Всего листов раздела 4: 178	Всего разделов: 7	Всего листов выписки: 1210

06.12.2023г. № КУВИ-001/2023-273313032	
Кадастровый номер:	47:01:0000000:4(Единое землепользование)

План (чертеж, схема) части земельного участка	Учетный номер части: 47:01:0000000:4/43

Масштаб 1:300	Условные обозначения:		

полное наименование должности		инициалы, фамилия

ДОКУМЕНТ ПОДПИСАН
ЭЛЕКТРОННОЙ ПОДПИСЬЮ
Сертификат: 00BB056B7401CB38D2B3576ACDC8425108
Владелец: ФЕДЕРАЛЬНАЯ СЛУЖБА ГОСУДАРСТВЕННОЙ РЕГИСТРАЦИИ, КАДАСТРА И КАРТОГРАФИИ
Действителен: с 27.06.2023 по 19.09.2024

Земельный участок
вид объекта недвижимости

Лист № 44 раздела 4	Всего листов раздела 4: 178	Всего разделов: 7	Всего листов выписки: 1210

06.12.2023г. № КУВИ-001/2023-273313032	
Кадастровый номер:	47:01:0000000:4(Единое землепользование)

План (чертеж, схема) части земельного участка	Учетный номер части: 47:01:0000000:4/44

Масштаб 1:100000	Условные обозначения:		

ДОКУМЕНТ ПОДПИСАН
ЭЛЕКТРОННОЙ ПОДПИСЬЮ
Сертификат: 00BB056B7401CB38D2B3576ACDC8425108
Владелец: ФЕДЕРАЛЬНАЯ СЛУЖБА ГОСУДАРСТВЕННОЙ РЕГИСТРАЦИИ, КАДАСТРА И КАРТОГРАФИИ
Действителен: с 27.06.2023 по 19.09.2024

полное наименование должности		инициалы, фамилия

Земельный участок
вид объекта недвижимости

Лист № 45 раздела 4	Всего листов раздела 4: 178	Всего разделов: 7	Всего листов выписки: 1210

06.12.2023г. № КУВИ-001/2023-273313032	
Кадастровый номер:	47:01:0000000:4(Единое землепользование)

План (чертеж, схема) части земельного участка	Учетный номер части: 47:01:0000000:4/45

Масштаб 1:1000	Условные обозначения:		

ДОКУМЕНТ ПОДПИСАН
ЭЛЕКТРОННОЙ ПОДПИСЬЮ
Сертификат: 00BB056B7401CB38D2B3576ACDC8425108
Владелец: ФЕДЕРАЛЬНАЯ СЛУЖБА ГОСУДАРСТВЕННОЙ РЕГИСТРАЦИИ, КАДАСТРА И КАРТОГРАФИИ
Действителен: с 27.06.2023 по 19.09.2024

полное наименование должности		инициалы, фамилия

Земельный участок
вид объекта недвижимости

Лист № 46 раздела 4	Всего листов раздела 4: 178	Всего разделов: 7	Всего листов выписки: 1210

06.12.2023г. № КУВИ-001/2023-273313032	
Кадастровый номер:	47:01:0000000:4(Единое землепользование)

План (чертеж, схема) части земельного участка	Учетный номер части: 47:01:0000000:4/46

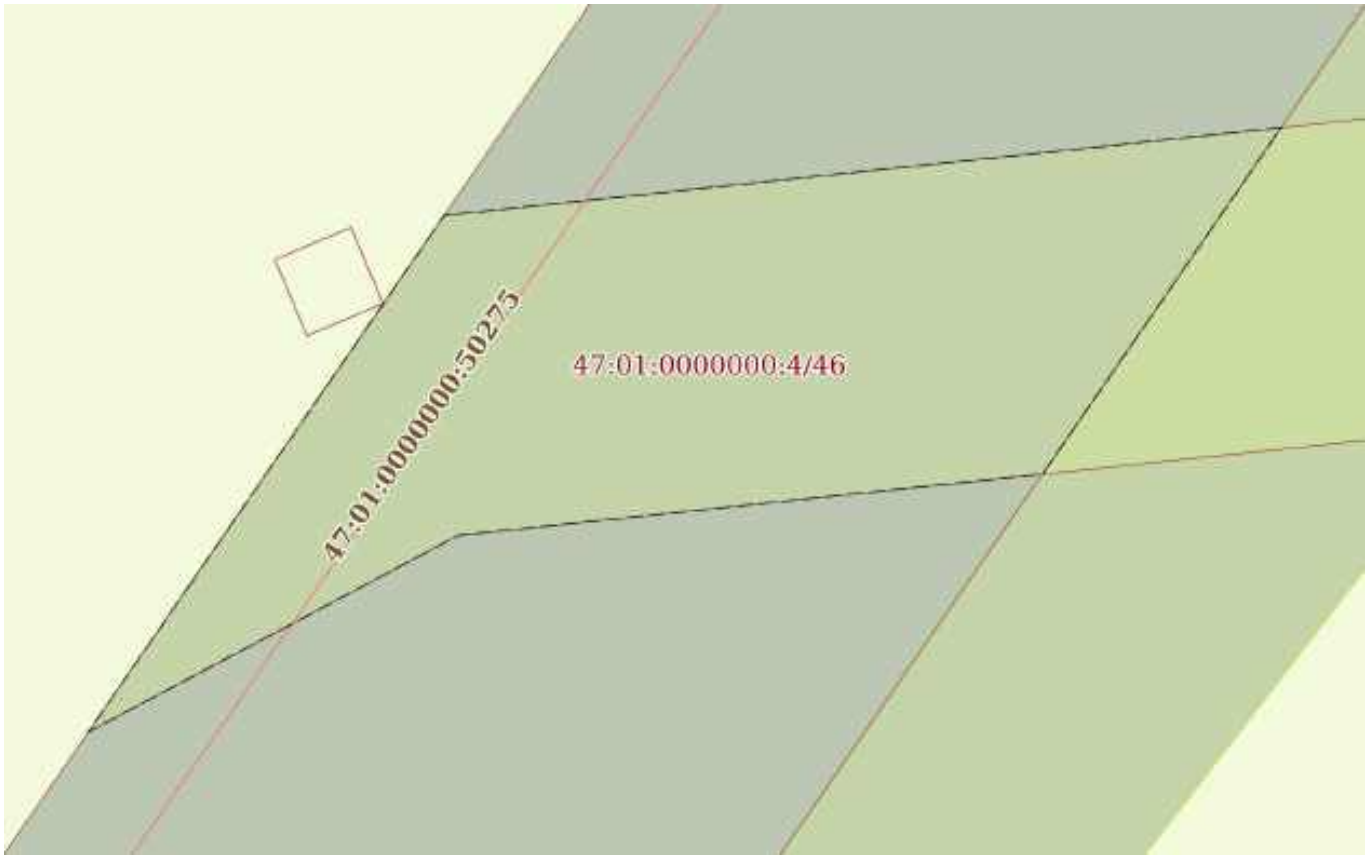

Масштаб 1:700	Условные обозначения:		

ДОКУМЕНТ ПОДПИСАН
ЭЛЕКТРОННОЙ ПОДПИСЬЮ
Сертификат: 00BB056B7401CB38D2B3576ACDC8425108
Владелец: ФЕДЕРАЛЬНАЯ СЛУЖБА ГОСУДАРСТВЕННОЙ РЕГИСТРАЦИИ, КАДАСТРА И КАРТОГРАФИИ
Действителен: с 27.06.2023 по 19.09.2024

полное наименование должности		инициалы, фамилия

Земельный участок
вид объекта недвижимости

Лист № 47 раздела 4	Всего листов раздела 4: 178	Всего разделов: 7	Всего листов выписки: 1210

06.12.2023г. № КУВИ-001/2023-273313032	
Кадастровый номер:	47:01:0000000:4(Единое землепользование)

План (чертеж, схема) части земельного участка	Учетный номер части: 47:01:0000000:4/48

Масштаб 1:700	Условные обозначения:		

ДОКУМЕНТ ПОДПИСАН
ЭЛЕКТРОННОЙ ПОДПИСЬЮ
Сертификат: 00BB056B7401CB38D2B3576ACDC8425108
Владелец: ФЕДЕРАЛЬНАЯ СЛУЖБА ГОСУДАРСТВЕННОЙ РЕГИСТРАЦИИ, КАДАСТРА И КАРТОГРАФИИ
Действителен: с 27.06.2023 по 19.09.2024

полное наименование должности		инициалы, фамилия

Земельный участок
вид объекта недвижимости

Лист № 48 раздела 4	Всего листов раздела 4: 178	Всего разделов: 7	Всего листов выписки: 1210

06.12.2023г. № КУВИ-001/2023-273313032	
Кадастровый номер:	47:01:0000000:4(Единое землепользование)

План (чертеж, схема) части земельного участка	Учетный номер части: 47:01:0000000:4/49

Масштаб 1:100000	Условные обозначения:		

полное наименование должности		инициалы, фамилия

ДОКУМЕНТ ПОДПИСАН
ЭЛЕКТРОННОЙ ПОДПИСЬЮ
Сертификат: 00BB056B7401CB38D2B3576ACDC8425108
Владелец: ФЕДЕРАЛЬНАЯ СЛУЖБА ГОСУДАРСТВЕННОЙ РЕГИСТРАЦИИ, КАДАСТРА И КАРТОГРАФИИ
Действителен: с 27.06.2023 по 19.09.2024

Земельный участок
вид объекта недвижимости

Лист № 49 раздела 4	Всего листов раздела 4: 178	Всего разделов: 7	Всего листов выписки: 1210

06.12.2023г. № КУВИ-001/2023-273313032	
Кадастровый номер:	47:01:0000000:4(Единое землепользование)

План (чертеж, схема) части земельного участка	Учетный номер части: 47:01:0000000:4/50

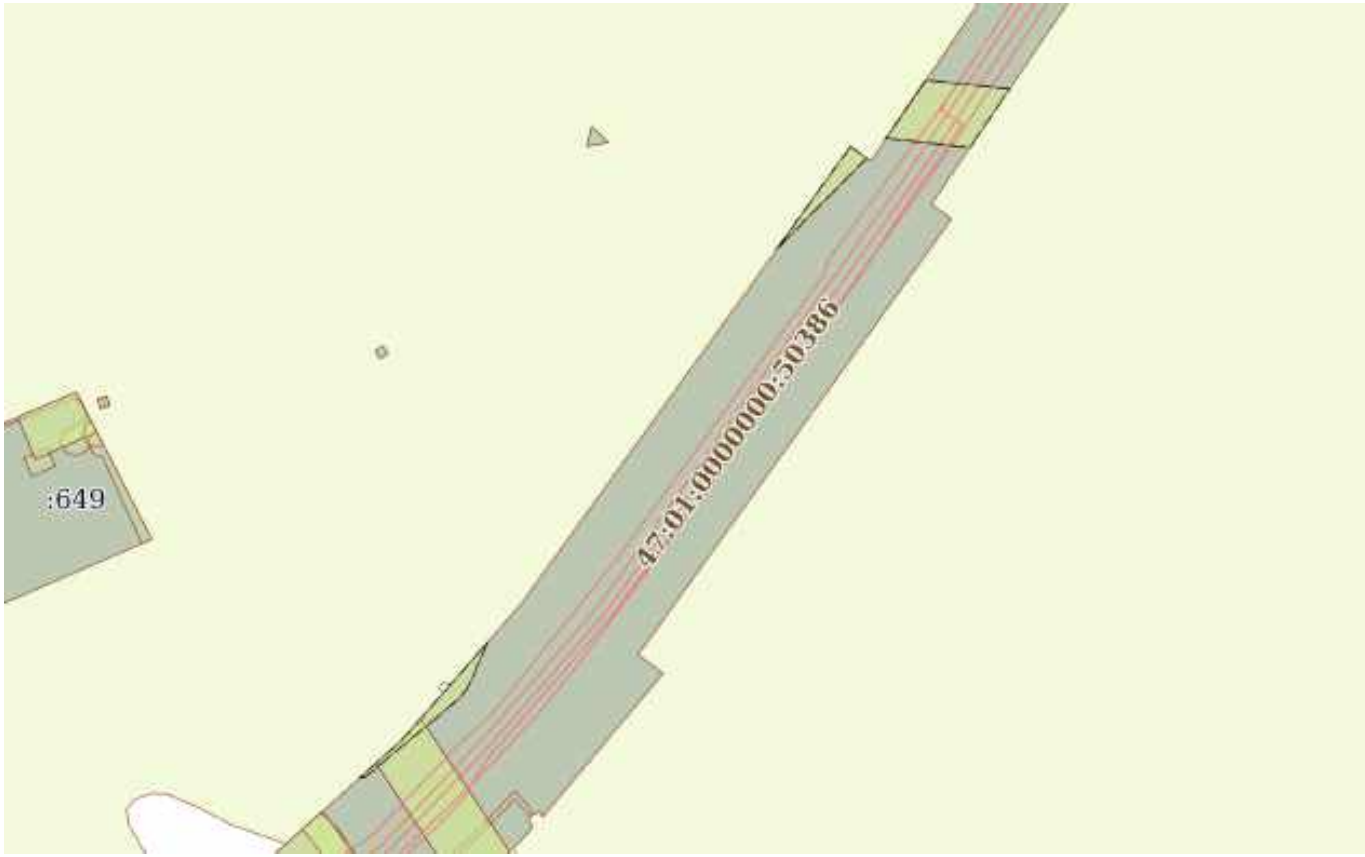

Масштаб 1:6000	Условные обозначения:		

ДОКУМЕНТ ПОДПИСАН
ЭЛЕКТРОННОЙ ПОДПИСЬЮ
Сертификат: 00BB056B7401CB38D2B3576ACDC8425108
Владелец: ФЕДЕРАЛЬНАЯ СЛУЖБА ГОСУДАРСТВЕННОЙ РЕГИСТРАЦИИ, КАДАСТРА И КАРТОГРАФИИ
Действителен: с 27.06.2023 по 19.09.2024

полное наименование должности		инициалы, фамилия

Земельный участок
вид объекта недвижимости

Лист № 50 раздела 4	Всего листов раздела 4: 178	Всего разделов: 7	Всего листов выписки: 1210

06.12.2023г. № КУВИ-001/2023-273313032	
Кадастровый номер:	47:01:0000000:4(Единое землепользование)

План (чертеж, схема) части земельного участка	Учетный номер части: 47:01:0000000:4/51

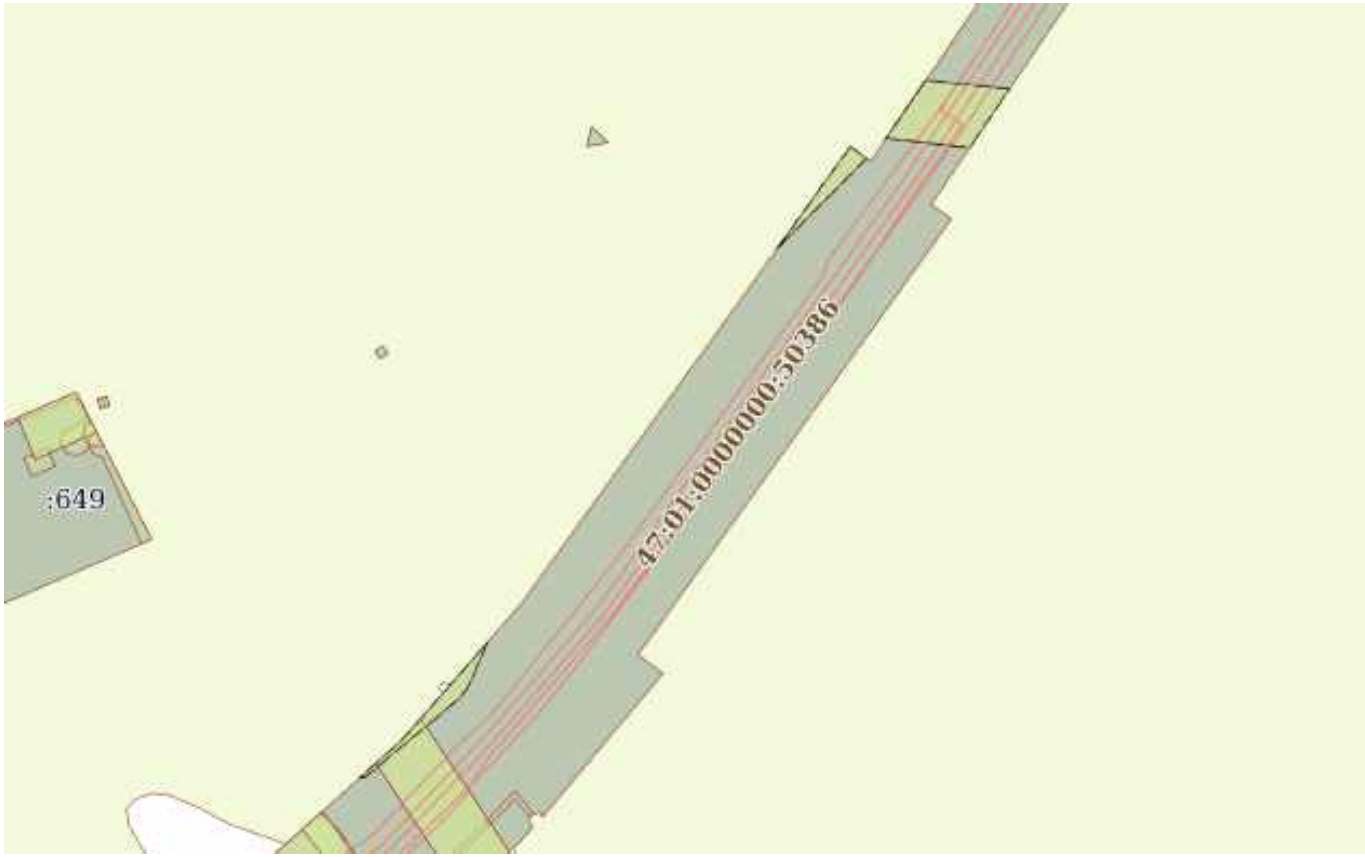

Масштаб 1:6000	Условные обозначения:		

ДОКУМЕНТ ПОДПИСАН
ЭЛЕКТРОННОЙ ПОДПИСЬЮ
Сертификат: 00BB056B7401CB38D2B3576ACDC8425108
Владелец: ФЕДЕРАЛЬНАЯ СЛУЖБА ГОСУДАРСТВЕННОЙ РЕГИСТРАЦИИ, КАДАСТРА И КАРТОГРАФИИ
Действителен: с 27.06.2023 по 19.09.2024

полное наименование должности		инициалы, фамилия

Земельный участок
вид объекта недвижимости

Лист № 51 раздела 4	Всего листов раздела 4: 178	Всего разделов: 7	Всего листов выписки: 1210

06.12.2023г. № КУВИ-001/2023-273313032	
Кадастровый номер:	47:01:0000000:4(Единое землепользование)

План (чертеж, схема) части земельного участка	Учетный номер части: 47:01:0000000:4/52

Масштаб 1:300000	Условные обозначения:		

ДОКУМЕНТ ПОДПИСАН
ЭЛЕКТРОННОЙ ПОДПИСЬЮ
Сертификат: 00BB056B7401CB38D2B3576ACDC8425108
Владелец: ФЕДЕРАЛЬНАЯ СЛУЖБА ГОСУДАРСТВЕННОЙ РЕГИСТРАЦИИ, КАДАСТРА И КАРТОГРАФИИ
Действителен: с 27.06.2023 по 19.09.2024

полное наименование должности		инициалы, фамилия

Земельный участок
вид объекта недвижимости

Лист № 52 раздела 4	Всего листов раздела 4: 178	Всего разделов: 7	Всего листов выписки: 1210

06.12.2023г. № КУВИ-001/2023-273313032	
Кадастровый номер:	47:01:0000000:4(Единое землепользование)

План (чертеж, схема) части земельного участка	Учетный номер части: 47:01:0000000:4/53

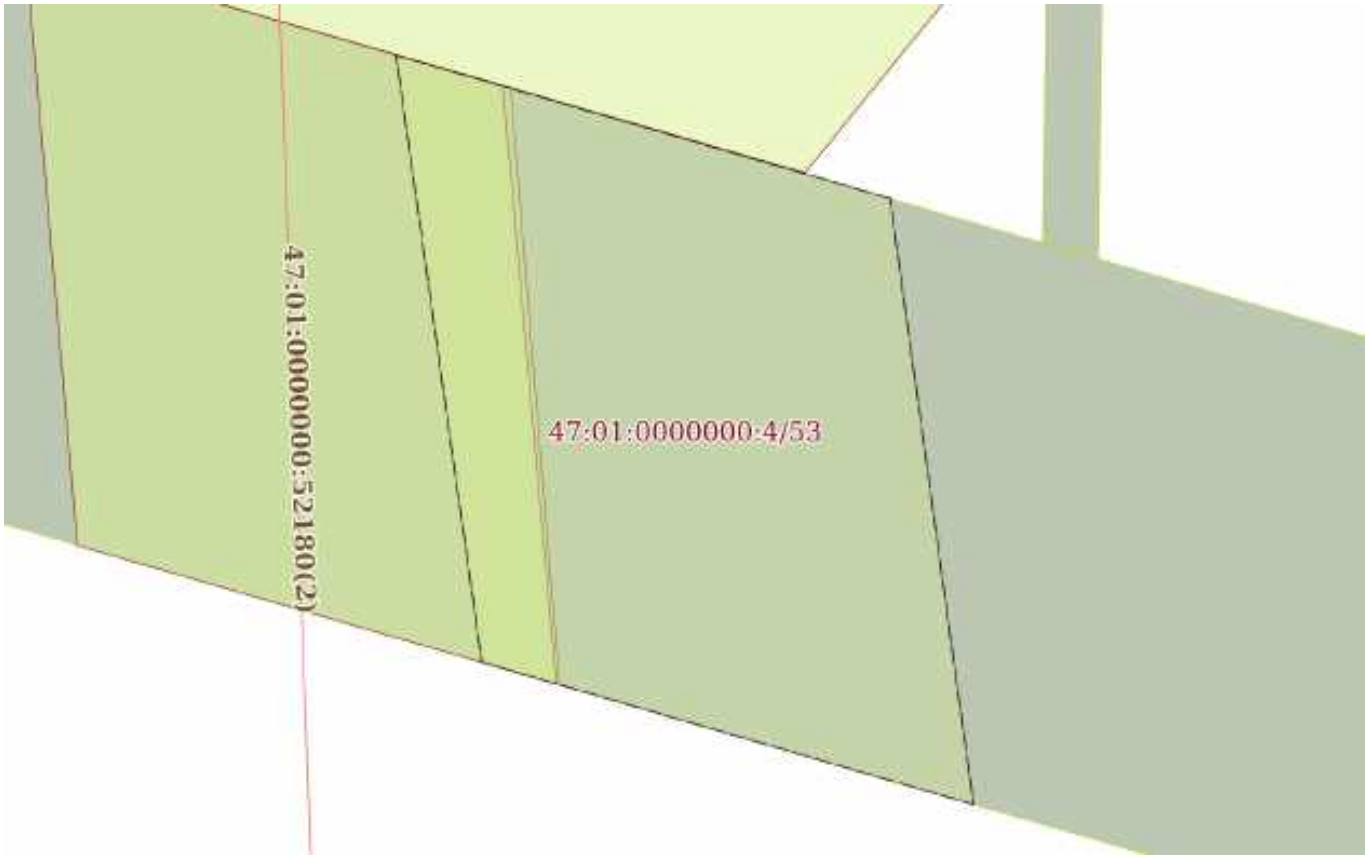

Масштаб 1:800	Условные обозначения:		

полное наименование должности		инициалы, фамилия

ДОКУМЕНТ ПОДПИСАН
ЭЛЕКТРОННОЙ ПОДПИСЬЮ
Сертификат: 00BB056B7401CB38D2B3576ACDC8425108
Владелец: ФЕДЕРАЛЬНАЯ СЛУЖБА ГОСУДАРСТВЕННОЙ РЕГИСТРАЦИИ, КАДАСТРА И КАРТОГРАФИИ
Действителен: с 27.06.2023 по 19.09.2024

Земельный участок
вид объекта недвижимости

Лист № 53 раздела 4	Всего листов раздела 4: 178	Всего разделов: 7	Всего листов выписки: 1210

06.12.2023г. № КУВИ-001/2023-273313032	
Кадастровый номер:	47:01:0000000:4(Единое землепользование)

План (чертеж, схема) части земельного участка	Учетный номер части: 47:01:0000000:4/54

Масштаб 1:2000	Условные обозначения:		

ДОКУМЕНТ ПОДПИСАН
ЭЛЕКТРОННОЙ ПОДПИСЬЮ
Сертификат: 00BB056B7401CB38D2B3576ACDC8425108
Владелец: ФЕДЕРАЛЬНАЯ СЛУЖБА ГОСУДАРСТВЕННОЙ РЕГИСТРАЦИИ, КАДАСТРА И КАРТОГРАФИИ
Действителен: с 27.06.2023 по 19.09.2024

полное наименование должности		инициалы, фамилия

Земельный участок
вид объекта недвижимости

Лист № 54 раздела 4	Всего листов раздела 4: 178	Всего разделов: 7	Всего листов выписки: 1210

06.12.2023г. № КУВИ-001/2023-273313032	
Кадастровый номер:	47:01:0000000:4(Единое землепользование)

План (чертеж, схема) части земельного участка	Учетный номер части: 47:01:0000000:4/55

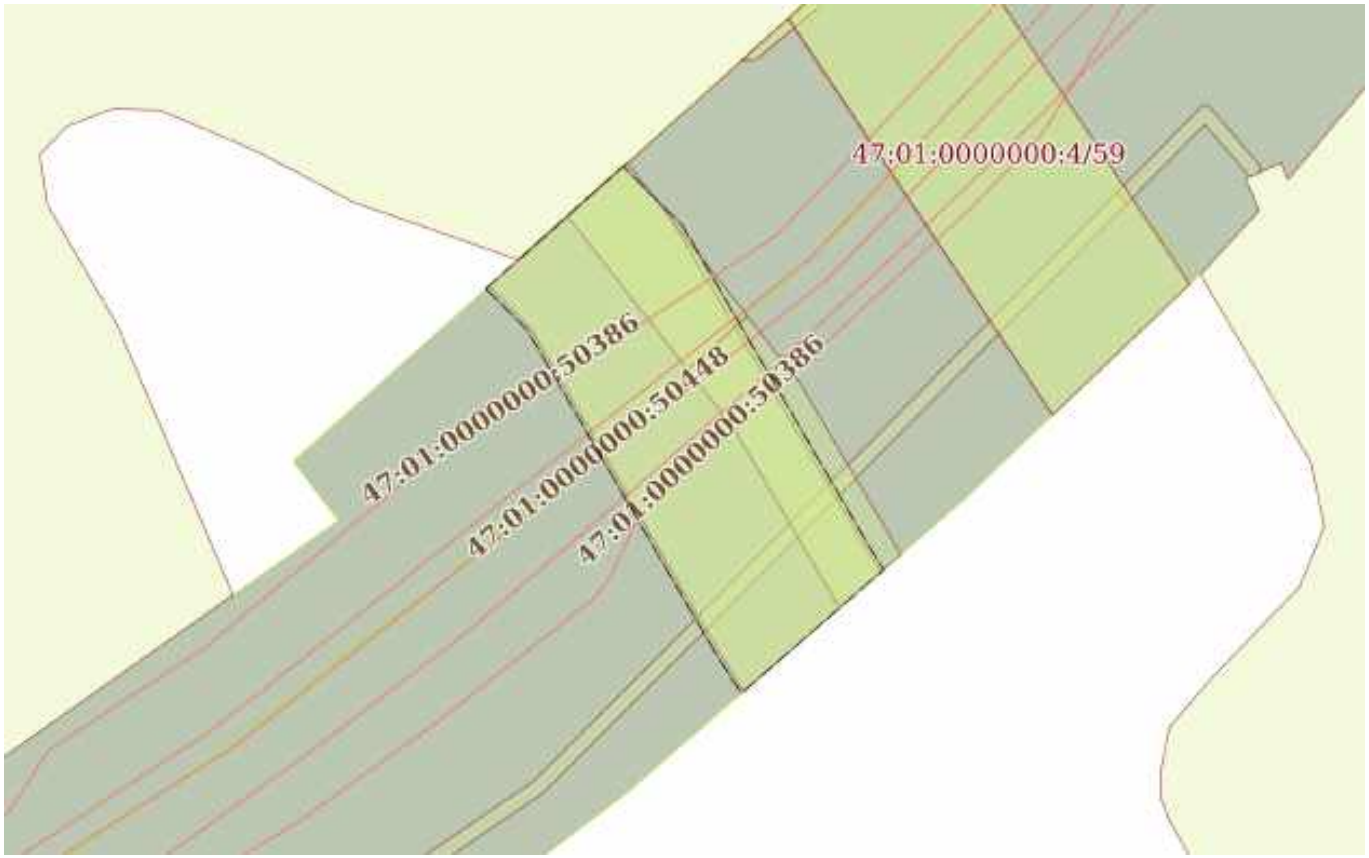

Масштаб 1:2000	Условные обозначения:		

ДОКУМЕНТ ПОДПИСАН
ЭЛЕКТРОННОЙ ПОДПИСЬЮ
Сертификат: 00BB056B7401CB38D2B3576ACDC8425108
Владелец: ФЕДЕРАЛЬНАЯ СЛУЖБА ГОСУДАРСТВЕННОЙ РЕГИСТРАЦИИ, КАДАСТРА И КАРТОГРАФИИ
Действителен: с 27.06.2023 по 19.09.2024

полное наименование должности		инициалы, фамилия

Земельный участок
вид объекта недвижимости

Лист № 55 раздела 4	Всего листов раздела 4: 178	Всего разделов: 7	Всего листов выписки: 1210

06.12.2023г. № КУВИ-001/2023-273313032	
Кадастровый номер:	47:01:0000000:4(Единое землепользование)

План (чертеж, схема) части земельного участка	Учетный номер части: 47:01:0000000:4/56

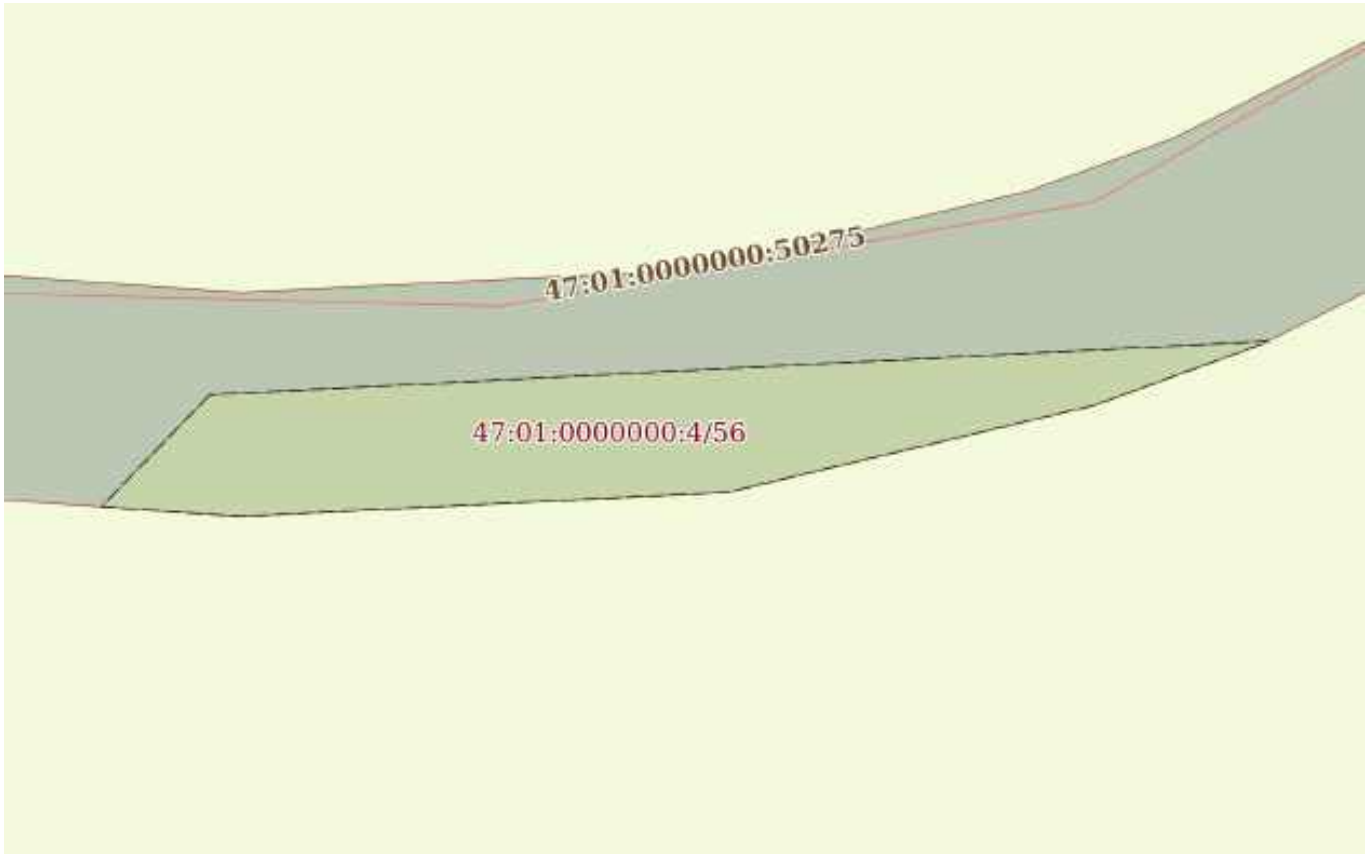

Масштаб 1:2000	Условные обозначения:		

ДОКУМЕНТ ПОДПИСАН
ЭЛЕКТРОННОЙ ПОДПИСЬЮ
Сертификат: 00BB056B7401CB38D2B3576ACDC8425108
Владелец: ФЕДЕРАЛЬНАЯ СЛУЖБА ГОСУДАРСТВЕННОЙ РЕГИСТРАЦИИ, КАДАСТРА И КАРТОГРАФИИ
Действителен: с 27.06.2023 по 19.09.2024

полное наименование должности		инициалы, фамилия

Земельный участок
вид объекта недвижимости

Лист № 56 раздела 4	Всего листов раздела 4: 178	Всего разделов: 7	Всего листов выписки: 1210

06.12.2023г. № КУВИ-001/2023-273313032	
Кадастровый номер:	47:01:0000000:4(Единое землепользование)

План (чертеж, схема) части земельного участка	Учетный номер части: 47:01:0000000:4/57

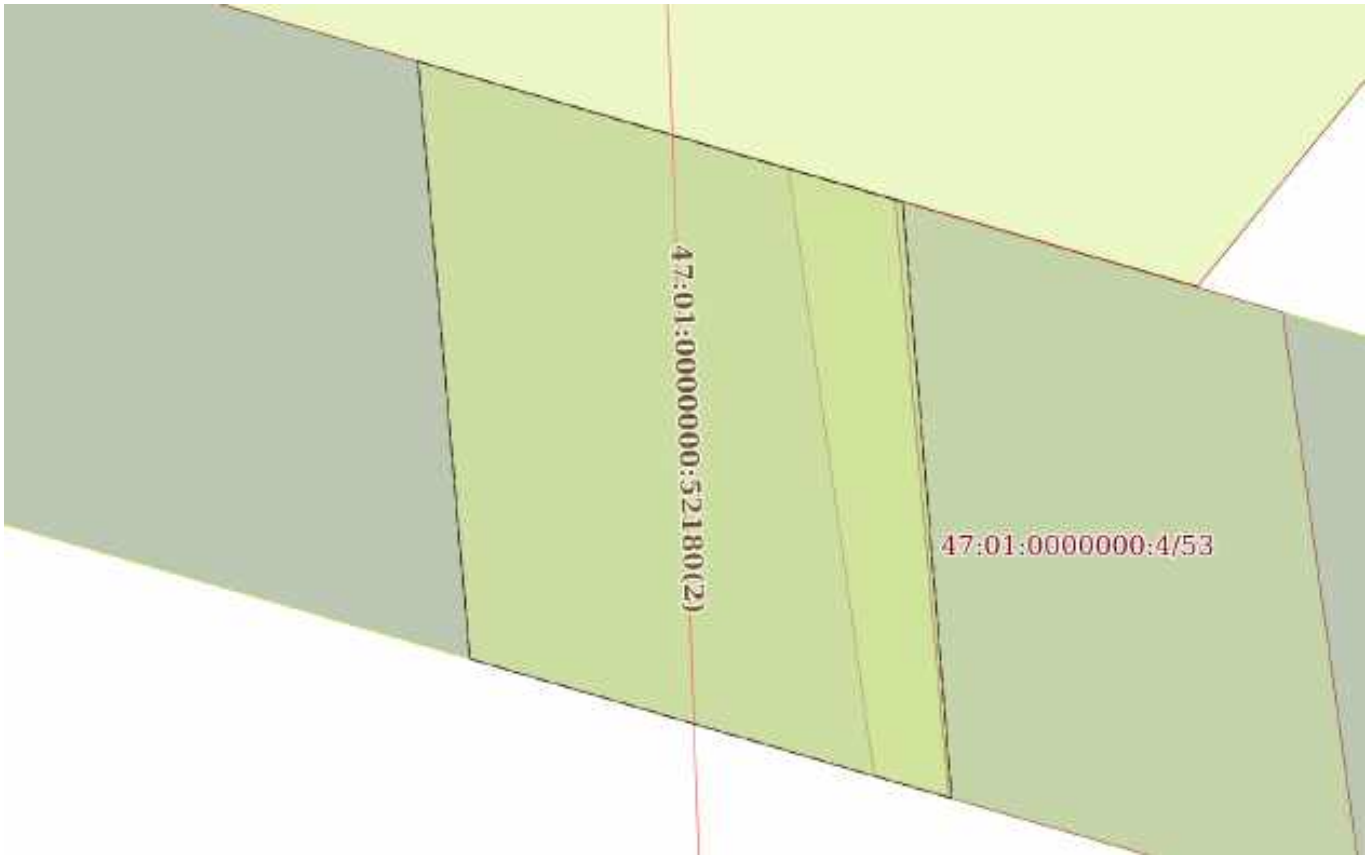

Масштаб 1:800	Условные обозначения:		

полное наименование должности		инициалы, фамилия

ДОКУМЕНТ ПОДПИСАН
ЭЛЕКТРОННОЙ ПОДПИСЬЮ
Сертификат: 00BB056B7401CB38D2B3576ACDC8425108
Владелец: ФЕДЕРАЛЬНАЯ СЛУЖБА ГОСУДАРСТВЕННОЙ РЕГИСТРАЦИИ, КАДАСТРА И КАРТОГРАФИИ
Действителен: с 27.06.2023 по 19.09.2024

Земельный участок
вид объекта недвижимости

Лист № 57 раздела 4	Всего листов раздела 4: 178	Всего разделов: 7	Всего листов выписки: 1210

06.12.2023г. № КУВИ-001/2023-273313032	
Кадастровый номер:	47:01:0000000:4(Единое землепользование)

План (чертеж, схема) части земельного участка	Учетный номер части: 47:01:0000000:4/58

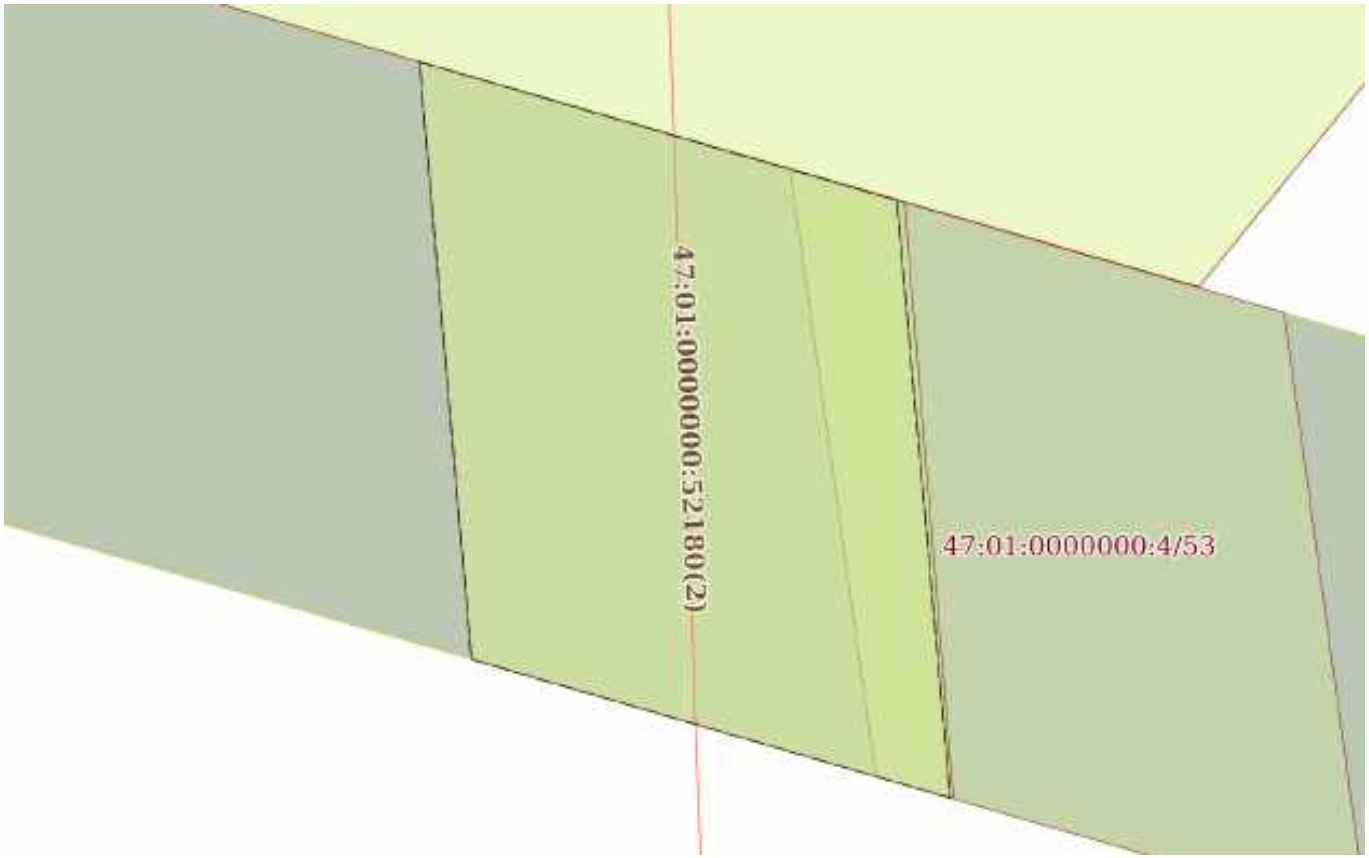

Масштаб 1:800	Условные обозначения:		

полное наименование должности		инициалы, фамилия

ДОКУМЕНТ ПОДПИСАН
ЭЛЕКТРОННОЙ ПОДПИСЬЮ
Сертификат: 00BB056B7401CB38D2B3576ACDC8425108
Владелец: ФЕДЕРАЛЬНАЯ СЛУЖБА ГОСУДАРСТВЕННОЙ РЕГИСТРАЦИИ, КАДАСТРА И КАРТОГРАФИИ
Действителен: с 27.06.2023 по 19.09.2024

Земельный участок
вид объекта недвижимости

Лист № 58 раздела 4	Всего листов раздела 4: 178	Всего разделов: 7	Всего листов выписки: 1210

06.12.2023г. № КУВИ-001/2023-273313032	
Кадастровый номер:	47:01:0000000:4(Единое землепользование)

План (чертеж, схема) части земельного участка	Учетный номер части: 47:01:0000000:4/59

Масштаб 1:2000	Условные обозначения:		

ДОКУМЕНТ ПОДПИСАН
ЭЛЕКТРОННОЙ ПОДПИСЬЮ
Сертификат: 00BB056B7401CB38D2B3576ACDC8425108
Владелец: ФЕДЕРАЛЬНАЯ СЛУЖБА ГОСУДАРСТВЕННОЙ РЕГИСТРАЦИИ, КАДАСТРА И КАРТОГРАФИИ
Действителен: с 27.06.2023 по 19.09.2024

полное наименование должности		инициалы, фамилия

Земельный участок
вид объекта недвижимости

Лист № 59 раздела 4	Всего листов раздела 4: 178	Всего разделов: 7	Всего листов выписки: 1210

06.12.2023г. № КУВИ-001/2023-273313032	
Кадастровый номер:	47:01:0000000:4(Единое землепользование)

План (чертеж, схема) части земельного участка	Учетный номер части: 47:01:0000000:4/60

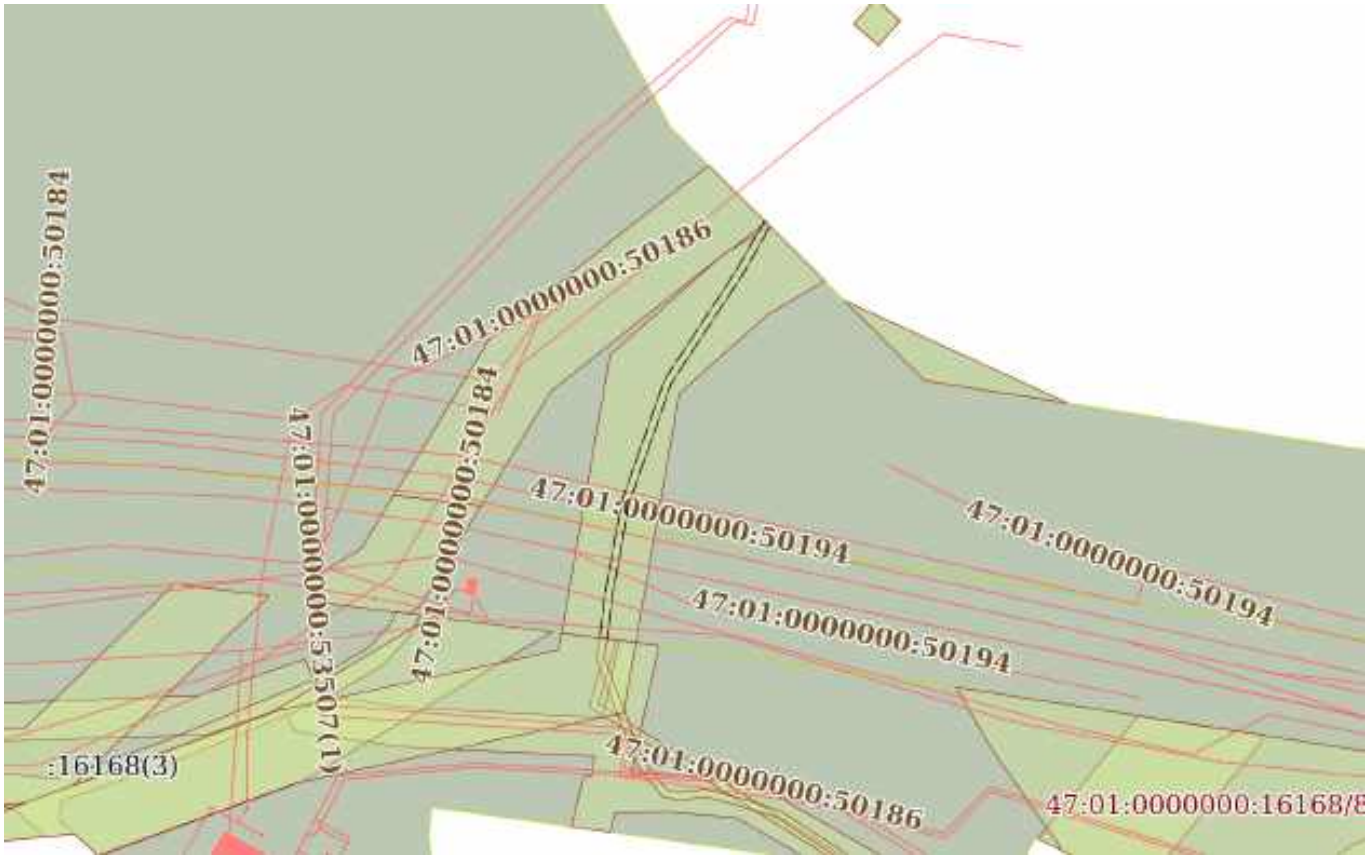

Масштаб 1:2000	Условные обозначения:		

полное наименование должности	ДОКУМЕНТ ПОДПИСАН ЭЛЕКТРОННОЙ ПОДПИСЬЮ Сертификат: 00BB056B7401CB38D2B3576ACDC8425108 Владелец: ФЕДЕРАЛЬНАЯ СЛУЖБА ГОСУДАРСТВЕННОЙ РЕГИСТРАЦИИ, КАДАСТРА И КАРТОГРАФИИ Действителен: с 27.06.2023 по 19.09.2024	инициалы, фамилия

Земельный участок
вид объекта недвижимости

Лист № 60 раздела 4	Всего листов раздела 4: 178	Всего разделов: 7	Всего листов выписки: 1210

06.12.2023г. № КУВИ-001/2023-273313032	
Кадастровый номер:	47:01:0000000:4(Единое землепользование)

План (чертеж, схема) части земельного участка	Учетный номер части: 47:01:0000000:4/61

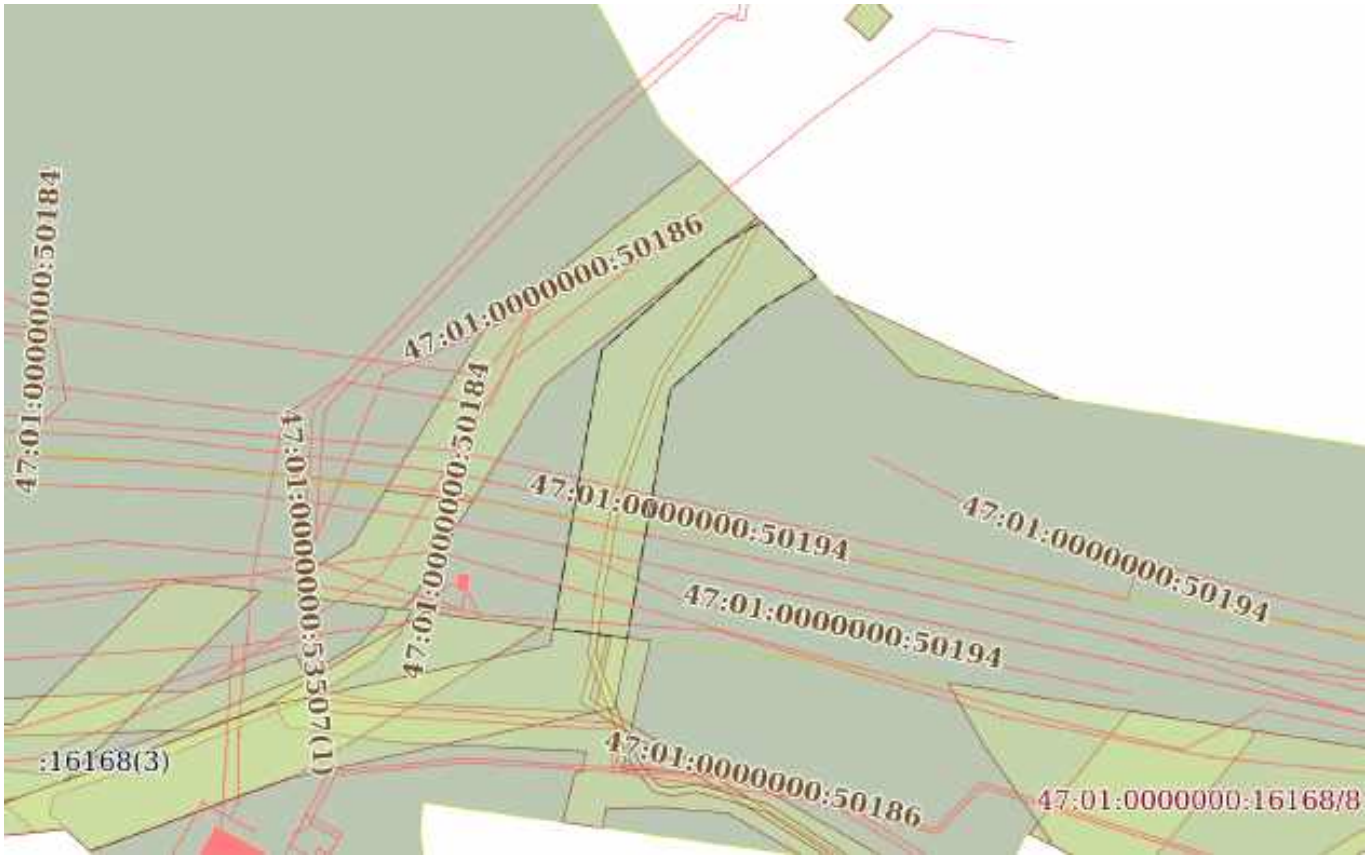

Масштаб 1:2000	Условные обозначения:		

полное наименование должности	ДОКУМЕНТ ПОДПИСАН ЭЛЕКТРОННОЙ ПОДПИСЬЮ Сертификат: 00BB056B7401CB38D2B3576ACDC8425108 Владелец: ФЕДЕРАЛЬНАЯ СЛУЖБА ГОСУДАРСТВЕННОЙ РЕГИСТРАЦИИ, КАДАСТРА И КАРТОГРАФИИ Действителен: с 27.06.2023 по 19.09.2024	инициалы, фамилия

Земельный участок
вид объекта недвижимости

Лист № 61 раздела 4	Всего листов раздела 4: 178	Всего разделов: 7	Всего листов выписки: 1210

06.12.2023г. № КУВИ-001/2023-273313032	
Кадастровый номер:	47:01:0000000:4(Единое землепользование)

План (чертеж, схема) части земельного участка	Учетный номер части: 47:01:0000000:4/62

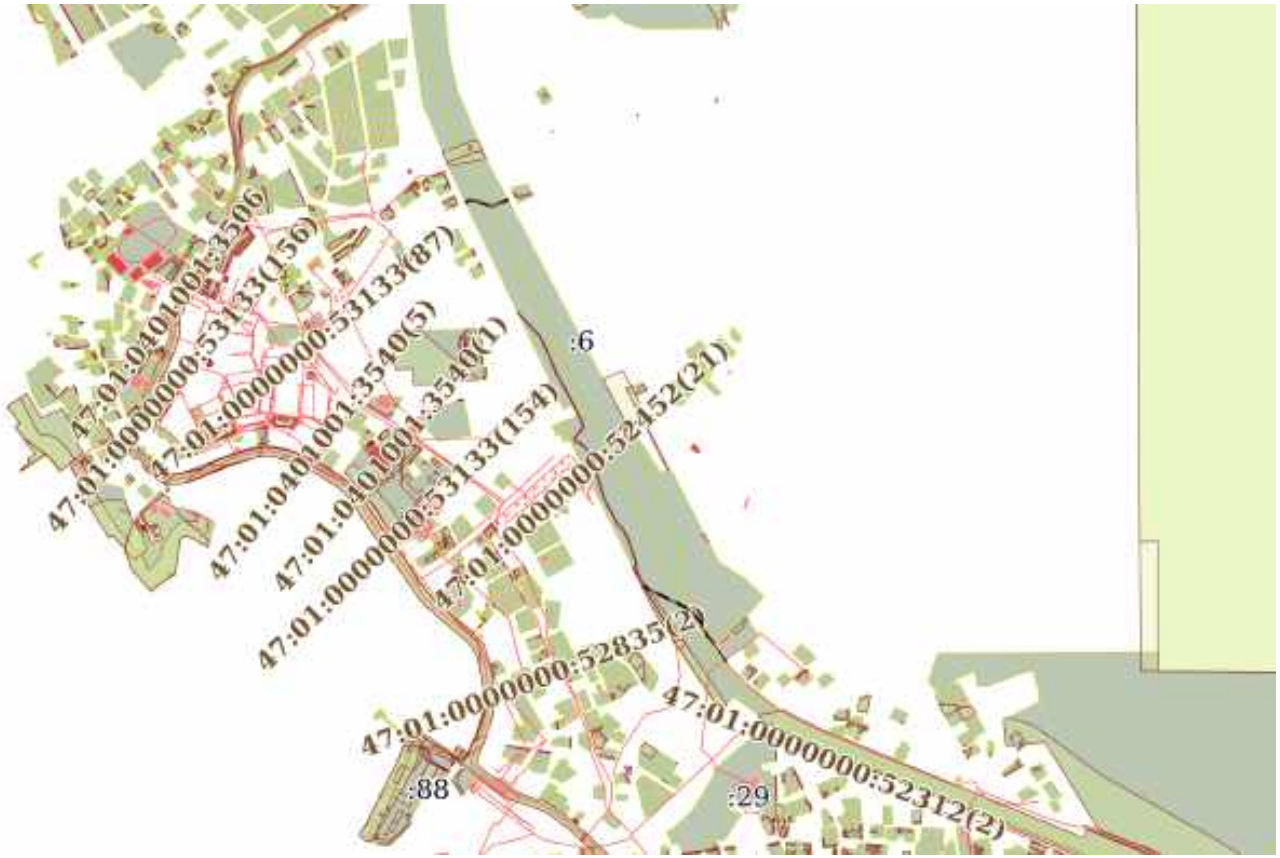

Масштаб 1:20000	Условные обозначения:		

полное наименование должности	ДОКУМЕНТ ПОДПИСАН ЭЛЕКТРОННОЙ ПОДПИСЬЮ Сертификат: 00BB056B7401CB38D2B3576ACDC8425108 Владелец: ФЕДЕРАЛЬНАЯ СЛУЖБА ГОСУДАРСТВЕННОЙ РЕГИСТРАЦИИ, КАДАСТРА И КАРТОГРАФИИ Действителен: с 27.06.2023 по 19.09.2024	инициалы, фамилия

Земельный участок
вид объекта недвижимости

Лист № 62 раздела 4	Всего листов раздела 4: 178	Всего разделов: 7	Всего листов выписки: 1210

06.12.2023г. № КУВИ-001/2023-273313032	
Кадастровый номер:	47:01:0000000:4(Единое землепользование)

План (чертеж, схема) части земельного участка	Учетный номер части: 47:01:0000000:4/63

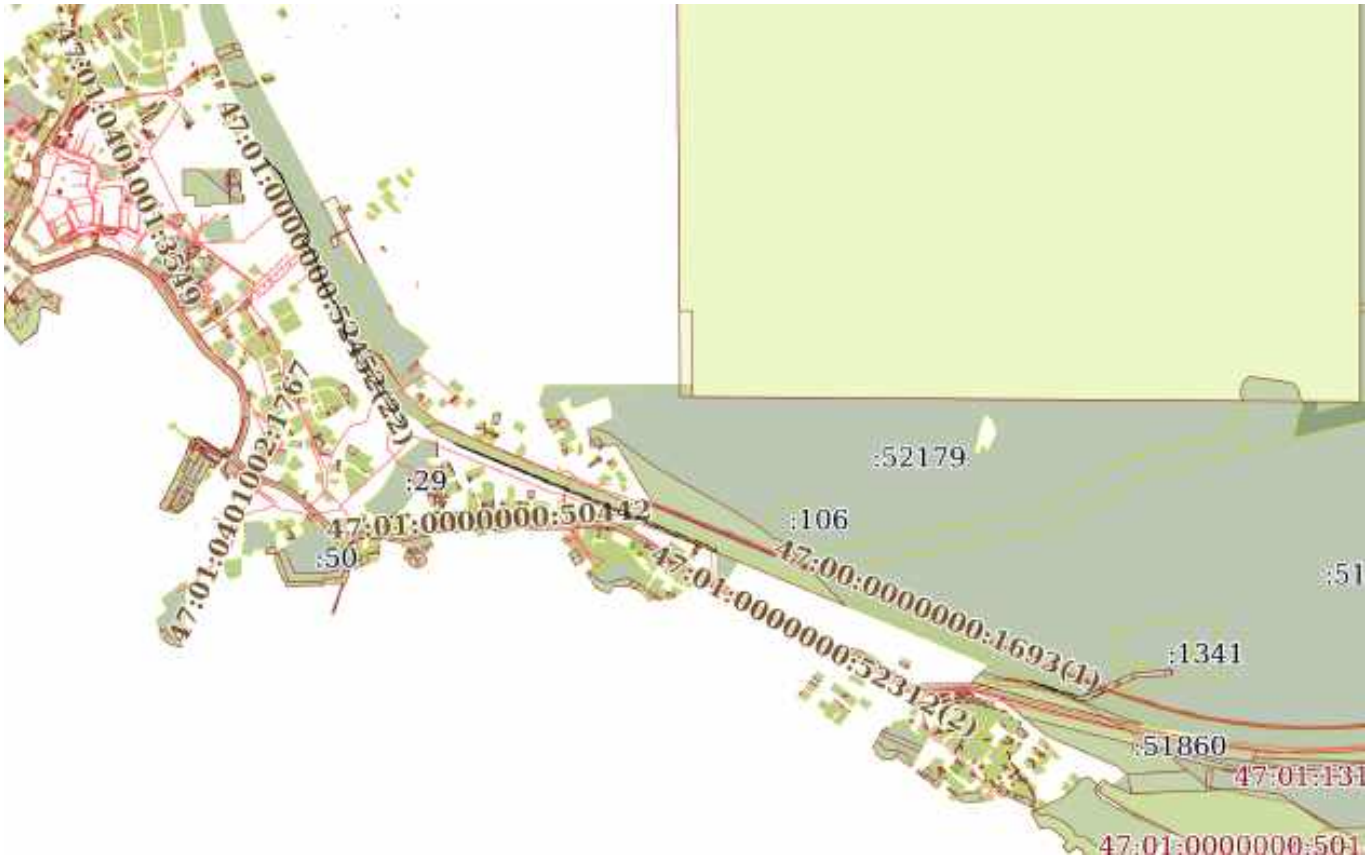

Масштаб 1:30000	Условные обозначения:		

ДОКУМЕНТ ПОДПИСАН
ЭЛЕКТРОННОЙ ПОДПИСЬЮ
Сертификат: 00BB056B7401CB38D2B3576ACDC8425108
Владелец: ФЕДЕРАЛЬНАЯ СЛУЖБА ГОСУДАРСТВЕННОЙ РЕГИСТРАЦИИ, КАДАСТРА И КАРТОГРАФИИ
Действителен: с 27.06.2023 по 19.09.2024

полное наименование должности		инициалы, фамилия

Земельный участок
вид объекта недвижимости

Лист № 63 раздела 4	Всего листов раздела 4: 178	Всего разделов: 7	Всего листов выписки: 1210

06.12.2023г. № КУВИ-001/2023-273313032	
Кадастровый номер:	47:01:0000000:4(Единое землепользование)

План (чертеж, схема) части земельного участка	Учетный номер части: 47:01:0000000:4/64

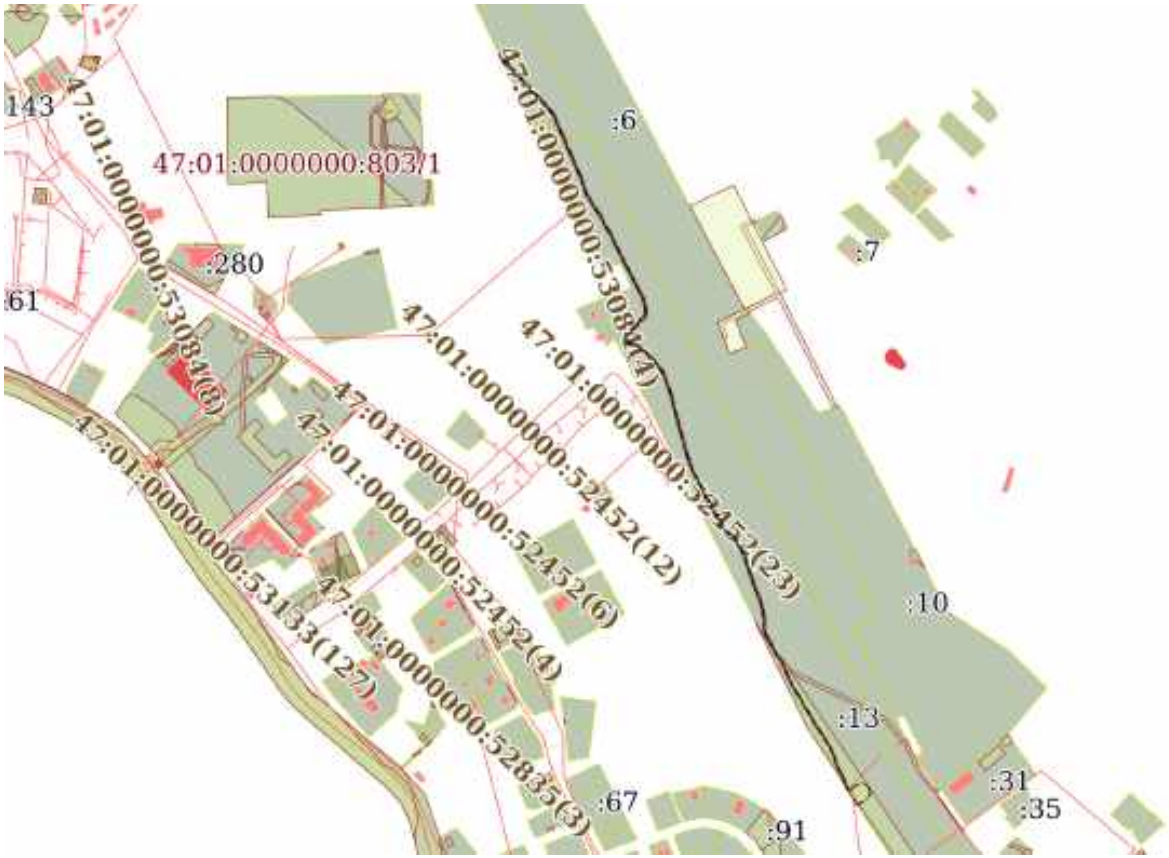

Масштаб 1:9000	Условные обозначения:		

полное наименование должности		инициалы, фамилия

ДОКУМЕНТ ПОДПИСАН
ЭЛЕКТРОННОЙ ПОДПИСЬЮ
Сертификат: 00BB056B7401CB38D2B3576ACDC8425108
Владелец: ФЕДЕРАЛЬНАЯ СЛУЖБА ГОСУДАРСТВЕННОЙ РЕГИСТРАЦИИ, КАДАСТРА И КАРТОГРАФИИ
Действителен: с 27.06.2023 по 19.09.2024

Земельный участок
вид объекта недвижимости

Лист № 64 раздела 4	Всего листов раздела 4: 178	Всего разделов: 7	Всего листов выписки: 1210

06.12.2023г. № КУВИ-001/2023-273313032	
Кадастровый номер:	47:01:0000000:4(Единое землепользование)

План (чертеж, схема) части земельного участка	Учетный номер части: 47:01:0000000:4/65

Масштаб 1:20000	Условные обозначения:		

ДОКУМЕНТ ПОДПИСАН
ЭЛЕКТРОННОЙ ПОДПИСЬЮ
Сертификат: 00BB056B7401CB38D2B3576ACDC8425108
Владелец: ФЕДЕРАЛЬНАЯ СЛУЖБА ГОСУДАРСТВЕННОЙ РЕГИСТРАЦИИ, КАДАСТРА И КАРТОГРАФИИ
Действителен: с 27.06.2023 по 19.09.2024

полное наименование должности		инициалы, фамилия

Земельный участок
вид объекта недвижимости

Лист № 65 раздела 4	Всего листов раздела 4: 178	Всего разделов: 7	Всего листов выписки: 1210

06.12.2023г. № КУВИ-001/2023-273313032	
Кадастровый номер:	47:01:0000000:4(Единое землепользование)

План (чертеж, схема) части земельного участка	Учетный номер части: 47:01:0000000:4/66

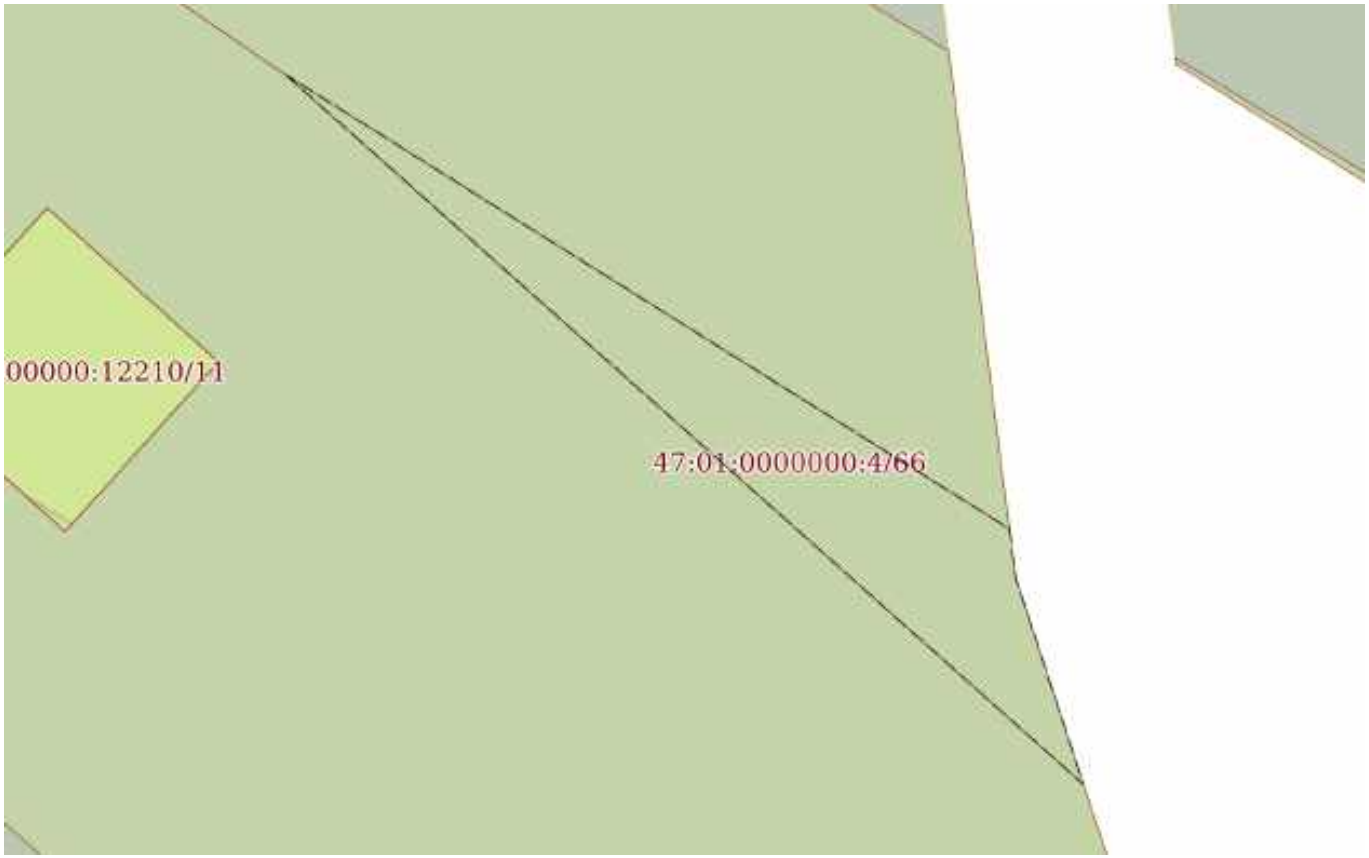

Масштаб 1:300	Условные обозначения:		

ДОКУМЕНТ ПОДПИСАН
ЭЛЕКТРОННОЙ ПОДПИСЬЮ
Сертификат: 00BB056B7401CB38D2B3576ACDC8425108
Владелец: ФЕДЕРАЛЬНАЯ СЛУЖБА ГОСУДАРСТВЕННОЙ РЕГИСТРАЦИИ, КАДАСТРА И КАРТОГРАФИИ
Действителен: с 27.06.2023 по 19.09.2024

полное наименование должности		инициалы, фамилия

Земельный участок
вид объекта недвижимости

Лист № 66 раздела 4	Всего листов раздела 4: 178	Всего разделов: 7	Всего листов выписки: 1210

06.12.2023г. № КУВИ-001/2023-273313032	
Кадастровый номер:	47:01:0000000:4(Единое землепользование)

План (чертеж, схема) части земельного участка	Учетный номер части: 47:01:0000000:4/67

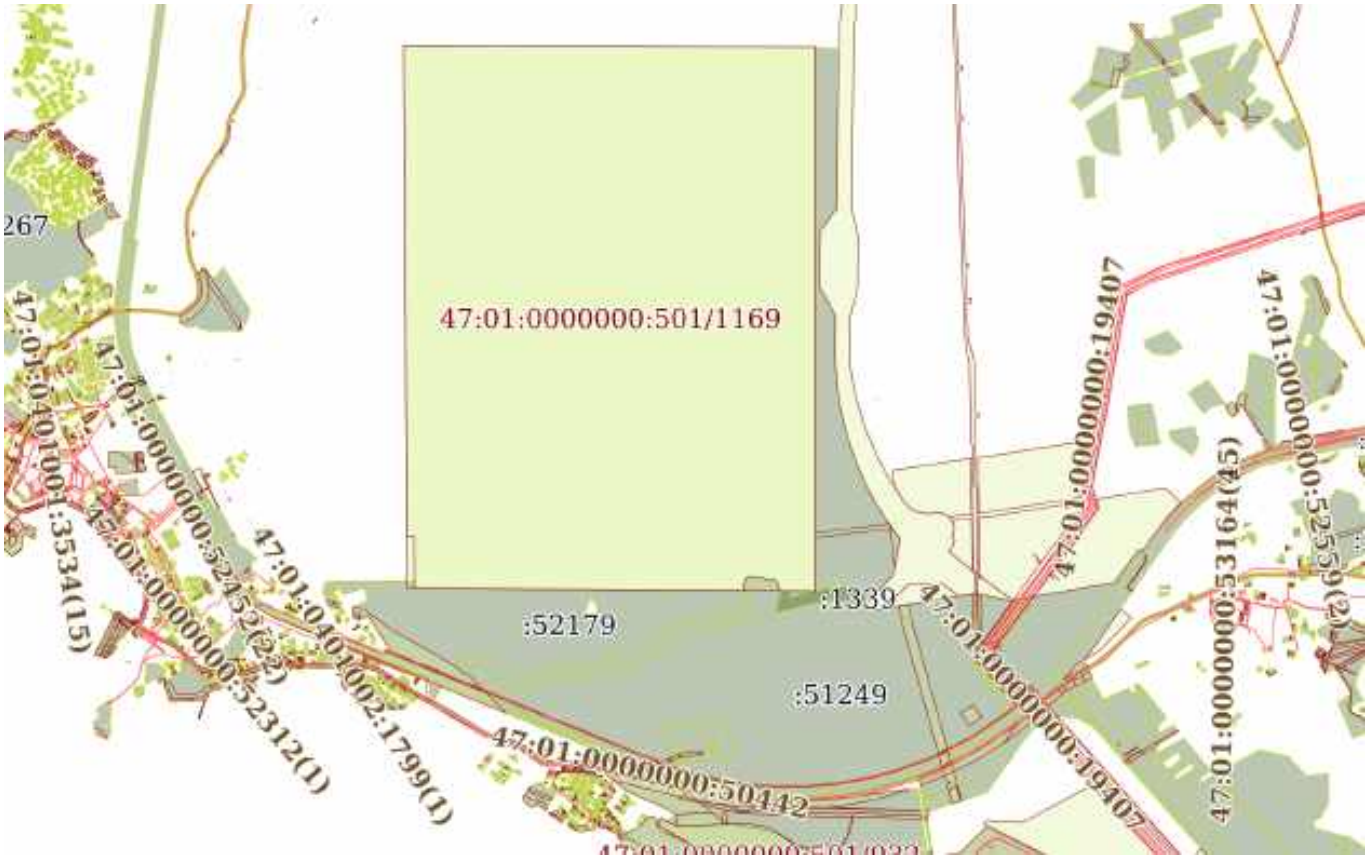

Масштаб 1:50000	Условные обозначения:		

ДОКУМЕНТ ПОДПИСАН
ЭЛЕКТРОННОЙ ПОДПИСЬЮ
Сертификат: 00BB056B7401CB38D2B3576ACDC8425108
Владелец: ФЕДЕРАЛЬНАЯ СЛУЖБА ГОСУДАРСТВЕННОЙ РЕГИСТРАЦИИ, КАДАСТРА И КАРТОГРАФИИ
Действителен: с 27.06.2023 по 19.09.2024

полное наименование должности		инициалы, фамилия

Земельный участок
вид объекта недвижимости

Лист № 67 раздела 4	Всего листов раздела 4: 178	Всего разделов: 7	Всего листов выписки: 1210

06.12.2023г. № КУВИ-001/2023-273313032	
Кадастровый номер:	47:01:0000000:4(Единое землепользование)

План (чертеж, схема) части земельного участка	Учетный номер части: 47:01:0000000:4/68

Масштаб 1:1000	Условные обозначения:		

полное наименование должности		инициалы, фамилия

ДОКУМЕНТ ПОДПИСАН
ЭЛЕКТРОННОЙ ПОДПИСЬЮ
Сертификат: 00BB056B7401CB38D2B3576ACDC8425108
Владелец: ФЕДЕРАЛЬНАЯ СЛУЖБА ГОСУДАРСТВЕННОЙ РЕГИСТРАЦИИ, КАДАСТРА И КАРТОГРАФИИ
Действителен: с 27.06.2023 по 19.09.2024

Земельный участок
вид объекта недвижимости

Лист № 68 раздела 4	Всего листов раздела 4: 178	Всего разделов: 7	Всего листов выписки: 1210

06.12.2023г. № КУВИ-001/2023-273313032	
Кадастровый номер:	47:01:0000000:4(Единое землепользование)

План (чертеж, схема) части земельного участка	Учетный номер части: 47:01:0000000:4/69

Масштаб 1:70000	Условные обозначения:		

ДОКУМЕНТ ПОДПИСАН
ЭЛЕКТРОННОЙ ПОДПИСЬЮ
Сертификат: 00BB056B7401CB38D2B3576ACDC8425108
Владелец: ФЕДЕРАЛЬНАЯ СЛУЖБА ГОСУДАРСТВЕННОЙ РЕГИСТРАЦИИ, КАДАСТРА И КАРТОГРАФИИ
Действителен: с 27.06.2023 по 19.09.2024

полное наименование должности		инициалы, фамилия

Земельный участок
вид объекта недвижимости

Лист № 69 раздела 4	Всего листов раздела 4: 178	Всего разделов: 7	Всего листов выписки: 1210

06.12.2023г. № КУВИ-001/2023-273313032	
Кадастровый номер:	47:01:0000000:4(Единое землепользование)

План (чертеж, схема) части земельного участка	Учетный номер части: 47:01:0000000:4/70

Масштаб 1:100000	Условные обозначения:		

ДОКУМЕНТ ПОДПИСАН
ЭЛЕКТРОННОЙ ПОДПИСЬЮ
Сертификат: 00BB056B7401CB38D2B3576ACDC8425108
Владелец: ФЕДЕРАЛЬНАЯ СЛУЖБА ГОСУДАРСТВЕННОЙ РЕГИСТРАЦИИ, КАДАСТРА И КАРТОГРАФИИ
Действителен: с 27.06.2023 по 19.09.2024

полное наименование должности		инициалы, фамилия

Земельный участок
вид объекта недвижимости

Лист № 70 раздела 4	Всего листов раздела 4: 178	Всего разделов: 7	Всего листов выписки: 1210

06.12.2023г. № КУВИ-001/2023-273313032	
Кадастровый номер:	47:01:0000000:4(Единое землепользование)

План (чертеж, схема) части земельного участка	Учетный номер части: 47:01:0000000:4/71

Масштаб 1:40000	Условные обозначения:		

полное наименование должности		инициалы, фамилия

ДОКУМЕНТ ПОДПИСАН
ЭЛЕКТРОННОЙ ПОДПИСЬЮ
Сертификат: 00BB056B7401CB38D2B3576ACDC8425108
Владелец: ФЕДЕРАЛЬНАЯ СЛУЖБА ГОСУДАРСТВЕННОЙ РЕГИСТРАЦИИ, КАДАСТРА И КАРТОГРАФИИ
Действителен: с 27.06.2023 по 19.09.2024

Земельный участок
вид объекта недвижимости

Лист № 71 раздела 4	Всего листов раздела 4: 178	Всего разделов: 7	Всего листов выписки: 1210

06.12.2023г. № КУВИ-001/2023-273313032	
Кадастровый номер:	47:01:0000000:4(Единое землепользование)

План (чертеж, схема) части земельного участка	Учетный номер части: 47:01:0000000:4/72

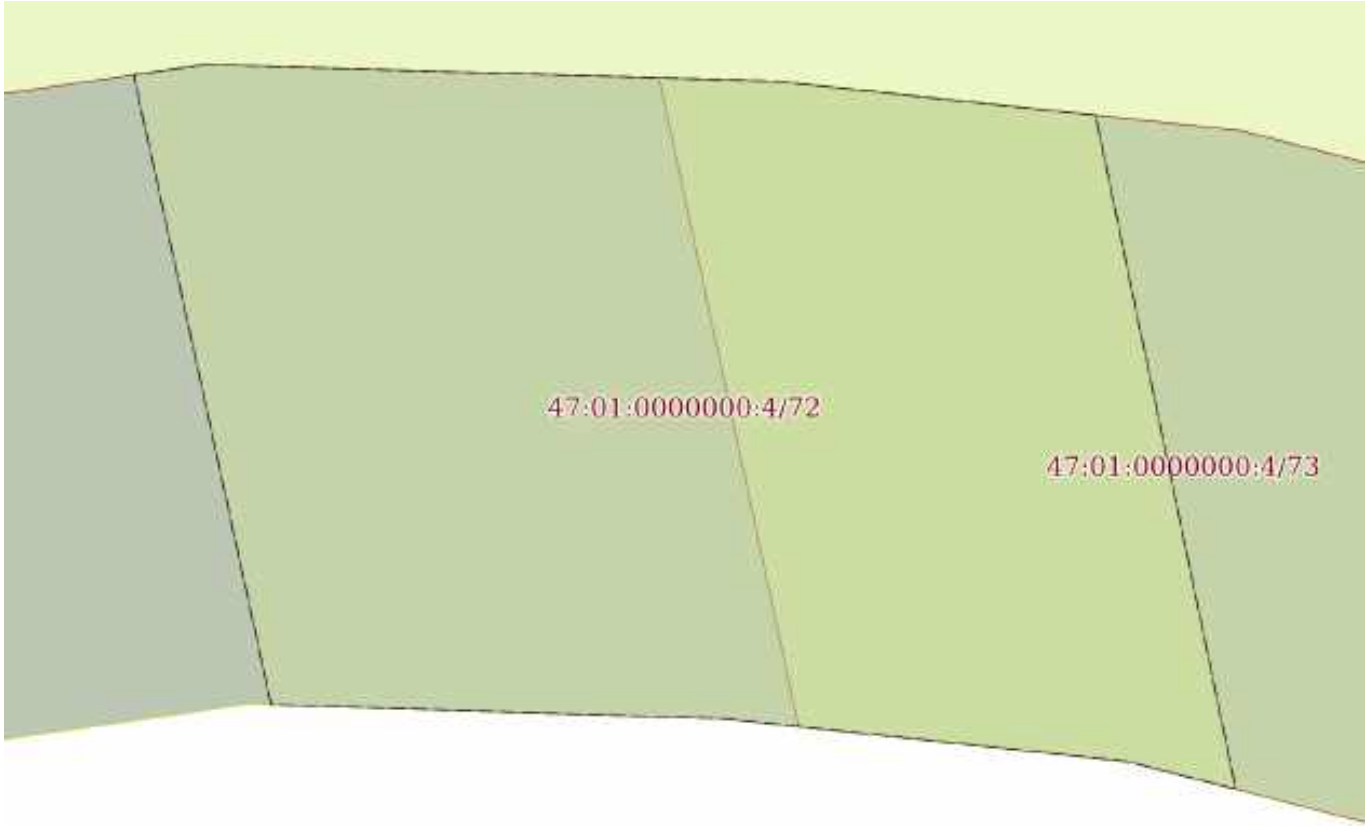

Масштаб 1:700	Условные обозначения:		

полное наименование должности		инициалы, фамилия

ДОКУМЕНТ ПОДПИСАН
ЭЛЕКТРОННОЙ ПОДПИСЬЮ
Сертификат: 00BB056B7401CB38D2B3576ACDC8425108
Владелец: ФЕДЕРАЛЬНАЯ СЛУЖБА ГОСУДАРСТВЕННОЙ РЕГИСТРАЦИИ, КАДАСТРА И КАРТОГРАФИИ
Действителен: с 27.06.2023 по 19.09.2024

Земельный участок
вид объекта недвижимости

Лист № 72 раздела 4	Всего листов раздела 4: 178	Всего разделов: 7	Всего листов выписки: 1210

06.12.2023г. № КУВИ-001/2023-273313032	
Кадастровый номер:	47:01:0000000:4(Единое землепользование)

План (чертеж, схема) части земельного участка	Учетный номер части: 47:01:0000000:4/73

Масштаб 1:800	Условные обозначения:		

ДОКУМЕНТ ПОДПИСАН
ЭЛЕКТРОННОЙ ПОДПИСЬЮ
Сертификат: 00BB056B7401CB38D2B3576ACDC8425108
Владелец: ФЕДЕРАЛЬНАЯ СЛУЖБА ГОСУДАРСТВЕННОЙ РЕГИСТРАЦИИ, КАДАСТРА И КАРТОГРАФИИ
Действителен: с 27.06.2023 по 19.09.2024

полное наименование должности		инициалы, фамилия

Земельный участок
вид объекта недвижимости

Лист № 73 раздела 4	Всего листов раздела 4: 178	Всего разделов: 7	Всего листов выписки: 1210

06.12.2023г. № КУВИ-001/2023-273313032	
Кадастровый номер:	47:01:0000000:4(Единое землепользование)

План (чертеж, схема) части земельного участка	Учетный номер части: 47:01:0000000:4/74

Масштаб 1:300	Условные обозначения:		

полное наименование должности		инициалы, фамилия

ДОКУМЕНТ ПОДПИСАН
ЭЛЕКТРОННОЙ ПОДПИСЬЮ
Сертификат: 00BB056B7401CB38D2B3576ACDC8425108
Владелец: ФЕДЕРАЛЬНАЯ СЛУЖБА ГОСУДАРСТВЕННОЙ РЕГИСТРАЦИИ, КАДАСТРА И КАРТОГРАФИИ
Действителен: с 27.06.2023 по 19.09.2024

Земельный участок
вид объекта недвижимости

Лист № 74 раздела 4	Всего листов раздела 4: 178	Всего разделов: 7	Всего листов выписки: 1210

06.12.2023г. № КУВИ-001/2023-273313032	
Кадастровый номер:	47:01:0000000:4(Единое землепользование)

План (чертеж, схема) части земельного участка	Учетный номер части: 47:01:0000000:4/75

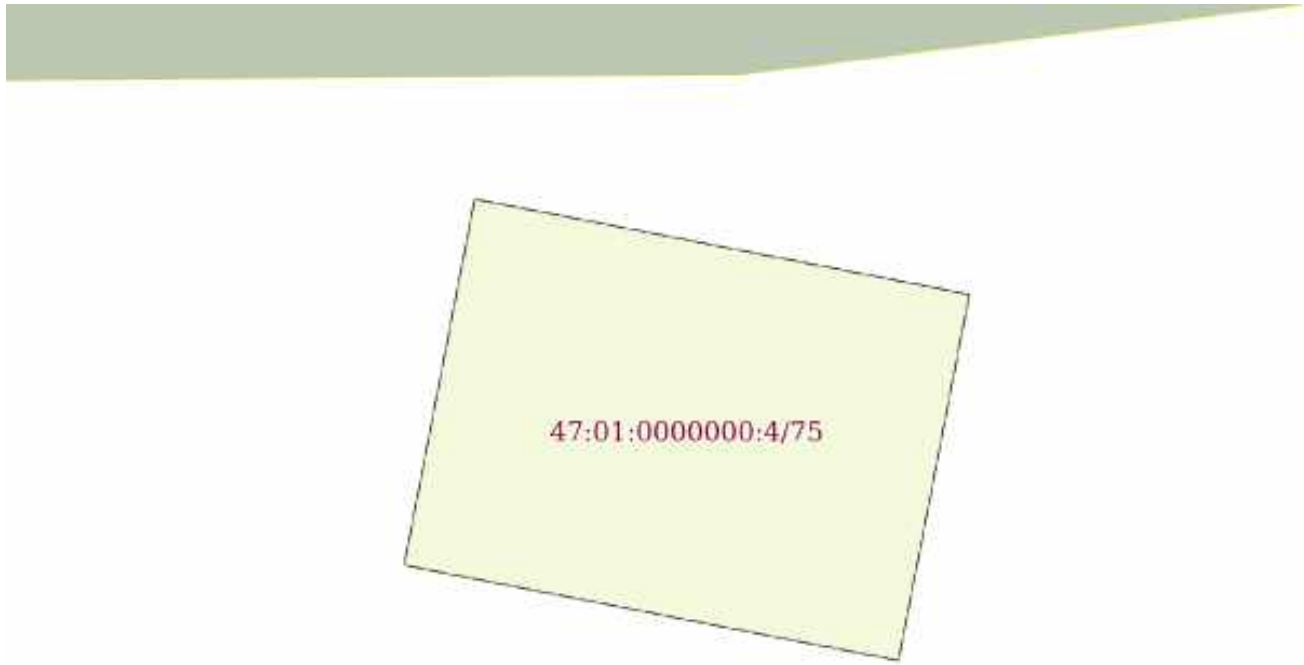

Масштаб 1:200	Условные обозначения:		

ДОКУМЕНТ ПОДПИСАН
ЭЛЕКТРОННОЙ ПОДПИСЬЮ
Сертификат: 00BB056B7401CB38D2B3576ACDC8425108
Владелец: ФЕДЕРАЛЬНАЯ СЛУЖБА ГОСУДАРСТВЕННОЙ РЕГИСТРАЦИИ, КАДАСТРА И КАРТОГРАФИИ
Действителен: с 27.06.2023 по 19.09.2024

полное наименование должности		инициалы, фамилия

Земельный участок
вид объекта недвижимости

Лист № 75 раздела 4	Всего листов раздела 4: 178	Всего разделов: 7	Всего листов выписки: 1210

06.12.2023г. № КУВИ-001/2023-273313032	
Кадастровый номер:	47:01:0000000:4(Единое землепользование)

План (чертеж, схема) части земельного участка	Учетный номер части: 47:01:0000000:4/76

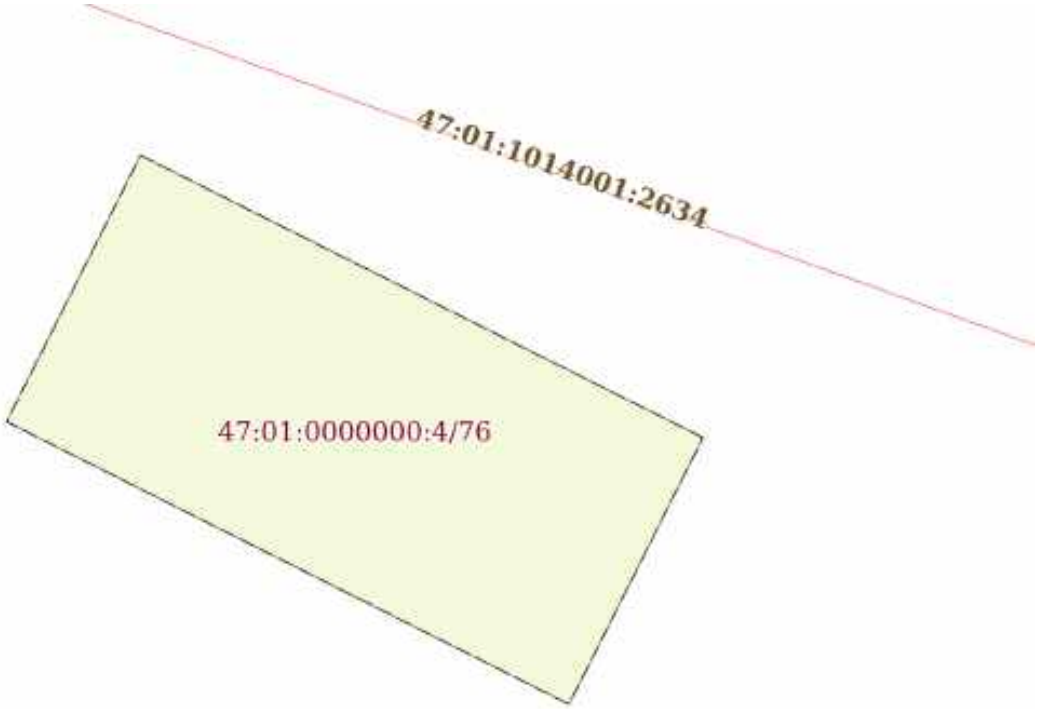

Масштаб 1:200	Условные обозначения:		

полное наименование должности		инициалы, фамилия

ДОКУМЕНТ ПОДПИСАН
ЭЛЕКТРОННОЙ ПОДПИСЬЮ
Сертификат: 00BB056B7401CB38D2B3576ACDC8425108
Владелец: ФЕДЕРАЛЬНАЯ СЛУЖБА ГОСУДАРСТВЕННОЙ РЕГИСТРАЦИИ, КАДАСТРА И КАРТОГРАФИИ
Действителен: с 27.06.2023 по 19.09.2024

Земельный участок
вид объекта недвижимости

Лист № 76 раздела 4	Всего листов раздела 4: 178	Всего разделов: 7	Всего листов выписки: 1210

06.12.2023г. № КУВИ-001/2023-273313032	
Кадастровый номер:	47:01:0000000:4(Единое землепользование)

План (чертеж, схема) части земельного участка	Учетный номер части: 47:01:0000000:4/77

Масштаб 1:300	Условные обозначения:		

ДОКУМЕНТ ПОДПИСАН
ЭЛЕКТРОННОЙ ПОДПИСЬЮ
Сертификат: 00BB056B7401CB38D2B3576ACDC8425108
Владелец: ФЕДЕРАЛЬНАЯ СЛУЖБА ГОСУДАРСТВЕННОЙ РЕГИСТРАЦИИ, КАДАСТРА И КАРТОГРАФИИ
Действителен: с 27.06.2023 по 19.09.2024

полное наименование должности		инициалы, фамилия

Земельный участок
вид объекта недвижимости

Лист № 77 раздела 4	Всего листов раздела 4: 178	Всего разделов: 7	Всего листов выписки: 1210

06.12.2023г. № КУВИ-001/2023-273313032	
Кадастровый номер:	47:01:0000000:4(Единое землепользование)

План (чертеж, схема) части земельного участка	Учетный номер части: 47:01:0000000:4/78

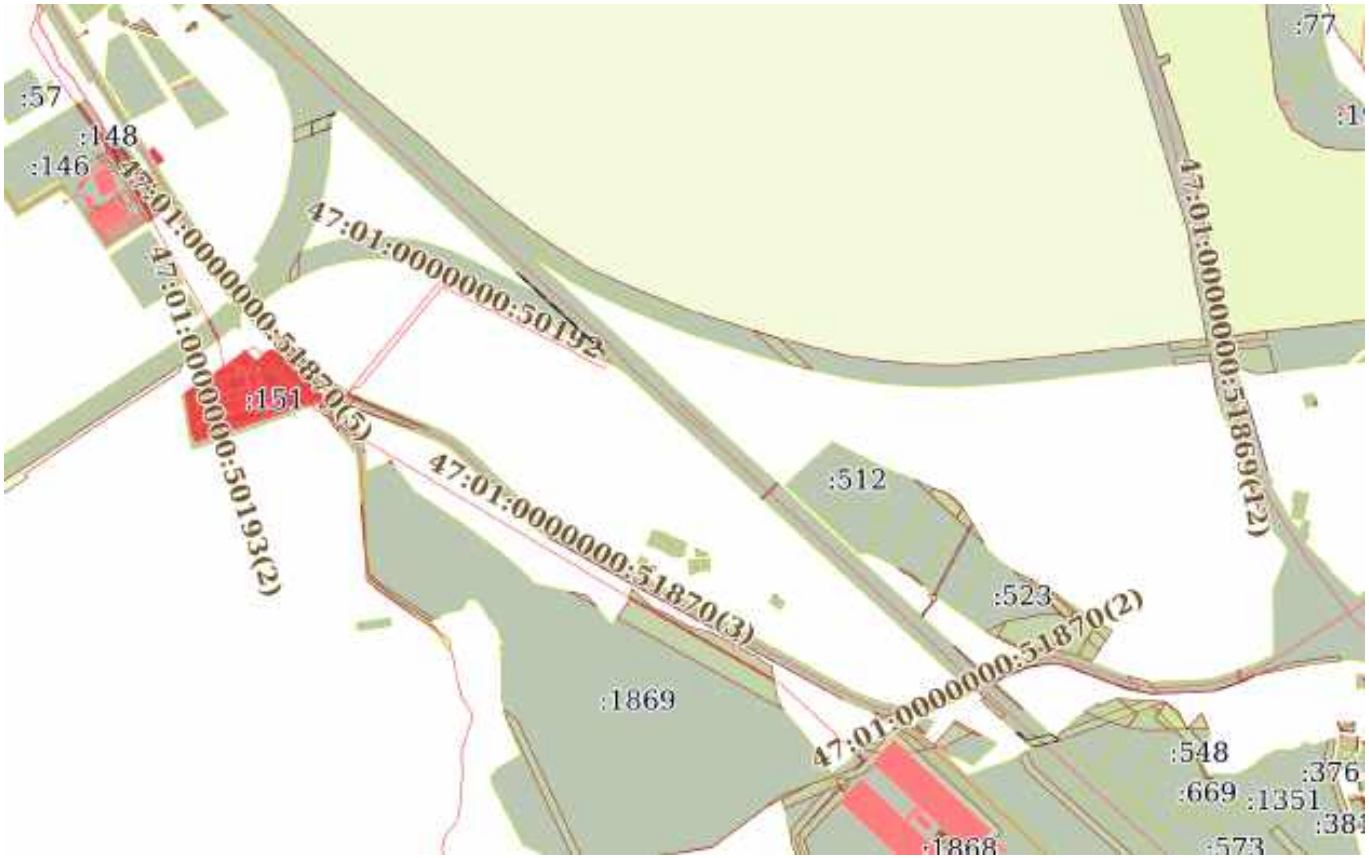

Масштаб 1:20000	Условные обозначения:		

полное наименование должности	ДОКУМЕНТ ПОДПИСАН ЭЛЕКТРОННОЙ ПОДПИСЬЮ Сертификат: 00BB056B7401CB38D2B3576ACDC8425108 Владелец: ФЕДЕРАЛЬНАЯ СЛУЖБА ГОСУДАРСТВЕННОЙ РЕГИСТРАЦИИ, КАДАСТРА И КАРТОГРАФИИ Действителен: с 27.06.2023 по 19.09.2024	инициалы, фамилия

Земельный участок
вид объекта недвижимости

Лист № 78 раздела 4	Всего листов раздела 4: 178	Всего разделов: 7	Всего листов выписки: 1210

06.12.2023г. № КУВИ-001/2023-273313032	
Кадастровый номер:	47:01:0000000:4(Единое землепользование)

План (чертеж, схема) части земельного участка	Учетный номер части: 47:01:0000000:4/79

Масштаб 1:500	Условные обозначения:		

ДОКУМЕНТ ПОДПИСАН
ЭЛЕКТРОННОЙ ПОДПИСЬЮ
Сертификат: 00BB056B7401CB38D2B3576ACDC8425108
Владелец: ФЕДЕРАЛЬНАЯ СЛУЖБА ГОСУДАРСТВЕННОЙ РЕГИСТРАЦИИ, КАДАСТРА И КАРТОГРАФИИ
Действителен: с 27.06.2023 по 19.09.2024

полное наименование должности		инициалы, фамилия

Земельный участок
вид объекта недвижимости

Лист № 79 раздела 4	Всего листов раздела 4: 178	Всего разделов: 7	Всего листов выписки: 1210

06.12.2023г. № КУВИ-001/2023-273313032	
Кадастровый номер:	47:01:0000000:4(Единое землепользование)

План (чертеж, схема) части земельного участка	Учетный номер части: 47:01:0000000:4/80

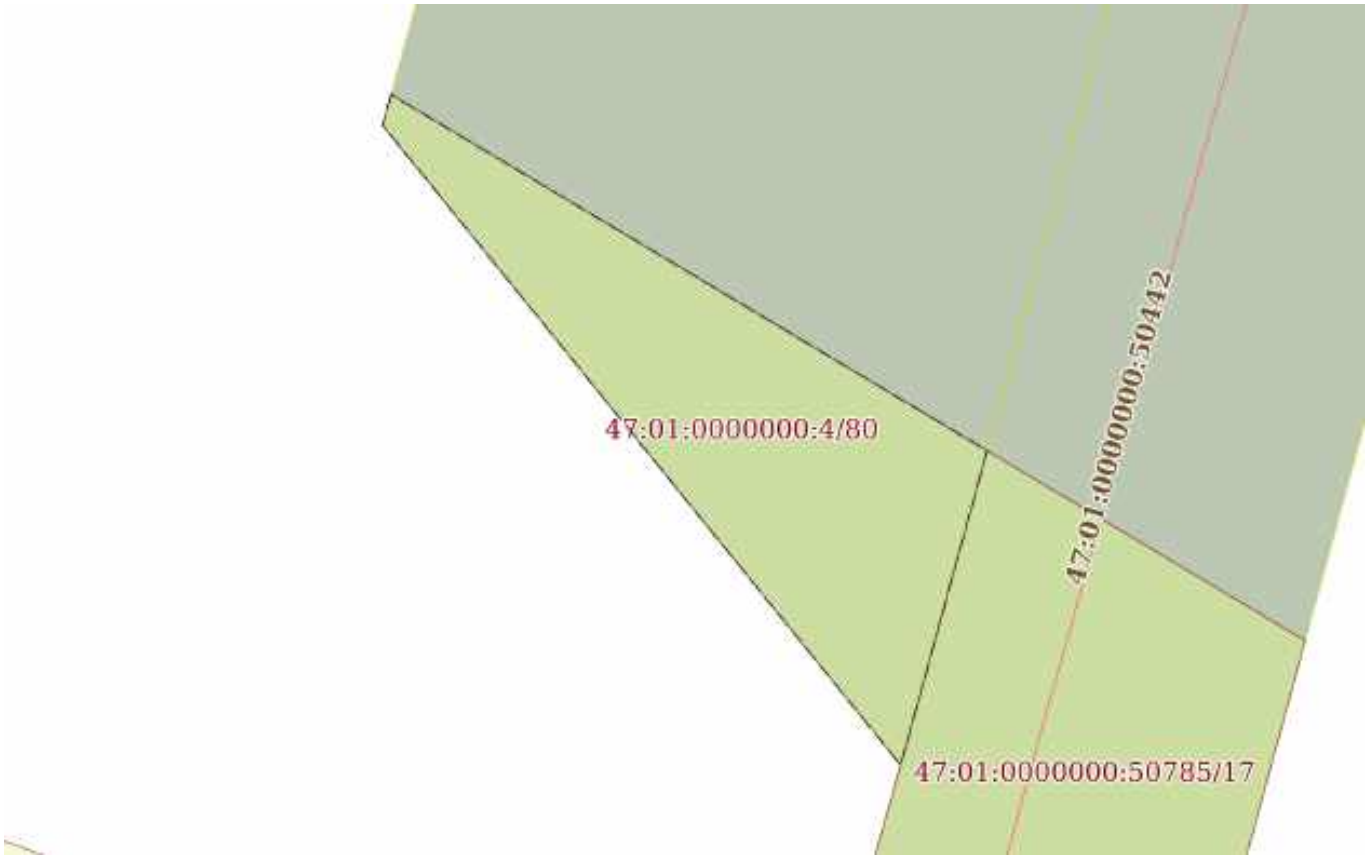

Масштаб 1:500	Условные обозначения:		

ДОКУМЕНТ ПОДПИСАН
ЭЛЕКТРОННОЙ ПОДПИСЬЮ
Сертификат: 00BB056B7401CB38D2B3576ACDC8425108
Владелец: ФЕДЕРАЛЬНАЯ СЛУЖБА ГОСУДАРСТВЕННОЙ РЕГИСТРАЦИИ, КАДАСТРА И КАРТОГРАФИИ
Действителен: с 27.06.2023 по 19.09.2024

полное наименование должности		инициалы, фамилия

Земельный участок
вид объекта недвижимости

Лист № 80 раздела 4	Всего листов раздела 4: 178	Всего разделов: 7	Всего листов выписки: 1210

06.12.2023г. № КУВИ-001/2023-273313032	
Кадастровый номер:	47:01:0000000:4(Единое землепользование)

План (чертеж, схема) части земельного участка	Учетный номер части: 47:01:0000000:4/81

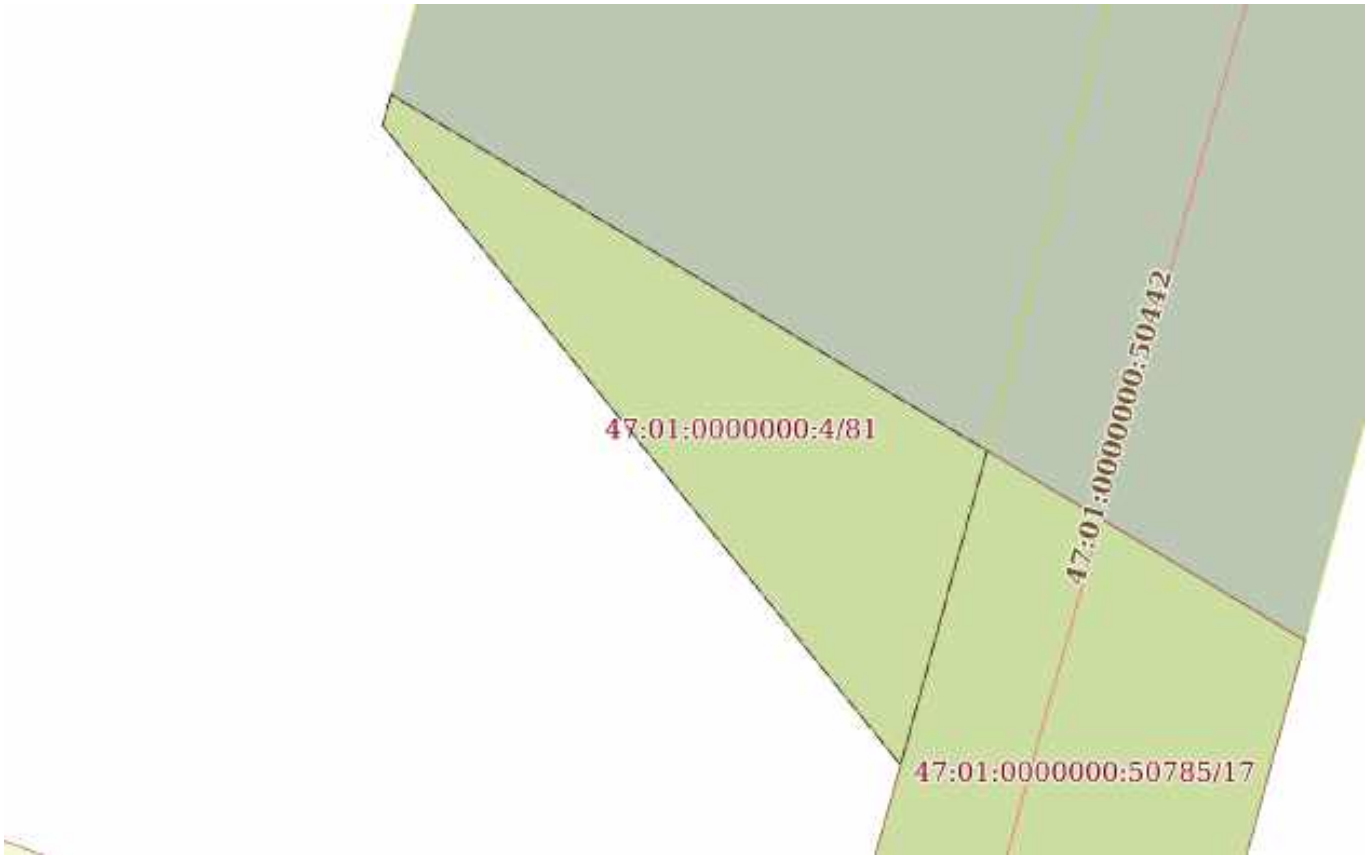

Масштаб 1:500	Условные обозначения:		

полное наименование должности		инициалы, фамилия

ДОКУМЕНТ ПОДПИСАН
ЭЛЕКТРОННОЙ ПОДПИСЬЮ
Сертификат: 00BB056B7401CB38D2B3576ACDC8425108
Владелец: ФЕДЕРАЛЬНАЯ СЛУЖБА ГОСУДАРСТВЕННОЙ РЕГИСТРАЦИИ, КАДАСТРА И КАРТОГРАФИИ
Действителен: с 27.06.2023 по 19.09.2024

Земельный участок
вид объекта недвижимости

Лист № 81 раздела 4	Всего листов раздела 4: 178	Всего разделов: 7	Всего листов выписки: 1210

06.12.2023г. № КУВИ-001/2023-273313032	
Кадастровый номер:	47:01:0000000:4(Единое землепользование)

План (чертеж, схема) части земельного участка	Учетный номер части: 47:01:0000000:4/82

Масштаб 1:600	Условные обозначения:		

ДОКУМЕНТ ПОДПИСАН
ЭЛЕКТРОННОЙ ПОДПИСЬЮ
Сертификат: 00BB056B7401CB38D2B3576ACDC8425108
Владелец: ФЕДЕРАЛЬНАЯ СЛУЖБА ГОСУДАРСТВЕННОЙ РЕГИСТРАЦИИ, КАДАСТРА И КАРТОГРАФИИ
Действителен: с 27.06.2023 по 19.09.2024

полное наименование должности		инициалы, фамилия

Земельный участок
вид объекта недвижимости

Лист № 82 раздела 4	Всего листов раздела 4: 178	Всего разделов: 7	Всего листов выписки: 1210

06.12.2023г. № КУВИ-001/2023-273313032	
Кадастровый номер:	47:01:0000000:4(Единое землепользование)

План (чертеж, схема) части земельного участка	Учетный номер части: 47:01:0000000:4/83

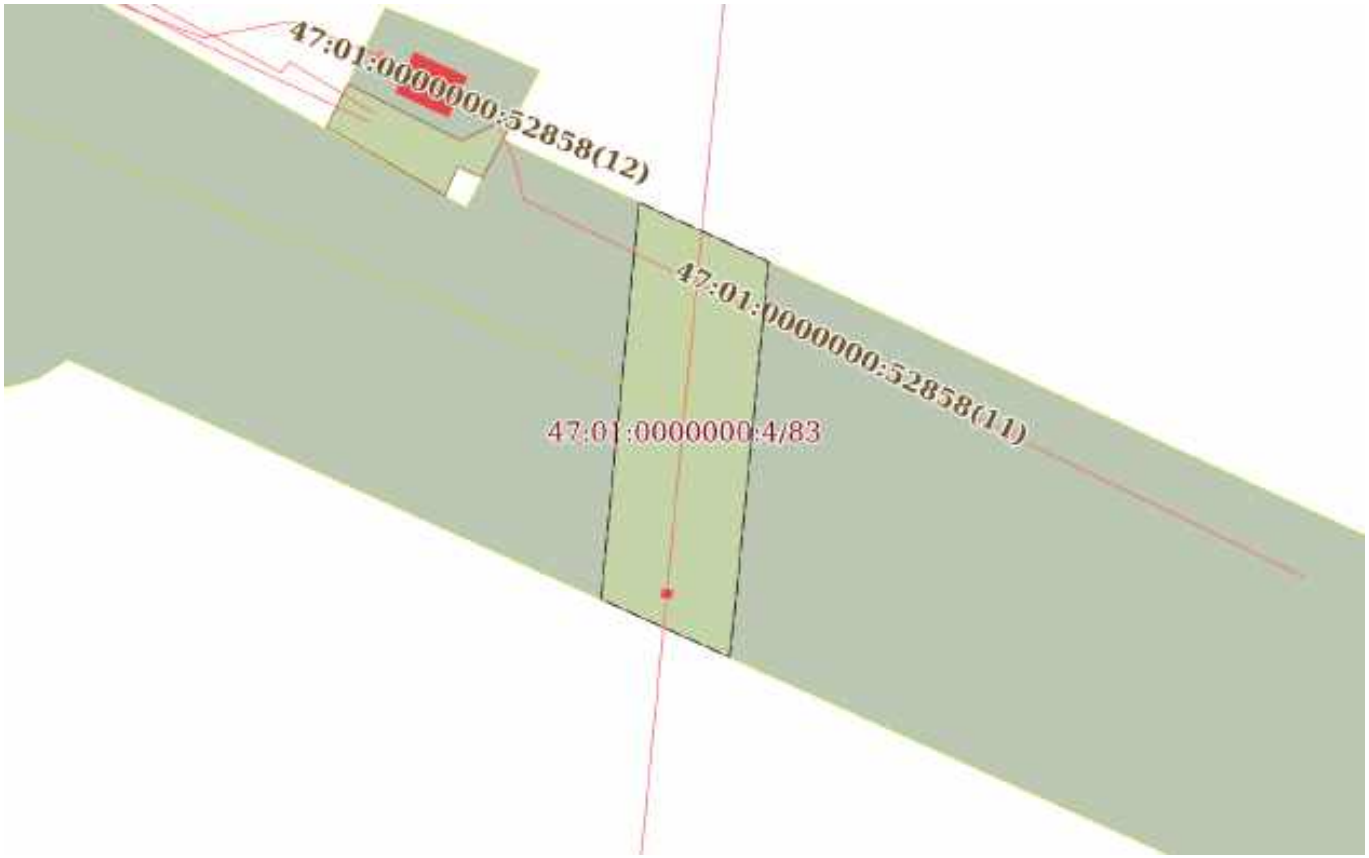

Масштаб 1:2000	Условные обозначения:		

ДОКУМЕНТ ПОДПИСАН
ЭЛЕКТРОННОЙ ПОДПИСЬЮ
Сертификат: 00BB056B7401CB38D2B3576ACDC8425108
Владелец: ФЕДЕРАЛЬНАЯ СЛУЖБА ГОСУДАРСТВЕННОЙ РЕГИСТРАЦИИ, КАДАСТРА И КАРТОГРАФИИ
Действителен: с 27.06.2023 по 19.09.2024

полное наименование должности		инициалы, фамилия

Земельный участок
вид объекта недвижимости

Лист № 83 раздела 4	Всего листов раздела 4: 178	Всего разделов: 7	Всего листов выписки: 1210

06.12.2023г. № КУВИ-001/2023-273313032	
Кадастровый номер:	47:01:0000000:4(Единое землепользование)

План (чертеж, схема) части земельного участка	Учетный номер части: 47:01:0000000:4/84

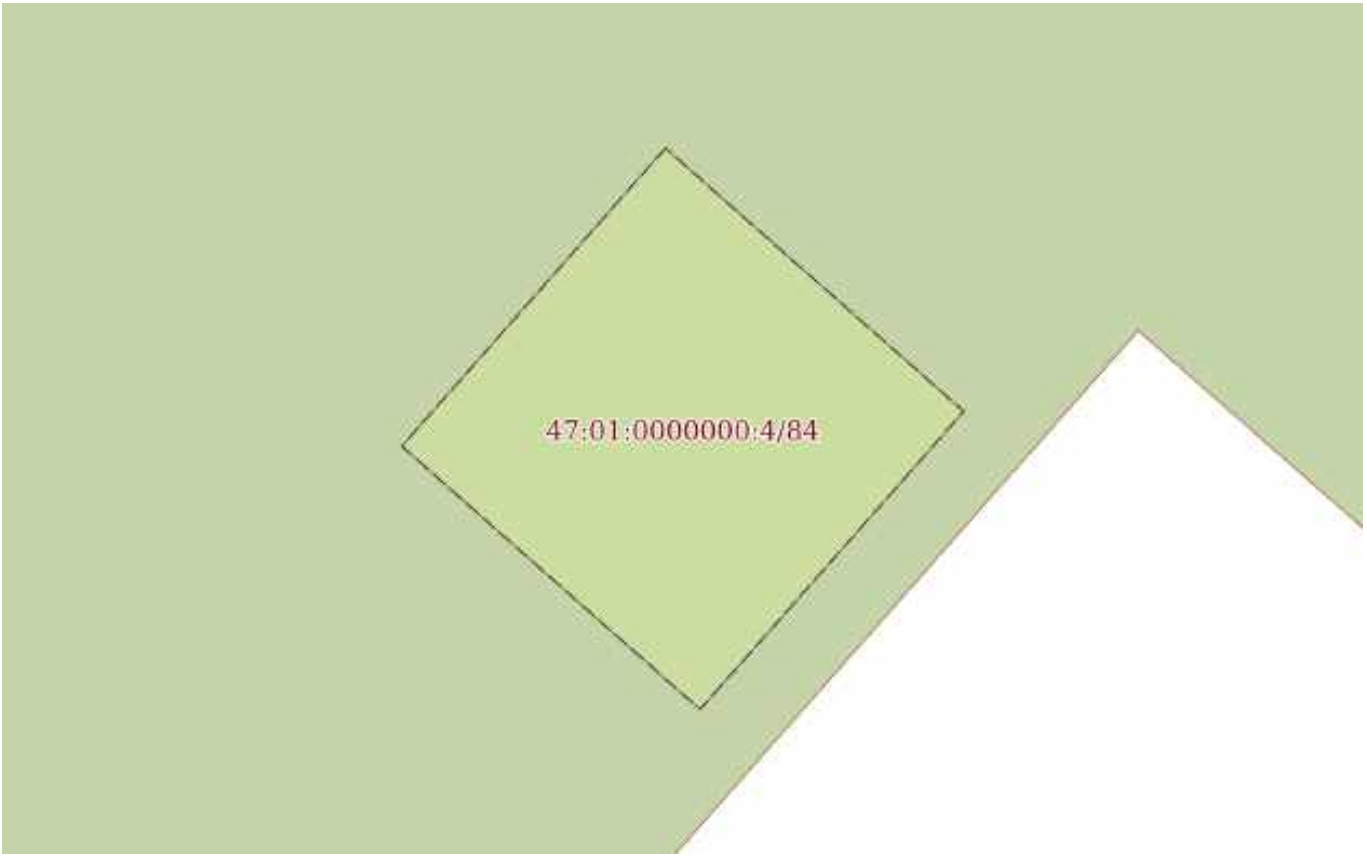

Масштаб 1:300	Условные обозначения:		

ДОКУМЕНТ ПОДПИСАН
ЭЛЕКТРОННОЙ ПОДПИСЬЮ
Сертификат: 00BB056B7401CB38D2B3576ACDC8425108
Владелец: ФЕДЕРАЛЬНАЯ СЛУЖБА ГОСУДАРСТВЕННОЙ РЕГИСТРАЦИИ, КАДАСТРА И КАРТОГРАФИИ
Действителен: с 27.06.2023 по 19.09.2024

полное наименование должности		инициалы, фамилия

Земельный участок
вид объекта недвижимости

Лист № 84 раздела 4	Всего листов раздела 4: 178	Всего разделов: 7	Всего листов выписки: 1210

06.12.2023г. № КУВИ-001/2023-273313032	
Кадастровый номер:	47:01:0000000:4(Единое землепользование)

План (чертеж, схема) части земельного участка	Учетный номер части: 47:01:0000000:4/85

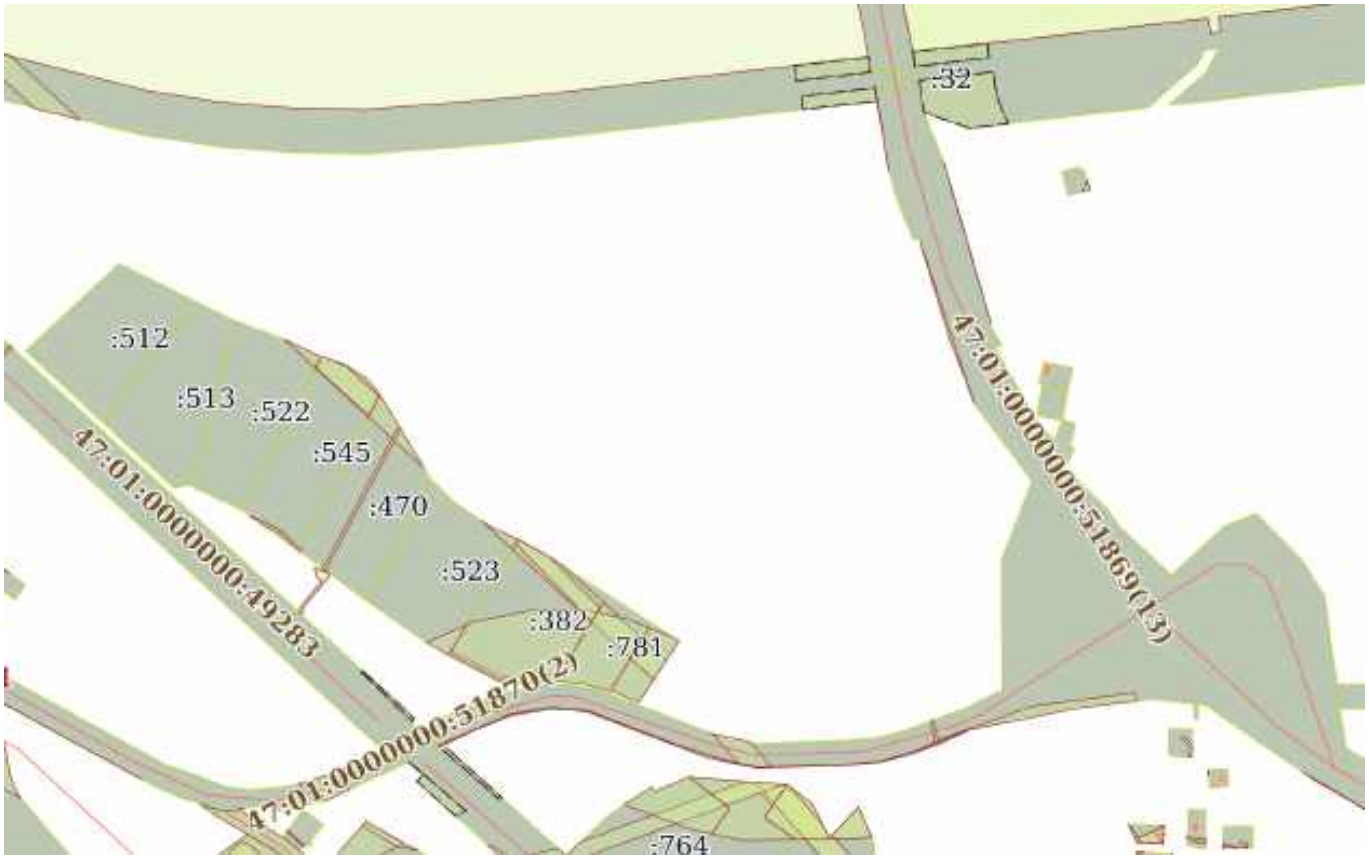

Масштаб 1:10000	Условные обозначения:		

ДОКУМЕНТ ПОДПИСАН
ЭЛЕКТРОННОЙ ПОДПИСЬЮ
Сертификат: 00BB056B7401CB38D2B3576ACDC8425108
Владелец: ФЕДЕРАЛЬНАЯ СЛУЖБА ГОСУДАРСТВЕННОЙ РЕГИСТРАЦИИ, КАДАСТРА И КАРТОГРАФИИ
Действителен: с 27.06.2023 по 19.09.2024

полное наименование должности		инициалы, фамилия

Земельный участок
вид объекта недвижимости

Лист № 85 раздела 4	Всего листов раздела 4: 178	Всего разделов: 7	Всего листов выписки: 1210

06.12.2023г. № КУВИ-001/2023-273313032	
Кадастровый номер:	47:01:0000000:4(Единое землепользование)

План (чертеж, схема) части земельного участка	Учетный номер части: 47:01:0000000:4/86

Масштаб 1:400	Условные обозначения:		

ДОКУМЕНТ ПОДПИСАН
ЭЛЕКТРОННОЙ ПОДПИСЬЮ
Сертификат: 00BB056B7401CB38D2B3576ACDC8425108
Владелец: ФЕДЕРАЛЬНАЯ СЛУЖБА ГОСУДАРСТВЕННОЙ РЕГИСТРАЦИИ, КАДАСТРА И КАРТОГРАФИИ
Действителен: с 27.06.2023 по 19.09.2024

полное наименование должности		инициалы, фамилия

Земельный участок
вид объекта недвижимости

Лист № 86 раздела 4	Всего листов раздела 4: 178	Всего разделов: 7	Всего листов выписки: 1210

06.12.2023г. № КУВИ-001/2023-273313032	
Кадастровый номер:	47:01:0000000:4(Единое землепользование)

План (чертеж, схема) части земельного участка	Учетный номер части: 47:01:0000000:4/87

Масштаб 1:800	Условные обозначения:		

полное наименование должности		инициалы, фамилия

ДОКУМЕНТ ПОДПИСАН
ЭЛЕКТРОННОЙ ПОДПИСЬЮ
Сертификат: 00BB056B7401CB38D2B3576ACDC8425108
Владелец: ФЕДЕРАЛЬНАЯ СЛУЖБА ГОСУДАРСТВЕННОЙ РЕГИСТРАЦИИ, КАДАСТРА И КАРТОГРАФИИ
Действителен: с 27.06.2023 по 19.09.2024

Земельный участок
вид объекта недвижимости

Лист № 87 раздела 4	Всего листов раздела 4: 178	Всего разделов: 7	Всего листов выписки: 1210

06.12.2023г. № КУВИ-001/2023-273313032	
Кадастровый номер:	47:01:0000000:4(Единое землепользование)

План (чертеж, схема) части земельного участка	Учетный номер части: 47:01:0000000:4/88

Масштаб 1:200000	Условные обозначения:		

полное наименование должности		инициалы, фамилия

ДОКУМЕНТ ПОДПИСАН
ЭЛЕКТРОННОЙ ПОДПИСЬЮ
Сертификат: 00BB056B7401CB38D2B3576ACDC8425108
Владелец: ФЕДЕРАЛЬНАЯ СЛУЖБА ГОСУДАРСТВЕННОЙ РЕГИСТРАЦИИ, КАДАСТРА И КАРТОГРАФИИ
Действителен: с 27.06.2023 по 19.09.2024

Земельный участок
вид объекта недвижимости

Лист № 88 раздела 4	Всего листов раздела 4: 178	Всего разделов: 7	Всего листов выписки: 1210

06.12.2023г. № КУВИ-001/2023-273313032	
Кадастровый номер:	47:01:0000000:4(Единое землепользование)

План (чертеж, схема) части земельного участка	Учетный номер части: 47:01:0000000:4/89

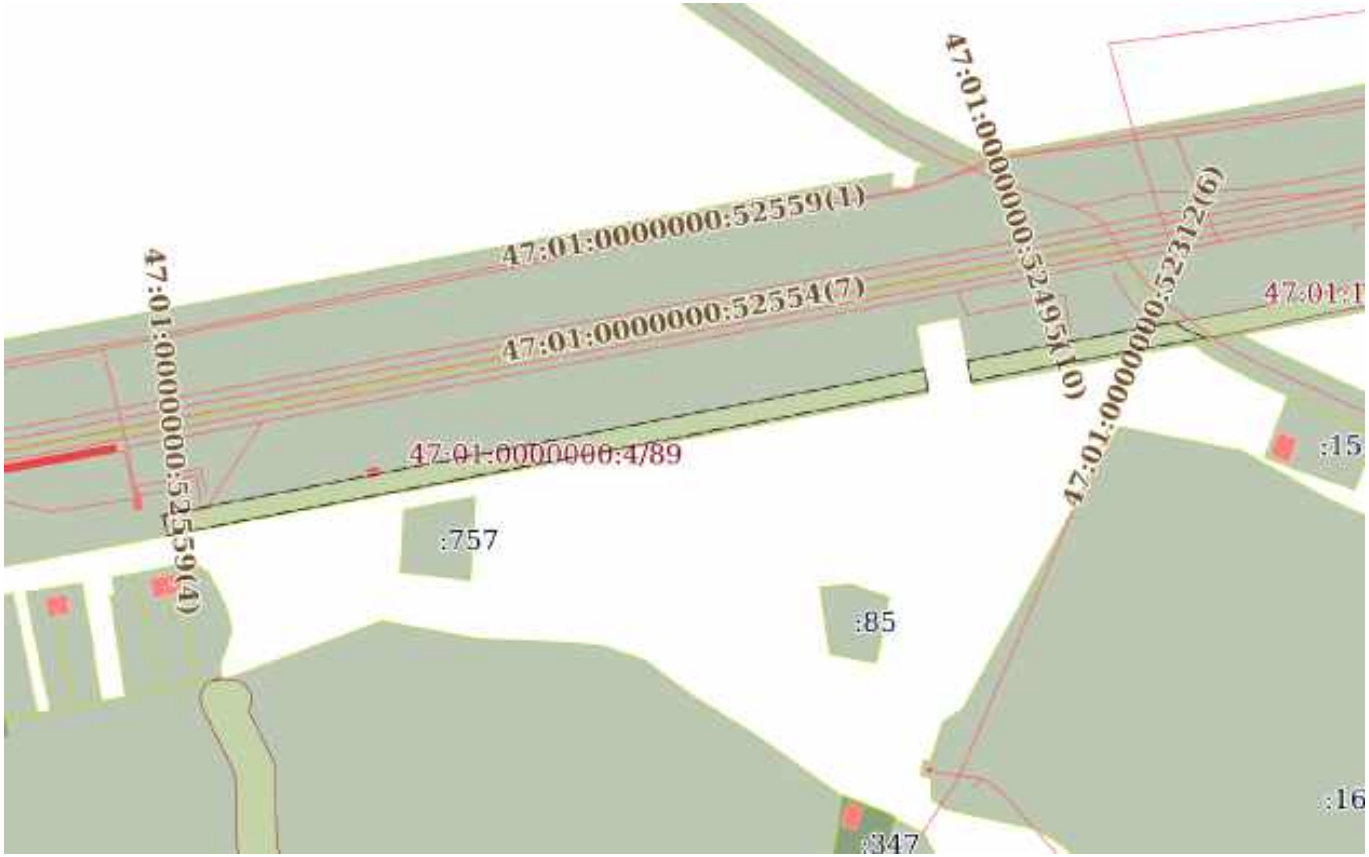

Масштаб 1:4000	Условные обозначения:		

ДОКУМЕНТ ПОДПИСАН
ЭЛЕКТРОННОЙ ПОДПИСЬЮ
Сертификат: 00BB056B7401CB38D2B3576ACDC8425108
Владелец: ФЕДЕРАЛЬНАЯ СЛУЖБА ГОСУДАРСТВЕННОЙ РЕГИСТРАЦИИ, КАДАСТРА И КАРТОГРАФИИ
Действителен: с 27.06.2023 по 19.09.2024

полное наименование должности		инициалы, фамилия

Земельный участок
вид объекта недвижимости

Лист № 89 раздела 4	Всего листов раздела 4: 178	Всего разделов: 7	Всего листов выписки: 1210

06.12.2023г. № КУВИ-001/2023-273313032	
Кадастровый номер:	47:01:0000000:4(Единое землепользование)

План (чертеж, схема) части земельного участка	Учетный номер части: 47:01:0000000:4/90

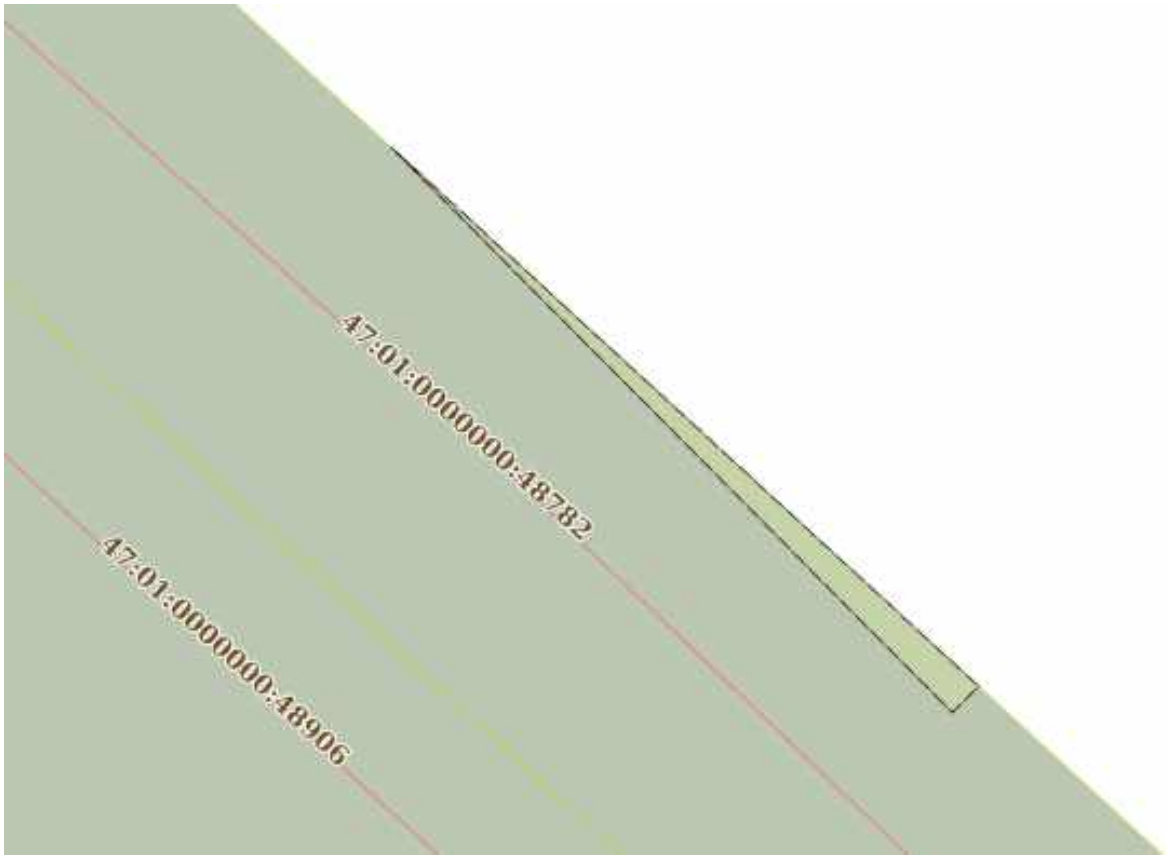

Масштаб 1:300	Условные обозначения:		

ДОКУМЕНТ ПОДПИСАН
ЭЛЕКТРОННОЙ ПОДПИСЬЮ
Сертификат: 00BB056B7401CB38D2B3576ACDC8425108
Владелец: ФЕДЕРАЛЬНАЯ СЛУЖБА ГОСУДАРСТВЕННОЙ РЕГИСТРАЦИИ, КАДАСТРА И КАРТОГРАФИИ
Действителен: с 27.06.2023 по 19.09.2024

полное наименование должности		инициалы, фамилия

Земельный участок
вид объекта недвижимости

Лист № 90 раздела 4	Всего листов раздела 4: 178	Всего разделов: 7	Всего листов выписки: 1210

06.12.2023г. № КУВИ-001/2023-273313032	
Кадастровый номер:	47:01:0000000:4(Единое землепользование)

План (чертеж, схема) части земельного участка	Учетный номер части: 47:01:0000000:4/91

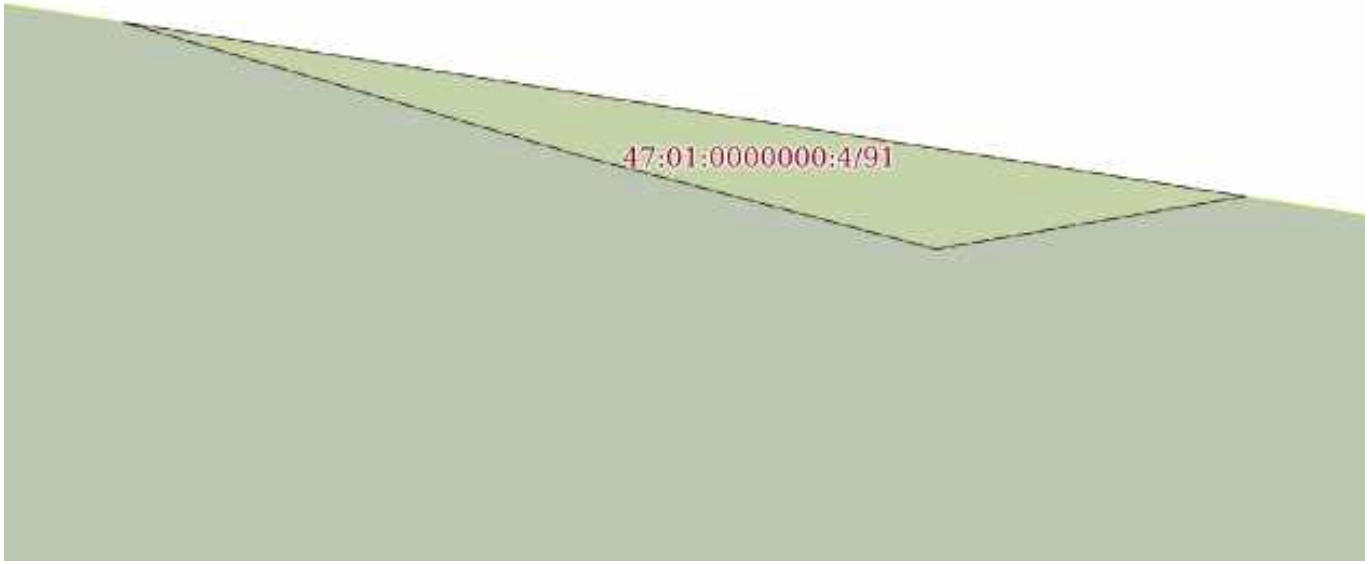

Масштаб 1:400	Условные обозначения:		

ДОКУМЕНТ ПОДПИСАН
ЭЛЕКТРОННОЙ ПОДПИСЬЮ
Сертификат: 00BB056B7401CB38D2B3576ACDC8425108
Владелец: ФЕДЕРАЛЬНАЯ СЛУЖБА ГОСУДАРСТВЕННОЙ РЕГИСТРАЦИИ, КАДАСТРА И КАРТОГРАФИИ
Действителен: с 27.06.2023 по 19.09.2024

полное наименование должности		инициалы, фамилия

Земельный участок
вид объекта недвижимости

Лист № 91 раздела 4	Всего листов раздела 4: 178	Всего разделов: 7	Всего листов выписки: 1210

06.12.2023г. № КУВИ-001/2023-273313032	
Кадастровый номер:	47:01:0000000:4(Единое землепользование)

План (чертеж, схема) части земельного участка	Учетный номер части: 47:01:0000000:4/92

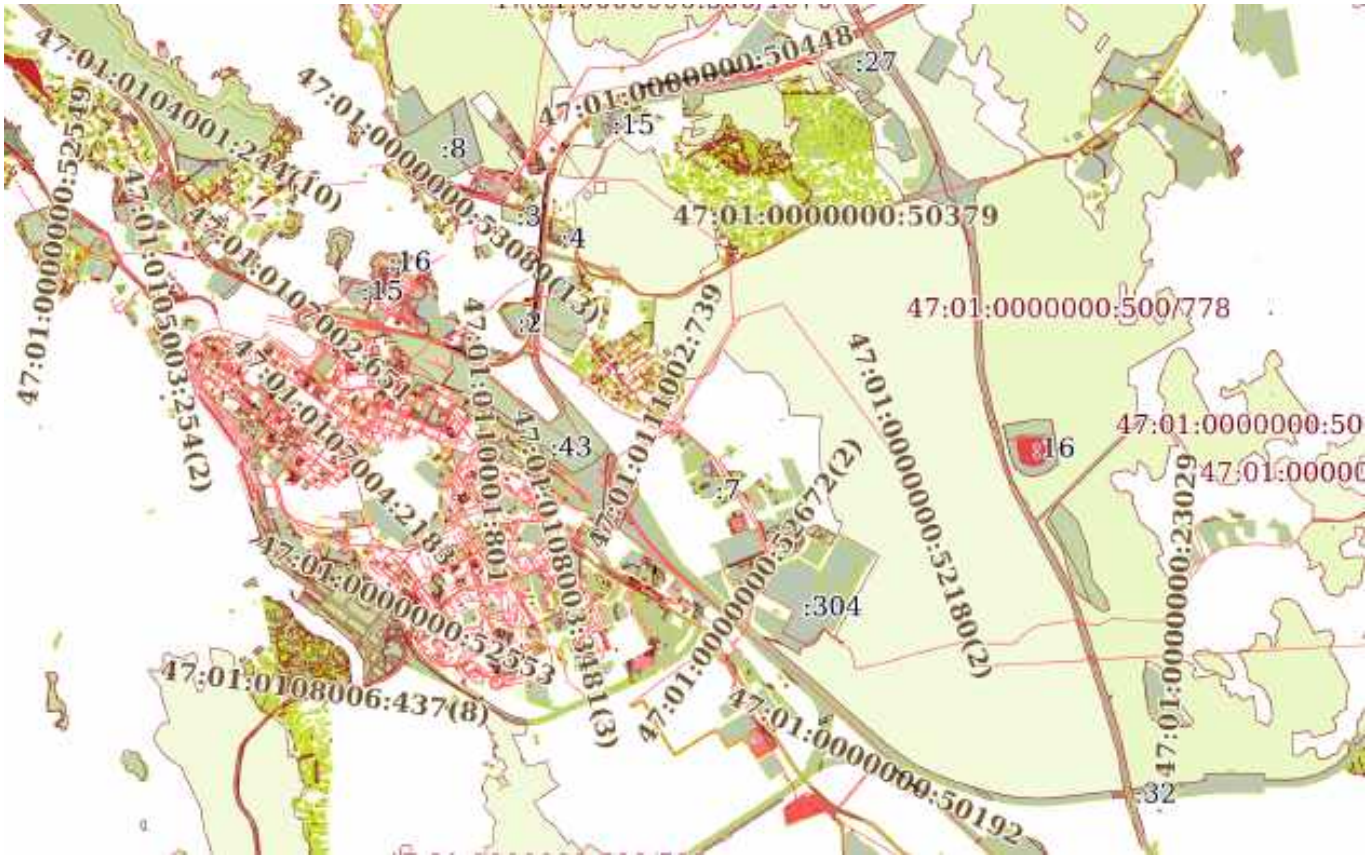

Масштаб 1:60000	Условные обозначения:		

ДОКУМЕНТ ПОДПИСАН
ЭЛЕКТРОННОЙ ПОДПИСЬЮ
Сертификат: 00BB056B7401CB38D2B3576ACDC8425108
Владелец: ФЕДЕРАЛЬНАЯ СЛУЖБА ГОСУДАРСТВЕННОЙ РЕГИСТРАЦИИ, КАДАСТРА И КАРТОГРАФИИ
Действителен: с 27.06.2023 по 19.09.2024

полное наименование должности		инициалы, фамилия

Земельный участок
вид объекта недвижимости

Лист № 92 раздела 4	Всего листов раздела 4: 178	Всего разделов: 7	Всего листов выписки: 1210

06.12.2023г. № КУВИ-001/2023-273313032	
Кадастровый номер:	47:01:0000000:4(Единое землепользование)

План (чертеж, схема) части земельного участка	Учетный номер части: 47:01:0000000:4/93

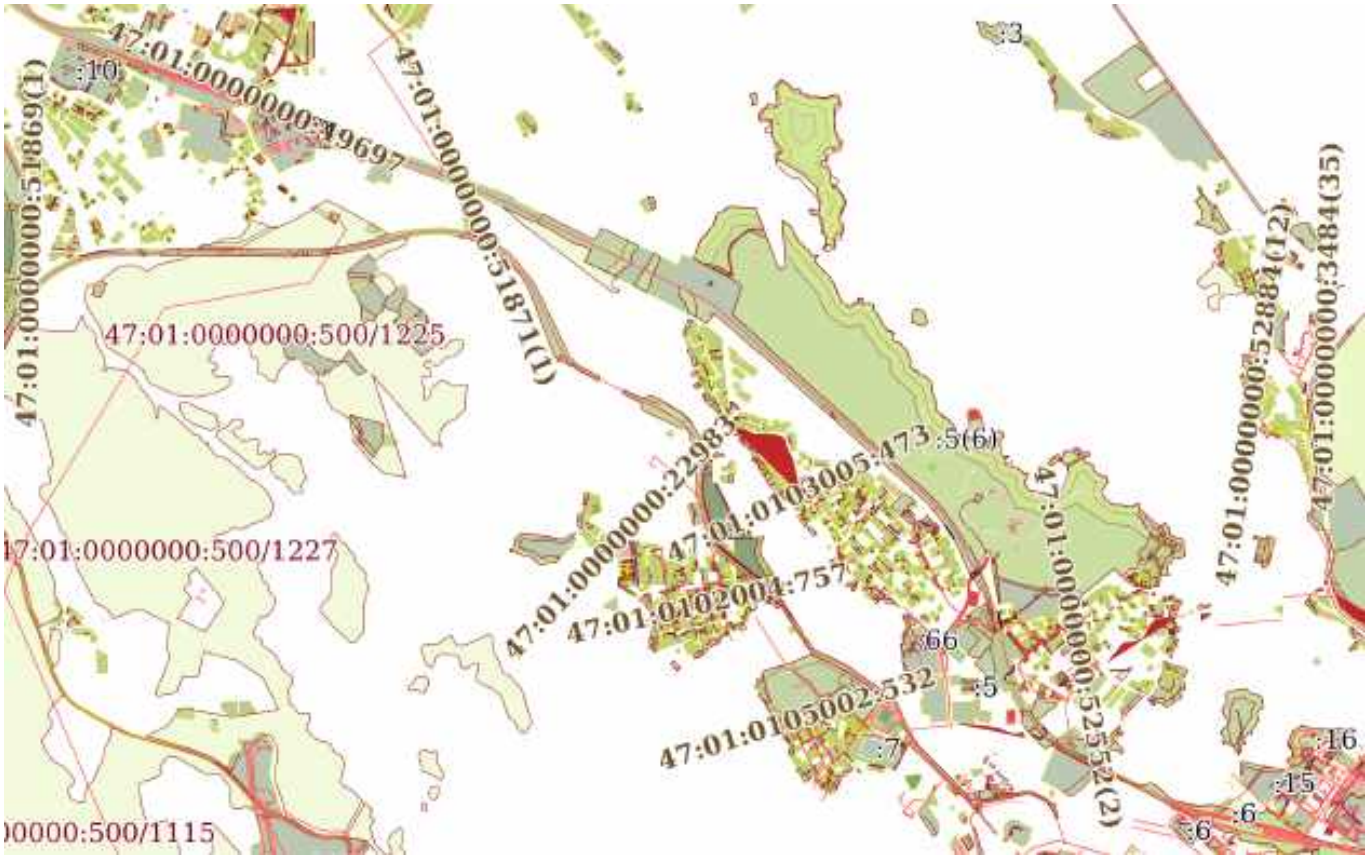

Масштаб 1:40000	Условные обозначения:		

ДОКУМЕНТ ПОДПИСАН
ЭЛЕКТРОННОЙ ПОДПИСЬЮ
Сертификат: 00BB056B7401CB38D2B3576ACDC8425108
Владелец: ФЕДЕРАЛЬНАЯ СЛУЖБА ГОСУДАРСТВЕННОЙ РЕГИСТРАЦИИ, КАДАСТРА И КАРТОГРАФИИ
Действителен: с 27.06.2023 по 19.09.2024

полное наименование должности		инициалы, фамилия

Земельный участок
вид объекта недвижимости

Лист № 93 раздела 4	Всего листов раздела 4: 178	Всего разделов: 7	Всего листов выписки: 1210

06.12.2023г. № КУВИ-001/2023-273313032	
Кадастровый номер:	47:01:0000000:4(Единое землепользование)

План (чертеж, схема) части земельного участка	Учетный номер части: 47:01:0000000:4/94

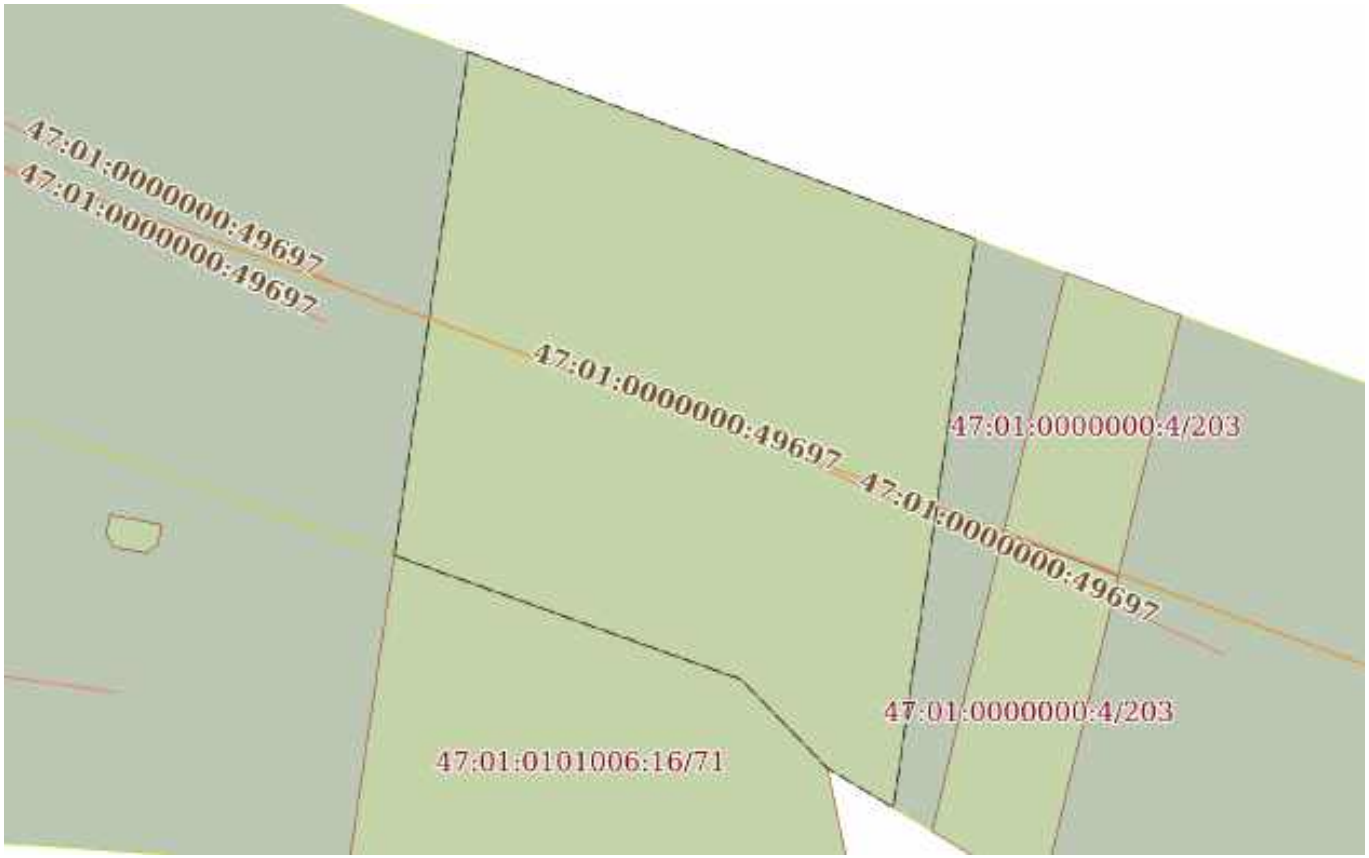

Масштаб 1:700	Условные обозначения:		

ДОКУМЕНТ ПОДПИСАН
ЭЛЕКТРОННОЙ ПОДПИСЬЮ
Сертификат: 00BB056B7401CB38D2B3576ACDC8425108
Владелец: ФЕДЕРАЛЬНАЯ СЛУЖБА ГОСУДАРСТВЕННОЙ РЕГИСТРАЦИИ, КАДАСТРА И КАРТОГРАФИИ
Действителен: с 27.06.2023 по 19.09.2024

полное наименование должности		инициалы, фамилия

Земельный участок
вид объекта недвижимости

Лист № 94 раздела 4	Всего листов раздела 4: 178	Всего разделов: 7	Всего листов выписки: 1210

06.12.2023г. № КУВИ-001/2023-273313032	
Кадастровый номер:	47:01:0000000:4(Единое землепользование)

План (чертеж, схема) части земельного участка	Учетный номер части: 47:01:0000000:4/95

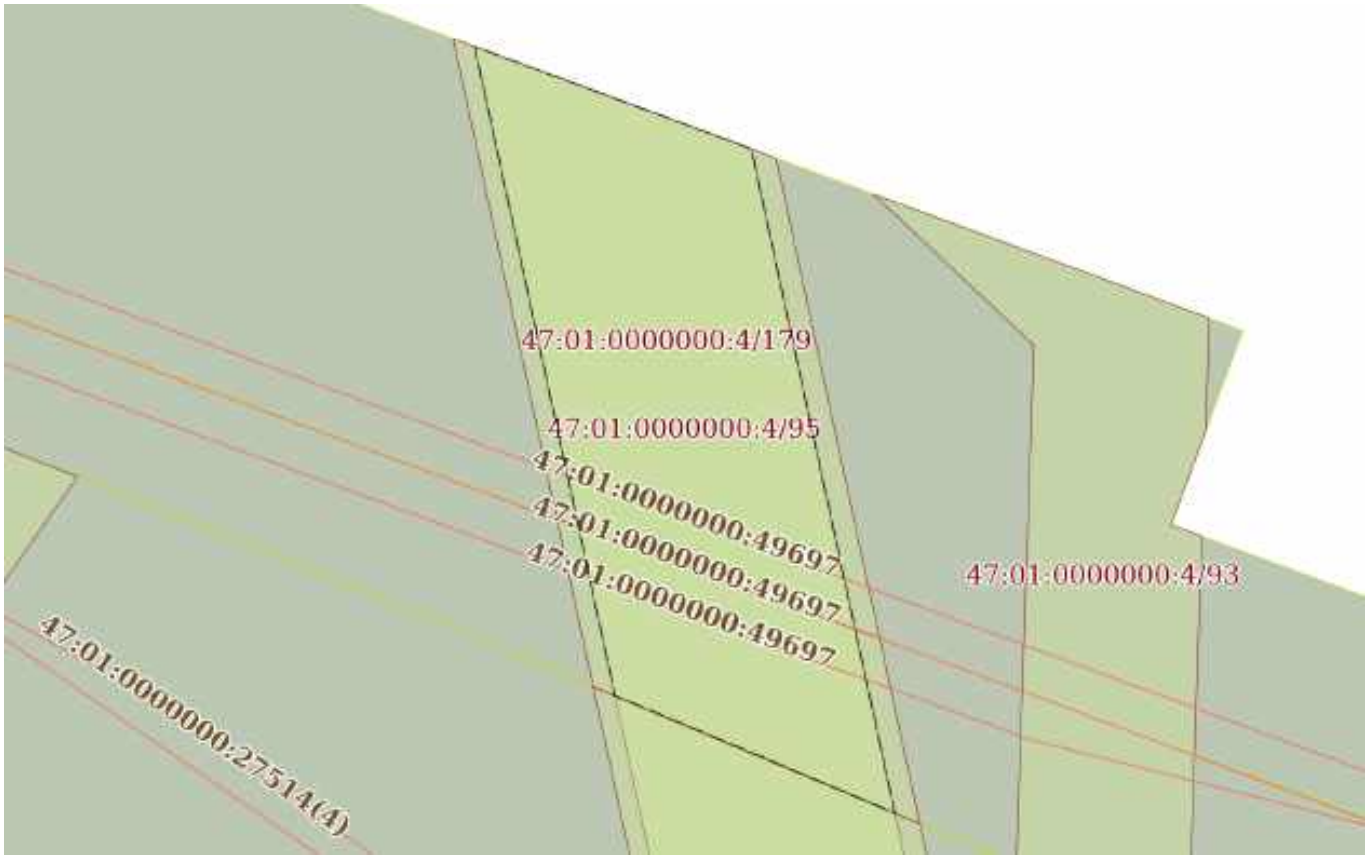

Масштаб 1:900	Условные обозначения:		

ДОКУМЕНТ ПОДПИСАН
ЭЛЕКТРОННОЙ ПОДПИСЬЮ
Сертификат: 00BB056B7401CB38D2B3576ACDC8425108
Владелец: ФЕДЕРАЛЬНАЯ СЛУЖБА ГОСУДАРСТВЕННОЙ РЕГИСТРАЦИИ, КАДАСТРА И КАРТОГРАФИИ
Действителен: с 27.06.2023 по 19.09.2024

полное наименование должности		инициалы, фамилия

Земельный участок
вид объекта недвижимости

Лист № 95 раздела 4	Всего листов раздела 4: 178	Всего разделов: 7	Всего листов выписки: 1210

06.12.2023г. № КУВИ-001/2023-273313032	
Кадастровый номер:	47:01:0000000:4(Единое землепользование)

План (чертеж, схема) части земельного участка	Учетный номер части: 47:01:0000000:4/96

Масштаб 1:30000	Условные обозначения:		

ДОКУМЕНТ ПОДПИСАН
ЭЛЕКТРОННОЙ ПОДПИСЬЮ
Сертификат: 00BB056B7401CB38D2B3576ACDC8425108
Владелец: ФЕДЕРАЛЬНАЯ СЛУЖБА ГОСУДАРСТВЕННОЙ РЕГИСТРАЦИИ, КАДАСТРА И КАРТОГРАФИИ
Действителен: с 27.06.2023 по 19.09.2024

полное наименование должности		инициалы, фамилия

Земельный участок
вид объекта недвижимости

Лист № 96 раздела 4	Всего листов раздела 4: 178	Всего разделов: 7	Всего листов выписки: 1210

06.12.2023г. № КУВИ-001/2023-273313032	
Кадастровый номер:	47:01:0000000:4(Единое землепользование)

План (чертеж, схема) части земельного участка	Учетный номер части: 47:01:0000000:4/97

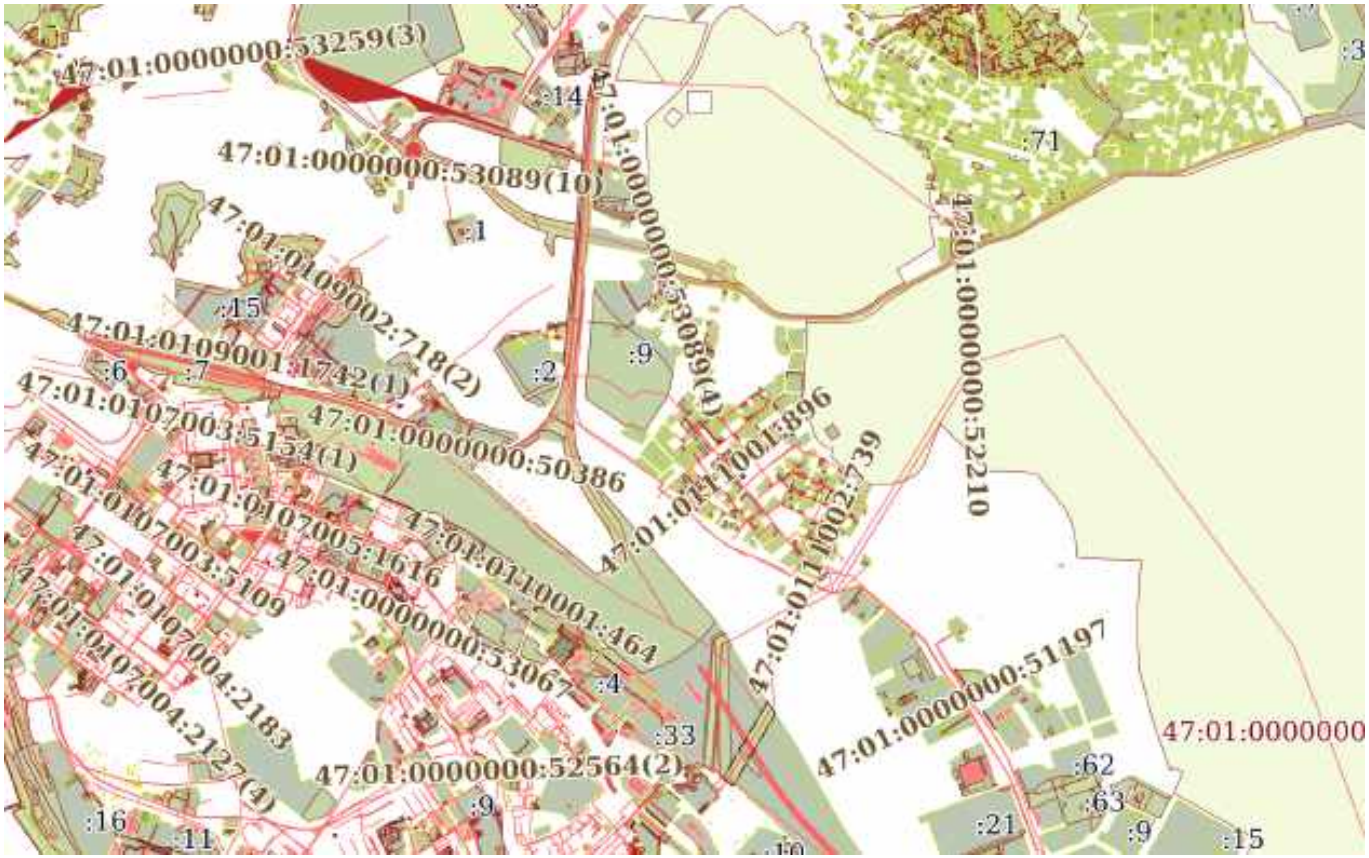

Масштаб 1:30000	Условные обозначения:		

	ДОКУМЕНТ ПОДПИСАН ЭЛЕКТРОННОЙ ПОДПИСЬЮ	
полное наименование должности	Сертификат: 00BB056B7401CB38D2B3576ACDC8425108 Владелец: ФЕДЕРАЛЬНАЯ СЛУЖБА ГОСУДАРСТВЕННОЙ РЕГИСТРАЦИИ, КАДАСТРА И КАРТОГРАФИИ Действителен: с 27.06.2023 по 19.09.2024	инициалы, фамилия

Земельный участок
вид объекта недвижимости

Лист № 97 раздела 4	Всего листов раздела 4: 178	Всего разделов: 7	Всего листов выписки: 1210

06.12.2023г. № КУВИ-001/2023-273313032	
Кадастровый номер:	47:01:0000000:4(Единое землепользование)

План (чертеж, схема) части земельного участка	Учетный номер части: 47:01:0000000:4/98

Масштаб 1:6000	Условные обозначения:		

ДОКУМЕНТ ПОДПИСАН
ЭЛЕКТРОННОЙ ПОДПИСЬЮ
Сертификат: 00BB056B7401CB38D2B3576ACDC8425108
Владелец: ФЕДЕРАЛЬНАЯ СЛУЖБА ГОСУДАРСТВЕННОЙ РЕГИСТРАЦИИ, КАДАСТРА И КАРТОГРАФИИ
Действителен: с 27.06.2023 по 19.09.2024

полное наименование должности		инициалы, фамилия

Земельный участок
вид объекта недвижимости

Лист № 98 раздела 4	Всего листов раздела 4: 178	Всего разделов: 7	Всего листов выписки: 1210

06.12.2023г. № КУВИ-001/2023-273313032	
Кадастровый номер:	47:01:0000000:4(Единое землепользование)

План (чертеж, схема) части земельного участка	Учетный номер части: 47:01:0000000:4/99

Масштаб 1:60000	Условные обозначения:		

ДОКУМЕНТ ПОДПИСАН
ЭЛЕКТРОННОЙ ПОДПИСЬЮ
Сертификат: 00BB056B7401CB38D2B3576ACDC8425108
Владелец: ФЕДЕРАЛЬНАЯ СЛУЖБА ГОСУДАРСТВЕННОЙ РЕГИСТРАЦИИ, КАДАСТРА И КАРТОГРАФИИ
Действителен: с 27.06.2023 по 19.09.2024

полное наименование должности		инициалы, фамилия

Земельный участок
вид объекта недвижимости

Лист № 99 раздела 4	Всего листов раздела 4: 178	Всего разделов: 7	Всего листов выписки: 1210

06.12.2023г. № КУВИ-001/2023-273313032	
Кадастровый номер:	47:01:0000000:4(Единое землепользование)

План (чертеж, схема) части земельного участка	Учетный номер части: 47:01:0000000:4/100

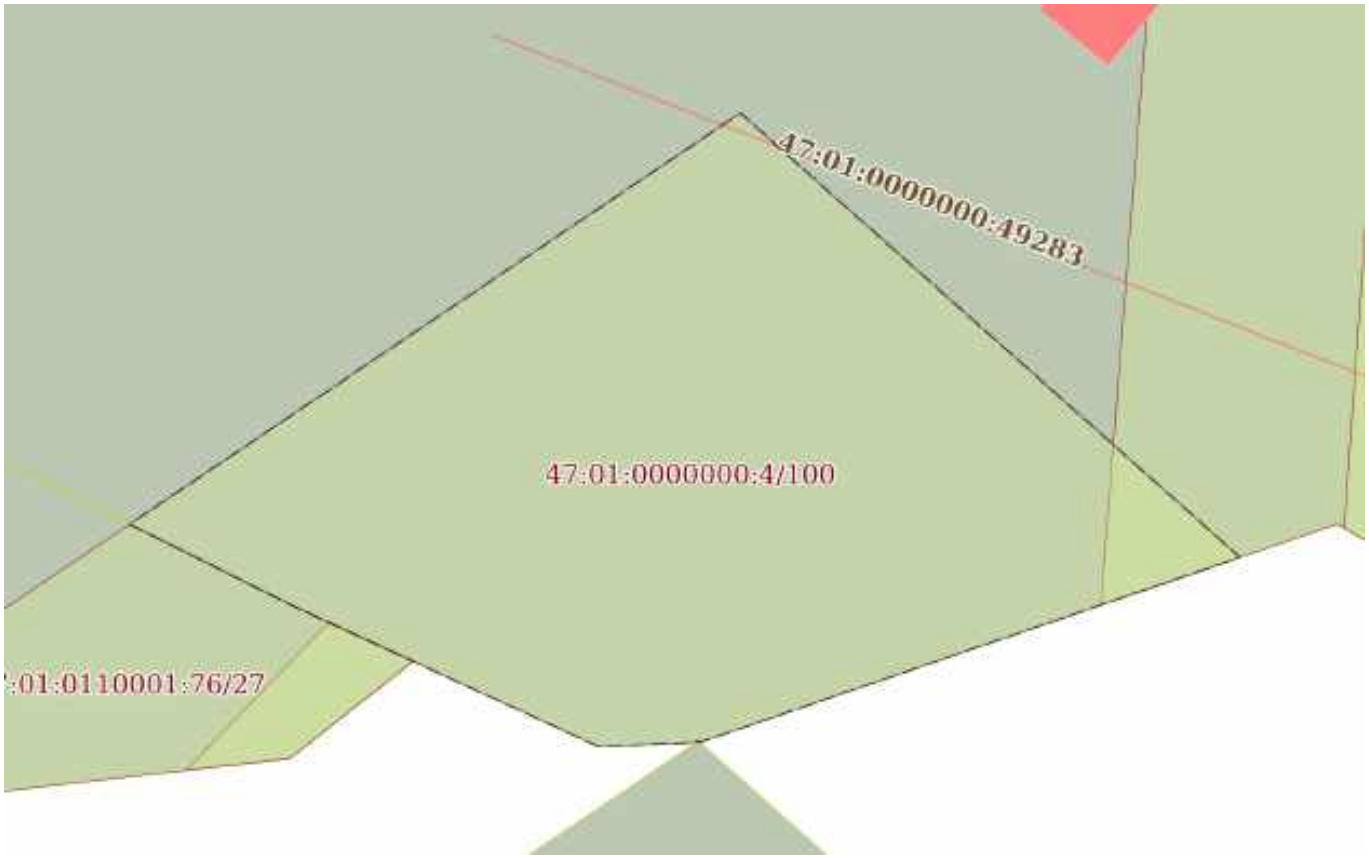

Масштаб 1:300	Условные обозначения:		

полное наименование должности		инициалы, фамилия

ДОКУМЕНТ ПОДПИСАН
ЭЛЕКТРОННОЙ ПОДПИСЬЮ
Сертификат: 00BB056B7401CB38D2B3576ACDC8425108
Владелец: ФЕДЕРАЛЬНАЯ СЛУЖБА ГОСУДАРСТВЕННОЙ РЕГИСТРАЦИИ, КАДАСТРА И КАРТОГРАФИИ
Действителен: с 27.06.2023 по 19.09.2024

Земельный участок
вид объекта недвижимости

Лист № 100 раздела 4	Всего листов раздела 4: 178	Всего разделов: 7	Всего листов выписки: 1210

06.12.2023г. № КУВИ-001/2023-273313032	
Кадастровый номер:	47:01:0000000:4(Единое землепользование)

План (чертеж, схема) части земельного участка	Учетный номер части: 47:01:0000000:4/101

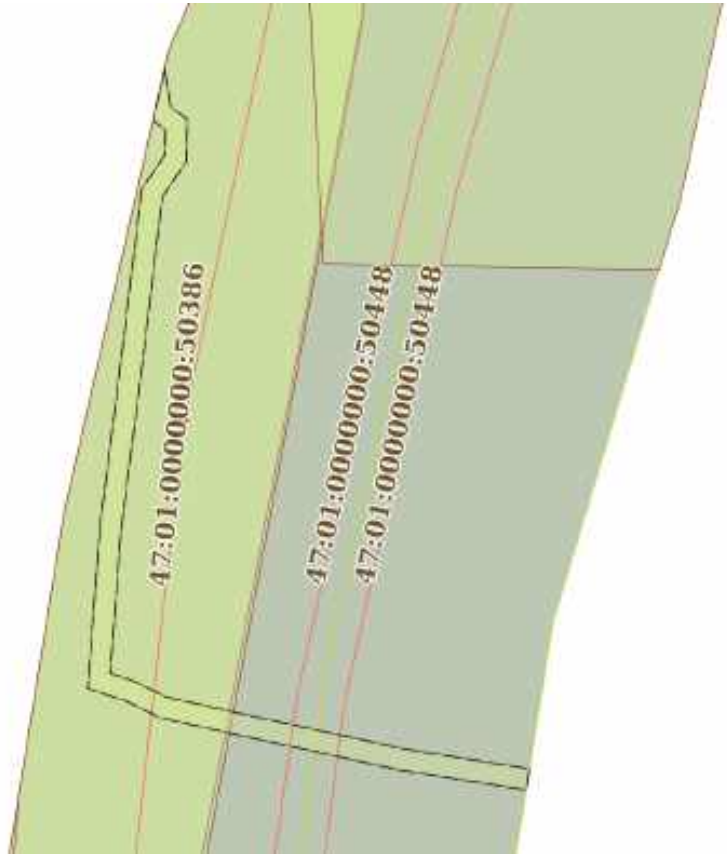

Масштаб 1:700	Условные обозначения:		

полное наименование должности		инициалы, фамилия

ДОКУМЕНТ ПОДПИСАН
ЭЛЕКТРОННОЙ ПОДПИСЬЮ
Сертификат: 00BB056B7401CB38D2B3576ACDC8425108
Владелец: ФЕДЕРАЛЬНАЯ СЛУЖБА ГОСУДАРСТВЕННОЙ РЕГИСТРАЦИИ, КАДАСТРА И КАРТОГРАФИИ
Действителен: с 27.06.2023 по 19.09.2024

Земельный участок
вид объекта недвижимости

Лист № 101 раздела 4	Всего листов раздела 4: 178	Всего разделов: 7	Всего листов выписки: 1210

06.12.2023г. № КУВИ-001/2023-273313032	
Кадастровый номер:	47:01:0000000:4(Единое землепользование)

План (чертеж, схема) части земельного участка	Учетный номер части: 47:01:0000000:4/102

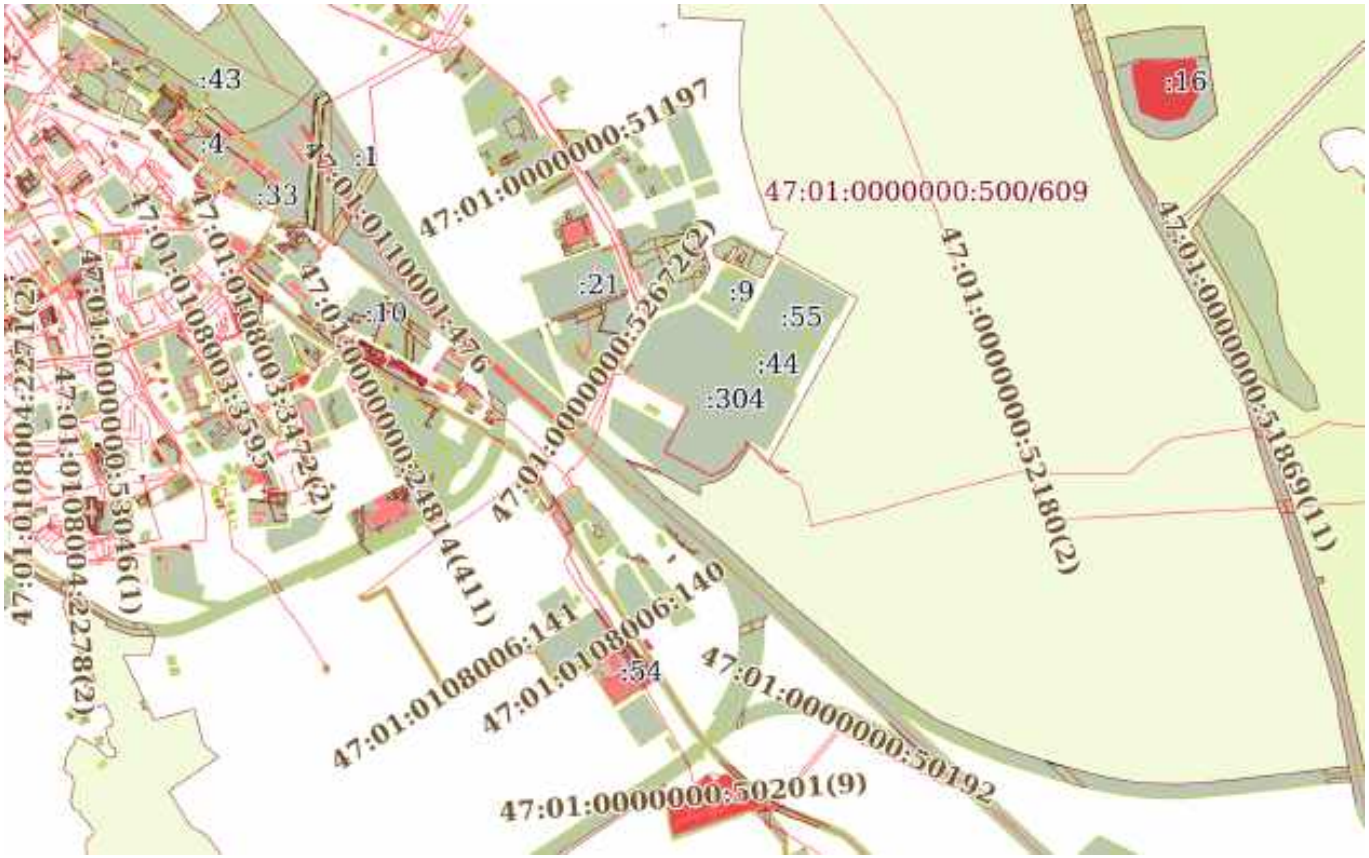

Масштаб 1:30000	Условные обозначения:		

ДОКУМЕНТ ПОДПИСАН
ЭЛЕКТРОННОЙ ПОДПИСЬЮ
Сертификат: 00BB056B7401CB38D2B3576ACDC8425108
Владелец: ФЕДЕРАЛЬНАЯ СЛУЖБА ГОСУДАРСТВЕННОЙ РЕГИСТРАЦИИ, КАДАСТРА И КАРТОГРАФИИ
Действителен: с 27.06.2023 по 19.09.2024

полное наименование должности		инициалы, фамилия

Земельный участок
вид объекта недвижимости

Лист № 102 раздела 4	Всего листов раздела 4: 178	Всего разделов: 7	Всего листов выписки: 1210

06.12.2023г. № КУВИ-001/2023-273313032	
Кадастровый номер:	47:01:0000000:4(Единое землепользование)

План (чертеж, схема) части земельного участка	Учетный номер части: 47:01:0000000:4/103

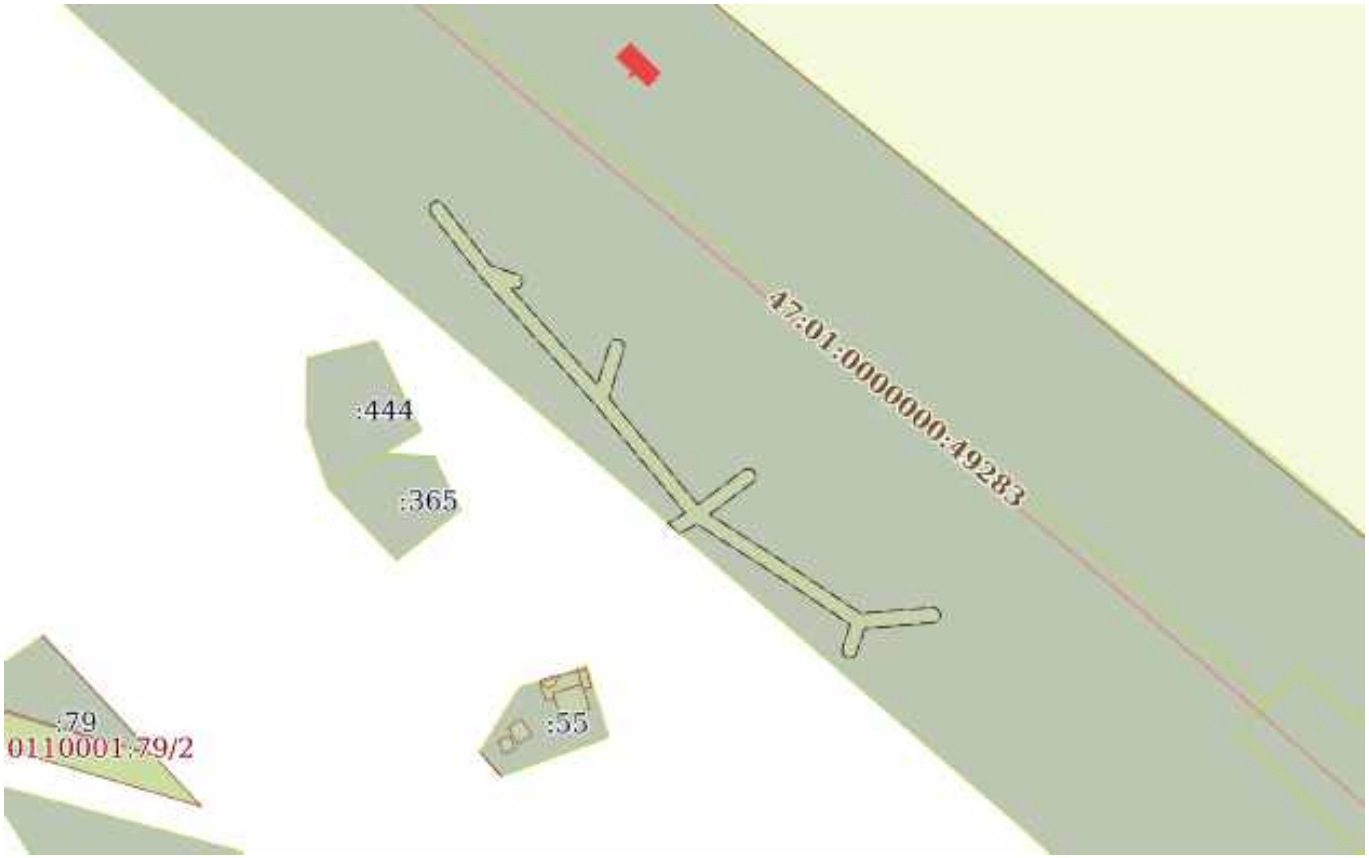

Масштаб 1:2000	Условные обозначения:		

ДОКУМЕНТ ПОДПИСАН
ЭЛЕКТРОННОЙ ПОДПИСЬЮ
Сертификат: 00BB056B7401CB38D2B3576ACDC8425108
Владелец: ФЕДЕРАЛЬНАЯ СЛУЖБА ГОСУДАРСТВЕННОЙ РЕГИСТРАЦИИ, КАДАСТРА И КАРТОГРАФИИ
Действителен: с 27.06.2023 по 19.09.2024

полное наименование должности		инициалы, фамилия

Земельный участок
вид объекта недвижимости

Лист № 103 раздела 4	Всего листов раздела 4: 178	Всего разделов: 7	Всего листов выписки: 1210

06.12.2023г. № КУВИ-001/2023-273313032	
Кадастровый номер:	47:01:0000000:4(Единое землепользование)

План (чертеж, схема) части земельного участка	Учетный номер части: 47:01:0000000:4/104

Масштаб 1:500	Условные обозначения:		

полное наименование должности		инициалы, фамилия

ДОКУМЕНТ ПОДПИСАН
ЭЛЕКТРОННОЙ ПОДПИСЬЮ
Сертификат: 00BB056B7401CB38D2B3576ACDC8425108
Владелец: ФЕДЕРАЛЬНАЯ СЛУЖБА ГОСУДАРСТВЕННОЙ РЕГИСТРАЦИИ, КАДАСТРА И КАРТОГРАФИИ
Действителен: с 27.06.2023 по 19.09.2024

Земельный участок
вид объекта недвижимости

Лист № 104 раздела 4	Всего листов раздела 4: 178	Всего разделов: 7	Всего листов выписки: 1210

06.12.2023г. № КУВИ-001/2023-273313032	
Кадастровый номер:	47:01:0000000:4(Единое землепользование)

План (чертеж, схема) части земельного участка	Учетный номер части: 47:01:0000000:4/105

Масштаб 1:30000	Условные обозначения:		

ДОКУМЕНТ ПОДПИСАН
ЭЛЕКТРОННОЙ ПОДПИСЬЮ
Сертификат: 00BB056B7401CB38D2B3576ACDC8425108
Владелец: ФЕДЕРАЛЬНАЯ СЛУЖБА ГОСУДАРСТВЕННОЙ РЕГИСТРАЦИИ, КАДАСТРА И КАРТОГРАФИИ
Действителен: с 27.06.2023 по 19.09.2024

полное наименование должности		инициалы, фамилия

Земельный участок
вид объекта недвижимости

Лист № 105 раздела 4	Всего листов раздела 4: 178	Всего разделов: 7	Всего листов выписки: 1210

06.12.2023г. № КУВИ-001/2023-273313032	
Кадастровый номер:	47:01:0000000:4(Единое землепользование)

План (чертеж, схема) части земельного участка	Учетный номер части: 47:01:0000000:4/106

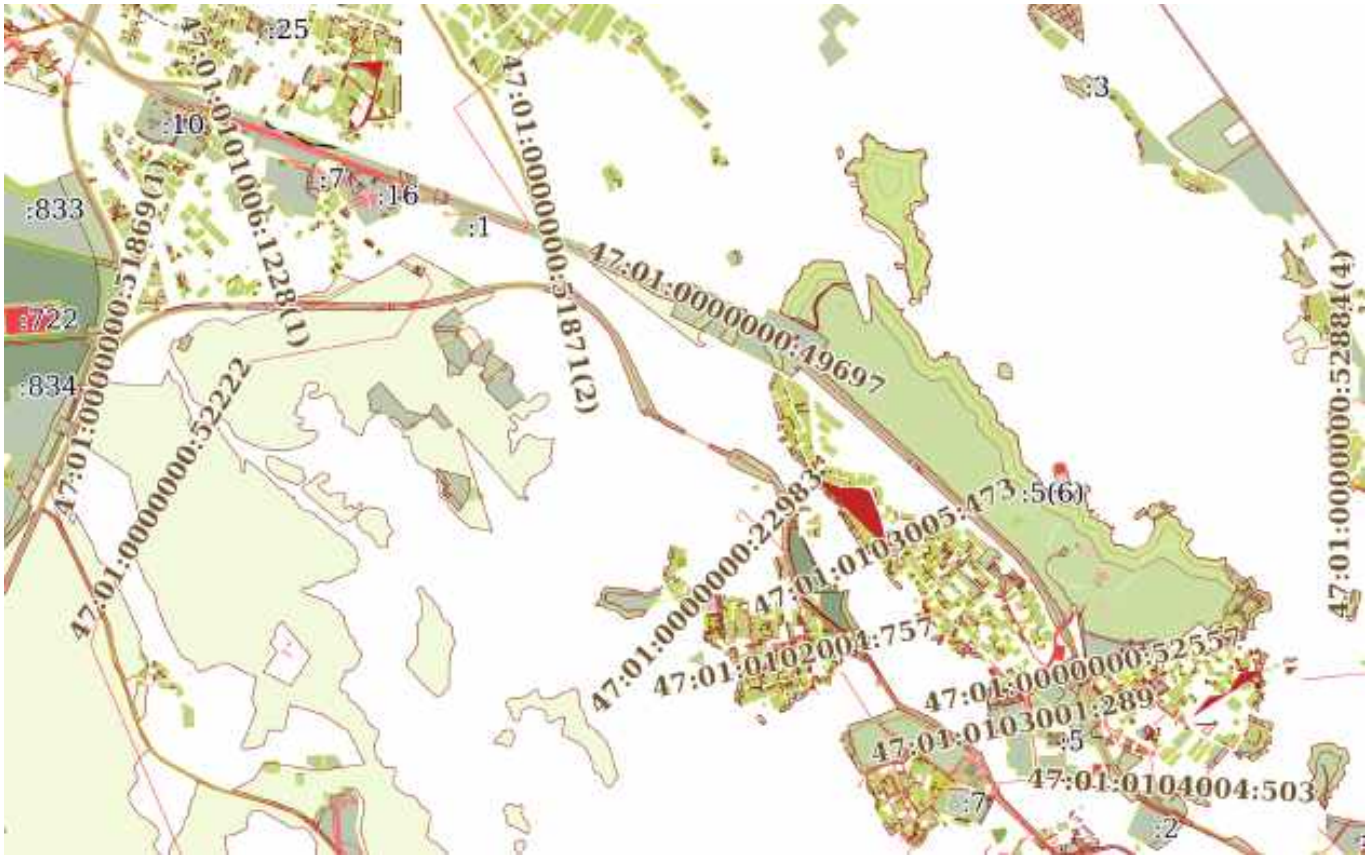

Масштаб 1:40000	Условные обозначения:		

ДОКУМЕНТ ПОДПИСАН
ЭЛЕКТРОННОЙ ПОДПИСЬЮ
Сертификат: 00BB056B7401CB38D2B3576ACDC8425108
Владелец: ФЕДЕРАЛЬНАЯ СЛУЖБА ГОСУДАРСТВЕННОЙ РЕГИСТРАЦИИ, КАДАСТРА И КАРТОГРАФИИ
Действителен: с 27.06.2023 по 19.09.2024

полное наименование должности		инициалы, фамилия

Земельный участок
вид объекта недвижимости

Лист № 106 раздела 4	Всего листов раздела 4: 178	Всего разделов: 7	Всего листов выписки: 1210

06.12.2023г. № КУВИ-001/2023-273313032	
Кадастровый номер:	47:01:0000000:4(Единое землепользование)

План (чертеж, схема) части земельного участка	Учетный номер части: 47:01:0000000:4/107

Масштаб 1:60000	Условные обозначения:		

полное наименование должности		инициалы, фамилия

ДОКУМЕНТ ПОДПИСАН
ЭЛЕКТРОННОЙ ПОДПИСЬЮ
Сертификат: 00BB056B7401CB38D2B3576ACDC8425108
Владелец: ФЕДЕРАЛЬНАЯ СЛУЖБА ГОСУДАРСТВЕННОЙ РЕГИСТРАЦИИ, КАДАСТРА И КАРТОГРАФИИ
Действителен: с 27.06.2023 по 19.09.2024

Земельный участок
вид объекта недвижимости

Лист № 107 раздела 4	Всего листов раздела 4: 178	Всего разделов: 7	Всего листов выписки: 1210

06.12.2023г. № КУВИ-001/2023-273313032	
Кадастровый номер:	47:01:0000000:4(Единое землепользование)

План (чертеж, схема) части земельного участка	Учетный номер части: 47:01:0000000:4/108

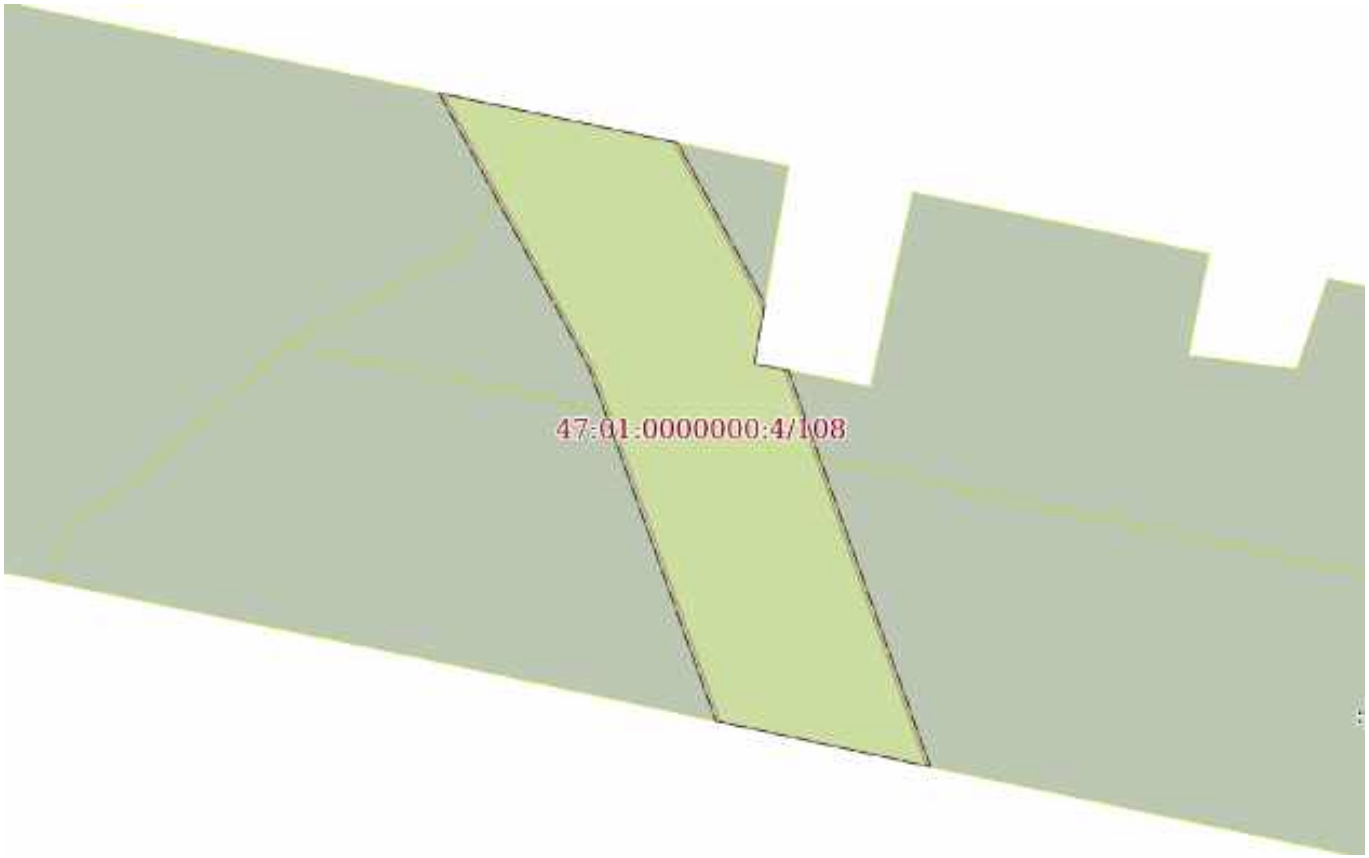

Масштаб 1:2000	Условные обозначения:		

ДОКУМЕНТ ПОДПИСАН
ЭЛЕКТРОННОЙ ПОДПИСЬЮ
Сертификат: 00BB056B7401CB38D2B3576ACDC8425108
Владелец: ФЕДЕРАЛЬНАЯ СЛУЖБА ГОСУДАРСТВЕННОЙ РЕГИСТРАЦИИ, КАДАСТРА И КАРТОГРАФИИ
Действителен: с 27.06.2023 по 19.09.2024

полное наименование должности		инициалы, фамилия

Земельный участок
вид объекта недвижимости

Лист № 108 раздела 4	Всего листов раздела 4: 178	Всего разделов: 7	Всего листов выписки: 1210

06.12.2023г. № КУВИ-001/2023-273313032	
Кадастровый номер:	47:01:0000000:4(Единое землепользование)

План (чертеж, схема) части земельного участка	Учетный номер части: 47:01:0000000:4/109

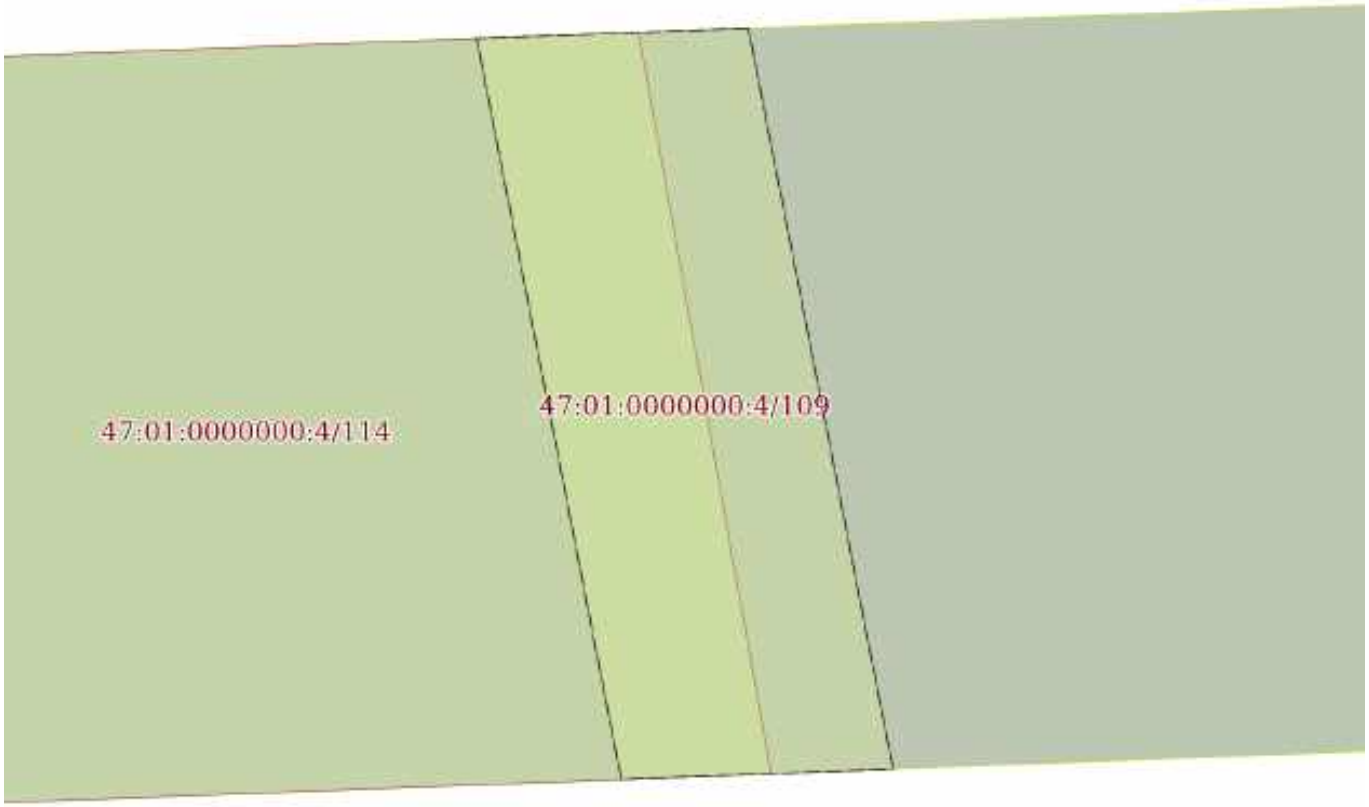

Масштаб 1:600	Условные обозначения:		

ДОКУМЕНТ ПОДПИСАН
ЭЛЕКТРОННОЙ ПОДПИСЬЮ
Сертификат: 00BB056B7401CB38D2B3576ACDC8425108
Владелец: ФЕДЕРАЛЬНАЯ СЛУЖБА ГОСУДАРСТВЕННОЙ РЕГИСТРАЦИИ, КАДАСТРА И КАРТОГРАФИИ
Действителен: с 27.06.2023 по 19.09.2024

полное наименование должности		инициалы, фамилия

Земельный участок
вид объекта недвижимости

Лист № 109 раздела 4	Всего листов раздела 4: 178	Всего разделов: 7	Всего листов выписки: 1210

06.12.2023г. № КУВИ-001/2023-273313032	
Кадастровый номер:	47:01:0000000:4(Единое землепользование)

План (чертеж, схема) части земельного участка	Учетный номер части: 47:01:0000000:4/110

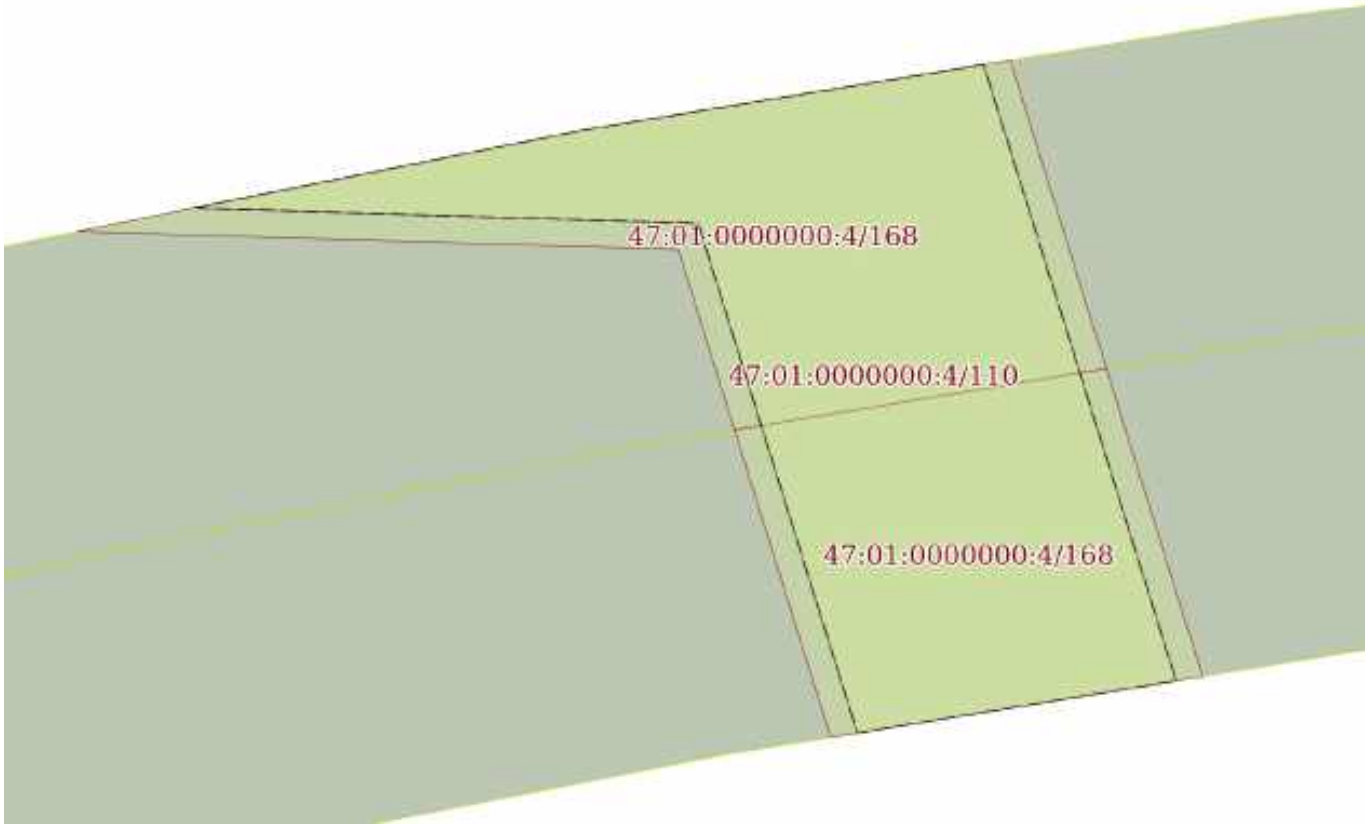

Масштаб 1:700	Условные обозначения:		

ДОКУМЕНТ ПОДПИСАН
ЭЛЕКТРОННОЙ ПОДПИСЬЮ
Сертификат: 00BB056B7401CB38D2B3576ACDC8425108
Владелец: ФЕДЕРАЛЬНАЯ СЛУЖБА ГОСУДАРСТВЕННОЙ РЕГИСТРАЦИИ, КАДАСТРА И КАРТОГРАФИИ
Действителен: с 27.06.2023 по 19.09.2024

полное наименование должности		инициалы, фамилия

Земельный участок
вид объекта недвижимости

Лист № 110 раздела 4	Всего листов раздела 4: 178	Всего разделов: 7	Всего листов выписки: 1210

06.12.2023г. № КУВИ-001/2023-273313032	
Кадастровый номер:	47:01:0000000:4(Единое землепользование)

План (чертеж, схема) части земельного участка	Учетный номер части: 47:01:0000000:4/111

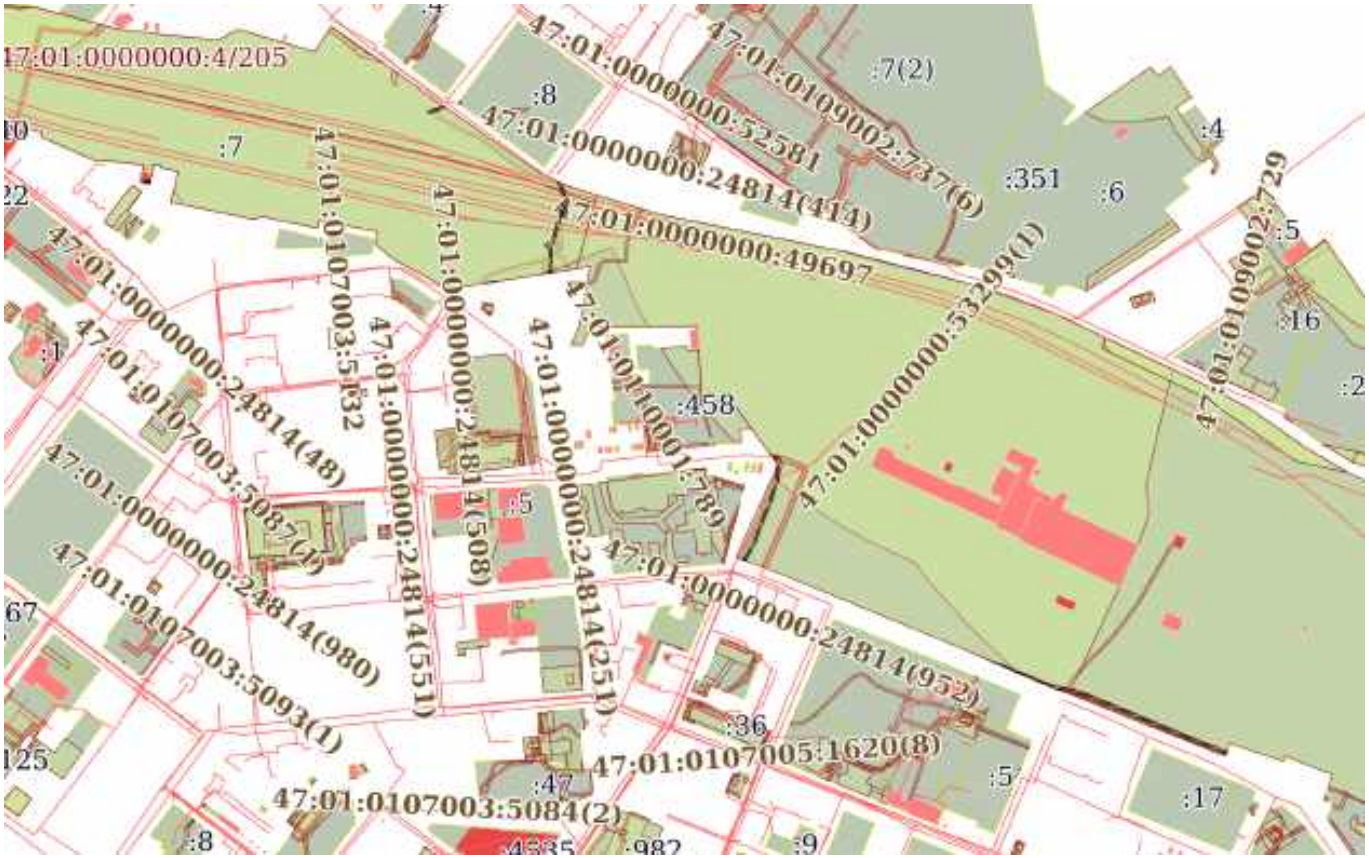

Масштаб 1:7000	Условные обозначения:		

ДОКУМЕНТ ПОДПИСАН
ЭЛЕКТРОННОЙ ПОДПИСЬЮ
Сертификат: 00BB056B7401CB38D2B3576ACDC8425108
Владелец: ФЕДЕРАЛЬНАЯ СЛУЖБА ГОСУДАРСТВЕННОЙ РЕГИСТРАЦИИ, КАДАСТРА И КАРТОГРАФИИ
Действителен: с 27.06.2023 по 19.09.2024

полное наименование должности		инициалы, фамилия

Земельный участок
вид объекта недвижимости

Лист № 111 раздела 4	Всего листов раздела 4: 178	Всего разделов: 7	Всего листов выписки: 1210

06.12.2023г. № КУВИ-001/2023-273313032	
Кадастровый номер:	47:01:0000000:4(Единое землепользование)

План (чертеж, схема) части земельного участка	Учетный номер части: 47:01:0000000:4/112

Масштаб 1:4000	Условные обозначения:		

ДОКУМЕНТ ПОДПИСАН
ЭЛЕКТРОННОЙ ПОДПИСЬЮ
Сертификат: 00BB056B7401CB38D2B3576ACDC8425108
Владелец: ФЕДЕРАЛЬНАЯ СЛУЖБА ГОСУДАРСТВЕННОЙ РЕГИСТРАЦИИ, КАДАСТРА И КАРТОГРАФИИ
Действителен: с 27.06.2023 по 19.09.2024

полное наименование должности		инициалы, фамилия

Земельный участок
вид объекта недвижимости

Лист № 112 раздела 4	Всего листов раздела 4: 178	Всего разделов: 7	Всего листов выписки: 1210

06.12.2023г. № КУВИ-001/2023-273313032	
Кадастровый номер:	47:01:0000000:4(Единое землепользование)

План (чертеж, схема) части земельного участка	Учетный номер части: 47:01:0000000:4/113

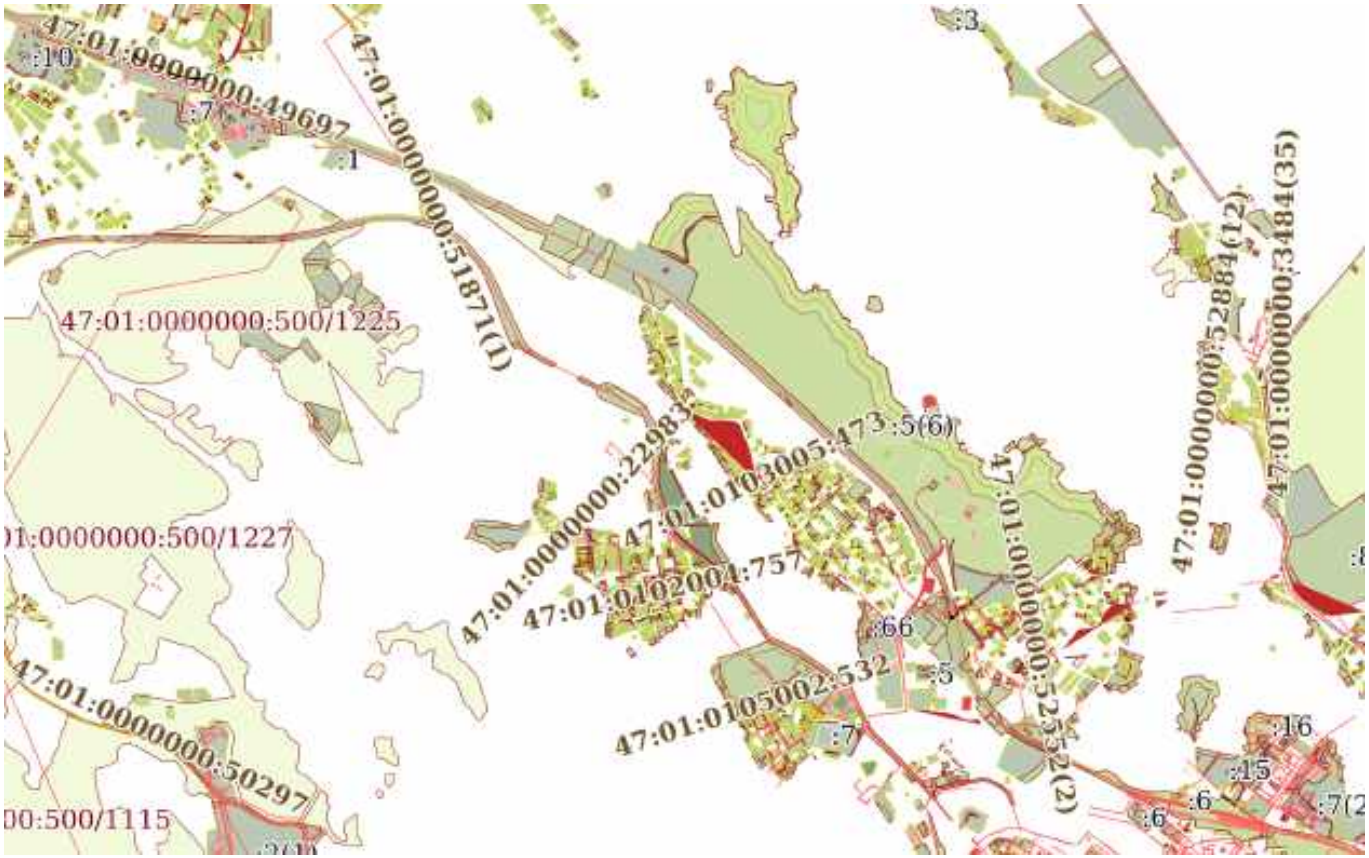

Масштаб 1:40000	Условные обозначения:		

ДОКУМЕНТ ПОДПИСАН
ЭЛЕКТРОННОЙ ПОДПИСЬЮ
Сертификат: 00BB056B7401CB38D2B3576ACDC8425108
Владелец: ФЕДЕРАЛЬНАЯ СЛУЖБА ГОСУДАРСТВЕННОЙ РЕГИСТРАЦИИ, КАДАСТРА И КАРТОГРАФИИ
Действителен: с 27.06.2023 по 19.09.2024

полное наименование должности		инициалы, фамилия

Земельный участок
вид объекта недвижимости

Лист № 113 раздела 4	Всего листов раздела 4: 178	Всего разделов: 7	Всего листов выписки: 1210

06.12.2023г. № КУВИ-001/2023-273313032	
Кадастровый номер:	47:01:0000000:4(Единое землепользование)

План (чертеж, схема) части земельного участка	Учетный номер части: 47:01:0000000:4/114

Масштаб 1:700	Условные обозначения:		

ДОКУМЕНТ ПОДПИСАН
ЭЛЕКТРОННОЙ ПОДПИСЬЮ
Сертификат: 00BB056B7401CB38D2B3576ACDC8425108
Владелец: ФЕДЕРАЛЬНАЯ СЛУЖБА ГОСУДАРСТВЕННОЙ РЕГИСТРАЦИИ, КАДАСТРА И КАРТОГРАФИИ
Действителен: с 27.06.2023 по 19.09.2024

полное наименование должности		инициалы, фамилия

Земельный участок
вид объекта недвижимости

Лист № 114 раздела 4	Всего листов раздела 4: 178	Всего разделов: 7	Всего листов выписки: 1210

06.12.2023г. № КУВИ-001/2023-273313032	
Кадастровый номер:	47:01:0000000:4(Единое землепользование)

План (чертеж, схема) части земельного участка	Учетный номер части: 47:01:0000000:4/115

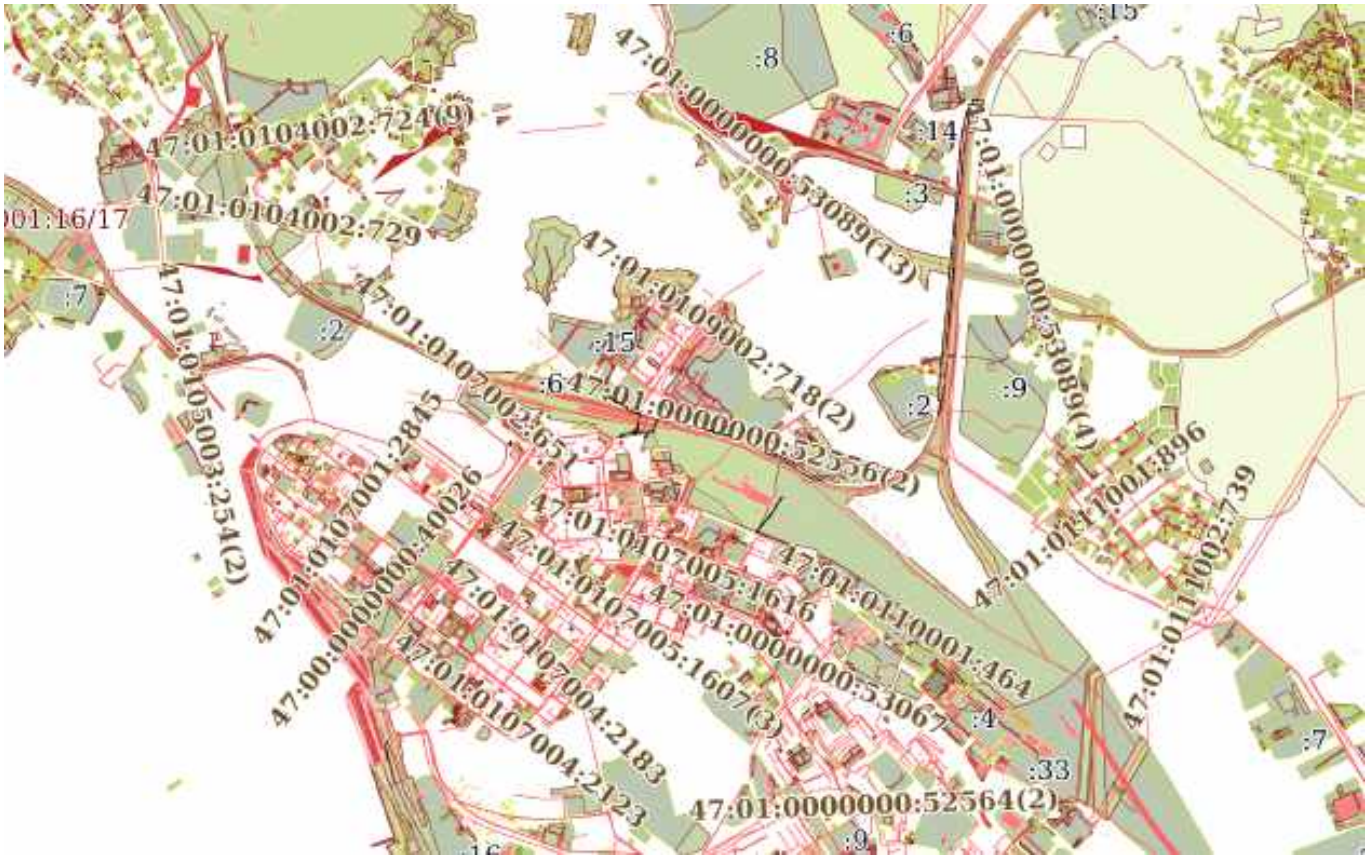

Масштаб 1:30000	Условные обозначения:		

полное наименование должности		инициалы, фамилия

ДОКУМЕНТ ПОДПИСАН
ЭЛЕКТРОННОЙ ПОДПИСЬЮ
Сертификат: 00BB056B7401CB38D2B3576ACDC8425108
Владелец: ФЕДЕРАЛЬНАЯ СЛУЖБА ГОСУДАРСТВЕННОЙ РЕГИСТРАЦИИ, КАДАСТРА И КАРТОГРАФИИ
Действителен: с 27.06.2023 по 19.09.2024

Земельный участок
вид объекта недвижимости

Лист № 115 раздела 4	Всего листов раздела 4: 178	Всего разделов: 7	Всего листов выписки: 1210

06.12.2023г. № КУВИ-001/2023-273313032	
Кадастровый номер:	47:01:0000000:4(Единое землепользование)

План (чертеж, схема) части земельного участка	Учетный номер части: 47:01:0000000:4/116

Масштаб 1:400	Условные обозначения:		

полное наименование должности		инициалы, фамилия

ДОКУМЕНТ ПОДПИСАН
ЭЛЕКТРОННОЙ ПОДПИСЬЮ
Сертификат: 00BB056B7401CB38D2B3576ACDC8425108
Владелец: ФЕДЕРАЛЬНАЯ СЛУЖБА ГОСУДАРСТВЕННОЙ РЕГИСТРАЦИИ, КАДАСТРА И КАРТОГРАФИИ
Действителен: с 27.06.2023 по 19.09.2024

Земельный участок
вид объекта недвижимости

Лист № 116 раздела 4	Всего листов раздела 4: 178	Всего разделов: 7	Всего листов выписки: 1210

06.12.2023г. № КУВИ-001/2023-273313032	
Кадастровый номер:	47:01:0000000:4(Единое землепользование)

План (чертеж, схема) части земельного участка	Учетный номер части: 47:01:0000000:4/117

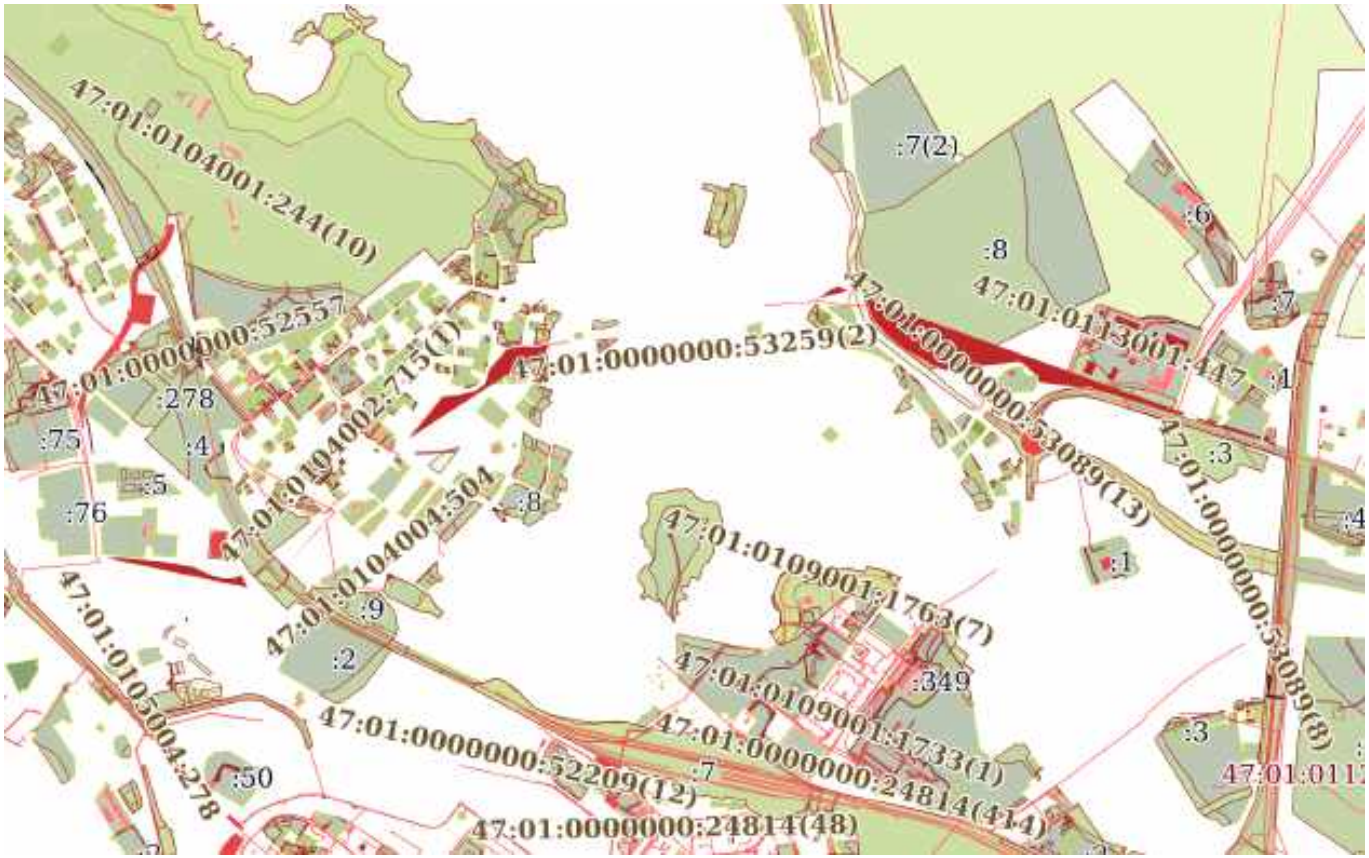

Масштаб 1:20000	Условные обозначения:		

ДОКУМЕНТ ПОДПИСАН
ЭЛЕКТРОННОЙ ПОДПИСЬЮ
Сертификат: 00BB056B7401CB38D2B3576ACDC8425108
Владелец: ФЕДЕРАЛЬНАЯ СЛУЖБА ГОСУДАРСТВЕННОЙ РЕГИСТРАЦИИ, КАДАСТРА И КАРТОГРАФИИ
Действителен: с 27.06.2023 по 19.09.2024

полное наименование должности		инициалы, фамилия

Земельный участок
вид объекта недвижимости

Лист № 117 раздела 4	Всего листов раздела 4: 178	Всего разделов: 7	Всего листов выписки: 1210

06.12.2023г. № КУВИ-001/2023-273313032	
Кадастровый номер:	47:01:0000000:4(Единое землепользование)

План (чертеж, схема) части земельного участка	Учетный номер части: 47:01:0000000:4/118

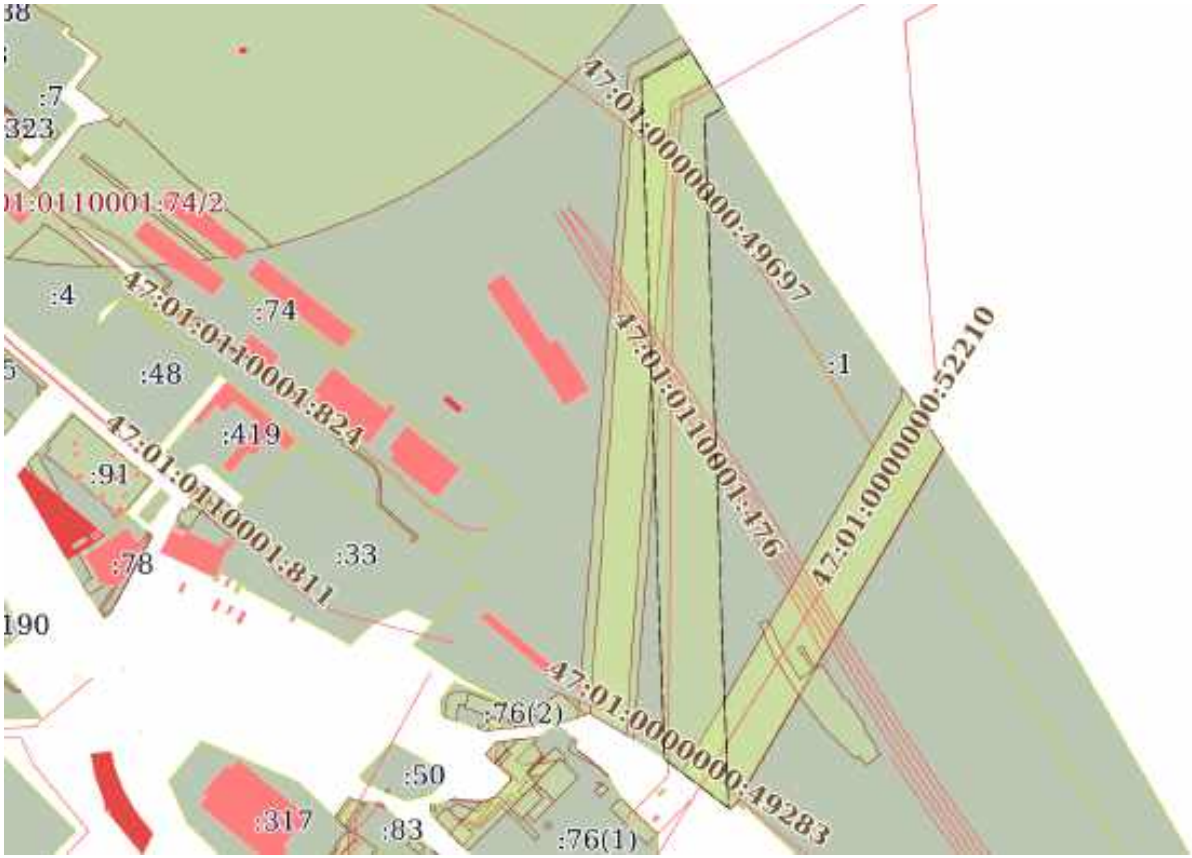

Масштаб 1:6000	Условные обозначения:		

ДОКУМЕНТ ПОДПИСАН
ЭЛЕКТРОННОЙ ПОДПИСЬЮ
Сертификат: 00BB056B7401CB38D2B3576ACDC8425108
Владелец: ФЕДЕРАЛЬНАЯ СЛУЖБА ГОСУДАРСТВЕННОЙ РЕГИСТРАЦИИ, КАДАСТРА И КАРТОГРАФИИ
Действителен: с 27.06.2023 по 19.09.2024

полное наименование должности		инициалы, фамилия

Земельный участок
вид объекта недвижимости

Лист № 118 раздела 4	Всего листов раздела 4: 178	Всего разделов: 7	Всего листов выписки: 1210

06.12.2023г. № КУВИ-001/2023-273313032	
Кадастровый номер:	47:01:0000000:4(Единое землепользование)

План (чертеж, схема) части земельного участка	Учетный номер части: 47:01:0000000:4/119

Масштаб 1:500	Условные обозначения:		

ДОКУМЕНТ ПОДПИСАН
ЭЛЕКТРОННОЙ ПОДПИСЬЮ
Сертификат: 00BB056B7401CB38D2B3576ACDC8425108
Владелец: ФЕДЕРАЛЬНАЯ СЛУЖБА ГОСУДАРСТВЕННОЙ РЕГИСТРАЦИИ, КАДАСТРА И КАРТОГРАФИИ
Действителен: с 27.06.2023 по 19.09.2024

полное наименование должности		инициалы, фамилия

Земельный участок
вид объекта недвижимости

Лист № 119 раздела 4	Всего листов раздела 4: 178	Всего разделов: 7	Всего листов выписки: 1210

06.12.2023г. № КУВИ-001/2023-273313032	
Кадастровый номер:	47:01:0000000:4(Единое землепользование)

План (чертеж, схема) части земельного участка	Учетный номер части: 47:01:0000000:4/142

Масштаб 1:2000	Условные обозначения:		

полное наименование должности		инициалы, фамилия

ДОКУМЕНТ ПОДПИСАН
ЭЛЕКТРОННОЙ ПОДПИСЬЮ
Сертификат: 00BB056B7401CB38D2B3576ACDC8425108
Владелец: ФЕДЕРАЛЬНАЯ СЛУЖБА ГОСУДАРСТВЕННОЙ РЕГИСТРАЦИИ, КАДАСТРА И КАРТОГРАФИИ
Действителен: с 27.06.2023 по 19.09.2024

Земельный участок
вид объекта недвижимости

Лист № 120 раздела 4	Всего листов раздела 4: 178	Всего разделов: 7	Всего листов выписки: 1210

06.12.2023г. № КУВИ-001/2023-273313032	
Кадастровый номер:	47:01:0000000:4(Единое землепользование)

План (чертеж, схема) части земельного участка	Учетный номер части: 47:01:0000000:4/150

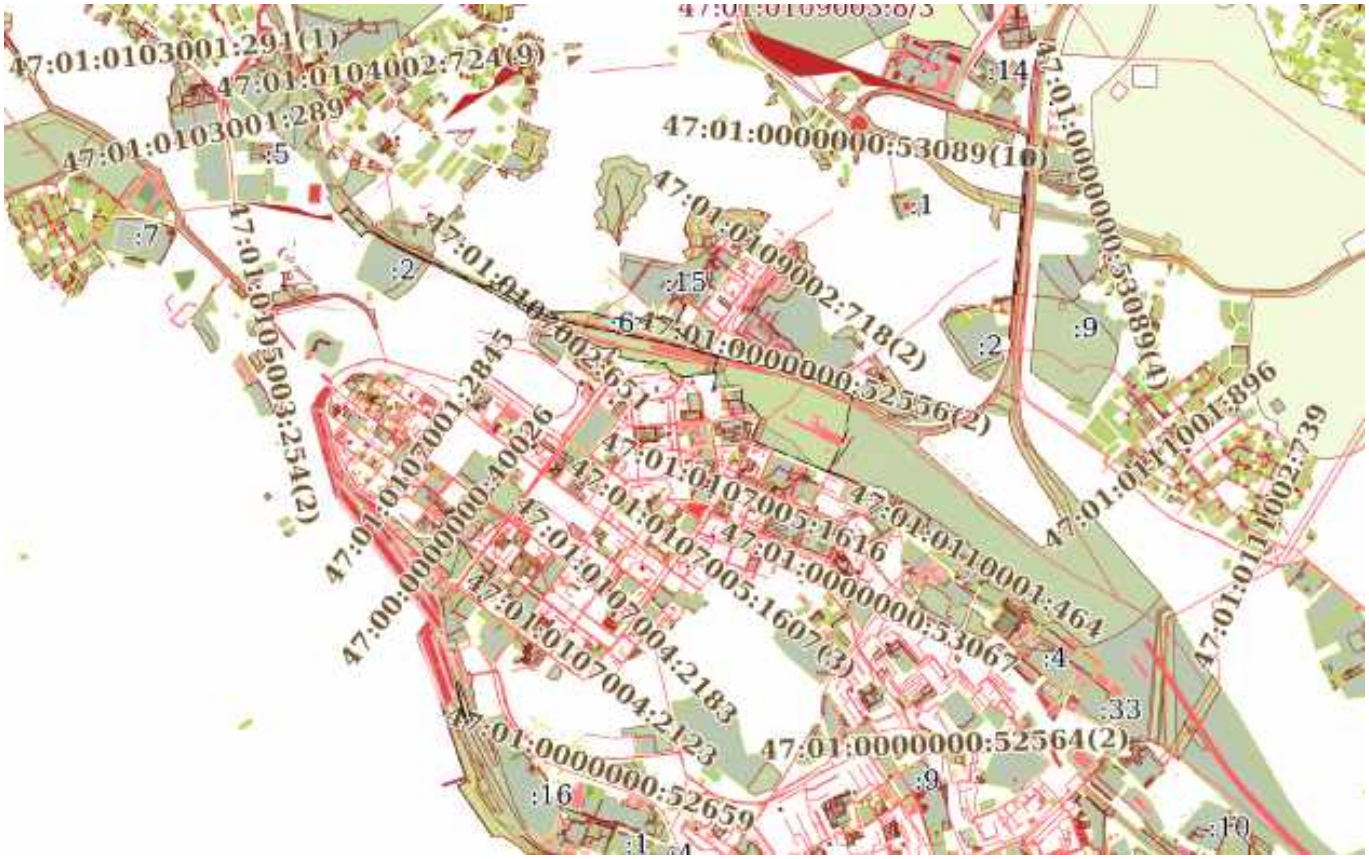

Масштаб 1:30000	Условные обозначения:		

ДОКУМЕНТ ПОДПИСАН
ЭЛЕКТРОННОЙ ПОДПИСЬЮ
Сертификат: 00BB056B7401CB38D2B3576ACDC8425108
Владелец: ФЕДЕРАЛЬНАЯ СЛУЖБА ГОСУДАРСТВЕННОЙ РЕГИСТРАЦИИ, КАДАСТРА И КАРТОГРАФИИ
Действителен: с 27.06.2023 по 19.09.2024

полное наименование должности		инициалы, фамилия

Земельный участок
вид объекта недвижимости

Лист № 121 раздела 4	Всего листов раздела 4: 178	Всего разделов: 7	Всего листов выписки: 1210

06.12.2023г. № КУВИ-001/2023-273313032	
Кадастровый номер:	47:01:0000000:4(Единое землепользование)

План (чертеж, схема) части земельного участка	Учетный номер части: 47:01:0000000:4/151

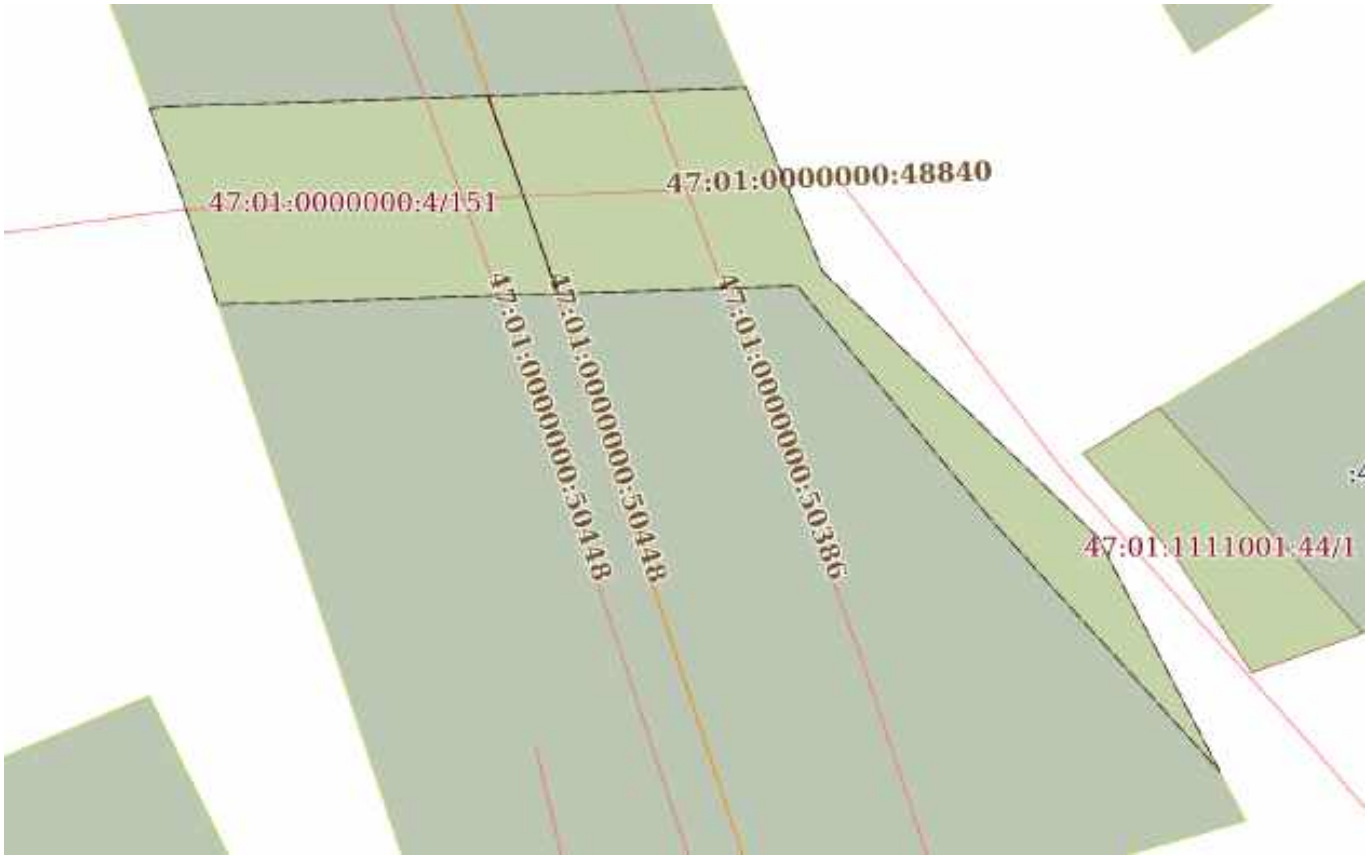

Масштаб 1:800	Условные обозначения:		

ДОКУМЕНТ ПОДПИСАН
ЭЛЕКТРОННОЙ ПОДПИСЬЮ
Сертификат: 00BB056B7401CB38D2B3576ACDC8425108
Владелец: ФЕДЕРАЛЬНАЯ СЛУЖБА ГОСУДАРСТВЕННОЙ РЕГИСТРАЦИИ, КАДАСТРА И КАРТОГРАФИИ
Действителен: с 27.06.2023 по 19.09.2024

полное наименование должности		инициалы, фамилия

Земельный участок
вид объекта недвижимости

Лист № 122 раздела 4	Всего листов раздела 4: 178	Всего разделов: 7	Всего листов выписки: 1210

06.12.2023г. № КУВИ-001/2023-273313032	
Кадастровый номер:	47:01:0000000:4(Единое землепользование)

План (чертеж, схема) части земельного участка	Учетный номер части: 47:01:0000000:4/152

Масштаб 1:200000	Условные обозначения:		

ДОКУМЕНТ ПОДПИСАН
ЭЛЕКТРОННОЙ ПОДПИСЬЮ
Сертификат: 00BB056B7401CB38D2B3576ACDC8425108
Владелец: ФЕДЕРАЛЬНАЯ СЛУЖБА ГОСУДАРСТВЕННОЙ РЕГИСТРАЦИИ, КАДАСТРА И КАРТОГРАФИИ
Действителен: с 27.06.2023 по 19.09.2024

полное наименование должности		инициалы, фамилия

Земельный участок
вид объекта недвижимости

Лист № 123 раздела 4	Всего листов раздела 4: 178	Всего разделов: 7	Всего листов выписки: 1210

06.12.2023г. № КУВИ-001/2023-273313032	
Кадастровый номер:	47:01:0000000:4(Единое землепользование)

План (чертеж, схема) части земельного участка	Учетный номер части: 47:01:0000000:4/153

Масштаб 1:50000	Условные обозначения:		

ДОКУМЕНТ ПОДПИСАН
ЭЛЕКТРОННОЙ ПОДПИСЬЮ
Сертификат: 00BB056B7401CB38D2B3576ACDC8425108
Владелец: ФЕДЕРАЛЬНАЯ СЛУЖБА ГОСУДАРСТВЕННОЙ РЕГИСТРАЦИИ, КАДАСТРА И КАРТОГРАФИИ
Действителен: с 27.06.2023 по 19.09.2024

полное наименование должности		инициалы, фамилия

Земельный участок
вид объекта недвижимости

Лист № 124 раздела 4	Всего листов раздела 4: 178	Всего разделов: 7	Всего листов выписки: 1210

06.12.2023г. № КУВИ-001/2023-273313032	
Кадастровый номер:	47:01:0000000:4(Единое землепользование)

План (чертеж, схема) части земельного участка	Учетный номер части: 47:01:0000000:4/154

Масштаб 1:70000	Условные обозначения:		

полное наименование должности		инициалы, фамилия

ДОКУМЕНТ ПОДПИСАН
ЭЛЕКТРОННОЙ ПОДПИСЬЮ
Сертификат: 00BB056B7401CB38D2B3576ACDC8425108
Владелец: ФЕДЕРАЛЬНАЯ СЛУЖБА ГОСУДАРСТВЕННОЙ РЕГИСТРАЦИИ, КАДАСТРА И КАРТОГРАФИИ
Действителен: с 27.06.2023 по 19.09.2024

Земельный участок
вид объекта недвижимости

Лист № 125 раздела 4	Всего листов раздела 4: 178	Всего разделов: 7	Всего листов выписки: 1210

06.12.2023г. № КУВИ-001/2023-273313032	
Кадастровый номер:	47:01:0000000:4(Единое землепользование)

План (чертеж, схема) части земельного участка	Учетный номер части: 47:01:0000000:4/155

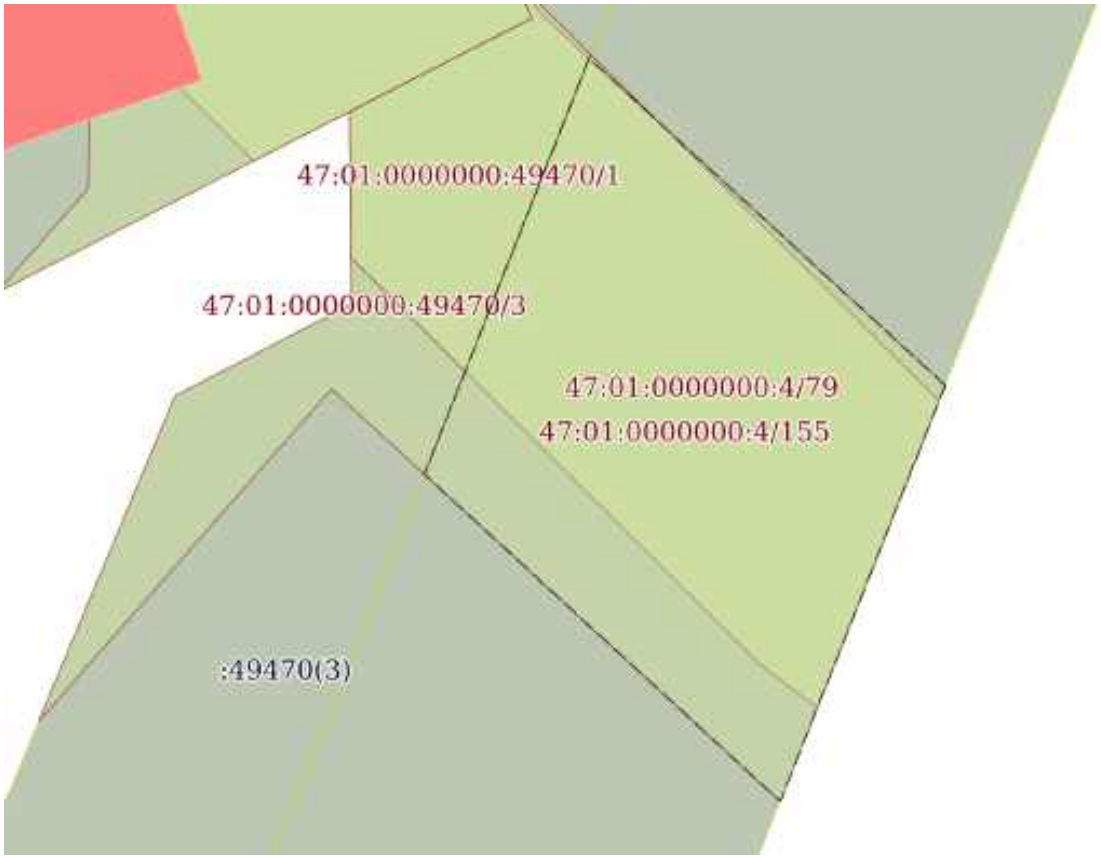

Масштаб 1:500	Условные обозначения:		

ДОКУМЕНТ ПОДПИСАН
ЭЛЕКТРОННОЙ ПОДПИСЬЮ
Сертификат: 00BB056B7401CB38D2B3576ACDC8425108
Владелец: ФЕДЕРАЛЬНАЯ СЛУЖБА ГОСУДАРСТВЕННОЙ РЕГИСТРАЦИИ, КАДАСТРА И КАРТОГРАФИИ
Действителен: с 27.06.2023 по 19.09.2024

полное наименование должности		инициалы, фамилия

Земельный участок
вид объекта недвижимости

Лист № 126 раздела 4	Всего листов раздела 4: 178	Всего разделов: 7	Всего листов выписки: 1210

06.12.2023г. № КУВИ-001/2023-273313032	
Кадастровый номер:	47:01:0000000:4(Единое землепользование)

План (чертеж, схема) части земельного участка	Учетный номер части: 47:01:0000000:4/156

Масштаб 1:50000	Условные обозначения:		

ДОКУМЕНТ ПОДПИСАН
ЭЛЕКТРОННОЙ ПОДПИСЬЮ
Сертификат: 00BB056B7401CB38D2B3576ACDC8425108
Владелец: ФЕДЕРАЛЬНАЯ СЛУЖБА ГОСУДАРСТВЕННОЙ РЕГИСТРАЦИИ, КАДАСТРА И КАРТОГРАФИИ
Действителен: с 27.06.2023 по 19.09.2024

полное наименование должности		инициалы, фамилия

Земельный участок
вид объекта недвижимости

Лист № 127 раздела 4	Всего листов раздела 4: 178	Всего разделов: 7	Всего листов выписки: 1210

06.12.2023г. № КУВИ-001/2023-273313032	
Кадастровый номер:	47:01:0000000:4(Единое землепользование)

План (чертеж, схема) части земельного участка	Учетный номер части: 47:01:0000000:4/157

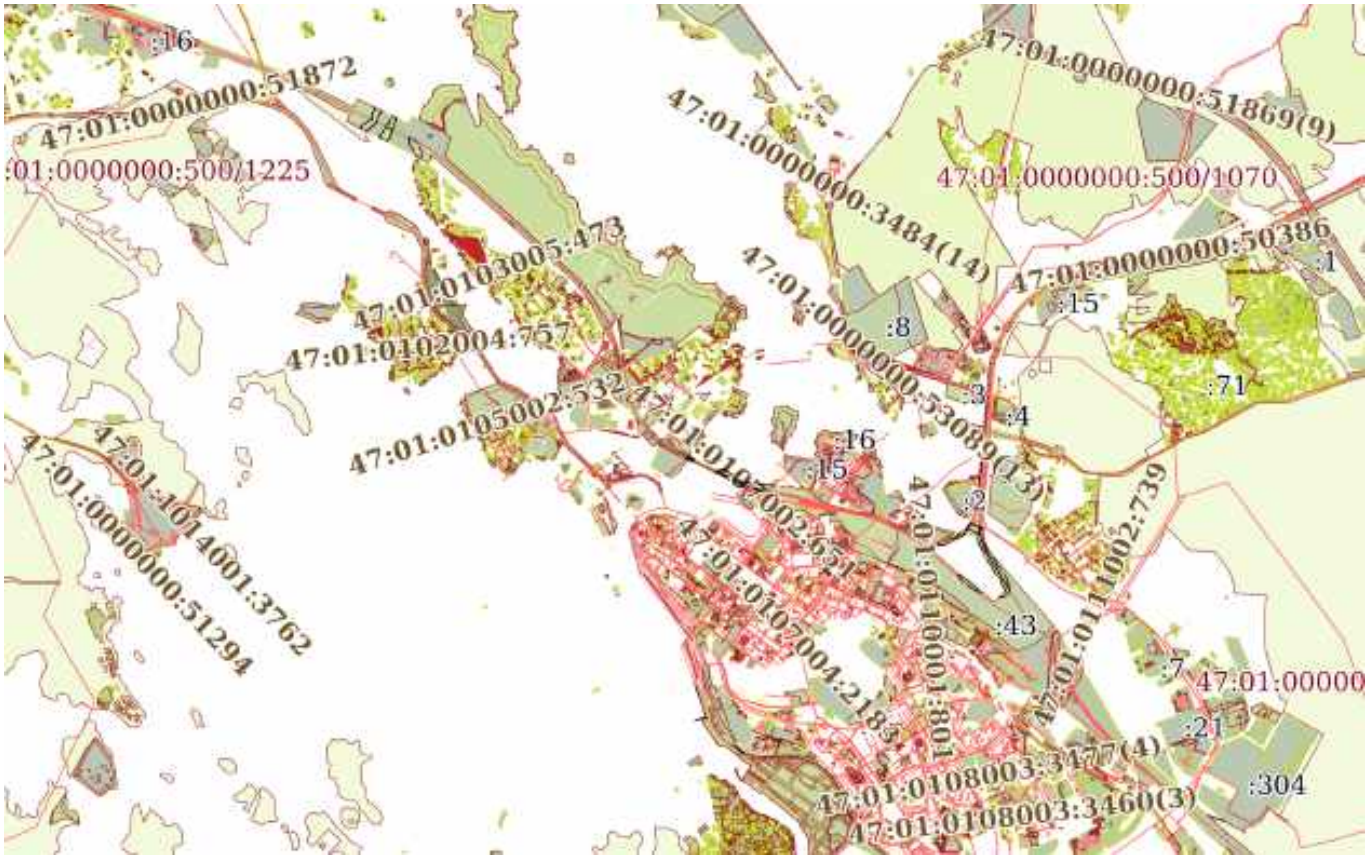

Масштаб 1:60000	Условные обозначения:		

ДОКУМЕНТ ПОДПИСАН
ЭЛЕКТРОННОЙ ПОДПИСЬЮ
Сертификат: 00BB056B7401CB38D2B3576ACDC8425108
Владелец: ФЕДЕРАЛЬНАЯ СЛУЖБА ГОСУДАРСТВЕННОЙ РЕГИСТРАЦИИ, КАДАСТРА И КАРТОГРАФИИ
Действителен: с 27.06.2023 по 19.09.2024

полное наименование должности		инициалы, фамилия

Земельный участок
вид объекта недвижимости

Лист № 128 раздела 4	Всего листов раздела 4: 178	Всего разделов: 7	Всего листов выписки: 1210

06.12.2023г. № КУВИ-001/2023-273313032	
Кадастровый номер:	47:01:0000000:4(Единое землепользование)

План (чертеж, схема) части земельного участка	Учетный номер части: 47:01:0000000:4/158

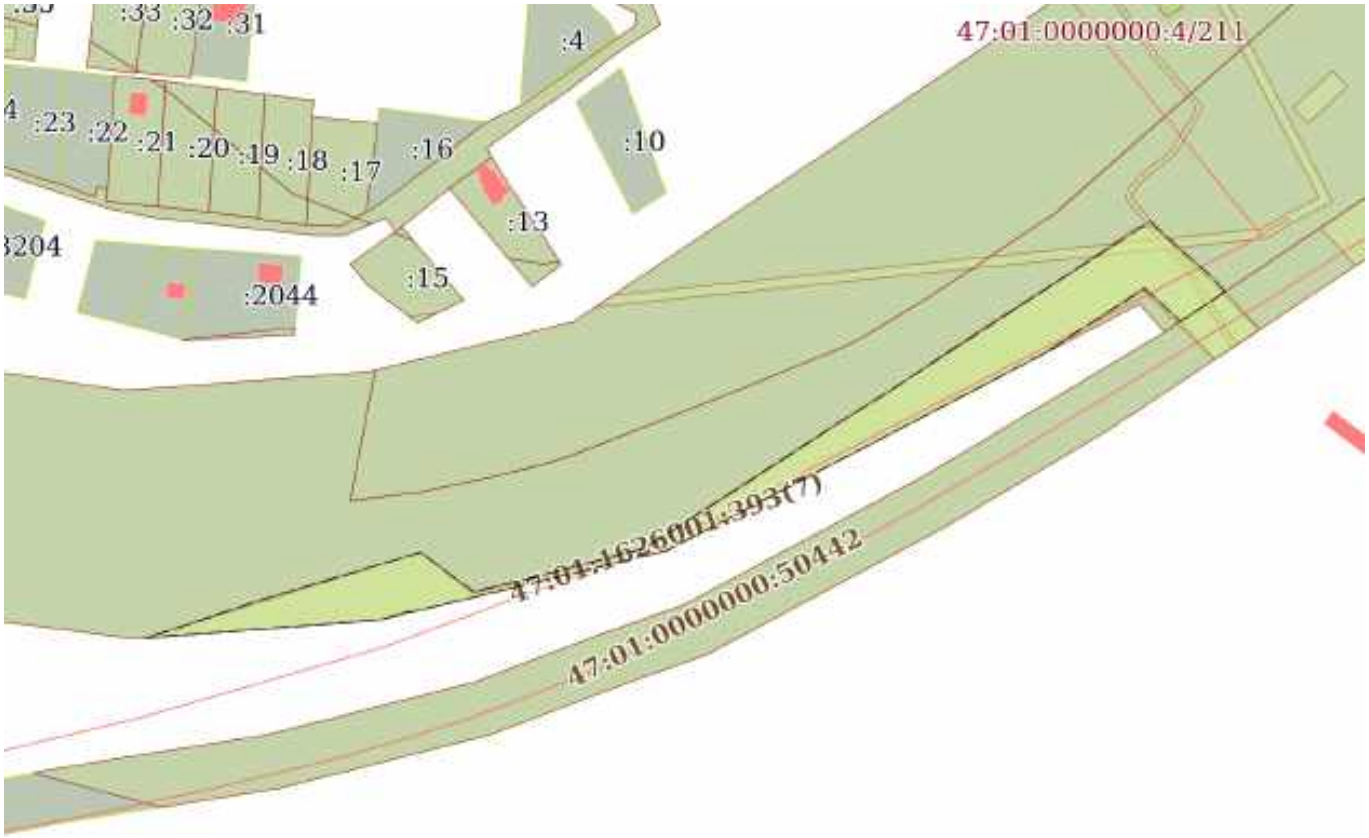

Масштаб 1:3000	Условные обозначения:		

ДОКУМЕНТ ПОДПИСАН
ЭЛЕКТРОННОЙ ПОДПИСЬЮ
Сертификат: 00BB056B7401CB38D2B3576ACDC8425108
Владелец: ФЕДЕРАЛЬНАЯ СЛУЖБА ГОСУДАРСТВЕННОЙ РЕГИСТРАЦИИ, КАДАСТРА И КАРТОГРАФИИ
Действителен: с 27.06.2023 по 19.09.2024

полное наименование должности		инициалы, фамилия

Земельный участок
вид объекта недвижимости

Лист № 129 раздела 4	Всего листов раздела 4: 178	Всего разделов: 7	Всего листов выписки: 1210

06.12.2023г. № КУВИ-001/2023-273313032	
Кадастровый номер:	47:01:0000000:4(Единое землепользование)

План (чертеж, схема) части земельного участка	Учетный номер части: 47:01:0000000:4/159

Масштаб 1:40000	Условные обозначения:		

полное наименование должности		инициалы, фамилия

ДОКУМЕНТ ПОДПИСАН
ЭЛЕКТРОННОЙ ПОДПИСЬЮ
Сертификат: 00BB056B7401CB38D2B3576ACDC8425108
Владелец: ФЕДЕРАЛЬНАЯ СЛУЖБА ГОСУДАРСТВЕННОЙ РЕГИСТРАЦИИ, КАДАСТРА И КАРТОГРАФИИ
Действителен: с 27.06.2023 по 19.09.2024

Земельный участок
вид объекта недвижимости

Лист № 130 раздела 4	Всего листов раздела 4: 178	Всего разделов: 7	Всего листов выписки: 1210

06.12.2023г. № КУВИ-001/2023-273313032	
Кадастровый номер:	47:01:0000000:4(Единое землепользование)

План (чертеж, схема) части земельного участка	Учетный номер части: 47:01:0000000:4/160

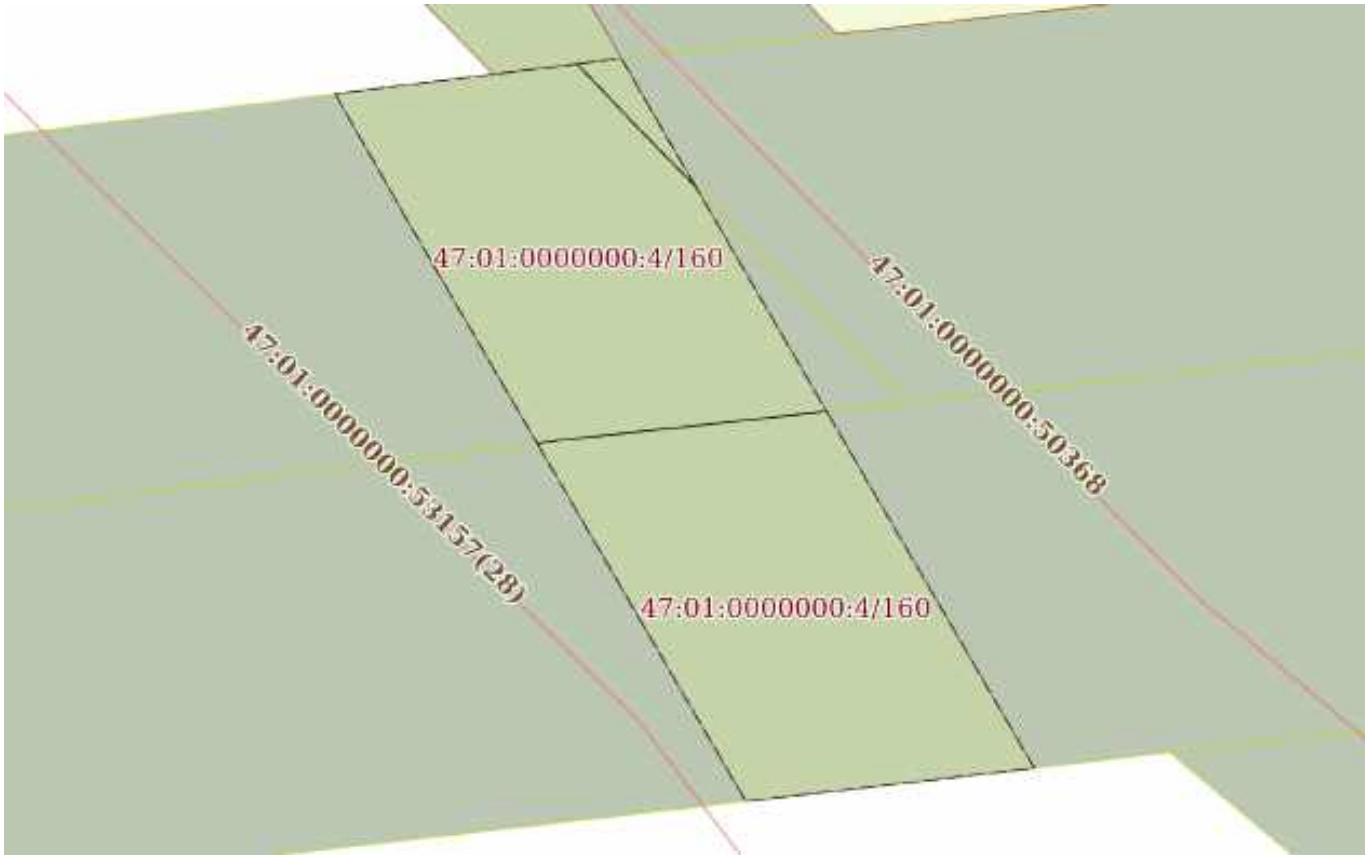

Масштаб 1:600	Условные обозначения:		

ДОКУМЕНТ ПОДПИСАН
ЭЛЕКТРОННОЙ ПОДПИСЬЮ
Сертификат: 00BB056B7401CB38D2B3576ACDC8425108
Владелец: ФЕДЕРАЛЬНАЯ СЛУЖБА ГОСУДАРСТВЕННОЙ РЕГИСТРАЦИИ, КАДАСТРА И КАРТОГРАФИИ
Действителен: с 27.06.2023 по 19.09.2024

полное наименование должности		инициалы, фамилия

Земельный участок
вид объекта недвижимости

Лист № 131 раздела 4	Всего листов раздела 4: 178	Всего разделов: 7	Всего листов выписки: 1210

06.12.2023г. № КУВИ-001/2023-273313032	
Кадастровый номер:	47:01:0000000:4(Единое землепользование)

План (чертеж, схема) части земельного участка	Учетный номер части: 47:01:0000000:4/161

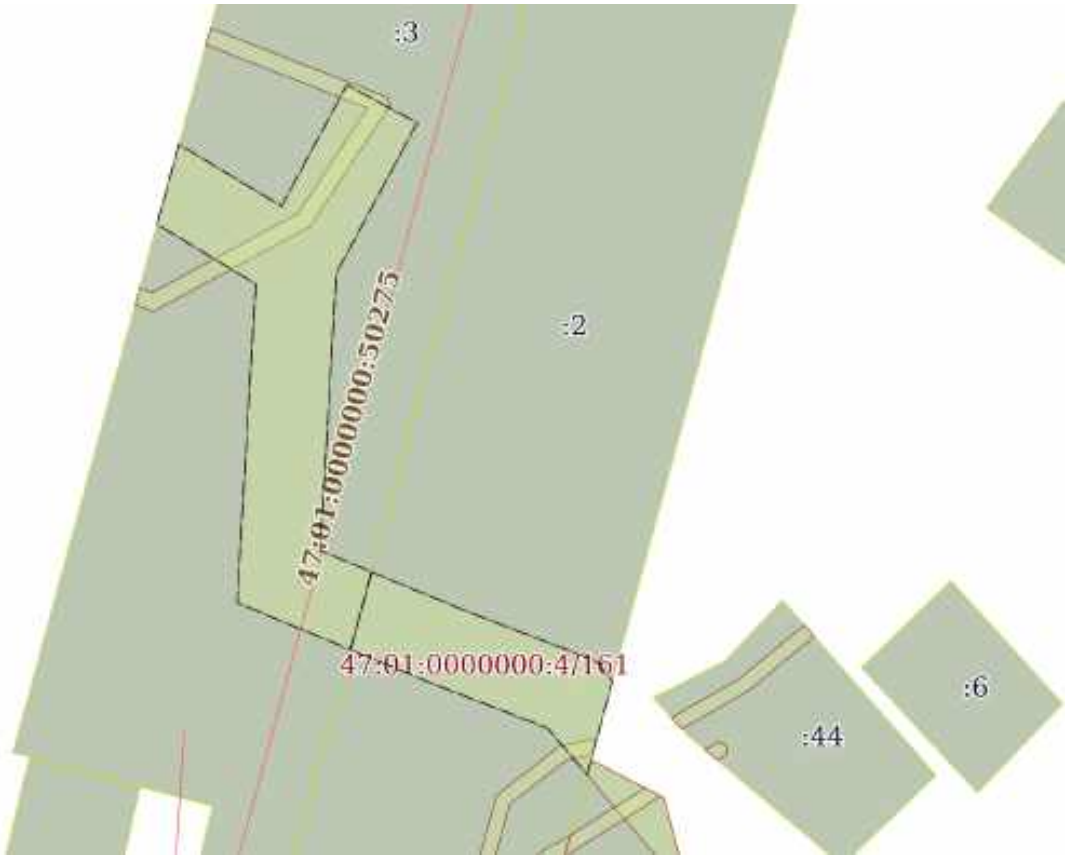

Масштаб 1:2000	Условные обозначения:		

полное наименование должности		инициалы, фамилия

ДОКУМЕНТ ПОДПИСАН
ЭЛЕКТРОННОЙ ПОДПИСЬЮ
Сертификат: 00BB056B7401CB38D2B3576ACDC8425108
Владелец: ФЕДЕРАЛЬНАЯ СЛУЖБА ГОСУДАРСТВЕННОЙ РЕГИСТРАЦИИ, КАДАСТРА И КАРТОГРАФИИ
Действителен: с 27.06.2023 по 19.09.2024

Земельный участок
вид объекта недвижимости

Лист № 132 раздела 4	Всего листов раздела 4: 178	Всего разделов: 7	Всего листов выписки: 1210

06.12.2023г. № КУВИ-001/2023-273313032	
Кадастровый номер:	47:01:0000000:4(Единое землепользование)

План (чертеж, схема) части земельного участка	Учетный номер части: 47:01:0000000:4/162

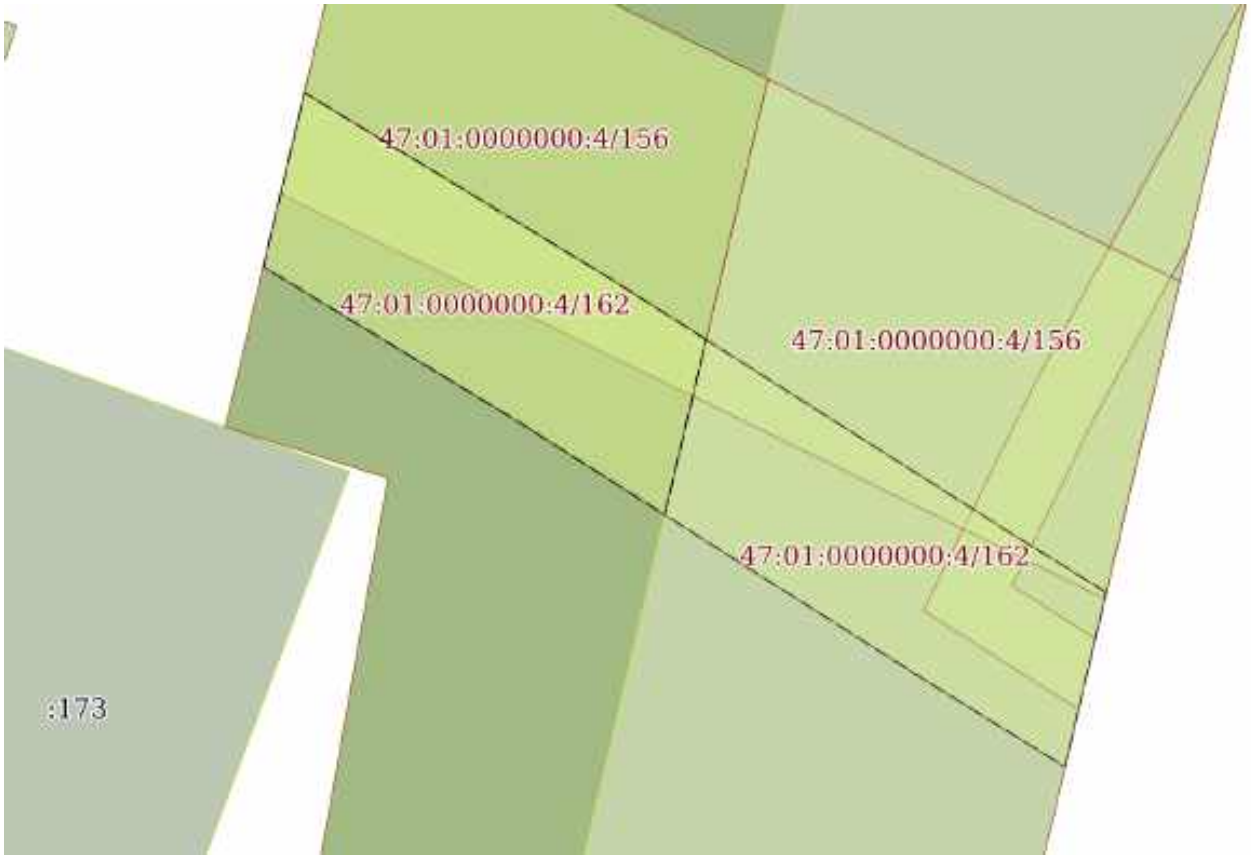

Масштаб 1:500	Условные обозначения:		

ДОКУМЕНТ ПОДПИСАН
ЭЛЕКТРОННОЙ ПОДПИСЬЮ
Сертификат: 00BB056B7401CB38D2B3576ACDC8425108
Владелец: ФЕДЕРАЛЬНАЯ СЛУЖБА ГОСУДАРСТВЕННОЙ РЕГИСТРАЦИИ, КАДАСТРА И КАРТОГРАФИИ
Действителен: с 27.06.2023 по 19.09.2024

полное наименование должности		инициалы, фамилия

Земельный участок
вид объекта недвижимости

Лист № 133 раздела 4	Всего листов раздела 4: 178	Всего разделов: 7	Всего листов выписки: 1210

06.12.2023г. № КУВИ-001/2023-273313032	
Кадастровый номер:	47:01:0000000:4(Единое землепользование)

План (чертеж, схема) части земельного участка	Учетный номер части: 47:01:0000000:4/163

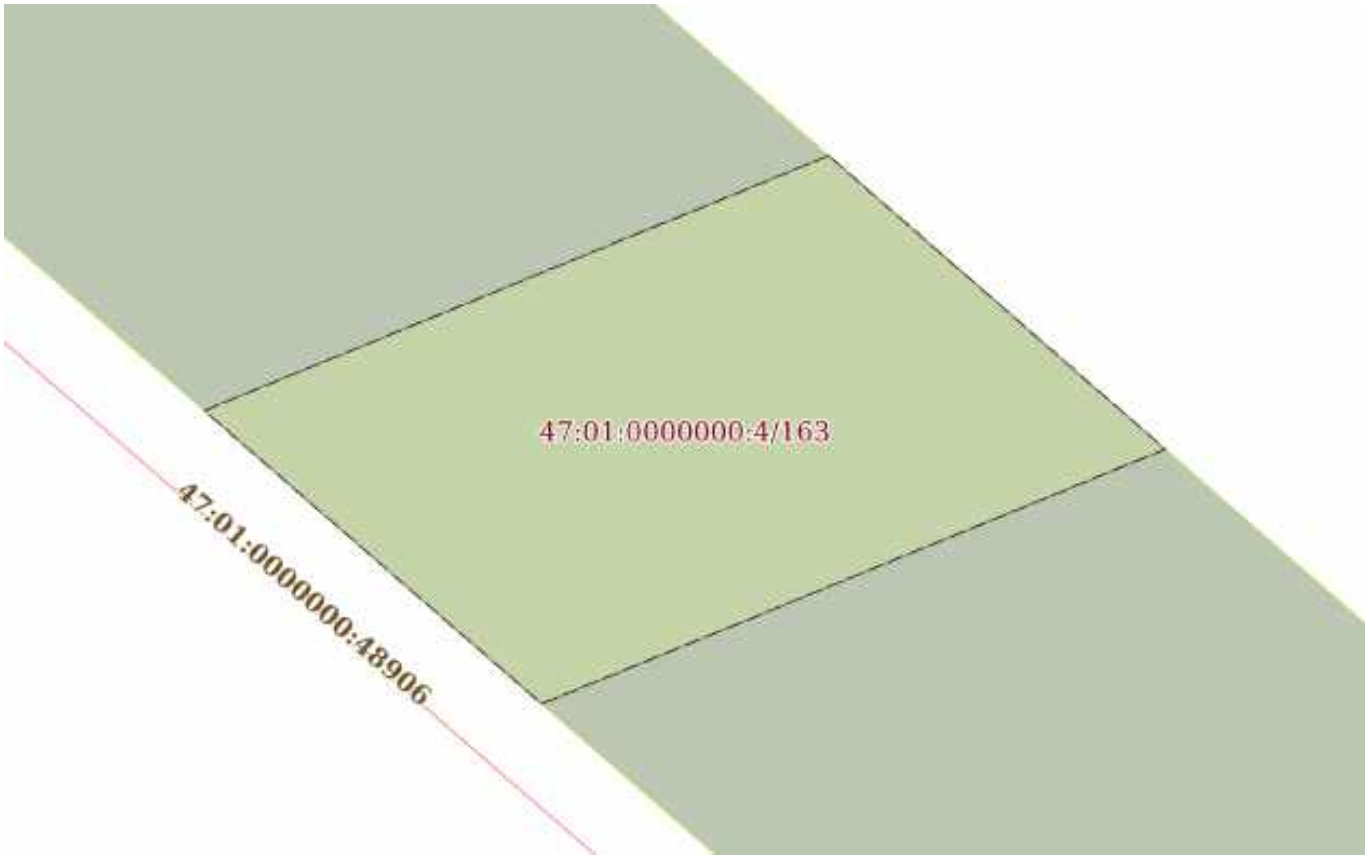

Масштаб 1:400	Условные обозначения:		

полное наименование должности		инициалы, фамилия

ДОКУМЕНТ ПОДПИСАН
ЭЛЕКТРОННОЙ ПОДПИСЬЮ
Сертификат: 00BB056B7401CB38D2B3576ACDC8425108
Владелец: ФЕДЕРАЛЬНАЯ СЛУЖБА ГОСУДАРСТВЕННОЙ РЕГИСТРАЦИИ, КАДАСТРА И КАРТОГРАФИИ
Действителен: с 27.06.2023 по 19.09.2024

Земельный участок
вид объекта недвижимости

Лист № 134 раздела 4	Всего листов раздела 4: 178	Всего разделов: 7	Всего листов выписки: 1210

06.12.2023г. № КУВИ-001/2023-273313032	
Кадастровый номер:	47:01:0000000:4(Единое землепользование)

План (чертеж, схема) части земельного участка	Учетный номер части: 47:01:0000000:4/164

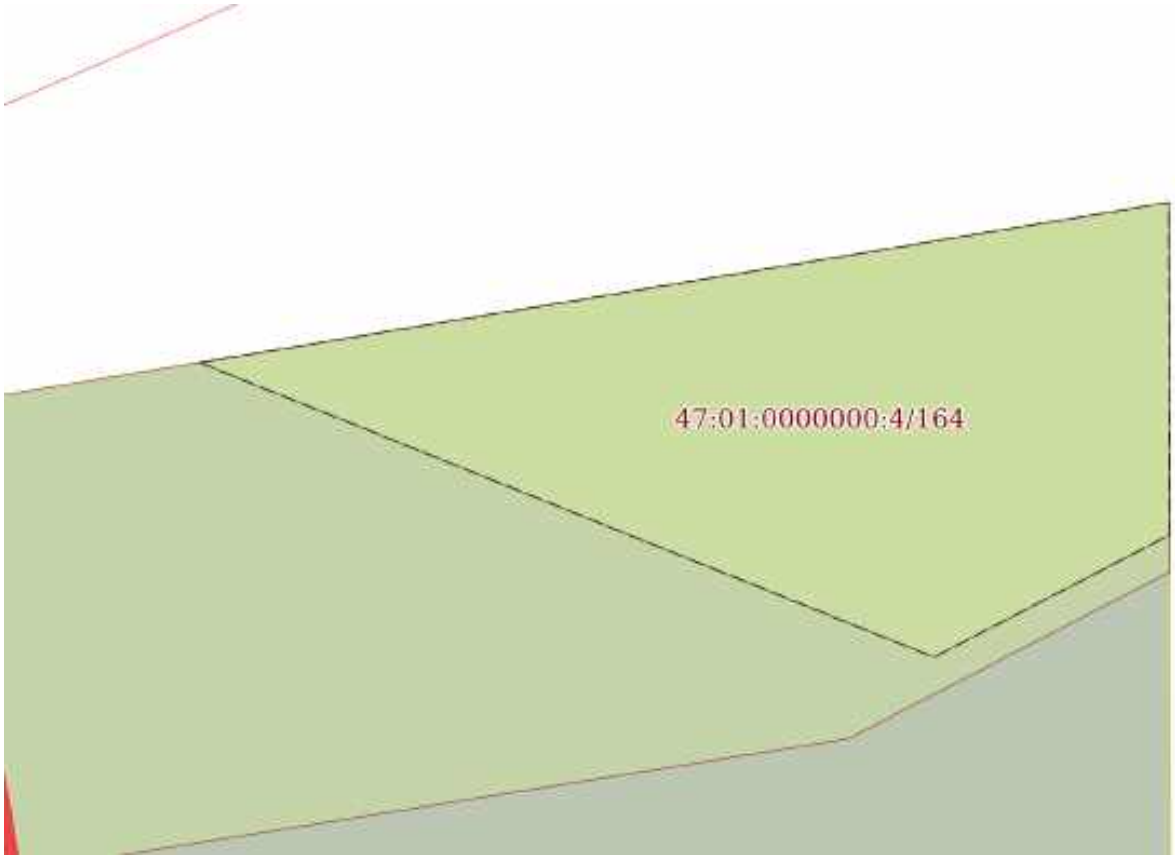

Масштаб 1:300	Условные обозначения:		

ДОКУМЕНТ ПОДПИСАН
ЭЛЕКТРОННОЙ ПОДПИСЬЮ
Сертификат: 00BB056B7401CB38D2B3576ACDC8425108
Владелец: ФЕДЕРАЛЬНАЯ СЛУЖБА ГОСУДАРСТВЕННОЙ РЕГИСТРАЦИИ, КАДАСТРА И КАРТОГРАФИИ
Действителен: с 27.06.2023 по 19.09.2024

полное наименование должности		инициалы, фамилия

Земельный участок
вид объекта недвижимости

Лист № 135 раздела 4	Всего листов раздела 4: 178	Всего разделов: 7	Всего листов выписки: 1210

06.12.2023г. № КУВИ-001/2023-273313032	
Кадастровый номер:	47:01:0000000:4(Единое землепользование)

План (чертеж, схема) части земельного участка	Учетный номер части: 47:01:0000000:4/165

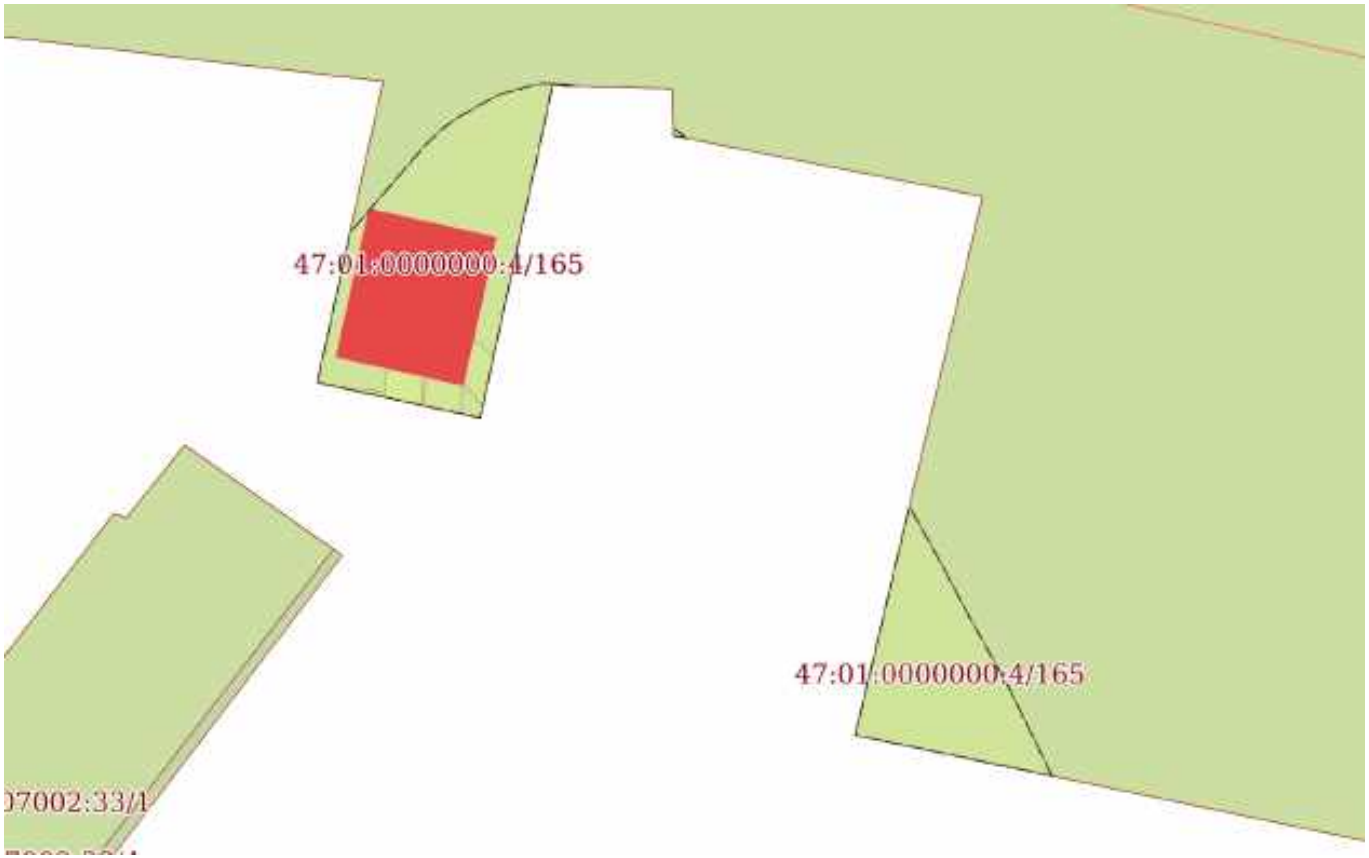

Масштаб 1:400	Условные обозначения:		

ДОКУМЕНТ ПОДПИСАН
ЭЛЕКТРОННОЙ ПОДПИСЬЮ
Сертификат: 00BB056B7401CB38D2B3576ACDC8425108
Владелец: ФЕДЕРАЛЬНАЯ СЛУЖБА ГОСУДАРСТВЕННОЙ РЕГИСТРАЦИИ, КАДАСТРА И КАРТОГРАФИИ
Действителен: с 27.06.2023 по 19.09.2024

полное наименование должности		инициалы, фамилия

Земельный участок
вид объекта недвижимости

Лист № 136 раздела 4	Всего листов раздела 4: 178	Всего разделов: 7	Всего листов выписки: 1210

06.12.2023г. № КУВИ-001/2023-273313032	
Кадастровый номер:	47:01:0000000:4(Единое землепользование)

План (чертеж, схема) части земельного участка	Учетный номер части: 47:01:0000000:4/166

Масштаб 1:600	Условные обозначения:		

ДОКУМЕНТ ПОДПИСАН
ЭЛЕКТРОННОЙ ПОДПИСЬЮ
Сертификат: 00BB056B7401CB38D2B3576ACDC8425108
Владелец: ФЕДЕРАЛЬНАЯ СЛУЖБА ГОСУДАРСТВЕННОЙ РЕГИСТРАЦИИ, КАДАСТРА И КАРТОГРАФИИ
Действителен: с 27.06.2023 по 19.09.2024

полное наименование должности		инициалы, фамилия

Земельный участок
вид объекта недвижимости

Лист № 137 раздела 4	Всего листов раздела 4: 178	Всего разделов: 7	Всего листов выписки: 1210

06.12.2023г. № КУВИ-001/2023-273313032	
Кадастровый номер:	47:01:0000000:4(Единое землепользование)

План (чертеж, схема) части земельного участка	Учетный номер части: 47:01:0000000:4/167

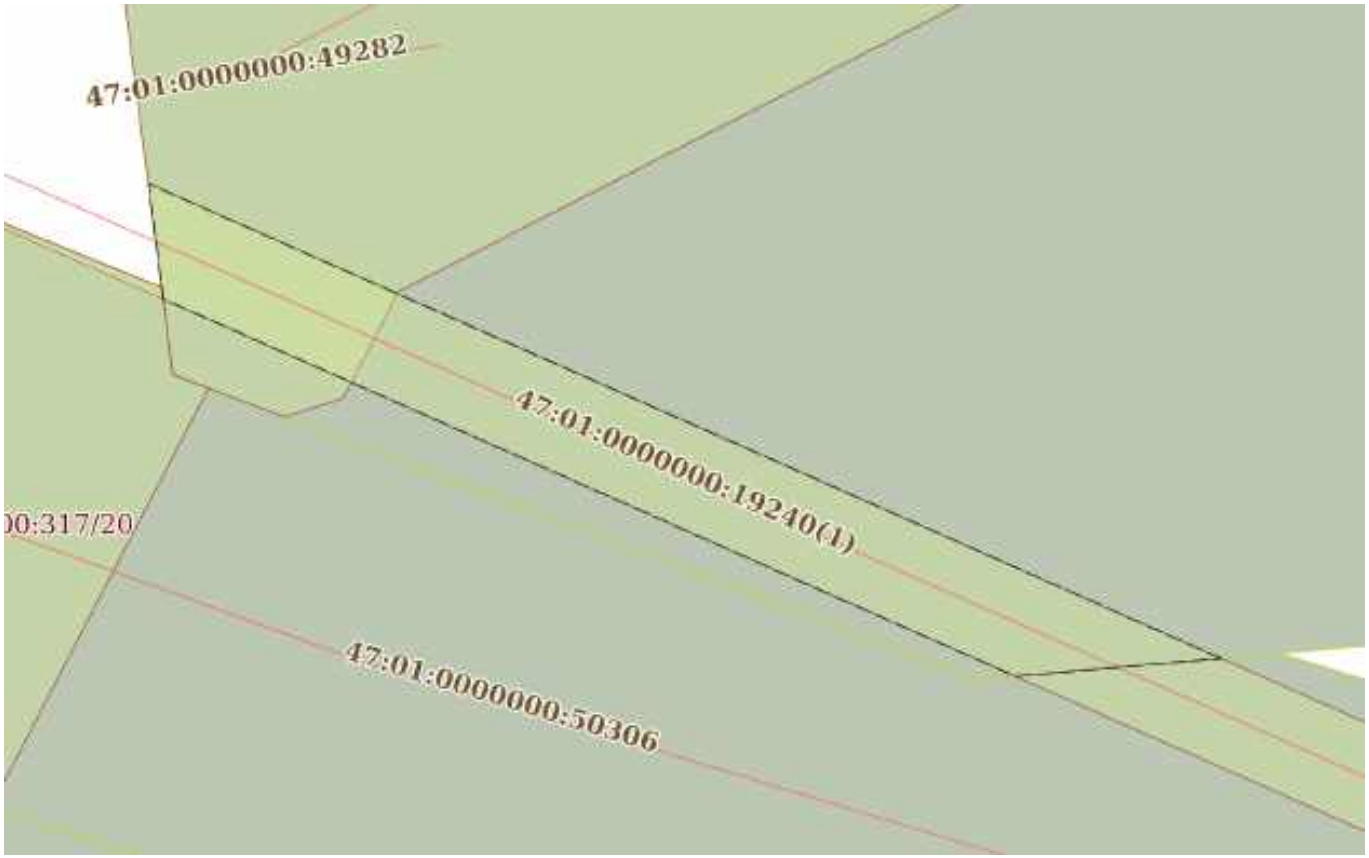

Масштаб 1:300	Условные обозначения:		

полное наименование должности		инициалы, фамилия

ДОКУМЕНТ ПОДПИСАН
ЭЛЕКТРОННОЙ ПОДПИСЬЮ
Сертификат: 00BB056B7401CB38D2B3576ACDC8425108
Владелец: ФЕДЕРАЛЬНАЯ СЛУЖБА ГОСУДАРСТВЕННОЙ РЕГИСТРАЦИИ, КАДАСТРА И КАРТОГРАФИИ
Действителен: с 27.06.2023 по 19.09.2024

Земельный участок
вид объекта недвижимости

Лист № 138 раздела 4	Всего листов раздела 4: 178	Всего разделов: 7	Всего листов выписки: 1210

06.12.2023г. № КУВИ-001/2023-273313032	
Кадастровый номер:	47:01:0000000:4(Единое землепользование)

План (чертеж, схема) части земельного участка	Учетный номер части: 47:01:0000000:4/168

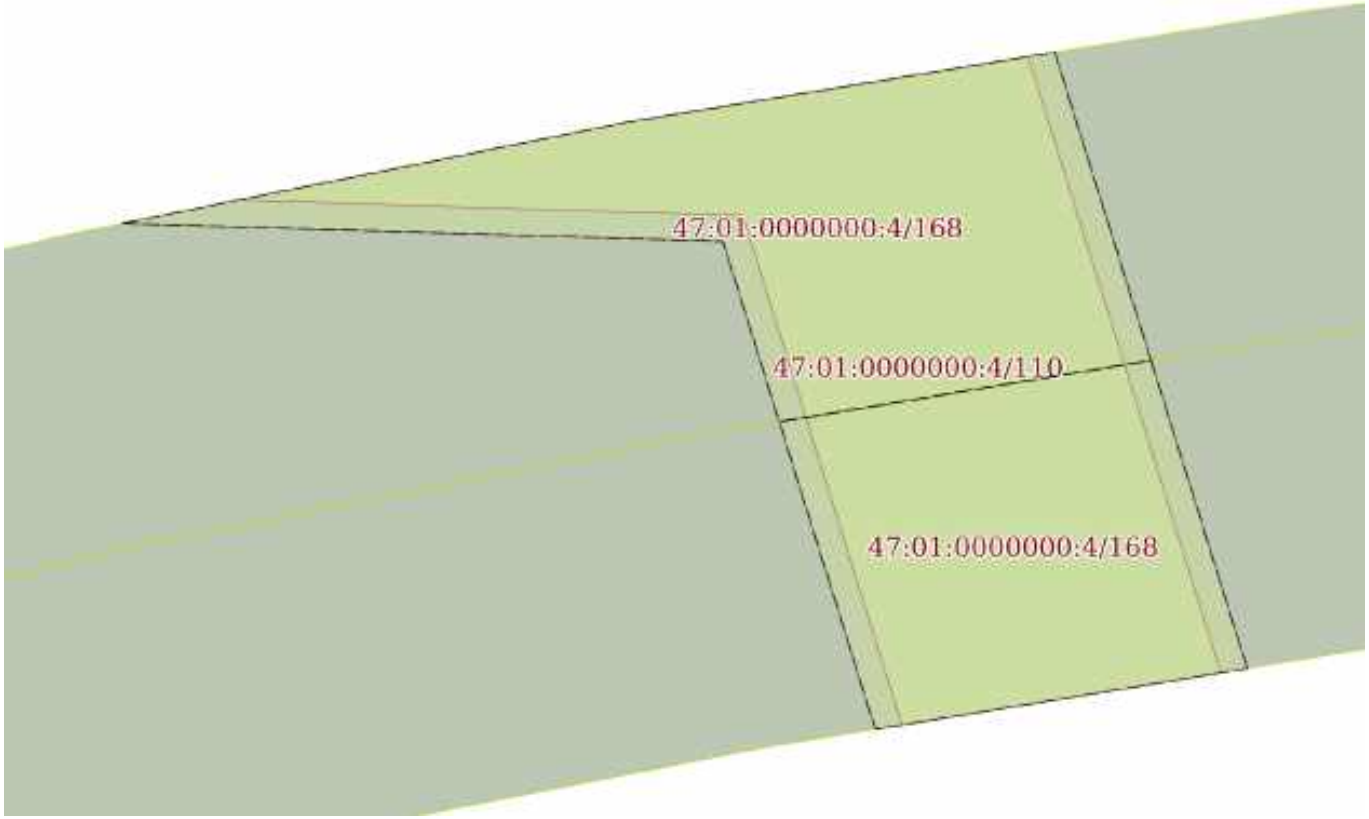

Масштаб 1:700	Условные обозначения:		

полное наименование должности		инициалы, фамилия

ДОКУМЕНТ ПОДПИСАН
ЭЛЕКТРОННОЙ ПОДПИСЬЮ
Сертификат: 00BB056B7401CB38D2B3576ACDC8425108
Владелец: ФЕДЕРАЛЬНАЯ СЛУЖБА ГОСУДАРСТВЕННОЙ РЕГИСТРАЦИИ, КАДАСТРА И КАРТОГРАФИИ
Действителен: с 27.06.2023 по 19.09.2024

Земельный участок
вид объекта недвижимости

Лист № 139 раздела 4	Всего листов раздела 4: 178	Всего разделов: 7	Всего листов выписки: 1210

06.12.2023г. № КУВИ-001/2023-273313032	
Кадастровый номер:	47:01:0000000:4(Единое землепользование)

План (чертеж, схема) части земельного участка	Учетный номер части: 47:01:0000000:4/169

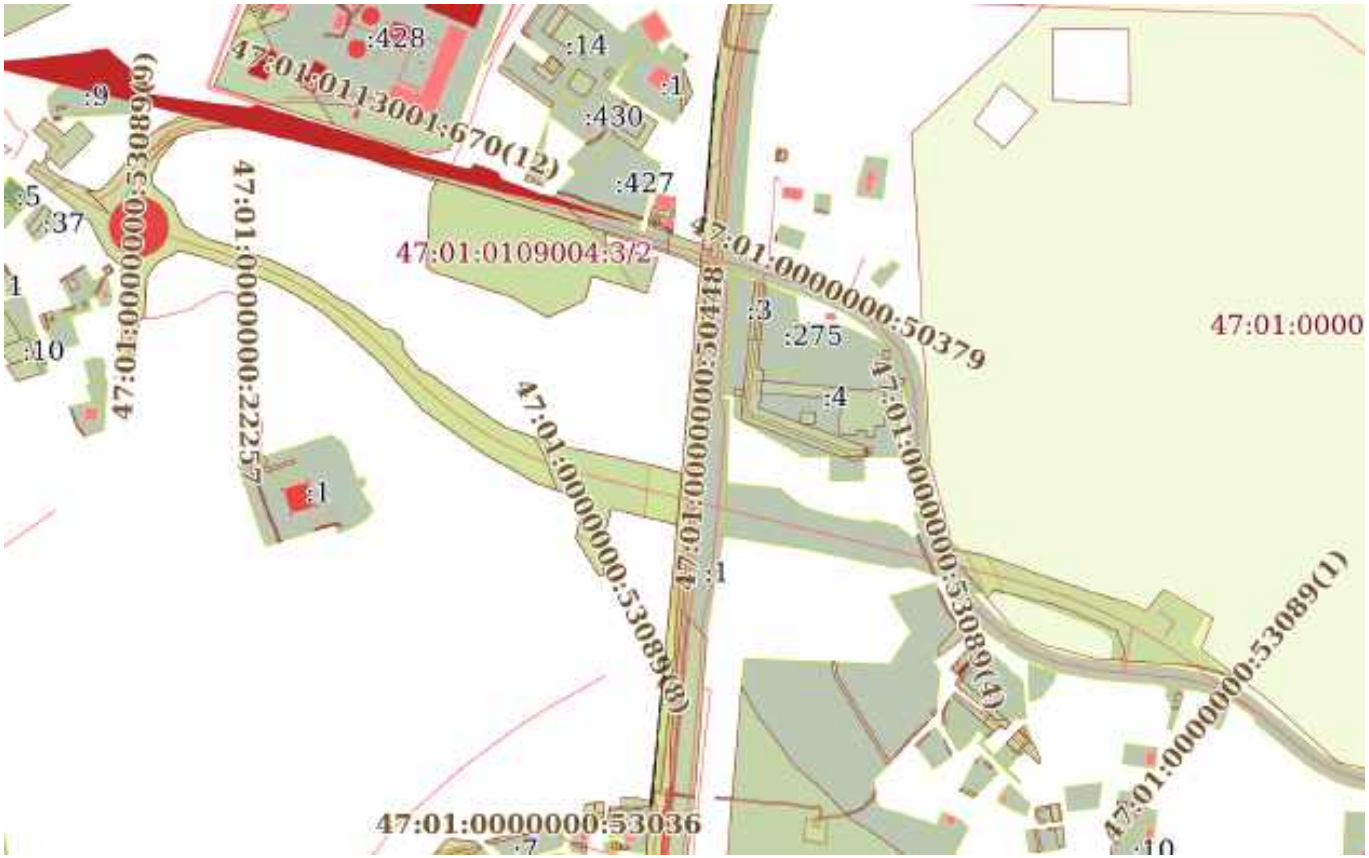

Масштаб 1:9000	Условные обозначения:		

ДОКУМЕНТ ПОДПИСАН
ЭЛЕКТРОННОЙ ПОДПИСЬЮ
Сертификат: 00BB056B7401CB38D2B3576ACDC8425108
Владелец: ФЕДЕРАЛЬНАЯ СЛУЖБА ГОСУДАРСТВЕННОЙ РЕГИСТРАЦИИ, КАДАСТРА И КАРТОГРАФИИ
Действителен: с 27.06.2023 по 19.09.2024

полное наименование должности		инициалы, фамилия

Земельный участок
вид объекта недвижимости

Лист № 140 раздела 4	Всего листов раздела 4: 178	Всего разделов: 7	Всего листов выписки: 1210

06.12.2023г. № КУВИ-001/2023-273313032	
Кадастровый номер:	47:01:0000000:4(Единое землепользование)

План (чертеж, схема) части земельного участка	Учетный номер части: 47:01:0000000:4/170

Масштаб 1:70000	Условные обозначения:		

ДОКУМЕНТ ПОДПИСАН
ЭЛЕКТРОННОЙ ПОДПИСЬЮ
Сертификат: 00BB056B7401CB38D2B3576ACDC8425108
Владелец: ФЕДЕРАЛЬНАЯ СЛУЖБА ГОСУДАРСТВЕННОЙ РЕГИСТРАЦИИ, КАДАСТРА И КАРТОГРАФИИ
Действителен: с 27.06.2023 по 19.09.2024

полное наименование должности		инициалы, фамилия

Земельный участок
вид объекта недвижимости

Лист № 141 раздела 4	Всего листов раздела 4: 178	Всего разделов: 7	Всего листов выписки: 1210

06.12.2023г. № КУВИ-001/2023-273313032	
Кадастровый номер:	47:01:0000000:4(Единое землепользование)

План (чертеж, схема) части земельного участка	Учетный номер части: 47:01:0000000:4/177

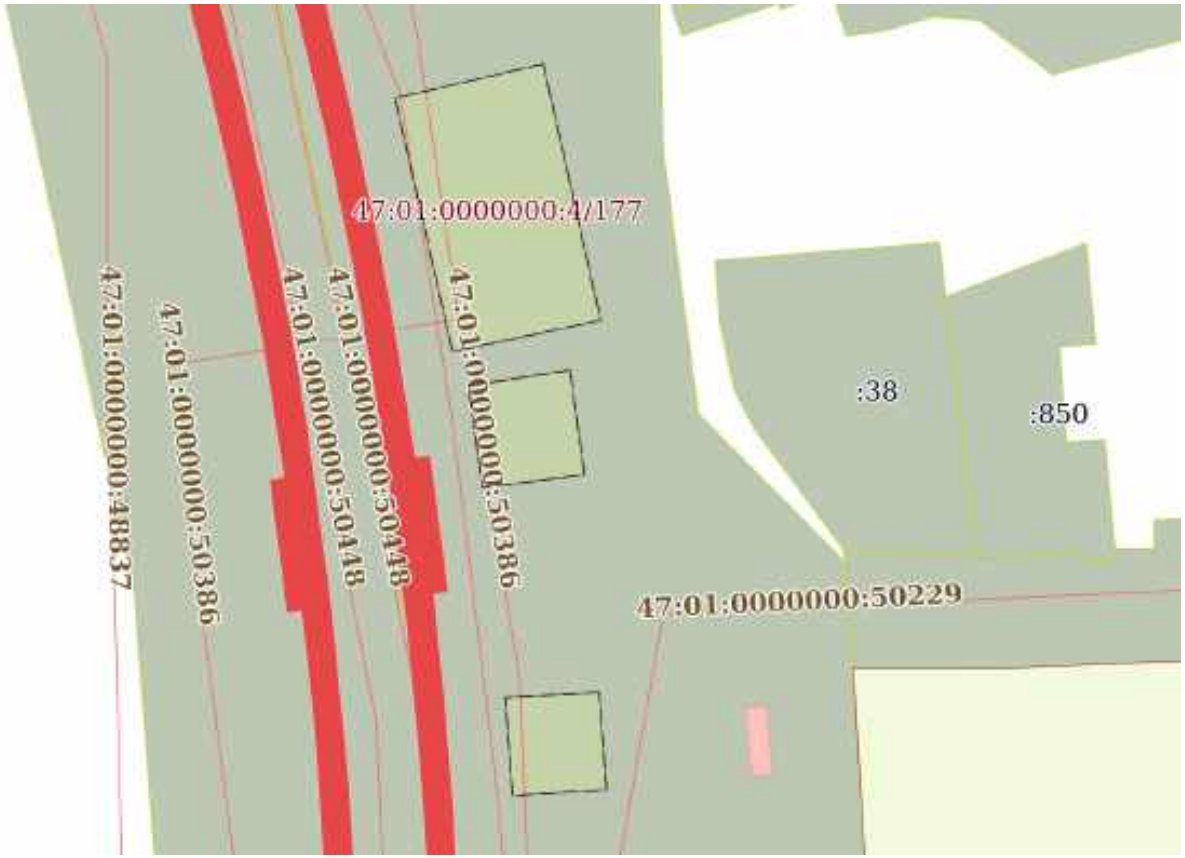

Масштаб 1:1000	Условные обозначения:		

полное наименование должности		инициалы, фамилия

ДОКУМЕНТ ПОДПИСАН
ЭЛЕКТРОННОЙ ПОДПИСЬЮ
Сертификат: 00BB056B7401CB38D2B3576ACDC8425108
Владелец: ФЕДЕРАЛЬНАЯ СЛУЖБА ГОСУДАРСТВЕННОЙ РЕГИСТРАЦИИ, КАДАСТРА И КАРТОГРАФИИ
Действителен: с 27.06.2023 по 19.09.2024

Земельный участок
вид объекта недвижимости

Лист № 142 раздела 4	Всего листов раздела 4: 178	Всего разделов: 7	Всего листов выписки: 1210

06.12.2023г. № КУВИ-001/2023-273313032	
Кадастровый номер:	47:01:0000000:4(Единое землепользование)

План (чертеж, схема) части земельного участка	Учетный номер части: 47:01:0000000:4/178

Масштаб 1:20000	Условные обозначения:		

полное наименование должности		инициалы, фамилия

ДОКУМЕНТ ПОДПИСАН
ЭЛЕКТРОННОЙ ПОДПИСЬЮ
Сертификат: 00BB056B7401CB38D2B3576ACDC8425108
Владелец: ФЕДЕРАЛЬНАЯ СЛУЖБА ГОСУДАРСТВЕННОЙ РЕГИСТРАЦИИ, КАДАСТРА И КАРТОГРАФИИ
Действителен: с 27.06.2023 по 19.09.2024

Земельный участок
вид объекта недвижимости

Лист № 143 раздела 4	Всего листов раздела 4: 178	Всего разделов: 7	Всего листов выписки: 1210

06.12.2023г. № КУВИ-001/2023-273313032	
Кадастровый номер:	47:01:0000000:4(Единое землепользование)

План (чертеж, схема) части земельного участка	Учетный номер части: 47:01:0000000:4/179

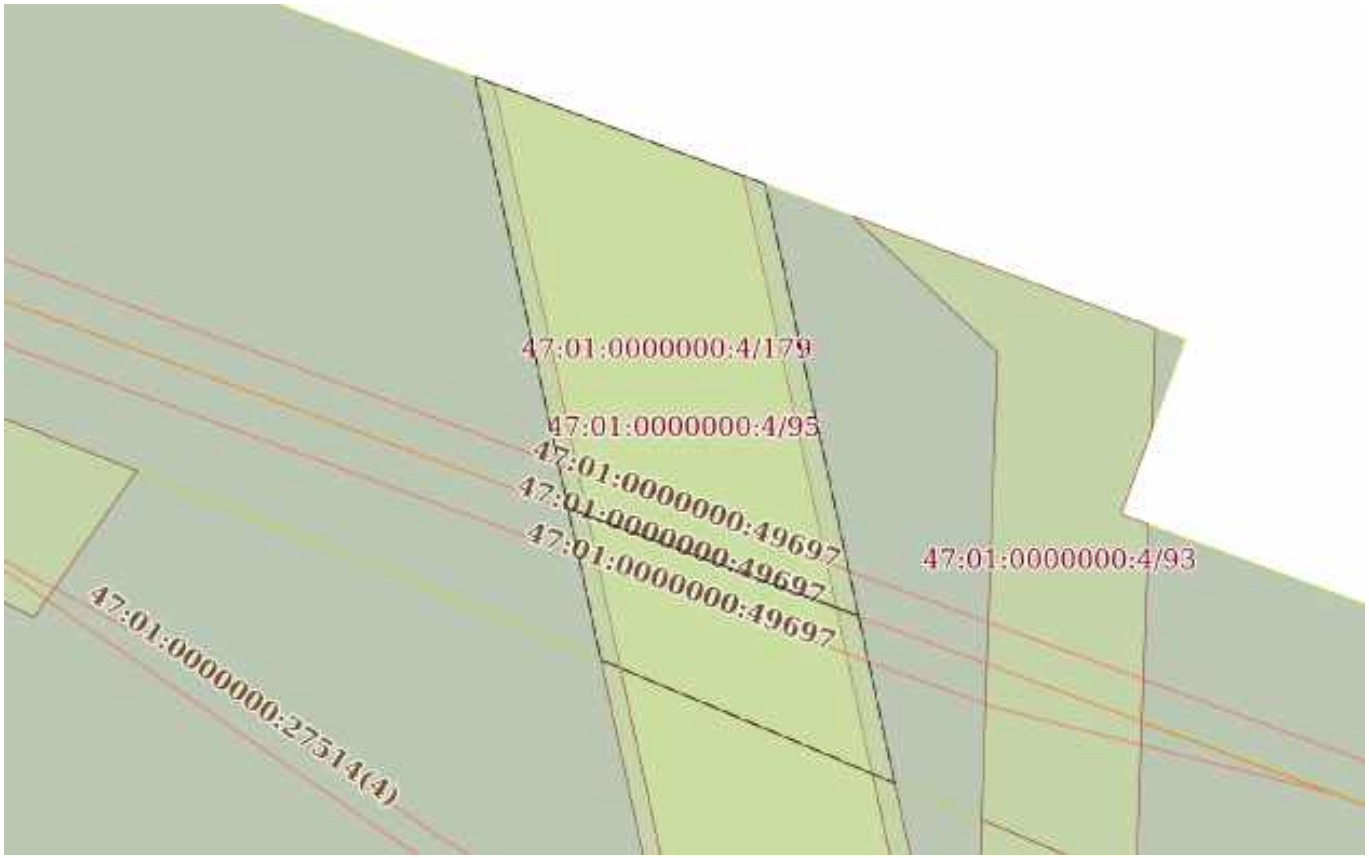

Масштаб 1:1000	Условные обозначения:		

ДОКУМЕНТ ПОДПИСАН
ЭЛЕКТРОННОЙ ПОДПИСЬЮ
Сертификат: 00BB056B7401CB38D2B3576ACDC8425108
Владелец: ФЕДЕРАЛЬНАЯ СЛУЖБА ГОСУДАРСТВЕННОЙ РЕГИСТРАЦИИ, КАДАСТРА И КАРТОГРАФИИ
Действителен: с 27.06.2023 по 19.09.2024

полное наименование должности		инициалы, фамилия

Земельный участок
вид объекта недвижимости

Лист № 144 раздела 4	Всего листов раздела 4: 178	Всего разделов: 7	Всего листов выписки: 1210

06.12.2023г. № КУВИ-001/2023-273313032	
Кадастровый номер:	47:01:0000000:4(Единое землепользование)

План (чертеж, схема) части земельного участка	Учетный номер части: 47:01:0000000:4/180

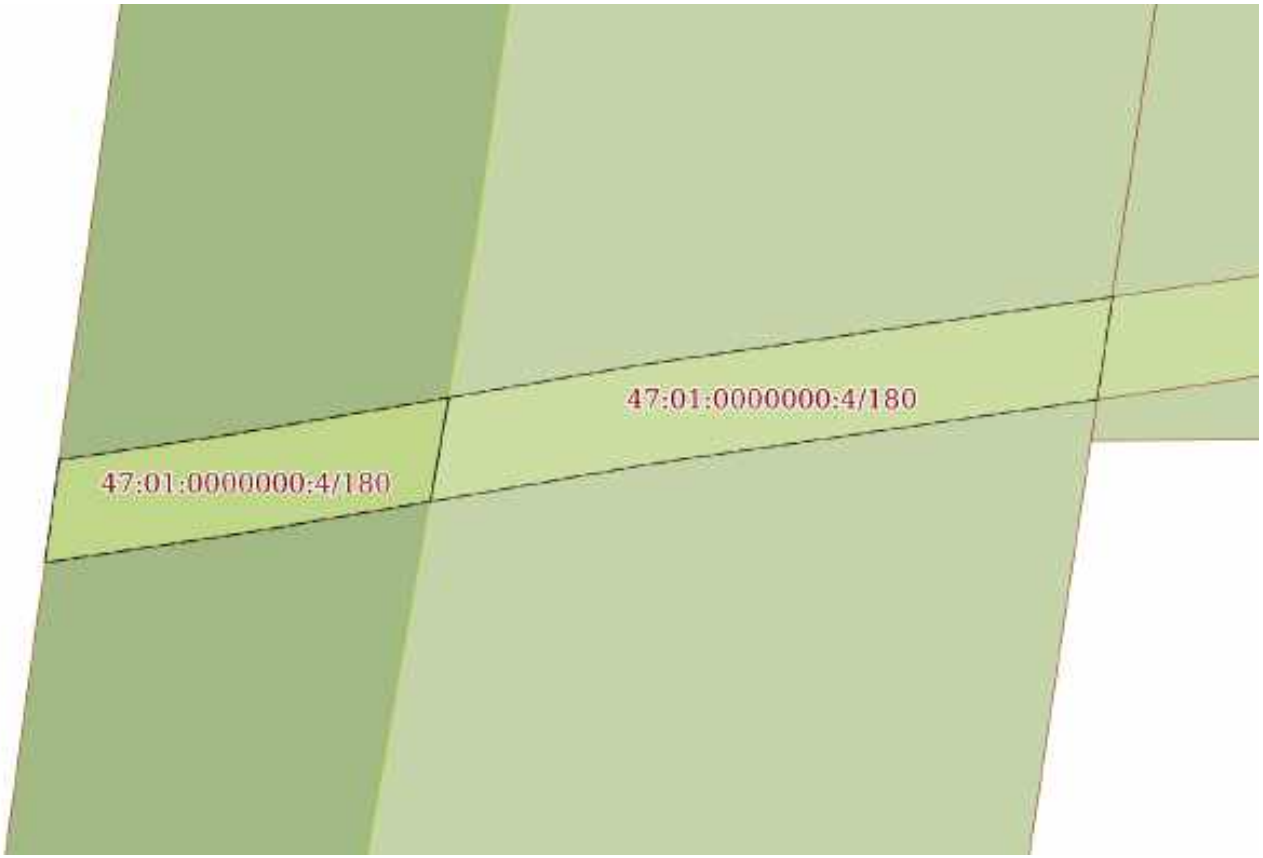

Масштаб 1:300	Условные обозначения:		

полное наименование должности		инициалы, фамилия

ДОКУМЕНТ ПОДПИСАН
ЭЛЕКТРОННОЙ ПОДПИСЬЮ
Сертификат: 00BB056B7401CB38D2B3576ACDC8425108
Владелец: ФЕДЕРАЛЬНАЯ СЛУЖБА ГОСУДАРСТВЕННОЙ РЕГИСТРАЦИИ, КАДАСТРА И КАРТОГРАФИИ
Действителен: с 27.06.2023 по 19.09.2024

Земельный участок
вид объекта недвижимости

Лист № 145 раздела 4	Всего листов раздела 4: 178	Всего разделов: 7	Всего листов выписки: 1210

06.12.2023г. № КУВИ-001/2023-273313032	
Кадастровый номер:	47:01:0000000:4(Единое землепользование)

План (чертеж, схема) части земельного участка	Учетный номер части: 47:01:0000000:4/181

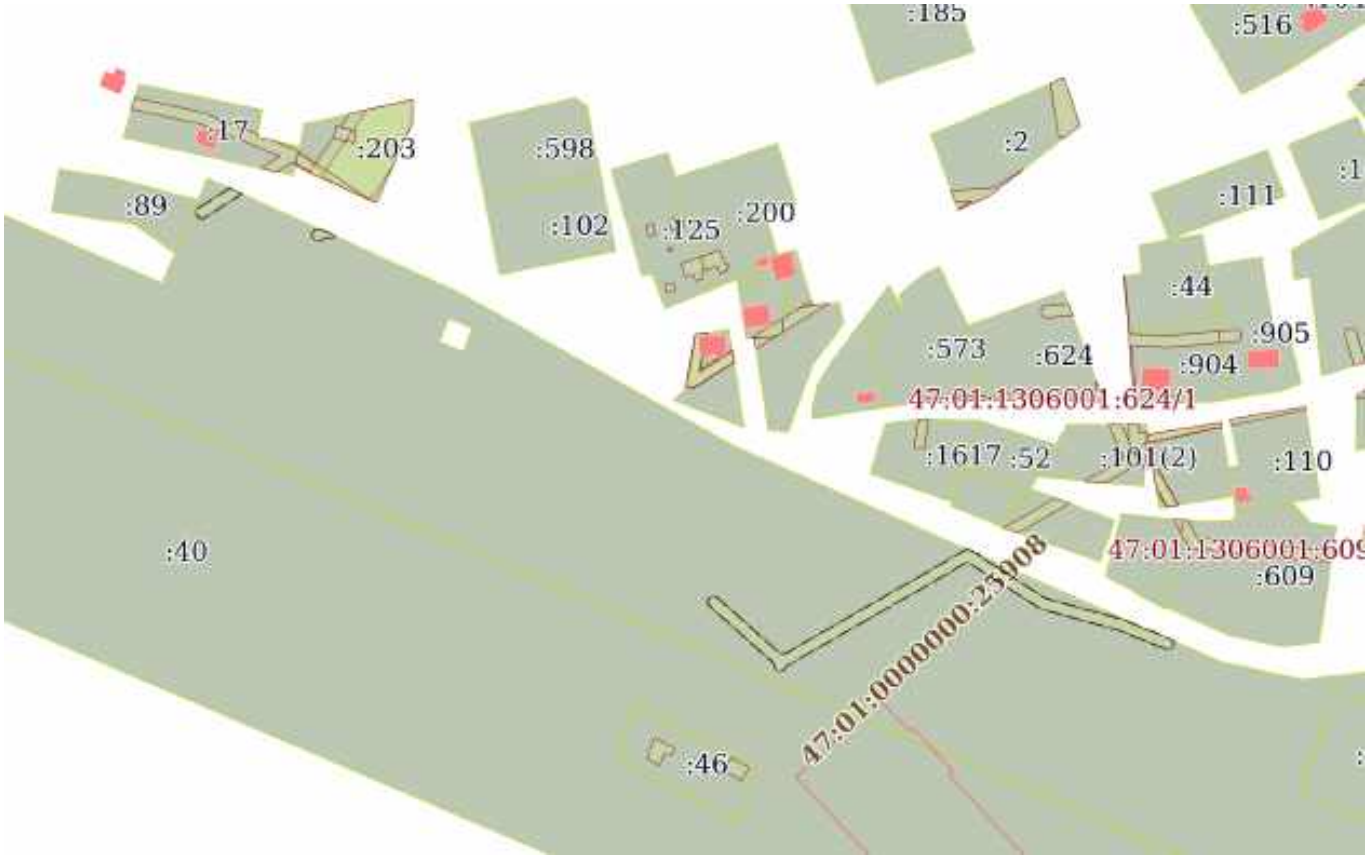

Масштаб 1:3000	Условные обозначения:		

ДОКУМЕНТ ПОДПИСАН
ЭЛЕКТРОННОЙ ПОДПИСЬЮ
Сертификат: 00BB056B7401CB38D2B3576ACDC8425108
Владелец: ФЕДЕРАЛЬНАЯ СЛУЖБА ГОСУДАРСТВЕННОЙ РЕГИСТРАЦИИ, КАДАСТРА И КАРТОГРАФИИ
Действителен: с 27.06.2023 по 19.09.2024

полное наименование должности		инициалы, фамилия

Земельный участок
вид объекта недвижимости

Лист № 146 раздела 4	Всего листов раздела 4: 178	Всего разделов: 7	Всего листов выписки: 1210

06.12.2023г. № КУВИ-001/2023-273313032	
Кадастровый номер:	47:01:0000000:4(Единое землепользование)

План (чертеж, схема) части земельного участка	Учетный номер части: 47:01:0000000:4/182

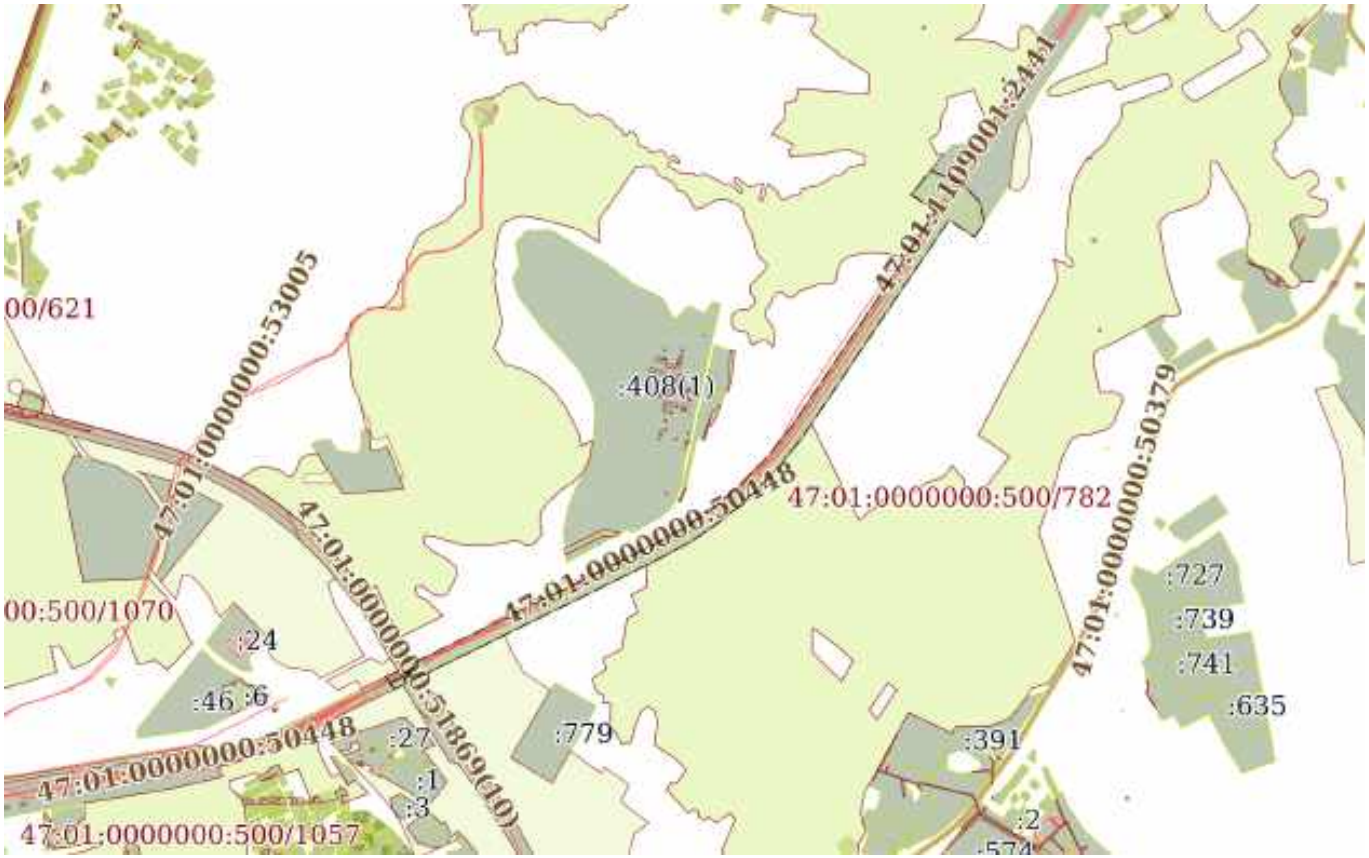

Масштаб 1:30000	Условные обозначения:		

ДОКУМЕНТ ПОДПИСАН
ЭЛЕКТРОННОЙ ПОДПИСЬЮ
Сертификат: 00BB056B7401CB38D2B3576ACDC8425108
Владелец: ФЕДЕРАЛЬНАЯ СЛУЖБА ГОСУДАРСТВЕННОЙ РЕГИСТРАЦИИ, КАДАСТРА И КАРТОГРАФИИ
Действителен: с 27.06.2023 по 19.09.2024

полное наименование должности		инициалы, фамилия

Земельный участок
вид объекта недвижимости

Лист № 147 раздела 4	Всего листов раздела 4: 178	Всего разделов: 7	Всего листов выписки: 1210

06.12.2023г. № КУВИ-001/2023-273313032	
Кадастровый номер:	47:01:0000000:4(Единое землепользование)

План (чертеж, схема) части земельного участка	Учетный номер части: 47:01:0000000:4/183

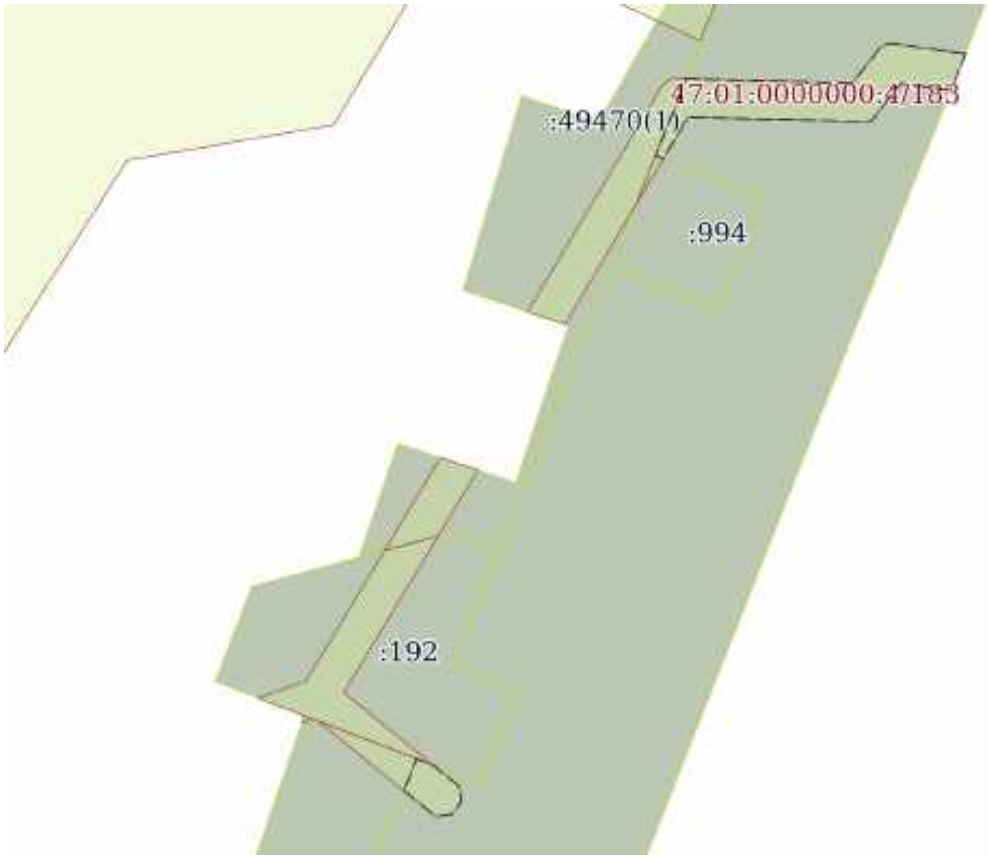

Масштаб 1:900	Условные обозначения:		

полное наименование должности		инициалы, фамилия

ДОКУМЕНТ ПОДПИСАН
ЭЛЕКТРОННОЙ ПОДПИСЬЮ
Сертификат: 00BB056B7401CB38D2B3576ACDC8425108
Владелец: ФЕДЕРАЛЬНАЯ СЛУЖБА ГОСУДАРСТВЕННОЙ РЕГИСТРАЦИИ, КАДАСТРА И КАРТОГРАФИИ
Действителен: с 27.06.2023 по 19.09.2024

Земельный участок
вид объекта недвижимости

Лист № 148 раздела 4	Всего листов раздела 4: 178	Всего разделов: 7	Всего листов выписки: 1210

06.12.2023г. № КУВИ-001/2023-273313032	
Кадастровый номер:	47:01:0000000:4(Единое землепользование)

План (чертеж, схема) части земельного участка	Учетный номер части: 47:01:0000000:4/184

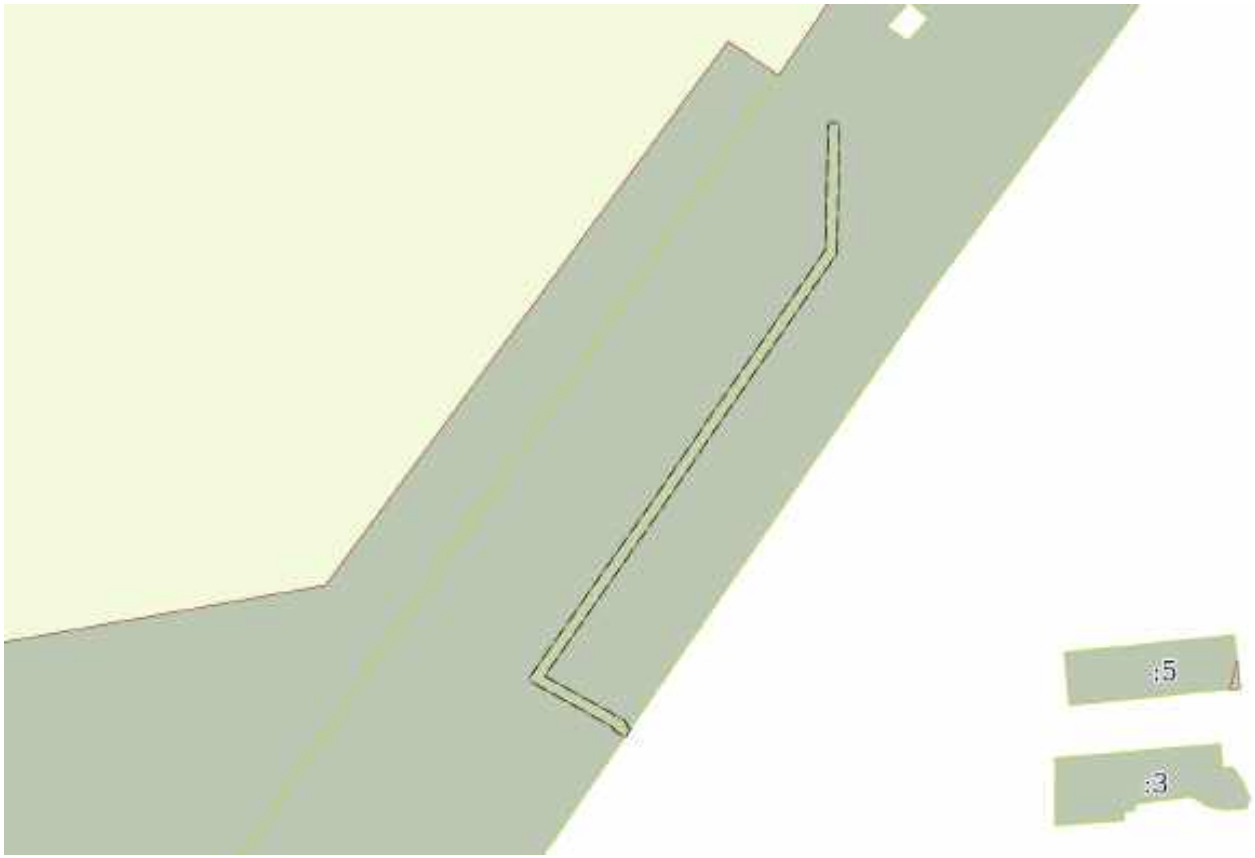

Масштаб 1:3000	Условные обозначения:		

ДОКУМЕНТ ПОДПИСАН
ЭЛЕКТРОННОЙ ПОДПИСЬЮ
Сертификат: 00BB056B7401CB38D2B3576ACDC8425108
Владелец: ФЕДЕРАЛЬНАЯ СЛУЖБА ГОСУДАРСТВЕННОЙ РЕГИСТРАЦИИ, КАДАСТРА И КАРТОГРАФИИ
Действителен: с 27.06.2023 по 19.09.2024

полное наименование должности		инициалы, фамилия

Земельный участок
вид объекта недвижимости

Лист № 149 раздела 4	Всего листов раздела 4: 178	Всего разделов: 7	Всего листов выписки: 1210

06.12.2023г. № КУВИ-001/2023-273313032	
Кадастровый номер:	47:01:0000000:4(Единое землепользование)

План (чертеж, схема) части земельного участка	Учетный номер части: 47:01:0000000:4/185

Масштаб 1:2000	Условные обозначения:		

ДОКУМЕНТ ПОДПИСАН
ЭЛЕКТРОННОЙ ПОДПИСЬЮ
Сертификат: 00BB056B7401CB38D2B3576ACDC8425108
Владелец: ФЕДЕРАЛЬНАЯ СЛУЖБА ГОСУДАРСТВЕННОЙ РЕГИСТРАЦИИ, КАДАСТРА И КАРТОГРАФИИ
Действителен: с 27.06.2023 по 19.09.2024

полное наименование должности		инициалы, фамилия

Земельный участок
вид объекта недвижимости

Лист № 150 раздела 4	Всего листов раздела 4: 178	Всего разделов: 7	Всего листов выписки: 1210

06.12.2023г. № КУВИ-001/2023-273313032	
Кадастровый номер:	47:01:0000000:4(Единое землепользование)

План (чертеж, схема) части земельного участка	Учетный номер части: 47:01:0000000:4/186

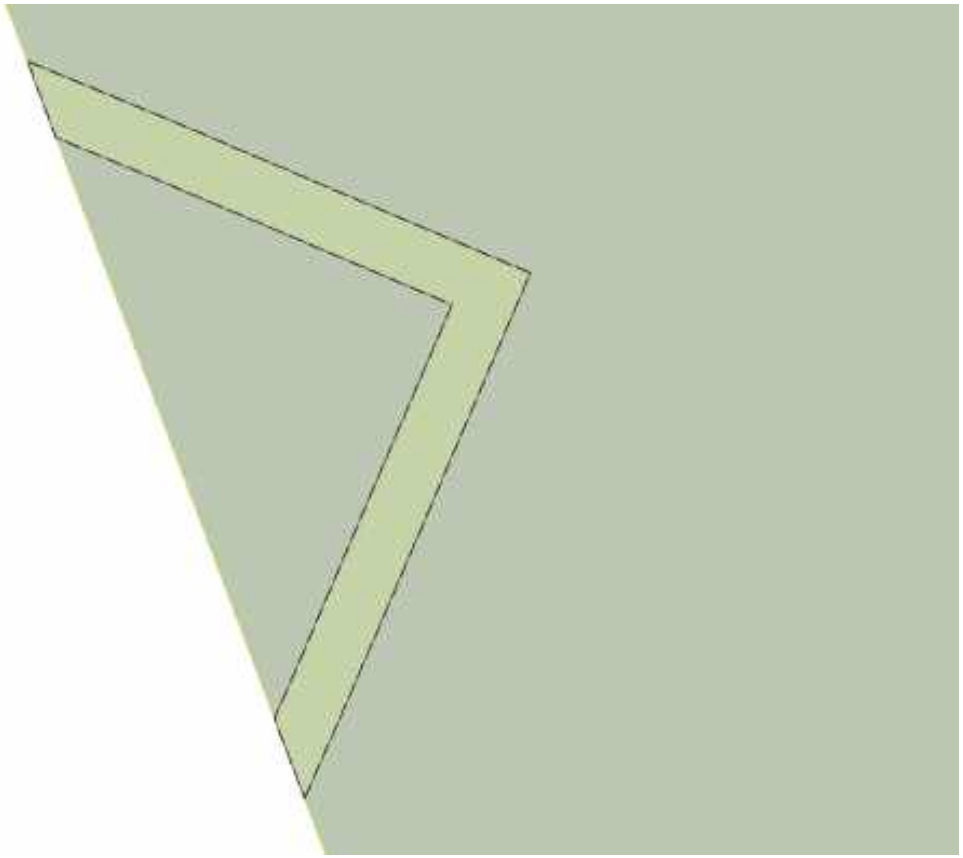

Масштаб 1:500	Условные обозначения:		

ДОКУМЕНТ ПОДПИСАН
ЭЛЕКТРОННОЙ ПОДПИСЬЮ
Сертификат: 00BB056B7401CB38D2B3576ACDC8425108
Владелец: ФЕДЕРАЛЬНАЯ СЛУЖБА ГОСУДАРСТВЕННОЙ РЕГИСТРАЦИИ, КАДАСТРА И КАРТОГРАФИИ
Действителен: с 27.06.2023 по 19.09.2024

полное наименование должности		инициалы, фамилия

Земельный участок
вид объекта недвижимости

Лист № 151 раздела 4	Всего листов раздела 4: 178	Всего разделов: 7	Всего листов выписки: 1210

06.12.2023г. № КУВИ-001/2023-273313032	
Кадастровый номер:	47:01:0000000:4(Единое землепользование)

План (чертеж, схема) части земельного участка	Учетный номер части: 47:01:0000000:4/187

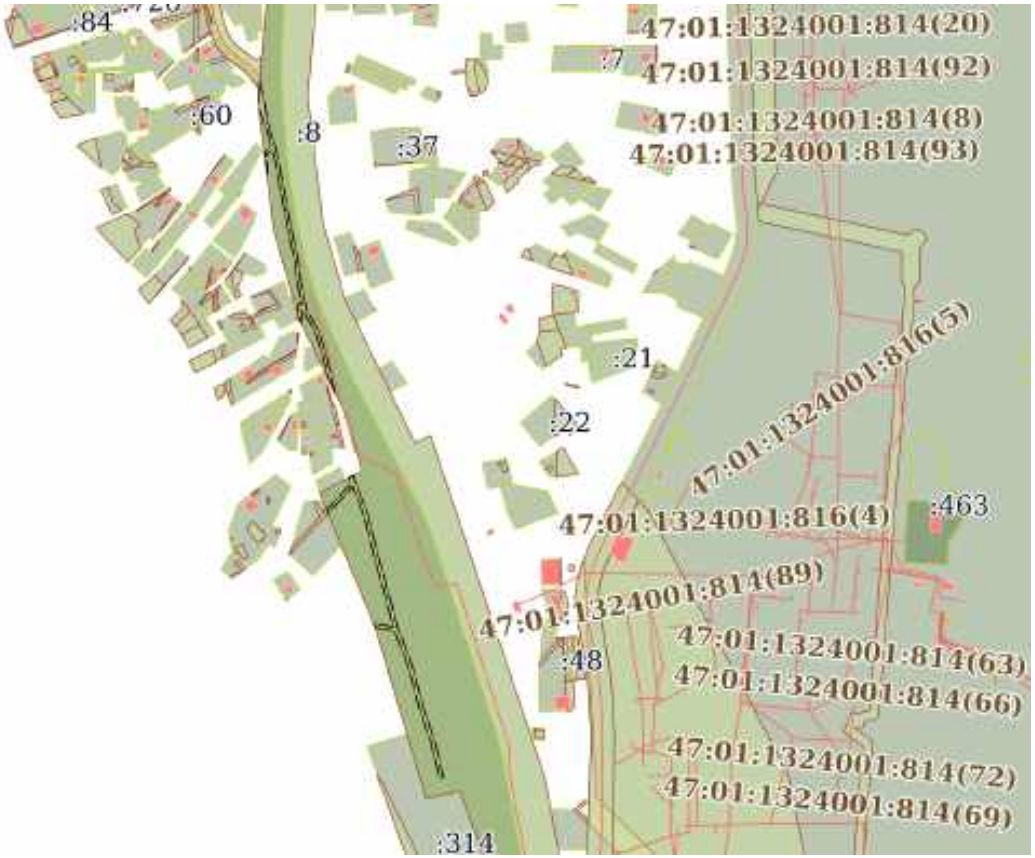

Масштаб 1:9000	Условные обозначения:		

ДОКУМЕНТ ПОДПИСАН
ЭЛЕКТРОННОЙ ПОДПИСЬЮ
Сертификат: 00BB056B7401CB38D2B3576ACDC8425108
Владелец: ФЕДЕРАЛЬНАЯ СЛУЖБА ГОСУДАРСТВЕННОЙ РЕГИСТРАЦИИ, КАДАСТРА И КАРТОГРАФИИ
Действителен: с 27.06.2023 по 19.09.2024

полное наименование должности		инициалы, фамилия

Земельный участок
вид объекта недвижимости

Лист № 152 раздела 4	Всего листов раздела 4: 178	Всего разделов: 7	Всего листов выписки: 1210

06.12.2023г. № КУВИ-001/2023-273313032	
Кадастровый номер:	47:01:0000000:4(Единое землепользование)

План (чертеж, схема) части земельного участка	Учетный номер части: 47:01:0000000:4/188

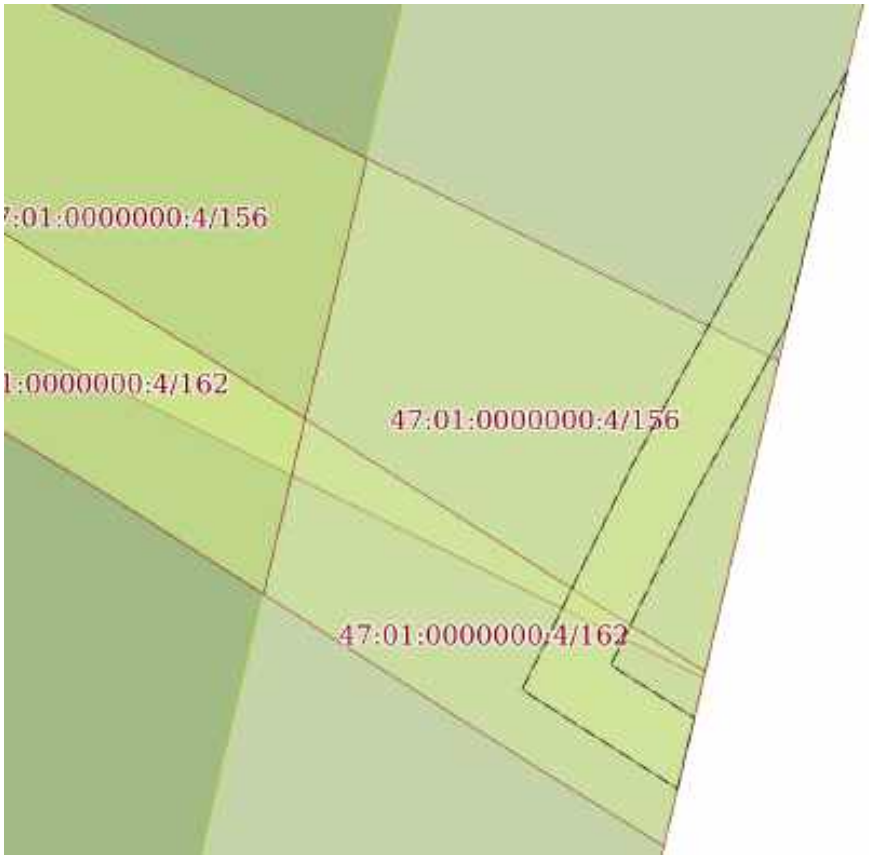

Масштаб 1:500	Условные обозначения:		

полное наименование должности		инициалы, фамилия

ДОКУМЕНТ ПОДПИСАН
ЭЛЕКТРОННОЙ ПОДПИСЬЮ
Сертификат: 00BB056B7401CB38D2B3576ACDC8425108
Владелец: ФЕДЕРАЛЬНАЯ СЛУЖБА ГОСУДАРСТВЕННОЙ РЕГИСТРАЦИИ, КАДАСТРА И КАРТОГРАФИИ
Действителен: с 27.06.2023 по 19.09.2024

Земельный участок
вид объекта недвижимости

Лист № 153 раздела 4	Всего листов раздела 4: 178	Всего разделов: 7	Всего листов выписки: 1210

06.12.2023г. № КУВИ-001/2023-273313032	
Кадастровый номер:	47:01:0000000:4(Единое землепользование)

План (чертеж, схема) части земельного участка	Учетный номер части: 47:01:0000000:4/189

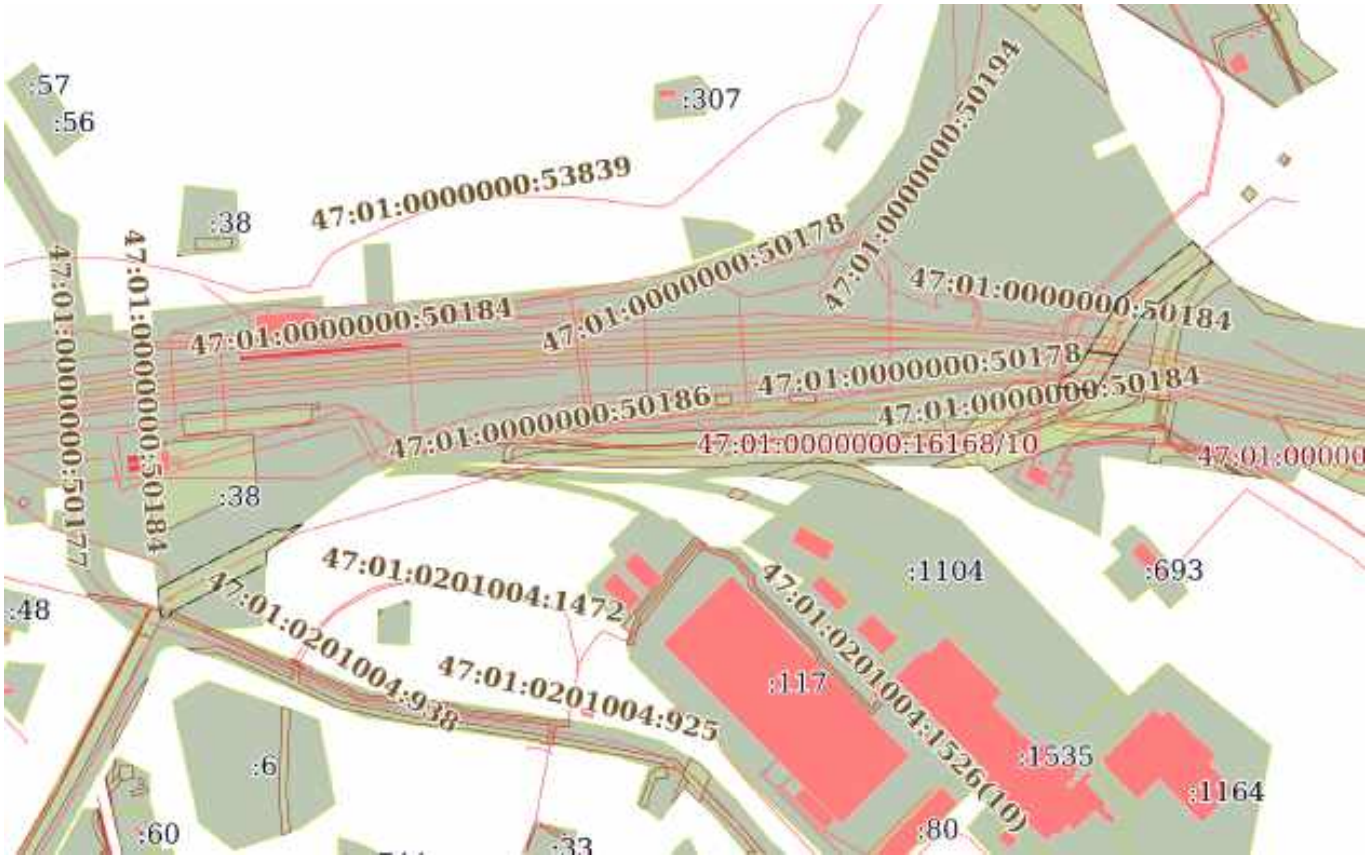

Масштаб 1:6000	Условные обозначения:		

ДОКУМЕНТ ПОДПИСАН
ЭЛЕКТРОННОЙ ПОДПИСЬЮ
Сертификат: 00BB056B7401CB38D2B3576ACDC8425108
Владелец: ФЕДЕРАЛЬНАЯ СЛУЖБА ГОСУДАРСТВЕННОЙ РЕГИСТРАЦИИ, КАДАСТРА И КАРТОГРАФИИ
Действителен: с 27.06.2023 по 19.09.2024

полное наименование должности		инициалы, фамилия

Земельный участок
вид объекта недвижимости

Лист № 154 раздела 4	Всего листов раздела 4: 178	Всего разделов: 7	Всего листов выписки: 1210

06.12.2023г. № КУВИ-001/2023-273313032	
Кадастровый номер:	47:01:0000000:4(Единое землепользование)

План (чертеж, схема) части земельного участка	Учетный номер части: 47:01:0000000:4/190

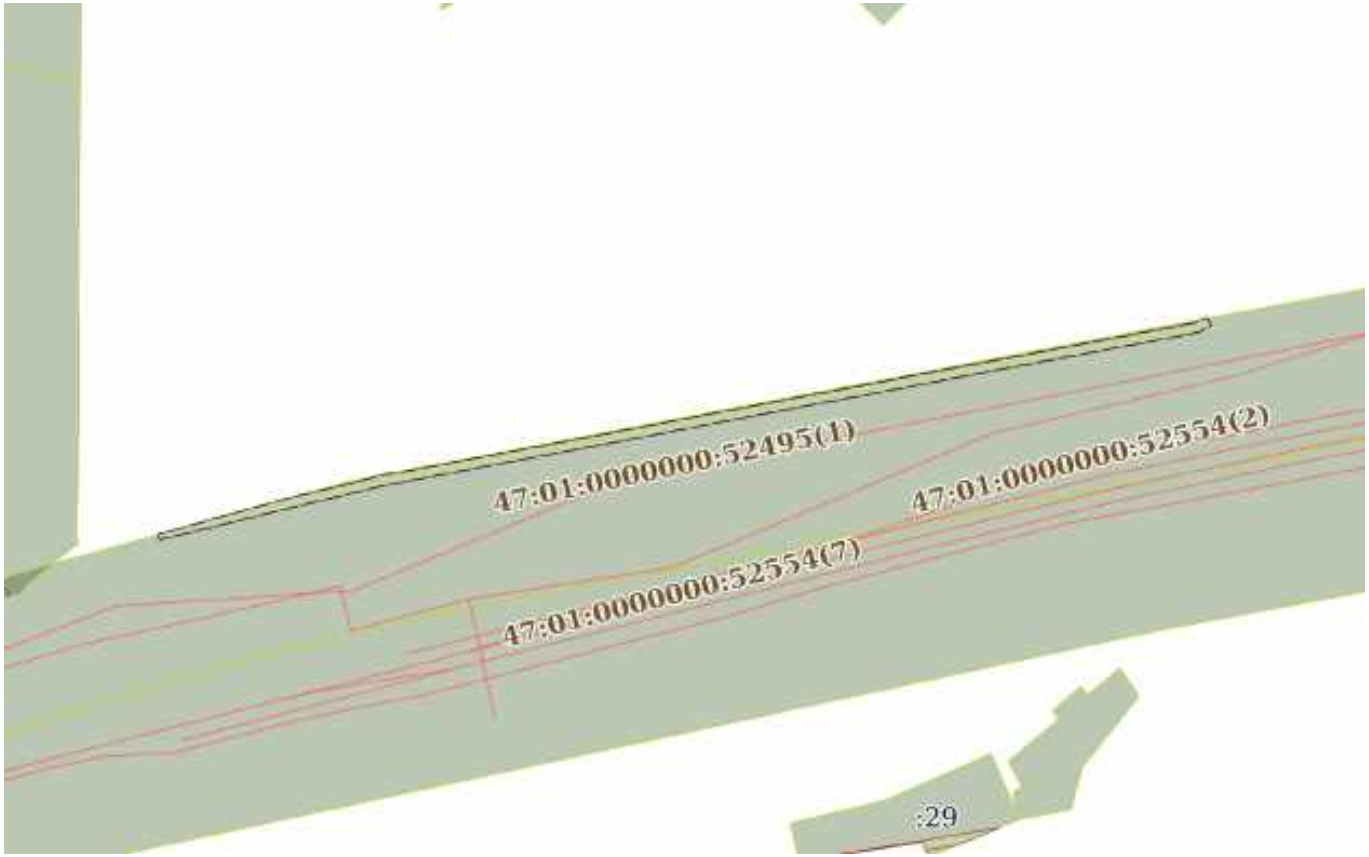

Масштаб 1:3000	Условные обозначения:		

полное наименование должности		инициалы, фамилия

ДОКУМЕНТ ПОДПИСАН
ЭЛЕКТРОННОЙ ПОДПИСЬЮ
Сертификат: 00BB056B7401CB38D2B3576ACDC8425108
Владелец: ФЕДЕРАЛЬНАЯ СЛУЖБА ГОСУДАРСТВЕННОЙ РЕГИСТРАЦИИ, КАДАСТРА И КАРТОГРАФИИ
Действителен: с 27.06.2023 по 19.09.2024

Земельный участок
вид объекта недвижимости

Лист № 155 раздела 4	Всего листов раздела 4: 178	Всего разделов: 7	Всего листов выписки: 1210

06.12.2023г. № КУВИ-001/2023-273313032	
Кадастровый номер:	47:01:0000000:4(Единое землепользование)

План (чертеж, схема) части земельного участка	Учетный номер части: 47:01:0000000:4/191

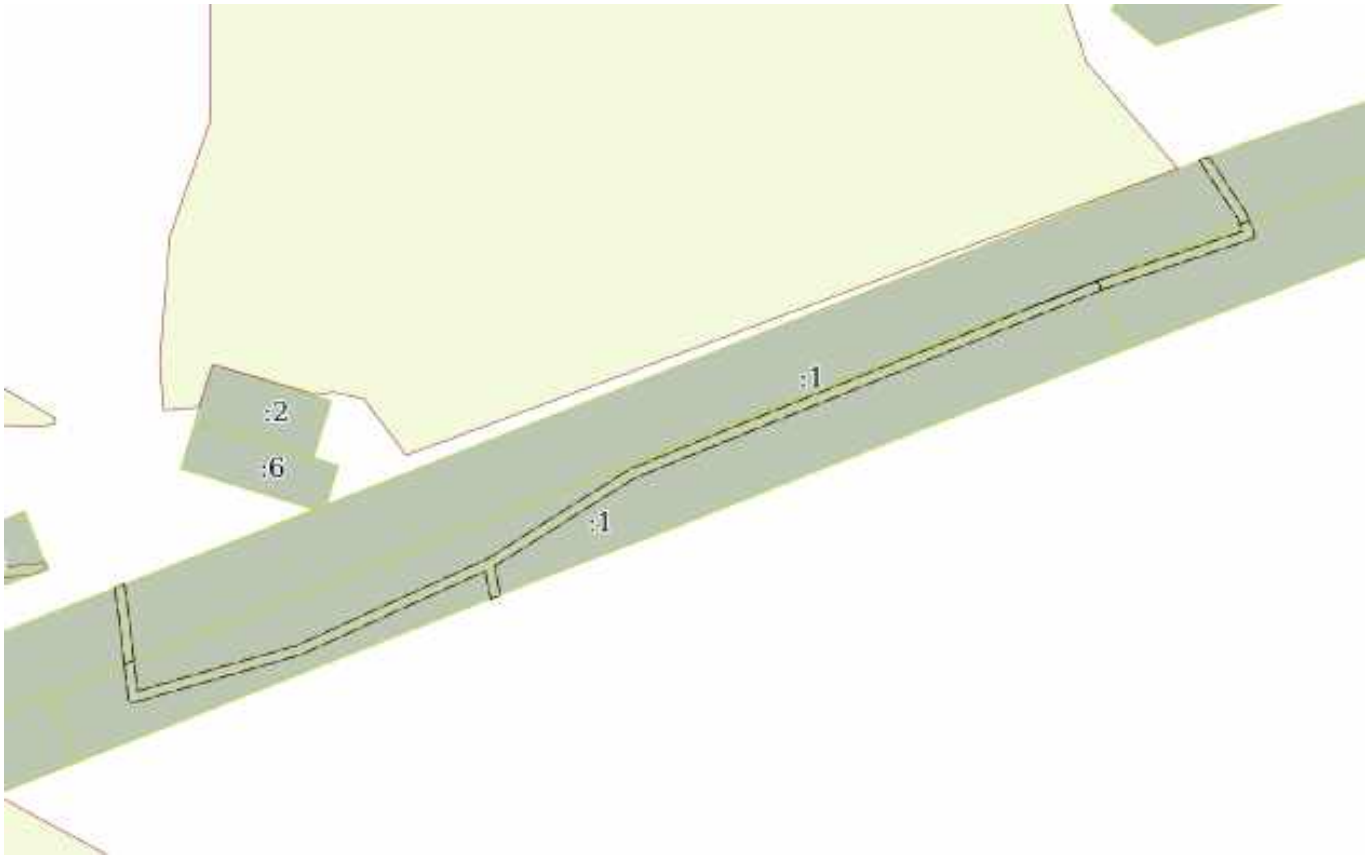

Масштаб 1:3000	Условные обозначения:		

полное наименование должности		инициалы, фамилия

ДОКУМЕНТ ПОДПИСАН
ЭЛЕКТРОННОЙ ПОДПИСЬЮ
Сертификат: 00BB056B7401CB38D2B3576ACDC8425108
Владелец: ФЕДЕРАЛЬНАЯ СЛУЖБА ГОСУДАРСТВЕННОЙ РЕГИСТРАЦИИ, КАДАСТРА И КАРТОГРАФИИ
Действителен: с 27.06.2023 по 19.09.2024

Земельный участок
вид объекта недвижимости

Лист № 156 раздела 4	Всего листов раздела 4: 178	Всего разделов: 7	Всего листов выписки: 1210

06.12.2023г. № КУВИ-001/2023-273313032	
Кадастровый номер:	47:01:0000000:4(Единое землепользование)

План (чертеж, схема) части земельного участка	Учетный номер части: 47:01:0000000:4/192

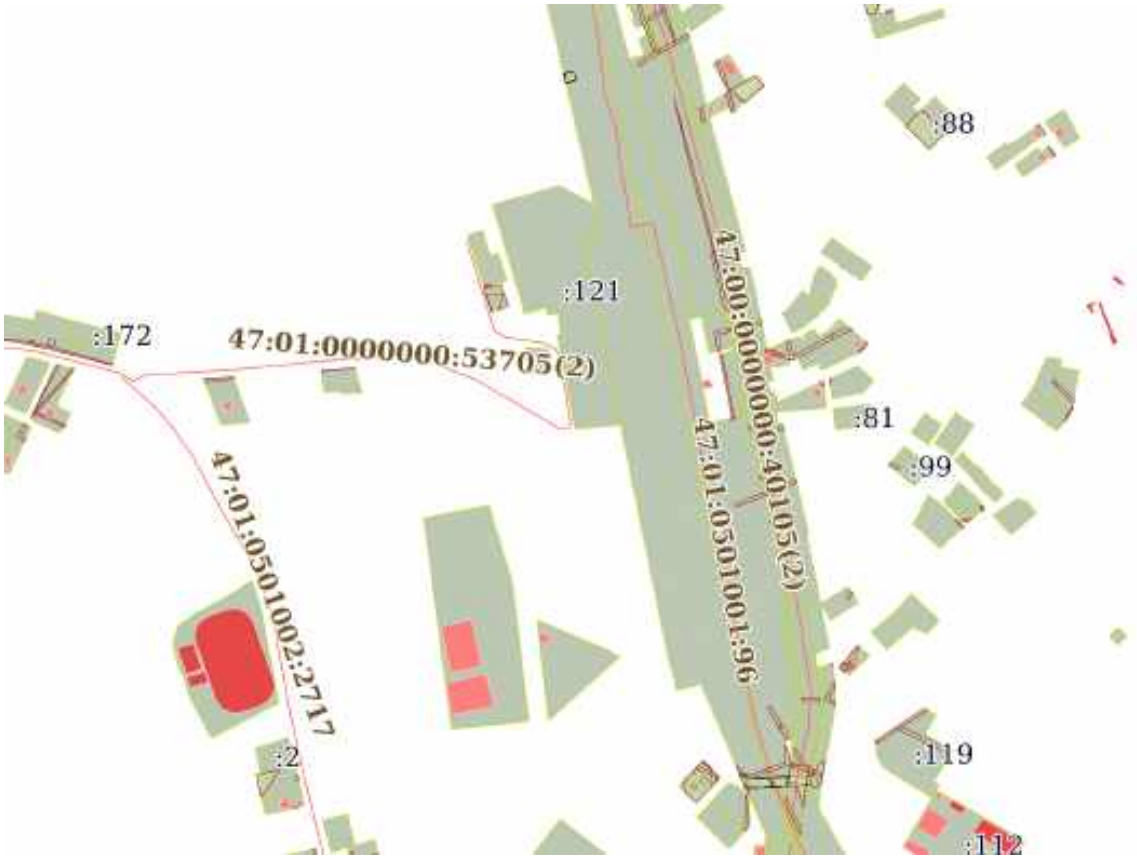

Масштаб 1:9000	Условные обозначения:		

ДОКУМЕНТ ПОДПИСАН
ЭЛЕКТРОННОЙ ПОДПИСЬЮ
Сертификат: 00BB056B7401CB38D2B3576ACDC8425108
Владелец: ФЕДЕРАЛЬНАЯ СЛУЖБА ГОСУДАРСТВЕННОЙ РЕГИСТРАЦИИ, КАДАСТРА И КАРТОГРАФИИ
Действителен: с 27.06.2023 по 19.09.2024

полное наименование должности		инициалы, фамилия

Земельный участок
вид объекта недвижимости

Лист № 157 раздела 4	Всего листов раздела 4: 178	Всего разделов: 7	Всего листов выписки: 1210

06.12.2023г. № КУВИ-001/2023-273313032	
Кадастровый номер:	47:01:0000000:4(Единое землепользование)

План (чертеж, схема) части земельного участка	Учетный номер части: 47:01:0000000:4/193

Масштаб 1:200000	Условные обозначения:		

ДОКУМЕНТ ПОДПИСАН
ЭЛЕКТРОННОЙ ПОДПИСЬЮ
Сертификат: 00BB056B7401CB38D2B3576ACDC8425108
Владелец: ФЕДЕРАЛЬНАЯ СЛУЖБА ГОСУДАРСТВЕННОЙ РЕГИСТРАЦИИ, КАДАСТРА И КАРТОГРАФИИ
Действителен: с 27.06.2023 по 19.09.2024

полное наименование должности		инициалы, фамилия

Земельный участок
вид объекта недвижимости

Лист № 158 раздела 4	Всего листов раздела 4: 178	Всего разделов: 7	Всего листов выписки: 1210

06.12.2023г. № КУВИ-001/2023-273313032	
Кадастровый номер:	47:01:0000000:4(Единое землепользование)

План (чертеж, схема) части земельного участка	Учетный номер части: 47:01:0000000:4/194

Масштаб 1:70000	Условные обозначения:		

ДОКУМЕНТ ПОДПИСАН
ЭЛЕКТРОННОЙ ПОДПИСЬЮ
Сертификат: 00BB056B7401CB38D2B3576ACDC8425108
Владелец: ФЕДЕРАЛЬНАЯ СЛУЖБА ГОСУДАРСТВЕННОЙ РЕГИСТРАЦИИ, КАДАСТРА И КАРТОГРАФИИ
Действителен: с 27.06.2023 по 19.09.2024

полное наименование должности		инициалы, фамилия

Земельный участок
вид объекта недвижимости

Лист № 159 раздела 4	Всего листов раздела 4: 178	Всего разделов: 7	Всего листов выписки: 1210

06.12.2023г. № КУВИ-001/2023-273313032	
Кадастровый номер:	47:01:0000000:4(Единое землепользование)

План (чертеж, схема) части земельного участка	Учетный номер части: 47:01:0000000:4/195

Масштаб 1:90000	Условные обозначения:		

ДОКУМЕНТ ПОДПИСАН
ЭЛЕКТРОННОЙ ПОДПИСЬЮ
Сертификат: 00BB056B7401CB38D2B3576ACDC8425108
Владелец: ФЕДЕРАЛЬНАЯ СЛУЖБА ГОСУДАРСТВЕННОЙ РЕГИСТРАЦИИ, КАДАСТРА И КАРТОГРАФИИ
Действителен: с 27.06.2023 по 19.09.2024

полное наименование должности		инициалы, фамилия

Земельный участок
вид объекта недвижимости

Лист № 160 раздела 4	Всего листов раздела 4: 178	Всего разделов: 7	Всего листов выписки: 1210

06.12.2023г. № КУВИ-001/2023-273313032	
Кадастровый номер:	47:01:0000000:4(Единое землепользование)

План (чертеж, схема) части земельного участка	Учетный номер части: 47:01:0000000:4/196

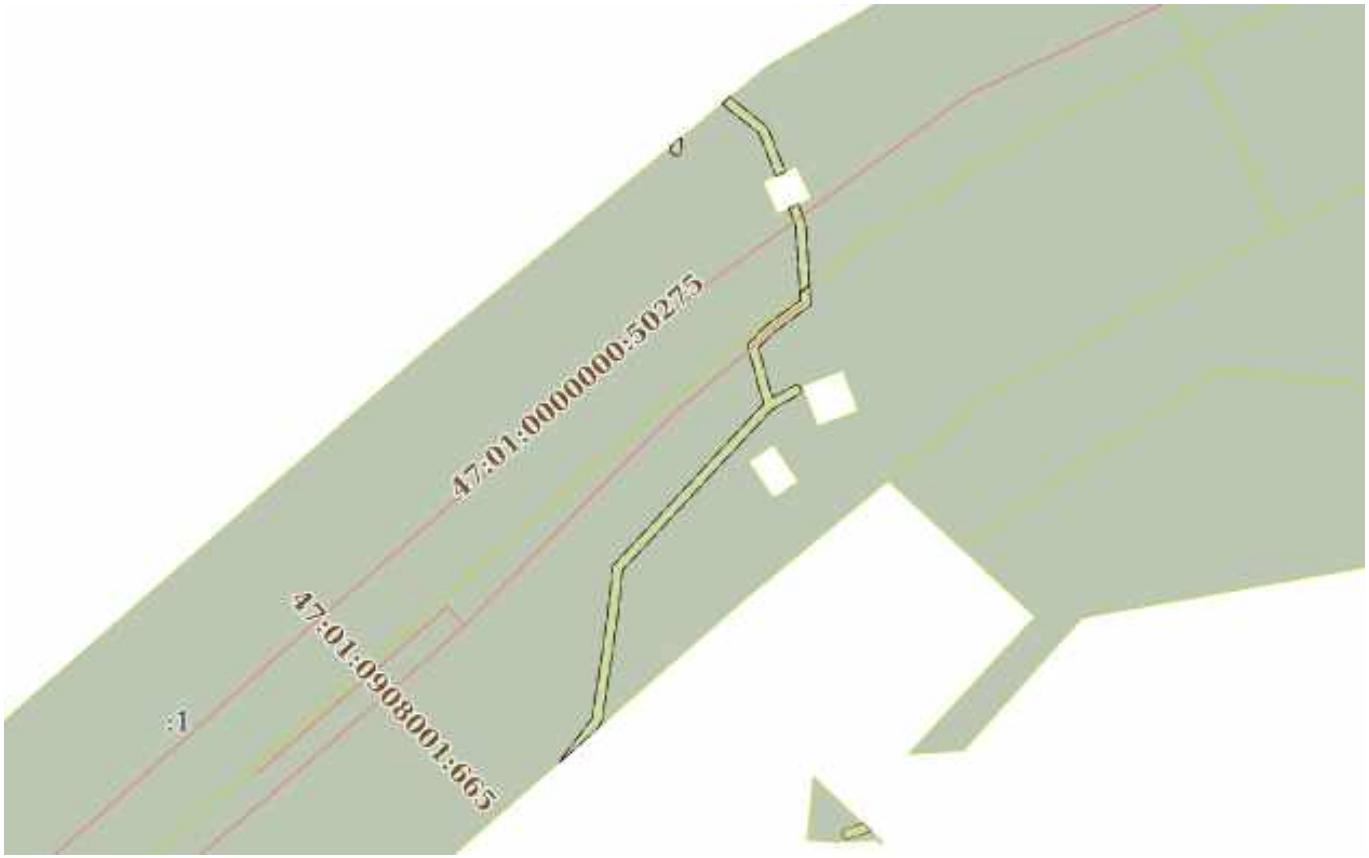

Масштаб 1:3000	Условные обозначения:		

полное наименование должности		инициалы, фамилия

ДОКУМЕНТ ПОДПИСАН
ЭЛЕКТРОННОЙ ПОДПИСЬЮ
Сертификат: 00BB056B7401CB38D2B3576ACDC8425108
Владелец: ФЕДЕРАЛЬНАЯ СЛУЖБА ГОСУДАРСТВЕННОЙ РЕГИСТРАЦИИ, КАДАСТРА И КАРТОГРАФИИ
Действителен: с 27.06.2023 по 19.09.2024

Земельный участок
вид объекта недвижимости

Лист № 161 раздела 4	Всего листов раздела 4: 178	Всего разделов: 7	Всего листов выписки: 1210

06.12.2023г. № КУВИ-001/2023-273313032	
Кадастровый номер:	47:01:0000000:4(Единое землепользование)

План (чертеж, схема) части земельного участка	Учетный номер части: 47:01:0000000:4/197

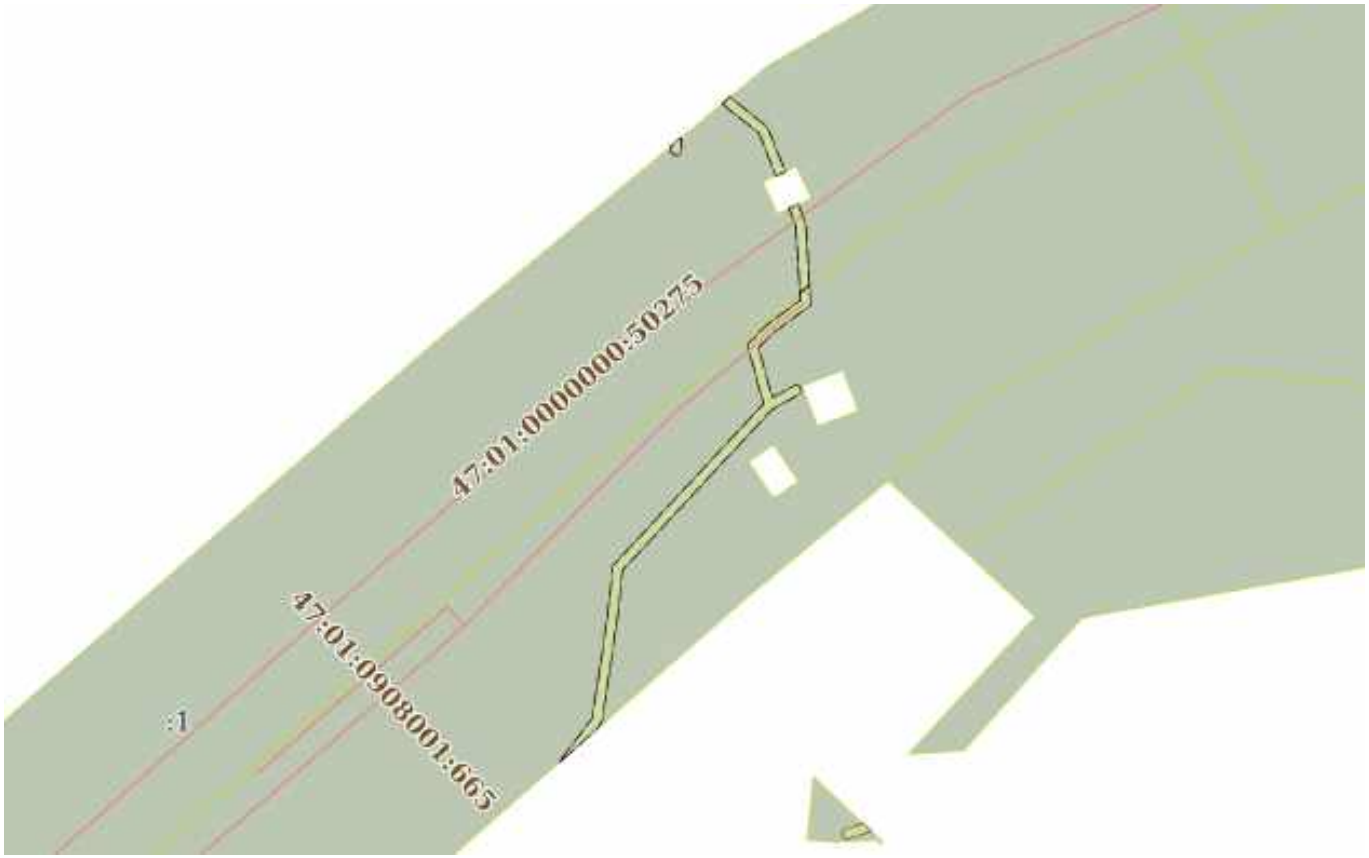

Масштаб 1:3000	Условные обозначения:		

полное наименование должности		инициалы, фамилия

ДОКУМЕНТ ПОДПИСАН
ЭЛЕКТРОННОЙ ПОДПИСЬЮ
Сертификат: 00BB056B7401CB38D2B3576ACDC8425108
Владелец: ФЕДЕРАЛЬНАЯ СЛУЖБА ГОСУДАРСТВЕННОЙ РЕГИСТРАЦИИ, КАДАСТРА И КАРТОГРАФИИ
Действителен: с 27.06.2023 по 19.09.2024

Земельный участок
вид объекта недвижимости

Лист № 162 раздела 4	Всего листов раздела 4: 178	Всего разделов: 7	Всего листов выписки: 1210

06.12.2023г. № КУВИ-001/2023-273313032	
Кадастровый номер:	47:01:0000000:4(Единое землепользование)

План (чертеж, схема) части земельного участка	Учетный номер части: 47:01:0000000:4/198

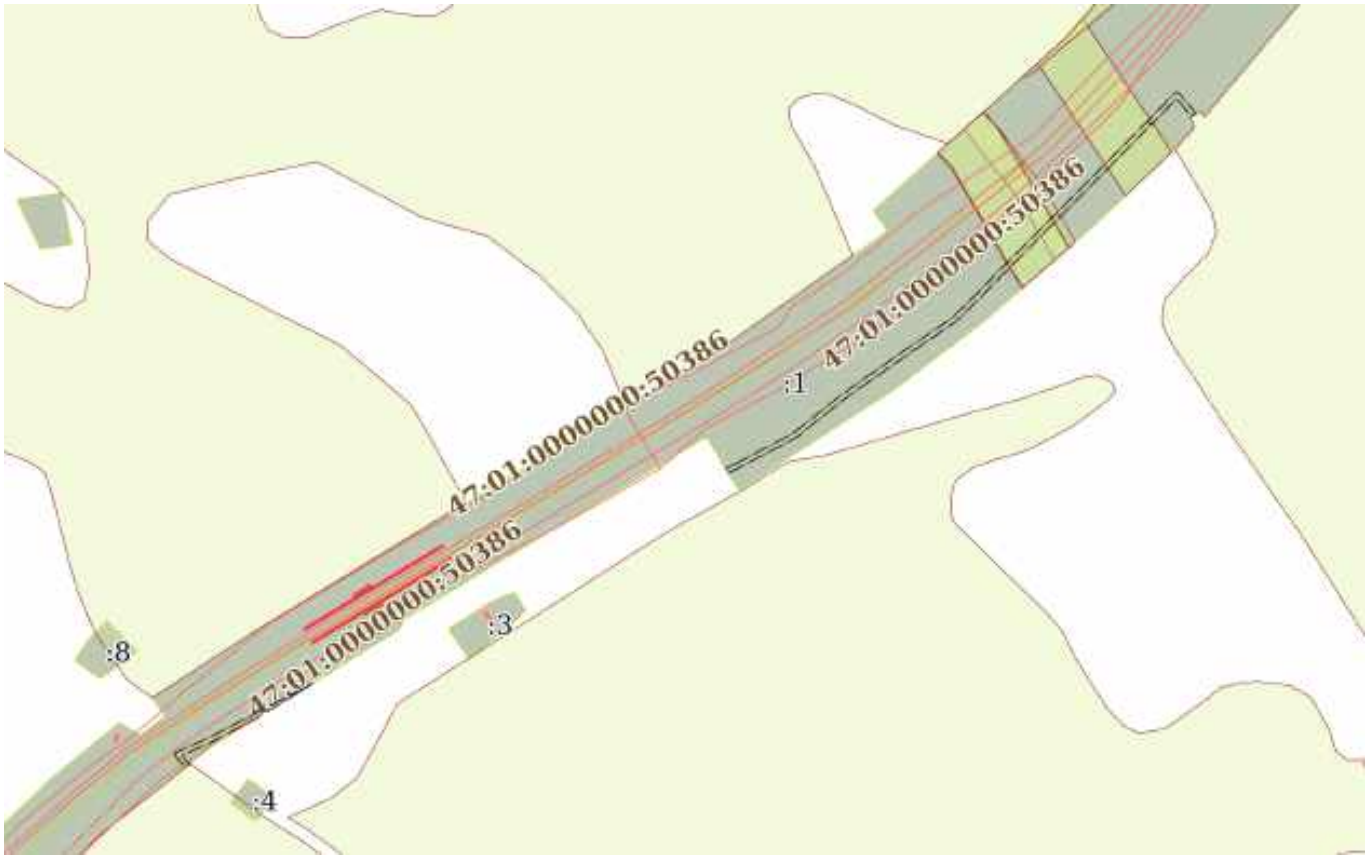

Масштаб 1:6000	Условные обозначения:		

ДОКУМЕНТ ПОДПИСАН
ЭЛЕКТРОННОЙ ПОДПИСЬЮ
Сертификат: 00BB056B7401CB38D2B3576ACDC8425108
Владелец: ФЕДЕРАЛЬНАЯ СЛУЖБА ГОСУДАРСТВЕННОЙ РЕГИСТРАЦИИ, КАДАСТРА И КАРТОГРАФИИ
Действителен: с 27.06.2023 по 19.09.2024

полное наименование должности		инициалы, фамилия

Земельный участок
вид объекта недвижимости

Лист № 163 раздела 4	Всего листов раздела 4: 178	Всего разделов: 7	Всего листов выписки: 1210

06.12.2023г. № КУВИ-001/2023-273313032	
Кадастровый номер:	47:01:0000000:4(Единое землепользование)

План (чертеж, схема) части земельного участка	Учетный номер части: 47:01:0000000:4/199

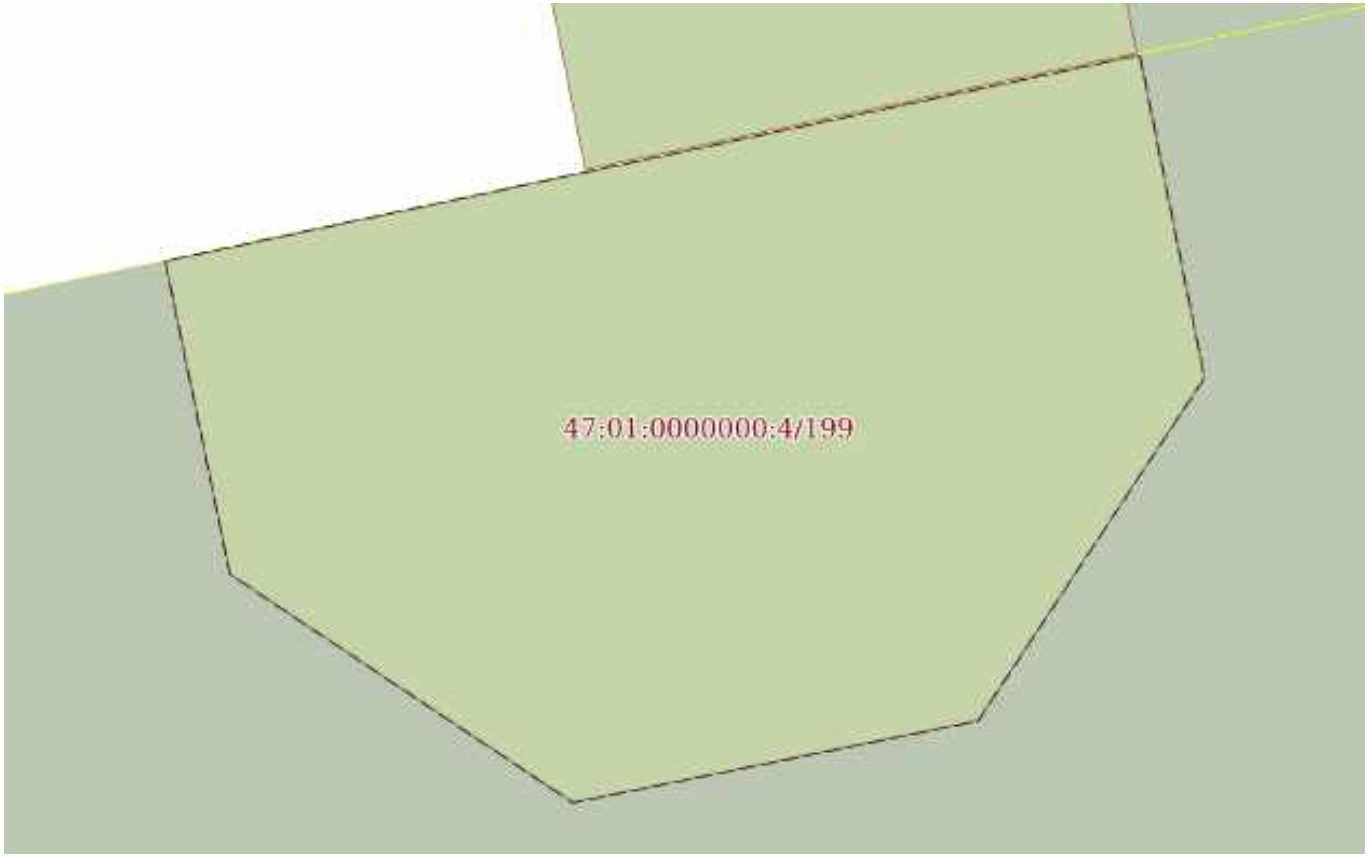

Масштаб 1:30	Условные обозначения:		

ДОКУМЕНТ ПОДПИСАН
ЭЛЕКТРОННОЙ ПОДПИСЬЮ
Сертификат: 00BB056B7401CB38D2B3576ACDC8425108
Владелец: ФЕДЕРАЛЬНАЯ СЛУЖБА ГОСУДАРСТВЕННОЙ РЕГИСТРАЦИИ, КАДАСТРА И КАРТОГРАФИИ
Действителен: с 27.06.2023 по 19.09.2024

полное наименование должности		инициалы, фамилия

Земельный участок
вид объекта недвижимости

Лист № 164 раздела 4	Всего листов раздела 4: 178	Всего разделов: 7	Всего листов выписки: 1210

06.12.2023г. № КУВИ-001/2023-273313032	
Кадастровый номер:	47:01:0000000:4(Единое землепользование)

План (чертеж, схема) части земельного участка	Учетный номер части: 47:01:0000000:4/200

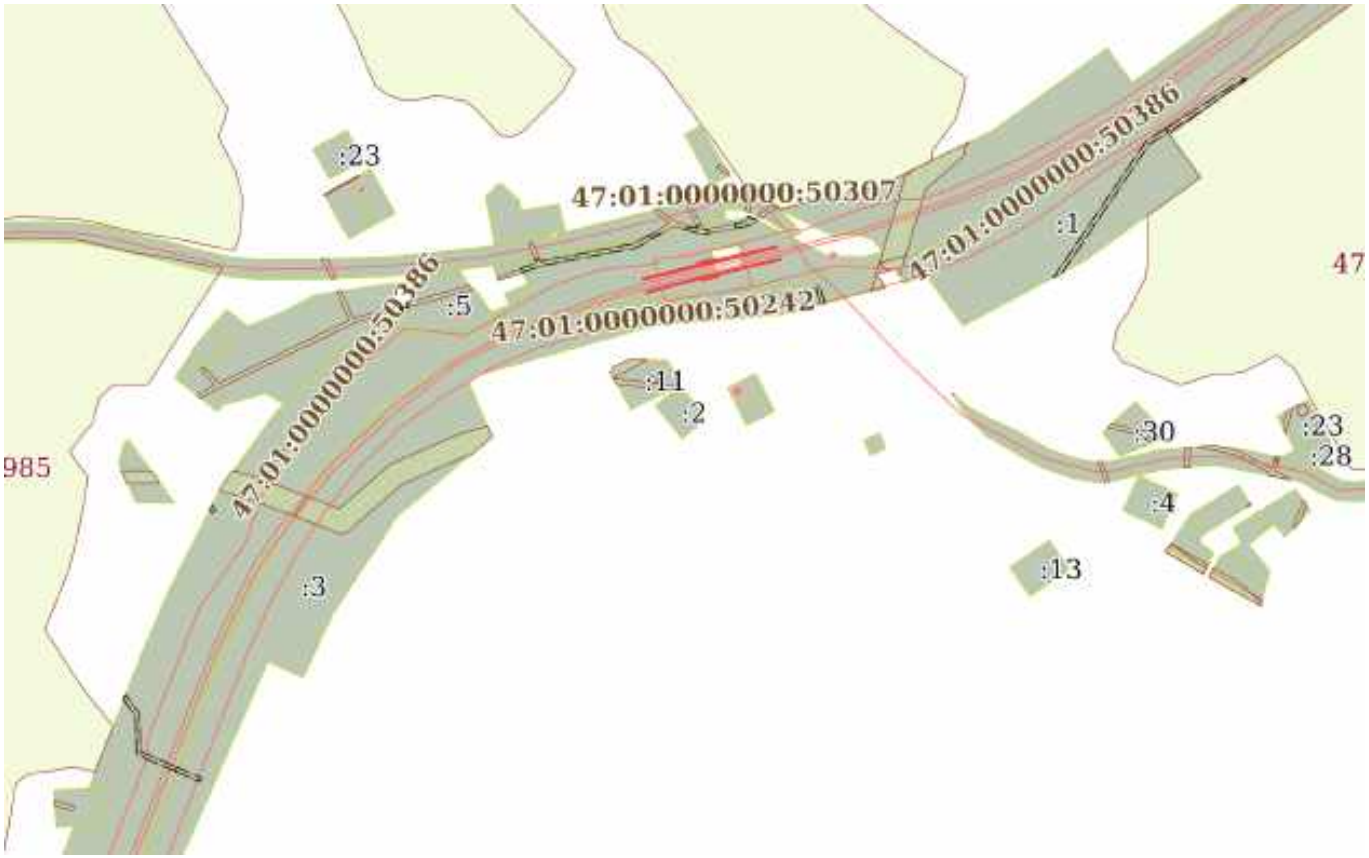

Масштаб 1:7000	Условные обозначения:		

ДОКУМЕНТ ПОДПИСАН
ЭЛЕКТРОННОЙ ПОДПИСЬЮ
Сертификат: 00BB056B7401CB38D2B3576ACDC8425108
Владелец: ФЕДЕРАЛЬНАЯ СЛУЖБА ГОСУДАРСТВЕННОЙ РЕГИСТРАЦИИ, КАДАСТРА И КАРТОГРАФИИ
Действителен: с 27.06.2023 по 19.09.2024

полное наименование должности		инициалы, фамилия

Земельный участок
вид объекта недвижимости

Лист № 165 раздела 4	Всего листов раздела 4: 178	Всего разделов: 7	Всего листов выписки: 1210

06.12.2023г. № КУВИ-001/2023-273313032	
Кадастровый номер:	47:01:0000000:4(Единое землепользование)

План (чертеж, схема) части земельного участка	Учетный номер части: 47:01:0000000:4/201

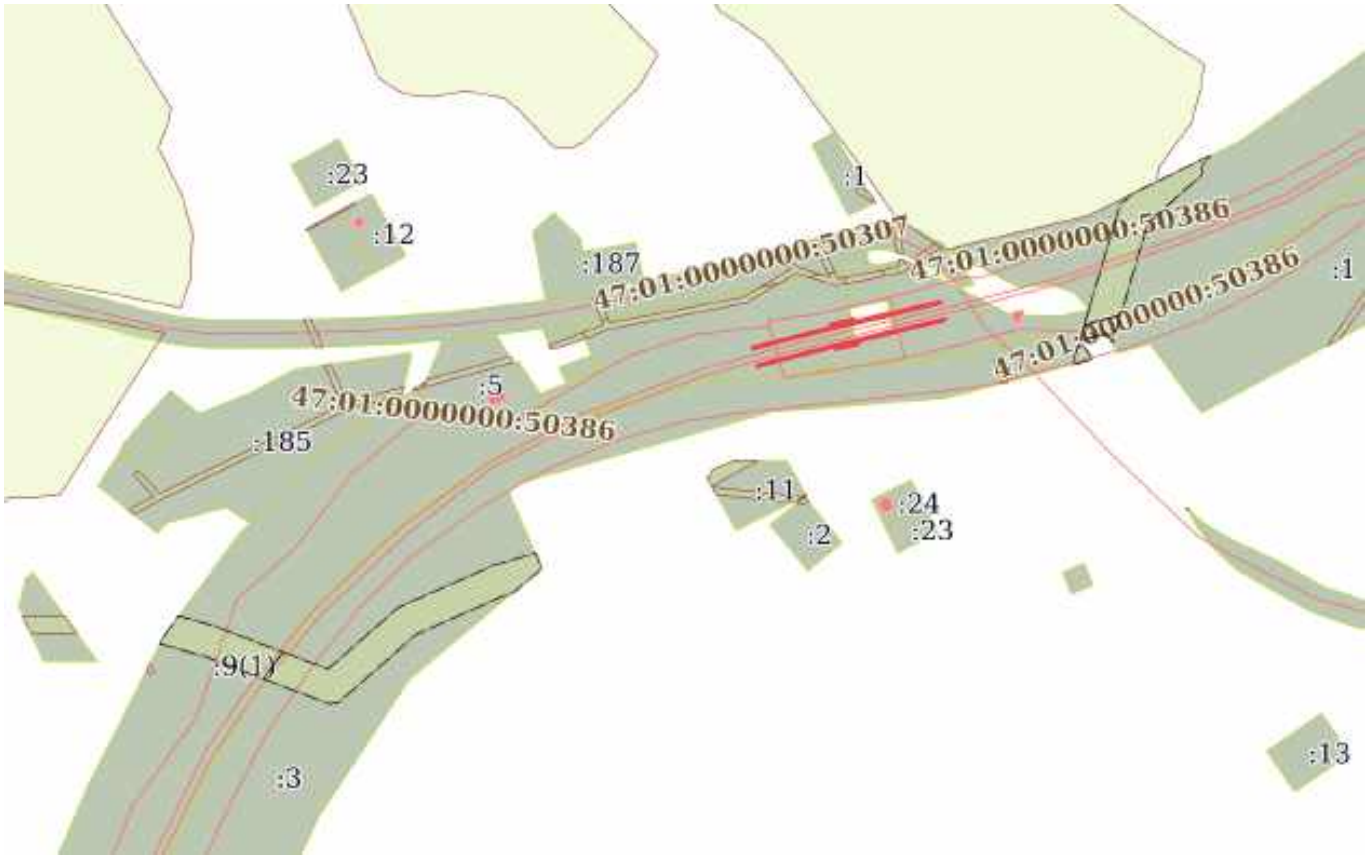

Масштаб 1:5000	Условные обозначения:		

ДОКУМЕНТ ПОДПИСАН
ЭЛЕКТРОННОЙ ПОДПИСЬЮ
Сертификат: 00BB056B7401CB38D2B3576ACDC8425108
Владелец: ФЕДЕРАЛЬНАЯ СЛУЖБА ГОСУДАРСТВЕННОЙ РЕГИСТРАЦИИ, КАДАСТРА И КАРТОГРАФИИ
Действителен: с 27.06.2023 по 19.09.2024

полное наименование должности		инициалы, фамилия

Земельный участок
вид объекта недвижимости

Лист № 166 раздела 4	Всего листов раздела 4: 178	Всего разделов: 7	Всего листов выписки: 1210

06.12.2023г. № КУВИ-001/2023-273313032	
Кадастровый номер:	47:01:0000000:4(Единое землепользование)

План (чертеж, схема) части земельного участка	Учетный номер части: 47:01:0000000:4/202

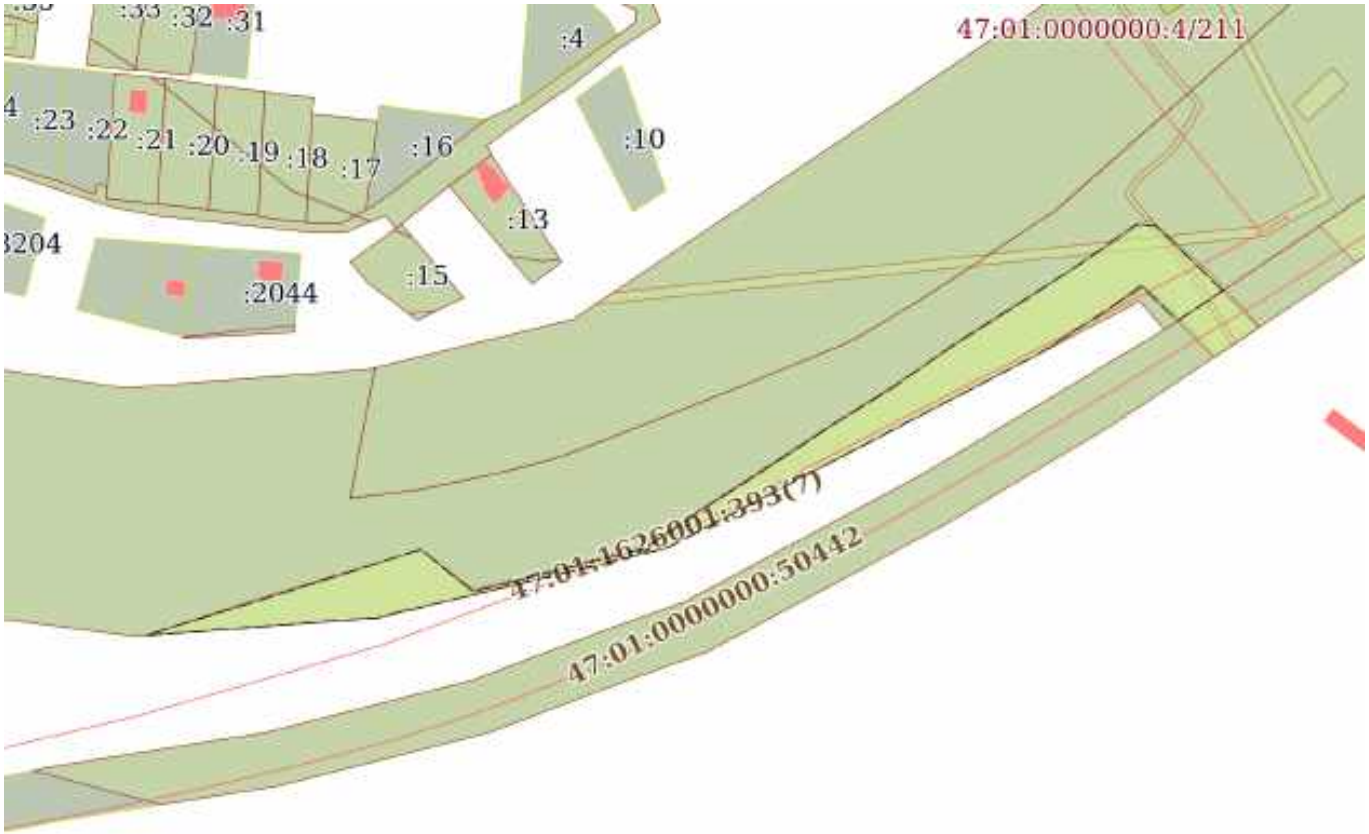

Масштаб 1:3000	Условные обозначения:		

ДОКУМЕНТ ПОДПИСАН
ЭЛЕКТРОННОЙ ПОДПИСЬЮ
Сертификат: 00BB056B7401CB38D2B3576ACDC8425108
Владелец: ФЕДЕРАЛЬНАЯ СЛУЖБА ГОСУДАРСТВЕННОЙ РЕГИСТРАЦИИ, КАДАСТРА И КАРТОГРАФИИ
Действителен: с 27.06.2023 по 19.09.2024

полное наименование должности		инициалы, фамилия

Земельный участок
вид объекта недвижимости

Лист № 167 раздела 4	Всего листов раздела 4: 178	Всего разделов: 7	Всего листов выписки: 1210

06.12.2023г. № КУВИ-001/2023-273313032	
Кадастровый номер:	47:01:0000000:4(Единое землепользование)

План (чертеж, схема) части земельного участка	Учетный номер части: 47:01:0000000:4/203

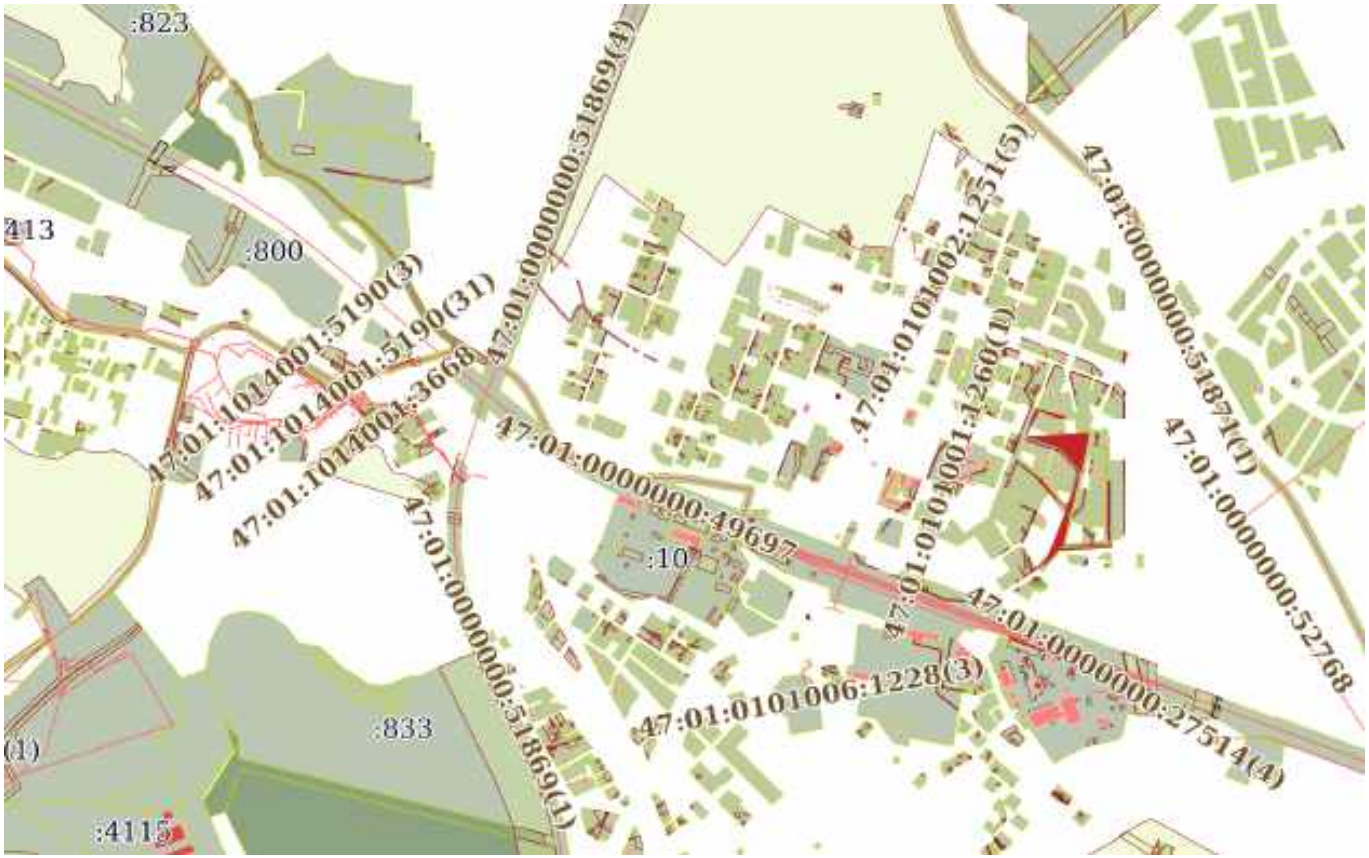

Масштаб 1:20000	Условные обозначения:		

ДОКУМЕНТ ПОДПИСАН
ЭЛЕКТРОННОЙ ПОДПИСЬЮ
Сертификат: 00BB056B7401CB38D2B3576ACDC8425108
Владелец: ФЕДЕРАЛЬНАЯ СЛУЖБА ГОСУДАРСТВЕННОЙ РЕГИСТРАЦИИ, КАДАСТРА И КАРТОГРАФИИ
Действителен: с 27.06.2023 по 19.09.2024

полное наименование должности		инициалы, фамилия

Земельный участок
вид объекта недвижимости

Лист № 168 раздела 4	Всего листов раздела 4: 178	Всего разделов: 7	Всего листов выписки: 1210

06.12.2023г. № КУВИ-001/2023-273313032	
Кадастровый номер:	47:01:0000000:4(Единое землепользование)

План (чертеж, схема) части земельного участка	Учетный номер части: 47:01:0000000:4/204

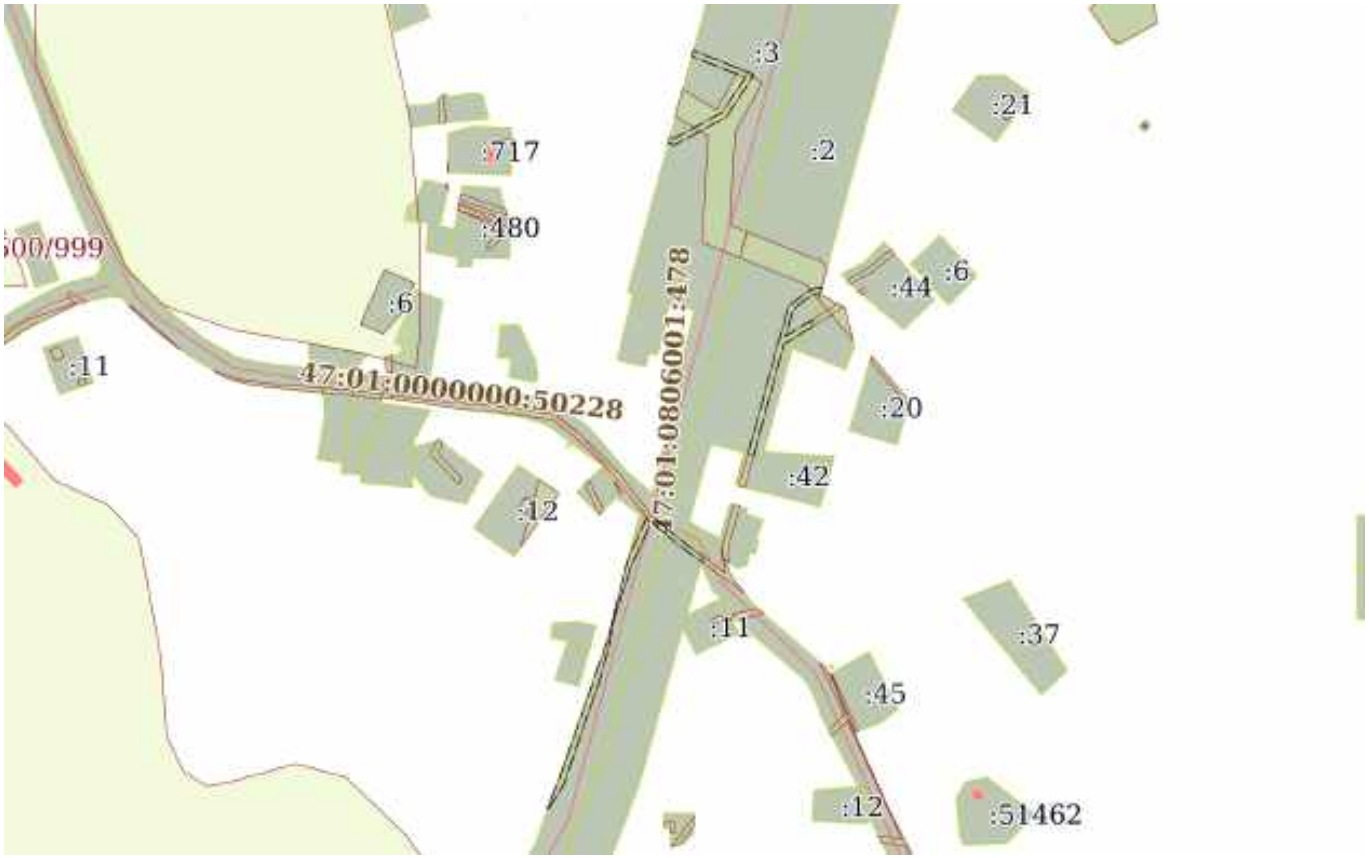

Масштаб 1:6000	Условные обозначения:		

ДОКУМЕНТ ПОДПИСАН
ЭЛЕКТРОННОЙ ПОДПИСЬЮ
Сертификат: 00BB056B7401CB38D2B3576ACDC8425108
Владелец: ФЕДЕРАЛЬНАЯ СЛУЖБА ГОСУДАРСТВЕННОЙ РЕГИСТРАЦИИ, КАДАСТРА И КАРТОГРАФИИ
Действителен: с 27.06.2023 по 19.09.2024

полное наименование должности		инициалы, фамилия

Земельный участок
вид объекта недвижимости

Лист № 169 раздела 4	Всего листов раздела 4: 178	Всего разделов: 7	Всего листов выписки: 1210

06.12.2023г. № КУВИ-001/2023-273313032	
Кадастровый номер:	47:01:0000000:4(Единое землепользование)

План (чертеж, схема) части земельного участка	Учетный номер части: 47:01:0000000:4/205

Масштаб 1:200000	Условные обозначения:		

полное наименование должности		инициалы, фамилия

ДОКУМЕНТ ПОДПИСАН
ЭЛЕКТРОННОЙ ПОДПИСЬЮ
Сертификат: 00BB056B7401CB38D2B3576ACDC8425108
Владелец: ФЕДЕРАЛЬНАЯ СЛУЖБА ГОСУДАРСТВЕННОЙ РЕГИСТРАЦИИ, КАДАСТРА И КАРТОГРАФИИ
Действителен: с 27.06.2023 по 19.09.2024

Земельный участок
вид объекта недвижимости

Лист № 170 раздела 4	Всего листов раздела 4: 178	Всего разделов: 7	Всего листов выписки: 1210

06.12.2023г. № КУВИ-001/2023-273313032	
Кадастровый номер:	47:01:0000000:4(Единое землепользование)

План (чертеж, схема) части земельного участка	Учетный номер части: 47:01:0000000:4/206

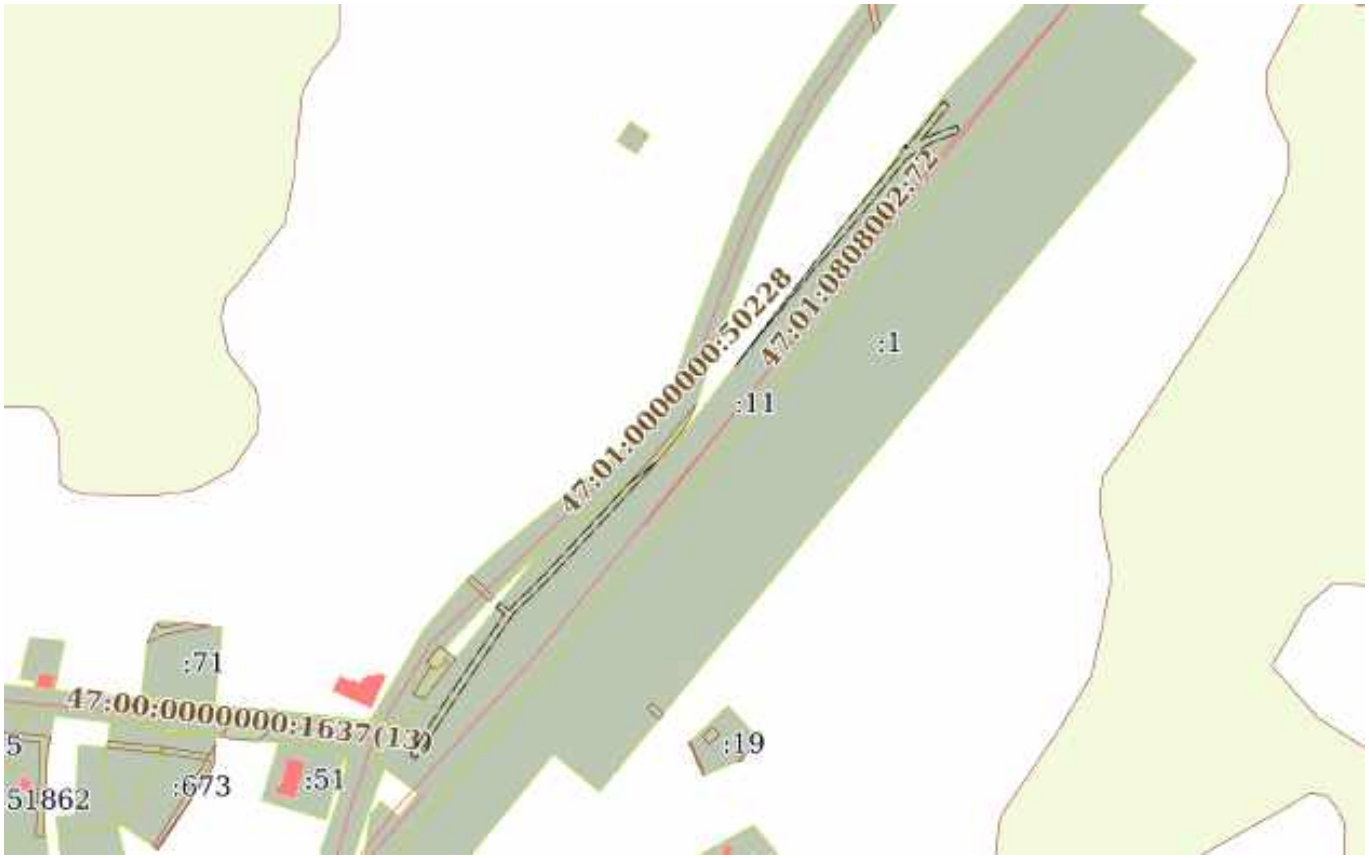

Масштаб 1:5000	Условные обозначения:		

ДОКУМЕНТ ПОДПИСАН
ЭЛЕКТРОННОЙ ПОДПИСЬЮ
Сертификат: 00BB056B7401CB38D2B3576ACDC8425108
Владелец: ФЕДЕРАЛЬНАЯ СЛУЖБА ГОСУДАРСТВЕННОЙ РЕГИСТРАЦИИ, КАДАСТРА И КАРТОГРАФИИ
Действителен: с 27.06.2023 по 19.09.2024

полное наименование должности		инициалы, фамилия

Земельный участок
вид объекта недвижимости

Лист № 171 раздела 4	Всего листов раздела 4: 178	Всего разделов: 7	Всего листов выписки: 1210

06.12.2023г. № КУВИ-001/2023-273313032	
Кадастровый номер:	47:01:0000000:4(Единое землепользование)

План (чертеж, схема) части земельного участка	Учетный номер части: 47:01:0000000:4/207

Масштаб 1:2000	Условные обозначения:		

ДОКУМЕНТ ПОДПИСАН
ЭЛЕКТРОННОЙ ПОДПИСЬЮ
Сертификат: 00BB056B7401CB38D2B3576ACDC8425108
Владелец: ФЕДЕРАЛЬНАЯ СЛУЖБА ГОСУДАРСТВЕННОЙ РЕГИСТРАЦИИ, КАДАСТРА И КАРТОГРАФИИ
Действителен: с 27.06.2023 по 19.09.2024

полное наименование должности		инициалы, фамилия

Земельный участок
вид объекта недвижимости

Лист № 172 раздела 4	Всего листов раздела 4: 178	Всего разделов: 7	Всего листов выписки: 1210

06.12.2023г. № КУВИ-001/2023-273313032	
Кадастровый номер:	47:01:0000000:4(Единое землепользование)

План (чертеж, схема) части земельного участка	Учетный номер части: 47:01:0000000:4/208

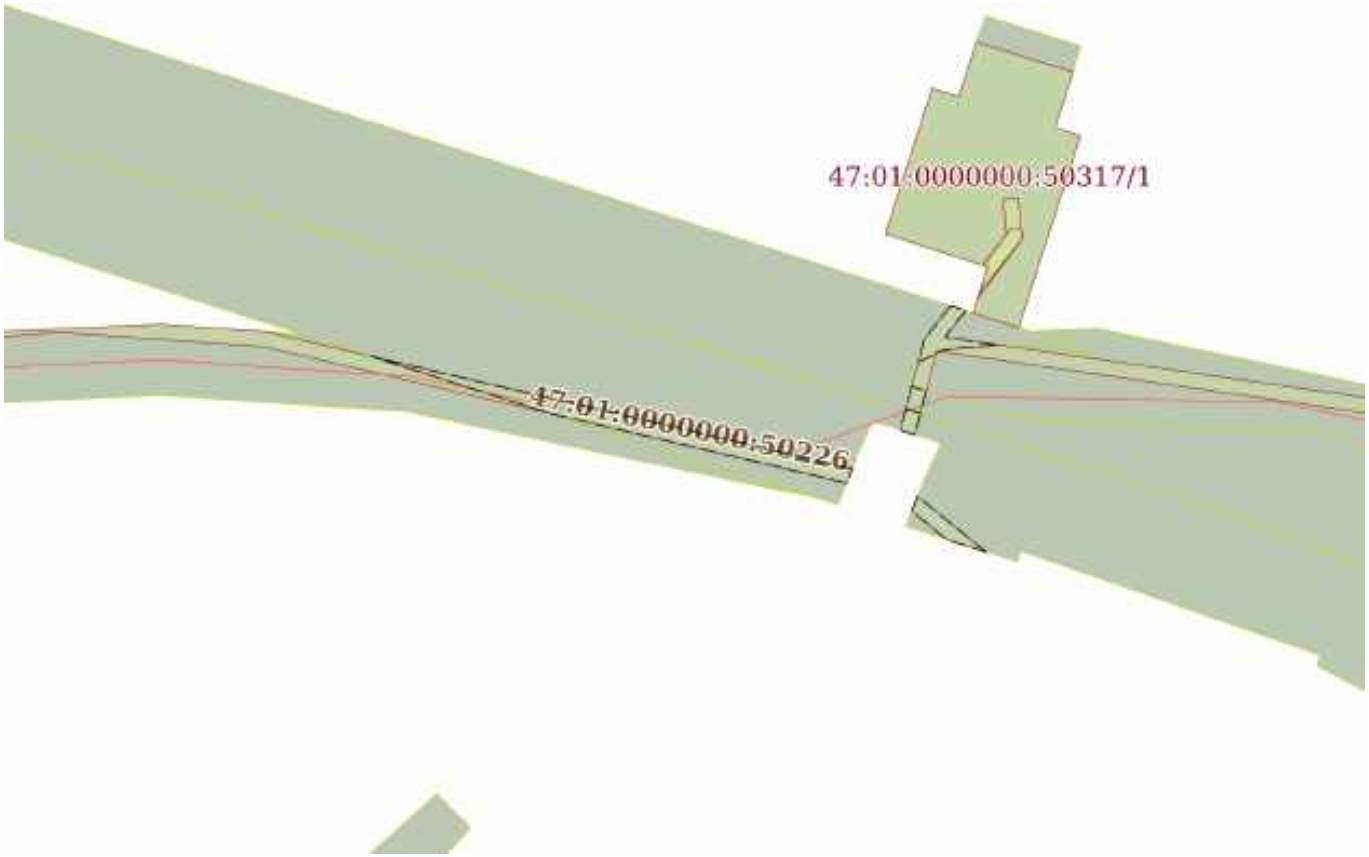

Масштаб 1:2000	Условные обозначения:		

ДОКУМЕНТ ПОДПИСАН
ЭЛЕКТРОННОЙ ПОДПИСЬЮ
Сертификат: 00BB056B7401CB38D2B3576ACDC8425108
Владелец: ФЕДЕРАЛЬНАЯ СЛУЖБА ГОСУДАРСТВЕННОЙ РЕГИСТРАЦИИ, КАДАСТРА И КАРТОГРАФИИ
Действителен: с 27.06.2023 по 19.09.2024

полное наименование должности		инициалы, фамилия

Земельный участок
вид объекта недвижимости

Лист № 173 раздела 4	Всего листов раздела 4: 178	Всего разделов: 7	Всего листов выписки: 1210

06.12.2023г. № КУВИ-001/2023-273313032	
Кадастровый номер:	47:01:0000000:4(Единое землепользование)

План (чертеж, схема) части земельного участка	Учетный номер части: 47:01:0000000:4/209

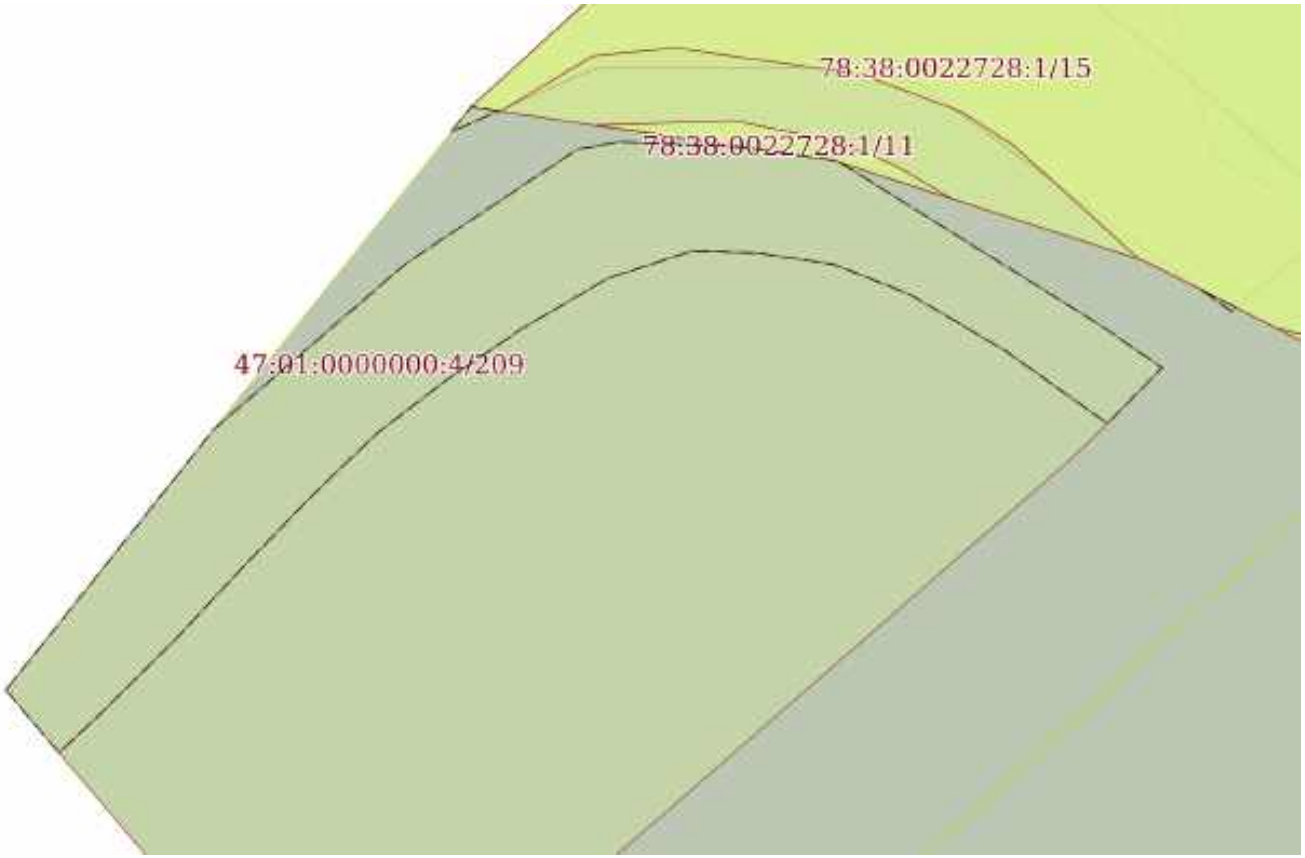

Масштаб 1:700	Условные обозначения:		

полное наименование должности		инициалы, фамилия

ДОКУМЕНТ ПОДПИСАН
ЭЛЕКТРОННОЙ ПОДПИСЬЮ
Сертификат: 00BB056B7401CB38D2B3576ACDC8425108
Владелец: ФЕДЕРАЛЬНАЯ СЛУЖБА ГОСУДАРСТВЕННОЙ РЕГИСТРАЦИИ, КАДАСТРА И КАРТОГРАФИИ
Действителен: с 27.06.2023 по 19.09.2024

Земельный участок
вид объекта недвижимости

Лист № 174 раздела 4	Всего листов раздела 4: 178	Всего разделов: 7	Всего листов выписки: 1210

06.12.2023г. № КУВИ-001/2023-273313032	
Кадастровый номер:	47:01:0000000:4(Единое землепользование)

План (чертеж, схема) части земельного участка	Учетный номер части: 47:01:0000000:4/210

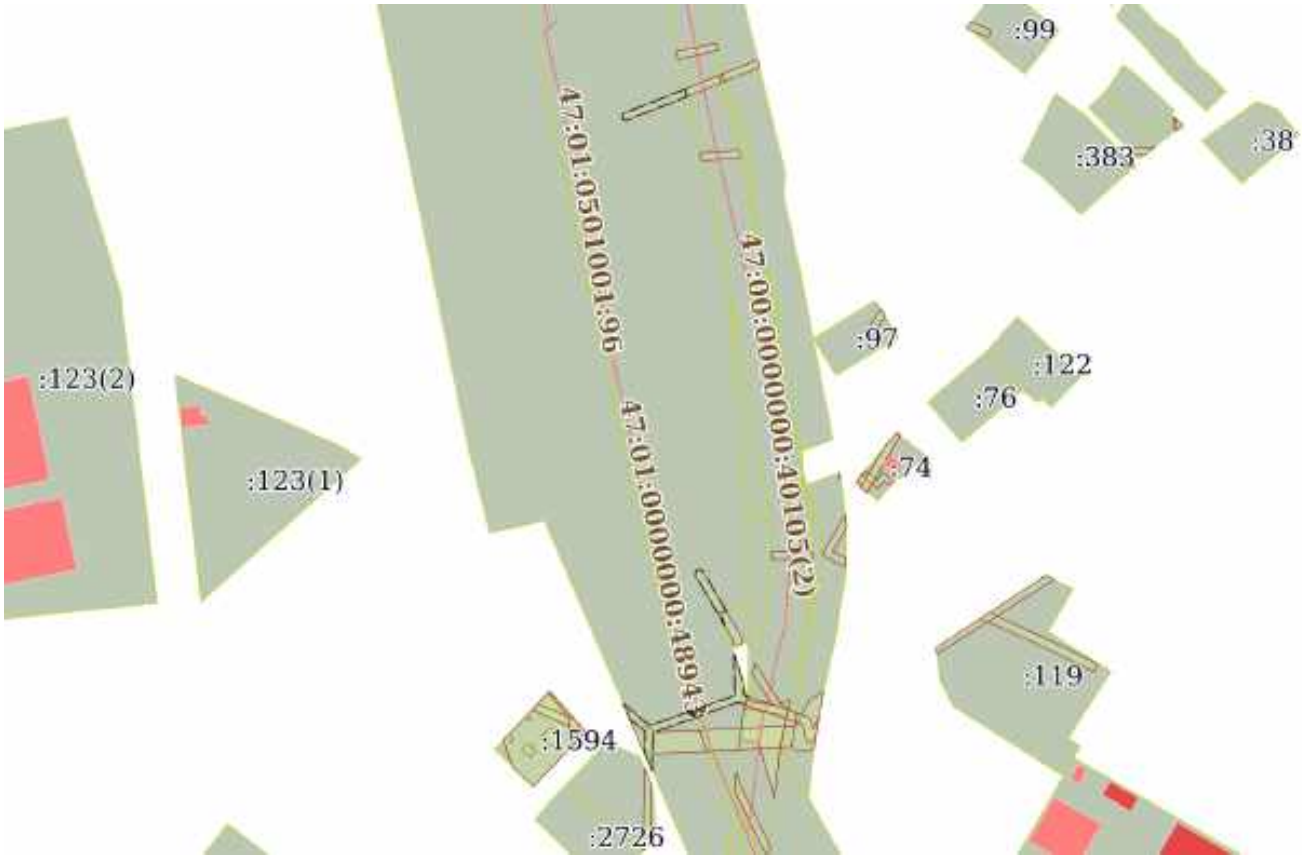

Масштаб 1:4000	Условные обозначения:		

ДОКУМЕНТ ПОДПИСАН
ЭЛЕКТРОННОЙ ПОДПИСЬЮ
Сертификат: 00BB056B7401CB38D2B3576ACDC8425108
Владелец: ФЕДЕРАЛЬНАЯ СЛУЖБА ГОСУДАРСТВЕННОЙ РЕГИСТРАЦИИ, КАДАСТРА И КАРТОГРАФИИ
Действителен: с 27.06.2023 по 19.09.2024

полное наименование должности		инициалы, фамилия

Земельный участок
вид объекта недвижимости

Лист № 175 раздела 4	Всего листов раздела 4: 178	Всего разделов: 7	Всего листов выписки: 1210

06.12.2023г. № КУВИ-001/2023-273313032	
Кадастровый номер:	47:01:0000000:4(Единое землепользование)

План (чертеж, схема) части земельного участка	Учетный номер части: 47:01:0000000:4/211

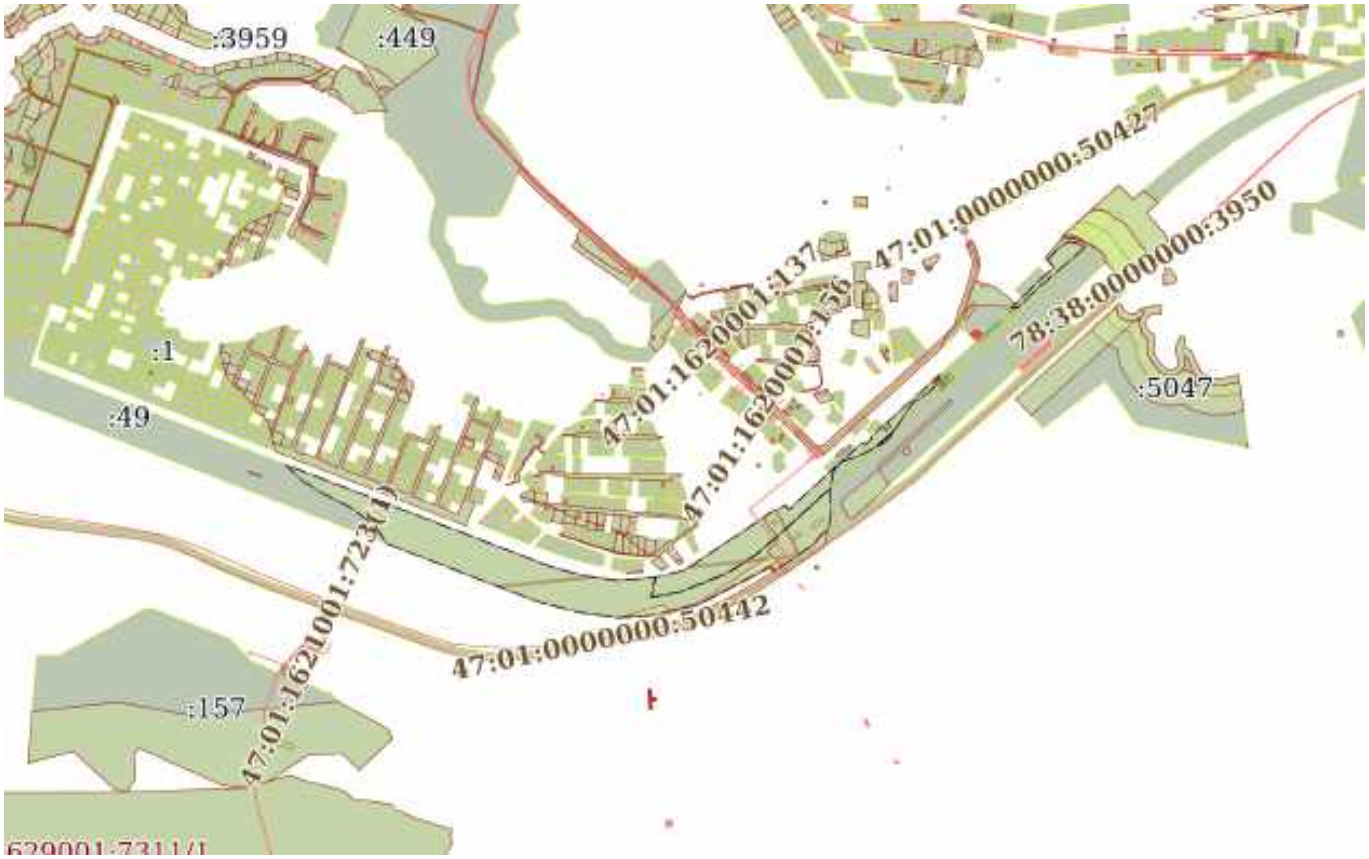

Масштаб 1:20000	Условные обозначения:		

ДОКУМЕНТ ПОДПИСАН
ЭЛЕКТРОННОЙ ПОДПИСЬЮ
Сертификат: 00BB056B7401CB38D2B3576ACDC8425108
Владелец: ФЕДЕРАЛЬНАЯ СЛУЖБА ГОСУДАРСТВЕННОЙ РЕГИСТРАЦИИ, КАДАСТРА И КАРТОГРАФИИ
Действителен: с 27.06.2023 по 19.09.2024

полное наименование должности		инициалы, фамилия

Земельный участок
вид объекта недвижимости

Лист № 176 раздела 4	Всего листов раздела 4: 178	Всего разделов: 7	Всего листов выписки: 1210

06.12.2023г. № КУВИ-001/2023-273313032	
Кадастровый номер:	47:01:0000000:4(Единое землепользование)

План (чертеж, схема) части земельного участка	Учетный номер части: 47:01:0000000:4/212

Масштаб 1:400	Условные обозначения:		

ДОКУМЕНТ ПОДПИСАН
ЭЛЕКТРОННОЙ ПОДПИСЬЮ
Сертификат: 00BB056B7401CB38D2B3576ACDC8425108
Владелец: ФЕДЕРАЛЬНАЯ СЛУЖБА ГОСУДАРСТВЕННОЙ РЕГИСТРАЦИИ, КАДАСТРА И КАРТОГРАФИИ
Действителен: с 27.06.2023 по 19.09.2024

полное наименование должности		инициалы, фамилия

Земельный участок
вид объекта недвижимости

Лист № 177 раздела 4	Всего листов раздела 4: 178	Всего разделов: 7	Всего листов выписки: 1210

06.12.2023г. № КУВИ-001/2023-273313032	
Кадастровый номер:	47:01:0000000:4(Единое землепользование)

План (чертеж, схема) части земельного участка	Учетный номер части: 47:01:0000000:4/213

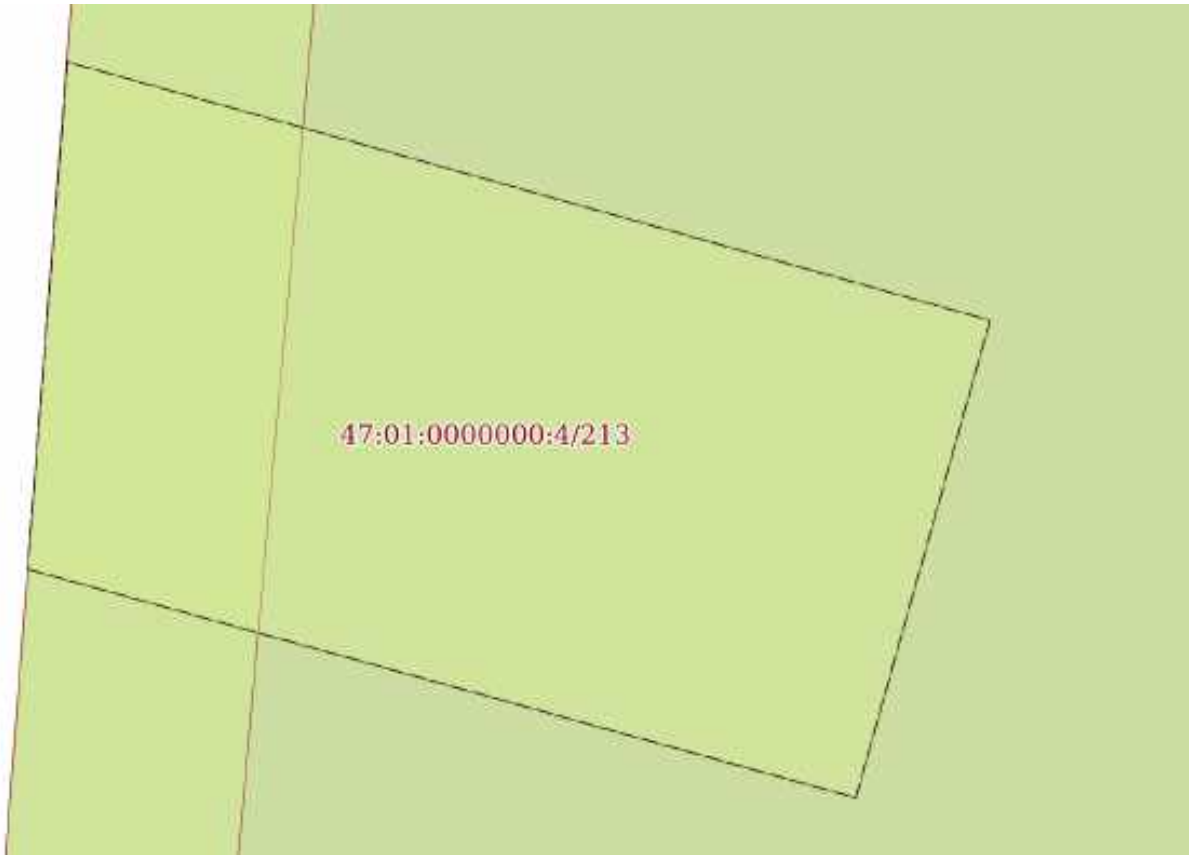

Масштаб 1:30	Условные обозначения:		

ДОКУМЕНТ ПОДПИСАН
ЭЛЕКТРОННОЙ ПОДПИСЬЮ
Сертификат: 00BB056B7401CB38D2B3576ACDC8425108
Владелец: ФЕДЕРАЛЬНАЯ СЛУЖБА ГОСУДАРСТВЕННОЙ РЕГИСТРАЦИИ, КАДАСТРА И КАРТОГРАФИИ
Действителен: с 27.06.2023 по 19.09.2024

полное наименование должности		инициалы, фамилия

Земельный участок
вид объекта недвижимости

Лист № 178 раздела 4	Всего листов раздела 4: 178	Всего разделов: 7	Всего листов выписки: 1210

06.12.2023г. № КУВИ-001/2023-273313032	
Кадастровый номер:	47:01:0000000:4(Единое землепользование)

План (чертеж, схема) части земельного участка	Учетный номер части: 47:01:0000000:4/214

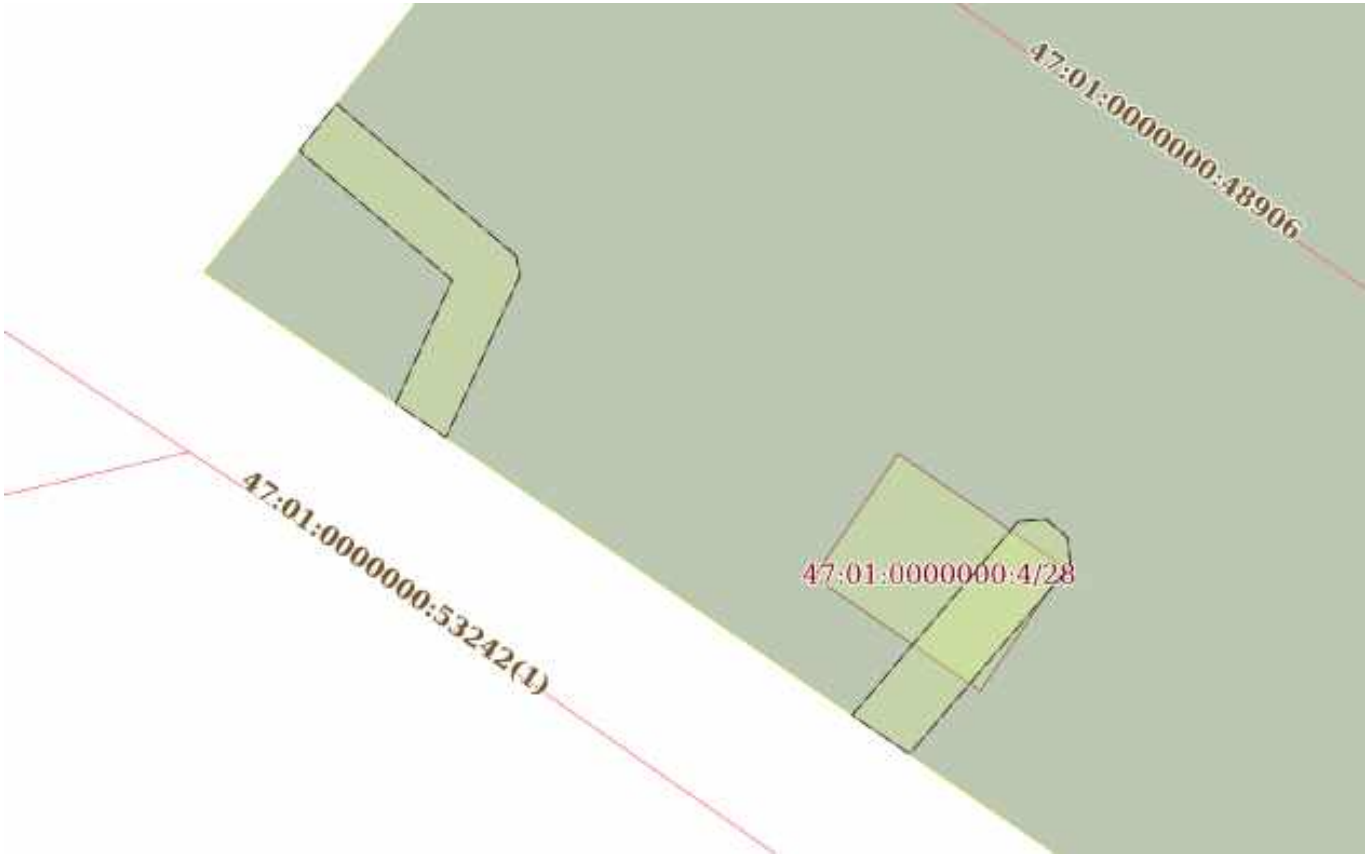

Масштаб 1:500	Условные обозначения:		

полное наименование должности		инициалы, фамилия

ДОКУМЕНТ ПОДПИСАН
ЭЛЕКТРОННОЙ ПОДПИСЬЮ
Сертификат: 00BB056B7401CB38D2B3576ACDC8425108
Владелец: ФЕДЕРАЛЬНАЯ СЛУЖБА ГОСУДАРСТВЕННОЙ РЕГИСТРАЦИИ, КАДАСТРА И КАРТОГРАФИИ
Действителен: с 27.06.2023 по 19.09.2024

Выписка из Единого государственного реестра недвижимости об объекте недвижимости

Сведения о частях земельного участка

Земельный участок
вид объекта недвижимости

Лист № 1 раздела 4.1	Всего листов раздела 4.1: 81	Всего разделов: 7	Всего листов выписки: 1210

06.12.2023г. № КУВИ-001/2023-273313032	
Кадастровый номер:	47:01:0000000:4(Единое землепользование)

Учетный номер части	Площадь, м2	Содержание ограничения в использовании или ограничения права на объект недвижимости или обременения объекта недвижимости
1	2	3
47:01:0000000:4/1	65	вид ограничения (обременения): аренда; Срок действия: не установлен; Содержание ограничения (обременения): Субаренда ИП Агакишиев. Под размещение торгового павильона
47:01:0000000:4/2	4031.6	данные отсутствуют
47:01:0000000:4/3	89.66	данные отсутствуют
47:01:0000000:4/4	41.09	данные отсутствуют
47:01:0000000:4/5	1710.94	данные отсутствуют
47:01:0000000:4/6	126.88	данные отсутствуют
47:01:0000000:4/7	14.37	данные отсутствуют
47:01:0000000:4/8	410.1	данные отсутствуют
47:01:0000000:4/9	11.8	данные отсутствуют
47:01:0000000:4/10	19.42	данные отсутствуют
47:01:0000000:4/11	7270.43	данные отсутствуют
47:01:0000000:4/12	840.79	данные отсутствуют
47:01:0000000:4/13	19.28	данные отсутствуют
47:01:0000000:4/14	196.26	данные отсутствуют
47:01:0000000:4/15	131.51	данные отсутствуют
47:01:0000000:4/16	92.79	данные отсутствуют
47:01:0000000:4/17	189.91	данные отсутствуют
47:01:0000000:4/18	83.4	данные отсутствуют
47:01:0000000:4/19	2358.08	данные отсутствуют
47:01:0000000:4/20	360.72	данные отсутствуют
47:01:0000000:4/21	590.77	данные отсутствуют
47:01:0000000:4/22	95.18	данные отсутствуют
47:01:0000000:4/23	33.33	данные отсутствуют

ДОКУМЕНТ ПОДПИСАН
ЭЛЕКТРОННОЙ ПОДПИСЬЮ
Сертификат: 00BB056B7401CB38D2B3576ACDC8425108
Владелец: ФЕДЕРАЛЬНАЯ СЛУЖБА ГОСУДАРСТВЕННОЙ РЕГИСТРАЦИИ, КАДАСТРА И КАРТОГРАФИИ
Действителен: с 27.06.2023 по 19.09.2024

полное наименование должности		инициалы, фамилия

Земельный участок
вид объекта недвижимости

Лист № 2 раздела 4.1	Всего листов раздела 4.1: 81	Всего разделов: 7	Всего листов выписки: 1210

06.12.2023г. № КУВИ-001/2023-273313032	
Кадастровый номер:	47:01:0000000:4(Единое землепользование)

47:01:0000000:4/24	4956.07	данные отсутствуют
47:01:0000000:4/25	397.91	данные отсутствуют
47:01:0000000:4/26	2522.87	данные отсутствуют
47:01:0000000:4/27	146	вид ограничения (обременения): аренда; Срок действия: не установлен; реквизиты документа-основания: договор субаренды земельного участка (части земельного участка) от 01.04.2013 № № ЦРИ/4/СА/5063/13/000449 выдан: Открытое акционерное общество "Российские железные дороги"; Содержание ограничения (обременения): Часть земельного участка сформированная для дальнейшего заключения договора аренды (субаренды) между ОАО "Российские железные дороги" и ООО "Русские Башни", под размещение антенно-мачтовых сооружений для установки телекоммуникационного оборудования.
47:01:0000000:4/28	135	вид ограничения (обременения): аренда; Срок действия: не установлен; реквизиты документа-основания: договор субаренды земельного участка (части земельного участка) от 01.04.2013 № № ЦРИ/4/СА/5063/13/000445 выдан: Открытое акционерное общество "Российские железные дороги"; Содержание ограничения (обременения): Часть земельного участка сформированная для дальнейшего заключения договора аренды (субаренды) между ОАО "Российские железные дороги" и ООО "Русские Башни", под размещение антенно-мачтовых сооружений для установки телекоммуникационного оборудования.
47:01:0000000:4/29	135	вид ограничения (обременения): аренда; Срок действия: не установлен; реквизиты документа-основания: договор субаренды земельного участка (части земельного участка) от 01.04.2013 № № ЦРИ/4/СА/5063/13/000446 выдан: Открытое акционерное общество "Российские железные дороги"; Содержание ограничения (обременения): Часть земельного участка сформированная для дальнейшего заключения договора аренды (субаренды) между ОАО "Российские железные дороги" и ООО "Русские Башни", под размещение антенно-мачтовых сооружений для установки телекоммуникационного оборудования.
47:01:0000000:4/30	135	вид ограничения (обременения): аренда; Срок действия: не установлен; реквизиты документа-основания: договор субаренды земельного участка (части земельного участка) от 01.04.2013 № № ЦРИ/4/СА/5063/13/000443 выдан: Открытое акционерное общество "Российские железные дороги"; Содержание ограничения (обременения): Часть земельного участка сформированная для дальнейшего заключения договора аренды (субаренды) между ОАО "Российские железные дороги" и ООО "Русские Башни", под размещение антенно-мачтовых сооружений для установки телекоммуникационного оборудования.
47:01:0000000:4/31	135	вид ограничения (обременения): аренда; Срок действия: не установлен; реквизиты документа-основания: договор субаренды земельного участка (части земельного участка) от 01.04.2013 № № ЦРИ/4/СА/5063/13/000448 выдан: Открытое акционерное общество "Российские железные дороги"; Содержание ограничения (обременения): Часть земельного участка сформированная для дальнейшего заключения договора аренды (субаренды) между ОАО "Российские железные дороги" и ООО "Русские Башни", под размещение антенно-мачтовых сооружений для установки телекоммуникационного оборудования.
47:01:0000000:4/32	135	вид ограничения (обременения): аренда; Срок действия: не установлен; реквизиты документа-основания: договор субаренды земельного участка (части земельного участка) от 01.04.2013 № № ЦРИ/4/СА/5063/13/000447 выдан: Открытое акционерное

ДОКУМЕНТ ПОДПИСАН
ЭЛЕКТРОННОЙ ПОДПИСЬЮ
Сертификат: 00BB056B7401CB38D2B3576ACDC8425108
Владелец: ФЕДЕРАЛЬНАЯ СЛУЖБА ГОСУДАРСТВЕННОЙ РЕГИСТРАЦИИ, КАДАСТРА И КАРТОГРАФИИ
Действителен: с 27.06.2023 по 19.09.2024

полное наименование должности		инициалы, фамилия

Земельный участок
вид объекта недвижимости

Лист № 3 раздела 4.1	Всего листов раздела 4.1: 81	Всего разделов: 7	Всего листов выписки: 1210

06.12.2023г. № КУВИ-001/2023-273313032	
Кадастровый номер:	47:01:0000000:4(Единое землепользование)

		общество "Российские железные дороги"; Содержание ограничения (обременения): Часть земельного участка сформированная для дальнейшего заключения договора аренды (субаренды) между ОАО "Российские железные дороги" и ООО "Русские Башни", под размещение антенно-мачтовых сооружений для установки телекоммуникационного оборудования.
47:01:0000000:4/33	256	вид ограничения (обременения): аренда; Срок действия: не установлен; реквизиты документа-основания: договор субаренды земельного участка (части земельного участка) от 01.11.2012 № № ЦРИ/4/СА/5063/12/002877 выдан: Открытое акционерное общество "Российские железные дороги"; Содержание ограничения (обременения): Часть земельного участка сформированная для дальнейшего заключения договора аренды (субаренды) между ОАО "Российские железные дороги" и ООО "Русские Башни", под размещение антенно-мачтовых сооружений для установки телекоммуникационного оборудования.
47:01:0000000:4/34	135	вид ограничения (обременения): аренда; Срок действия: не установлен; реквизиты документа-основания: договор субаренды земельного участка (части земельного участка) от 01.04.2013 № № ЦРИ/4/СА/5063/13/000440 выдан: Открытое акционерное общество "Российские железные дороги"; Содержание ограничения (обременения): Часть земельного участка сформированная для дальнейшего заключения договора аренды (субаренды) между ОАО "Российские железные дороги" и ООО "Русские Башни", под размещение антенно-мачтовых сооружений для установки телекоммуникационного оборудования.
47:01:0000000:4/35	256	вид ограничения (обременения): аренда; Срок действия: не установлен; реквизиты документа-основания: соглашение о передаче прав и обязанностей по договору субаренды земельного участка (части земельного участка) № ЦРИ/4/СА/1818/11/001016 от 01.08.2011 от 01.05.2012 № б.н. выдан: Открытое акционерное общество "Российские железные дороги"; договор субаренды земельного участка (части земельного участка) от 01.08.2011 № ЦРИ/4/СА/1818/11/001016 выдан: Открытое акционерное общество "Российские железные дороги"; Содержание ограничения (обременения): Часть земельного участка, сформированная для дальнейшего заключения договора аренды (субаренды) между ОАО "Российские железные дороги" и ООО "Русские Башни", под размещение антенно-мачтовых сооружений для установки телекоммуникационного оборудования под размещение антенно-мачтовых сооружений для установки телекоммуникационного оборудования
47:01:0000000:4/36	135	вид ограничения (обременения): аренда; Срок действия: не установлен; реквизиты документа-основания: дополнительное соглашение к договору субаренды № ЦРИ/4/СА/5063/13/000441 от 01.04.2013 г. земельного участка (части земельного участка) площадью 135 кв.м., по адресу: Ленинградская область, Выборгский район, в районе ж.д. ст. Пригородная от 01.07.2014 № 1 выдан: Открытое акционерное общество "Российские железные дороги"; договор субаренды земельного участка (части земельного участка) от 01.04.2013 № ЦРИ/4/СА/5063/13/000441 выдан: Открытое акционерное общество "Российские железные дороги"; Содержание ограничения (обременения): Часть земельного участка сформированная для дальнейшего заключения договора аренды (субаренды) между ОАО "Российские железные дороги" и ООО "Русские Башни", под размещение антенно-мачтовых сооружений для установки телекоммуникационного оборудования.
47:01:0000000:4/37	3273	вид ограничения (обременения): прочие ограничения прав и обременения объекта недвижимости; Срок действия: не

ДОКУМЕНТ ПОДПИСАН
ЭЛЕКТРОННОЙ ПОДПИСЬЮ
Сертификат: 00BB056B7401CB38D2B3576ACDC8425108
Владелец: ФЕДЕРАЛЬНАЯ СЛУЖБА ГОСУДАРСТВЕННОЙ РЕГИСТРАЦИИ, КАДАСТРА И КАРТОГРАФИИ
Действителен: с 27.06.2023 по 19.09.2024

полное наименование должности		инициалы, фамилия

Земельный участок
вид объекта недвижимости

Лист № 4 раздела 4.1	Всего листов раздела 4.1: 81	Всего разделов: 7	Всего листов выписки: 1210

06.12.2023г. № КУВИ-001/2023-273313032	
Кадастровый номер:	47:01:0000000:4(Единое землепользование)

		установлен; реквизиты документа-основания: постановление администрации МО "Выборгский район" Ленинградской области от 19.12.2013 № №7691 выдан: Администрация МО " Выборгский район" Ленинградской области; Содержание ограничения (обременения): под строительство тяговой подстанции "Попово" с внешним электроснабжением
47:01:0000000:4/38	3751	вид ограничения (обременения): прочие ограничения прав и обременения объекта недвижимости; Срок действия: не установлен; реквизиты документа-основания: постановление администрации МО "Выборгский район" Ленинградской области от 19.12.2013 № №7691 выдан: Администрация МО " Выборгский район" Ленинградской области; Содержание ограничения (обременения): под строительство тяговой подстанции "Попово" с внешним электроснабжением
47:01:0000000:4/39	3014	вид ограничения (обременения): прочие ограничения прав и обременения объекта недвижимости; Срок действия: не установлен; реквизиты документа-основания: постановление администрации МО "Выборгский район" Ленинградской области от 19.12.2013 № №7691 выдан: Администрация МО " Выборгский район" Ленинградской области; Содержание ограничения (обременения): под строительство тяговой подстанции "Попово" с внешним электроснабжением
47:01:0000000:4/40	192	вид ограничения (обременения): аренда; Срок действия: не установлен; реквизиты документа-основания: дополнительное соглашение к договору субаренды № ЦРИ/4/СА/5063/13/000444 от 01.04.2013 г. земельного участка (части земельного участка) по адресу: Ленинградкая область, Выборгский район, в районе ж.д. пл. Лейпясуо от 01.07.2014 № 1 выдан: Открытое акционерное общество "Российские железные дороги"; договор субаренды земельного участка (части земельного участка) от 01.04.2013 № ЦРИ/4/СА/5063/13/000444 выдан: Открытое акционерное общество "Российские железные дороги"; Содержание ограничения (обременения): Часть земельного участка сформированная для дальнейшего заключения договора аренды (субаренды) между ОАО "Российские железные дороги" и ООО "Русские Башни", для размещения антенно-мачтовых сооружений для установки телекоммуникационного оборудования.
47:01:0000000:4/41	256	вид ограничения (обременения): аренда; Срок действия: не установлен; реквизиты документа-основания: договор субаренды земельного участка (части земельного участка) от 01.08.2011 № ЦРИ/4/СА/1818/11/000970; Содержание ограничения (обременения): Часть земельного участка формируется в целях передачи в субаренду
47:01:0000000:4/42	2706	вид ограничения (обременения): ограничения прав на земельный участок, предусмотренные статьей 56 Земельного кодекса Российской Федерации; Срок действия: не установлен; реквизиты документа-основания: распоряжение Правительства Ленинградской области от 05.02.2015 № 35-р выдан: Правительство Ленинградской области; Содержание ограничения (обременения): Ограничения в использовании объектов недвижимости в границах охранной зоны указаны в Постановлении Правительства РФ №878 от 20.11.2000г. «Об утверждении правил охраны газораспределительных сетей»; Реестровый номер границы: 47.01.2.213
47:01:0000000:4/43	60	вид ограничения (обременения): ограничения прав на земельный участок, предусмотренные статьей 56 Земельного кодекса Российской Федерации; Срок действия: не установлен; реквизиты документа-основания: карта (план) объекта

ДОКУМЕНТ ПОДПИСАН
ЭЛЕКТРОННОЙ ПОДПИСЬЮ
Сертификат: 00BB056B7401CB38D2B3576ACDC8425108
Владелец: ФЕДЕРАЛЬНАЯ СЛУЖБА ГОСУДАРСТВЕННОЙ РЕГИСТРАЦИИ, КАДАСТРА И КАРТОГРАФИИ
Действителен: с 27.06.2023 по 19.09.2024

полное наименование должности		инициалы, фамилия

Земельный участок			
вид объекта недвижимости			
Лист № 5 раздела 4.1	Всего листов раздела 4.1: 81	Всего разделов: 7	Всего листов выписки: 1210

06.12.2023г. № КУВИ-001/2023-273313032

Кадастровый номер:	47:01:0000000:4(Единое землепользование)

		землеустройства от 26.05.2014 № 499/2014 выдан: Управление Росреестра по Ленинградской области; Содержание ограничения (обременения): Ограничения: на территории охранной зоны запрещено осуществление любых действий, которые могут нарушить безопасную работу объектов электросетевого хозяйства, в том числе привести к их повреждению или уничтожению, и (или) повлечь причинение вреда жизни, здоровью граждан и имуществу физических или юридических лиц, а также повлечь нанесение экологического ущерба (Правила установления охранных зон объектов электросетевого хозяйства и особых условий использования земельных участков, расположенных в границах таких зон, утвержденные Постановлением Правительства РФ от 24.02.2009 г. № 160); Реестровый номер границы: 47.01.2.192
47:01:0000000:4/44	5824	вид ограничения (обременения): ограничения прав на земельный участок, предусмотренные статьей 56 Земельного кодекса Российской Федерации; Срок действия: не установлен; реквизиты документа-основания: карта (план) от 08.08.2011 № 1 выдан: Управление Росреестра по Ленинградской области; Содержание ограничения (обременения): Объект землеустройства, охранная зона линии электропередач ВЛ 10кВ, предусматривает определенные ограничения использования территории, которые регламентируются Постановлением Правительства РФ от 24 февраля 2009г.№160 «О порядке установления охранных зон объектов электросетевого хозяйства и особых условиях использования земельных участков, расположенных в границах таких зон».; Реестровый номер границы: 47.01.2.1
47:01:0000000:4/45	4596	вид ограничения (обременения): ограничения прав на земельный участок, предусмотренные статьей 56 Земельного кодекса Российской Федерации; Срок действия: не установлен; реквизиты документа-основания: карта (план) от 03.05.2012 № 76022 выдан: Выборгский отдел Управления Росреестра по Ленинградской области; Содержание ограничения (обременения): Объект землеустройства, охранная зона существующей линии ВЛ-110 кВ (СОВ-3, СОВ-4), предназначена для обслуживания трубопровода и предусматривает определенные ограничения использования территории, которые регламентируются "Правилами охраны магистральных трубопроводов" , утвержденными Постановлением Госгортехнадзора России №9 от 24.04.1992 г. и Приказом Минэнерго России от 29.04.1992 г.; Реестровый номер границы: 47.01.2.11
47:01:0000000:4/46	2544	вид ограничения (обременения): ограничения прав на земельный участок, предусмотренные статьей 56 Земельного кодекса Российской Федерации; Срок действия: не установлен; реквизиты документа-основания: карта (план) от 26.09.2012 № 37322 выдан: Выборгский отдел Управления Росреестра по Ленинградской области; Содержание ограничения (обременения): Объект землеустройства, охранная зона ВЛ 35 кВ , предусматривает определенные ограничения использования территории, которые регламентируются Постановлением Совета Министров СССР от 26 марта 1984г.№255 " Об утверждении правил охранны электрических сетей напряжением свыше 1000 Вольт "; Реестровый номер границы: 47.01.2.12
47:01:0000000:4/48	2947	вид ограничения (обременения): ограничения прав на земельный участок, предусмотренные статьей 56 Земельного кодекса Российской Федерации; Срок действия: не установлен; реквизиты документа-основания: карта (план) от 26.09.2012 № 37949 выдан: Управление Росреестра по Ленинградской области. Выборгский отдел; Содержание ограничения (обременения): Объект

ДОКУМЕНТ ПОДПИСАН
ЭЛЕКТРОННОЙ ПОДПИСЬЮ
Сертификат: 00BB056B7401CB38D2B3576ACDC8425108
Владелец: ФЕДЕРАЛЬНАЯ СЛУЖБА ГОСУДАРСТВЕННОЙ РЕГИСТРАЦИИ, КАДАСТРА И КАРТОГРАФИИ
Действителен: с 27.06.2023 по 19.09.2024

полное наименование должности		инициалы, фамилия

Земельный участок
вид объекта недвижимости

Лист № 6 раздела 4.1	Всего листов раздела 4.1: 81	Всего разделов: 7	Всего листов выписки: 1210

06.12.2023г. № КУВИ-001/2023-273313032	
Кадастровый номер:	47:01:0000000:4(Единое землепользование)

		землеустройства, охранная зона ВЛ 35 кВ Приморская-1 от ПС "Прибыловская" вблизи пос.Прибылово к ПС "Приморская " в г.Приморск, предусматривает определенные ограничения использования территории, которые регламентируются "Правилами охраны электрических сетей напряжением свыше 1000 вольт", утвержденными Постановлением Совета Министров СССР от 26.03.1984 г. № 255.; Реестровый номер границы: 47.01.2.16
47:01:0000000:4/49	17950	вид ограничения (обременения): ограничения прав на земельный участок, предусмотренные статьей 56 Земельного кодекса Российской Федерации; Срок действия: не установлен; реквизиты документа-основания: карта (план) от 23.09.2011 № 5/2011 выдан: Управление Росреестра по Ленинградской области; Содержание ограничения (обременения): Объект землеустройства, охранная зона нефтепроводов "Палкино-Приморск", "Кириши-Приморск", лупинга№4, предусматривает определенные ограничения использования территории, которые регламентируются Постановлением Гостехнадзора России №9 от 24.04.1992г. "Правила охраны магистральных трубопроводов"; Реестровый номер границы: 47.01.2.2
47:01:0000000:4/50	5186	вид ограничения (обременения): ограничения прав на земельный участок, предусмотренные статьей 56 Земельного кодекса Российской Федерации; Срок действия: не установлен; реквизиты документа-основания: карта (план) от 29.11.2012 № 300/2012 выдан: Управление Федеральной службы государственной регистрации, кадастра и картографии по Ленинградской области; Содержание ограничения (обременения): Объект землеустройства, охранная зона ВЛ 110 кВ Северная-12, предусматривает определенные ограничения использования территории, которые регламентируются Постановлением Совета Министров СССР от 26 марта 1984 г. №255 "Об утверждении правил охраны электрических сетей напряжением свыше 1000 Вольт"; Реестровый номер границы: 47.01.2.21
47:01:0000000:4/51	5186	вид ограничения (обременения): ограничения прав на земельный участок, предусмотренные статьей 56 Земельного кодекса Российской Федерации; Срок действия: не установлен; реквизиты документа-основания: карта (план) от 29.11.2012 № 308/2012 выдан: Управление Федеральной службы государственной регистрации, кадастра и картографии по Ленинградской области; Содержание ограничения (обременения): Объект землеустройства, охранная зона ВЛ 110 кВ Северная-11, предусматривает определенные ограничения использования территории, которые регламентируются Постановлением Совета Министров СССР от 26 марта 1984 г. №255 "Об утверждении правил охраны электрических сетей напряжением свыше 1000 Вольт"; Реестровый номер границы: 47.01.2.22
47:01:0000000:4/52	14844	вид ограничения (обременения): ограничения прав на земельный участок, предусмотренные статьей 56 Земельного кодекса Российской Федерации; Срок действия: не установлен; реквизиты документа-основания: карта (план) от 29.11.2012 № 313/2012 выдан: Управление Федеральной службы государственной регистрации, кадастра и картографии по Ленинградской области; Содержание ограничения (обременения): Объект землеустройства, охранная зона ВЛ 110 кВ Рощинская-1, предусматривает определенные ограничения использования территории, которые регламентируются Постановлением Совета Министров СССР от 26 марта 1984 г. №255 "Об утверждении правил охраны электрических сетей напряжением свыше 1000

ДОКУМЕНТ ПОДПИСАН
ЭЛЕКТРОННОЙ ПОДПИСЬЮ
Сертификат: 00BB056B7401CB38D2B3576ACDC8425108
Владелец: ФЕДЕРАЛЬНАЯ СЛУЖБА ГОСУДАРСТВЕННОЙ РЕГИСТРАЦИИ, КАДАСТРА И КАРТОГРАФИИ
Действителен: с 27.06.2023 по 19.09.2024

полное наименование должности		инициалы, фамилия

Земельный участок
вид объекта недвижимости

Лист № 7 раздела 4.1	Всего листов раздела 4.1: 81	Всего разделов: 7	Всего листов выписки: 1210

06.12.2023г. № КУВИ-001/2023-273313032	
Кадастровый номер:	47:01:0000000:4(Единое землепользование)

		Вольт"; Реестровый номер границы: 47.01.2.24
47:01:0000000:4/53	3299	вид ограничения (обременения): ограничения прав на земельный участок, предусмотренные статьей 56 Земельного кодекса Российской Федерации; Срок действия: не установлен; реквизиты документа-основания: карта (план) от 27.11.2012 № 289/2012 выдан: Управление Федеральной службы государственной регистрации и картографии по Ленинградской области; Содержание ограничения (обременения): Объект землеустройства, охранная зона ВЛ 110 кВ Выборгская-3, предусматривает определенные ограничения использования территории, которые регламентируются Постановлением Совета Министров СССР от 26 марта 1984 г. №255 "Об утверждении правил охраны электрических сетей напряжением свыше 1000 Вольт"; Реестровый номер границы: 47.01.2.28
47:01:0000000:4/54	6350	вид ограничения (обременения): ограничения прав на земельный участок, предусмотренные статьей 56 Земельного кодекса Российской Федерации; Срок действия: не установлен; реквизиты документа-основания: карта (план) от 06.12.2012 № 319/2012 выдан: Управление Федеральной службы государственной регистрации, кадастра и картографии по Ленинградской области; Содержание ограничения (обременения): Объект землеустройства, охранная зона ВЛ 110 кВ Вуокса - 1, предусматривает определенные ограничения использования территории, которые регламентируются Постановлением Совета Министров СССР от 26 марта 1984 г. №255 "Об утверждении правил охраны электрических сетей напряжением свыше 1000 Вольт"; Реестровый номер границы: 47.01.2.31
47:01:0000000:4/55	6439	вид ограничения (обременения): ограничения прав на земельный участок, предусмотренные статьей 56 Земельного кодекса Российской Федерации; Срок действия: не установлен; реквизиты документа-основания: карта (план) от 06.12.2012 № 321/2012 выдан: Управление Федеральной службы государственной регистрации, кадастра и картографии по Ленинградской области; Содержание ограничения (обременения): Объект землеустройства, охранная зона ВЛ 110 кВ Рощинская - 2, предусматривает определенные ограничения использования территории, которые регламентируются Постановлением Совета Министров СССР от 26 марта 1984 г. №255 "Об утверждении правил охраны электрических сетей напряжением свыше 1000 Вольт"; Реестровый номер границы: 47.01.2.34
47:01:0000000:4/56	7769	вид ограничения (обременения): ограничения прав на земельный участок, предусмотренные статьей 56 Земельного кодекса Российской Федерации; Срок действия: не установлен; реквизиты документа-основания: карта (план) от 06.12.2012 № 326/2012 выдан: Управление Федеральной службы государственной регистрации, кадастра и картографии по Ленинградской области; Содержание ограничения (обременения): Объект землеустройства, охранная зона ВЛ 110 кВ Кузнечная - 2, предусматривает определенные ограничения использования территории, которые регламентируются Постановлением Совета Министров СССР от 26 марта 1984 г. №255 "Об утверждении правил охраны электрических сетей напряжением свыше 1000 Вольт"; Реестровый номер границы: 47.01.2.37
47:01:0000000:4/57	3239	вид ограничения (обременения): ограничения прав на земельный участок, предусмотренные статьей 56 Земельного кодекса

ДОКУМЕНТ ПОДПИСАН
ЭЛЕКТРОННОЙ ПОДПИСЬЮ
Сертификат: 00BB056B7401CB38D2B3576ACDC8425108
Владелец: ФЕДЕРАЛЬНАЯ СЛУЖБА ГОСУДАРСТВЕННОЙ РЕГИСТРАЦИИ, КАДАСТРА И КАРТОГРАФИИ
Действителен: с 27.06.2023 по 19.09.2024

полное наименование должности		инициалы, фамилия

Земельный участок
вид объекта недвижимости

Лист № 8 раздела 4.1	Всего листов раздела 4.1: 81	Всего разделов: 7	Всего листов выписки: 1210

06.12.2023г. № КУВИ-001/2023-273313032	
Кадастровый номер:	47:01:0000000:4(Единое землепользование)

		Российской Федерации; Срок действия: не установлен; реквизиты документа-основания: карта (план) от 06.12.2012 № 325/2012 выдан: Управление Федеральной службы государственной регистрации, кадастра и картографии по Ленинградской области; Содержание ограничения (обременения): Объект землеустройства, охранная зона ВЛ 110 кВ Выборгская - 6, предусматривает определенные ограничения использования территории, которые регламентируются Постановлением Совета Министров СССР от 26 марта 1984 г. №255 "Об утверждении правил охраны электрических сетей напряжением свыше 1000 Вольт"; Реестровый номер границы: 47.01.2.42
47:01:0000000:4/58	3202	вид ограничения (обременения): ограничения прав на земельный участок, предусмотренные статьей 56 Земельного кодекса Российской Федерации; Срок действия: не установлен; реквизиты документа-основания: карта (план) от 06.12.2012 № 323/2012 выдан: Управление Федеральной службы государственной регистрации, кадастра и картографии по Ленинградской области; Содержание ограничения (обременения): Объект землеустройства, охранная зона ВЛ 110 кВ Выборгская - 5, предусматривает определенные ограничения использования территории, которые регламентируются Постановлением Совета Министров СССР от 26 марта 1984 г. №255 "Об утверждении правил охраны электрических сетей напряжением свыше 1000 Вольт"; Реестровый номер границы: 47.01.2.44
47:01:0000000:4/59	6380	вид ограничения (обременения): ограничения прав на земельный участок, предусмотренные статьей 56 Земельного кодекса Российской Федерации; Срок действия: не установлен; реквизиты документа-основания: карта (план) от 24.07.2013 № 52/2013 выдан: Управление Федеральной службы государственной регистрации, кадастра и картографии по Ленинградской области; Содержание ограничения (обременения): Объект землеустройства, охранная зона ВЛ 110 кВ Вуокса-4, предусматривает определенные ограничения использования территории, которые регламентируются Постановлением Совета Министров СССР от 26 марта 1984 г. №255 "Об утверждении правил охраны электрических сетей напряжением свыше 1000 Вольт"; Реестровый номер границы: 47.00.2.1
47:01:0000000:4/60	243	вид ограничения (обременения): ограничения прав на земельный участок, предусмотренные статьей 56 Земельного кодекса Российской Федерации; Срок действия: не установлен; реквизиты документа-основания: справка о балансовой принадлежности от 27.09.2013 № 03/2840-4 выдан: ОАО "ЛОЭСК"; Содержание ограничения (обременения): Отнесен к зонам с особыми условиями использования территорий - охранным зонам объектов электросетевого хозяйства. Режим использования установлен Правилами охраны электрических сетей, размещенных на земельных участках (статья III Постановления Правительства РФ от 24 февраля 2009г № 160).; Реестровый номер границы: 47.01.2.120
47:01:0000000:4/61	2483	вид ограничения (обременения): ограничения прав на земельный участок, предусмотренные статьей 56 Земельного кодекса Российской Федерации; Срок действия: не установлен; реквизиты документа-основания: справка о балансовой принадлежности от 27.09.2013 № 03/2840-1 выдан: ОАО "ЛОЭСК"; Содержание ограничения (обременения): Отнесен к зонам с особыми условиями использования территорий - охранным зонам объектов электросетевого хозяйства. Режим использования установлен

ДОКУМЕНТ ПОДПИСАН
ЭЛЕКТРОННОЙ ПОДПИСЬЮ
Сертификат: 00BB056B7401CB38D2B3576ACDC8425108
Владелец: ФЕДЕРАЛЬНАЯ СЛУЖБА ГОСУДАРСТВЕННОЙ РЕГИСТРАЦИИ, КАДАСТРА И КАРТОГРАФИИ
Действителен: с 27.06.2023 по 19.09.2024

полное наименование должности		инициалы, фамилия

Земельный участок
вид объекта недвижимости

Лист № 9 раздела 4.1	Всего листов раздела 4.1: 81	Всего разделов: 7	Всего листов выписки: 1210

06.12.2023г. № КУВИ-001/2023-273313032	
Кадастровый номер:	47:01:0000000:4(Единое землепользование)

		Правилами охраны электрических сетей, размещенных на земельных участках (статья III Постановления Правительства РФ от 24 февраля 2009г № 160).; Реестровый номер границы: 47.01.2.121
47:01:0000000:4/62	1585	вид ограничения (обременения): ограничения прав на земельный участок, предусмотренные статьей 56 Земельного кодекса Российской Федерации; Срок действия: не установлен; реквизиты документа-основания: справка о балансовой принадлежности от 09.09.2013 № 503 выдан: Общество с ограниченной ответственностью "Облкомэнерго"; Содержание ограничения (обременения): Режим использования установлен Правилами охраны электрических сетей, размещенных на земельных участках (ст.III Постановления Правительства РФ от 24 февраля 2009г. № 160).; Реестровый номер границы: 47.01.2.123
47:01:0000000:4/63	21384	вид ограничения (обременения): ограничения прав на земельный участок, предусмотренные статьей 56 Земельного кодекса Российской Федерации; Срок действия: не установлен; реквизиты документа-основания: справка о балансовой принадлежности от 09.09.2013 № 504 выдан: Общество с ограниченной ответственностью "Облкомэнерго"; Содержание ограничения (обременения): Режим использования установлен Правилами охраны электрических сетей, размещенных на земельных участках (ст.III Постановления Правительства РФ от 24 февраля 2009г. № 160).; Реестровый номер границы: 47.01.2.124
47:01:0000000:4/64	2481	вид ограничения (обременения): ограничения прав на земельный участок, предусмотренные статьей 56 Земельного кодекса Российской Федерации; Срок действия: не установлен; реквизиты документа-основания: справка о балансовой принадлежности от 09.09.2013 № 508 выдан: Общество с ограниченной ответственностью "Облкомэнерго"; Содержание ограничения (обременения): Режим использования установлен Правилами охраны электрических сетей, размещенных на земельных участках (ст.III Постановления Правительства РФ от 24 февраля 2009г. № 160).; Реестровый номер границы: 47.01.2.128
47:01:0000000:4/65	17624	вид ограничения (обременения): ограничения прав на земельный участок, предусмотренные статьей 56 Земельного кодекса Российской Федерации; Срок действия: не установлен; реквизиты документа-основания: карта (план) от 10.01.2013 № 102994 выдан: Управление Федеральной службы государственной регистрации, кадастра и картографии по Ленинградской области. Выборгский отдел; Содержание ограничения (обременения): Объект землеустройства, границы охранной зоны ВЛ 35 кВ Никифоровская – 2, предусматривает определенные ограничения использования территории, которые регламентируются Постановлением Совета Министров СССР от 26 марта 1984 г. №255 "Об утверждении правил охраны электрических сетей напряжением свыше 1000 Вольт"; Реестровый номер границы: 47.01.2.52
47:01:0000000:4/66	121	вид ограничения (обременения): ограничения прав на земельный участок, предусмотренные статьей 56 Земельного кодекса Российской Федерации; Срок действия: не установлен; реквизиты документа-основания: карта (план) от 19.02.2013 № 103000 выдан: Управление Федеральной службы государственной регистрации, кадастра и картографии по Ленинградской области. Выборгский отдел; Содержание ограничения (обременения): Объект землеустройства, границы охранной зоны ВЛ 35 кВ Никифоровская – 3, предусматривает определенные ограничения использования территории, которые регламентируются Постановлением Совета Министров СССР от 26 марта 1984 г. №255 "Об утверждении правил охраны электрических сетей

ДОКУМЕНТ ПОДПИСАН
ЭЛЕКТРОННОЙ ПОДПИСЬЮ
Сертификат: 00BB056B7401CB38D2B3576ACDC8425108
Владелец: ФЕДЕРАЛЬНАЯ СЛУЖБА ГОСУДАРСТВЕННОЙ РЕГИСТРАЦИИ, КАДАСТРА И КАРТОГРАФИИ
Действителен: с 27.06.2023 по 19.09.2024

полное наименование должности		инициалы, фамилия

Земельный участок
вид объекта недвижимости

Лист № 10 раздела 4.1	Всего листов раздела 4.1: 81	Всего разделов: 7	Всего листов выписки: 1210

06.12.2023г. № КУВИ-001/2023-273313032	
Кадастровый номер:	47:01:0000000:4(Единое землепользование)

		напряжением свыше 1000 Вольт"; Реестровый номер границы: 47.01.2.57
47:01:0000000:4/67	3461	вид ограничения (обременения): ограничения прав на земельный участок, предусмотренные статьей 56 Земельного кодекса Российской Федерации; Срок действия: не установлен; реквизиты документа-основания: карта (план) от 04.03.2013 № 103006 выдан: Выборгский отдел Управления федеральной службы государственной регистрации, кадастра и картографии по Ленинградской области; Содержание ограничения (обременения): Объект землеустройства, охранная зона ВЛ 35 кВ Приморская-2, предусматривает определенные ограничения использования территории, которые регламентируются Постановлением Совета Министров СССР от 26 марта 1984 г. №255 "Об утверждении правил охраны электрических сетей напряжением свыше 1000 Вольт"; Реестровый номер границы: 47.01.2.62
47:01:0000000:4/68	2171	вид ограничения (обременения): ограничения прав на земельный участок, предусмотренные статьей 56 Земельного кодекса Российской Федерации; Срок действия: не установлен; реквизиты документа-основания: карта (план) от 08.07.2013 № 103054 выдан: Выборгский отдел Управления федеральной службы государственной регистрации, кадастра и картографии по Ленинградской области; Содержание ограничения (обременения): Объект землеустройства, охранная зона ВЛ 35 кВ Каменногорская-1, предусматривает определенные ограничения использования территории, которые регламентируются Постановлением Совета Министров СССР от 26 марта 1984 г. №255 "Об утверждении правил охраны электрических сетей напряжением свыше 1000 Вольт"; Реестровый номер границы: 47.01.2.68
47:01:0000000:4/69	4620	вид ограничения (обременения): ограничения прав на земельный участок, предусмотренные статьей 56 Земельного кодекса Российской Федерации; Срок действия: не установлен; реквизиты документа-основания: карта (план) от 08.07.2013 № 103049 выдан: Выборгский отдел Управления федеральной службы государственной регистрации, кадастра и картографии по Ленинградской области; Содержание ограничения (обременения): Объект землеустройства, охранная зона ВЛ 35 кВ Мичуринская-1, предусматривает определенные ограничения использования территории, которые регламентируются Постановлением Совета Министров СССР от 26 марта 1984 г. №255 "Об утверждении правил охраны электрических сетей напряжением свыше 1000 Вольт"; Реестровый номер границы: 47.01.2.72
47:01:0000000:4/70	15324	вид ограничения (обременения): ограничения прав на земельный участок, предусмотренные статьей 56 Земельного кодекса Российской Федерации; Срок действия: не установлен; реквизиты документа-основания: карта (план) от 12.04.2013 № № 100548 выдан: Выборгский отдел Росреестра по Ленинградской области; Содержание ограничения (обременения): Объект землеустройства, охранная зона линейной части нефтепродуктопровода "Кстово - Ярославль - Кириши - Приморск" на территории Муниципального образования "Выборгский район" Ленинградской области, предусматривает определенные ограничения использования территории, которые регламентируются "Правилами охраны магистральных трубопроводов", утвержденными Минэнерго РФ от 29.04.1992 г. и Постановлением Гостехнадзора России № 9 от 24.04.1992 г.; Реестровый номер границы: 47.01.2.75

полное наименование должности		инициалы, фамилия

ДОКУМЕНТ ПОДПИСАН
ЭЛЕКТРОННОЙ ПОДПИСЬЮ
Сертификат: 00BB056B7401CB38D2B3576ACDC8425108
Владелец: ФЕДЕРАЛЬНАЯ СЛУЖБА ГОСУДАРСТВЕННОЙ РЕГИСТРАЦИИ, КАДАСТРА И КАРТОГРАФИИ
Действителен: с 27.06.2023 по 19.09.2024

Земельный участок
вид объекта недвижимости

Лист № 11 раздела 4.1	Всего листов раздела 4.1: 81	Всего разделов: 7	Всего листов выписки: 1210

06.12.2023г. № КУВИ-001/2023-273313032	
Кадастровый номер:	47:01:0000000:4(Единое землепользование)

47:01:0000000:4/71	3922	вид ограничения (обременения): ограничения прав на земельный участок, предусмотренные статьей 56 Земельного кодекса Российской Федерации; Срок действия: не установлен; реквизиты документа-основания: карта (план) от 09.07.2013 № 103059 выдан: Выборгский отдел Управления федеральной службы государственной регистрации, кадастра и картографии по Ленинградской области; Содержание ограничения (обременения): Объект землеустройства, охранная зона ВЛ 35 кВ Гавриловская-1, предусматривает определенные ограничения использования территории, которые регламентируются Постановлением Совета Министров СССР от 26 марта 1984 г. №255 "Об утверждении правил охраны электрических сетей напряжением свыше 1000 Вольт"; Реестровый номер границы: 47.01.2.77
47:01:0000000:4/72	5433	вид ограничения (обременения): ограничения прав на земельный участок, предусмотренные статьей 56 Земельного кодекса Российской Федерации; Срок действия: не установлен; реквизиты документа-основания: постановление "О порядке установления охранных зон объектов электросетевого хозяйства и особых условий использования земельных участков, расположенных в границах таких зон" от 24.02.2009 № 160 выдан: Правительство РФ; Содержание ограничения (обременения): Объектом землеустройства является охранная зона ВЛ 400 кВ: ЛЛн-3 - в составе электросетевого комплекса ПС 400/330 кВ "Выборгская",при установлении охранной зоны предусматриваются определенные ограничения использования территории, которые регламентируются Постановлением от 24 февраля 2009 г. № 160 "О порядке установления охранных зон объектов электросетевого хозяйства и особых условий использования земельных участков, расположенных в границах таких зон"; Реестровый номер границы: 47.01.2.89
47:01:0000000:4/73	5179	вид ограничения (обременения): ограничения прав на земельный участок, предусмотренные статьей 56 Земельного кодекса Российской Федерации; Срок действия: не установлен; реквизиты документа-основания: постановление "О ПОРЯДКЕ УСТАНОВЛЕНИЯ ОХРАННЫХ ЗОН ОБЪЕКТОВ ЭЛЕКТРОСЕТЕВОГО ХОЗЯЙСТВА И ОСОБЫХ УСЛОВИЙ ИСПОЛЬЗОВАНИЯ ЗЕМЕЛЬНЫХ УЧАСТКОВ, РАСПОЛОЖЕННЫХ В ГРАНИЦАХ ТАКИХ ЗОН" от 24.02.2009 № 160 выдан: Правительство РФ; Содержание ограничения (обременения): Объектом землеустройства является Охранная зона объекта ВЛ 400 кВ: ЛЛн-1, ЛЛн-2 - в составе электросетевого комплекса ПС 400/330 кВ "Выборгская". При установлении охранной зоны предусматриваются определенные ограничения использования территории, которые регламентируются Постановлением Правительства РФ от 24 февраля 2009 г. N 160 "О порядке установления охранных зон объектов электросетевого хозяйства и особых условий использования земельных участков, расположенных в границах таких зон"; Реестровый номер границы: 47.01.2.90
47:01:0000000:4/74	255.84	вид ограничения (обременения): аренда; Срок действия: не установлен; реквизиты документа-основания: договор субаренды земельного участка (части земельного участка) от 25.09.2012 № № ЦРИ/4/СА/5063/12/002607 выдан: Открытое акционерное общество "Российские железные дороги"; Содержание ограничения (обременения): Часть земельного участка сформированная для дальнейшего заключения договора аренды (субаренды) между ОАО "Российские железные дороги" и ООО "Русские Башни",

ДОКУМЕНТ ПОДПИСАН
ЭЛЕКТРОННОЙ ПОДПИСЬЮ
Сертификат: 00BB056B7401CB38D2B3576ACDC8425108
Владелец: ФЕДЕРАЛЬНАЯ СЛУЖБА ГОСУДАРСТВЕННОЙ РЕГИСТРАЦИИ, КАДАСТРА И КАРТОГРАФИИ
Действителен: с 27.06.2023 по 19.09.2024

полное наименование должности		инициалы, фамилия

Земельный участок
вид объекта недвижимости

Лист № 12 раздела 4.1	Всего листов раздела 4.1: 81	Всего разделов: 7	Всего листов выписки: 1210

06.12.2023г. № КУВИ-001/2023-273313032	
Кадастровый номер:	47:01:0000000:4(Единое землепользование)

		под размещение антенно-мачтовых сооружений для установки телекоммуникационного оборудования.
47:01:0000000:4/75	135	вид ограничения (обременения): аренда; Срок действия: не установлен; реквизиты документа-основания: договор субаренды земельного участка (части земельного участка) от 01.04.2013 № № ЦРИ/4/СА/5063/13/000442 выдан: Открытое акционерное общество "Российские железные дороги"; Содержание ограничения (обременения): Часть земельного участка сформированная для дальнейшего заключения договора аренды (субаренды) между ОАО "Российские железные дороги" и ООО "Русские Башни", под размещение антенно-мачтовых сооружений для установки телекоммуникационного оборудования.
47:01:0000000:4/76	135	вид ограничения (обременения): аренда; Срок действия: не установлен; реквизиты документа-основания: договор субаренды земельного участка (части земельного участка) от 01.04.2013 № № ЦРИ/4/СА/5063/13/000450 выдан: Открытое акционерное общество "Российские железные дороги"; Содержание ограничения (обременения): Часть земельного участка сформированная для дальнейшего заключения договора аренды (субаренды) между ОАО "Российские железные дороги" и ООО "Русские Башни", под размещение антенно-мачтовых сооружений для установки телекоммуникационного оборудования.
47:01:0000000:4/77	256	вид ограничения (обременения): аренда; Срок действия: не установлен; реквизиты документа-основания: договор субаренды земельного участка (части земельного участка) от 25.09.2012 № № ЦРИ/4/СА/5063/12/002608 выдан: Открытое акционерное общество "Российские железные дороги"; Содержание ограничения (обременения): Часть земельного участка сформированная для дальнейшего заключения договора аренды (субаренды) между ОАО "Российские железные дороги" и ООО "Русские Башни", под размещение антенно-мачтовых сооружений для установки телекоммуникационного оборудования.
47:01:0000000:4/78	4155	вид ограничения (обременения): ограничения прав на земельный участок, предусмотренные статьей 56 Земельного кодекса Российской Федерации; Срок действия: не установлен; реквизиты документа-основания: справка о балансовой принадлежности от 09.09.2013 № 487 выдан: ООО "Облкомэнерго"; Содержание ограничения (обременения): Отнесен к зонам с особыми условиями использования территорий - охранным зонам объектов электросетевого хозяйства. Режим использования установлен Правилами охраны электрических сетей, размещенных на земельных участках (статья III Постановления Правительства РФ от 24 февраля 2009г № 160).; Реестровый номер границы: 47.01.2.142
47:01:0000000:4/79	690	вид ограничения (обременения): ограничения прав на земельный участок, предусмотренные статьей 56 Земельного кодекса Российской Федерации; Срок действия: не установлен; реквизиты документа-основания: справка о балансовой принадлежности от 02.09.2013 № 436 выдан: ООО "Облкомэнерго"; Содержание ограничения (обременения): Отнесен к зонам с особыми условиями использования территорий - охранным зонам объектов электросетевого хозяйства. Режим использования установлен Правилами охраны электрических сетей, размещенных на земельных участках (статья III Постановления Правительства РФ от 24 февраля 2009г № 160).; Реестровый номер границы: 47.01.2.154
47:01:0000000:4/80	538	вид ограничения (обременения): ограничения прав на земельный участок, предусмотренные статьей 56 Земельного кодекса Российской Федерации; Срок действия: не установлен; реквизиты документа-основания: распоряжение от 24.06.2005 № 229-р

ДОКУМЕНТ ПОДПИСАН
ЭЛЕКТРОННОЙ ПОДПИСЬЮ
Сертификат: 00BB056B7401CB38D2B3576ACDC8425108
Владелец: ФЕДЕРАЛЬНАЯ СЛУЖБА ГОСУДАРСТВЕННОЙ РЕГИСТРАЦИИ, КАДАСТРА И КАРТОГРАФИИ
Действителен: с 27.06.2023 по 19.09.2024

полное наименование должности		инициалы, фамилия

Земельный участок
вид объекта недвижимости

Лист № 13 раздела 4.1	Всего листов раздела 4.1: 81	Всего разделов: 7	Всего листов выписки: 1210

06.12.2023г. № КУВИ-001/2023-273313032	
Кадастровый номер:	47:01:0000000:4(Единое землепользование)

		выдан: Комитет по управлению городским имуществом; Содержание ограничения (обременения): В пределах охранной зоны предусматриваются определенные ограничения использования территории, которые установлены Постановлением Правительства РФ от 24 февраля 2009 г. N 160 "О порядке установления охранных зон объектов электросетевого хозяйства и особых условий использования земельных участков, расположенных в границах таких зон"; Реестровый номер границы: 47.01.2.164
47:01:0000000:4/81	538	вид ограничения (обременения): ограничения прав на земельный участок, предусмотренные статьей 56 Земельного кодекса Российской Федерации; Срок действия: не установлен; реквизиты документа-основания: распоряжение от 24.06.2005 № 229-р выдан: Комитет по управлению городским имуществом; Содержание ограничения (обременения): В пределах охранной зоны предусматриваются определенные ограничения использования территории, которые установлены Постановлением Правительства РФ от 24 февраля 2009 г. N 160 "О порядке установления охранных зон объектов электросетевого хозяйства и особых условий использования земельных участков, расположенных в границах таких зон"; Реестровый номер границы: 47.01.2.167
47:01:0000000:4/82	1649	вид ограничения (обременения): ограничения прав на земельный участок, предусмотренные статьей 56 Земельного кодекса Российской Федерации; Срок действия: не установлен; реквизиты документа-основания: карта (план) объекта землеустройства от 11.03.2014 № 360/2014 выдан: Управление Росреестра по Ленинградской области; Содержание ограничения (обременения): Режим использования (содержание ограничений использования) установлен п. 4.1 правил охраны магистральных трубопроводов, утвержденных Постановлением Госгортехнадзора России от 24.04.92 г. № 9, Приказом Минэнерго России от 29.04.1992 (с внесенными дополнениями утвержденными постановлением Госгортехнадзора России от 23.11.94 № 61); Реестровый номер границы: 47.01.2.172
47:01:0000000:4/83	3845	вид ограничения (обременения): ограничения прав на земельный участок, предусмотренные статьей 56 Земельного кодекса Российской Федерации; Срок действия: не установлен; реквизиты документа-основания: распоряжение « О составе имущества, учтенного в расчетах уставного капитала ОАО «Ленэнерго» от 24.06.2005 № 229-р выдан: Правительство г. Санкт-Петербурга КУГИ; Содержание ограничения (обременения): «Правила установления охранных зон объектов электросетевого хозяйства и особых условий использования земельных участков, расположенных в границах таких зон», утверждены Постановлением Правительства Российской Федерации от 24 февраля 2009 г. № 160; Реестровый номер границы: 47.01.2.185
47:01:0000000:4/84	256	вид ограничения (обременения): аренда; Срок действия: не установлен; реквизиты документа-основания: договор субаренды от 01.11.2012 № ЦРИ/4/СА/5063/12/002878; Содержание ограничения (обременения): Аренда земельного участка по договору субаренды №ЦРИ/4/СА/5063/12/002878 от 01.11.2012 г
47:01:0000000:4/85	14067	вид ограничения (обременения): ограничения прав на земельный участок, предусмотренные статьей 56 Земельного кодекса Российской Федерации; Срок действия: не установлен; реквизиты документа-основания: карта (план) от 29.10.2013 № 111/2013 выдан: Управление Федеральной службы государственной регистрации, кадастра и картографии по Ленинградской области; Содержание ограничения (обременения): Объект землеустройства, придорожная полоса федеральной автомобильной

ДОКУМЕНТ ПОДПИСАН
ЭЛЕКТРОННОЙ ПОДПИСЬЮ
Сертификат: 00BB056B7401CB38D2B3576ACDC8425108
Владелец: ФЕДЕРАЛЬНАЯ СЛУЖБА ГОСУДАРСТВЕННОЙ РЕГИСТРАЦИИ, КАДАСТРА И КАРТОГРАФИИ
Действителен: с 27.06.2023 по 19.09.2024

полное наименование должности		инициалы, фамилия

Земельный участок
вид объекта недвижимости

Лист № 14 раздела 4.1	Всего листов раздела 4.1: 81	Всего разделов: 7	Всего листов выписки: 1210

06.12.2023г. № КУВИ-001/2023-273313032	
Кадастровый номер:	47:01:0000000:4(Единое землепользование)

		дороги А-181 «Скандинавия» Санкт-Петербург – Выборг – граница с Финляндской Республикой в Выборгском районе Ленинградской области, предусматривает определенные ограничения использования территории, которые регламентируются Приказом №4 «Об установлении и использовании придорожных полос автомобильных дорог федерального значения» от 13.01.2010»; Реестровый номер границы: 47.01.2.86
47:01:0000000:4/86	328	вид ограничения (обременения): ограничения прав на земельный участок, предусмотренные статьей 56 Земельного кодекса Российской Федерации; Срок действия: не установлен; реквизиты документа-основания: карта(план) от 09.03.2015 № б/н выдан: ЗАО "ЛИМБ"; Содержание ограничения (обременения): Режим использования (содержание ограничений использования) установлен п. 7 Постановления Правительства РФ от 20.11.2000 г. №878 «Об утверждении правил охраны газораспределительных сетей» (действующая редакция документа с изменениями на 22.12.2011г.); Реестровый номер границы: 47.01.2.234
47:01:0000000:4/87	3316	вид ограничения (обременения): ограничения прав на земельный участок, предусмотренные статьей 56 Земельного кодекса Российской Федерации; Срок действия: не установлен; реквизиты документа-основания: карта (план) охранной зоны трубопровода от 21.09.2016 № б/н выдан: ИП Маслобоева Ирина Викторовна; Содержание ограничения (обременения): В охранных зонах трубопроводов запрещается производить всякого рода действия, могущие нарушить нормальную эксплуатацию трубопроводов либо привести к их повреждению, в частности: а) перемещать, засыпать и ломать опознавательные и сигнальные знаки, контрольно-измерительные пункты; б) открывать люки, калитки и двери необслуживаемых усилительных пунктов кабельной связи, ограждений узлов линейной арматуры, станций катодной и дренажной защиты, линейных и смотровых колодцев и других линейных устройств, открывать и закрывать краны и задвижки, отключать или включать средства связи, энергоснабжения и телемеханики трубопроводов; в) устраивать всякого рода свалки, выливать растворы кислот, солей и щелочей; г) разрушать берегоукрепительные сооружения, водопропускные устройства, земляные и иные сооружения (устройства), предохраняющие трубопроводы от разрушения, а прилегающую территорию и окружающую местность - от аварийного разлива транспортируемой продукции; д) бросать якоря, проходить с отданными якорями, цепями, лотами, волокушами и тралами, производить дноуглубительные и землечерпальные работы; е) разводить огонь и размещать какие-либо открытые или за крытые источники огня. В охранных зонах трубопроводов без письменного разрешения предприятий трубопроводного транспорта запрещается:высаживать деревья и кустарники всех видов, складировать корма, удобрения, материалы, сено и солому, располагать коновязи, содержать скот, выделять рыбопромысловые участки, производить добычу рыбы, а также водных животных и растений, устраивать водопои, производить колку и заготовку льда; сооружать проезды и переезды через трассы трубопроводов, устраивать стоянки автомобильного транспорта, тракторов и механизмов, размещать сады и огороды; производить мелиоративные земляные работы, сооружать оросительные и осушительные системы; производить всякого рода открытые и подземные, горные, строительные, монтажные и взрывные работы, планировку грунта; производить геолого-съемочные, геолого-разведочные, поисковые, геодезические и другие изыскательские работы, связанные с

ДОКУМЕНТ ПОДПИСАН
ЭЛЕКТРОННОЙ ПОДПИСЬЮ
Сертификат: 00BB056B7401CB38D2B3576ACDC8425108
Владелец: ФЕДЕРАЛЬНАЯ СЛУЖБА ГОСУДАРСТВЕННОЙ РЕГИСТРАЦИИ, КАДАСТРА И КАРТОГРАФИИ
Действителен: с 27.06.2023 по 19.09.2024

полное наименование должности		инициалы, фамилия

Земельный участок
вид объекта недвижимости

Лист № 15 раздела 4.1	Всего листов раздела 4.1: 81	Всего разделов: 7	Всего листов выписки: 1210

06.12.2023г. № КУВИ-001/2023-273313032	
Кадастровый номер:	47:01:0000000:4(Единое землепользование)

		устройством скважин, шурфов и взятием проб грунта (кроме почвенных образцов).; Реестровый номер границы: 47.01.2.235
47:01:0000000:4/88	309535	вид ограничения (обременения): ограничения прав на земельный участок, предусмотренные статьей 56 Земельного кодекса Российской Федерации; Срок действия: не установлен; реквизиты документа-основания: распоряжение "Об утверждении границы водоохранной зоны и границы прибрежной защитной полосы Балтийского моря на территории Ленинградской области и Санкт-Петербурга" от 19.10.2016 № 86 выдан: Невско-ладожское бассейновое водное управление Федерального агентства водных ресурсов; Содержание ограничения (обременения): В соответствии со ст. 65 Водного кодекса Российской Федерации от 03 июня 2006 года № 74-ФЗ в границах водоохранных зон запрещается: 1) использование сточных вод в целях регулирования плодородия почв; 2) размещение кладбищ, скотомогильников, объектов размещения отходов производства и потребления, химических, взрывчатых, токсичных, отравляющих и ядовитых веществ, пунктов захоронения радиоактивных отходов; 3) осуществление авиационных мер по борьбе с вредными организмами; 4) движение и стоянка транспортных средств (кроме специальных транспортных средств), за исключением их движения по дорогам и стоянки на дорогах и в специально оборудованных местах, имеющих твердое покрытие; 5) размещение автозаправочных станций, складов горюче-смазочных материалов (за исключением случаев, если автозаправочные станции, склады горюче-смазочных материалов размещены на территориях портов, судостроительных и судоремонтных организаций, инфраструктуры внутренних водных путей при условии соблюдения требований законодательства в области охраны окружающей среды и настоящего Кодекса), станций технического обслуживания, используемых для технического осмотра и ремонта транспортных средств, осуществление мойки транспортных средств; 6) размещение специализированных хранилищ пестицидов и агрохимикатов, применение пестицидов и агрохимикатов; 7) сброс сточных, в том числе дренажных, вод; 8) разведка и добыча общераспространенных полезных ископаемых (за исключением случаев, если разведка и добыча общераспространенных полезных ископаемых осуществляются пользователями недр, осуществляющими разведку и добычу иных видов полезных ископаемых, в границах предоставленных им в соответствии с законодательством Российской Федерации о недрах горных отводов и (или) геологических отводов на основании утвержденного технического проекта в соответствии со статьей 19.1 Закона Российской Федерации от 21 февраля 1992 года N 2395-1 "О недрах"). В границах водоохранной зоны допускается проектирование, строительство, реконструкция, ввод в эксплуатацию, эксплуатация хозяйственных и иных объектов при условии оборудования таких объектов сооружениями, обеспечивающими охрану водных объектов от загрязнения, засорения и истощения вод в соответствии с водным законодательством и законодательством в области охраны окружающей среды.; Реестровый номер границы: 47.01.2.256
47:01:0000000:4/89	5887	вид ограничения (обременения): ограничения прав на земельный участок, предусмотренные статьей 56 Земельного кодекса Российской Федерации; Срок действия: не установлен; реквизиты документа-основания: "Постановление "О порядке установления охранных зон объектов электросетевого хозяйства и особых условий использования земельных участков, расположенных в границах таких зон" от 24.02.2009 № 160 выдан: Правительство Российской Федерации; Содержание

ДОКУМЕНТ ПОДПИСАН
ЭЛЕКТРОННОЙ ПОДПИСЬЮ
Сертификат: 00BB056B7401CB38D2B3576ACDC8425108
Владелец: ФЕДЕРАЛЬНАЯ СЛУЖБА ГОСУДАРСТВЕННОЙ РЕГИСТРАЦИИ, КАДАСТРА И КАРТОГРАФИИ
Действителен: с 27.06.2023 по 19.09.2024

полное наименование должности		инициалы, фамилия

Земельный участок
вид объекта недвижимости

Лист № 16 раздела 4.1	Всего листов раздела 4.1: 81	Всего разделов: 7	Всего листов выписки: 1210

06.12.2023г. № КУВИ-001/2023-273313032	
Кадастровый номер:	47:01:0000000:4(Единое землепользование)

		ограничения (обременения): При установлении охранной зона предусматриваются определенные ограничения использования территории, которые регламентируются ст. III Постановления Правительства РФ "О порядке установления охранных зон" №160 от 24.02.2009 г.; Реестровый номер границы: 47.01.2.480
47:01:0000000:4/90	24	вид ограничения (обременения): ограничения прав на земельный участок, предусмотренные статьей 56 Земельного кодекса Российской Федерации; Срок действия: не установлен; реквизиты документа-основания: постановление Правительства Российской Федерации "О порядке установления охранных зон объектов электросетевого хозяйства и особых условий использования земельных участков, расположенных в границах таких зон" от 24.02.2009 № 160 выдан: Правительство Российской Федерации; Содержание ограничения (обременения): При установлении охранной зоны предусматриваются определенные ограничения использования территории, которые регламентируются ст. III Постановления Правительства РФ "О порядке установления охранных зон" № 160 от 24.02.2009 г.; Реестровый номер границы: 47.01.2.547
47:01:0000000:4/91	169	вид ограничения (обременения): ограничения прав на земельный участок, предусмотренные статьей 56 Земельного кодекса Российской Федерации; Срок действия: не установлен; реквизиты документа-основания: постановление Правительства Российской Федерации "О порядке установления охранных зон объектов электросетевого хозяйства и особых условий использования земельных участков, расположенных в границах таких зон" от 24.02.2009 № 160 выдан: Правительство Российской Федерации; Содержание ограничения (обременения): При установлении охранной зоны предусматриваются определенные ограничения использования территории, которые регламентируются ст. III Постановления Правительства РФ "О порядке установления охранных зон" № 160 от 24.02.2009 г.; Реестровый номер границы: 47.01.2.549
47:01:0000000:4/92	43485	вид ограничения (обременения): ограничения прав на земельный участок, предусмотренные статьей 56 Земельного кодекса Российской Федерации; Срок действия: не установлен; реквизиты документа-основания: справка о балансовой принадлежности от 09.09.2013 № 487 выдан: ООО "Облкомэнерго"; Содержание ограничения (обременения): Отнесен к зонам с особыми условиями использования территорий - охранным зонам объектов электросетевого хозяйства. Режим использования установлен Правилами охраны электрических сетей, размещенных на земельных участках (статья III Постановления Правительства РФ от 24 февраля 2009г № 160).; Реестровый номер границы: 47.01.2.141
47:01:0000000:4/93	4184	вид ограничения (обременения): ограничения прав на земельный участок, предусмотренные статьей 56 Земельного кодекса Российской Федерации; Срок действия: не установлен; реквизиты документа-основания: карта (план) от 04.03.2014 № 103157 выдан: Выборгский отдел Управления Росреестра по Ленинградской области; Содержание ограничения (обременения): При установлении охранной зоны предусматриваются определенные ограничения использования территории, которые регламентируются "Правилами охраны электрических сетей напряжением свыше 1000 вольт", утвержденными Постановлением Совета Министров СССР от 26.03.1984г. № 255 и правилами установления охранных зон объектов электросетевого хозяйства и особых условий использования земельных участков, расположенных в границах таких зон (утв. постановлением Правительства

ДОКУМЕНТ ПОДПИСАН
ЭЛЕКТРОННОЙ ПОДПИСЬЮ
Сертификат: 00BB056B7401CB38D2B3576ACDC8425108
Владелец: ФЕДЕРАЛЬНАЯ СЛУЖБА ГОСУДАРСТВЕННОЙ РЕГИСТРАЦИИ, КАДАСТРА И КАРТОГРАФИИ
Действителен: с 27.06.2023 по 19.09.2024

полное наименование должности		инициалы, фамилия

Земельный участок
вид объекта недвижимости

Лист № 17 раздела 4.1	Всего листов раздела 4.1: 81	Всего разделов: 7	Всего листов выписки: 1210

06.12.2023г. № КУВИ-001/2023-273313032	
Кадастровый номер:	47:01:0000000:4(Единое землепользование)

		РФ от 24 февраля 2009 г. N 160).; Реестровый номер границы: 47.01.2.170
47:01:0000000:4/94	2424	вид ограничения (обременения): ограничения прав на земельный участок, предусмотренные статьей 56 Земельного кодекса Российской Федерации; Срок действия: не установлен; реквизиты документа-основания: свидетельство о государственно регистрации права от 31.01.2012 № 47-АБ 446986 выдан: Управление Федеральной службы государственной регистрации, кадастра и картографии Ленинградской области; Содержание ограничения (обременения): Постановление Правительства Российской Федерации о порядке установления охранных зон объектов электросетевого хозяйства и особых условий использования земельных участков, расположенных в границах таких охранных зон от 24.02.2009 года №160.; Реестровый номер границы: 47.01.2.189
47:01:0000000:4/95	2432	вид ограничения (обременения): ограничения прав на земельный участок, предусмотренные статьей 56 Земельного кодекса Российской Федерации; Срок действия: не установлен; реквизиты документа-основания: карта (план) от 01.07.2013 № 103047 выдан: Выборгский отдел Управления федеральной службы государственной регистрации, кадастра и картографии по Ленинградской области; Содержание ограничения (обременения): Объект землеустройства, охранная зона ВЛ 35 кВ Калининская, предусматривает определенные ограничения использования территории, которые регламентируются Постановлением Совета Министров СССР от 26 марта 1984 г. №255 "Об утверждении правил охраны электрических сетей напряжением свыше 1000 Вольт"; Реестровый номер границы: 47.01.2.78
47:01:0000000:4/96	27290	вид ограничения (обременения): ограничения прав на земельный участок, предусмотренные статьей 56 Земельного кодекса Российской Федерации; Срок действия: не установлен; реквизиты документа-основания: карта (план) от 27.11.2012 № 287/2012 выдан: Управление Федеральной службы государственной регистрации, кадастра и картографии по Ленинградской области; Содержание ограничения (обременения): Объект землеустройства, охранная зона ВЛ 110 кВ зона ВЛ 110 кВ Выборгская-2, предусматривает определенные ограничения использования территории, которые регламентируются Постановлением Совета Министров СССР от 26 марта 1984 г. №255 "Об утверждении правил охраны электрических сетей напряжением свыше 1000 Вольт"; Реестровый номер границы: 47.01.2.45
47:01:0000000:4/97	19318	вид ограничения (обременения): ограничения прав на земельный участок, предусмотренные статьей 56 Земельного кодекса Российской Федерации; Срок действия: не установлен; реквизиты документа-основания: карта (план) от 06.12.2012 № 316/2012 выдан: Управление Федеральной службы государственной регистрации, кадастра и картографии по Ленинградской области; Содержание ограничения (обременения): Объект землеустройства, охранная зона ВЛ 110 кВ Выборгская-4, предусматривает определенные ограничения использования территории, которые регламентируются Постановлением Совета Министров СССР от 26 марта 1984 г. №255 "Об утверждении правил охраны электрических сетей напряжением свыше 1000 Вольт"; Реестровый номер границы: 47.01.2.46
47:01:0000000:4/98	999	вид ограничения (обременения): ограничения прав на земельный участок, предусмотренные статьей 56 Земельного кодекса

ДОКУМЕНТ ПОДПИСАН
ЭЛЕКТРОННОЙ ПОДПИСЬЮ
Сертификат: 00BB056B7401CB38D2B3576ACDC8425108
Владелец: ФЕДЕРАЛЬНАЯ СЛУЖБА ГОСУДАРСТВЕННОЙ РЕГИСТРАЦИИ, КАДАСТРА И КАРТОГРАФИИ
Действителен: с 27.06.2023 по 19.09.2024

полное наименование должности		инициалы, фамилия

Земельный участок
вид объекта недвижимости

Лист № 18 раздела 4.1	Всего листов раздела 4.1: 81	Всего разделов: 7	Всего листов выписки: 1210

06.12.2023г. № КУВИ-001/2023-273313032	
Кадастровый номер:	47:01:0000000:4(Единое землепользование)

		Российской Федерации; Срок действия: не установлен; реквизиты документа-основания: справка о балансовой принадлежности от 09.09.2013 № 489 выдан: ООО "Облкомэнерго"; Содержание ограничения (обременения): Отнесен к зонам с особыми условиями использования территорий - охранным зонам объектов электросетевого хозяйства. Режим использования установлен Правилами охраны электрических сетей, размещенных на земельных участках (статья III Постановления Правительства РФ от 24 февраля 2009г № 160).; Реестровый номер границы: 47.01.2.144
47:01:0000000:4/99	8932	вид ограничения (обременения): ограничения прав на земельный участок, предусмотренные статьей 56 Земельного кодекса Российской Федерации; Срок действия: не установлен; реквизиты документа-основания: свидетельство о государственной регистрации права от 14.01.2003 № 47-АА 193714 выдан: Управление юстиции - Ленинградская областная регистрационная палата; Содержание ограничения (обременения): Объектом землеустройства является Охранная зона объекта: «Воздушная линия электропередачи 330кВ Л474+Л476 ПС «Выборгская» - Северозападная ТЭЦ» Местоположение: Ленинградская область, Выборгский район, при установлении охранной зоны предусматриваются определенные ограничения использования территории, которые регламентируются Постановлением "О порядке установления охранных зон объектов электросетевого хозяйства и особых условий использования земельных участков, расположенных в границах таких зон" от 24 февраля 2009 г. №160; Реестровый номер границы: 47.01.2.87
47:01:0000000:4/100	588	вид ограничения (обременения): ограничения прав на земельный участок, предусмотренные статьей 56 Земельного кодекса Российской Федерации; Срок действия: не установлен; реквизиты документа-основания: карта (План) от 14.01.2015 № 8/2015 выдан: Управление Федеральной службы государственной регистрации, кадастра и картографии по Ленинградской области; Содержание ограничения (обременения): Ширина охранной зоны составляет 20 м от ограждения подстанции. При установлении охранной зоны предусматриваются определенные ограничения использования территории, которые установлены Постановлением Правительства РФ от 24 февраля 2009 г. N 160 "О порядке установления охранных зон объектов электросетевого хозяйства и особых условий использования земельных участков, расположенных в границах таких зон"; Реестровый номер границы: 47.01.2.227
47:01:0000000:4/101	196	вид ограничения (обременения): ограничения прав на земельный участок, предусмотренные статьей 56 Земельного кодекса Российской Федерации; Срок действия: не установлен; реквизиты документа-основания: доверенность от 12.09.2013 № 236 выдан: ОАО "ЛОЭСК"; Содержание ограничения (обременения): Отнесен к зонам с особыми условиями использования территорий - охранным зонам объектов электросетевого хозяйства. Режим использования установлен Правилами охраны электрических сетей, размещенных на земельных участках (статья III Постановления Правительства РФ от 24 февраля 2009г № 160).; Реестровый номер границы: 47.01.2.160
47:01:0000000:4/102	16579	вид ограничения (обременения): ограничения прав на земельный участок, предусмотренные статьей 56 Земельного кодекса Российской Федерации; Срок действия: не установлен; реквизиты документа-основания: карта (план) от 09.07.2013 № 103059 выдан: Выборгский отдел Управления федеральной службы государственной регистрации, кадастра и картографии по

ДОКУМЕНТ ПОДПИСАН
ЭЛЕКТРОННОЙ ПОДПИСЬЮ
Сертификат: 00BB056B7401CB38D2B3576ACDC8425108
Владелец: ФЕДЕРАЛЬНАЯ СЛУЖБА ГОСУДАРСТВЕННОЙ РЕГИСТРАЦИИ, КАДАСТРА И КАРТОГРАФИИ
Действителен: с 27.06.2023 по 19.09.2024

полное наименование должности		инициалы, фамилия

Земельный участок
вид объекта недвижимости

Лист № 19 раздела 4.1	Всего листов раздела 4.1: 81	Всего разделов: 7	Всего листов выписки: 1210

06.12.2023г. № КУВИ-001/2023-273313032	
Кадастровый номер:	47:01:0000000:4(Единое землепользование)

		Ленинградской области; Содержание ограничения (обременения): Объект землеустройства, охранная зона ВЛ 35 кВ Гавриловская-1, предусматривает определенные ограничения использования территории, которые регламентируются Постановлением Совета Министров СССР от 26 марта 1984 г. №255 "Об утверждении правил охраны электрических сетей напряжением свыше 1000 Вольт"; Реестровый номер границы: 47.01.2.76
47:01:0000000:4/103	929	вид ограничения (обременения): ограничения прав на земельный участок, предусмотренные статьей 56 Земельного кодекса Российской Федерации; Срок действия: не установлен; реквизиты документа-основания: карта (план) от 27.06.2014 № 103167 выдан: Выборгский отдел Управления Росреестра по Ленинградской области; Содержание ограничения (обременения): При установлении охранной зоны предусматриваются определенные ограничения использования территории, которые регламентируются правилами охраны электрических сетей напряжением до 1000 вольт, утвержденных Постановлением Совета Министров СССР № 667 от 11 сентября 1972 г. и правилами установления охранных зон объектов электросетевого хозяйства и особых условий использования земельных участков, расположенных в границах таких зон (утв. постановлением Правительства РФ от 24 февраля 2009 г. N 160).; Реестровый номер границы: 47.01.2.199
47:01:0000000:4/104	132	вид ограничения (обременения): ограничения прав на земельный участок, предусмотренные статьей 56 Земельного кодекса Российской Федерации; Срок действия: не установлен; реквизиты документа-основания: доверенность от 07.10.2016 № 360 выдан: Акционерное общество "Ленинградская областная электросетевая компания"; Содержание ограничения (обременения): При установлении охранной зоны предусматриваются определенные ограничения использования территории, которые регламентируются Постановлением Правительства РФ "О порядке установления охранных зон" №160 от 24.02.2009г.; Реестровый номер границы: 47.01.2.535
47:01:0000000:4/105	3688	вид ограничения (обременения): ограничения прав на земельный участок, предусмотренные статьей 56 Земельного кодекса Российской Федерации; Срок действия: не установлен; реквизиты документа-основания: карта (план) от 27.06.2014 № 103162 выдан: Выборгский отдел Управления Росреестра по Ленинградской области; Содержание ограничения (обременения): При установлении охранной зоны предусматриваются определенные ограничения использования территории, которые регламентируются "Правилами охраны электрических сетей напряжением свыше 1000 вольт", утвержденными Постановлением Совета Министров СССР от 26.03.1984 г. № 255 и правилами установления охранных зон объектов электросетевого хозяйства и особых условий использования земельных участков, расположенных в границах таких зон (утв. постановлением Правительства РФ от 24 февраля 2009 г. N 160).; Реестровый номер границы: 47.01.2.203
47:01:0000000:4/106	1403	вид ограничения (обременения): ограничения прав на земельный участок, предусмотренные статьей 56 Земельного кодекса Российской Федерации; Срок действия: не установлен; реквизиты документа-основания: карта (план) от 04.03.2014 № 103158 выдан: Выборгский отдел Управления Росреестра по Ленинградской области; Содержание ограничения (обременения): При установлении охранной зоны предусматриваются определенные ограничения использования территории, которые

ДОКУМЕНТ ПОДПИСАН
ЭЛЕКТРОННОЙ ПОДПИСЬЮ
Сертификат: 00BB056B7401CB38D2B3576ACDC8425108
Владелец: ФЕДЕРАЛЬНАЯ СЛУЖБА ГОСУДАРСТВЕННОЙ РЕГИСТРАЦИИ, КАДАСТРА И КАРТОГРАФИИ
Действителен: с 27.06.2023 по 19.09.2024

полное наименование должности		инициалы, фамилия

Земельный участок
вид объекта недвижимости

Лист № 20 раздела 4.1	Всего листов раздела 4.1: 81	Всего разделов: 7	Всего листов выписки: 1210

06.12.2023г. № КУВИ-001/2023-273313032	
Кадастровый номер:	47:01:0000000:4(Единое землепользование)

		регламентируются "Правилами охраны электрических сетей напряжением до 1000 В", утвержденными 2. Постановлением Совета Министров СССР от 11 сентября 1972 г. № 667 и правилами установления охранных зон объектов электросетевого хозяйства и особых условий использования земельных участков, расположенных в границах таких зон (утв. постановлением Правительства РФ от 24 февраля 2009 г. N 160); Реестровый номер границы: 47.01.2.169
47:01:0000000:4/107	8891	вид ограничения (обременения): ограничения прав на земельный участок, предусмотренные статьей 56 Земельного кодекса Российской Федерации; Срок действия: не установлен; реквизиты документа-основания: постановление №160 от 24 февраля 2009 г. " О ПОРЯДКЕ УСТАНОВЛЕНИЯ ОХРАННЫХ ЗОН ОБЪЕКТОВ ЭЛЕКТРОСЕТЕВОГО ХОЗЯЙСТВА И ОСОБЫХ УСЛОВИЙ ИСПОЛЬЗОВАНИЯ ЗЕМЕЛЬНЫХ УЧАСТКОВ, РАСПОЛОЖЕННЫХ В ГРАНИЦАХ ТАКИХ ЗОН." от 24.02.2009 № 160 выдан: Правительство Российской Федерации; Содержание ограничения (обременения): Постановление Правительства РФ от 24 февраля 2009 г. №160 "О порядке установления охранных зон объектов электросетевого хозяйства и особых условий использования земельных участков, расположенных в границах таких зон".; Реестровый номер границы: 47.01.2.92
47:01:0000000:4/108	9041	вид ограничения (обременения): ограничения прав на земельный участок, предусмотренные статьей 56 Земельного кодекса Российской Федерации; Срок действия: не установлен; реквизиты документа-основания: карта (план) от 29.11.2012 № 309/2012 выдан: Управление Федеральной службы государственной регистрации, кадастра и картографии по Ленинградской области; Содержание ограничения (обременения): Объект землеустройства, охранная зона ВЛ 110 кВ Рощинская-6, предусматривает определенные ограничения использования территории, которые регламентируются Постановлением Совета Министров СССР от 26 марта 1984 г. №255 "Об утверждении правил охраны электрических сетей напряжением свыше 1000 Вольт"; Реестровый номер границы: 47.01.2.27
47:01:0000000:4/109	1312	вид ограничения (обременения): ограничения прав на земельный участок, предусмотренные статьей 56 Земельного кодекса Российской Федерации; Срок действия: не установлен; реквизиты документа-основания: карта (план) объекта землеустройства от 25.12.2013 № 182/2013 выдан: Управление Росреестра по Ленинградской области; Содержание ограничения (обременения): Правила установления охранных зон объектов электросетевого хозяйства и особых условий использования земельных участков, расположенных в границах таких зон, утвержденные Постановлением Правительства РФ от 24.02.2009 г. №160; Реестровый номер границы: 47.01.2.148
47:01:0000000:4/110	2057	вид ограничения (обременения): ограничения прав на земельный участок, предусмотренные статьей 56 Земельного кодекса Российской Федерации; Срок действия: не установлен; реквизиты документа-основания: карта (план) от 08.07.2013 № 103052 выдан: Выборгский отдел Управления Росреестра по Ленинградской области; Содержание ограничения (обременения): Объект землеустройства, охранная зона ВЛ 35 кВ Мичуринская-3, предусматривает определенные ограничения использования территории, которые регламентируются Постановлением Совета Министров СССР от 26 марта 1984 г. №255 "Об утверждении

ДОКУМЕНТ ПОДПИСАН
ЭЛЕКТРОННОЙ ПОДПИСЬЮ
Сертификат: 00BB056B7401CB38D2B3576ACDC8425108
Владелец: ФЕДЕРАЛЬНАЯ СЛУЖБА ГОСУДАРСТВЕННОЙ РЕГИСТРАЦИИ, КАДАСТРА И КАРТОГРАФИИ
Действителен: с 27.06.2023 по 19.09.2024

полное наименование должности		инициалы, фамилия

Земельный участок
вид объекта недвижимости

Лист № 21 раздела 4.1	Всего листов раздела 4.1: 81	Всего разделов: 7	Всего листов выписки: 1210

06.12.2023г. № КУВИ-001/2023-273313032	
Кадастровый номер:	47:01:0000000:4(Единое землепользование)

		правил охраны электрических сетей напряжением свыше 1000 Вольт"; Реестровый номер границы: 47.01.2.64
47:01:0000000:4/111	856	вид ограничения (обременения): ограничения прав на земельный участок, предусмотренные статьей 56 Земельного кодекса Российской Федерации; Срок действия: не установлен; реквизиты документа-основания: карта (план) от 27.06.2014 № 103161 выдан: Выборгский отдел Управления Росреестра по Ленинградской области; Содержание ограничения (обременения): При установлении охранной зоны предусматриваются определенные ограничения использования территории, которые регламентируются "Правилами охраны электрических сетей напряжением свыше 1000 вольт", утвержденными Постановлением Совета Министров СССР от 26.03.1984 г. № 255 и правилами установления охранных зон объектов электросетевого хозяйства и особых условий использования земельных участков, расположенных в границах таких зон (утв. постановлением Правительства РФ от 24 февраля 2009 г. N 160).; Реестровый номер границы: 47.01.2.194
47:01:0000000:4/112	17129	вид ограничения (обременения): ограничения прав на земельный участок, предусмотренные статьей 56 Земельного кодекса Российской Федерации; Срок действия: не установлен; реквизиты документа-основания: карта (план) от 06.12.2012 № 325/2012 выдан: Управление Федеральной службы государственной регистрации, кадастра и картографии по Ленинградской области; Содержание ограничения (обременения): Объект землеустройства, охранная зона ВЛ 110 кВ Выборгская-6, предусматривает определенные ограничения использования территории, которые регламентируются Постановлением Совета Министров СССР от 26 марта 1984 г. №255 "Об утверждении правил охраны электрических сетей напряжением свыше 1000 Вольт"; Реестровый номер границы: 47.01.2.49
47:01:0000000:4/113	1829	вид ограничения (обременения): ограничения прав на земельный участок, предусмотренные статьей 56 Земельного кодекса Российской Федерации; Срок действия: не установлен; реквизиты документа-основания: карта (план) от 27.06.2014 № 103164 выдан: Выборгский отдел Управления Росреестра по Ленинградской области; Содержание ограничения (обременения): При установлении охранной зоны предусматриваются определенные ограничения использования территории, которые регламентируются правилами охраны электрических сетей напряжением до 1000 вольт, утвержденных Постановлением Совета Министров СССР № 667 от 11 сентября 1972 г. и правилами установления охранных зон объектов электросетевого хозяйства и особых условий использования земельных участков, расположенных в границах таких зон (утв. постановлением Правительства РФ от 24 февраля 2009 г. N 160).; Реестровый номер границы: 47.01.2.196
47:01:0000000:4/114	4438	вид ограничения (обременения): ограничения прав на земельный участок, предусмотренные статьей 56 Земельного кодекса Российской Федерации; Срок действия: не установлен; реквизиты документа-основания: карта (план) объекта землеустройства от 19.12.2013 № 176/2013 выдан: Управление Росреестра по Ленинградской области; Содержание ограничения (обременения): Режим использования (содержание ограничений использования) установлен п. 4.1 правил охраны магистральных трубопроводов, утвержденных Постановлением Госгортехнадзора России от 24.04.92 г. №9; Реестровый номер границы: 47.01.2.146

полное наименование должности		инициалы, фамилия

ДОКУМЕНТ ПОДПИСАН
ЭЛЕКТРОННОЙ ПОДПИСЬЮ
Сертификат: 00BB056B7401CB38D2B3576ACDC8425108
Владелец: ФЕДЕРАЛЬНАЯ СЛУЖБА ГОСУДАРСТВЕННОЙ РЕГИСТРАЦИИ, КАДАСТРА И КАРТОГРАФИИ
Действителен: с 27.06.2023 по 19.09.2024

Земельный участок
вид объекта недвижимости

Лист № 22 раздела 4.1	Всего листов раздела 4.1: 81	Всего разделов: 7	Всего листов выписки: 1210

06.12.2023г. № КУВИ-001/2023-273313032	
Кадастровый номер:	47:01:0000000:4(Единое землепользование)

47:01:0000000:4/115	22543	вид ограничения (обременения): ограничения прав на земельный участок, предусмотренные статьей 56 Земельного кодекса Российской Федерации; Срок действия: не установлен; реквизиты документа-основания: карта (план) от 27.06.2014 № 103170 выдан: Выборгский отдел Управления Росреестра по Ленинградской области; Содержание ограничения (обременения): При установлении охранной зоны предусматриваются определенные ограничения использования территории, которые регламентируются "Правилами охраны электрических сетей напряжением свыше 1000 вольт", утвержденными Постановлением Совета Министров СССР от 26.03.1984 г. № 255 и правилами установления охранных зон объектов электросетевого хозяйства и особых условий использования земельных участков, расположенных в границах таких зон (утв. постановлением Правительства РФ от 24 февраля 2009 г. N 160).; Реестровый номер границы: 47.01.2.202
47:01:0000000:4/116	1324	вид ограничения (обременения): ограничения прав на земельный участок, предусмотренные статьей 56 Земельного кодекса Российской Федерации; Срок действия: не установлен; реквизиты документа-основания: карта (план) от 08.07.2013 № 103051 выдан: Выборгский отдел Управления федеральной службы государственной регистрации, кадастра и картографии по Ленинградской области; Содержание ограничения (обременения): Объект землеустройства, охранная зона ВЛ 35 кВ ОЛ Гавриловская-1, предусматривает определенные ограничения использования территории, которые регламентируются Постановлением Совета Министров СССР от 26 марта 1984 г. №255 "Об утверждении правил охраны электрических сетей напряжением свыше 1000 Вольт"; Реестровый номер границы: 47.01.2.73
47:01:0000000:4/117	2368	вид ограничения (обременения): ограничения прав на земельный участок, предусмотренные статьей 56 Земельного кодекса Российской Федерации; Срок действия: не установлен; реквизиты документа-основания: карта (план) от 27.06.2014 № 103160 выдан: Выборгский отдел Управления Росреестра по Ленинградской области; Содержание ограничения (обременения): При установлении охранной зоны предусматриваются определенные ограничения использования территории, которые регламентируются "Правилами охраны электрических сетей напряжением свыше 1000 вольт", утвержденными Постановлением Совета Министров СССР от 26.03.1984 г. № 255 и правилами установления охранных зон объектов электросетевого хозяйства и особых условий использования земельных участков, расположенных в границах таких зон (утв. постановлением Правительства РФ от 24 февраля 2009 г. N 160).; Реестровый номер границы: 47.01.2.193
47:01:0000000:4/118	29156	вид ограничения (обременения): ограничения прав на земельный участок, предусмотренные статьей 56 Земельного кодекса Российской Федерации; Срок действия: не установлен; реквизиты документа-основания: карта (план) от 06.12.2012 № 323/2012 выдан: Управление Федеральной службы государственной регистрации, кадастра и картографии по Ленинградской области; Содержание ограничения (обременения): Объект землеустройства, охранная зона ВЛ 110 кВ Выборгская-5, предусматривает определенные ограничения использования территории, которые регламентируются Постановлением Совета Министров СССР от 26 марта 1984 г. №255 "Об утверждении правил охраны электрических сетей напряжением свыше 1000 Вольт"; Реестровый номер границы: 47.01.2.48

полное наименование должности		инициалы, фамилия

ДОКУМЕНТ ПОДПИСАН
ЭЛЕКТРОННОЙ ПОДПИСЬЮ
Сертификат: 00BB056B7401CB38D2B3576ACDC8425108
Владелец: ФЕДЕРАЛЬНАЯ СЛУЖБА ГОСУДАРСТВЕННОЙ РЕГИСТРАЦИИ, КАДАСТРА И КАРТОГРАФИИ
Действителен: с 27.06.2023 по 19.09.2024

Земельный участок
вид объекта недвижимости

Лист № 23 раздела 4.1	Всего листов раздела 4.1: 81	Всего разделов: 7	Всего листов выписки: 1210

06.12.2023г. № КУВИ-001/2023-273313032	
Кадастровый номер:	47:01:0000000:4(Единое землепользование)

47:01:0000000:4/119	501	вид ограничения (обременения): аренда; Срок действия: не установлен; реквизиты документа-основания: договор субаренды земельного участка (части земельного участка) от 01.09.2018 № ЦРИ/04/СА/5063/18/001312; Содержание ограничения (обременения): Часть земельного участка формируется для сдачи в субаренду
47:01:0000000:4/142	2661	данные отсутствуют
47:01:0000000:4/150	256311	вид ограничения (обременения): ограничения прав на земельный участок, предусмотренные статьей 56 Земельного кодекса Российской Федерации; Срок действия: не установлен; реквизиты документа-основания: документ об установлении (изменении) границ территории объекта культурного наследия или зон его охраны от 09.12.2021 № PVD-0123/2021-65974; иной документ, содержащий описание объекта от 09.12.2021 № PVD-0123/2021-65974; Содержание ограничения (обременения): ограничения по использованию и предоставлению земель, земельных участков и иных объектов, в том числе природных, установленных Федеральным законом от 25.06.2002 № 73-ФЗ «Об объектах культурного наследия (памятниках истории и культуры) народов Российской Федерации», Земельным кодексом РФ.; Реестровый номер границы: 47:01-8.324; Вид объекта реестра границ: Территория объекта культурного наследия; Вид зоны по документу: Граница территории исторического поселения федерального значения город Выборг Ленинградской области; Номер: 1
47:01:0000000:4/151	1699	вид ограничения (обременения): ограничения прав на земельный участок, предусмотренные статьей 56 Земельного кодекса Российской Федерации; Срок действия: не установлен; реквизиты документа-основания: документ, содержащий необходимые для внесения в государственный кадастр недвижимости сведения об установлении или изменении территориальной зоны или зоны с особыми условиями использования территорий, либо об отмене установления такой зоны от 30.11.2021 № PVD-0123/2021-64368; иной документ, содержащий описание объекта от 03.11.2021 № PVD-0123/2021-64368; доверенность от 19.02.2020 № 7988397; Содержание ограничения (обременения): При установлении охранной зоны предусматриваются определенные ограничения в использовании территории, которые регламентируются Постановлением Правительства РФ от 24 февраля 2009 г. N 160 "О порядке установления охранных зон объектов электросетевого хозяйства и особых условий использования земельных участков, расположенных в границах таких зон"; Реестровый номер границы: 47:01-6.1436; Вид объекта реестра границ: Зона с особыми условиями использования территории; Вид зоны по документу: Охранная зона объекта электросетевого хозяйства - ЛЭП 10 КВ ф. 318-12 от ПС-318 прот. 2,5 км; Тип зоны: Охранная зона инженерных коммуникаций; Номер: 030731
47:01:0000000:4/152	479	вид ограничения (обременения): ограничения прав на земельный участок, предусмотренные статьей 56 Земельного кодекса Российской Федерации; Срок действия: не установлен; реквизиты документа-основания: доверенность от 04.09.2019 № ГП-612; иной документ от 21.01.2022 № PVD-0123/2022-11374; документ, содержащий необходимые для внесения в государственный кадастр недвижимости сведения об установлении или изменении территориальной зоны или зоны с особыми условиями использования территорий, либо об отмене установления такой зоны от 21.01.2022 № PVD-0123/2022-11374;

ДОКУМЕНТ ПОДПИСАН
ЭЛЕКТРОННОЙ ПОДПИСЬЮ
Сертификат: 00BB056B7401CB38D2B3576ACDC8425108
Владелец: ФЕДЕРАЛЬНАЯ СЛУЖБА ГОСУДАРСТВЕННОЙ РЕГИСТРАЦИИ, КАДАСТРА И КАРТОГРАФИИ
Действителен: с 27.06.2023 по 19.09.2024

полное наименование должности		инициалы, фамилия

Земельный участок
вид объекта недвижимости

Лист № 24 раздела 4.1	Всего листов раздела 4.1: 81	Всего разделов: 7	Всего листов выписки: 1210

06.12.2023г. № КУВИ-001/2023-273313032	
Кадастровый номер:	47:01:0000000:4(Единое землепользование)

доверенность от 15.04.2020 № ГП-942; Содержание ограничения (обременения): В соответствии с Постановлением Российской Федерации №578 от 09.06.1995 "Об утверждении Правил охраны линий и сооружений связи Российской Федерации": п.48. В пределах охранных зон без письменного согласия и присутствия представителей предприятий, эксплуатирующих линии связи или линии радиофикации, юридическим и физическим лицам запрещается: а) осуществлять всякого рода строительные, монтажные и взрывные работы, планировку грунта землеройными механизмами (за исключением зон песчаных барханов) и земляные работы (за исключением вспашки на глубину не более 0,3 метра); б) производить геолого-съемочные, поисковые, геодезические и другие изыскательские работы, которые связаны с бурением скважин, шурфованием, взятием проб грунта, осуществлением взрывных работ; в) производить посадку деревьев, располагать полевые станы, содержать скот, складировать материалы, корма и удобрения, жечь костры, устраивать стрельбища; г) устраивать проезды и стоянки автотранспорта, тракторов и механизмов, провозить негабаритные грузы под проводами воздушных линий связи и линий радиофикации, строить каналы (арыки), устраивать заграждения и другие препятствия; д) устраивать причалы для стоянки судов, барж и плавучих кранов, производить погрузочно-разгрузочные, подводно-технические, дноуглубительные и землечерпательные работы, выделять рыбопромысловые участки, производить добычу рыбу, других водных животных, а также водных растений придонными орудиями лова, устраивать водопои, производить колку и заготовку льда. Судам и другим плавучим средствам запрещается бросать якоря, проходить с отдельными якорями, цепями, лотами, волокушами и тралами; е) производить строительство и реконструкцию линий электропередач, радиостанций и других объектов, излучающих электромагнитную энергию и оказывающих опасное воздействие на линии связи и линии радиофикации; ж) производить защиту подземных коммуникаций и коррозии без учета проходящих подземных кабельных линий связи. п.49. Юридическим и физическим лицам запрещается производить всякого рода действия, которые могут нарушить нормальную работу линий связи и линий радиофикации, в частности: а) производить снос и реконструкцию зданий и мостов, осуществлять переустройство коллекторов, туннелей метрополитена и железных дорог, где проложены кабели связи, установлены столбы воздушных линий связи и линий радиофикации, размещены технические сооружения радиорелейных станций, кабельные ящики и распределительные коробки, без предварительного выноса заказчиками (застройщиками) линий и сооружений связи, линий и сооружений радиофикации по согласованию с предприятиями, в ведении которых находятся эти линии и сооружения; б) производить засыпку трасс подземных кабельных линий связи, устраивать на этих трассах временные склады, стоки химически активных веществ и свалки промышленных, бытовых и прочих отходов, ломать замерные, сигнальные, предупредительные знаки и телефонные колодцы; в) открывать двери и люки необслуживаемых усилительных и регенерационных пунктов (наземных и подземных) и радиорелейных станций, кабельных колодцев телефонной канализации, распределительных шкафов и кабельных ящиков, а также подключаться к линиям связи (за исключением лиц, обслуживающих эти линии); г) огораживать трассы линий связи, препятствуя свободному доступу к ним технического персонала; д) самовольно

ДОКУМЕНТ ПОДПИСАН
ЭЛЕКТРОННОЙ ПОДПИСЬЮ
Сертификат: 00BB056B7401CB38D2B3576ACDC8425108
Владелец: ФЕДЕРАЛЬНАЯ СЛУЖБА ГОСУДАРСТВЕННОЙ РЕГИСТРАЦИИ, КАДАСТРА И КАРТОГРАФИИ
Действителен: с 27.06.2023 по 19.09.2024

полное наименование должности		инициалы, фамилия

Земельный участок
вид объекта недвижимости

Лист № 25 раздела 4.1	Всего листов раздела 4.1: 81	Всего разделов: 7	Всего листов выписки: 1210

06.12.2023г. № КУВИ-001/2023-273313032	
Кадастровый номер:	47:01:0000000:4(Единое землепользование)

		подключаться к абонентской телефонной линии и линии радиофикации в целях пользования услугами связи; е) совершать иные действия, которые могут причинить повреждения сооружениям связи и радиофикации (повреждать опоры и арматуру воздушных линий связи, обрывать провода, набрасывать на них посторонние предметы и другое).; Реестровый номер границы: 47:01-6.1450; Вид объекта реестра границ: Зона с особыми условиями использования территории; Вид зоны по документу: Зона с особыми условиями использования территорий объекта "Магистральная ВОЛС Северо-Европейского газопровода, участок Грязовец-Выборг, км 597- км 917"; Тип зоны: Охранная зона линий и сооружений связи и линий и сооружений радиофикации
47:01:0000000:4/153	481	вид ограничения (обременения): ограничения прав на земельный участок, предусмотренные статьей 56 Земельного кодекса Российской Федерации; Срок действия: не установлен; реквизиты документа-основания: доверенность от 04.09.2019 № ГП-612; иной документ от 21.01.2022 № PVD-0123/2022-11584; документ, содержащий необходимые для внесения в государственный кадастр недвижимости сведения об установлении или изменении территориальной зоны или зоны с особыми условиями использования территорий, либо об отмене установления такой зоны от 21.01.2022 № PVD-0123/2022-11584; доверенность от 15.04.2020 № ГП-942; Содержание ограничения (обременения): В соответствии с Постановлением Российской Федерации №578 от 09.06.1995 "Об утверждении Правил охраны линий и сооружений связи Российской Федерации": п.48. В пределах охранных зон без письменного согласия и присутствия представителей предприятий, эксплуатирующих линии связи или линии радиофикации, юридическим и физическим лицам запрещается: а) осуществлять всякого рода строительные, монтажные и взрывные работы, планировку грунта землеройными механизмами (за исключением зон песчаных барханов) и земляные работы (за исключением вспашки на глубину не более 0,3 метра); б) производить геолого-съемочные, поисковые, геодезические и другие изыскательские работы, которые связаны с бурением скважин, шурфованием, взятием проб грунта, осуществлением взрывных работ; в) производить посадку деревьев, располагать полевые станы, содержать скот, складировать материалы, корма и удобрения, жечь костры, устраивать стрельбища; г) устраивать проезды и стоянки автотранспорта, тракторов и механизмов, провозить негабаритные грузы под проводами воздушных линий связи и линий радиофикации, строить каналы (арыки), устраивать заграждения и другие препятствия; д) устраивать причалы для стоянки судов, барж и плавучих кранов, производить погрузочно-разгрузочные, подводно-технические, дноуглубительные и землечерпательные работы, выделять рыбопромысловые участки, производить добычу рыбу, других водных животных, а также водных растений придонными орудиями лова, устраивать водопои, производить колку и заготовку льда. Судам и другим плавучим средствам запрещается бросать якоря, проходить с отдельными якорями, цепями, лотами, волокушами и тралами; е) производить строительство и реконструкцию линий электропередач, радиостанций и других объектов, излучающих электромагнитную энергию и оказывающих опасное воздействие на линии связи и линии радиофикации; ж) производить защиту подземных коммуникаций и коррозии без учета проходящих подземных кабельных линий связи. п.49. Юридическим и физическим лицам запрещается производить всякого рода действия, которые могут нарушить нормальную работу линий связи и линий

ДОКУМЕНТ ПОДПИСАН
ЭЛЕКТРОННОЙ ПОДПИСЬЮ
Сертификат: 00BB056B7401CB38D2B3576ACDC8425108
Владелец: ФЕДЕРАЛЬНАЯ СЛУЖБА ГОСУДАРСТВЕННОЙ РЕГИСТРАЦИИ, КАДАСТРА И КАРТОГРАФИИ
Действителен: с 27.06.2023 по 19.09.2024

полное наименование должности		инициалы, фамилия

Земельный участок
вид объекта недвижимости

Лист № 26 раздела 4.1	Всего листов раздела 4.1: 81	Всего разделов: 7	Всего листов выписки: 1210

06.12.2023г. № КУВИ-001/2023-273313032	
Кадастровый номер:	47:01:0000000:4(Единое землепользование)

		радиофикации, в частности: а) производить снос и реконструкцию зданий и мостов, осуществлять переустройство коллекторов, туннелей метрополитена и железных дорог, где проложены кабели связи, установлены столбы воздушных линий связи и линий радиофикации, размещены технические сооружения радиорелейных станций, кабельные ящики и распределительные коробки, без предварительного выноса заказчиками (застройщиками) линий и сооружений связи, линий и сооружений радиофикации по согласованию с предприятиями, в ведении которых находятся эти линии и сооружения; б) производить засыпку трасс подземных кабельных линий связи, устраивать на этих трассах временные склады, стоки химически активных веществ и свалки промышленных, бытовых и прочих отходов, ломать замерные, сигнальные, предупредительные знаки и телефонные колодцы; в) открывать двери и люки необслуживаемых усилительных и регенерационных пунктов (наземных и подземных) и радиорелейных станций, кабельных колодцев телефонной канализации, распределительных шкафов и кабельных ящиков, а также подключаться к линиям связи (за исключением лиц, обслуживающих эти линии); г) огораживать трассы линий связи, препятствуя свободному доступу к ним технического персонала; д) самовольно подключаться к абонентской телефонной линии и линии радиофикации в целях пользования услугами связи; е) совершать иные действия, которые могут причинить повреждения сооружениям связи и радиофикации (повреждать опоры и арматуру воздушных линий связи, обрывать провода, набрасывать на них посторонние предметы и другое).; Реестровый номер границы: 47:01-6.1451; Вид объекта реестра границ: Зона с особыми условиями использования территории; Вид зоны по документу: Зона с особыми условиями использования территорий объекта "Линия связи кабельная Портового ЛПУ МГ в г. Выборг"; Тип зоны: Охранная зона линий и сооружений связи и линий и сооружений радиофикации
47:01:0000000:4/154	2325	вид ограничения (обременения): ограничения прав на земельный участок, предусмотренные статьей 56 Земельного кодекса Российской Федерации; Срок действия: не установлен; реквизиты документа-основания: документ, содержащий необходимые для внесения в государственный кадастр недвижимости сведения об установлении или изменении территориальной зоны или зоны с особыми условиями использования территорий, либо об отмене установления такой зоны от 08.12.2021 № PVD-0123/2021-76425; иной документ, содержащий описание объекта от 08.12.2021 № PVD-0123/2021-76425; Содержание ограничения (обременения): Ограничения, предусмотренные Постановлением Правительства РФ №878 от 20.11.2000 г. "Об утверждении Правил охраны Газораспределительных сетей"; Реестровый номер границы: 47:01-6.773; Вид объекта реестра границ: Зона с особыми условиями использования территории; Вид зоны по документу: Зона с особыми условиями использования территории в связи с размещением газораспределительных сетей "Газораспределительная сеть г. Выборг"; Тип зоны: Охранная зона инженерных коммуникаций
47:01:0000000:4/155	907	вид ограничения (обременения): ограничения прав на земельный участок, предусмотренные статьей 56 Земельного кодекса Российской Федерации; Срок действия: не установлен; реквизиты документа-основания: документ, содержащий необходимые для внесения в государственный кадастр недвижимости сведения об установлении или изменении территориальной зоны или

ДОКУМЕНТ ПОДПИСАН
ЭЛЕКТРОННОЙ ПОДПИСЬЮ
Сертификат: 00BB056B7401CB38D2B3576ACDC8425108
Владелец: ФЕДЕРАЛЬНАЯ СЛУЖБА ГОСУДАРСТВЕННОЙ РЕГИСТРАЦИИ, КАДАСТРА И КАРТОГРАФИИ
Действителен: с 27.06.2023 по 19.09.2024

полное наименование должности		инициалы, фамилия

Земельный участок
вид объекта недвижимости

Лист № 27 раздела 4.1	Всего листов раздела 4.1: 81	Всего разделов: 7	Всего листов выписки: 1210

06.12.2023г. № КУВИ-001/2023-273313032	
Кадастровый номер:	47:01:0000000:4(Единое землепользование)

		зоны с особыми условиями использования территорий, либо об отмене установления такой зоны от 30.11.2021 № PVD-0123/2021-64359; иной документ, содержащий описание объекта от 29.11.2021 № PVD-0123/2021-64359; доверенность от 19.02.2020 № 7988397; Содержание ограничения (обременения): При установлении охранной зоны предусматриваются определенные ограничения в использовании территории, которые регламентируются Постановлением Правительства РФ от 24 февраля 2009 г. N 160 "О порядке установления охранных зон объектов электросетевого хозяйства и особых условий использования земельных участков, расположенных в границах таких зон"; Реестровый номер границы: 47:01-6.1439; Вид объекта реестра границ: Зона с особыми условиями использования территории; Вид зоны по документу: Охранная зона объекта электросетевого хозяйства - ЛЭП 10 КВ ф.Ткр-08 от п/ст Токаревская; Тип зоны: Охранная зона инженерных коммуникаций; Номер: 030747
47:01:0000000:4/156	11735	вид ограничения (обременения): ограничения прав на земельный участок, предусмотренные статьей 56 Земельного кодекса Российской Федерации; Срок действия: не установлен; реквизиты документа-основания: документ, содержащий необходимые для внесения в государственный кадастр недвижимости сведения об установлении или изменении территориальной зоны или зоны с особыми условиями использования территорий, либо об отмене установления такой зоны от 30.11.2021 № PVD-0123/2021-64347; иной документ, содержащий описание объекта от 29.11.2021 № PVD-0123/2021-64347; доверенность от 19.02.2020 № 7988397; Содержание ограничения (обременения): При установлении охранной зоны предусматриваются определенные ограничения в использовании территории, которые регламентируются Постановлением Правительства РФ от 24 февраля 2009 г. N 160 "О порядке установления охранных зон объектов электросетевого хозяйства и особых условий использования земельных участков, расположенных в границах таких зон"; Реестровый номер границы: 47:01-6.1440; Вид объекта реестра границ: Зона с особыми условиями использования территории; Вид зоны по документу: Охранная зона объекта электросетевого хозяйства - ЛЭП 10 КВ ф.Ткр-05 от ПС "Токаревская"; Тип зоны: Охранная зона инженерных коммуникаций; Номер: 030746
47:01:0000000:4/157	96029	вид ограничения (обременения): ограничения прав на земельный участок, предусмотренные статьей 56 Земельного кодекса Российской Федерации; Срок действия: не установлен; реквизиты документа-основания: документ, содержащий необходимые для внесения в государственный кадастр недвижимости сведения об установлении или изменении территориальной зоны или зоны с особыми условиями использования территорий, либо об отмене установления такой зоны от 13.01.2022 № PVD-0123/2022-9123; иной документ от 13.01.2022 № PVD-0123/2022-9123; Содержание ограничения (обременения): Правовой режим использования земельных участков в границах водоохранной зоны и прибрежной защитной полосы Балтийского моря на территории Ленинградской области в границах Выборгского, Кингисеппского районов осуществлять в строгом соответствии со статьей 65 Водного кодекса Российской Федерации. ; Реестровый номер границы: 47:00-6.260; Вид объекта реестра границ: Зона с особыми условиями использования территории; Вид зоны по документу: Зона с особыми условиями использования

полное наименование должности		инициалы, фамилия

ДОКУМЕНТ ПОДПИСАН
ЭЛЕКТРОННОЙ ПОДПИСЬЮ
Сертификат: 00BB056B7401CB38D2B3576ACDC8425108
Владелец: ФЕДЕРАЛЬНАЯ СЛУЖБА ГОСУДАРСТВЕННОЙ РЕГИСТРАЦИИ, КАДАСТРА И КАРТОГРАФИИ
Действителен: с 27.06.2023 по 19.09.2024

Земельный участок
вид объекта недвижимости

Лист № 28 раздела 4.1	Всего листов раздела 4.1: 81	Всего разделов: 7	Всего листов выписки: 1210

06.12.2023г. № КУВИ-001/2023-273313032	
Кадастровый номер:	47:01:0000000:4(Единое землепользование)

		территории. Часть прибрежной защитной полосы Балтийского моря.; Тип зоны: Прибрежная защитная полоса
47:01:0000000:4/158	6069	вид ограничения (обременения): ограничения прав на земельный участок, предусмотренные статьей 56 Земельного кодекса Российской Федерации; Срок действия: не установлен; реквизиты документа-основания: документ, содержащий необходимые для внесения в государственный кадастр недвижимости сведения об установлении или изменении территориальной зоны или зоны с особыми условиями использования территорий, либо об отмене установления такой зоны от 13.01.2022 № PVD-0123/2022-12805; иной документ, содержащий описание объекта от 04.02.2022 № PVD-0123/2022-12805; доверенность от 06.10.2021 № 9964928; Содержание ограничения (обременения): Ограничение использования объектов недвижимости в границах зоны с особыми условиями использования территорий определено Постановлением Правительства «О порядке установления охранных зон объектов электросетевого хозяйства и особых условий использования земельных участков, расположенных в границах таких зон» №160 от 24 февраля 2009 г.: п.8 В охранных зонах запрещается осуществлять любые действия, которые могут нарушить безопасную работу объектов электросетевого хозяйства, в том числе привести к их повреждению или уничтожению, и (или) повлечь причинение вреда жизни, здоровью граждан и имуществу физических или юридических лиц, а также повлечь нанесение экологического ущерба и возникновение пожаров, в том числе: а) набрасывать на провода и опоры воздушных линий электропередачи посторонние предметы, а также подниматься на опоры воздушных линий электропередачи; б) размещать любые объекты и предметы (материалы) в пределах созданных в соответствии с требованиями нормативно-технических документов проходов и подъездов для доступа к объектам электросетевого хозяйства, а также проводить любые работы и возводить сооружения, которые могут препятствовать доступу к объектам электросетевого хозяйства, без создания необходимых для такого доступа проходов и подъездов; в) находиться в пределах огороженной территории и помещениях распределительных устройств и подстанций, открывать двери и люки распределительных устройств и подстанций, производить переключения и подключения в электрических сетях (указанное требование не распространяется на работников, занятых выполнением разрешенных в установленном порядке работ), разводить огонь в пределах охранных зон вводных и распределительных устройств, подстанций, воздушных линий электропередачи, а также в охранных зонах кабельных линий электропередачи; г) размещать свалки; д) производить работы ударными механизмами, сбрасывать тяжести массой свыше 5 тонн, производить сброс и слив едких и коррозионных веществ и горюче-смазочных материалов (в охранных зонах подземных кабельных линий электропередачи). п.10. В пределах охранных зон без письменного решения о согласовании сетевых организаций юридическим и физическим лицам запрещаются: а) строительство, капитальный ремонт, реконструкция или снос зданий и сооружений; б) горные, взрывные, мелиоративные работы, в том числе связанные с временным затоплением земель; в) посадка и вырубка деревьев и кустарников; г) дноуглубительные, землечерпальные и погрузочно-разгрузочные работы, добыча рыбы, других водных животных и растений придонными орудиями лова, устройство водопоев, колка и заготовка льда (в охранных зонах подводных кабельных линий электропередачи); д) проход судов, у которых расстояние по

ДОКУМЕНТ ПОДПИСАН
ЭЛЕКТРОННОЙ ПОДПИСЬЮ
Сертификат: 00BB056B7401CB38D2B3576ACDC8425108
Владелец: ФЕДЕРАЛЬНАЯ СЛУЖБА ГОСУДАРСТВЕННОЙ РЕГИСТРАЦИИ, КАДАСТРА И КАРТОГРАФИИ
Действителен: с 27.06.2023 по 19.09.2024

полное наименование должности		инициалы, фамилия

Земельный участок
вид объекта недвижимости

Лист № 29 раздела 4.1	Всего листов раздела 4.1: 81	Всего разделов: 7	Всего листов выписки: 1210

06.12.2023г. № КУВИ-001/2023-273313032	
Кадастровый номер:	47:01:0000000:4(Единое землепользование)

		вертикали от верхнего крайнего габарита с грузом или без груза до нижней точки провеса проводов переходов воздушных линий электропередачи через водоемы менее минимально допустимого расстояния, в том числе с учетом максимального уровня подъема воды при паводке; е) проезд машин и механизмов, имеющих общую высоту с грузом или без груза от поверхности дороги более 4,5 метра (в охранных зонах воздушных линий электропередачи); ж) земляные работы на глубине более 0,3 метра (на вспахиваемых землях на глубине более 0,45 метра), а также планировка грунта (в охранных зонах подземных кабельных линий электропередачи); з) полив сельскохозяйственных культур в случае, если высота струи воды может составить свыше 3 метров (в охранных зонах воздушных линий электропередачи); и) полевые сельскохозяйственные работы с применением сельскохозяйственных машин и оборудования высотой более 4 метров (в охранных зонах воздушных линий электропередачи) или полевые сельскохозяйственные работы, связанные с вспашкой земли (в охранных зонах кабельных линий электропередачи). п. 11 В охранных зонах, установленных для объектов электросетевого хозяйства напряжением до 1000 вольт, помимо действий, предусмотренных пунктом 10 Правил, без письменного решения о согласовании сетевых организаций запрещается: а) размещать детские и спортивные площадки, стадионы, рынки, торговые точки, полевые станы, загоны для скота, гаражи и стоянки всех видов машин и механизмов, садовые, огородные земельные участки и иные объекты недвижимости, расположенные в границах территории ведения гражданами садоводства или огородничества для собственных нужд, объекты жилищного строительства, в том числе индивидуального (в охранных зонах воздушных линий электропередачи); б) складировать или размещать хранилища любых, в том числе горюче-смазочных, материалов; в) устраивать причалы для стоянки судов, барж и плавучих кранов, бросать якоря с судов и осуществлять их проход с отданными якорями, цепями, лотами, волокушами и тралами (в охранных зонах подводных кабельных линий электропередачи).; Реестровый номер границы: 47:01-6.1466; Вид объекта реестра границ: Зона с особыми условиями использования территории; Вид зоны по документу: Охранная зона объекта электросетевого хозяйства - ЧАСТЬ ВЛ 10кВ Ф.Мол-01, оп№1 до оп.18 (№031521); Тип зоны: Охранная зона инженерных коммуникаций
47:01:0000000:4/159	4172	вид ограничения (обременения): ограничения прав на земельный участок, предусмотренные статьей 56 Земельного кодекса Российской Федерации; Срок действия: не установлен; реквизиты документа-основания: документ, содержащий необходимые для внесения в государственный кадастр недвижимости сведения об установлении или изменении территориальной зоны или зоны с особыми условиями использования территорий, либо об отмене установления такой зоны от 28.02.2022 № PVD-0123/2022-17227; иной документ, содержащий описание объекта от 24.02.2022 № PVD-0123/2022-17227; Содержание ограничения (обременения): Публичный сервитут для использования земель и земельных участков в целях эксплуатации объекта системы газоснабжения федерального значения «Газопровод-отвод от магистрального газопровода «Ленинград-Выборг-Госграница» к комплексу сжижения природного газа в Выборгском районе Ленинградской области – порт Высоцк». Срок публичного сервитута: в соответствии с п.8 ст.39.43 ЗК РФ публичный сервитут считается установленным со

ДОКУМЕНТ ПОДПИСАН
ЭЛЕКТРОННОЙ ПОДПИСЬЮ
Сертификат: 00BB056B7401CB38D2B3576ACDC8425108
Владелец: ФЕДЕРАЛЬНАЯ СЛУЖБА ГОСУДАРСТВЕННОЙ РЕГИСТРАЦИИ, КАДАСТРА И КАРТОГРАФИИ
Действителен: с 27.06.2023 по 19.09.2024

полное наименование должности		инициалы, фамилия

Земельный участок
вид объекта недвижимости

Лист № 30 раздела 4.1	Всего листов раздела 4.1: 81	Всего разделов: 7	Всего листов выписки: 1210

06.12.2023г. № КУВИ-001/2023-273313032	
Кадастровый номер:	47:01:0000000:4(Единое землепользование)

		дня внесения сведений о нем в Единый государственный реестр недвижимости, согласно Приказу Министерства энергетики Российской Федерации от 18.10.2021 г. №1096 срок публичного сервитута составляет 49 лет. Обладатель публичного сервитута: Общество с ограниченной ответственностью «Криогаз-Высоцк», ИНН 7728863750, ОГРН 5137746148876. Адрес юридического лица Общество с ограниченной ответственностью «Криогаз-Высоцк»: 188909, Ленинградская область, Выборгский район, Кислицинский проезд (Высоцкая территория), дом 3, стр. 96. Адрес для корреспонденции 197374, г. Санкт-Петербург, ул. Савушкина, д. 126, литера Б. Адрес электронной почты: info@vysotskspg.ru; Реестровый номер границы: 47:01-6.1474; Вид объекта реестра границ: Зона с особыми условиями использования территории; Вид зоны по документу: Публичный сервитут в целях размещения линейного объекта системы газоснабжения: «Газопровод-отвод от магистрального газопровода «Ленинград-Выборг-Госграница» к комплексу сжижения природного газа в Выборгском районе Ленинградской области – порт Высоцк»; Тип зоны: Зона публичного сервитута; Номер: б/н
47:01:0000000:4/160	1411	вид ограничения (обременения): ограничения прав на земельный участок, предусмотренные статьей 56 Земельного кодекса Российской Федерации; Срок действия: не установлен; реквизиты документа-основания: документ, содержащий необходимые для внесения в государственный кадастр недвижимости сведения об установлении или изменении территориальной зоны или зоны с особыми условиями использования территорий, либо об отмене установления такой зоны от 18.02.2022 № PVD-0123/2022-20037; иной документ, содержащий описание объекта от 17.02.2022 № PVD-0123/2022-20037; доверенность от 19.02.2020 № 7988397; Содержание ограничения (обременения): При установлении охранной зоны предусматриваются определенные ограничения в использовании территории, которые регламентируются Постановлением Правительства РФ от 24 февраля 2009 г. N 160 "О порядке установления охранных зон объектов электросетевого хозяйства и особых условий использования земельных участков, расположенных в границах таких зон"; Реестровый номер границы: 47:01-6.1482; Вид объекта реестра границ: Зона с особыми условиями использования территории; Вид зоны по документу: Охранная зона объекта электросетевого хозяйства - ЛЭП 10 КВ ф.06 от п/ст Жтк; Тип зоны: Охранная зона инженерных коммуникаций; Номер: 030735
47:01:0000000:4/161	5549	вид ограничения (обременения): ограничения прав на земельный участок, предусмотренные статьей 56 Земельного кодекса Российской Федерации; Срок действия: не установлен; реквизиты документа-основания: доверенность от 06.10.2021 № 9964928; документ, содержащий необходимые для внесения в государственный кадастр недвижимости сведения об установлении или изменении территориальной зоны или зоны с особыми условиями использования территорий, либо об отмене установления такой зоны от 11.02.2022 № PVD-0123/2022-17779; иной документ от 03.03.2022 № PVD-0123/2022-17779; Содержание ограничения (обременения): В соответствии с Постановлением Правительства РФ от 24 февраля 2009 г. N 160 "О порядке установления охранных зон объектов электросетевого хозяйства и особых условий использования земельных участков, расположенных в границах таких зон" в охранных зонах запрещается осуществлять любые действия, которые могут нарушить

ДОКУМЕНТ ПОДПИСАН
ЭЛЕКТРОННОЙ ПОДПИСЬЮ
Сертификат: 00BB056B7401CB38D2B3576ACDC8425108
Владелец: ФЕДЕРАЛЬНАЯ СЛУЖБА ГОСУДАРСТВЕННОЙ РЕГИСТРАЦИИ, КАДАСТРА И КАРТОГРАФИИ
Действителен: с 27.06.2023 по 19.09.2024

полное наименование должности		инициалы, фамилия

Земельный участок
вид объекта недвижимости

Лист № 31 раздела 4.1	Всего листов раздела 4.1: 81	Всего разделов: 7	Всего листов выписки: 1210

06.12.2023г. № КУВИ-001/2023-273313032	
Кадастровый номер:	47:01:0000000:4(Единое землепользование)

безопасную работу объектов электросетевого хозяйства, в том числе привести к их повреждению или уничтожению, и (или) повлечь причинение вреда жизни, здоровью граждан и имуществу физических или юридических лиц, а также повлечь нанесение экологического ущерба и возникновение пожаров, в том числе: а) набрасывать на провода и опоры воздушных линий электропередачи посторонние предметы, а также подниматься на опоры воздушных линий электропередачи; б) размещать любые объекты и предметы (материалы) в пределах созданных в соответствии с требованиями нормативно-технических документов проходов и подъездов для доступа к объектам электросетевого хозяйства, а также проводить любые работы и возводить сооружения, которые могут препятствовать доступу к объектам электросетевого хозяйства, без создания необходимых для такого доступа проходов и подъездов; в) находиться в пределах огороженной территории и помещениях распределительных устройств и подстанций, открывать двери и люки распределительных устройств и подстанций, производить переключения и подключения в электрических сетях (указанное требование не распространяется на работников, занятых выполнением разрешенных в установленном порядке работ), разводить огонь в пределах охранных зон вводных и распределительных устройств, подстанций, воздушных линий электропередачи, а также в охранных зонах кабельных линий электропередачи; г) размещать свалки; д) производить работы ударными механизмами, сбрасывать тяжести массой свыше 5 тонн, производить сброс и слив едких и коррозионных веществ и горюче-смазочных материалов (в охранных зонах подземных кабельных линий электропередачи). В пределах охранных зон без письменного решения о согласовании сетевых организаций юридическим и физическим лицам запрещаются: а) строительство, капитальный ремонт, реконструкция или снос зданий и сооружений; б) горные, взрывные, мелиоративные работы, в том числе связанные с временным затоплением земель; в) посадка и вырубка деревьев и кустарников; г) дноуглубительные, землечерпальные и погрузочно-разгрузочные работы, добыча рыбы, других водных животных и растений придонными орудиями лова, устройство водопоев, колка и заготовка льда (в охранных зонах подводных кабельных линий электропередачи); д) проход судов, у которых расстояние по вертикали от верхнего крайнего габарита с грузом или без груза до нижней точки провеса проводов переходов воздушных линий электропередачи через водоемы менее минимально допустимого расстояния, в том числе с учетом максимального уровня подъема воды при паводке; е) проезд машин и механизмов, имеющих общую высоту с грузом или без груза от поверхности дороги более 4,5 метра (в охранных зонах воздушных линий электропередачи); ж) земляные работы на глубине более 0,3 метра (на вспахиваемых землях на глубине более 0,45 метра), а также планировка грунта (в охранных зонах подземных кабельных линий электропередачи); з) полив сельскохозяйственных культур в случае, если высота струи воды может составить свыше 3 метров (в охранных зонах воздушных линий электропередачи); и) полевые сельскохозяйственные работы с применением сельскохозяйственных машин и оборудования высотой более 4 метров (в охранных зонах воздушных линий электропередачи) или полевые сельскохозяйственные работы, связанные с вспашкой земли (в охранных зонах кабельных линий электропередачи). к) размещать детские и спортивные площадки, стадионы, рынки, торговые точки, полевые станы, загоны для скота, гаражи и

ДОКУМЕНТ ПОДПИСАН
ЭЛЕКТРОННОЙ ПОДПИСЬЮ
Сертификат: 00BB056B7401CB38D2B3576ACDC8425108
Владелец: ФЕДЕРАЛЬНАЯ СЛУЖБА ГОСУДАРСТВЕННОЙ РЕГИСТРАЦИИ, КАДАСТРА И КАРТОГРАФИИ
Действителен: с 27.06.2023 по 19.09.2024

полное наименование должности		инициалы, фамилия

Земельный участок
вид объекта недвижимости

Лист № 32 раздела 4.1	Всего листов раздела 4.1: 81	Всего разделов: 7	Всего листов выписки: 1210

06.12.2023г. № КУВИ-001/2023-273313032	
Кадастровый номер:	47:01:0000000:4(Единое землепользование)

		стоянки всех видов машин и механизмов, садовые, огородные земельные участки и иные объекты недвижимости, расположенные в границах территории ведения гражданами садоводства или огородничества для собственных нужд, объекты жилищного строительства, в том числе индивидуального (в охранных зонах воздушных линий электропередачи); л) складировать или размещать хранилища любых, в том числе горюче-смазочных, материалов; м) устраивать причалы для стоянки судов, барж и плавучих кранов, бросать якоря с судов и осуществлять их проход с отданными якорями, цепями, лотами, волокушами и тралами (в охранных зонах подводных кабельных линий электропередачи).; Реестровый номер границы: 47:01-6.1486; Вид объекта реестра границ: Зона с особыми условиями использования территории; Вид зоны по документу: Охранная зона объекта электросетевого хозяйства - ЛЭП 10 КВ ф.Брд-03 от ПС "Бородинская"; Тип зоны: Охранная зона инженерных коммуникаций
47:01:0000000:4/162	1082	вид ограничения (обременения): ограничения прав на земельный участок, предусмотренные статьей 56 Земельного кодекса Российской Федерации; Срок действия: не установлен; реквизиты документа-основания: документ, содержащий необходимые для внесения в государственный кадастр недвижимости сведения об установлении или изменении территориальной зоны или зоны с особыми условиями использования территорий, либо об отмене установления такой зоны от 18.02.2022 № PVD-0123/2022-20144; иной документ, содержащий описание объекта от 17.02.2022 № PVD-0123/2022-20144 ; доверенность от 19.02.2020 № 7988397; Содержание ограничения (обременения): При установлении охранной зоны предусматриваются определенные ограничения в использовании территории, которые регламентируются Постановлением Правительства РФ от 24 февраля 2009 г. N 160 "О порядке установления охранных зон объектов электросетевого хозяйства и особых условий использования земельных участков, расположенных в границах таких зон"; Реестровый номер границы: 47:01-6.1495; Вид объекта реестра границ: Зона с особыми условиями использования территории; Вид зоны по документу: Охранная зона объекта электросетевого хозяйства - ЛЭП 10 КВ ф.Прб-08 от п/ст Прибыловская; Тип зоны: Охранная зона инженерных коммуникаций; Номер: 030749
47:01:0000000:4/163	773	вид ограничения (обременения): ограничения прав на земельный участок, предусмотренные статьей 56 Земельного кодекса Российской Федерации; Срок действия: не установлен; реквизиты документа-основания: документ, содержащий необходимые для внесения в государственный кадастр недвижимости сведения об установлении или изменении территориальной зоны или зоны с особыми условиями использования территорий, либо об отмене установления такой зоны от 18.02.2022 № PVD-0123/2022-20109; иной документ, содержащий описание объекта от 17.02.2022 № PVD-0123/2022-20109; доверенность от 19.02.2020 № 7988397; Содержание ограничения (обременения): При установлении охранной зоны предусматриваются определенные ограничения в использовании территории, которые регламентируются Постановлением Правительства РФ от 24 февраля 2009 г. N 160 "О порядке установления охранных зон объектов электросетевого хозяйства и особых условий использования земельных участков, расположенных в границах таких зон"; Реестровый номер границы: 47:01-6.1488; Вид объекта реестра границ: Зона с особыми условиями использования территории; Вид зоны по документу: Охранная зона

ДОКУМЕНТ ПОДПИСАН
ЭЛЕКТРОННОЙ ПОДПИСЬЮ
Сертификат: 00BB056B7401CB38D2B3576ACDC8425108
Владелец: ФЕДЕРАЛЬНАЯ СЛУЖБА ГОСУДАРСТВЕННОЙ РЕГИСТРАЦИИ, КАДАСТРА И КАРТОГРАФИИ
Действителен: с 27.06.2023 по 19.09.2024

полное наименование должности		инициалы, фамилия

Земельный участок
вид объекта недвижимости

Лист № 33 раздела 4.1	Всего листов раздела 4.1: 81	Всего разделов: 7	Всего листов выписки: 1210

06.12.2023г. № КУВИ-001/2023-273313032	
Кадастровый номер:	47:01:0000000:4(Единое землепользование)

		объекта электросетевого хозяйства - ЛЭП 10 КВ ф. Пер.-03 отп.на ТП-436; Тип зоны: Охранная зона инженерных коммуникаций; Номер: 031596
47:01:0000000:4/164	389	вид ограничения (обременения): ограничения прав на земельный участок, предусмотренные статьей 56 Земельного кодекса Российской Федерации; Срок действия: не установлен; реквизиты документа-основания: документ, содержащий необходимые для внесения в государственный кадастр недвижимости сведения об установлении или изменении территориальной зоны или зоны с особыми условиями использования территорий, либо об отмене установления такой зоны от 23.05.2022 № PVD-0123/2022-38459; Содержание ограничения (обременения): Ширина охранной зоны составляет 10 м отстоящими по обе стороны линии электропередачи от крайних проводов. Зона с особыми условиями использования территорий: Охранная зона инженерных коммуникаций. Содержание ограничений: В соответствии с Правилами охраны электрических сетей, размещенных на земельных участках, утвержденными Постановлением Правительства Российской Федерации «О порядке установления охранных зон объектов электросетевого хозяйства и особых условий использования земельных участков, расположенных в границах таких зон» № 160 от 24 февраля 2009 г.: П. 8. В охранных зонах запрещается осуществлять любые действия, которые могут нарушить безопасную работу объектов электросетевого хозяйства, в том числе привести к их повреждению или уничтожению, и (или) повлечь причинение вреда жизни, здоровью граждан и имуществу физических или юридических лиц, а также повлечь нанесение экологического ущерба и возникновение пожаров, в том числе: а) набрасывать на провода и опоры воздушных линий электропередачи посторонние предметы, а также подниматься на опоры воздушных линий электропередачи; б)размещать любые объекты и предметы (материалы) в пределах созданных в соответствии с требованиями нормативно-технических документов проходов и подъездов для доступа к объектам электросетевого хозяйства, а также проводить любые работы и возводить сооружения, которые могут препятствовать доступу к объектам электросетевого хозяйства, без создания необходимых для такого доступа проходов и подъездов; в) находиться в пределах огороженной территории и помещениях распределительных устройств и подстанций, открывать двери и люки распределительных устройств и подстанций, производить переключения и подключения в электрических сетях (указанное требование не распространяется на работников, занятых выполнением разрешенных в установленном порядке работ), разводить огонь в пределах охранных зон вводных и распределительных устройств, подстанций, воздушных линий электропередачи, а также в охранных зонах кабельных линий электропередачи; г) размещать свалки; д) производить работы ударными механизмами, сбрасывать тяжести массой свыше 5 тонн, производить сброс и слив едких и коррозионных веществ и горюче-смазочных материалов (в охранных зонах подземных кабельных линий электропередачи).П. 10. В пределах охранных зон без письменного решения о согласовании сетевых организаций юридическим и физическим лицам запрещаются: а) строительство, капитальный ремонт, реконструкция или снос зданий и сооружений; б) горные, взрывные, мелиоративные работы, в том числе связанные с временным затоплением земель; в) посадка и вырубка деревьев и кустарников; г) дноуглубительные, землечерпальные и погрузочно-разгрузочные работы,

ДОКУМЕНТ ПОДПИСАН
ЭЛЕКТРОННОЙ ПОДПИСЬЮ
Сертификат: 00BB056B7401CB38D2B3576ACDC8425108
Владелец: ФЕДЕРАЛЬНАЯ СЛУЖБА ГОСУДАРСТВЕННОЙ РЕГИСТРАЦИИ, КАДАСТРА И КАРТОГРАФИИ
Действителен: с 27.06.2023 по 19.09.2024

полное наименование должности		инициалы, фамилия

Земельный участок
вид объекта недвижимости

Лист № 34 раздела 4.1	Всего листов раздела 4.1: 81	Всего разделов: 7	Всего листов выписки: 1210

06.12.2023г. № КУВИ-001/2023-273313032	
Кадастровый номер:	47:01:0000000:4(Единое землепользование)

		добыча рыбы, других водных животных и растений придонными орудиями лова, устройство водопоев, колка и заготовка льда (в охранных зонах подводных кабельных линий электропередачи); д) проход судов, у которых расстояние по вертикали от верхнего крайнего габарита с грузом или без груза до нижней точки провеса проводов переходов воздушных линий электропередачи через водоемы менее минимально допустимого расстояния, в том числе с учетом максимального уровня подъема воды при паводке; е) проезд машин и механизмов, имеющих общую высоту с грузом или без груза от поверхности дороги более 4,5 метра (в охранных зонах воздушных линий электропередачи); ж) земляные работы на глубине более 0,3 метра (на вспахиваемых землях на глубине более 0,45 метра), а также планировка грунта (в охранных зонах подземных кабельных линий электропередачи); з) полив сельскохозяйственных культур в случае, если высота струи воды может составить свыше 3 метров (в охранных зонах воздушных линий электропередачи); и) полевые сельскохозяйственные работы с применением сельскохозяйственных машин и оборудования высотой более 4 метров (в охранных зонах воздушных линий электропередачи) или полевые сельскохозяйственные работы, связанные с вспашкой земли (в охранных зонах кабельных линий электропередачи).; Реестровый номер границы: 47:01-6.1554; Вид объекта реестра границ: Зона с особыми условиями использования территории; Вид зоны по документу: Охранная зона объекта электросетевого хозяйства ВЛ-10 кВ от ПС35/10 кВ ОАО «Ленэнерго» №26 ф.17 и ф.18 (двуцепная линия) Выборг; Тип зоны: Охранная зона инженерных коммуникаций; Номер: 2.3.1
47:01:0000000:4/165	201	вид ограничения (обременения): ограничения прав на земельный участок, предусмотренные статьей 56 Земельного кодекса Российской Федерации; Срок действия: не установлен; реквизиты документа-основания: документ, содержащий необходимые для внесения в государственный кадастр недвижимости сведения об установлении или изменении территориальной зоны или зоны с особыми условиями использования территорий, либо об отмене установления такой зоны от 08.08.2022 № PVD-0123/2022-49511; иной документ, содержащий описание объекта от 08.08.2022 № PVD-0123/2022-49511; решение «Об установлении санитарно-защитной зоны для Автозаправочной станции № 456 «Выборг» ООО «РН-Северо-Запад» по адресу: Ленинградская область, Выборгский район, г. Выборг, ул. Железнодорожная, 4Б» от 04.02.2022 № 47-00-02/45-1113-2022 выдан: Управление Федеральной службы по надзору в сфере защиты прав потребителей и благополучия человека по Ленинградской области; Содержание ограничения (обременения): Постановление Правительства РФ от 03.03.2018 N 222 "Об утверждении Правил установления санитарно-защитных зон и использования земельных участков, расположенных в границах санитарно-защитных зон". В границах санитарно-защитной зоны не допускается использования земельных участков в целях: а) размещения жилой застройки, объектов образовательного и медицинского назначения, спортивных сооружений открытого типа, организаций отдыха детей и их оздоровления, зон рекреационного назначения и для ведения садоводства; б) размещения объектов для производства и хранения лекарственных средств, объектов пищевых отраслей промышленности, оптовых складов продовольственного сырья и пищевой продукции, комплексов водопроводных сооружений для подготовки и хранения питьевой воды, использования земельных участков в целях производства, хранения и переработки

ДОКУМЕНТ ПОДПИСАН
ЭЛЕКТРОННОЙ ПОДПИСЬЮ
Сертификат: 00BB056B7401CB38D2B3576ACDC8425108
Владелец: ФЕДЕРАЛЬНАЯ СЛУЖБА ГОСУДАРСТВЕННОЙ РЕГИСТРАЦИИ, КАДАСТРА И КАРТОГРАФИИ
Действителен: с 27.06.2023 по 19.09.2024

полное наименование должности		инициалы, фамилия

Земельный участок
вид объекта недвижимости

Лист № 35 раздела 4.1	Всего листов раздела 4.1: 81	Всего разделов: 7	Всего листов выписки: 1210

06.12.2023г. № КУВИ-001/2023-273313032	
Кадастровый номер:	47:01:0000000:4(Единое землепользование)

		сельскохозяйственной продукции, предназначенной для дальнейшего использования в качестве пищевой продукции.; Реестровый номер границы: 47:01-6.1602; Вид объекта реестра границ: Зона с особыми условиями использования территории; Вид зоны по документу: Санитарно-защитная зона для Автозаправочной станции № 456 «Выборг» ООО «РН-Северо-Запад» по адресу: Ленинградская область, Выборгский район, г. Выборг, ул. Железнодорожная, 4Б; Тип зоны: Санитарно-защитная зона предприятий, сооружений и иных объектов
47:01:0000000:4/166	360	вид ограничения (обременения): ограничения прав на земельный участок, предусмотренные статьей 56 Земельного кодекса Российской Федерации; Срок действия: не установлен; реквизиты документа-основания: документ, содержащий необходимые для внесения в государственный кадастр недвижимости сведения об установлении или изменении территориальной зоны или зоны с особыми условиями использования территорий, либо об отмене установления такой зоны от 29.07.2022 № 979 выдан: Ленинградский областной комитет по управлению государственным имуществом (ЛЕНОБЛКОМИМУЩЕСТВО); сопроводительное письмо от 01.08.2022 № 07-7395/2022; иной документ, содержащий описание объекта от 10.08.2022 № PVD-0123/2022-49814; Содержание ограничения (обременения): Условия использования в соответствии с пунктами 14-16 Правил охраны газораспределительных сетей, утвержденных постановлением Правительства Российской Федерации от 20.11.2000 года № 878; Реестровый номер границы: 47:01-6.1667; Вид объекта реестра границ: Зона с особыми условиями использования территории; Вид зоны по документу: Зона с особыми условиями использования территории в связи с размещением газораспределительных сетей "Газопровод межпоселковый к г.Каменногорск, Выборгского района Ленинградской области"; Тип зоны: Охранная зона инженерных коммуникаций
47:01:0000000:4/167	170	вид ограничения (обременения): ограничения прав на земельный участок, предусмотренные статьей 56 Земельного кодекса Российской Федерации; Срок действия: не установлен; реквизиты документа-основания: документ, содержащий необходимые для внесения в государственный кадастр недвижимости сведения об установлении или изменении территориальной зоны или зоны с особыми условиями использования территорий, либо об отмене установления такой зоны от 23.09.2022 № PVD-0123/2022-56651; иной документ, содержащий описание объекта от 23.09.2022 № PVD-0123/2022-56651; распоряжение об установлении зоны с особыми условиями использования территории от 16.09.2022 № 1244 выдан: Ленинградский областной комитет по управлению государственным имуществом (ЛЕНОБЛКОМИМУЩЕСТВО); Содержание ограничения (обременения): Условия использования в соответствии с пунктами 14-16 Правил охраны газораспределительных сетей, утвержденных постановлением Правительства Российской Федерации от 20.11.2000 года №878; Реестровый номер границы: 47:01-6.1716; Вид объекта реестра границ: Зона с особыми условиями использования территории; Вид зоны по документу: Зона с особыми условиями использования территории в связи с размещением газораспределительных сетей "Газопровод распределительный по г.Каменногорск для газификации частного сектора, Выборгский район Ленинградская область"; Тип зоны: Охранная зона

ДОКУМЕНТ ПОДПИСАН
ЭЛЕКТРОННОЙ ПОДПИСЬЮ
Сертификат: 00BB056B7401CB38D2B3576ACDC8425108
Владелец: ФЕДЕРАЛЬНАЯ СЛУЖБА ГОСУДАРСТВЕННОЙ РЕГИСТРАЦИИ, КАДАСТРА И КАРТОГРАФИИ
Действителен: с 27.06.2023 по 19.09.2024

полное наименование должности		инициалы, фамилия

Земельный участок
вид объекта недвижимости

Лист № 36 раздела 4.1	Всего листов раздела 4.1: 81	Всего разделов: 7	Всего листов выписки: 1210

06.12.2023г. № КУВИ-001/2023-273313032	
Кадастровый номер:	47:01:0000000:4(Единое землепользование)

		инженерных коммуникаций
47:01:0000000:4/168	2462	вид ограничения (обременения): ограничения прав на земельный участок, предусмотренные статьей 56 Земельного кодекса Российской Федерации; Срок действия: не установлен; реквизиты документа-основания: доверенность от 04.04.2022 № 78 АВ 1436548; документ, содержащий необходимые для внесения в государственный кадастр недвижимости сведения об установлении или изменении территориальной зоны или зоны с особыми условиями использования территорий, либо об отмене установления такой зоны от 28.10.2022 № PVD-0123/2022-62320; иной документ, содержащий описание объекта от 28.10.2022 № PVD-0123/2022-62320; Содержание ограничения (обременения): Постановление Правительства РФ "О порядке установления охранных зон объектов электросетевого хозяйства и особых условий использования земельных участков, расположенных в границах таких зон" №160 от 24.02.2009г. 1.В охранных зонах запрещается осуществлять любые действия, которые могут нарушить безопасную работу объектов электросетевого хозяйства, в том числе привести к их повреждению или уничтожению, и (или) повлечь причинение вреда жизни, здоровью граждан и имуществу физических или юридических лиц, а также повлечь нанесение экологического ущерба и возникновение пожаров, в том числе: а) набрасывать на провода и опоры воздушных линий электропередачи посторонние предметы, а также подниматься на опоры воздушных линий электропередачи; б) размещать любые объекты и предметы (материалы) в пределах созданных в соответствии с требованиями нормативно-технических документов проходов и подъездов для доступа к объектам электросетевого хозяйства, а также проводить любые работы и возводить сооружения, которые могут препятствовать доступу к объектам электросетевого хозяйства, без создания необходимых для такого доступа проходов и подъездов; в) находиться в пределах огороженной территории и помещениях распределительных устройств и подстанций, открывать двери и люки распределительных устройств и подстанций, производить переключения и подключения в электрических сетях (указанное требование не распространяется на работников, занятых выполнением разрешенных в установленном порядке работ), разводить огонь в пределах охранных зон вводных и распределительных устройств, подстанций, воздушных линий электропередачи, а также в охранных зонах кабельных линий электропередачи; г) размещать свалки; д) производить работы ударными механизмами, сбрасывать тяжести массой свыше 5 тонн, производить сброс и слив едких и коррозионных веществ и горюче-смазочных материалов (в охранных зонах подземных кабельных линий электропередачи). 2. В охранных зонах, установленных для объектов электросетевого хозяйства напряжением свыше 1000 вольт, помимо действий, предусмотренных пунктом 8 настоящих Правил, запрещается: а) складировать или размещать хранилища любых, в том числе горюче-смазочных, материалов; б) размещать детские и спортивные площадки, стадионы, рынки, торговые точки, полевые станы, загоны для скота, гаражи и стоянки всех видов машин и механизмов, проводить любые мероприятия, связанные с большим скоплением людей, не занятых выполнением разрешенных в установленном порядке работ (в охранных зонах воздушных линий электропередачи); в) использовать (запускать) любые летательные аппараты, в том числе воздушных змеев, спортивные модели летательных аппаратов (в

ДОКУМЕНТ ПОДПИСАН
ЭЛЕКТРОННОЙ ПОДПИСЬЮ
Сертификат: 00BB056B7401CB38D2B3576ACDC8425108
Владелец: ФЕДЕРАЛЬНАЯ СЛУЖБА ГОСУДАРСТВЕННОЙ РЕГИСТРАЦИИ, КАДАСТРА И КАРТОГРАФИИ
Действителен: с 27.06.2023 по 19.09.2024

полное наименование должности		инициалы, фамилия

Земельный участок
вид объекта недвижимости

Лист № 37 раздела 4.1	Всего листов раздела 4.1: 81	Всего разделов: 7	Всего листов выписки: 1210

06.12.2023г. № КУВИ-001/2023-273313032	
Кадастровый номер:	47:01:0000000:4(Единое землепользование)

		охранных зонах воздушных линий электропередачи); г) бросать якоря с судов и осуществлять их проход с отданными якорями, цепями, лотами, волокушами и тралами (в охранных зонах подводных кабельных линий электропередачи); д) осуществлять проход судов с поднятыми стрелами кранов и других механизмов (в охранных зонах воздушных линий электропередачи). 3. В пределах охранных зон без письменного решения о согласовании сетевых организаций юридическим и физическим лицам запрещаются: а) строительство, капитальный ремонт, реконструкция или снос зданий и сооружений; б) горные, взрывные, мелиоративные работы, в том числе связанные с временным затоплением земель; в) посадка и вырубка деревьев и кустарников; г) дноуглубительные, землечерпальные и погрузочно-разгрузочные работы, добыча рыбы, других водных животных и растений придонными орудиями лова, устройство водопоев, колка и заготовка льда (в охранных зонах подводных кабельных линий электропередачи); д) проход судов, у которых расстояние по вертикали от верхнего крайнего габарита с грузом или без груза до нижней точки провеса проводов переходов воздушных линий электропередачи через водоемы менее минимально допустимого расстояния, в том числе с учетом максимального уровня подъема воды при паводке; е) проезд машин и механизмов, имеющих общую высоту с грузом; Реестровый номер границы: 47:01-6.373; Вид объекта реестра границ: Зона с особыми условиями использования территории; Вид зоны по документу: Охранная зона объектов электроэнергетики: "ВЛ 35 кВ Мичуринская-3"; Тип зоны: Охранная зона инженерных коммуникаций; Номер: 47:01-6.373
47:01:0000000:4/169	394	вид ограничения (обременения): ограничения прав на земельный участок, предусмотренные статьей 56 Земельного кодекса Российской Федерации; Срок действия: не установлен; реквизиты документа-основания: доверенность от 04.04.2022 № 78 АВ 1436548; документ, содержащий необходимые для внесения в государственный кадастр недвижимости сведения об установлении или изменении территориальной зоны или зоны с особыми условиями использования территорий, либо об отмене установления такой зоны от 28.10.2022 № PVD-0123/2022-62326; иной документ, содержащий описание объекта от 28.10.2022 № PVD-0123/2022-62326; Содержание ограничения (обременения): Постановление Правительства РФ "О порядке установления охранных зон объектов электросетевого хозяйства и особых условий использования земельных участков, расположенных в границах таких зон" №160 от 24.02.2009г. 1.В охранных зонах запрещается осуществлять любые действия, которые могут нарушить безопасную работу объектов электросетевого хозяйства, в том числе привести к их повреждению или уничтожению, и (или) повлечь причинение вреда жизни, здоровью граждан и имуществу физических или юридических лиц, а также повлечь нанесение экологического ущерба и возникновение пожаров, в том числе: а) набрасывать на провода и опоры воздушных линий электропередачи посторонние предметы, а также подниматься на опоры воздушных линий электропередачи; б) размещать любые объекты и предметы (материалы) в пределах созданных в соответствии с требованиями нормативно-технических документов проходов и подъездов для доступа к объектам электросетевого хозяйства, а также проводить любые работы и возводить сооружения, которые могут препятствовать доступу к объектам электросетевого хозяйства, без создания необходимых для такого доступа проходов и подъездов; в) находиться в пределах огороженной территории и помещениях

ДОКУМЕНТ ПОДПИСАН
ЭЛЕКТРОННОЙ ПОДПИСЬЮ
Сертификат: 00BB056B7401CB38D2B3576ACDC8425108
Владелец: ФЕДЕРАЛЬНАЯ СЛУЖБА ГОСУДАРСТВЕННОЙ РЕГИСТРАЦИИ, КАДАСТРА И КАРТОГРАФИИ
Действителен: с 27.06.2023 по 19.09.2024

полное наименование должности		инициалы, фамилия

Земельный участок
вид объекта недвижимости

Лист № 38 раздела 4.1	Всего листов раздела 4.1: 81	Всего разделов: 7	Всего листов выписки: 1210

06.12.2023г. № КУВИ-001/2023-273313032	
Кадастровый номер:	47:01:0000000:4(Единое землепользование)

		распределительных устройств и подстанций, открывать двери и люки распределительных устройств и подстанций, производить переключения и подключения в электрических сетях (указанное требование не распространяется на работников, занятых выполнением разрешенных в установленном порядке работ), разводить огонь в пределах охранных зон вводных и распределительных устройств, подстанций, воздушных линий электропередачи, а также в охранных зонах кабельных линий электропередачи; г) размещать свалки; д) производить работы ударными механизмами, сбрасывать тяжести массой свыше 5 тонн, производить сброс и слив едких и коррозионных веществ и горюче-смазочных материалов (в охранных зонах подземных кабельных линий электропередачи). 2. В охранных зонах, установленных для объектов электросетевого хозяйства напряжением свыше 1000 вольт, помимо действий, предусмотренных пунктом 8 настоящих Правил, запрещается: а) складировать или размещать хранилища любых, в том числе горюче-смазочных, материалов; б) размещать детские и спортивные площадки, стадионы, рынки, торговые точки, полевые станы, загоны для скота, гаражи и стоянки всех видов машин и механизмов, проводить любые мероприятия, связанные с большим скоплением людей, не занятых выполнением разрешенных в установленном порядке работ (в охранных зонах воздушных линий электропередачи); в) использовать (запускать) любые летательные аппараты, в том числе воздушных змеев, спортивные модели летательных аппаратов (в охранных зонах воздушных линий электропередачи); г) бросать якоря с судов и осуществлять их проход с отданными якорями, цепями, лотами, волокушами и тралами (в охранных зонах подводных кабельных линий электропередачи); д) осуществлять проход судов с поднятыми стрелами кранов и других механизмов (в охранных зонах воздушных линий электропередачи). 3. В пределах охранных зон без письменного решения о согласовании сетевых организаций юридическим и физическим лицам запрещаются: а) строительство, капитальный ремонт, реконструкция или снос зданий и сооружений; б) горные, взрывные, мелиоративные работы, в том числе связанные с временным затоплением земель; в) посадка и вырубка деревьев и кустарников; г) дноуглубительные, землечерпальные и погрузочно-разгрузочные работы, добыча рыбы, других водных животных и растений придонными орудиями лова, устройство водопоев, колка и заготовка льда (в охранных зонах подводных кабельных линий электропередачи); д) проход судов, у которых расстояние по вертикали от верхнего крайнего габарита с грузом или без груза до нижней точки провеса проводов переходов воздушных линий электропередачи через водоемы менее минимально допустимого расстояния, в том числе с учетом максимального уровня подъема воды при паводке; е) проезд машин и механизмов, имеющих общую высоту с грузом; Реестровый номер границы: 47:01-6.152; Вид объекта реестра границ: Зона с особыми условиями использования территории; Вид зоны по документу: Охранная зона объектов электроэнергетики: "ВЛ 35 кВ Городская 1/2"; Тип зоны: Охранная зона инженерных коммуникаций; Номер: 47:01-6.152
47:01:0000000:4/170	5943	вид ограничения (обременения): ограничения прав на земельный участок, предусмотренные статьей 56 Земельного кодекса Российской Федерации; Срок действия: не установлен; реквизиты документа-основания: доверенность от 04.04.2022 № 78 АВ 1436548; документ, содержащий необходимые для внесения в государственный кадастр недвижимости сведения об установлении

ДОКУМЕНТ ПОДПИСАН
ЭЛЕКТРОННОЙ ПОДПИСЬЮ
Сертификат: 00BB056B7401CB38D2B3576ACDC8425108
Владелец: ФЕДЕРАЛЬНАЯ СЛУЖБА ГОСУДАРСТВЕННОЙ РЕГИСТРАЦИИ, КАДАСТРА И КАРТОГРАФИИ
Действителен: с 27.06.2023 по 19.09.2024

полное наименование должности		инициалы, фамилия

Земельный участок
вид объекта недвижимости

Лист № 39 раздела 4.1	Всего листов раздела 4.1: 81	Всего разделов: 7	Всего листов выписки: 1210

06.12.2023г. № КУВИ-001/2023-273313032	
Кадастровый номер:	47:01:0000000:4(Единое землепользование)

или изменении территориальной зоны или зоны с особыми условиями использования территорий, либо об отмене установления такой зоны от 28.10.2022 № PVD-0123/2022-62346; иной документ, содержащий описание объекта от 28.10.2022 № PVD-0123/2022-62346; Содержание ограничения (обременения): Постановление Правительства РФ "О порядке установления охранных зон объектов электросетевого хозяйства и особых условий использования земельных участков, расположенных в границах таких зон" №160 от 24.02.2009г. 1.В охранных зонах запрещается осуществлять любые действия, которые могут нарушить безопасную работу объектов электросетевого хозяйства, в том числе привести к их повреждению или уничтожению, и (или) повлечь причинение вреда жизни, здоровью граждан и имуществу физических или юридических лиц, а также повлечь нанесение экологического ущерба и возникновение пожаров, в том числе: а) набрасывать на провода и опоры воздушных линий электропередачи посторонние предметы, а также подниматься на опоры воздушных линий электропередачи; б) размещать любые объекты и предметы (материалы) в пределах созданных в соответствии с требованиями нормативно-технических документов проходов и подъездов для доступа к объектам электросетевого хозяйства, а также проводить любые работы и возводить сооружения, которые могут препятствовать доступу к объектам электросетевого хозяйства, без создания необходимых для такого доступа проходов и подъездов; в) находиться в пределах огороженной территории и помещениях распределительных устройств и подстанций, открывать двери и люки распределительных устройств и подстанций, производить переключения и подключения в электрических сетях (указанное требование не распространяется на работников, занятых выполнением разрешенных в установленном порядке работ), разводить огонь в пределах охранных зон вводных и распределительных устройств, подстанций, воздушных линий электропередачи, а также в охранных зонах кабельных линий электропередачи; г) размещать свалки; д) производить работы ударными механизмами, сбрасывать тяжести массой свыше 5 тонн, производить сброс и слив едких и коррозионных веществ и горюче-смазочных материалов (в охранных зонах подземных кабельных линий электропередачи). 2. В охранных зонах, установленных для объектов электросетевого хозяйства напряжением свыше 1000 вольт, помимо действий, предусмотренных пунктом 8 настоящих Правил, запрещается: а) складировать или размещать хранилища любых, в том числе горюче-смазочных, материалов; б) размещать детские и спортивные площадки, стадионы, рынки, торговые точки, полевые станы, загоны для скота, гаражи и стоянки всех видов машин и механизмов, проводить любые мероприятия, связанные с большим скоплением людей, не занятых выполнением разрешенных в установленном порядке работ (в охранных зонах воздушных линий электропередачи); в) использовать (запускать) любые летательные аппараты, в том числе воздушных змеев, спортивные модели летательных аппаратов (в охранных зонах воздушных линий электропередачи); г) бросать якоря с судов и осуществлять их проход с отданными якорями, цепями, лотами, волокушами и тралами (в охранных зонах подводных кабельных линий электропередачи); д) осуществлять проход судов с поднятыми стрелами кранов и других механизмов (в охранных зонах воздушных линий электропередачи). 3. В пределах охранных зон без письменного решения о согласовании сетевых организаций юридическим и

ДОКУМЕНТ ПОДПИСАН
ЭЛЕКТРОННОЙ ПОДПИСЬЮ
Сертификат: 00BB056B7401CB38D2B3576ACDC8425108
Владелец: ФЕДЕРАЛЬНАЯ СЛУЖБА ГОСУДАРСТВЕННОЙ РЕГИСТРАЦИИ, КАДАСТРА И КАРТОГРАФИИ
Действителен: с 27.06.2023 по 19.09.2024

полное наименование должности		инициалы, фамилия

Земельный участок
вид объекта недвижимости

Лист № 40 раздела 4.1	Всего листов раздела 4.1: 81	Всего разделов: 7	Всего листов выписки: 1210

06.12.2023г. № КУВИ-001/2023-273313032	
Кадастровый номер:	47:01:0000000:4(Единое землепользование)

		физическим лицам запрещаются: а) строительство, капитальный ремонт, реконструкция или снос зданий и сооружений; б) горные, взрывные, мелиоративные работы, в том числе связанные с временным затоплением земель; в) посадка и вырубка деревьев и кустарников; г) дноуглубительные, землечерпальные и погрузочно-разгрузочные работы, добыча рыбы, других водных животных и растений придонными орудиями лова, устройство водопоев, колка и заготовка льда (в охранных зонах подводных кабельных линий электропередачи); д) проход судов, у которых расстояние по вертикали от верхнего крайнего габарита с грузом или без груза до нижней точки провеса проводов переходов воздушных линий электропередачи через водоемы менее минимально допустимого расстояния, в том числе с учетом максимального уровня подъема воды при паводке; е) проезд машин и механизмов, имеющих общую высоту с грузом; Реестровый номер границы: 47:01-6.267; Вид объекта реестра границ: Зона с особыми условиями использования территории; Вид зоны по документу: Охранная зона объектов электроэнергетики: "ВЛ 35 кВ Мичуринская-1"; Тип зоны: Охранная зона инженерных коммуникаций; Номер: 47:01-6.267
47:01:0000000:4/171	30081	вид ограничения (обременения): ограничения прав на земельный участок, предусмотренные статьей 56 Земельного кодекса Российской Федерации; Срок действия: не установлен; реквизиты документа-основания: документ, содержащий необходимые для внесения в государственный кадастр недвижимости сведения об установлении или изменении территориальной зоны или зоны с особыми условиями использования территорий, либо об отмене установления такой зоны от 18.10.2022 № PVD-0123/2022-62494; иной документ, содержащий описание объекта от 01.11.2022 № PVD-0123/2022-62494; доверенность от 18.10.2021 № ИСХ-6189/2021; приказ о включении выявленного объекта культурного наследия "Комплекс производственных и складских построек железнодорожной станции Выборг" в составе: "Паровозное депо"; "Паровозоремонтный цех"; "Кузница"; "Литейная"; "Колесная мастерская"; "Паровозное депо, водонапорные башни (две)"; "Мастерские"; "Подпорная стенка", местонахождение: Ленинградская область, Выборгский муниципальный район, город Выборг, улица Деповская, дом 1, в единый государственный реестр объектов культурного наследия (памятников истории и культуры) народов Российской Федерации, об утверждении границ его территории и предмета охраны от 05.10.2022 № 01-03/22-191 выдан: Комитет по сохранению культурного наследия Ленинградской области; Содержание ограничения (обременения): Режим использования земельных участков в границах территории объекта культурного наследия предусматривает выполнение требований ФЗ от 25.06.2002 № 73-ФЗ "Об объектах культурного наследия (памятниках истории и культуры) народов Российской Федерации" и Приказа Комитета по сохранению культурного наследия Ленинградской области № 01-03/22-191 от 05.10.2022 г.; Реестровый номер границы: 47:01-8.344; Вид объекта реестра границ: Территория объекта культурного наследия; Вид зоны по документу: Территория объекта культурного наследия регионального значения «Комплекс производственных и складских построек железнодорожной станции Выборг»; Тип зоны: Территория объекта культурного наследия; Номер: б/н
47:01:0000000:4/172	934	вид ограничения (обременения): ограничения прав на земельный участок, предусмотренные статьей 56 Земельного кодекса Российской Федерации; Срок действия: не установлен; реквизиты документа-основания: документ, содержащий необходимые

ДОКУМЕНТ ПОДПИСАН
ЭЛЕКТРОННОЙ ПОДПИСЬЮ
Сертификат: 00BB056B7401CB38D2B3576ACDC8425108
Владелец: ФЕДЕРАЛЬНАЯ СЛУЖБА ГОСУДАРСТВЕННОЙ РЕГИСТРАЦИИ, КАДАСТРА И КАРТОГРАФИИ
Действителен: с 27.06.2023 по 19.09.2024

полное наименование должности		инициалы, фамилия

Земельный участок
вид объекта недвижимости

Лист № 41 раздела 4.1	Всего листов раздела 4.1: 81	Всего разделов: 7	Всего листов выписки: 1210

06.12.2023г. № КУВИ-001/2023-273313032	
Кадастровый номер:	47:01:0000000:4(Единое землепользование)

		для внесения в государственный кадастр недвижимости сведения об установлении или изменении территориальной зоны или зоны с особыми условиями использования территорий, либо об отмене установления такой зоны от 18.10.2022 № PVD-0123/2022-62509; иной документ, содержащий описание объекта от 01.11.2022 № PVD-0123/2022-62506; доверенность от 18.10.2021 № ИСХ-6189/2021; приказ о включении выявленного объекта культурного наследия "Вокзал железнодорожной станции "Инкиля"", местонахождение: Ленинградская область, Выборгский муниципальный район Каменногорское городское поселение, поселок Зайцево, улица Привокзальная, дом 1, в единый государственный реестр объектов культурного наследия (памятников истории и культуры) народов Российской Федерации, об утверждении границ его территории и предмета охраны от 05.10.2022 № 01-03/22-186 выдан: Комитет по сохранению культурного наследия Ленинградской области; Содержание ограничения (обременения): Режим использования земельных участков в границах территории объекта культурного наследия предусматривает выполнение требований ФЗ от 25.06.2002 № 73-ФЗ "Об объектах культурного наследия (памятниках истории и культуры) народов Российской Федерации" и Приказа Комитета по сохранению культурного наследия Ленинградской области № 01-03/22-186 от 05.10.2022 г.; Реестровый номер границы: 47:01-8.348; Вид объекта реестра границ: Территория объекта культурного наследия; Вид зоны по документу: Территория объекта культурного наследия регионального значения «Вокзал железнодорожной станции «Инкиля»»; Тип зоны: Территория объекта культурного наследия; Номер: б/н
47:01:0000000:4/173	821	вид ограничения (обременения): ограничения прав на земельный участок, предусмотренные статьей 56 Земельного кодекса Российской Федерации; Срок действия: не установлен; реквизиты документа-основания: документ, содержащий необходимые для внесения в государственный кадастр недвижимости сведения об установлении или изменении территориальной зоны или зоны с особыми условиями использования территорий, либо об отмене установления такой зоны от 18.10.2022 № PVD-0123/2022-62502; иной документ, содержащий описание объекта от 01.11.2022 № PVD-0123/2022-62502; доверенность от 18.10.2021 № ИСХ-6189/2021; приказ о включении выявленного объекта культурного наследия "Вокзал железнодорожной станции "Бородинское"" местонахождение: Ленинградская область, Выборгский муниципальный район, Каменногорское городское поселение, поселок Бородинское, в единый государственный реестр объектов культурного наследия (памятников истории и культуры) народов Российской Федерации, об утверждении границ его территории и предмета охраны от 05.10.2022 № 01-03/22-193 выдан: Комитет по сохранению культурного наследия Ленинградской области; Содержание ограничения (обременения): Режим использования земельных участков в границах территории объекта культурного наследия предусматривает выполнение требований ФЗ от 25.06.2002 № 73-ФЗ "Об объектах культурного наследия (памятниках истории и культуры) народов Российской Федерации" и Приказа Комитета по сохранению культурного наследия Ленинградской области № 01-03/22-193 от 05.10.2022 г.; Реестровый номер границы: 47:01-8.345; Вид объекта реестра границ: Территория объекта культурного наследия; Вид зоны по документу: Территория объекта культурного наследия регионального значения «Вокзал железнодорожной станции «Сайрала»; Тип зоны: Территория объекта культурного наследия; Номер: б/н

ДОКУМЕНТ ПОДПИСАН
ЭЛЕКТРОННОЙ ПОДПИСЬЮ
Сертификат: 00BB056B7401CB38D2B3576ACDC8425108
Владелец: ФЕДЕРАЛЬНАЯ СЛУЖБА ГОСУДАРСТВЕННОЙ РЕГИСТРАЦИИ, КАДАСТРА И КАРТОГРАФИИ
Действителен: с 27.06.2023 по 19.09.2024

полное наименование должности		инициалы, фамилия

Земельный участок
вид объекта недвижимости

Лист № 42 раздела 4.1	Всего листов раздела 4.1: 81	Всего разделов: 7	Всего листов выписки: 1210

06.12.2023г. № КУВИ-001/2023-273313032	
Кадастровый номер:	47:01:0000000:4(Единое землепользование)

47:01:0000000:4/174	2052	вид ограничения (обременения): ограничения прав на земельный участок, предусмотренные статьей 56 Земельного кодекса Российской Федерации; Срок действия: не установлен; реквизиты документа-основания: доверенность от 01.11.2022 № 2505754; документ, содержащий необходимые для внесения в государственный кадастр недвижимости сведения об установлении или изменении территориальной зоны или зоны с особыми условиями использования территорий, либо об отмене установления такой зоны от 01.11.2022 № PVD-0123/2022-64853; иной документ, содержащий описание объекта от 17.11.2022 № PVD-0123/2022-64853; Содержание ограничения (обременения): При установлении охранной зоны предусматриваются определенные ограничения использования территории, которые регламентируются ст. III Постановления Правительства РФ "О порядке установления охранных зон" №160 от 24.02.2009г.; Реестровый номер границы: 47:01-6.1720; Вид объекта реестра границ: Зона с особыми условиями использования территории; Вид зоны по документу: Охранная зона объекта электросетевого хозяйства Воздушная линия 10 кВ (ВЛ-10 кВ) от ПС 35/10 кВ "Вещевская" до КТП-323; Тип зоны: Охранная зона инженерных коммуникаций
47:01:0000000:4/175	31961	вид ограничения (обременения): ограничения прав на земельный участок, предусмотренные статьей 56 Земельного кодекса Российской Федерации; Срок действия: не установлен; реквизиты документа-основания: документ, содержащий необходимые для внесения в государственный кадастр недвижимости сведения об установлении или изменении территориальной зоны или зоны с особыми условиями использования территорий, либо об отмене установления такой зоны от 20.10.2022 № PVD-0123/2022-62504; иной документ, содержащий описание объекта от 01.11.2022 № PVD-0123/2022-62504; доверенность от 18.10.2021 № ИСХ-6189/2021; приказ о включении выявленного объекта культурного наследия "Комплекс товарной станции" в составе: "Товарная контора"; "Пакгауз (два корпуса)"; "Платформы (две)"; "Подпорная стенка", местонахождение: Ленинградская область, Выборгский муниципальный район, город Выборг, улица Деповская, дом 1, корпус 14, 15, 16, 18, в единый государственный реестр объектов культурного наследия (памятников истории и культуры) народов Российской Федерации, об утверждении границ его территории и предмета охраны от 17.10.2022 № 01-03/22-202 выдан: Комитет по сохранению культурного наследия Ленинградской области; Содержание ограничения (обременения): Режим использования земельных участков в границах территории объекта культурного наследия предусматривает выполнение требований ФЗ от 25.06.2002 № 73-ФЗ "Об объектах культурного наследия (памятниках истории и культуры) народов Российской Федерации" и Приказа Комитета по сохранению культурного наследия Ленинградской области № 01-03/22-202 от 17.10.2022 г.; Реестровый номер границы: 47:01-8.347; Вид объекта реестра границ: Территория объекта культурного наследия; Вид зоны по документу: Территория объекта культурного наследия регионального значения «Комплекс товарной станции»; Тип зоны: Территория объекта культурного наследия; Номер: б/н
47:01:0000000:4/176	629	вид ограничения (обременения): ограничения прав на земельный участок, предусмотренные статьей 56 Земельного кодекса Российской Федерации; Срок действия: не установлен; реквизиты документа-основания: документ, содержащий необходимые

ДОКУМЕНТ ПОДПИСАН
ЭЛЕКТРОННОЙ ПОДПИСЬЮ
Сертификат: 00BB056B7401CB38D2B3576ACDC8425108
Владелец: ФЕДЕРАЛЬНАЯ СЛУЖБА ГОСУДАРСТВЕННОЙ РЕГИСТРАЦИИ, КАДАСТРА И КАРТОГРАФИИ
Действителен: с 27.06.2023 по 19.09.2024

полное наименование должности		инициалы, фамилия

Земельный участок
вид объекта недвижимости

Лист № 43 раздела 4.1	Всего листов раздела 4.1: 81	Всего разделов: 7	Всего листов выписки: 1210

06.12.2023г. № КУВИ-001/2023-273313032	
Кадастровый номер:	47:01:0000000:4(Единое землепользование)

		для внесения в государственный кадастр недвижимости сведения об установлении или изменении территориальной зоны или зоны с особыми условиями использования территорий, либо об отмене установления такой зоны от 18.10.2022 № PVD-0123/2022-62503; иной документ, содержащий описание объекта от 01.11.2022 № PVD-0123/2022-62503; доверенность от 18.10.2021 № ИСХ-6189/2021; приказ о включении выявленного объекта культурного наследия "Вокзал железнодорожной станции "Ояярви"", местонахождение: Ленинградская область, Выборгский муниципальный район Каменногорское городское поселение, поселок Ручьи, в единый государственный реестр объектов культурного наследия (памятников истории и культуры) народов Российской Федерации, об утверждении границ его территории и предмета охраны от 05.10.2022 № 01-03/22-192 выдан: Комитет по сохранению культурного наследия Ленинградской области; Содержание ограничения (обременения): Режим использования земельных участков в границах территории объекта культурного наследия предусматривает выполнение требований ФЗ от 25.06.2002 № 73-ФЗ "Об объектах культурного наследия (памятниках истории и культуры) народов Российской Федерации" и Приказа Комитета по сохранению культурного наследия Ленинградской области № 01-03/22-192 от 05.10.2022 г.; Реестровый номер границы: 47:01-8.346; Вид объекта реестра границ: Территория объекта культурного наследия; Вид зоны по документу: Территория объекта культурного наследия регионального значения «Вокзал железнодорожной станции «Ояярви»; Тип зоны: Территория объекта культурного наследия; Номер: б/н
47:01:0000000:4/177	1070	вид ограничения (обременения): ограничения прав на земельный участок, предусмотренные статьей 56 Земельного кодекса Российской Федерации; Срок действия: не установлен; реквизиты документа-основания: документ, содержащий необходимые для внесения в государственный кадастр недвижимости сведения об установлении или изменении территориальной зоны или зоны с особыми условиями использования территорий, либо об отмене установления такой зоны от 18.10.2022 № PVD-0123/2022-62497; иной документ, содержащий описание объекта от 01.11.2022 № PVD-0123/2022-62497; доверенность от 18.10.2021 № ИСХ-6189/2021; приказ о включении выявленного объекта культурного наследия "Железнодорожная станция Карисалми" в составе:"Вокзал"; "Станционная хозяйственная постройка", местонахождение: Ленинградская область, Выборгский муниципальный район, действующая станция Гвардейское, в единый государственный реестр объектов культурного наследия (памятников истории и культуры) народов Российской Федерации, об утверждении границ его территории и предмета охраны от 05.10.2022 № 01-03/22-194 выдан: Комитет по сохранению культурного наследия Ленинградской области ; Содержание ограничения (обременения): Режим использования земельных участков в границах территории объекта культурного наследия предусматривает выполнение требований ФЗ от 25.06.2002 № 73-ФЗ "Об объектах культурного наследия (памятниках истории и культуры) народов Российской Федерации" и Приказа Комитета по сохранению культурного наследия Ленинградской области № 01-03/22-194 от 05.10.2022 г.; Реестровый номер границы: 47:01-8.343; Вид объекта реестра границ: Территория объекта культурного наследия; Вид зоны по документу: Территория объекта культурного наследия регионального значения «Железнодорожная станция Карисалми»; Тип зоны: Территория объекта культурного наследия; Номер: б/н

ДОКУМЕНТ ПОДПИСАН
ЭЛЕКТРОННОЙ ПОДПИСЬЮ
Сертификат: 00BB056B7401CB38D2B3576ACDC8425108
Владелец: ФЕДЕРАЛЬНАЯ СЛУЖБА ГОСУДАРСТВЕННОЙ РЕГИСТРАЦИИ, КАДАСТРА И КАРТОГРАФИИ
Действителен: с 27.06.2023 по 19.09.2024

полное наименование должности		инициалы, фамилия

Земельный участок
вид объекта недвижимости

Лист № 44 раздела 4.1	Всего листов раздела 4.1: 81	Всего разделов: 7	Всего листов выписки: 1210

06.12.2023г. № КУВИ-001/2023-273313032	
Кадастровый номер:	47:01:0000000:4(Единое землепользование)

47:01:0000000:4/178	162609	вид ограничения (обременения): ограничения прав на земельный участок, предусмотренные статьей 56 Земельного кодекса Российской Федерации; Срок действия: не установлен; реквизиты документа-основания: документ, содержащий необходимые для внесения в государственный кадастр недвижимости сведения об установлении или изменении территориальной зоны или зоны с особыми условиями использования территорий, либо об отмене установления такой зоны от 30.09.2022 № PVD-0123/2022-57534; иной документ, содержащий описание объекта от 28.03.2022 № PVD-0123/2022-27563; решение об установлении санитарно-защитной зоны от 21.09.2021 № 151-РСЗЗ выдан: Федеральная служба по надзору в сфере защиты прав потребителей и благополучия человека; Содержание ограничения (обременения): В границах санитарно-защитной зоны не допускается использования земельных участков в целях: размещения жилой застройки, объектов образовательного и медицинского назначения, спортивных сооружений открытого типа, организаций отдыха детей и их оздоровления, зон рекреационного назначения и для ведения садоводства; размещения объектов для производства и хранения лекарственных средств, объектов пищевых отраслей промышленности, оптовых складов продовольственного сырья и пищевой продукции, комплексов водопроводных сооружений для подготовки и хранения питьевой воды, использования земельных участков в целях производства, хранения и переработки сельскохозяйственной продукции, предназначенной для дальнейшего использования в качестве пищевой продукции. Решение об установлении санитарно-защитной зоны для площадки ООО "Порт Высоцкий" от 21.09.2021 г № 151-РСЗЗ. Постановление правительства РФ "Об утверждении Правил установления санитарно-защитных зон и использования земельных участков, расположенных в границах санитарно-защитных зон" от 03.03.2018 г № 222.; Реестровый номер границы: 47:01-6.1686; Вид объекта реестра границ: Зона с особыми условиями использования территории; Вид зоны по документу: Санитарно-защитная зона ООО «Порт Высоцкий»; Тип зоны: Санитарно-защитная зона предприятий, сооружений и иных объектов; Номер: б/н
47:01:0000000:4/179	2838	вид ограничения (обременения): ограничения прав на земельный участок, предусмотренные статьей 56 Земельного кодекса Российской Федерации; Срок действия: не установлен; реквизиты документа-основания: доверенность от 04.04.2022 № 78 АВ 1436548; документ, содержащий необходимые для внесения в государственный кадастр недвижимости сведения об установлении или изменении территориальной зоны или зоны с особыми условиями использования территорий, либо об отмене установления такой зоны от 28.10.2022 № PVD-0123/2022-62340; иной документ, содержащий описание объекта от 28.10.2022 № PVD-0123/2022-62340; Содержание ограничения (обременения): Постановление Правительства РФ "О порядке установления охранных зон объектов электросетевого хозяйства и особых условий использования земельных участков, расположенных в границах таких зон" №160 от 24.02.2009г. 1.В охранных зонах запрещается осуществлять любые действия, которые могут нарушить безопасную работу объектов электросетевого хозяйства, в том числе привести к их повреждению или уничтожению, и (или) повлечь причинение вреда жизни, здоровью граждан и имуществу физических или юридических лиц, а также повлечь нанесение экологического ущерба и возникновение пожаров, в том числе: а) набрасывать на провода и опоры воздушных

ДОКУМЕНТ ПОДПИСАН
ЭЛЕКТРОННОЙ ПОДПИСЬЮ
Сертификат: 00BB056B7401CB38D2B3576ACDC8425108
Владелец: ФЕДЕРАЛЬНАЯ СЛУЖБА ГОСУДАРСТВЕННОЙ РЕГИСТРАЦИИ, КАДАСТРА И КАРТОГРАФИИ
Действителен: с 27.06.2023 по 19.09.2024

полное наименование должности		инициалы, фамилия

Земельный участок
вид объекта недвижимости

Лист № 45 раздела 4.1	Всего листов раздела 4.1: 81	Всего разделов: 7	Всего листов выписки: 1210

06.12.2023г. № КУВИ-001/2023-273313032	
Кадастровый номер:	47:01:0000000:4(Единое землепользование)

линий электропередачи посторонние предметы, а также подниматься на опоры воздушных линий электропередачи; б) размещать любые объекты и предметы (материалы) в пределах созданных в соответствии с требованиями нормативно-технических документов проходов и подъездов для доступа к объектам электросетевого хозяйства, а также проводить любые работы и возводить сооружения, которые могут препятствовать доступу к объектам электросетевого хозяйства, без создания необходимых для такого доступа проходов и подъездов; в) находиться в пределах огороженной территории и помещениях распределительных устройств и подстанций, открывать двери и люки распределительных устройств и подстанций, производить переключения и подключения в электрических сетях (указанное требование не распространяется на работников, занятых выполнением разрешенных в установленном порядке работ), разводить огонь в пределах охранных зон вводных и распределительных устройств, подстанций, воздушных линий электропередачи, а также в охранных зонах кабельных линий электропередачи; г) размещать свалки; д) производить работы ударными механизмами, сбрасывать тяжести массой свыше 5 тонн, производить сброс и слив едких и коррозионных веществ и горюче-смазочных материалов (в охранных зонах подземных кабельных линий электропередачи). 2. В охранных зонах, установленных для объектов электросетевого хозяйства напряжением свыше 1000 вольт, помимо действий, предусмотренных пунктом 8 настоящих Правил, запрещается: а) складировать или размещать хранилища любых, в том числе горюче-смазочных, материалов; б) размещать детские и спортивные площадки, стадионы, рынки, торговые точки, полевые станы, загоны для скота, гаражи и стоянки всех видов машин и механизмов, проводить любые мероприятия, связанные с большим скоплением людей, не занятых выполнением разрешенных в установленном порядке работ (в охранных зонах воздушных линий электропередачи); в) использовать (запускать) любые летательные аппараты, в том числе воздушных змеев, спортивные модели летательных аппаратов (в охранных зонах воздушных линий электропередачи); г) бросать якоря с судов и осуществлять их проход с отданными якорями, цепями, лотами, волокушами и тралами (в охранных зонах подводных кабельных линий электропередачи); д) осуществлять проход судов с поднятыми стрелами кранов и других механизмов (в охранных зонах воздушных линий электропередачи). 3. В пределах охранных зон без письменного решения о согласовании сетевых организаций юридическим и физическим лицам запрещаются: а) строительство, капитальный ремонт, реконструкция или снос зданий и сооружений; б) горные, взрывные, мелиоративные работы, в том числе связанные с временным затоплением земель; в) посадка и вырубка деревьев и кустарников; г) дноуглубительные, землечерпальные и погрузочно-разгрузочные работы, добыча рыбы, других водных животных и растений придонными орудиями лова, устройство водопоев, колка и заготовка льда (в охранных зонах подводных кабельных линий электропередачи); д) проход судов, у которых расстояние по вертикали от верхнего крайнего габарита с грузом или без груза до нижней точки провеса проводов переходов воздушных линий электропередачи через водоемы менее минимально допустимого расстояния, в том числе с учетом максимального уровня подъема воды при паводке; е) проезд машин и механизмов, имеющих общую высоту с грузом; Реестровый номер границы: 47:01-6.254; Вид объекта

ДОКУМЕНТ ПОДПИСАН
ЭЛЕКТРОННОЙ ПОДПИСЬЮ
Сертификат: 00BB056B7401CB38D2B3576ACDC8425108
Владелец: ФЕДЕРАЛЬНАЯ СЛУЖБА ГОСУДАРСТВЕННОЙ РЕГИСТРАЦИИ, КАДАСТРА И КАРТОГРАФИИ
Действителен: с 27.06.2023 по 19.09.2024

полное наименование должности		инициалы, фамилия

Земельный участок			
вид объекта недвижимости			
Лист № 46 раздела 4.1	Всего листов раздела 4.1: 81	Всего разделов: 7	Всего листов выписки: 1210

06.12.2023г. № КУВИ-001/2023-273313032	
Кадастровый номер:	47:01:0000000:4(Единое землепользование)

		реестра границ: Зона с особыми условиями использования территории; Вид зоны по документу: Охранная зона объектов электроэнергетики: "ВЛ 35 кВ Калининская"; Тип зоны: Охранная зона инженерных коммуникаций; Номер: 47:01-6.254
47:01:0000000:4/180	234	вид ограничения (обременения): ограничения прав на земельный участок, предусмотренные статьей 56 Земельного кодекса Российской Федерации; Срок действия: не установлен; реквизиты документа-основания: доверенность от 06.10.2021 № 9964928; документ, содержащий необходимые для внесения в государственный кадастр недвижимости сведения об установлении или изменении территориальной зоны или зоны с особыми условиями использования территорий, либо об отмене установления такой зоны от 05.12.2022 № PVD-0123/2022-74316; иной документ, содержащий описание объекта от 27.12.2022 № PVD-0123/2022-74316; Содержание ограничения (обременения): Содержание ограничений определено Постановлением Правительства РФ от 24 февраля 2009 г. N 160 "О порядке установления охранных зон объектов электросетевого хозяйства и особых условий использования земельных участков, расположенных в границах таких зон"; Реестровый номер границы: 47:01-6.1781; Вид объекта реестра границ: Зона с особыми условиями использования территории; Вид зоны по документу: Охранная зона объекта электросетевого хозяйства - ЛЭП 0.4 кВ п.Ключевое ТП-122,330 прот. 5,3 км; Тип зоны: Охранная зона инженерных коммуникаций; Номер: б/н
47:01:0000000:4/181	1105	вид ограничения (обременения): ограничения прав на земельный участок, предусмотренные статьей 56 Земельного кодекса Российской Федерации; Срок действия: не установлен; реквизиты документа-основания: доверенность от 06.10.2021 № 9964928; документ, содержащий необходимые для внесения в государственный кадастр недвижимости сведения об установлении или изменении территориальной зоны или зоны с особыми условиями использования территорий, либо об отмене установления такой зоны от 05.12.2022 № PVD-0123/2022-74294; иной документ, содержащий описание объекта от 27.12.2022 № PVD-0123/2022-74294; постановление о порядке установления охранных зон объектов электросетевого хозяйства и особых условий использования земельных участков, расположенных в границах таких зон от 24.02.2009 № 160 выдан: Правительство Российской Федерации ; Содержание ограничения (обременения): Содержание ограничений определено Постановлением Правительства РФ от 24 февраля 2009 г. N 160 "О порядке установления охранных зон объектов электросетевого хозяйства и особых условий использования земельных участков, расположенных в границах таких зон"; Реестровый номер границы: 47:01-6.1826; Вид объекта реестра границ: Зона с особыми условиями использования территории; Вид зоны по документу: Охранная зона объекта электросетевого хозяйства - ЛЭП 0.4 кВ п.Рябово ТП-140,365,70 прот. 7,02 км; Тип зоны: Охранная зона инженерных коммуникаций; Номер: б/н
47:01:0000000:4/182	216902	вид ограничения (обременения): ограничения прав на земельный участок, предусмотренные статьей 56 Земельного кодекса Российской Федерации; Срок действия: не установлен; реквизиты документа-основания: решение Об установлении санитарно-защитной зоны от 15.11.2022 № 47-00-02/45-10530-2022 выдан: Управление Федеральной службы по надзору в сфере защиты прав потребителей и благополучия человека по Ленинградской области; Содержание ограничения (обременения):

ДОКУМЕНТ ПОДПИСАН
ЭЛЕКТРОННОЙ ПОДПИСЬЮ
Сертификат: 00BB056B7401CB38D2B3576ACDC8425108
Владелец: ФЕДЕРАЛЬНАЯ СЛУЖБА ГОСУДАРСТВЕННОЙ РЕГИСТРАЦИИ, КАДАСТРА И КАРТОГРАФИИ
Действителен: с 27.06.2023 по 19.09.2024

полное наименование должности		инициалы, фамилия

Земельный участок
вид объекта недвижимости

Лист № 47 раздела 4.1	Всего листов раздела 4.1: 81	Всего разделов: 7	Всего листов выписки: 1210

06.12.2023г. № КУВИ-001/2023-273313032	
Кадастровый номер:	47:01:0000000:4(Единое землепользование)

		В соответствии с Решением Управления Федеральной службы по надзору в сфере защиты прав потребителей и благополучия человека по Ленинградской области от 15.11.2022 № 47-00-02/45-10530-2022 «Об установлении санитарно-защитной зоны для площадки №1 – «Карьер «Эркиля» и «ДСЗ» ООО «Выборгское карьероуправление», расположенной по адресу: 188800, Ленинградская обл., г. Выборг, проезд 1-й Карьерный, д.2» установить ограничения использования земельных участков, расположенных в границах санитарно-защитной зоны объекта, согласно которым не допускается использование земельных участков в границах указанной санитарно-защитной зоны в целях: - размещения жилой застройки, объектов образовательного и медицинского назначения, спортивных сооружений открытого типа, организаций отдыха детей и их оздоровления, зон рекреационного назначения и для ведения садоводства; - размещения объектов для производства и хранения лекарственных средств, объектов пищевых отраслей промышленности, оптовых складов продовольственного сырья и пищевой продукции, комплексов водопроводных сооружений для подготовки и хранения питьевой воды, использования земельных участков в целях производства, хранения и переработки сельскохозяйственной продукции, предназначенной для дальнейшего использования в качестве пищевой продукции. Санитарно-защитная зона установлена бессрочно.; Реестровый номер границы: 47:01-6.1834; Вид объекта реестра границ: Зона с особыми условиями использования территории; Вид зоны по документу: Санитарно-защитная зона для площадки №1 – «Карьер «Эркиля» и «ДСЗ» ООО «Выборгское карьероуправление», расположенной по адресу: 188800, Ленинградская обл., г. Выборг, проезд 1-й Карьерный, д.2; Тип зоны: Санитарно-защитная зона предприятий, сооружений и иных объектов
47:01:0000000:4/183	203	вид ограничения (обременения): ограничения прав на земельный участок, предусмотренные статьей 56 Земельного кодекса Российской Федерации; Срок действия: не установлен; реквизиты документа-основания: постановление Правительства РФ "О порядке установления охранных зон объектов электросетевого хозяйства и особых условий использования земельных участков, расположенных в границах таких зон" от 24.02.2009 № 160 выдан: Правительство РФ; Содержание ограничения (обременения): При установлении охранной зоны предусматриваются определенные ограничения в использовании территории, которые регламентируются Постановлением Правительства РФ от 24 февраля 2009 г. N 160 "О порядке установления охранных зон объектов электросетевого хозяйства и особых условий использования земельных участков, расположенных в границах таких зон"; Реестровый номер границы: 47:01-6.1883; Вид объекта реестра границ: Зона с особыми условиями использования территории; Вид зоны по документу: Охранная зона объекта электросетевого хозяйства - Часть ВЛ-0.4кВ от ТП-34 п.Соколинское прот. 2,2 км; Тип зоны: Охранная зона инженерных коммуникаций; Индекс: Ленинградская область, Выборгский район, Советское городское поселение
47:01:0000000:4/184	1394	вид ограничения (обременения): ограничения прав на земельный участок, предусмотренные статьей 56 Земельного кодекса Российской Федерации; Срок действия: не установлен; реквизиты документа-основания: постановление Правительства РФ "О порядке установления охранных зон объектов электросетевого хозяйства и особых условий использования земельных

ДОКУМЕНТ ПОДПИСАН
ЭЛЕКТРОННОЙ ПОДПИСЬЮ
Сертификат: 00BB056B7401CB38D2B3576ACDC8425108
Владелец: ФЕДЕРАЛЬНАЯ СЛУЖБА ГОСУДАРСТВЕННОЙ РЕГИСТРАЦИИ, КАДАСТРА И КАРТОГРАФИИ
Действителен: с 27.06.2023 по 19.09.2024

полное наименование должности		инициалы, фамилия

Земельный участок
вид объекта недвижимости

Лист № 48 раздела 4.1	Всего листов раздела 4.1: 81	Всего разделов: 7	Всего листов выписки: 1210

06.12.2023г. № КУВИ-001/2023-273313032	
Кадастровый номер:	47:01:0000000:4(Единое землепользование)

		участков, расположенных в границах таких зон" от 24.02.2009 № 160 выдан: Постановление Правительства; Содержание ограничения (обременения): При установлении охранной зоны предусматриваются определенные ограничения в использовании территории, которые регламентируются Постановлением Правительства РФ от 24 февраля 2009 г. N 160 "О порядке установления охранных зон объектов электросетевого хозяйства и особых условий использования земельных участков, расположенных в границах таких зон"; Реестровый номер границы: 47:01-6.1901; Вид объекта реестра границ: Зона с особыми условиями использования территории; Вид зоны по документу: Охранная зона объекта электросетевого хозяйства - ЛЭП 0.4 кВ п.Ермилово ТП-257 прот. 3,7 км; Тип зоны: Охранная зона инженерных коммуникаций; Индекс: Ленинградская область, Выборгский район, Приморское городское поселение
47:01:0000000:4/185	339	вид ограничения (обременения): ограничения прав на земельный участок, предусмотренные статьей 56 Земельного кодекса Российской Федерации; Срок действия: не установлен; реквизиты документа-основания: постановление о порядке установления охранных зон объектов электросетевого хозяйства и особых условий использования земельных участков, расположенных в границах таких зон от 24.02.2009 № 160 выдан: Правительство Российской Федерации; Содержание ограничения (обременения): Ограничение использования объектов недвижимости в границах зоны с особыми условиями использования территорий определено Постановлением Правительства «О порядке установления охранных зон объектов электросетевого хозяйства и особых условий использования земельных участков, расположенных в границах таких зон» №160 от 24 февраля 2009 г.: п.8 В охранных зонах запрещается осуществлять любые действия, которые могут нарушить безопасную работу объектов электросетевого хозяйства, в том числе привести к их повреждению или уничтожению, и (или) повлечь причинение вреда жизни, здоровью граждан и имуществу физических или юридических лиц, а также повлечь нанесение экологического ущерба и возникновение пожаров, в том числе: а) набрасывать на провода и опоры воздушных линий электропередачи посторонние предметы, а также подниматься на опоры воздушных линий электропередачи; б) размещать любые объекты и предметы (материалы) в пределах созданных в соответствии с требованиями нормативно-технических документов проходов и подъездов для доступа к объектам электросетевого хозяйства, а также проводить любые работы и возводить сооружения, которые могут препятствовать доступу к объектам электросетевого хозяйства, без создания необходимых для такого доступа проходов и подъездов; в) находиться в пределах огороженной территории и помещениях распределительных устройств и подстанций, открывать двери и люки распределительных устройств и подстанций, производить переключения и подключения в электрических сетях (указанное требование не распространяется на работников, занятых выполнением разрешенных в установленном порядке работ), разводить огонь в пределах охранных зон вводных и распределительных устройств, подстанций, воздушных линий электропередачи, а также в охранных зонах кабельных линий электропередачи; г) размещать свалки; д) производить работы ударными механизмами, сбрасывать тяжести массой свыше 5 тонн, производить сброс и слив едких и коррозионных веществ и горюче-смазочных материалов (в охранных зонах подземных кабельных линий

полное наименование должности		инициалы, фамилия

ДОКУМЕНТ ПОДПИСАН
ЭЛЕКТРОННОЙ ПОДПИСЬЮ
Сертификат: 00BB056B7401CB38D2B3576ACDC8425108
Владелец: ФЕДЕРАЛЬНАЯ СЛУЖБА ГОСУДАРСТВЕННОЙ РЕГИСТРАЦИИ, КАДАСТРА И КАРТОГРАФИИ
Действителен: с 27.06.2023 по 19.09.2024

Земельный участок
вид объекта недвижимости

Лист № 49 раздела 4.1	Всего листов раздела 4.1: 81	Всего разделов: 7	Всего листов выписки: 1210

06.12.2023г. № КУВИ-001/2023-273313032	
Кадастровый номер:	47:01:0000000:4(Единое землепользование)

		электропередачи). п.10. В пределах охранных зон без письменного решения о согласовании сетевых организаций юридическим и физическим лицам запрещаются: а) строительство, капитальный ремонт, реконструкция или снос зданий и сооружений; б) горные, взрывные, мелиоративные работы, в том числе связанные с временным затоплением земель; в) посадка и вырубка деревьев и кустарников; г) дноуглубительные, землечерпальные и погрузочно-разгрузочные работы, добыча рыбы, других водных животных и растений придонными орудиями лова, устройство водопоев, колка и заготовка льда (в охранных зонах подводных кабельных линий электропередачи); д) проход судов, у которых расстояние по вертикали от верхнего крайнего габарита с грузом или без груза до нижней точки провеса проводов переходов воздушных линий электропередачи через водоемы менее минимально допустимого расстояния, в том числе с учетом максимального уровня подъема воды при паводке; е) проезд машин и механизмов, имеющих общую высоту с грузом или без груза от поверхности дороги более 4,5 метра (в охранных зонах воздушных линий электропередачи); ж) земляные работы на глубине более 0,3 метра (на вспахиваемых землях на глубине более 0,45 метра), а также планировка грунта (в охранных зонах подземных кабельных линий электропередачи); з) полив сельскохозяйственных культур в случае, если высота струи воды может составить свыше 3 метров (в охранных зонах воздушных линий электропередачи); и) полевые сельскохозяйственные работы с применением сельскохозяйственных машин и оборудования высотой более 4 метров (в охранных зонах воздушных линий электропередачи) или полевые сельскохозяйственные работы, связанные с вспашкой земли (в охранных зонах кабельных линий электропередачи). п. 11 В охранных зонах, установленных для объектов электросетевого хозяйства напряжением до 1000 вольт, помимо действий, предусмотренных пунктом 10 Правил, без письменного решения о согласовании сетевых организаций запрещается: а) размещать детские и спортивные площадки, стадионы, рынки, торговые точки, полевые станы, загоны для скота, гаражи и стоянки всех видов машин и механизмов, садовые, огородные земельные участки и иные объекты недвижимости, расположенные в границах территории ведения гражданами садоводства или огородничества для собственных нужд, объекты жилищного строительства, в том числе индивидуального (в охранных зонах воздушных линий электропередачи); б) складировать или размещать хранилища любых, в том числе горюче-смазочных, материалов; в) устраивать причалы для стоянки судов, барж и плавучих кранов, бросать якоря с судов и осуществлять их проход с отданными якорями, цепями, лотами, волокушами и тралами (в охранных зонах подводных кабельных линий электропередачи).; Реестровый номер границы: 47:01-6.1968; Вид объекта реестра границ: Зона с особыми условиями использования территории; Вид зоны по документу: Охранная зона объекта электросетевого хозяйства - ВЛ-10 кВ; ф. Мол-02 до ТП-1948 п. Приветнинское; Тип зоны: Охранная зона инженерных коммуникаций
47:01:0000000:4/186	268	вид ограничения (обременения): ограничения прав на земельный участок, предусмотренные статьей 56 Земельного кодекса Российской Федерации; Срок действия: не установлен; реквизиты документа-основания: постановление от 24.02.2009 № 160 выдан: Правительство РФ; Содержание ограничения (обременения): При установлении охранной зоны предусматриваются

ДОКУМЕНТ ПОДПИСАН
ЭЛЕКТРОННОЙ ПОДПИСЬЮ
Сертификат: 00BB056B7401CB38D2B3576ACDC8425108
Владелец: ФЕДЕРАЛЬНАЯ СЛУЖБА ГОСУДАРСТВЕННОЙ РЕГИСТРАЦИИ, КАДАСТРА И КАРТОГРАФИИ
Действителен: с 27.06.2023 по 19.09.2024

полное наименование должности		инициалы, фамилия

Земельный участок
вид объекта недвижимости

Лист № 50 раздела 4.1	Всего листов раздела 4.1: 81	Всего разделов: 7	Всего листов выписки: 1210

06.12.2023г. № КУВИ-001/2023-273313032	
Кадастровый номер:	47:01:0000000:4(Единое землепользование)

		определенные ограничения в использовании территории, которые регламентируются Постановлением Правительства РФ от 24 февраля 2009 г. N 160 "О порядке установления охранных зон объектов электросетевого хозяйства и особых условий использования земельных участков, расположенных в границах таких зон"; Реестровый номер границы: 47:01-6.2002; Вид объекта реестра границ: Зона с особыми условиями использования территории; Вид зоны по документу: Охранная зона объекта электросетевого хозяйства - ВЛ-0,4 кВ; Л-3 от ТП-1186 в п.Заходское прот.1,600; Тип зоны: Охранная зона инженерных коммуникаций; Номер: б/н
47:01:0000000:4/187	7478	вид ограничения (обременения): ограничения прав на земельный участок, предусмотренные статьей 56 Земельного кодекса Российской Федерации; Срок действия: не установлен; реквизиты документа-основания: Постановление о порядке установления охранных зон объектов электросетевого хозяйства и особых условий использования земельных участков, расположенных в границах таких зон от 24.02.2009 № 160 выдан: Правительство Российской Федерации; Содержание ограничения (обременения): Содержание ограничений определено Постановлением Правительства РФ от 24 февраля 2009 г. N 160 "О порядке установления охранных зон объектов электросетевого хозяйства и особых условий использования земельных участков, расположенных в границах таких зон"; Реестровый номер границы: 47:01-6.2036; Вид объекта реестра границ: Зона с особыми условиями использования территории; Вид зоны по документу: Охранная зона объекта электросетевого хозяйства - ВЛ-0.4 кВ; Л-2,3,4 от ТП-999 п.Ключевое прот. 0,277; Тип зоны: Охранная зона инженерных коммуникаций; Номер: б/н
47:01:0000000:4/188	210	вид ограничения (обременения): ограничения прав на земельный участок, предусмотренные статьей 56 Земельного кодекса Российской Федерации; Срок действия: не установлен; реквизиты документа-основания: Постановление о порядке установления охранных зон объектов электросетевого хозяйства и особых условий использования земельных участков, расположенных в границах таких зон от 24.02.2009 № 160 выдан: Правительство Российской Федерации; Содержание ограничения (обременения): Содержание ограничений определено Постановлением Правительства РФ от 24 февраля 2009 г. N 160 "О порядке установления охранных зон объектов электросетевого хозяйства и особых условий использования земельных участков, расположенных в границах таких зон"; Реестровый номер границы: 47:01-6.2057; Вид объекта реестра границ: Зона с особыми условиями использования территории; Вид зоны по документу: Охранная зона объекта электросетевого хозяйства - ВЛ-0,4 кВ; Л-1 от ТП-925 в п.Ключевое прот.0,155 км; Тип зоны: Охранная зона инженерных коммуникаций; Номер: б/н
47:01:0000000:4/189	5592	вид ограничения (обременения): ограничения прав на земельный участок, предусмотренные статьей 56 Земельного кодекса Российской Федерации; Срок действия: не установлен; реквизиты документа-основания: постановление Правительства РФ "О порядке установления охранных зон объектов электросетевого хозяйства и особых условий использования земельных участков, расположенных в границах таких зон" от 24.02.2009 № 160 выдан: Правительство РФ; Содержание ограничения

ДОКУМЕНТ ПОДПИСАН
ЭЛЕКТРОННОЙ ПОДПИСЬЮ
Сертификат: 00BB056B7401CB38D2B3576ACDC8425108
Владелец: ФЕДЕРАЛЬНАЯ СЛУЖБА ГОСУДАРСТВЕННОЙ РЕГИСТРАЦИИ, КАДАСТРА И КАРТОГРАФИИ
Действителен: с 27.06.2023 по 19.09.2024

полное наименование должности		инициалы, фамилия

Земельный участок
вид объекта недвижимости

Лист № 51 раздела 4.1	Всего листов раздела 4.1: 81	Всего разделов: 7	Всего листов выписки: 1210

06.12.2023г. № КУВИ-001/2023-273313032	
Кадастровый номер:	47:01:0000000:4(Единое землепользование)

		(обременения): При установлении охранной зоны предусматриваются определенные ограничения в использовании территории, которые регламентируются Постановлением Правительства РФ от 24 февраля 2009 г. N 160 "О порядке установления охранных зон объектов электросетевого хозяйства и особых условий использования земельных участков, расположенных в границах таких зон"; Реестровый номер границы: 47:01-6.2234; Вид объекта реестра границ: Зона с особыми условиями использования территории; Вид зоны по документу: Охранная зона объекта электросетевого хозяйства - ЛЭП 10 КВ ф.Кмн-04 от ПС "Каменогорская" (отпайка от сущ.оп.до ЛР ТП-208); Тип зоны: Охранная зона инженерных коммуникаций; Индекс: Ленинградская область, Выборгский район, Каменногорское городское поселение
47:01:0000000:4/190	1682	вид ограничения (обременения): ограничения прав на земельный участок, предусмотренные статьей 56 Земельного кодекса Российской Федерации; Срок действия: не установлен; реквизиты документа-основания: Постановление о порядке установления охранных зон объектов электросетевого хозяйства и особых условий использования земельных участков, расположенных в границах таких зон от 24.02.2009 № 160 выдан: Правительство Российской Федерации; Содержание ограничения (обременения): Содержание ограничений определено Постановлением Правительства РФ от 24 февраля 2009 г. N 160 "О порядке установления охранных зон объектов электросетевого хозяйства и особых условий использования земельных участков, расположенных в границах таких зон"; Реестровый номер границы: 47:01-6.2246; Вид объекта реестра границ: Зона с особыми условиями использования территории; Вид зоны по документу: Охранная зона объекта электросетевого хозяйства - ВЛ-0,4 кВ; Л-1 от ТП-1082 п.Ермилово прот.0,986; Тип зоны: Охранная зона инженерных коммуникаций; Номер: б/н
47:01:0000000:4/191	2319	вид ограничения (обременения): ограничения прав на земельный участок, предусмотренные статьей 56 Земельного кодекса Российской Федерации; Срок действия: не установлен; реквизиты документа-основания: постановление о порядке установления охранных зон объектов электросетевого хозяйства и особых условий использования земельных участков, расположенных в границах таких зон от 24.02.2009 № 160 выдан: Правительство Российской Федерации ; Содержание ограничения (обременения): При установлении охранной зоны предусматриваются определенные ограничения в использовании территории, которые регламентируются Постановлением Правительства РФ от 24 февраля 2009 г. N 160 "О порядке установления охранных зон объектов электросетевого хозяйства и особых условий использования земельных участков, расположенных в границах таких зон"; Реестровый номер границы: 47:01-6.2346; Вид объекта реестра границ: Зона с особыми условиями использования территории; Вид зоны по документу: Охранная зона объекта электросетевого хозяйства - ВЛ-0,4 кВ отТП-1191 п.Житково; Тип зоны: Охранная зона инженерных коммуникаций; Номер: б/н
47:01:0000000:4/192	793	вид ограничения (обременения): ограничения прав на земельный участок, предусмотренные статьей 56 Земельного кодекса Российской Федерации; Срок действия: не установлен; реквизиты документа-основания: постановление Правительства РФ "О порядке установления охранных зон объектов электросетевого хозяйства и особых условий использования земельных участков, расположенных в границах таких зон" от 24.02.2009 № 160 выдан: Правительство РФ ; Содержание ограничения

ДОКУМЕНТ ПОДПИСАН
ЭЛЕКТРОННОЙ ПОДПИСЬЮ
Сертификат: 00BB056B7401CB38D2B3576ACDC8425108
Владелец: ФЕДЕРАЛЬНАЯ СЛУЖБА ГОСУДАРСТВЕННОЙ РЕГИСТРАЦИИ, КАДАСТРА И КАРТОГРАФИИ
Действителен: с 27.06.2023 по 19.09.2024

полное наименование должности		инициалы, фамилия

Земельный участок
вид объекта недвижимости

Лист № 52 раздела 4.1	Всего листов раздела 4.1: 81	Всего разделов: 7	Всего листов выписки: 1210

06.12.2023г. № КУВИ-001/2023-273313032	
Кадастровый номер:	47:01:0000000:4(Единое землепользование)

		(обременения): При установлении охранной зоны предусматриваются определенные ограничения в использовании территории, которые регламентируются Постановлением Правительства РФ от 24 февраля 2009 г. N 160 "О порядке установления охранных зон объектов электросетевого хозяйства и особых условий использования земельных участков, расположенных в границах таких зон"; Реестровый номер границы: 47:01-6.2397; Вид объекта реестра границ: Зона с особыми условиями использования территории; Вид зоны по документу: Охранная зона объекта электросетевого хозяйства - ЛЭП 10 КВ ф.Лсг-03 от ПС "Лесогорская" прот. 20,12 км; Тип зоны: Охранная зона инженерных коммуникаций; Индекс: Ленинградская область, Выборгский район, Светогорское городское поселение
47:01:0000000:4/193	903	вид ограничения (обременения): ограничения прав на земельный участок, предусмотренные статьей 56 Земельного кодекса Российской Федерации; Срок действия: не установлен; реквизиты документа-основания: доверенность от 15.02.2023 № 02/29/40/23; документ, содержащий необходимые для внесения в государственный кадастр недвижимости сведения об установлении или изменении территориальной зоны или зоны с особыми условиями использования территорий, либо об отмене установления такой зоны от 19.06.2023 № PVD-0123/2023-36092; иной документ, содержащий описание объекта от 19.06.2023 № PVD-0123/2023-36092; Содержание ограничения (обременения): В соответствии с Постановление Правительства РФ от 9 июня 1995 г. N 578 "Об утверждении Правил охраны линий и сооружений связи Российской Федерации" устанавливаются следующие ограничения: в пределах охранных зон без письменного согласия и присутствия представителей предприятий, эксплуатирующих линии связи и линии радиофикации, юридическим и физическим лицам запрещается: а) осуществлять всякого рода строительные, монтажные и взрывные работы, планировку грунта землеройными механизмами (за исключением зон песчаных барханов) и земляные работы (за исключением вспашки на глубину не более 0,3 метра); б) производить геолого-съемочные, поисковые, геодезические и другие изыскательские работы, которые связаны с бурением скважин, шурфованием, взятием проб грунта, осуществлением взрывных работ; в) производить посадку деревьев, располагать полевые станы, содержать скот, складировать материалы, корма и удобрения, жечь костры, устраивать стрельбища; г) устраивать проезды и стоянки автотранспорта, тракторов и механизмов, провозить негабаритные грузы под проводами воздушных линий связи и линий радиофикации, строить каналы (арыки), устраивать заграждения и другие препятствия; д) устраивать причалы для стоянки судов, барж и плавучих кранов, производить погрузочно-разгрузочные, подводно-технические, дноуглубительные и землечерпательные работы, выделять рыбопромысловые участки, производить добычу рыбы, других водных животных, а также водных растений придонными орудиями лова, устраивать водопои, производить колку и заготовку льда. Судам и другим плавучим средствам запрещается бросать якоря, проходить с отданными якорями, цепями, лотами, волокушами и тралами; е) производить строительство и реконструкцию линий электропередач, радиостанций и других объектов, излучающих электромагнитную энергию и оказывающих опасное воздействие на линии связи и линии радиофикации; ж) производить защиту подземных коммуникаций от коррозии без учета проходящих подземных кабельных линий связи. Юридическим и физическим

ДОКУМЕНТ ПОДПИСАН
ЭЛЕКТРОННОЙ ПОДПИСЬЮ
Сертификат: 00BB056B7401CB38D2B3576ACDC8425108
Владелец: ФЕДЕРАЛЬНАЯ СЛУЖБА ГОСУДАРСТВЕННОЙ РЕГИСТРАЦИИ, КАДАСТРА И КАРТОГРАФИИ
Действителен: с 27.06.2023 по 19.09.2024

полное наименование должности		инициалы, фамилия

Земельный участок
вид объекта недвижимости

Лист № 53 раздела 4.1	Всего листов раздела 4.1: 81	Всего разделов: 7	Всего листов выписки: 1210

06.12.2023г. № КУВИ-001/2023-273313032	
Кадастровый номер:	47:01:0000000:4(Единое землепользование)

		лицам запрещается производить всякого рода действия, которые могут нарушить нормальную работу линий связи и линий радиофикации, в частности: а) производить снос и реконструкцию зданий и мостов, осуществлять переустройство коллекторов, туннелей метрополитена и железных дорог, где проложены кабели связи, установлены столбы воздушных линий связи и линий радиофикации, размещены технические сооружения радиорелейных станций, кабельные ящики и распределительные коробки, без предварительного выноса заказчиками (застройщиками) линий и сооружений связи, линий и сооружений радиофикации по согласованию с предприятиями, в ведении которых находятся эти лини и сооружения; б) производить засыпку трасс подземных кабельных линий связи, устраивать на этих трассах временные склады, стоки химически активных веществ и свалки промышленных, бытовых и прочих отходов, ломать замерные, сигнальные, предупредительные знаки и телефонные колодцы; в) открывать двери и люки необслуживаемых усилительных и регенерационных пунктов (наземных и подземных) и радиорелейных станций, кабельных колодцев телефонной канализации, распределительных шкафов и кабельных ящиков, а также подключаться к линиям связи (за исключением лиц, обслуживающих эти линии); г) огораживать трассы линий связи, препятствуя свободному доступу к ним технического персонала; д) самовольно подключаться к абонентской телефонной линии и линии радиофикации в целях пользования услугами связи; е) совершать иные действия, которые могут причинить повреждения сооружениям связи и радиофикации (повреждать опоры и арматуру воздушных линий связи, обрывать провода, набрасывать на них посторонние предметы и другое).; Реестровый номер границы: 47:01-6.2394; Вид объекта реестра границ: Зона с особыми условиями использования территории; Вид зоны по документу: Охранная зона "Кабельные линии связи Выборгского района ок501 Выборг - Мельниково; Тип зоны: Охранная зона линий и сооружений связи и линий и сооружений радиофикации
47:01:0000000:4/194	5943	вид ограничения (обременения): ограничения прав на земельный участок, предусмотренные статьей 56 Земельного кодекса Российской Федерации; Срок действия: не установлен; реквизиты документа-основания: распоряжение об установлении публичного сервитута от 06.12.2022 № 1643 выдан: Ленинградский областной комитет по управлению государственным имуществом (Леноблкомимущество); Содержание ограничения (обременения): Публичный сервитут устанавливается в целях размещения и безопасной эксплуатации существующего объекта электросетевого хозяйства регионального значения ВЛ 35 кВ Мичуринская-1 с кадастровым номером 47:01:0000000:3368, запись о государственной регистрации права от 21.12.2009г. № 47-78-01/019/2009-456, свидетельство о государственной регистрации права собственности от 21.12.2009г 78 АД 349777) сроком на 49 лет в интересах ПАО «Россети Ленэнерго» на землях и частях земельных участков, указанных в приложении №1 Распоряжения Ленинградского областного комитета по управлению государственным имуществом (ЛЕНОБЛКОМИМУЩЕСТВО) от 06.12.2022г №1643. Порядок установления охранных зон объектов электросетевого хозяйства и особых условий использования земельных участков, расположенных в границах таких зон, утверждены постановлением Правительства Российской Федерации от 24.02.2009 № 160 "О порядке установления охранных зон объектов электросетевого хозяйства и особых условий

ДОКУМЕНТ ПОДПИСАН
ЭЛЕКТРОННОЙ ПОДПИСЬЮ
Сертификат: 00BB056B7401CB38D2B3576ACDC8425108
Владелец: ФЕДЕРАЛЬНАЯ СЛУЖБА ГОСУДАРСТВЕННОЙ РЕГИСТРАЦИИ, КАДАСТРА И КАРТОГРАФИИ
Действителен: с 27.06.2023 по 19.09.2024

полное наименование должности		инициалы, фамилия

Земельный участок
вид объекта недвижимости

Лист № 54 раздела 4.1	Всего листов раздела 4.1: 81	Всего разделов: 7	Всего листов выписки: 1210

06.12.2023г. № КУВИ-001/2023-273313032	
Кадастровый номер:	47:01:0000000:4(Единое землепользование)

		использования земельных участков, расположенных в границах таких зон".; Реестровый номер границы: 47:01-6.2392; Вид объекта реестра границ: Зона с особыми условиями использования территории; Вид зоны по документу: Публичный сервитут в целях эксплуатации объекта электросетевого хозяйства - ВЛ 35 кВ Мичуринская-1; Тип зоны: Зона публичного сервитута; Номер: 0
47:01:0000000:4/195	4451	вид ограничения (обременения): ограничения прав на земельный участок, предусмотренные статьей 56 Земельного кодекса Российской Федерации; Срок действия: не установлен; реквизиты документа-основания: постановление Правительства РФ "О порядке установления охранных зон объектов электросетевого хозяйства и особых условий использования земельных участков, расположенных в границах таких зон" от 24.02.2009 № 160 выдан: Правительство РФ; Содержание ограничения (обременения): При установлении охранной зоны предусматриваются определенные ограничения в использовании территории, которые регламентируются Постановлением Правительства РФ от 24 февраля 2009 г. N 160 "О порядке установления охранных зон объектов электросетевого хозяйства и особых условий использования земельных участков, расположенных в границах таких зон"; Реестровый номер границы: 47:01-6.2235; Вид объекта реестра границ: Зона с особыми условиями использования территории; Вид зоны по документу: Охранная зона объекта электросетевого хозяйства - ЛЭП 10кв ф.56-02 от ПС-56 прот. 4,48 км; Тип зоны: Охранная зона инженерных коммуникаций; Индекс: Ленинградская область, Выборгский район, Каменногорское городское поселение
47:01:0000000:4/196	1245	вид ограничения (обременения): ограничения прав на земельный участок, предусмотренные статьей 56 Земельного кодекса Российской Федерации; Срок действия: не установлен; реквизиты документа-основания: постановление Правительства РФ "О порядке установления охранных зон объектов электросетевого хозяйства и особых условий использования земельных участков, расположенных в границах таких зон" от 24.02.2009 № 160 выдан: Правительство РФ; Содержание ограничения (обременения): При установлении охранной зоны предусматриваются определенные ограничения в использовании территории, которые регламентируются Постановлением Правительства РФ от 24 февраля 2009 г. N 160 "О порядке установления охранных зон объектов электросетевого хозяйства и особых условий использования земельных участков, расположенных в границах таких зон"; Реестровый номер границы: 47:01-6.2519; Вид объекта реестра границ: Зона с особыми условиями использования территории; Вид зоны по документу: Охранная зона объекта электросетевого хозяйства - ВЛ-0,4 кВ; Л-1 отТП-1038 п.Боровинка прот.1,607; Тип зоны: Охранная зона инженерных коммуникаций; Индекс: Ленинградская область, Выборгский район, Каменногорское городское поселение
47:01:0000000:4/197	1245	вид ограничения (обременения): ограничения прав на земельный участок, предусмотренные статьей 56 Земельного кодекса Российской Федерации; Срок действия: не установлен; реквизиты документа-основания: постановление Правительства РФ "О порядке установления охранных зон объектов электросетевого хозяйства и особых условий использования земельных участков, расположенных в границах таких зон" от 24.02.2009 № 160 выдан: Правительство РФ; Содержание ограничения

ДОКУМЕНТ ПОДПИСАН
ЭЛЕКТРОННОЙ ПОДПИСЬЮ
Сертификат: 00BB056B7401CB38D2B3576ACDC8425108
Владелец: ФЕДЕРАЛЬНАЯ СЛУЖБА ГОСУДАРСТВЕННОЙ РЕГИСТРАЦИИ, КАДАСТРА И КАРТОГРАФИИ
Действителен: с 27.06.2023 по 19.09.2024

полное наименование должности		инициалы, фамилия

Земельный участок
вид объекта недвижимости

Лист № 55 раздела 4.1	Всего листов раздела 4.1: 81	Всего разделов: 7	Всего листов выписки: 1210

06.12.2023г. № КУВИ-001/2023-273313032	
Кадастровый номер:	47:01:0000000:4(Единое землепользование)

		(обременения): При установлении охранной зоны предусматриваются определенные ограничения в использовании территории, которые регламентируются Постановлением Правительства РФ от 24 февраля 2009 г. N 160 "О порядке установления охранных зон объектов электросетевого хозяйства и особых условий использования земельных участков, расположенных в границах таких зон"; Реестровый номер границы: 47:01-6.2522; Вид объекта реестра границ: Зона с особыми условиями использования территории; Вид зоны по документу: Охранная зона объекта электросетевого хозяйства - ВЛ-0,4 кВ; Л-1 отТП-1038 п.Боровинка прот.1,607; Тип зоны: Охранная зона инженерных коммуникаций; Индекс: Ленинградская область, Выборгский район, Каменногорское городское поселение
47:01:0000000:4/198	2411	вид ограничения (обременения): ограничения прав на земельный участок, предусмотренные статьей 56 Земельного кодекса Российской Федерации; Срок действия: не установлен; реквизиты документа-основания: постановление Правительства РФ "О порядке установления охранных зон объектов электросетевого хозяйства и особых условий использования земельных участков, расположенных в границах таких зон" от 24.02.2009 № 160 выдан: Правительство РФ; Содержание ограничения (обременения): При установлении охранной зоны предусматриваются определенные ограничения в использовании территории, которые регламентируются Постановлением Правительства РФ от 24 февраля 2009 г. N 160 "О порядке установления охранных зон объектов электросетевого хозяйства и особых условий использования земельных участков, расположенных в границах таких зон"; Реестровый номер границы: 47:01-6.2553; Вид объекта реестра границ: Зона с особыми условиями использования территории; Вид зоны по документу: Охранная зона объекта электросетевого хозяйства - ЛЭП 0.4кв п.Никифорово от ТП-213,224 прот. 3,9 км; Тип зоны: Охранная зона инженерных коммуникаций; Индекс: Ленинградская область, Выборгский район, Каменногорское городское поселение
47:01:0000000:4/199	9	вид ограничения (обременения): ограничения прав на земельный участок, предусмотренные статьей 56 Земельного кодекса Российской Федерации; Срок действия: не установлен; реквизиты документа-основания: постановление Правительства РФ "О порядке установления охранных зон объектов электросетевого хозяйства и особых условий использования земельных участков, расположенных в границах таких зон" от 24.02.2009 № 160 выдан: Правительство РФ ; Содержание ограничения (обременения): При установлении охранной зоны предусматриваются определенные ограничения в использовании территории, которые регламентируются Постановлением Правительства РФ от 24 февраля 2009 г. N 160 "О порядке установления охранных зон объектов электросетевого хозяйства и особых условий использования земельных участков, расположенных в границах таких зон"; Реестровый номер границы: 47:01-6.2564; Вид объекта реестра границ: Зона с особыми условиями использования территории; Вид зоны по документу: Охранная зона объекта электросетевого хозяйства - ВЛ-0,4 кВ от ТП-867 п. Лесогорский, прот. 1,5 км; Тип зоны: Охранная зона инженерных коммуникаций; Индекс: Ленинградская область, Выборгский район, Светогорское городское поселение
47:01:0000000:4/200	2293	вид ограничения (обременения): ограничения прав на земельный участок, предусмотренные статьей 56 Земельного кодекса

ДОКУМЕНТ ПОДПИСАН
ЭЛЕКТРОННОЙ ПОДПИСЬЮ
Сертификат: 00BB056B7401CB38D2B3576ACDC8425108
Владелец: ФЕДЕРАЛЬНАЯ СЛУЖБА ГОСУДАРСТВЕННОЙ РЕГИСТРАЦИИ, КАДАСТРА И КАРТОГРАФИИ
Действителен: с 27.06.2023 по 19.09.2024

полное наименование должности		инициалы, фамилия

Земельный участок
вид объекта недвижимости

Лист № 56 раздела 4.1	Всего листов раздела 4.1: 81	Всего разделов: 7	Всего листов выписки: 1210

06.12.2023г. № КУВИ-001/2023-273313032	
Кадастровый номер:	47:01:0000000:4(Единое землепользование)

		Российской Федерации; Срок действия: не установлен; реквизиты документа-основания: постановление Правительства РФ "О порядке установления охранных зон объектов электросетевого хозяйства и особых условий использования земельных участков, расположенных в границах таких зон" от 24.02.2009 № 160 выдан: Правительство РФ; Содержание ограничения (обременения): При установлении охранной зоны предусматриваются определенные ограничения в использовании территории, которые регламентируются Постановлением Правительства РФ от 24 февраля 2009 г. N 160 "О порядке установления охранных зон объектов электросетевого хозяйства и особых условий использования земельных участков, расположенных в границах таких зон"; Реестровый номер границы: 47:01-6.2537; Вид объекта реестра границ: Зона с особыми условиями использования территории; Вид зоны по документу: Охранная зона объекта электросетевого хозяйства - ЛЭП 0.4 кВ п.Липовка ТП-201 прот. 10,2 км; Тип зоны: Охранная зона инженерных коммуникаций; Индекс: Ленинградская область, Выборгский район, Каменногорское городское поселение
47:01:0000000:4/201	8709	вид ограничения (обременения): ограничения прав на земельный участок, предусмотренные статьей 56 Земельного кодекса Российской Федерации; Срок действия: не установлен; реквизиты документа-основания: постановление Правительства РФ "О порядке установления охранных зон объектов электросетевого хозяйства и особых условий использования земельных участков, расположенных в границах таких зон" от 24.02.2009 № 160 выдан: Правительство РФ; Содержание ограничения (обременения): При установлении охранной зоны предусматриваются определенные ограничения в использовании территории, которые регламентируются Постановлением Правительства РФ от 24 февраля 2009 г. N 160 "О порядке установления охранных зон объектов электросетевого хозяйства и особых условий использования земельных участков, расположенных в границах таких зон"; Реестровый номер границы: 47:01-6.2561; Вид объекта реестра границ: Зона с особыми условиями использования территории; Вид зоны по документу: Охранная зона объекта электросетевого хозяйства - ЛЭП 10кв ф.56-03 от ПС-56 прот. 22,51 км; Тип зоны: Охранная зона инженерных коммуникаций; Индекс: Ленинградская область, Выборгский район, Каменногорское городское поселение
47:01:0000000:4/202	5909	вид ограничения (обременения): ограничения прав на земельный участок, предусмотренные статьей 56 Земельного кодекса Российской Федерации; Срок действия: не установлен; реквизиты документа-основания: постановление о порядке установления охранных зон объектов электросетевого хозяйства и особых условий использования земельных участков, расположенных в границах таких зон от 24.02.2009 № 160 выдан: Правительство РФ; Содержание ограничения (обременения): Согласно Постановлению Правительства Российской Федерации № 160 от 24.02.2009 в охранных зонах запрещается осуществлять любые действия, которые могут нарушить безопасную работу объектов электросетевого хозяйства, в том числе привести к их повреждению или уничтожению, и (или) повлечь причинение вреда жизни, здоровью граждан и имуществу физических или юридических лиц, а также повлечь нанесение экологического ущерба и возникновение пожаров, в том числе: а) набрасывать на провода и опоры воздушных линий электропередачи посторонние предметы, а также подниматься на опоры

ДОКУМЕНТ ПОДПИСАН
ЭЛЕКТРОННОЙ ПОДПИСЬЮ
Сертификат: 00BB056B7401CB38D2B3576ACDC8425108
Владелец: ФЕДЕРАЛЬНАЯ СЛУЖБА ГОСУДАРСТВЕННОЙ РЕГИСТРАЦИИ, КАДАСТРА И КАРТОГРАФИИ
Действителен: с 27.06.2023 по 19.09.2024

полное наименование должности		инициалы, фамилия

Земельный участок
вид объекта недвижимости

Лист № 57 раздела 4.1	Всего листов раздела 4.1: 81	Всего разделов: 7	Всего листов выписки: 1210

06.12.2023г. № КУВИ-001/2023-273313032	
Кадастровый номер:	47:01:0000000:4(Единое землепользование)

		воздушных линий электропередачи; б) размещать любые объекты и предметы (материалы) в пределах созданных в соответствии с требованиями нормативно-технических документов проходов и подъездов для доступа к объектам электросетевого хозяйства, а также проводить любые работы и возводить сооружения, которые могут препятствовать доступу к объектам электросетевого хозяйства, без создания необходимых для такого доступа проходов и подъездов; в) находиться в пределах огороженной территории и помещениях распределительных устройств и подстанций, открывать двери и люки распределительных устройств и подстанций, производить переключения и подключения в электрических сетях (указанное требование не распространяется на работников, занятых выполнением разрешенных в установленном порядке работ), разводить огонь в пределах охранных зон вводных и распределительных устройств, подстанций, воздушных линий электропередачи, а также в охранных зонах кабельных линий электропередачи; г) размещать свалки; д) производить работы ударными механизмами, сбрасывать тяжести массой свыше 5 тонн, производить сброс и слив едких и коррозионных веществ и горюче-смазочных материалов (в охранных зонах подземных кабельных линий электропередачи). Охранные зоны устанавливаются: б) вдоль подземных кабельных линий электропередачи - в виде части поверхности участка земли, расположенного под ней участка недр (на глубину, соответствующую глубине прокладки кабельных линий электропередачи), ограниченной параллельными вертикальными плоскостями, отстоящими по обе стороны линии электропередачи от крайних кабелей на расстоянии 1 метра (при прохождении кабельных линий напряжением до 1 киловольта в городах под тротуарами - на 0,6 метра в сторону зданий и сооружений и на 1 метр в сторону проезжей части улицы); в) вдоль подводных кабельных линий электропередачи - в виде водного пространства от водной поверхности до дна, ограниченного вертикальными плоскостями, отстоящими по обе стороны линии от крайних кабелей на расстоянии 100 метров;; Реестровый номер границы: 47:01-6.2580; Вид объекта реестра границ: Зона с особыми условиями использования территории; Вид зоны по документу: Охранная зона объекта электросетевого хозяйства - ВЛ-10кВ от ПС «Молодежная» ф. Мол-08 в сторону ТП-1216 до ЛР-239 прот.1,5км; Тип зоны: Охранная зона инженерных коммуникаций
47:01:0000000:4/203	2184	вид ограничения (обременения): ограничения прав на земельный участок, предусмотренные статьей 56 Земельного кодекса Российской Федерации; Срок действия: не установлен; реквизиты документа-основания: постановление Правительства РФ "О порядке установления охранных зон объектов электросетевого хозяйства и особых условий использования земельных участков, расположенных в границах таких зон" от 24.02.2009 № 160 выдан: Правительство РФ; Содержание ограничения (обременения): При установлении охранной зоны предусматриваются определенные ограничения в использовании территории, которые регламентируются Постановлением Правительства РФ от 24 февраля 2009 г. N 160 "О порядке установления охранных зон объектов электросетевого хозяйства и особых условий использования земельных участков, расположенных в границах таких зон"; Реестровый номер границы: 47:01-6.2402; Вид объекта реестра границ: Зона с особыми условиями использования территории; Вид зоны по документу: Охранная зона объекта электросетевого хозяйства - ЛЭП 10 КВ ф. К-24 от ПС "К" прот.

ДОКУМЕНТ ПОДПИСАН
ЭЛЕКТРОННОЙ ПОДПИСЬЮ
Сертификат: 00BB056B7401CB38D2B3576ACDC8425108
Владелец: ФЕДЕРАЛЬНАЯ СЛУЖБА ГОСУДАРСТВЕННОЙ РЕГИСТРАЦИИ, КАДАСТРА И КАРТОГРАФИИ
Действителен: с 27.06.2023 по 19.09.2024

полное наименование должности		инициалы, фамилия

Земельный участок
вид объекта недвижимости

Лист № 58 раздела 4.1	Всего листов раздела 4.1: 81	Всего разделов: 7	Всего листов выписки: 1210

06.12.2023г. № КУВИ-001/2023-273313032	
Кадастровый номер:	47:01:0000000:4(Единое землепользование)

		3,36 км; Тип зоны: Охранная зона инженерных коммуникаций
47:01:0000000:4/204	2512	вид ограничения (обременения): ограничения прав на земельный участок, предусмотренные статьей 56 Земельного кодекса Российской Федерации; Срок действия: не установлен; реквизиты документа-основания: постановление о порядке установления охранных зон объектов электросетевого хозяйства и особых условий использования земельных участков, расположенных в границах таких зон от 24.02.2009 № 160 выдан: Правительство Российской Федерации ; Содержание ограничения (обременения): При установлении охранной зоны предусматриваются определенные ограничения в использовании территории, которые регламентируются Постановлением Правительства РФ от 24 февраля 2009 г. N 160 "О порядке установления охранных зон объектов электросетевого хозяйства и особых условий использования земельных участков, расположенных в границах таких зон"; Реестровый номер границы: 47:01-6.2641; Вид объекта реестра границ: Зона с особыми условиями использования территории; Вид зоны по документу: Охранная зона объекта электросетевого хозяйства - ЛЭП 0.4 кВ п.Зайцево ТП-243 прот. 6,2 км; Тип зоны: Охранная зона инженерных коммуникаций; Номер: б/н; Индекс: Ленинградская область, Выборгский район, Каменногорское городское поселение
47:01:0000000:4/205	1199784	вид ограничения (обременения): ограничения прав на земельный участок, предусмотренные статьей 56 Земельного кодекса Российской Федерации; Срок действия: не установлен; реквизиты документа-основания: документ, содержащий необходимые для внесения в государственный кадастр недвижимости сведения об установлении или изменении территориальной зоны или зоны с особыми условиями использования территорий, либо об отмене установления такой зоны от 13.01.2022 № PVD-0123/2022-9127; иной документ от 13.01.2022 № PVD-0123/2022-9127; Содержание ограничения (обременения): Правовой режим использования земельных участков в границах водоохранной зоны и прибрежной защитной полосы Балтийского моря на территории Ленинградской области в границах Выборгского, Кингисеппского районов осуществлять в строгом соответствии со статьей 65 Водного кодекса Российской Федерации. ; Реестровый номер границы: 47:00-6.259; Вид объекта реестра границ: Зона с особыми условиями использования территории; Вид зоны по документу: Зона с особыми условиями использования территории. Часть водоохранной зоны Балтийского моря.; Тип зоны: Водоохранная зона
47:01:0000000:4/206	1967	вид ограничения (обременения): ограничения прав на земельный участок, предусмотренные статьей 56 Земельного кодекса Российской Федерации; Срок действия: не установлен; реквизиты документа-основания: постановление о порядке установления охранных зон объектов электросетевого хозяйства и особых условий использования земельных участков, расположенных в границах таких зон от 24.02.2009 № 160 выдан: Правительство Российской Федерации ; Содержание ограничения (обременения): При установлении охранной зоны предусматриваются определенные ограничения в использовании территории, которые регламентируются Постановлением Правительства РФ от 24 февраля 2009 г. N 160 "О порядке установления охранных зон объектов электросетевого хозяйства и особых условий использования земельных участков, расположенных в границах таких зон"; Реестровый номер границы: 47:01-6.2645; Вид объекта реестра границ: Зона с

ДОКУМЕНТ ПОДПИСАН
ЭЛЕКТРОННОЙ ПОДПИСЬЮ
Сертификат: 00BB056B7401CB38D2B3576ACDC8425108
Владелец: ФЕДЕРАЛЬНАЯ СЛУЖБА ГОСУДАРСТВЕННОЙ РЕГИСТРАЦИИ, КАДАСТРА И КАРТОГРАФИИ
Действителен: с 27.06.2023 по 19.09.2024

полное наименование должности		инициалы, фамилия

Земельный участок
вид объекта недвижимости

Лист № 59 раздела 4.1	Всего листов раздела 4.1: 81	Всего разделов: 7	Всего листов выписки: 1210

06.12.2023г. № КУВИ-001/2023-273313032	
Кадастровый номер:	47:01:0000000:4(Единое землепользование)

		особыми условиями использования территории; Вид зоны по документу: Охранная зона объекта электросетевого хозяйства - ЛЭП 0.4 кВ п.Бородинское ТП-294 прот. 2,5 км; Тип зоны: Охранная зона инженерных коммуникаций; Номер: б/н; Индекс: Ленинградская область, Выборгский район, Каменногорское городское поселение
47:01:0000000:4/207	256	вид ограничения (обременения): ограничения прав на земельный участок, предусмотренные статьей 56 Земельного кодекса Российской Федерации; Срок действия: не установлен; реквизиты документа-основания: постановление о порядке установления охранных зон объектов электросетевого хозяйства и особых условий использования земельных участков, расположенных в границах таких зон от 24.02.2009 № 160 выдан: Правительство Российской Федерации ; Содержание ограничения (обременения): При установлении охранной зоны предусматриваются определенные ограничения в использовании территории, которые регламентируются Постановлением Правительства РФ от 24 февраля 2009 г. N 160 "О порядке установления охранных зон объектов электросетевого хозяйства и особых условий использования земельных участков, расположенных в границах таких зон"; Реестровый номер границы: 47:01-6.2664; Вид объекта реестра границ: Зона с особыми условиями использования территории; Вид зоны по документу: Охранная зона объекта электросетевого хозяйства - ЛЭП 0.4 кВ п.Бородинское ТП-227 прот. 7,8 км; Тип зоны: Охранная зона инженерных коммуникаций; Номер: б/н; Индекс: Ленинградская область, Выборгский район, Каменногорское городское поселение
47:01:0000000:4/208	640	вид ограничения (обременения): ограничения прав на земельный участок, предусмотренные статьей 56 Земельного кодекса Российской Федерации; Срок действия: не установлен; реквизиты документа-основания: постановление Правительства РФ "О порядке установления охранных зон объектов электросетевого хозяйства и особых условий использования земельных участков, расположенных в границах таких зон" от 24.02.2009 № 160 выдан: Правительство РФ; Содержание ограничения (обременения): При установлении охранной зоны предусматриваются определенные ограничения в использовании территории, которые регламентируются Постановлением Правительства РФ от 24 февраля 2009 г. N 160 "О порядке установления охранных зон объектов электросетевого хозяйства и особых условий использования земельных участков, расположенных в границах таких зон"; Реестровый номер границы: 47:01-6.2667; Вид объекта реестра границ: Зона с особыми условиями использования территории; Вид зоны по документу: Охранная зона объекта электросетевого хозяйства - ЛЭП 0.4 кВ п.Лесогорский ТП-10 прот. 3,2 км; Тип зоны: Охранная зона инженерных коммуникаций; Индекс: Ленинградская область, Выборгский район, Светогорское городское поселение
47:01:0000000:4/209	1217	вид ограничения (обременения): ограничения прав на земельный участок, предусмотренные статьей 56 Земельного кодекса Российской Федерации; Срок действия: не установлен; реквизиты документа-основания: распоряжение об утверждении местоположения границ затопления в отношении территорий, прилегающих к реке Приветная в п. Приветнинское Выборгского района Ленинградской области, затапливаемых при половодьях и паводках однопроцентной обеспеченности (повторяемость один раз в 100 лет) от 17.10.2022 № 46 выдан: Невско-Ладожское Бассейновое Водное Управление (Невско-Ладожское БВУ);

ДОКУМЕНТ ПОДПИСАН
ЭЛЕКТРОННОЙ ПОДПИСЬЮ
Сертификат: 00BB056B7401CB38D2B3576ACDC8425108
Владелец: ФЕДЕРАЛЬНАЯ СЛУЖБА ГОСУДАРСТВЕННОЙ РЕГИСТРАЦИИ, КАДАСТРА И КАРТОГРАФИИ
Действителен: с 27.06.2023 по 19.09.2024

полное наименование должности		инициалы, фамилия

Земельный участок
вид объекта недвижимости

Лист № 60 раздела 4.1	Всего листов раздела 4.1: 81	Всего разделов: 7	Всего листов выписки: 1210

06.12.2023г. № КУВИ-001/2023-273313032	
Кадастровый номер:	47:01:0000000:4(Единое землепользование)

		Содержание ограничения (обременения): размещение новых населенных пунктов и строительство объектов капитального строительства без обеспечения инженерной защиты таких населенных пунктов и объектов от затопления, подтопления; использование сточных вод в целях регулирования плодородия почв; размещение кладбищ, скотомогильников, объектов размещения отходов производства и потребления, химических, взрывчатых, токсичных, отравляющих и ядовитых веществ, пунктов хранения и захоронения радиоактивных отходов; осуществление авиационных мер по борьбе с вредными организмами (Устанавливаются: Водный кодекс Российской Федерации от 3 июня 2006 г. N 74-ФЗ); Реестровый номер границы: 47:01-6.2662; Вид объекта реестра границ: Зона с особыми условиями использования территории; Вид зоны по документу: Зона затопления в отношении территорий, прилегающих к реке Приветная в п. Приветнинское Выборгского района Ленинградской области, затапливаемых при половодьях и паводках однопроцентной обеспеченности (повторяемость один раз в 100 лет); Тип зоны: Иная зона с особыми условиями использования территории
47:01:0000000:4/210	683	вид ограничения (обременения): ограничения прав на земельный участок, предусмотренные статьей 56 Земельного кодекса Российской Федерации; Срок действия: не установлен; реквизиты документа-основания: постановление Правительства РФ "О порядке установления охранных зон объектов электросетевого хозяйства и особых условий использования земельных участков, расположенных в границах таких зон" от 24.02.2009 № 160 выдан: Правительство РФ; Содержание ограничения (обременения): При установлении охранной зоны предусматриваются определенные ограничения в использовании территории, которые регламентируются Постановлением Правительства РФ от 24 февраля 2009 г. N 160 "О порядке установления охранных зон объектов электросетевого хозяйства и особых условий использования земельных участков, расположенных в границах таких зон"; Реестровый номер границы: 47:01-6.2669; Вид объекта реестра границ: Зона с особыми условиями использования территории; Вид зоны по документу: Охранная зона объекта электросетевого хозяйства - ЛЭП 0.4 кВ п.Лесогорский ТП-172 прот. 8,38 км-1,5 км; Тип зоны: Охранная зона инженерных коммуникаций; Индекс: Ленинградская область, Выборгский район, Светогорское городское поселение, г.п. Лесогорский
47:01:0000000:4/211	160973	вид ограничения (обременения): ограничения прав на земельный участок, предусмотренные статьей 56 Земельного кодекса Российской Федерации; Срок действия: не установлен; реквизиты документа-основания: распоряжение Об утверждении местоположения границ зон подтопления в отношении территорий п. Приветнинское Выборгского района Ленинградской области, прилегающих к зонам затопления, повышения уровня грунтовых вод которых обуславливается подпором грунтовых вод уровнями высоких вод реки Приветная от 18.10.2022 № 47 выдан: Невско-Ладожское Бассейновое Водное Управление (Невско-Ладожское БВУ); Содержание ограничения (обременения): размещение новых населенных пунктов и строительство объектов капитального строительства без обеспечения инженерной защиты таких населенных пунктов и объектов от затопления, подтопления; использование сточных вод в целях регулирования плодородия почв; размещение кладбищ, скотомогильников, объектов размещения отходов производства и потребления, химических, взрывчатых, токсичных,

ДОКУМЕНТ ПОДПИСАН
ЭЛЕКТРОННОЙ ПОДПИСЬЮ
Сертификат: 00BB056B7401CB38D2B3576ACDC8425108
Владелец: ФЕДЕРАЛЬНАЯ СЛУЖБА ГОСУДАРСТВЕННОЙ РЕГИСТРАЦИИ, КАДАСТРА И КАРТОГРАФИИ
Действителен: с 27.06.2023 по 19.09.2024

полное наименование должности		инициалы, фамилия

Земельный участок
вид объекта недвижимости

Лист № 61 раздела 4.1	Всего листов раздела 4.1: 81	Всего разделов: 7	Всего листов выписки: 1210

06.12.2023г. № КУВИ-001/2023-273313032	
Кадастровый номер:	47:01:0000000:4(Единое землепользование)

		отравляющих и ядовитых веществ, пунктов хранения и захоронения радиоактивных отходов; осуществление авиационных мер по борьбе с вредными организмами (Устанавливаются: Водный кодекс Российской Федерации от 3 июня 2006 г. N 74-ФЗ); Реестровый номер границы: 47:01-6.2665; Вид объекта реестра границ: Зона с особыми условиями использования территории; Вид зоны по документу: Зона подтопления в отношении территорий п. Приветнинское Выборгского района Ленинградской области, прилегающих к зонам затопления, повышения уровня грунтовых вод которых обуславливается подпором грунтовых вод уровнями высоких вод реки Приветная; Тип зоны: Иная зона с особыми условиями использования территории
47:01:0000000:4/212	59	вид ограничения (обременения): ограничения прав на земельный участок, предусмотренные статьей 56 Земельного кодекса Российской Федерации; Срок действия: не установлен; реквизиты документа-основания: постановление о порядке установления охранных зон объектов электросетевого хозяйства и особых условий использования земельных участков, расположенных в границах таких зон от 24.02.2009 № 160 выдан: Правительство Российской Федерации; Содержание ограничения (обременения): "Согласно Постановлению Правительства Российской Федерации № 160 от 24.02.2009 г. в охранных зонах запрещается осуществлять любые действия, которые могут нарушить безопасную работу объектов электросетевого хозяйства, в том числе привести к их повреждению или уничтожению, и (или) повлечь причинение вреда жизни, здоровью граждан и имуществу физических или юридических лиц, а также повлечь нанесение экологического ущерба и возникновение пожаров, в том числе:а) набрасывать на провода и опоры воздушных линий электропередачи посторонние предметы, а также подниматься на опоры воздушных линий электропередачи;б) размещать любые объекты и предметы (материалы) в пределах созданных в соответствии с требованиями нормативно-технических документов проходов и подъездов для доступа к объектам электросетевого хозяйства, а также проводить любые работы и возводить сооружения, которые могут препятствовать доступу к объектам электросетевого хозяйства, без создания необходимых для такого доступа проходов и подъездов;в) находиться в пределах огороженной территории и помещениях распределительных устройств и подстанций, открывать двери и люки распределительных устройств и подстанций, производить переключения и подключения в электрических сетях (указанное требование не распространяется на работников, занятых выполнением разрешенных в установленном порядке работ), разводить огонь в пределах охранных зон вводных и распределительных устройств, подстанций, воздушных линий электропередачи, а также в охранных зонах кабельных линий электропередачи;г) размещать свалки;д) производить работы ударными механизмами, сбрасывать тяжести массой свыше 5 тонн, производить сброс и слив едких и коррозионных веществ и горюче-смазочных материалов (в охранных зонах подземных кабельных линий электропередачи)."; Реестровый номер границы: 47:01-6.2852; Вид объекта реестра границ: Зона с особыми условиями использования территории; Вид зоны по документу: Охранная зона объекта электросетевого хозяйства - ВЛ-0,4кВ от ТП-888 в п.Лебедевка прот.1,529; Тип зоны: Охранная зона инженерных коммуникаций
47:01:0000000:4/213	7	вид ограничения (обременения): ограничения прав на земельный участок, предусмотренные статьей 56 Земельного кодекса

ДОКУМЕНТ ПОДПИСАН
ЭЛЕКТРОННОЙ ПОДПИСЬЮ
Сертификат: 00BB056B7401CB38D2B3576ACDC8425108
Владелец: ФЕДЕРАЛЬНАЯ СЛУЖБА ГОСУДАРСТВЕННОЙ РЕГИСТРАЦИИ, КАДАСТРА И КАРТОГРАФИИ
Действителен: с 27.06.2023 по 19.09.2024

полное наименование должности		инициалы, фамилия

Земельный участок
вид объекта недвижимости

Лист № 62 раздела 4.1	Всего листов раздела 4.1: 81	Всего разделов: 7	Всего листов выписки: 1210

06.12.2023г. № КУВИ-001/2023-273313032	
Кадастровый номер:	47:01:0000000:4(Единое землепользование)

		Российской Федерации; Срок действия: не установлен; реквизиты документа-основания: решение о согласовании границ охранной зоны объекта электросетевого хозяйства от 18.09.2023 № 20-3814/РС выдан: Федеральная служба по экологическому, технологическому и атомному надзору (Ростехнадзор) Северо-Западное управление; Содержание ограничения (обременения): При установлении охранной зона предусматриваются определенные ограничения использования территории, которые регламентируются ст. III Постановления Правительства РФ "О порядке установления охранных зон" №160 от 24.02.2009 г.; Реестровый номер границы: 47:01-6.2854; Вид объекта реестра границ: Зона с особыми условиями использования территории; Вид зоны по документу: Охранная зона объекта электросетевого хозяйства КЛ-10 кВ от оп.6 ВЛ-10 кВ ф.26-08 до ТП-05566; Тип зоны: Охранная зона инженерных коммуникаций; Номер: -
47:01:0000000:4/214	185	вид ограничения (обременения): ограничения прав на земельный участок, предусмотренные статьей 56 Земельного кодекса Российской Федерации; Срок действия: не установлен; реквизиты документа-основания: постановление о порядке установления охранных зон объектов электросетевого хозяйства и особых условий использования земельных участков, расположенных в границах таких зон от 24.02.2009 № 160 выдан: Правительство Российской Федерации; Содержание ограничения (обременения): Содержание ограничений определено Постановлением Правительства РФ от 24 февраля 2009 г. N 160 "О порядке установления охранных зон объектов электросетевого хозяйства и особых условий использования земельных участков, расположенных в границах таких зон"; Реестровый номер границы: 47:01-6.2856; Вид объекта реестра границ: Зона с особыми условиями использования территории; Вид зоны по документу: Охранная зона объекта электросетевого хозяйства - ВЛ-0,4 кВ от ЗТП-5 (ТП-615) реконструкция (030970); Тип зоны: Охранная зона инженерных коммуникаций
120	данные отсутствуют	вид ограничения (обременения): ограничения прав на земельный участок, предусмотренные статьей 56 Земельного кодекса Российской Федерации; Срок действия: не установлен; реквизиты документа-основания: документ, содержащий необходимые для внесения в государственный кадастр недвижимости сведения об установлении или изменении территориальной зоны или зоны с особыми условиями использования территорий, либо об отмене установления такой зоны от 24.12.2020 № PVD-0123/2020-20099; Содержание ограничения (обременения): Ограничение в использовании согласно статьи 26 Федерального закона от 08.11.2007 N 257-ФЗ (ред. от 15.10.2020) "Об автомобильных дорогах и о дорожной деятельности в Российской Федерации и о внесении изменений в отдельные законодательные акты Российской Федерации" В соответствии с п. 2 ст. 26 № 257-ФЗ от 8 ноября 2007 г. "Об автомобильных дорогах и о дорожной деятельности в Российской Федерации и о внесении изменений в отдельные законодательные акты Российской Федерации" в зависимости от класса и (или) категории автомобильных дорог с учетом перспектив их развития ширина каждой придорожной полосы устанавливается в размере: семидесяти пяти метров - для автомобильных дорог первой и второй категорий.; Реестровый номер границы: 47:01-6.1172; Вид объекта реестра границ: Зона с особыми условиями использования территории; Вид зоны по документу: Придорожная полоса автомобильной дороги общего пользования регионального значения «Зеленогорск - Приморск - Выборг» учетный номер

полное наименование должности		инициалы, фамилия

ДОКУМЕНТ ПОДПИСАН
ЭЛЕКТРОННОЙ ПОДПИСЬЮ
Сертификат: 00BB056B7401CB38D2B3576ACDC8425108
Владелец: ФЕДЕРАЛЬНАЯ СЛУЖБА ГОСУДАРСТВЕННОЙ РЕГИСТРАЦИИ, КАДАСТРА И КАРТОГРАФИИ
Действителен: с 27.06.2023 по 19.09.2024

Земельный участок
вид объекта недвижимости

Лист № 63 раздела 4.1	Всего листов раздела 4.1: 81	Всего разделов: 7	Всего листов выписки: 1210

06.12.2023г. № КУВИ-001/2023-273313032	
Кадастровый номер:	47:01:0000000:4(Единое землепользование)

		41А-082, расположенной в границах Выборгского муниципального района Ленинградской области; Тип зоны: Придорожная полоса
121	данные отсутствуют	вид ограничения (обременения): ограничения прав на земельный участок, предусмотренные статьей 56 Земельного кодекса Российской Федерации; Срок действия: не установлен; реквизиты документа-основания: документ, содержащий необходимые для внесения в государственный кадастр недвижимости сведения об установлении или изменении территориальной зоны или зоны с особыми условиями использования территорий, либо об отмене установления такой зоны от 01.03.2021 № PVD-0123/2021-11948; иной документ, содержащий описание объекта от 01.03.2021 № PVD-0123/2021-11948; Содержание ограничения (обременения): Пункт 3 Постановления Совета Министра СССР от 6 января 1983 года № 19 «Об усилении мер по обеспечению сохранности гидрометеорологических станций, осуществляющих наблюдение и контроль за состоянием природной среды» ; Реестровый номер границы: 47:01-6.1258; Вид объекта реестра границ: Зона с особыми условиями использования территории; Вид зоны по документу: Охранная зона стационарных пунктов наблюдений за состоянием окружающей среды, ее загрязнением Наблюдательной сети; Тип зоны: Охранная зона стационарного пункта наблюдений за состоянием окружающей природной среды; Номер: 1
122	данные отсутствуют	вид ограничения (обременения): ограничения прав на земельный участок, предусмотренные статьей 56 Земельного кодекса Российской Федерации; Срок действия: не установлен; реквизиты документа-основания: документ, содержащий необходимые для внесения в государственный кадастр недвижимости сведения об установлении или изменении территориальной зоны или зоны с особыми условиями использования территорий, либо об отмене установления такой зоны от 30.03.2021 № PVD-0123/2021-18098; иной документ, содержащий описание объекта от 30.03.2021 № PVD-0123/2021-18098; Содержание ограничения (обременения): В границах санитарно-защитной зоны не допускается использования земельных участков в целях: а) размещения жилой застройки, объектов образовательного и медицинского назначения, спортивных сооружений открытого типа, организаций отдыха детей и их оздоровления, зон рекреационного назначения и для ведения садоводства; б) размещения объектов для производства и хранения лекарственных средств, объектов пищевых отраслей промышленности, оптовых складов продовольственного сырья и пищевой продукции, комплексов водопроводных сооружений для подготовки и хранения питьевой воды, использования земельных участков в целях производства, хранения и переработки сельскохозяйственной продукции, предназначенной для дальнейшего использования в качестве пищевой продукции, если химическое, физическое и (или) биологическое воздействие объекта, в отношении которого установлена санитарно-защитная зона, приведет к нарушению качества и безопасности таких средств, сырья, воды и продукции в соответствии с установленными к ним требованиями.; Реестровый номер границы: 47:01-6.1276; Вид объекта реестра границ: Зона с особыми условиями использования территории; Вид зоны по документу: санитарно-защитная зона предприятий; Тип зоны: Санитарно-защитная зона предприятий, сооружений и иных объектов; Номер: -
123	данные	вид ограничения (обременения): ограничения прав на земельный участок, предусмотренные статьей 56 Земельного кодекса

ДОКУМЕНТ ПОДПИСАН
ЭЛЕКТРОННОЙ ПОДПИСЬЮ
Сертификат: 00BB056B7401CB38D2B3576ACDC8425108
Владелец: ФЕДЕРАЛЬНАЯ СЛУЖБА ГОСУДАРСТВЕННОЙ РЕГИСТРАЦИИ, КАДАСТРА И КАРТОГРАФИИ
Действителен: с 27.06.2023 по 19.09.2024

полное наименование должности		инициалы, фамилия

Земельный участок
вид объекта недвижимости

Лист № 64 раздела 4.1	Всего листов раздела 4.1: 81	Всего разделов: 7	Всего листов выписки: 1210

06.12.2023г. № КУВИ-001/2023-273313032	
Кадастровый номер:	47:01:0000000:4(Единое землепользование)

	отсутствуют	Российской Федерации; Срок действия: не установлен; реквизиты документа-основания: документ, содержащий необходимые для внесения в государственный кадастр недвижимости сведения об установлении или изменении территориальной зоны или зоны с особыми условиями использования территорий, либо об отмене установления такой зоны от 01.03.2021 № PVD-0123/2021-11934; иной документ, содержащий описание объекта от 01.03.2021 № PVD-0123/2021-11934; Содержание ограничения (обременения): Пункт 3 Постановления Совета Министра СССР от 6 января 1983 года № 19 «Об усилении мер по обеспечению сохранности гидрометеорологических станций, осуществляющих наблюдение и контроль за состоянием природной среды» ; Реестровый номер границы: 47:01-6.1277; Вид объекта реестра границ: Зона с особыми условиями использования территории; Вид зоны по документу: Охранная зона стационарных пунктов наблюдений за состоянием окружающей среды, ее загрязнением Метеорологической станции Лесогорский; Тип зоны: Охранная зона стационарного пункта наблюдений за состоянием окружающей природной среды; Номер: 1
124	данные отсутствуют	вид ограничения (обременения): ограничения прав на земельный участок, предусмотренные статьей 56 Земельного кодекса Российской Федерации; Срок действия: не установлен; реквизиты документа-основания: справка о балансовой принадлежности от 11.09.2014 № ВЭС/ 031/3605 выдан: Филиал ОАО энергетики и электрификации "Ленэнерго" "Выборгские электрические сети"; свидетельство о государственной регистрации права от 30.07.2004 № 449458 выдан: Учреждение юстиции - Ленинградская областная регистрационная палата; карта (План) от 14.01.2015 № 22/2015 выдан: Управление Федеральной службы государственной регистрации, кадастра и картографии по Ленинградской области; Содержание ограничения (обременения): Ширина охранной зоны составляет 15 м от ограждения подстанции. При установлении охранной зоны предусматриваются определенные ограничения использования территории, которые установлены Постановлением Правительства РФ от 24 февраля 2009 г. N 160 "О порядке установления охранных зон объектов электросетевого хозяйства и особых условий использования земельных участков, расположенных в границах таких зон"; Реестровый номер границы: 47:01-6.4; Вид объекта реестра границ: Зона с особыми условиями использования территории; Вид зоны по документу: Охранная зона ПС "Стапель"; Тип зоны: Охранная зона инженерных коммуникаций
125	данные отсутствуют	вид ограничения (обременения): ограничения прав на земельный участок, предусмотренные статьей 56 Земельного кодекса Российской Федерации; Срок действия: не установлен; реквизиты документа-основания: доверенность от 24.09.2020 № 78/130-н/78-2019-7-1285; документ, содержащий необходимые для внесения в государственный кадастр недвижимости сведения об установлении или изменении территориальной зоны или зоны с особыми условиями использования территорий, либо об отмене установления такой зоны от 09.10.2020 № PVD-0123/2020-13814; иной документ, содержащий описание объекта от 09.10.2020 № PVD-0123/2020-13814; Содержание ограничения (обременения): Зона минимальных расстояний до магистрального газопровода Ленинград-Выборг-Госграница 1 нитка, ДУ=820 (800) мм и Ру= 5.4 Мпа. В соответствии с п. 1 таб. 4 СП 36.13330.2012, Актуализированная редакция СНиП 2.05.06-85* Минимальные расстояния от магистральных трубопроводов до

ДОКУМЕНТ ПОДПИСАН
ЭЛЕКТРОННОЙ ПОДПИСЬЮ
Сертификат: 00BB056B7401CB38D2B3576ACDC8425108
Владелец: ФЕДЕРАЛЬНАЯ СЛУЖБА ГОСУДАРСТВЕННОЙ РЕГИСТРАЦИИ, КАДАСТРА И КАРТОГРАФИИ
Действителен: с 27.06.2023 по 19.09.2024

полное наименование должности		инициалы, фамилия

Земельный участок
вид объекта недвижимости

Лист № 65 раздела 4.1	Всего листов раздела 4.1: 81	Всего разделов: 7	Всего листов выписки: 1210

06.12.2023г. № КУВИ-001/2023-273313032	
Кадастровый номер:	47:01:0000000:4(Единое землепользование)

		зданий, строений и сооружений, не относящихся к объектам магистральных трубопроводов - в границах зон минимальных расстояний магистральных трубопроводов не допускается размещение и строительство на расстоянии 200 м от оси магистрального трубопровода в каждую сторону следующих объектов: Городов и других населенных пунктов; коллективных садов с садовыми домиками, дачных поселков; отдельных промышленных и сельскохозяйственных предприятий; тепличных комбинатов и хозяйств; птицефабрик; молокозаводов; карьеров разработки полезных ископаемых; гаражей и открытых стоянок для автомобилей индивидуальных владельцев на количество автомобилей более 20; отдельно стоящих зданий с массовым скоплением людей (школы, больницы, клубы, детские сады и ясли, вокзалы и т. д.); жилых зданий 3 этажные и выше; железнодорожных станций; аэропортов; морских и речных портов и пристаней; гидроэлектростанций; гидротехнических сооружений морского и речного транспорта; очистных сооружений и насосных станций водопроводных, не относящихся к магистральному трубопроводу; мостов железных дорог общей сети и автомобильных дорог категорий I и II с пролетом свыше 20 м (при прокладке нефтепроводов и нефтепродуктопроводов ниже мостов по течению); складов легковоспламеняющихся и горючих жидкостей и газов с объемом хранения свыше 1000 м3; автозаправочных станций; мачт (башен) и сооружений многоканальной радиорелейной линии технологической связи трубопроводов, мачт (башен) и сооружений многоканальной радиорелейной линии связи операторов связи – владельцев коммуникаций; Реестровый номер границы: 47:00-6.234; Вид объекта реестра границ: Зона с особыми условиями использования территории; Вид зоны по документу: Зона минимальных расстояний до объекта "Линейное сооружение - магистральный газопровод Ленинград-Выборг-Госграница 1 нитка: газопровод 1 нитка 162 км от 0,0 до 162,0 протяженностью 162 км, радиорелейная линия связи (1 шт), оборудование"; Тип зоны: Иная зона с особыми условиями использования территории
126	данные отсутствуют	вид ограничения (обременения): ограничения прав на земельный участок, предусмотренные статьей 56 Земельного кодекса Российской Федерации; Срок действия: не установлен; реквизиты документа-основания: документ, содержащий необходимые для внесения в государственный кадастр недвижимости сведения об установлении или изменении территориальной зоны или зоны с особыми условиями использования территорий, либо об отмене установления такой зоны от 17.05.2021 № PVD-0123/2021-25198; иной документ, содержащий описание объекта от 17.05.2021 № PVD-0123/2021-25198; доверенность от 19.02.2020 № 7988397; Содержание ограничения (обременения): Определены в соответствии с Постановлением Правительства РФ от 24.09.2009 г. № 160 "О порядке установления охранных зон объектов электросетевого хозяйства и особых условий использования земельных участков, расположенных в границах таких зон"; Реестровый номер границы: 47:01-6.29; Вид объекта реестра границ: Зона с особыми условиями использования территории; Вид зоны по документу: Границы охранной зоны ВЛ 35 кВ Никифоровская - 2; Тип зоны: Охранная зона инженерных коммуникаций
127	данные отсутствуют	вид ограничения (обременения): ограничения прав на земельный участок, предусмотренные статьей 56 Земельного кодекса Российской Федерации; Срок действия: не установлен; реквизиты документа-основания: документ, содержащий необходимые

ДОКУМЕНТ ПОДПИСАН
ЭЛЕКТРОННОЙ ПОДПИСЬЮ
Сертификат: 00BB056B7401CB38D2B3576ACDC8425108
Владелец: ФЕДЕРАЛЬНАЯ СЛУЖБА ГОСУДАРСТВЕННОЙ РЕГИСТРАЦИИ, КАДАСТРА И КАРТОГРАФИИ
Действителен: с 27.06.2023 по 19.09.2024

полное наименование должности		инициалы, фамилия

Земельный участок			
вид объекта недвижимости			
Лист № 66 раздела 4.1	Всего листов раздела 4.1: 81	Всего разделов: 7	Всего листов выписки: 1210

06.12.2023г. № КУВИ-001/2023-273313032

Кадастровый номер:	47:01:0000000:4(Единое землепользование)

		для внесения в государственный кадастр недвижимости сведения об установлении или изменении территориальной зоны или зоны с особыми условиями использования территорий, либо об отмене установления такой зоны от 17.05.2021 № PVD-0123/2021-25200; иной документ, содержащий описание объекта от 17.05.2021 № PVD-0123/2021-25200; доверенность от 19.02.2020 № 7988397; Содержание ограничения (обременения): Определены в соответствии с Постановлением Правительства РФ от 24.09.2009 г. № 160 "О порядке установления охранных зон объектов электросетевого хозяйства и особых условий использования земельных участков, расположенных в границах таких зон"; Реестровый номер границы: 47:01-6.31; Вид объекта реестра границ: Зона с особыми условиями использования территории; Вид зоны по документу: Границы охранной зоны ВЛ 35 кВ Никифоровская - 3; Тип зоны: Охранная зона инженерных коммуникаций
128	данные отсутствуют	вид ограничения (обременения): ограничения прав на земельный участок, предусмотренные статьей 56 Земельного кодекса Российской Федерации; Срок действия: не установлен; реквизиты документа-основания: документ, содержащий необходимые для внесения в государственный кадастр недвижимости сведения об установлении или изменении территориальной зоны или зоны с особыми условиями использования территорий, либо об отмене установления такой зоны от 17.05.2021 № PVD-0123/2021-25205; иной документ, содержащий описание объекта от 17.05.2021 № PVD-0123/2021-25205; доверенность от 19.02.2020 № 7988397; Содержание ограничения (обременения): Определены в соответствии с Постановлением Правительства РФ от 24.09.2009 г. № 160 "О порядке установления охранных зон объектов электросетевого хозяйства и особых условий использования земельных участков, расположенных в границах таких зон"; Реестровый номер границы: 47:01-6.160; Вид объекта реестра границ: Зона с особыми условиями использования территории; Вид зоны по документу: Охранная зона ВЛ 35 кВ Каменногорская-1; Тип зоны: Охранная зона инженерных коммуникаций
129	данные отсутствуют	вид ограничения (обременения): ограничения прав на земельный участок, предусмотренные статьей 56 Земельного кодекса Российской Федерации; Срок действия: не установлен; реквизиты документа-основания: доверенность от 16.09.2020 № 9061284; документ, содержащий необходимые для внесения в государственный кадастр недвижимости сведения об установлении или изменении территориальной зоны или зоны с особыми условиями использования территорий, либо об отмене установления такой зоны от 26.05.2021 № PVD-0123/2021-27539; иной документ, содержащий описание объекта от 26.05.2021 № PVD-0123/2021-27539; Содержание ограничения (обременения): Содержание ограничений режима использования объектов недвижимости в границах охранной зоны установлено пунктами 8,9,10,11 Правил установления охранных зон объектов электросетевого хозяйства и особых условий использования земельных участков, расположенных в границах таких зон, утвержденных Постановлением Правительства Российской Федерации от 24.02.2009 №160 "О порядке установления охранных зон объектов электросетевого хозяйства и особых условий использования земельных участков, расположенных в границах таких зон"; Реестровый номер границы: 47:01-6.1292; Вид объекта реестра границ: Зона с особыми условиями использования территории; Вид зоны по документу: Охранная зона объектов электроэнергетики: "ЛЭП 10кв ф.533-04 от ПС-533 "; Тип зоны:

ДОКУМЕНТ ПОДПИСАН
ЭЛЕКТРОННОЙ ПОДПИСЬЮ
Сертификат: 00BB056B7401CB38D2B3576ACDC8425108
Владелец: ФЕДЕРАЛЬНАЯ СЛУЖБА ГОСУДАРСТВЕННОЙ РЕГИСТРАЦИИ, КАДАСТРА И КАРТОГРАФИИ
Действителен: с 27.06.2023 по 19.09.2024

полное наименование должности		инициалы, фамилия

Земельный участок
вид объекта недвижимости

Лист № 67 раздела 4.1	Всего листов раздела 4.1: 81	Всего разделов: 7	Всего листов выписки: 1210

06.12.2023г. № КУВИ-001/2023-273313032	
Кадастровый номер:	47:01:0000000:4(Единое землепользование)

		Зоны с особыми условиями использования территории
130	данные отсутствуют	вид ограничения (обременения): ограничения прав на земельный участок, предусмотренные статьей 56 Земельного кодекса Российской Федерации; Срок действия: не установлен; реквизиты документа-основания: доверенность от 16.09.2020 № 9061284; документ, содержащий необходимые для внесения в государственный кадастр недвижимости сведения об установлении или изменении территориальной зоны или зоны с особыми условиями использования территорий, либо об отмене установления такой зоны от 26.05.2021 № PVD-0123/2021-27492; иной документ, содержащий описание объекта от 26.05.2021 № PVD-0123/2021-27492; Содержание ограничения (обременения): Содержание ограничений режима использования объектов недвижимости в границах охранной зоны установлено пунктами 8,9,10,11 Правил установления охранных зон объектов электросетевого хозяйства и особых условий использования земельных участков, расположенных в границах таких зон, утвержденных Постановлением Правительства Российской Федерации от 24.02.2009 №160 "О порядке установления охранных зон объектов электросетевого хозяйства и особых условий использования земельных участков, расположенных в границах таких зон"; Реестровый номер границы: 47:01-6.1290; Вид объекта реестра границ: Зона с особыми условиями использования территории; Вид зоны по документу: Охранная зона объектов электроэнергетики: "ЛЭП 10 КВ ф.533-06 от ПС-533"; Тип зоны: Зоны с особыми условиями использования территории
131	данные отсутствуют	вид ограничения (обременения): ограничения прав на земельный участок, предусмотренные статьей 56 Земельного кодекса Российской Федерации; Срок действия: не установлен; реквизиты документа-основания: доверенность от 16.09.2020 № 9061284; документ, содержащий необходимые для внесения в государственный кадастр недвижимости сведения об установлении или изменении территориальной зоны или зоны с особыми условиями использования территорий, либо об отмене установления такой зоны от 26.05.2021 № PVD-0123/2021-27555; иной документ, содержащий описание объекта от 26.05.2021 № PVD-0123/2021-27555; Содержание ограничения (обременения): Содержание ограничений режима использования объектов недвижимости в границах охранной зоны установлено пунктами 8,9,10,11 Правил установления охранных зон объектов электросетевого хозяйства и особых условий использования земельных участков, расположенных в границах таких зон, утвержденных Постановлением Правительства Российской Федерации от 24.02.2009 №160 "О порядке установления охранных зон объектов электросетевого хозяйства и особых условий использования земельных участков, расположенных в границах таких зон"; Реестровый номер границы: 47:01-6.1301; Вид объекта реестра границ: Зона с особыми условиями использования территории; Вид зоны по документу: Охранная зона объектов электроэнергетики: "ЛЭП 10 кВ от ПС-158 "Победа" до ПП-505 "; Тип зоны: Зоны с особыми условиями использования территории
132	данные отсутствуют	вид ограничения (обременения): ограничения прав на земельный участок, предусмотренные статьей 56 Земельного кодекса Российской Федерации; Срок действия: не установлен; реквизиты документа-основания: доверенность от 24.12.2020 № 01-33/37869; документ, содержащий необходимые для внесения в государственный кадастр недвижимости сведения об

ДОКУМЕНТ ПОДПИСАН
ЭЛЕКТРОННОЙ ПОДПИСЬЮ
Сертификат: 00BB056B7401CB38D2B3576ACDC8425108
Владелец: ФЕДЕРАЛЬНАЯ СЛУЖБА ГОСУДАРСТВЕННОЙ РЕГИСТРАЦИИ, КАДАСТРА И КАРТОГРАФИИ
Действителен: с 27.06.2023 по 19.09.2024

полное наименование должности		инициалы, фамилия

Земельный участок
вид объекта недвижимости

Лист № 68 раздела 4.1	Всего листов раздела 4.1: 81	Всего разделов: 7	Всего листов выписки: 1210

06.12.2023г. № КУВИ-001/2023-273313032	
Кадастровый номер:	47:01:0000000:4(Единое землепользование)

		установлении или изменении территориальной зоны или зоны с особыми условиями использования территорий, либо об отмене установления такой зоны от 07.07.2021 № PVD-0123/2021-37212; иной документ, содержащий описание объекта от 23.06.2021 № PVD-0123/2021-37212; Содержание ограничения (обременения): публичный сервитут в интересах ФКУ Упрдор "Северо-Запад" в целях устройства пересечения автомобильной дороги общего пользования федерального значения А-181 "Скандинавия" Санкт-Петербург-Выборг-граница с Финляндской Республики, подъезд МАПП "Светогорск", км 0+000- км 48+808 с железнодорожными путями Октябрьской железной дороги; Реестровый номер границы: 47:01-6.1303; Вид объекта реестра границ: Зона с особыми условиями использования территории; Вид зоны по документу: публичный сервитут; Тип зоны: Зона публичного сервитута
133	данные отсутствуют	вид ограничения (обременения): ограничения прав на земельный участок, предусмотренные статьей 56 Земельного кодекса Российской Федерации; Срок действия: не установлен; реквизиты документа-основания: доверенность от 19.02.2020 № 7988397; документ, содержащий необходимые для внесения в государственный кадастр недвижимости сведения об установлении или изменении территориальной зоны или зоны с особыми условиями использования территорий, либо об отмене установления такой зоны от 20.08.2021 № PVD-0123/2021-46820; иной документ, содержащий описание объекта от 20.08.2021 № PVD-0123/2021-46820; Содержание ограничения (обременения): При установлении охранной зоны предусматриваются определенные ограничения в использовании территории, которые регламентируются Постановлением Правительства РФ от 24 февраля 2009 г. N 160 "О порядке установления охранных зон объектов электросетевого хозяйства и особых условий использования земельных участков, расположенных в границах таких зон"; Реестровый номер границы: 47:01-6.1335; Вид объекта реестра границ: Зона с особыми условиями использования территории; Вид зоны по документу: Охранная зона объекта электросетевого хозяйства - ЛЭП 10 КВ ф.318-03 от ПС-318; Тип зоны: Охранная зона инженерных коммуникаций; Номер: 030767
134	данные отсутствуют	вид ограничения (обременения): ограничения прав на земельный участок, предусмотренные статьей 56 Земельного кодекса Российской Федерации; Срок действия: не установлен; реквизиты документа-основания: доверенность от 19.02.2020 № 7988397; документ, содержащий необходимые для внесения в государственный кадастр недвижимости сведения об установлении или изменении территориальной зоны или зоны с особыми условиями использования территорий, либо об отмене установления такой зоны от 20.08.2021 № PVD-0123/2021-46823; иной документ, содержащий описание объекта от 20.08.2021 № PVD-0123/2021-46823; Содержание ограничения (обременения): При установлении охранной зоны предусматриваются определенные ограничения в использовании территории, которые регламентируются Постановлением Правительства РФ от 24 февраля 2009 г. N 160 "О порядке установления охранных зон объектов электросетевого хозяйства и особых условий использования земельных участков, расположенных в границах таких зон"; Реестровый номер границы: 47:01-6.1336; Вид объекта реестра границ: Зона с особыми условиями использования территории; Вид зоны по документу: Охранная зона

ДОКУМЕНТ ПОДПИСАН
ЭЛЕКТРОННОЙ ПОДПИСЬЮ
Сертификат: 00BB056B7401CB38D2B3576ACDC8425108
Владелец: ФЕДЕРАЛЬНАЯ СЛУЖБА ГОСУДАРСТВЕННОЙ РЕГИСТРАЦИИ, КАДАСТРА И КАРТОГРАФИИ
Действителен: с 27.06.2023 по 19.09.2024

полное наименование должности		инициалы, фамилия

Земельный участок
вид объекта недвижимости

Лист № 69 раздела 4.1	Всего листов раздела 4.1: 81	Всего разделов: 7	Всего листов выписки: 1210

06.12.2023г. № КУВИ-001/2023-273313032	
Кадастровый номер:	47:01:0000000:4(Единое землепользование)

		объекта электросетевого хозяйства - ЛЭП 10 КВ ф. ГЧР-01 от п/ст ГЧР; Тип зоны: Охранная зона инженерных коммуникаций; Номер: 030721
135	данные отсутствуют	вид ограничения (обременения): ограничения прав на земельный участок, предусмотренные статьей 56 Земельного кодекса Российской Федерации; Срок действия: не установлен; реквизиты документа-основания: доверенность от 19.02.2020 № 7988397; документ, содержащий необходимые для внесения в государственный кадастр недвижимости сведения об установлении или изменении территориальной зоны или зоны с особыми условиями использования территорий, либо об отмене установления такой зоны от 28.09.2021 № PVD-0123/2021-51276; иной документ, содержащий описание объекта от 28.09.2021 № PVD-0123/2021-51276; Содержание ограничения (обременения): При установлении охранной зоны предусматриваются определенные ограничения в использовании территории, которые регламентируются Постановлением Правительства РФ от 24 февраля 2009 г. N 160 "О порядке установления охранных зон объектов электросетевого хозяйства и особых условий использования земельных участков, расположенных в границах таких зон"; Реестровый номер границы: 47:01-6.1341; Вид объекта реестра границ: Зона с особыми условиями использования территории; Вид зоны по документу: Охранная зона объекта электросетевого хозяйства - ЛЭП 10 КВ ф.Пер-16 от п/ст Перовская; Тип зоны: Охранная зона инженерных коммуникаций; Номер: 030729
136	данные отсутствуют	вид ограничения (обременения): ограничения прав на земельный участок, предусмотренные статьей 56 Земельного кодекса Российской Федерации; Срок действия: не установлен; реквизиты документа-основания: доверенность от 19.02.2020 № 7988397; документ, содержащий необходимые для внесения в государственный кадастр недвижимости сведения об установлении или изменении территориальной зоны или зоны с особыми условиями использования территорий, либо об отмене установления такой зоны от 28.09.2021 № PVD-0123/2021-51310; иной документ, содержащий описание объекта от 28.09.2021 № PVD-0123/2021-51310; Содержание ограничения (обременения): При установлении охранной зоны предусматриваются определенные ограничения в использовании территории, которые регламентируются Постановлением Правительства РФ от 24 февраля 2009 г. N 160 "О порядке установления охранных зон объектов электросетевого хозяйства и особых условий использования земельных участков, расположенных в границах таких зон"; Реестровый номер границы: 47:01-6.1351; Вид объекта реестра границ: Зона с особыми условиями использования территории; Вид зоны по документу: Охранная зона объекта электросетевого хозяйства -ЛЭП 10 КВ ф.Пер-13 от п/ст Перовская; Тип зоны: Охранная зона инженерных коммуникаций; Номер: 030728
137	данные отсутствуют	вид ограничения (обременения): ограничения прав на земельный участок, предусмотренные статьей 56 Земельного кодекса Российской Федерации; Срок действия: не установлен; реквизиты документа-основания: доверенность от 19.02.2020 № 7988397; документ, содержащий необходимые для внесения в государственный кадастр недвижимости сведения об установлении или изменении территориальной зоны или зоны с особыми условиями использования территорий, либо об отмене установления

ДОКУМЕНТ ПОДПИСАН
ЭЛЕКТРОННОЙ ПОДПИСЬЮ
Сертификат: 00BB056B7401CB38D2B3576ACDC8425108
Владелец: ФЕДЕРАЛЬНАЯ СЛУЖБА ГОСУДАРСТВЕННОЙ РЕГИСТРАЦИИ, КАДАСТРА И КАРТОГРАФИИ
Действителен: с 27.06.2023 по 19.09.2024

полное наименование должности		инициалы, фамилия

Земельный участок
вид объекта недвижимости

Лист № 70 раздела 4.1	Всего листов раздела 4.1: 81	Всего разделов: 7	Всего листов выписки: 1210

06.12.2023г. № КУВИ-001/2023-273313032	
Кадастровый номер:	47:01:0000000:4(Единое землепользование)

		такой зоны от 28.09.2021 № PVD-0123/2021-51280; иной документ, содержащий описание объекта от 28.09.2021 № PVD-0123/2021-51280; Содержание ограничения (обременения): При установлении охранной зоны предусматриваются определенные ограничения в использовании территории, которые регламентируются Постановлением Правительства РФ от 24 февраля 2009 г. N 160 "О порядке установления охранных зон объектов электросетевого хозяйства и особых условий использования земельных участков, расположенных в границах таких зон"; Реестровый номер границы: 47:01-6.1343; Вид объекта реестра границ: Зона с особыми условиями использования территории; Вид зоны по документу: Охранная зона объекта электросетевого хозяйства - Часть ВЛ-10кВ Ф.Гвр.08 реконструкция (030974); Тип зоны: Охранная зона инженерных коммуникаций; Номер: 030991
138	данные отсутствуют	вид ограничения (обременения): ограничения прав на земельный участок, предусмотренные статьей 56 Земельного кодекса Российской Федерации; Срок действия: не установлен; реквизиты документа-основания: доверенность от 19.02.2020 № 7988397; документ, содержащий необходимые для внесения в государственный кадастр недвижимости сведения об установлении или изменении территориальной зоны или зоны с особыми условиями использования территорий, либо об отмене установления такой зоны от 28.09.2021 № PVD-0123/2021-51316; иной документ, содержащий описание объекта от 28.09.2021 № PVD-0123/2021-51316; Содержание ограничения (обременения): При установлении охранной зоны предусматриваются определенные ограничения в использовании территории, которые регламентируются Постановлением Правительства РФ от 24 февраля 2009 г. N 160 "О порядке установления охранных зон объектов электросетевого хозяйства и особых условий использования земельных участков, расположенных в границах таких зон"; Реестровый номер границы: 47:01-6.1349; Вид объекта реестра границ: Зона с особыми условиями использования территории; Вид зоны по документу: Охранная зона объекта электросетевого хозяйства - ЛЭП 10КВ ф.05 п/ст Вещево; Тип зоны: Охранная зона инженерных коммуникаций; Номер: 030739
139	данные отсутствуют	вид ограничения (обременения): ограничения прав на земельный участок, предусмотренные статьей 56 Земельного кодекса Российской Федерации; Срок действия: не установлен; реквизиты документа-основания: доверенность от 04.09.2020 № ГП-612; иной документ от 11.08.2021 № PVD-0123/2021-52947; документ, содержащий необходимые для внесения в государственный кадастр недвижимости сведения об установлении или изменении территориальной зоны или зоны с особыми условиями использования территорий, либо об отмене установления такой зоны от 05.10.2021 № PVD-0123/2021-52947; Содержание ограничения (обременения): В соответствии с Постановлением Российской Федерации №578 от 09.06.1995 "Об утверждении Правил охраны линий и сооружений связи Российской Федерации": п.48. В пределах охранных зон без письменного согласия и присутствия представителей предприятий, эксплуатирующих линии связи или линии радиофикации, юридическим и физическим лицам запрещается: а) осуществлять всякого рода строительные, монтажные и взрывные работы, планировку грунта землеройными механизмами (за исключением зон песчаных барханов) и земляные работы (за исключением вспашки на глубину не более 0,3 метра); б) производить геолого-съемочные, поисковые, геодезические и другие

ДОКУМЕНТ ПОДПИСАН
ЭЛЕКТРОННОЙ ПОДПИСЬЮ
Сертификат: 00BB056B7401CB38D2B3576ACDC8425108
Владелец: ФЕДЕРАЛЬНАЯ СЛУЖБА ГОСУДАРСТВЕННОЙ РЕГИСТРАЦИИ, КАДАСТРА И КАРТОГРАФИИ
Действителен: с 27.06.2023 по 19.09.2024

полное наименование должности		инициалы, фамилия

Земельный участок
вид объекта недвижимости

Лист № 71 раздела 4.1	Всего листов раздела 4.1: 81	Всего разделов: 7	Всего листов выписки: 1210

06.12.2023г. № КУВИ-001/2023-273313032	
Кадастровый номер:	47:01:0000000:4(Единое землепользование)

		изыскательские работы, которые связаны с бурением скважин, шурфованием, взятием проб грунта, осуществлением взрывных работ; в) производить посадку деревьев, располагать полевые станы, содержать скот, складировать материалы, корма и удобрения, жечь костры, устраивать стрельбища; г) устраивать проезды и стоянки автотранспорта, тракторов и механизмов, провозить негабаритные грузы под проводами воздушных линий связи и линий радиофикации, строить каналы (арыки), устраивать заграждения и другие препятствия; д) устраивать причалы для стоянки судов, барж и плавучих кранов, производить погрузочно-разгрузочные, подводно-технические, дноуглубительные и землечерпательные работы, выделять рыбопромысловые участки, производить добычу рыбу, других водных животных, а также водных растений придонными орудиями лова, устраивать водопои, производить колку и заготовку льда. Судам и другим плавучим средствам запрещается бросать якоря, проходить с отдельными якорями, цепями, лотами, волокушами и тралами; е) производить строительство и реконструкцию линий электропередач, радиостанций и других объектов, излучающих электромагнитную энергию и оказывающих опасное воздействие на линии связи и линии радиофикации; ж) производить защиту подземных коммуникаций и коррозии без учета проходящих подземных кабельных линий связи. п.49. Юридическим и физическим лицам запрещается производить всякого рода действия, которые могут нарушить нормальную работу линий связи и линий радиофикации, в частности: а) производить снос и реконструкцию зданий и мостов, осуществлять переустройство коллекторов, туннелей метрополитена и железных дорог, где проложены кабели связи, установлены столбы воздушных линий связи и линий радиофикации, размещены технические сооружения радиорелейных станций, кабельные ящики и распределительные коробки, без предварительного выноса заказчиками (застройщиками) линий и сооружений связи, линий и сооружений радиофикации по согласованию с предприятиями, в ведении которых находятся эти линии и сооружения; б) производить засыпку трасс подземных кабельных линий связи, устраивать на этих трассах временные склады, стоки химически активных веществ и свалки промышленных, бытовых и прочих отходов, ломать замерные, сигнальные, предупредительные знаки и телефонные колодцы; в) открывать двери и люки необслуживаемых усилительных и регенерационных пунктов (наземных и подземных) и радиорелейных станций, кабельных колодцев телефонной канализации, распределительных шкафов и кабельных ящиков, а также подключаться к линиям связи (за исключением лиц, обслуживающих эти линии); г) огораживать трассы линий связи, препятствуя свободному доступу к ним технического персонала; д) самовольно подключаться к абонентской телефонной линии и линии радиофикации в целях пользования услугами связи; е) совершать иные действия, которые могут причинить повреждения сооружениям связи и радиофикации (повреждать опоры и арматуру воздушных линий связи, обрывать провода, набрасывать на них посторонние предметы и другое).; Реестровый номер границы: 47:01-6.1357; Вид объекта реестра границ: Зона с особыми условиями использования территории; Вид зоны по документу: Зона с особыми условиями использования территорий объекта "Линия связи кабельная Портового ЛПУ МГ в г. Выборг"; Тип зоны: Охранная зона линий и сооружений связи и линий и сооружений радиофикации
140	данные	вид ограничения (обременения): ограничения прав на земельный участок, предусмотренные статьей 56 Земельного кодекса

ДОКУМЕНТ ПОДПИСАН
ЭЛЕКТРОННОЙ ПОДПИСЬЮ
Сертификат: 00BB056B7401CB38D2B3576ACDC8425108
Владелец: ФЕДЕРАЛЬНАЯ СЛУЖБА ГОСУДАРСТВЕННОЙ РЕГИСТРАЦИИ, КАДАСТРА И КАРТОГРАФИИ
Действителен: с 27.06.2023 по 19.09.2024

полное наименование должности		инициалы, фамилия

Земельный участок
вид объекта недвижимости

Лист № 72 раздела 4.1	Всего листов раздела 4.1: 81	Всего разделов: 7	Всего листов выписки: 1210

06.12.2023г. № КУВИ-001/2023-273313032	
Кадастровый номер:	47:01:0000000:4(Единое землепользование)

	отсутствуют	Российской Федерации; Срок действия: не установлен; реквизиты документа-основания: доверенность от 04.09.2020 № ГП-612; иной документ от 28.09.2021 № PVD-0123/2021-52967; документ, содержащий необходимые для внесения в государственный кадастр недвижимости сведения об установлении или изменении территориальной зоны или зоны с особыми условиями использования территорий, либо об отмене установления такой зоны от 05.10.2021 № PVD-0123/2021-52967; Содержание ограничения (обременения): В соответствии с п. 4 Постановления Российской Федерации №1083 от 08.09.2017 "Об утверждении Правил охраны магистральных газопроводов " в охранных зонах запрещается: а) перемещать, засыпать, повреждать и разрушать контрольно-измерительные и контрольно-диагностические пункты, предупредительные надписи, опознавательные и сигнальные знаки местонахождения магистральных газопроводов; б) открывать двери и люки необслуживаемых усилительных пунктов на кабельных линиях связи, калитки ограждений узлов линейной арматуры, двери установок электрохимической защиты, люки линейных и смотровых колодцев, открывать и закрывать краны, задвижки, отключать и включать средства связи, энергоснабжения, устройства телемеханики магистральных газопроводов; в) устраивать свалки, осуществлять сброс и слив едких и коррозионно-агрессивных веществ и горюче-смазочных материалов; г) складировать любые материалы, в том числе горюче-смазочные, или размещать хранилища любых материалов; д) повреждать берегозащитные, водовыпускные сооружения, земляные и иные сооружения (устройства), предохраняющие магистральный газопровод от разрушения; е) осуществлять постановку судов и плавучих объектов на якорь, добычу морских млекопитающих, рыболовство придонными орудиями добычи (вылова) водных биологических ресурсов, плавание с вытравленной якорь-цепью ж) проводить дноуглубительные и другие работы, связанные с изменением дна и берегов водных объектов, за исключением работ, необходимых для технического обслуживания объекта магистрального газопровода; з) проводить работы с использованием ударно-импульсных устройств и вспомогательных механизмов, сбрасывать грузы; и) осуществлять рекреационную деятельность, кроме деятельности, предусмотренной подпунктом "ж" пункта 6 настоящих Правил, разводить костры и размещать источники огня; к) огораживать и перегораживать охранные зоны; л) размещать какие-либо здания, строения, сооружения, не относящиеся к объектам, указанным в пункте 2 настоящих Правил, за исключением объектов, указанных в подпунктах "д" - "к" и "м" пункта 6 настоящих Правил; м) осуществлять несанкционированное подключение (присоединение) к магистральному газопроводу. П.5. В охранных зонах собственник или иной законный владелец земельного участка может производить полевые сельскохозяйственные работы и работы, связанные с временным затоплением орошаемых сельскохозяйственных земель, предварительно письменно уведомив собственника магистрального газопровода или организацию, эксплуатирующую магистральный газопровод. П.6. В охранных зонах с письменного разрешения собственника магистрального газопровода или организации, эксплуатирующей магистральный газопровод (далее - разрешение на производство работ), допускается: а) проведение горных, взрывных, строительных, монтажных, мелиоративных работ, в том числе работ, связанных с затоплением земель; б) осуществление посадки и вырубки деревьев и кустарников; в) проведение

ДОКУМЕНТ ПОДПИСАН
ЭЛЕКТРОННОЙ ПОДПИСЬЮ
Сертификат: 00BB056B7401CB38D2B3576ACDC8425108
Владелец: ФЕДЕРАЛЬНАЯ СЛУЖБА ГОСУДАРСТВЕННОЙ РЕГИСТРАЦИИ, КАДАСТРА И КАРТОГРАФИИ
Действителен: с 27.06.2023 по 19.09.2024

полное наименование должности		инициалы, фамилия

Земельный участок
вид объекта недвижимости

Лист № 73 раздела 4.1	Всего листов раздела 4.1: 81	Всего разделов: 7	Всего листов выписки: 1210

06.12.2023г. № КУВИ-001/2023-273313032	
Кадастровый номер:	47:01:0000000:4(Единое землепользование)

		погрузочно-разгрузочных работ, устройство водопоев скота, колка и заготовка льда; г) проведение земляных работ на глубине более чем 0,3 метра, планировка грунта; д) сооружение запруд на реках и ручьях; е) складирование кормов, удобрений, сена, соломы, размещение полевых станов и загонов для скота; ж) размещение туристских стоянок; з) размещение гаражей, стоянок и парковок транспортных средств; и) сооружение переездов через магистральные газопроводы; к) прокладка инженерных коммуникаций; л) проведение инженерных изысканий, связанных с бурением скважин и устройством шурфов; м) устройство причалов для судов и пляжей; н) проведение работ на объектах транспортной инфраструктуры, находящихся на территории охранной зоны; о) проведение работ, связанных с временным затоплением земель, не относящихся к землям сельскохозяйственного назначения.; Реестровый номер границы: 47:01-6.1361; Вид объекта реестра границ: Зона с особыми условиями использования территории; Вид зоны по документу: Зона с особыми условиями использования территорий объекта "Северо-Европейский газопровод, участок Грязовец-Выборг, II нитка, км 728-км 917"; Тип зоны: Зоны с особыми условиями использования территории
141	данные отсутствуют	вид ограничения (обременения): ограничения прав на земельный участок, предусмотренные статьей 56 Земельного кодекса Российской Федерации; Срок действия: не установлен; реквизиты документа-основания: доверенность от 04.09.2020 № ГП-612; иной документ от 27.09.2021 № PVD-0123/2021-52902; документ, содержащий необходимые для внесения в государственный кадастр недвижимости сведения об установлении или изменении территориальной зоны или зоны с особыми условиями использования территорий, либо об отмене установления такой зоны от 05.10.2021 № PVD-0123/2021-52902; Содержание ограничения (обременения): В соответствии с п. 4 Постановления Российской Федерации №1083 от 08.09.2017 "Об утверждении Правил охраны магистральных газопроводов " в охранных зонах запрещается: а) перемещать, засыпать, повреждать и разрушать контрольно-измерительные и контрольно-диагностические пункты, предупредительные надписи, опознавательные и сигнальные знаки местонахождения магистральных газопроводов; б) открывать двери и люки необслуживаемых усилительных пунктов на кабельных линиях связи, калитки ограждений узлов линейной арматуры, двери установок электрохимической защиты, люки линейных и смотровых колодцев, открывать и закрывать краны, задвижки, отключать и включать средства связи, энергоснабжения, устройства телемеханики магистральных газопроводов; в) устраивать свалки, осуществлять сброс и слив едких и коррозионно-агрессивных веществ и горюче-смазочных материалов; г) складировать любые материалы, в том числе горюче-смазочные, или размещать хранилища любых материалов; д) повреждать берегозащитные, водовыпускные сооружения, земляные и иные сооружения (устройства), предохраняющие магистральный газопровод от разрушения; е) осуществлять постановку судов и плавучих объектов на якорь, добычу морских млекопитающих, рыболовство придонными орудиями добычи (вылова) водных биологических ресурсов, плавание с вытравленной якорь-цепью ж) проводить дноуглубительные и другие работы, связанные с изменением дна и берегов водных объектов, за исключением работ, необходимых для технического обслуживания объекта магистрального газопровода; з) проводить работы с

ДОКУМЕНТ ПОДПИСАН
ЭЛЕКТРОННОЙ ПОДПИСЬЮ
Сертификат: 00BB056B7401CB38D2B3576ACDC8425108
Владелец: ФЕДЕРАЛЬНАЯ СЛУЖБА ГОСУДАРСТВЕННОЙ РЕГИСТРАЦИИ, КАДАСТРА И КАРТОГРАФИИ
Действителен: с 27.06.2023 по 19.09.2024

полное наименование должности		инициалы, фамилия

Земельный участок
вид объекта недвижимости

Лист № 74 раздела 4.1	Всего листов раздела 4.1: 81	Всего разделов: 7	Всего листов выписки: 1210

06.12.2023г. № КУВИ-001/2023-273313032	
Кадастровый номер:	47:01:0000000:4(Единое землепользование)

		использованием ударно-импульсных устройств и вспомогательных механизмов, сбрасывать грузы; и) осуществлять рекреационную деятельность, кроме деятельности, предусмотренной подпунктом "ж" пункта 6 настоящих Правил, разводить костры и размещать источники огня; к) огораживать и перегораживать охранные зоны; л) размещать какие-либо здания, строения, сооружения, не относящиеся к объектам, указанным в пункте 2 настоящих Правил, за исключением объектов, указанных в подпунктах "д" - "к" и "м" пункта 6 настоящих Правил; м) осуществлять несанкционированное подключение (присоединение) к магистральному газопроводу. П.5. В охранных зонах собственник или иной законный владелец земельного участка может производить полевые сельскохозяйственные работы и работы, связанные с временным затоплением орошаемых сельскохозяйственных земель, предварительно письменно уведомив собственника магистрального газопровода или организацию, эксплуатирующую магистральный газопровод. П.6. В охранных зонах с письменного разрешения собственника магистрального газопровода или организации, эксплуатирующей магистральный газопровод (далее - разрешение на производство работ), допускается: а) проведение горных, взрывных, строительных, монтажных, мелиоративных работ, в том числе работ, связанных с затоплением земель; б) осуществление посадки и вырубки деревьев и кустарников; в) проведение погрузочно-разгрузочных работ, устройство водопоев скота, колка и заготовка льда; г) проведение земляных работ на глубине более чем 0,3 метра, планировка грунта; д) сооружение запруд на реках и ручьях; е) складирование кормов, удобрений, сена, соломы, размещение полевых станов и загонов для скота; ж) размещение туристских стоянок; з) размещение гаражей, стоянок и парковок транспортных средств; и) сооружение переездов через магистральные газопроводы; к) прокладка инженерных коммуникаций; л) проведение инженерных изысканий, связанных с бурением скважин и устройством шурфов; м) устройство причалов для судов и пляжей; н) проведение работ на объектах транспортной инфраструктуры, находящихся на территории охранной зоны; о) проведение работ, связанных с временным затоплением земель, не относящихся к землям сельскохозяйственного назначения.; Реестровый номер границы: 47:01-6.1358; Вид объекта реестра границ: Зона с особыми условиями использования территории; Вид зоны по документу: Зона с особыми условиями использования территорий объекта "Северо-Европейский газопровод, участок Грязовец-Выборг, км 597- км 917"; Тип зоны: Зоны с особыми условиями использования территории
143	данные отсутствуют	вид ограничения (обременения): ограничения прав на земельный участок, предусмотренные статьей 56 Земельного кодекса Российской Федерации; Срок действия: не установлен; реквизиты документа-основания: документ, содержащий необходимые для внесения в государственный кадастр недвижимости сведения об установлении или изменении территориальной зоны или зоны с особыми условиями использования территорий, либо об отмене установления такой зоны от 09.11.2021 № PVD-0123/2021-59699; иной документ, содержащий описание объекта от 13.10.2021 № PVD-0123/2021-59699; доверенность от 19.02.2020 № 7988397; Содержание ограничения (обременения): При установлении охранной зоны предусматриваются определенные ограничения в использовании территории, которые регламентируются Постановлением Правительства РФ от 24

ДОКУМЕНТ ПОДПИСАН
ЭЛЕКТРОННОЙ ПОДПИСЬЮ
Сертификат: 00BB056B7401CB38D2B3576ACDC8425108
Владелец: ФЕДЕРАЛЬНАЯ СЛУЖБА ГОСУДАРСТВЕННОЙ РЕГИСТРАЦИИ, КАДАСТРА И КАРТОГРАФИИ
Действителен: с 27.06.2023 по 19.09.2024

полное наименование должности		инициалы, фамилия

Земельный участок
вид объекта недвижимости

Лист № 75 раздела 4.1	Всего листов раздела 4.1: 81	Всего разделов: 7	Всего листов выписки: 1210

06.12.2023г. № КУВИ-001/2023-273313032	
Кадастровый номер:	47:01:0000000:4(Единое землепользование)

		февраля 2009 г. N 160 "О порядке установления охранных зон объектов электросетевого хозяйства и особых условий использования земельных участков, расположенных в границах таких зон"; Реестровый номер границы: 47:01-6.1385; Вид объекта реестра границ: Зона с особыми условиями использования территории; Вид зоны по документу: Охранная зона объекта электросетевого хозяйства - ЛЭП 10 КВ ф. ГЧР-03 от п/ст ГЧР; Тип зоны: Охранная зона инженерных коммуникаций; Номер: 030723
144	данные отсутствуют	вид ограничения (обременения): ограничения прав на земельный участок, предусмотренные статьей 56 Земельного кодекса Российской Федерации; Срок действия: не установлен; реквизиты документа-основания: документ, содержащий необходимые для внесения в государственный кадастр недвижимости сведения об установлении или изменении территориальной зоны или зоны с особыми условиями использования территорий, либо об отмене установления такой зоны от 09.11.2021 № PVD-0123/2021-59701; иной документ, содержащий описание объекта от 13.10.2021 № PVD-0123/2021-59701; доверенность от 19.02.2020 № 7988397; Содержание ограничения (обременения): При установлении охранной зоны предусматриваются определенные ограничения в использовании территории, которые регламентируются Постановлением Правительства РФ от 24 февраля 2009 г. N 160 "О порядке установления охранных зон объектов электросетевого хозяйства и особых условий использования земельных участков, расположенных в границах таких зон"; Реестровый номер границы: 47:01-6.1387; Вид объекта реестра границ: Зона с особыми условиями использования территории; Вид зоны по документу: Охранная зона объекта электросетевого хозяйства - ЛЭП 10кв ф.159-39 от ПС-159; Тип зоны: Охранная зона инженерных коммуникаций; Номер: 030738
145	данные отсутствуют	вид ограничения (обременения): ограничения прав на земельный участок, предусмотренные статьей 56 Земельного кодекса Российской Федерации; Срок действия: не установлен; реквизиты документа-основания: доверенность от 03.09.2020 № 9213173; документ, содержащий необходимые для внесения в государственный кадастр недвижимости сведения об установлении или изменении территориальной зоны или зоны с особыми условиями использования территорий, либо об отмене установления такой зоны от 08.11.2021 № PVD-0123/2021-59193; иной документ, содержащий описание объекта от 07.11.2021 № PVD-0123/2021-59193; Содержание ограничения (обременения): При установлении охранной зоны предусматриваются определенные ограничения использования территории, которые регламентируются ст. III Постановления Правительства РФ "О порядке установления охранных зон" №160 от 24.02.2009г.; Реестровый номер границы: 47:01-6.1406; Вид объекта реестра границ: Зона с особыми условиями использования территории; Вид зоны по документу: Охранная зона объекта электросетевого хозяйства Комплектная трансформаторная подстанция №167; Тип зоны: Охранная зона инженерных коммуникаций
146	данные отсутствуют	вид ограничения (обременения): ограничения прав на земельный участок, предусмотренные статьей 56 Земельного кодекса Российской Федерации; Срок действия: не установлен; реквизиты документа-основания: документ, содержащий необходимые для внесения в государственный кадастр недвижимости сведения об установлении или изменении территориальной зоны или

ДОКУМЕНТ ПОДПИСАН
ЭЛЕКТРОННОЙ ПОДПИСЬЮ
Сертификат: 00BB056B7401CB38D2B3576ACDC8425108
Владелец: ФЕДЕРАЛЬНАЯ СЛУЖБА ГОСУДАРСТВЕННОЙ РЕГИСТРАЦИИ, КАДАСТРА И КАРТОГРАФИИ
Действителен: с 27.06.2023 по 19.09.2024

полное наименование должности		инициалы, фамилия

Земельный участок
вид объекта недвижимости

Лист № 76 раздела 4.1	Всего листов раздела 4.1: 81	Всего разделов: 7	Всего листов выписки: 1210

06.12.2023г. № КУВИ-001/2023-273313032	
Кадастровый номер:	47:01:0000000:4(Единое землепользование)

зоны с особыми условиями использования территорий, либо об отмене установления такой зоны от 08.11.2021 № PVD-0123/2021-59533; иной документ, содержащий описание объекта от 08.11.2021 № PVD-0123/2021-59533; доверенность от 06.10.2021 № 9964928; Содержание ограничения (обременения): Ограничение использования объектов недвижимости в границах зоны с особыми условиями использования территорий определено Постановлением Правительства «О порядке установления охранных зон объектов электросетевого хозяйства и особых условий использования земельных участков, расположенных в границах таких зон» №160 от 24 февраля 2009 г.: п.8 В охранных зонах запрещается осуществлять любые действия, которые могут нарушить безопасную работу объектов электросетевого хозяйства, в том числе привести к их повреждению или уничтожению, и (или) повлечь причинение вреда жизни, здоровью граждан и имуществу физических или юридических лиц, а также повлечь нанесение экологического ущерба и возникновение пожаров, в том числе: а) набрасывать на провода и опоры воздушных линий электропередачи посторонние предметы, а также подниматься на опоры воздушных линий электропередачи; б) размещать любые объекты и предметы (материалы) в пределах созданных в соответствии с требованиями нормативно-технических документов проходов и подъездов для доступа к объектам электросетевого хозяйства, а также проводить любые работы и возводить сооружения, которые могут препятствовать доступу к объектам электросетевого хозяйства, без создания необходимых для такого доступа проходов и подъездов; в) находиться в пределах огороженной территории и помещениях распределительных устройств и подстанций, открывать двери и люки распределительных устройств и подстанций, производить переключения и подключения в электрических сетях (указанное требование не распространяется на работников, занятых выполнением разрешенных в установленном порядке работ), разводить огонь в пределах охранных зон вводных и распределительных устройств, подстанций, воздушных линий электропередачи, а также в охранных зонах кабельных линий электропередачи; г) размещать свалки; д) производить работы ударными механизмами, сбрасывать тяжести массой свыше 5 тонн, производить сброс и слив едких и коррозионных веществ и горюче-смазочных материалов (в охранных зонах подземных кабельных линий электропередачи). п.10. В пределах охранных зон без письменного решения о согласовании сетевых организаций юридическим и физическим лицам запрещаются: а) строительство, капитальный ремонт, реконструкция или снос зданий и сооружений; б) горные, взрывные, мелиоративные работы, в том числе связанные с временным затоплением земель; в) посадка и вырубка деревьев и кустарников; г) дноуглубительные, землечерпальные и погрузочно-разгрузочные работы, добыча рыбы, других водных животных и растений придонными орудиями лова, устройство водопоев, колка и заготовка льда (в охранных зонах подводных кабельных линий электропередачи); д) проход судов, у которых расстояние по вертикали от верхнего крайнего габарита с грузом или без груза до нижней точки провеса проводов переходов воздушных линий электропередачи через водоемы менее минимально допустимого расстояния, в том числе с учетом максимального уровня подъема воды при паводке; е) проезд машин и механизмов, имеющих общую высоту с грузом или без груза от поверхности дороги более 4,5 метра (в охранных зонах воздушных линий электропередачи); ж) земляные работы на глубине более 0,3

ДОКУМЕНТ ПОДПИСАН
ЭЛЕКТРОННОЙ ПОДПИСЬЮ
Сертификат: 00BB056B7401CB38D2B3576ACDC8425108
Владелец: ФЕДЕРАЛЬНАЯ СЛУЖБА ГОСУДАРСТВЕННОЙ РЕГИСТРАЦИИ, КАДАСТРА И КАРТОГРАФИИ
Действителен: с 27.06.2023 по 19.09.2024

полное наименование должности		инициалы, фамилия

Земельный участок
вид объекта недвижимости

Лист № 77 раздела 4.1	Всего листов раздела 4.1: 81	Всего разделов: 7	Всего листов выписки: 1210

06.12.2023г. № КУВИ-001/2023-273313032	
Кадастровый номер:	47:01:0000000:4(Единое землепользование)

		метра (на вспахиваемых землях на глубине более 0,45 метра), а также планировка грунта (в охранных зонах подземных кабельных линий электропередачи); з) полив сельскохозяйственных культур в случае, если высота струи воды может составить свыше 3 метров (в охранных зонах воздушных линий электропередачи); и) полевые сельскохозяйственные работы с применением сельскохозяйственных машин и оборудования высотой более 4 метров (в охранных зонах воздушных линий электропередачи) или полевые сельскохозяйственные работы, связанные с вспашкой земли (в охранных зонах кабельных линий электропередачи). п. 11 В охранных зонах, установленных для объектов электросетевого хозяйства напряжением до 1000 вольт, помимо действий, предусмотренных пунктом 10 Правил, без письменного решения о согласовании сетевых организаций запрещается: а) размещать детские и спортивные площадки, стадионы, рынки, торговые точки, полевые станы, загоны для скота, гаражи и стоянки всех видов машин и механизмов, садовые, огородные земельные участки и иные объекты недвижимости, расположенные в границах территории ведения гражданами садоводства или огородничества для собственных нужд, объекты жилищного строительства, в том числе индивидуального (в охранных зонах воздушных линий электропередачи); б) складировать или размещать хранилища любых, в том числе горюче-смазочных, материалов; в) устраивать причалы для стоянки судов, барж и плавучих кранов, бросать якоря с судов и осуществлять их проход с отданными якорями, цепями, лотами, волокушами и тралами (в охранных зонах подводных кабельных линий электропередачи).; Реестровый номер границы: 47:01-6.1393; Вид объекта реестра границ: Зона с особыми условиями использования территории; Вид зоны по документу: Охранная зона объекта электросетевого хозяйства - ЛЭП 10 кВ ф.6 п/ст 158 до ТП-96 п.Староселье; Тип зоны: Охранная зона инженерных коммуникаций
147	данные отсутствуют	вид ограничения (обременения): ограничения прав на земельный участок, предусмотренные статьей 56 Земельного кодекса Российской Федерации; Срок действия: не установлен; реквизиты документа-основания: документ, содержащий необходимые для внесения в государственный кадастр недвижимости сведения об установлении или изменении территориальной зоны или зоны с особыми условиями использования территорий, либо об отмене установления такой зоны от 08.11.2021 № PVD-0123/2021-59552; иной документ, содержащий описание объекта от 08.11.2021 № PVD-0123/2021-59552; доверенность от 06.10.2021 № 9964928; Содержание ограничения (обременения): В охранных зонах запрещается осуществлять любые действия, которые могут нарушить безопасную работу объектов электросетевого хозяйства, в том числе привести к их повреждению или уничтожению, и (или) повлечь причинение вреда жизни, здоровью граждан и имуществу физических или юридических лиц, а также повлечь нанесение экологического ущерба и возникновение пожаров, в том числе: а) набрасывать на провода и опоры воздушных линий электропередачи посторонние предметы, а также подниматься на опоры воздушных линий электропередачи; б) размещать любые объекты и предметы (материалы) в пределах созданных в соответствии с требованиями нормативно-технических документов проходов и подъездов для доступа к объектам электросетевого хозяйства, а также проводить любые работы и возводить сооружения, которые могут препятствовать доступу к объектам электросетевого

ДОКУМЕНТ ПОДПИСАН
ЭЛЕКТРОННОЙ ПОДПИСЬЮ
Сертификат: 00BB056B7401CB38D2B3576ACDC8425108
Владелец: ФЕДЕРАЛЬНАЯ СЛУЖБА ГОСУДАРСТВЕННОЙ РЕГИСТРАЦИИ, КАДАСТРА И КАРТОГРАФИИ
Действителен: с 27.06.2023 по 19.09.2024

полное наименование должности		инициалы, фамилия

Земельный участок
вид объекта недвижимости

Лист № 78 раздела 4.1	Всего листов раздела 4.1: 81	Всего разделов: 7	Всего листов выписки: 1210

06.12.2023г. № КУВИ-001/2023-273313032	
Кадастровый номер:	47:01:0000000:4(Единое землепользование)

хозяйства, без создания необходимых для такого доступа проходов и подъездов; в) находиться в пределах огороженной территории и помещениях распределительных устройств и подстанций, открывать двери и люки распределительных устройств и подстанций, производить переключения и подключения в электрических сетях (указанное требование не распространяется на работников, занятых выполнением разрешенных в установленном порядке работ), разводить огонь в пределах охранных зон вводных и распределительных устройств, подстанций, воздушных линий электропередачи, а также в охранных зонах кабельных линий электропередачи;г) размещать свалки; д) производить работы ударными механизмами, сбрасывать тяжести массой свыше 5 тонн, производить сброс и слив едких и коррозионных веществ и горюче-смазочных материалов (в охранных зонах подземных кабельных линий электропередачи). 9. В охранных зонах, установленных для объектов электросетевого хозяйства напряжением свыше 1000 вольт, помимо действий, предусмотренных пунктом 8 настоящих Правил, запрещается: а) складировать или размещать хранилища любых, в том числе горюче-смазочных, материалов; б) размещать детские и спортивные площадки, стадионы, рынки, торговые точки, полевые станы, загоны для скота, гаражи и стоянки всех видов машин и механизмов, проводить любые мероприятия, связанные с большим скоплением людей, не занятых выполнением разрешенных в установленном порядке работ (в охранных зонах воздушных линий электропередачи); в) использовать (запускать) любые летательные аппараты, в том числе воздушных змеев, спортивные модели летательных аппаратов (в охранных зонах воздушных линий электропередачи); г) бросать якоря с судов и осуществлять их проход с отданными якорями, цепями, лотами, волокушами и тралами (в охранных зонах подводных кабельных линий электропередачи); д) осуществлять проход судов с поднятыми стрелами кранов и других механизмов (в охранных зонах воздушных линий электропередачи). 10. В пределах охранных зон без письменного решения о согласовании сетевых организаций юридическим и физическим лицам запрещаются: а) строительство, капитальный ремонт, реконструкция или снос зданий и сооружений; б) горные, взрывные, мелиоративные работы, в том числе связанные с временным затоплением земель; в) посадка и вырубка деревьев и кустарников; г) дноуглубительные, землечерпальные и погрузочно-разгрузочные работы, добыча рыбы, других водных животных и растений придонными орудиями лова, устройство водопоев, колка и заготовка льда (в охранных зонах подводных кабельных линий электропередачи); д) проход судов, у которых расстояние по вертикали от верхнего крайнего габарита с грузом или без груза до нижней точки провеса проводов переходов воздушных линий электропередачи через водоемы менее минимально допустимого расстояния, в том числе с учетом максимального уровня подъема воды при паводке; е) проезд машин и механизмов, имеющих общую высоту с грузом или без груза от поверхности дороги более 4,5 метра (в охранных зонах воздушных линий электропередачи); ж) земляные работы на глубине более 0,3 метра (на вспахиваемых землях на глубине более 0,45 метра), а также планировка грунта (в охранных зонах подземных кабельных линий электропередачи); з) полив сельскохозяйственных культур в случае, если высота струи воды может составить свыше 3 метров (в охранных зонах воздушных линий электропередачи); и) полевые сельскохозяйственные работы с применением сельскохозяйственных

ДОКУМЕНТ ПОДПИСАН
ЭЛЕКТРОННОЙ ПОДПИСЬЮ
Сертификат: 00BB056B7401CB38D2B3576ACDC8425108
Владелец: ФЕДЕРАЛЬНАЯ СЛУЖБА ГОСУДАРСТВЕННОЙ РЕГИСТРАЦИИ, КАДАСТРА И КАРТОГРАФИИ
Действителен: с 27.06.2023 по 19.09.2024

полное наименование должности		инициалы, фамилия

Земельный участок
вид объекта недвижимости

Лист № 79 раздела 4.1	Всего листов раздела 4.1: 81	Всего разделов: 7	Всего листов выписки: 1210

06.12.2023г. № КУВИ-001/2023-273313032	
Кадастровый номер:	47:01:0000000:4(Единое землепользование)

		машин и оборудования высотой более 4 метров (в охранных зонах воздушных линий электропередачи) или полевые сельскохозяйственные работы, связанные с вспашкой земли (в охранных зонах кабельных линий электропередачи). 11. В охранных зонах, установленных для объектов электросетевого хозяйства напряжением до 1000 вольт, помимо действий, предусмотренных пунктом 10 настоящих Правил, без письменного решения о согласовании сетевых организаций запрещается: а) размещать детские и спортивные площадки, стадионы, рынки, торговые точки, полевые станы, загоны для скота, гаражи и стоянки всех видов машин и механизмов, садовые, огородные земельные участки и иные объекты недвижимости, расположенные в границах территории ведения гражданами садоводства или огородничества для собственных нужд, объекты жилищного строительства, в том числе индивидуального (в охранных зонах воздушных линий электропередачи); б) складировать или размещать хранилища любых, в том числе горюче-смазочных, материалов; в) устраивать причалы для стоянки судов, барж и плавучих кранов, бросать якоря с судов и осуществлять их проход с отданными якорями, цепями, лотами, волокушами и тралами (в охранных зонах подводных кабельных линий электропередачи); Реестровый номер границы: 47:01-6.1397; Вид объекта реестра границ: Зона с особыми условиями использования территории; Вид зоны по документу: Охранная зона объекта электросетевого хозяйства - ЛЭП 10 КВ ф. Ряб.-06 от п/ст Рябовская; Тип зоны: Охранная зона инженерных коммуникаций
148	данные отсутствуют	вид ограничения (обременения): ограничения прав на земельный участок, предусмотренные статьей 56 Земельного кодекса Российской Федерации; Срок действия: не установлен; реквизиты документа-основания: документ, содержащий необходимые для внесения в государственный кадастр недвижимости сведения об установлении или изменении территориальной зоны или зоны с особыми условиями использования территорий, либо об отмене установления такой зоны от 08.11.2021 № PVD-0123/2021-59538; иной документ, содержащий описание объекта от 08.11.2021 № PVD-0123/2021-59542; доверенность от 06.10.2021 № 9964928; Содержание ограничения (обременения): В охранных зонах запрещается осуществлять любые действия, которые могут нарушить безопасную работу объектов электросетевого хозяйства, в том числе привести к их повреждению или уничтожению, и (или) повлечь причинение вреда жизни, здоровью граждан и имуществу физических или юридических лиц, а также повлечь нанесение экологического ущерба и возникновение пожаров, в том числе: а) набрасывать на провода и опоры воздушных линий электропередачи посторонние предметы, а также подниматься на опоры воздушных линий электропередачи; б) размещать любые объекты и предметы (материалы) в пределах созданных в соответствии с требованиями нормативно-технических документов проходов и подъездов для доступа к объектам электросетевого хозяйства, а также проводить любые работы и возводить сооружения, которые могут препятствовать доступу к объектам электросетевого хозяйства, без создания необходимых для такого доступа проходов и подъездов; в) находиться в пределах огороженной территории и помещениях распределительных устройств и подстанций, открывать двери и люки распределительных устройств и подстанций, производить переключения и подключения в электрических сетях (указанное требование не распространяется на работников, занятых выполнением разрешенных в установленном порядке работ), разводить огонь в пределах охранных зон

полное наименование должности		инициалы, фамилия

ДОКУМЕНТ ПОДПИСАН
ЭЛЕКТРОННОЙ ПОДПИСЬЮ
Сертификат: 00BB056B7401CB38D2B3576ACDC8425108
Владелец: ФЕДЕРАЛЬНАЯ СЛУЖБА ГОСУДАРСТВЕННОЙ РЕГИСТРАЦИИ, КАДАСТРА И КАРТОГРАФИИ
Действителен: с 27.06.2023 по 19.09.2024

Земельный участок
вид объекта недвижимости

Лист № 80 раздела 4.1	Всего листов раздела 4.1: 81	Всего разделов: 7	Всего листов выписки: 1210

06.12.2023г. № КУВИ-001/2023-273313032	
Кадастровый номер:	47:01:0000000:4(Единое землепользование)

вводных и распределительных устройств, подстанций, воздушных линий электропередачи, а также в охранных зонах кабельных линий электропередачи;г) размещать свалки; д) производить работы ударными механизмами, сбрасывать тяжести массой свыше 5 тонн, производить сброс и слив едких и коррозионных веществ и горюче-смазочных материалов (в охранных зонах подземных кабельных линий электропередачи). 9. В охранных зонах, установленных для объектов электросетевого хозяйства напряжением свыше 1000 вольт, помимо действий, предусмотренных пунктом 8 настоящих Правил, запрещается: а) складировать или размещать хранилища любых, в том числе горюче-смазочных, материалов; б) размещать детские и спортивные площадки, стадионы, рынки, торговые точки, полевые станы, загоны для скота, гаражи и стоянки всех видов машин и механизмов, проводить любые мероприятия, связанные с большим скоплением людей, не занятых выполнением разрешенных в установленном порядке работ (в охранных зонах воздушных линий электропередачи); в) использовать (запускать) любые летательные аппараты, в том числе воздушных змеев, спортивные модели летательных аппаратов (в охранных зонах воздушных линий электропередачи); г) бросать якоря с судов и осуществлять их проход с отданными якорями, цепями, лотами, волокушами и тралами (в охранных зонах подводных кабельных линий электропередачи); д) осуществлять проход судов с поднятыми стрелами кранов и других механизмов (в охранных зонах воздушных линий электропередачи). 10. В пределах охранных зон без письменного решения о согласовании сетевых организаций юридическим и физическим лицам запрещаются: а) строительство, капитальный ремонт, реконструкция или снос зданий и сооружений; б) горные, взрывные, мелиоративные работы, в том числе связанные с временным затоплением земель; в) посадка и вырубка деревьев и кустарников; г) дноуглубительные, землечерпальные и погрузочно-разгрузочные работы, добыча рыбы, других водных животных и растений придонными орудиями лова, устройство водопоев, колка и заготовка льда (в охранных зонах подводных кабельных линий электропередачи); д) проход судов, у которых расстояние по вертикали от верхнего крайнего габарита с грузом или без груза до нижней точки провеса проводов переходов воздушных линий электропередачи через водоемы менее минимально допустимого расстояния, в том числе с учетом максимального уровня подъема воды при паводке; е) проезд машин и механизмов, имеющих общую высоту с грузом или без груза от поверхности дороги более 4,5 метра (в охранных зонах воздушных линий электропередачи); ж) земляные работы на глубине более 0,3 метра (на вспахиваемых землях на глубине более 0,45 метра), а также планировка грунта (в охранных зонах подземных кабельных линий электропередачи); з) полив сельскохозяйственных культур в случае, если высота струи воды может составить свыше 3 метров (в охранных зонах воздушных линий электропередачи); и) полевые сельскохозяйственные работы с применением сельскохозяйственных машин и оборудования высотой более 4 метров (в охранных зонах воздушных линий электропередачи) или полевые сельскохозяйственные работы, связанные с вспашкой земли (в охранных зонах кабельных линий электропередачи). 11. В охранных зонах, установленных для объектов электросетевого хозяйства напряжением до 1000 вольт, помимо действий, предусмотренных пунктом 10 настоящих Правил, без письменного решения о согласовании сетевых организаций запрещается:

ДОКУМЕНТ ПОДПИСАН
ЭЛЕКТРОННОЙ ПОДПИСЬЮ
Сертификат: 00BB056B7401CB38D2B3576ACDC8425108
Владелец: ФЕДЕРАЛЬНАЯ СЛУЖБА ГОСУДАРСТВЕННОЙ РЕГИСТРАЦИИ, КАДАСТРА И КАРТОГРАФИИ
Действителен: с 27.06.2023 по 19.09.2024

полное наименование должности		инициалы, фамилия

Земельный участок
вид объекта недвижимости

Лист № 81 раздела 4.1	Всего листов раздела 4.1: 81	Всего разделов: 7	Всего листов выписки: 1210

06.12.2023г. № КУВИ-001/2023-273313032	
Кадастровый номер:	47:01:0000000:4(Единое землепользование)

		а) размещать детские и спортивные площадки, стадионы, рынки, торговые точки, полевые станы, загоны для скота, гаражи и стоянки всех видов машин и механизмов, садовые, огородные земельные участки и иные объекты недвижимости, расположенные в границах территории ведения гражданами садоводства или огородничества для собственных нужд, объекты жилищного строительства, в том числе индивидуального (в охранных зонах воздушных линий электропередачи); б) складировать или размещать хранилища любых, в том числе горюче-смазочных, материалов; в) устраивать причалы для стоянки судов, барж и плавучих кранов, бросать якоря с судов и осуществлять их проход с отданными якорями, цепями, лотами, волокушами и тралами (в охранных зонах подводных кабельных линий электропередачи); Реестровый номер границы: 47:01-6.1396; Вид объекта реестра границ: Зона с особыми условиями использования территории; Вид зоны по документу: Охранная зона объекта электросетевого хозяйства - ЛЭП 10 КВ ф.Ряб.-03 от ПС "Рябовская"; Тип зоны: Охранная зона инженерных коммуникаций
149	данные отсутствуют	вид ограничения (обременения): ограничения прав на земельный участок, предусмотренные статьей 56 Земельного кодекса Российской Федерации; Срок действия: не установлен; реквизиты документа-основания: документ, содержащий необходимые для внесения в государственный кадастр недвижимости сведения об установлении или изменении территориальной зоны или зоны с особыми условиями использования территорий, либо об отмене установления такой зоны от 09.11.2021 № PVD-0123/2021-59706; иной документ, содержащий описание объекта от 29.09.2021 № PVD-0123/2021-59706; доверенность от 19.02.2020 № 7988397; Содержание ограничения (обременения): При установлении охранной зоны предусматриваются определенные ограничения в использовании территории, которые регламентируются Постановлением Правительства РФ от 24 февраля 2009 г. N 160 "О порядке установления охранных зон объектов электросетевого хозяйства и особых условий использования земельных участков, расположенных в границах таких зон"; Реестровый номер границы: 47:01-6.1430; Вид зоны по документу: Охранная зона объекта электросетевого хозяйства - ЛЭП 10 кВ ф.377-06 от РТП-377; Тип зоны: Охранная зона инженерных коммуникаций; Номер: 030760
	Весь	вид ограничения (обременения): аренда; Срок действия: не установлен; реквизиты документа-основания: аренда от 01.01.2012 № 47-47-01/006/2007-267; Сведения о лицах в пользу которых или в связи с которыми установлены (устанавливаются) ограничение прав и обременение объекта недвижимости: ОАО "Российские железные дороги"; Содержание ограничения (обременения): Аренда

ДОКУМЕНТ ПОДПИСАН
ЭЛЕКТРОННОЙ ПОДПИСЬЮ
Сертификат: 00BB056B7401CB38D2B3576ACDC8425108
Владелец: ФЕДЕРАЛЬНАЯ СЛУЖБА ГОСУДАРСТВЕННОЙ РЕГИСТРАЦИИ, КАДАСТРА И КАРТОГРАФИИ
Действителен: с 27.06.2023 по 19.09.2024

полное наименование должности		инициалы, фамилия

Выписка из Единого государственного реестра недвижимости об объекте недвижимости

Сведения о частях земельного участка

Земельный участок			
вид объекта недвижимости			
Лист № 1 раздела 4.2	Всего листов раздела 4.2: 381	Всего разделов: 7	Всего листов выписки: 1210

06.12.2023г. № КУВИ-001/2023-273313032	
Кадастровый номер:	47:01:0000000:4(Единое землепользование)

Сведения о характерных точках границы части (частей) земельного участка				
Учетный номер части: 47:01:0000000:4/1				
Система координат МСК кадастрового округа				
Номер точки	Координаты, м		Описание закрепления на местности	Средняя квадратичная погрешность определения координат характерных точек границ земельного участка, м
	X	Y		
1	2	3	4	5
1	472028.08	1340066.27	-	0.5
2	472035.84	1340076.94	-	0.5
3	472031.96	1340079.9	-	0.5
4	472024.12	1340069.28	-	0.5
1	472028.08	1340066.27	-	0.5

полное наименование должности		инициалы, фамилия

ДОКУМЕНТ ПОДПИСАН
ЭЛЕКТРОННОЙ ПОДПИСЬЮ
Сертификат: 00BB056B7401CB38D2B3576ACDC8425108
Владелец: ФЕДЕРАЛЬНАЯ СЛУЖБА ГОСУДАРСТВЕННОЙ РЕГИСТРАЦИИ, КАДАСТРА И КАРТОГРАФИИ
Действителен: с 27.06.2023 по 19.09.2024

Земельный участок
вид объекта недвижимости

Лист № 2 раздела 4.2	Всего листов раздела 4.2: 381	Всего разделов: 7	Всего листов выписки: 1210

06.12.2023г. № КУВИ-001/2023-273313032	
Кадастровый номер:	47:01:0000000:4(Единое землепользование)

Сведения о характерных точках границы части (частей) земельного участка				
Учетный номер части: 47:01:0000000:4/2				
Система координат МСК кадастрового округа				
Номер точки	Координаты, м		Описание закрепления на местности	Средняя квадратичная погрешность определения координат характерных точек границ земельного участка, м
	X	Y		
1	2	3	4	5
1	550839.87	1313754.38	-	-
2	550830.43	1313814.46	-	-
3	550826.97	1313836.13	-	-
4	550820.46	1313877.09	-	-
5	550813.78	1313920.21	-	-
6	550804.82	1313978.53	-	-
7	550795.68	1314038.22	-	-
8	550790.89	1314068.61	-	-
9	550786.24	1314096.02	-	-
10	550781.3	1314125.49	-	-
11	550779.28	1314136.41	-	-
12	550776.5	1314149.25	-	-
13	550772.99	1314163.6	-	-
14	550764.23	1314196.65	-	-
15	550760.49	1314209.56	-	-
16	550754.54	1314229.35	-	-
17	550750	1314244.97	-	-
18	550742	1314269.22	-	-
19	550729.73	1314305.72	-	-
20	550722.75	1314326.24	-	-
21	550718.99	1314337.48	-	-
22	550716.98	1314342.9	-	-
23	550713.53	1314351.39	-	-
24	550707.35	1314364.91	-	-

полное наименование должности		инициалы, фамилия

ДОКУМЕНТ ПОДПИСАН
ЭЛЕКТРОННОЙ ПОДПИСЬЮ
Сертификат: 00BB056B7401CB38D2B3576ACDC8425108
Владелец: ФЕДЕРАЛЬНАЯ СЛУЖБА ГОСУДАРСТВЕННОЙ РЕГИСТРАЦИИ, КАДАСТРА И КАРТОГРАФИИ
Действителен: с 27.06.2023 по 19.09.2024

Земельный участок
вид объекта недвижимости

Лист № 3 раздела 4.2	Всего листов раздела 4.2: 381	Всего разделов: 7	Всего листов выписки: 1210

06.12.2023г. № КУВИ-001/2023-273313032	
Кадастровый номер:	47:01:0000000:4(Единое землепользование)

1	2	3	4	5
25	550699.43	1314380.19	-	-
26	550687.61	1314401.32	-	-
27	550675.02	1314421.9	-	-
28	550663.1	1314440.04	-	-
29	550648.09	1314473.25	-	-
30	550679.66	1314424.86	-	-
31	550692.37	1314404.08	-	-
32	550704.27	1314382.81	-	-
33	550712.3	1314367.31	-	-
34	550718.59	1314353.53	-	-
35	550722.11	1314344.9	-	-
36	550724.18	1314339.31	-	-
37	550727.96	1314327.99	-	-
38	550734.93	1314307.5	-	-
39	550747.21	1314270.98	-	-
40	550755.24	1314246.61	-	-
41	550759.81	1314230.93	-	-
42	550765.78	1314211.06	-	-
43	550769.53	1314198.12	-	-
44	550778.33	1314164.92	-	-
45	550781.85	1314150.5	-	-
46	550784.67	1314137.51	-	-
47	550786.72	1314126.46	-	-
48	550791.6	1314096.95	-	-
49	550796.32	1314069.5	-	-
50	550801.11	1314039.04	-	-
51	550810.25	1313979.36	-	-
52	550819.22	1313921.06	-	-
53	550825.89	1313877.93	-	-

ДОКУМЕНТ ПОДПИСАН
ЭЛЕКТРОННОЙ ПОДПИСЬЮ
Сертификат: 00BB056B7401CB38D2B3576ACDC8425108
Владелец: ФЕДЕРАЛЬНАЯ СЛУЖБА ГОСУДАРСТВЕННОЙ РЕГИСТРАЦИИ, КАДАСТРА И КАРТОГРАФИИ
Действителен: с 27.06.2023 по 19.09.2024

полное наименование должности		инициалы, фамилия

Земельный участок
вид объекта недвижимости

Лист № 4 раздела 4.2	Всего листов раздела 4.2: 381	Всего разделов: 7	Всего листов выписки: 1210

06.12.2023г. № КУВИ-001/2023-273313032	
Кадастровый номер:	47:01:0000000:4(Единое землепользование)

1	2	3	4	5
54	550832.41	1313836.99	-	-
55	550835.86	1313815.33	-	-
56	550845.3	1313755.23	-	-
1	550839.87	1313754.38	-	-

ДОКУМЕНТ ПОДПИСАН
ЭЛЕКТРОННОЙ ПОДПИСЬЮ
Сертификат: 00BB056B7401CB38D2B3576ACDC8425108
Владелец: ФЕДЕРАЛЬНАЯ СЛУЖБА ГОСУДАРСТВЕННОЙ РЕГИСТРАЦИИ, КАДАСТРА И КАРТОГРАФИИ
Действителен: с 27.06.2023 по 19.09.2024

полное наименование должности		инициалы, фамилия

Земельный участок
вид объекта недвижимости

Лист № 5 раздела 4.2	Всего листов раздела 4.2: 381	Всего разделов: 7	Всего листов выписки: 1210

06.12.2023г. № КУВИ-001/2023-273313032	
Кадастровый номер:	47:01:0000000:4(Единое землепользование)

Сведения о характерных точках границы части (частей) земельного участка				
Учетный номер части: 47:01:0000000:4/3				
Система координат МСК кадастрового округа				
Номер точки	Координаты, м		Описание закрепления на местности	Средняя квадратичная погрешность определения координат характерных точек границ земельного участка, м
	X	Y		
1	2	3	4	5
1	524969.13	1296447.59	-	-
2	524970.76	1296457.99	-	-
3	524962.36	1296459.4	-	-
4	524960.73	1296449	-	-
1	524969.13	1296447.59	-	-

полное наименование должности		инициалы, фамилия

ДОКУМЕНТ ПОДПИСАН
ЭЛЕКТРОННОЙ ПОДПИСЬЮ
Сертификат: 00BB056B7401CB38D2B3576ACDC8425108
Владелец: ФЕДЕРАЛЬНАЯ СЛУЖБА ГОСУДАРСТВЕННОЙ РЕГИСТРАЦИИ, КАДАСТРА И КАРТОГРАФИИ
Действителен: с 27.06.2023 по 19.09.2024

Земельный участок
вид объекта недвижимости

Лист № 6 раздела 4.2	Всего листов раздела 4.2: 381	Всего разделов: 7	Всего листов выписки: 1210

06.12.2023г. № КУВИ-001/2023-273313032	
Кадастровый номер:	47:01:0000000:4(Единое землепользование)

Сведения о характерных точках границы части (частей) земельного участка				
Учетный номер части: 47:01:0000000:4/4				
Система координат МСК кадастрового округа				
Номер точки	Координаты, м		Описание закрепления на местности	Средняя квадратичная погрешность определения координат характерных точек границ земельного участка, м
	X	Y		
1	2	3	4	5
1	550769.34	1312633.18	-	-
2	550769.78	1312634.78	-	-
3	550769.38	1312636.42	-	-
4	550768.52	1312637.58	-	-
5	550767.19	1312638.36	-	-
6	550765.38	1312638.5	-	-
7	550763.89	1312637.78	-	-
8	550762.91	1312636.71	-	-
9	550762.38	1312635.06	-	-
10	550762.81	1312633.19	-	-
11	550763.8	1312632.01	-	-
12	550765.22	1312631.27	-	-
13	550766.99	1312631.27	-	-
14	550768.5	1312632.05	-	-
1	550769.34	1312633.18	-	-

ДОКУМЕНТ ПОДПИСАН
ЭЛЕКТРОННОЙ ПОДПИСЬЮ
Сертификат: 00BB056B7401CB38D2B3576ACDC8425108
Владелец: ФЕДЕРАЛЬНАЯ СЛУЖБА ГОСУДАРСТВЕННОЙ РЕГИСТРАЦИИ, КАДАСТРА И КАРТОГРАФИИ
Действителен: с 27.06.2023 по 19.09.2024

полное наименование должности		инициалы, фамилия

Земельный участок
вид объекта недвижимости

Лист № 7 раздела 4.2	Всего листов раздела 4.2: 381	Всего разделов: 7	Всего листов выписки: 1210

06.12.2023г. № КУВИ-001/2023-273313032	
Кадастровый номер:	47:01:0000000:4(Единое землепользование)

Сведения о характерных точках границы части (частей) земельного участка				
Учетный номер части: 47:01:0000000:4/5				
Система координат МСК кадастрового округа				
Номер точки	Координаты, м		Описание закрепления на местности	Средняя квадратичная погрешность определения координат характерных точек границ земельного участка, м
	X	Y		
1	2	3	4	5
1	550820.33	1312763.61	-	-
2	550828.88	1312866.64	-	-
3	550840.84	1312866.17	-	-
4	550841.08	1312872.17	-	-
5	550845.62	1312871.99	-	-
6	550836.51	1312762.27	-	-
1	550820.33	1312763.61	-	-

полное наименование должности		инициалы, фамилия

ДОКУМЕНТ ПОДПИСАН
ЭЛЕКТРОННОЙ ПОДПИСЬЮ
Сертификат: 00BB056B7401CB38D2B3576ACDC8425108
Владелец: ФЕДЕРАЛЬНАЯ СЛУЖБА ГОСУДАРСТВЕННОЙ РЕГИСТРАЦИИ, КАДАСТРА И КАРТОГРАФИИ
Действителен: с 27.06.2023 по 19.09.2024

Земельный участок
вид объекта недвижимости

Лист № 8 раздела 4.2	Всего листов раздела 4.2: 381	Всего разделов: 7	Всего листов выписки: 1210

06.12.2023г. № КУВИ-001/2023-273313032	
Кадастровый номер:	47:01:0000000:4(Единое землепользование)

Сведения о характерных точках границы части (частей) земельного участка				
Учетный номер части: 47:01:0000000:4/6				
Система координат МСК кадастрового округа				
Номер точки	Координаты, м		Описание закрепления на местности	Средняя квадратичная погрешность определения координат характерных точек границ земельного участка, м
	X	Y		
1	2	3	4	5
1	463114.5	1330506.47	-	-
2	463117.75	1330507.72	-	-
3	463104.6	1330541.68	-	-
4	463101.34	1330540.45	-	-
1	463114.5	1330506.47	-	-

полное наименование должности		инициалы, фамилия

ДОКУМЕНТ ПОДПИСАН
ЭЛЕКТРОННОЙ ПОДПИСЬЮ
Сертификат: 00BB056B7401CB38D2B3576ACDC8425108
Владелец: ФЕДЕРАЛЬНАЯ СЛУЖБА ГОСУДАРСТВЕННОЙ РЕГИСТРАЦИИ, КАДАСТРА И КАРТОГРАФИИ
Действителен: с 27.06.2023 по 19.09.2024

Земельный участок
вид объекта недвижимости

Лист № 9 раздела 4.2	Всего листов раздела 4.2: 381	Всего разделов: 7	Всего листов выписки: 1210

06.12.2023г. № КУВИ-001/2023-273313032	
Кадастровый номер:	47:01:0000000:4(Единое землепользование)

Сведения о характерных точках границы части (частей) земельного участка				
Учетный номер части: 47:01:0000000:4/7				
Система координат МСК кадастрового округа				
Номер точки	Координаты, м		Описание закрепления на местности	Средняя квадратичная погрешность определения координат характерных точек границ земельного участка, м
	X	Y		
1	2	3	4	5
1	516785.17	1301378.48	-	-
2	516787.52	1301380.65	-	-
3	516790.57	1301377.35	-	-
4	516788.22	1301375.18	-	-
1	516785.17	1301378.48	-	-

полное наименование должности		инициалы, фамилия

ДОКУМЕНТ ПОДПИСАН
ЭЛЕКТРОННОЙ ПОДПИСЬЮ
Сертификат: 00BB056B7401CB38D2B3576ACDC8425108
Владелец: ФЕДЕРАЛЬНАЯ СЛУЖБА ГОСУДАРСТВЕННОЙ РЕГИСТРАЦИИ, КАДАСТРА И КАРТОГРАФИИ
Действителен: с 27.06.2023 по 19.09.2024

Земельный участок
вид объекта недвижимости

Лист № 10 раздела 4.2	Всего листов раздела 4.2: 381	Всего разделов: 7	Всего листов выписки: 1210

06.12.2023г. № КУВИ-001/2023-273313032	
Кадастровый номер:	47:01:0000000:4(Единое землепользование)

Сведения о характерных точках границы части (частей) земельного участка				
Учетный номер части: 47:01:0000000:4/8				
Система координат МСК кадастрового округа				
Номер точки	Координаты, м		Описание закрепления на местности	Средняя квадратичная погрешность определения координат характерных точек границ земельного участка, м
	X	Y		
1	2	3	4	5
1	526079.19	1290976.09	-	-
2	526086.5	1290979.61	-	-
3	526084.45	1290983.89	-	-
4	526085.36	1290984.33	-	-
5	526084.04	1290990.28	-	-
6	526095.58	1290995.23	-	-
7	526091.11	1291005.64	-	-
8	526090.19	1291005.25	-	-
9	526088.98	1291008.06	-	-
10	526078.24	1291003.4	-	-
11	526078.85	1291001.94	-	-
12	526069.19	1290997.36	-	-
1	526079.19	1290976.09	-	-

полное наименование должности		инициалы, фамилия

ДОКУМЕНТ ПОДПИСАН
ЭЛЕКТРОННОЙ ПОДПИСЬЮ
Сертификат: 00BB056B7401CB38D2B3576ACDC8425108
Владелец: ФЕДЕРАЛЬНАЯ СЛУЖБА ГОСУДАРСТВЕННОЙ РЕГИСТРАЦИИ, КАДАСТРА И КАРТОГРАФИИ
Действителен: с 27.06.2023 по 19.09.2024

Земельный участок
вид объекта недвижимости

Лист № 11 раздела 4.2	Всего листов раздела 4.2: 381	Всего разделов: 7	Всего листов выписки: 1210

06.12.2023г. № КУВИ-001/2023-273313032	
Кадастровый номер:	47:01:0000000:4(Единое землепользование)

Сведения о характерных точках границы части (частей) земельного участка				
Учетный номер части: 47:01:0000000:4/9				
Система координат МСК кадастрового округа				
Номер точки	Координаты, м		Описание закрепления на местности	Средняя квадратичная погрешность определения координат характерных точек границ земельного участка, м
	X	Y		
1	2	3	4	5
1	550701.67	1312748.95	-	-
2	550701.33	1312751.93	-	-
3	550697.42	1312751.48	-	-
4	550697.76	1312748.5	-	-
1	550701.67	1312748.95	-	-

полное наименование должности		инициалы, фамилия

ДОКУМЕНТ ПОДПИСАН
ЭЛЕКТРОННОЙ ПОДПИСЬЮ
Сертификат: 00BB056B7401CB38D2B3576ACDC8425108
Владелец: ФЕДЕРАЛЬНАЯ СЛУЖБА ГОСУДАРСТВЕННОЙ РЕГИСТРАЦИИ, КАДАСТРА И КАРТОГРАФИИ
Действителен: с 27.06.2023 по 19.09.2024

Земельный участок
вид объекта недвижимости

Лист № 12 раздела 4.2	Всего листов раздела 4.2: 381	Всего разделов: 7	Всего листов выписки: 1210

06.12.2023г. № КУВИ-001/2023-273313032	
Кадастровый номер:	47:01:0000000:4(Единое землепользование)

Сведения о характерных точках границы части (частей) земельного участка				
Учетный номер части: 47:01:0000000:4/10				
Система координат МСК кадастрового округа				
Номер точки	Координаты, м		Описание закрепления на местности	Средняя квадратичная погрешность определения координат характерных точек границ земельного участка, м
	X	Y		
1	2	3	4	5
1	509084.06	1310719.91	-	-
2	509080.84	1310724.97	-	-
3	509078.1	1310723.23	-	-
4	509081.33	1310718.18	-	-
1	509084.06	1310719.91	-	-

полное наименование должности		инициалы, фамилия

ДОКУМЕНТ ПОДПИСАН
ЭЛЕКТРОННОЙ ПОДПИСЬЮ
Сертификат: 00BB056B7401CB38D2B3576ACDC8425108
Владелец: ФЕДЕРАЛЬНАЯ СЛУЖБА ГОСУДАРСТВЕННОЙ РЕГИСТРАЦИИ, КАДАСТРА И КАРТОГРАФИИ
Действителен: с 27.06.2023 по 19.09.2024

Земельный участок
вид объекта недвижимости

Лист № 13 раздела 4.2	Всего листов раздела 4.2: 381	Всего разделов: 7	Всего листов выписки: 1210

06.12.2023г. № КУВИ-001/2023-273313032	
Кадастровый номер:	47:01:0000000:4(Единое землепользование)

Сведения о характерных точках границы части (частей) земельного участка				
Учетный номер части: 47:01:0000000:4/11				
Система координат МСК кадастрового округа				
Номер точки	Координаты, м		Описание закрепления на местности	Средняя квадратичная погрешность определения координат характерных точек границ земельного участка, м
	X	Y		
1	2	3	4	5
1	463063.76	1332206.83	-	-
2	463080.07	1332224.73	-	-
3	463122.65	1332195.7	-	-
4	463102.68	1332173.85	-	-
5	463082.85	1332151.05	-	-
6	463053.64	1332112.96	-	-
7	463044.44	1332102.84	-	-
8	463039.39	1332098.44	-	-
9	463035.21	1332096.09	-	-
10	463033.01	1332095.87	-	-
11	463031.28	1332096.13	-	-
12	463022.22	1332099.78	-	-
13	462997.3	1332113.62	-	-
14	462987.99	1332123.13	-	-
1	463063.76	1332206.83	-	-

полное наименование должности		инициалы, фамилия

ДОКУМЕНТ ПОДПИСАН
ЭЛЕКТРОННОЙ ПОДПИСЬЮ
Сертификат: 00BB056B7401CB38D2B3576ACDC8425108
Владелец: ФЕДЕРАЛЬНАЯ СЛУЖБА ГОСУДАРСТВЕННОЙ РЕГИСТРАЦИИ, КАДАСТРА И КАРТОГРАФИИ
Действителен: с 27.06.2023 по 19.09.2024

Земельный участок
вид объекта недвижимости

Лист № 14 раздела 4.2	Всего листов раздела 4.2: 381	Всего разделов: 7	Всего листов выписки: 1210

06.12.2023г. № КУВИ-001/2023-273313032	
Кадастровый номер:	47:01:0000000:4(Единое землепользование)

Сведения о характерных точках границы части (частей) земельного участка				
Учетный номер части: 47:01:0000000:4/12				
Система координат МСК кадастрового округа				
Номер точки	Координаты, м		Описание закрепления на местности	Средняя квадратичная погрешность определения координат характерных точек границ земельного участка, м
	X	Y		
1	2	3	4	5
1	517071.24	1301076.71	-	-
2	517162.04	1300977.58	-	-
3	517159.7	1300975.49	-	-
4	517068.93	1301074.6	-	-
5	516978.33	1301173.5	-	-
6	516980.67	1301175.58	-	-
1	517071.24	1301076.71	-	-

полное наименование должности		инициалы, фамилия

ДОКУМЕНТ ПОДПИСАН
ЭЛЕКТРОННОЙ ПОДПИСЬЮ
Сертификат: 00BB056B7401CB38D2B3576ACDC8425108
Владелец: ФЕДЕРАЛЬНАЯ СЛУЖБА ГОСУДАРСТВЕННОЙ РЕГИСТРАЦИИ, КАДАСТРА И КАРТОГРАФИИ
Действителен: с 27.06.2023 по 19.09.2024

Земельный участок
вид объекта недвижимости

Лист № 15 раздела 4.2	Всего листов раздела 4.2: 381	Всего разделов: 7	Всего листов выписки: 1210

06.12.2023г. № КУВИ-001/2023-273313032	
Кадастровый номер:	47:01:0000000:4(Единое землепользование)

Сведения о характерных точках границы части (частей) земельного участка				
Учетный номер части: 47:01:0000000:4/13				
Система координат МСК кадастрового округа				
Номер точки	Координаты, м		Описание закрепления на местности	Средняя квадратичная погрешность определения координат характерных точек границ земельного участка, м
	X	Y		
1	2	3	4	5
1	525071.29	1296928.83	-	-
2	525072.79	1296934.64	-	-
3	525069.67	1296935.41	-	-
4	525068.17	1296929.6	-	-
1	525071.29	1296928.83	-	-

полное наименование должности		инициалы, фамилия

ДОКУМЕНТ ПОДПИСАН
ЭЛЕКТРОННОЙ ПОДПИСЬЮ
Сертификат: 00BB056B7401CB38D2B3576ACDC8425108
Владелец: ФЕДЕРАЛЬНАЯ СЛУЖБА ГОСУДАРСТВЕННОЙ РЕГИСТРАЦИИ, КАДАСТРА И КАРТОГРАФИИ
Действителен: с 27.06.2023 по 19.09.2024

Земельный участок
вид объекта недвижимости

Лист № 16 раздела 4.2	Всего листов раздела 4.2: 381	Всего разделов: 7	Всего листов выписки: 1210

06.12.2023г. № КУВИ-001/2023-273313032	
Кадастровый номер:	47:01:0000000:4(Единое землепользование)

Сведения о характерных точках границы части (частей) земельного участка				
Учетный номер части: 47:01:0000000:4/14				
Система координат МСК кадастрового округа				
Номер точки	Координаты, м		Описание закрепления на местности	Средняя квадратичная погрешность определения координат характерных точек границ земельного участка, м
	X	Y		
1	2	3	4	5
1	524980.34	1296507.14	-	-
2	524983.96	1296528.19	-	-
3	524974.52	1296529.82	-	-
4	524972.95	1296520.76	-	-
5	524975.52	1296520.35	-	-
6	524974.99	1296517.25	-	-
7	524972.47	1296517.68	-	-
8	524970.93	1296508.76	-	-
1	524980.34	1296507.14	-	-

полное наименование должности		инициалы, фамилия

ДОКУМЕНТ ПОДПИСАН
ЭЛЕКТРОННОЙ ПОДПИСЬЮ
Сертификат: 00BB056B7401CB38D2B3576ACDC8425108
Владелец: ФЕДЕРАЛЬНАЯ СЛУЖБА ГОСУДАРСТВЕННОЙ РЕГИСТРАЦИИ, КАДАСТРА И КАРТОГРАФИИ
Действителен: с 27.06.2023 по 19.09.2024

Земельный участок
вид объекта недвижимости

Лист № 17 раздела 4.2	Всего листов раздела 4.2: 381	Всего разделов: 7	Всего листов выписки: 1210

06.12.2023г. № КУВИ-001/2023-273313032	
Кадастровый номер:	47:01:0000000:4(Единое землепользование)

Сведения о характерных точках границы части (частей) земельного участка				
Учетный номер части: 47:01:0000000:4/15				
Система координат МСК кадастрового округа				
Номер точки	Координаты, м		Описание закрепления на местности	Средняя квадратичная погрешность определения координат характерных точек границ земельного участка, м
	X	Y		
1	2	3	4	5
1	550852.69	1313250.81	-	-
2	550853.66	1313271.17	-	-
3	550847.17	1313271.48	-	-
4	550846.29	1313251.12	-	-
1	550852.69	1313250.81	-	-

полное наименование должности		инициалы, фамилия

ДОКУМЕНТ ПОДПИСАН
ЭЛЕКТРОННОЙ ПОДПИСЬЮ
Сертификат: 00BB056B7401CB38D2B3576ACDC8425108
Владелец: ФЕДЕРАЛЬНАЯ СЛУЖБА ГОСУДАРСТВЕННОЙ РЕГИСТРАЦИИ, КАДАСТРА И КАРТОГРАФИИ
Действителен: с 27.06.2023 по 19.09.2024

Земельный участок
вид объекта недвижимости

Лист № 18 раздела 4.2	Всего листов раздела 4.2: 381	Всего разделов: 7	Всего листов выписки: 1210

06.12.2023г. № КУВИ-001/2023-273313032	
Кадастровый номер:	47:01:0000000:4(Единое землепользование)

Сведения о характерных точках границы части (частей) земельного участка				
Учетный номер части: 47:01:0000000:4/16				
Система координат МСК кадастрового округа				
Номер точки	Координаты, м		Описание закрепления на местности	Средняя квадратичная погрешность определения координат характерных точек границ земельного участка, м
	X	Y		
1	2	3	4	5
1	550851.73	1313191.04	-	-
2	550852.62	1313203.8	-	-
3	550845.38	1313204.3	-	-
4	550844.5	1313191.53	-	-
1	550851.73	1313191.04	-	-

полное наименование должности		инициалы, фамилия

ДОКУМЕНТ ПОДПИСАН
ЭЛЕКТРОННОЙ ПОДПИСЬЮ
Сертификат: 00BB056B7401CB38D2B3576ACDC8425108
Владелец: ФЕДЕРАЛЬНАЯ СЛУЖБА ГОСУДАРСТВЕННОЙ РЕГИСТРАЦИИ, КАДАСТРА И КАРТОГРАФИИ
Действителен: с 27.06.2023 по 19.09.2024

Земельный участок
вид объекта недвижимости

Лист № 19 раздела 4.2	Всего листов раздела 4.2: 381	Всего разделов: 7	Всего листов выписки: 1210

06.12.2023г. № КУВИ-001/2023-273313032	
Кадастровый номер:	47:01:0000000:4(Единое землепользование)

Сведения о характерных точках границы части (частей) земельного участка				
Учетный номер части: 47:01:0000000:4/17				
Система координат МСК кадастрового округа				
Номер точки	Координаты, м		Описание закрепления на местности	Средняя квадратичная погрешность определения координат характерных точек границ земельного участка, м
	X	Y		
1	2	3	4	5
1	462931.89	1331972.13	-	-
2	462938.33	1331966.21	-	-
3	462953.02	1331982.18	-	-
4	462946.56	1331988.1	-	-
1	462931.89	1331972.13	-	-

полное наименование должности		инициалы, фамилия

ДОКУМЕНТ ПОДПИСАН
ЭЛЕКТРОННОЙ ПОДПИСЬЮ
Сертификат: 00BB056B7401CB38D2B3576ACDC8425108
Владелец: ФЕДЕРАЛЬНАЯ СЛУЖБА ГОСУДАРСТВЕННОЙ РЕГИСТРАЦИИ, КАДАСТРА И КАРТОГРАФИИ
Действителен: с 27.06.2023 по 19.09.2024

Земельный участок
вид объекта недвижимости

Лист № 20 раздела 4.2	Всего листов раздела 4.2: 381	Всего разделов: 7	Всего листов выписки: 1210

06.12.2023г. № КУВИ-001/2023-273313032	
Кадастровый номер:	47:01:0000000:4(Единое землепользование)

Сведения о характерных точках границы части (частей) земельного участка				
Учетный номер части: 47:01:0000000:4/18				
Система координат МСК кадастрового округа				
Номер точки	Координаты, м		Описание закрепления на местности	Средняя квадратичная погрешность определения координат характерных точек границ земельного участка, м
	X	Y		
1	2	3	4	5
1	550848.35	1313149.08	-	-
2	550849.37	1313161.88	-	-
3	550842.89	1313162.3	-	-
4	550841.87	1313149.49	-	-
1	550848.35	1313149.08	-	-

полное наименование должности		инициалы, фамилия

ДОКУМЕНТ ПОДПИСАН
ЭЛЕКТРОННОЙ ПОДПИСЬЮ
Сертификат: 00BB056B7401CB38D2B3576ACDC8425108
Владелец: ФЕДЕРАЛЬНАЯ СЛУЖБА ГОСУДАРСТВЕННОЙ РЕГИСТРАЦИИ, КАДАСТРА И КАРТОГРАФИИ
Действителен: с 27.06.2023 по 19.09.2024

Земельный участок
вид объекта недвижимости

Лист № 21 раздела 4.2	Всего листов раздела 4.2: 381	Всего разделов: 7	Всего листов выписки: 1210

06.12.2023г. № КУВИ-001/2023-273313032	
Кадастровый номер:	47:01:0000000:4(Единое землепользование)

Сведения о характерных точках границы части (частей) земельного участка				
Учетный номер части: 47:01:0000000:4/19				
Система координат МСК кадастрового округа				
Номер точки	Координаты, м		Описание закрепления на местности	Средняя квадратичная погрешность определения координат характерных точек границ земельного участка, м
	X	Y		
1	2	3	4	5
1	508843.71	1311099.45	-	-
2	508847.31	1311101.72	-	-
3	508841.44	1311112.49	-	-
4	508832.35	1311127.43	-	-
5	508810.67	1311161.09	-	-
6	508799.28	1311187.77	-	-
7	508780.9	1311207.07	-	-
8	508764.59	1311232.53	-	-
9	508738.1	1311273.85	-	-
10	508717.65	1311305.66	-	-
11	508678.71	1311367.91	-	-
12	508676.68	1311371.54	-	-
13	508674.84	1311374.81	-	-
14	508672.69	1311378.64	-	-
15	508669.98	1311383.83	-	-
16	508668.28	1311387.08	-	-
17	508658.83	1311406.52	-	-
18	508656.61	1311411.78	-	-
19	508653.63	1311418.7	-	-
20	508650.71	1311425.81	-	-
21	508649.05	1311430.19	-	-
22	508648.44	1311432.06	-	-
23	508644.94	1311442.86	-	-
24	508638.61	1311452.25	-	-

полное наименование должности		инициалы, фамилия

ДОКУМЕНТ ПОДПИСАН
ЭЛЕКТРОННОЙ ПОДПИСЬЮ
Сертификат: 00BB056B7401CB38D2B3576ACDC8425108
Владелец: ФЕДЕРАЛЬНАЯ СЛУЖБА ГОСУДАРСТВЕННОЙ РЕГИСТРАЦИИ, КАДАСТРА И КАРТОГРАФИИ
Действителен: с 27.06.2023 по 19.09.2024

Земельный участок
вид объекта недвижимости

Лист № 22 раздела 4.2	Всего листов раздела 4.2: 381	Всего разделов: 7	Всего листов выписки: 1210

06.12.2023г. № КУВИ-001/2023-273313032	
Кадастровый номер:	47:01:0000000:4(Единое землепользование)

1	2	3	4	5
25	508636.64	1311451.6	-	-
26	508638.41	1311445.17	-	-
27	508643.21	1311430.36	-	-
28	508643.86	1311428.36	-	-
29	508645.6	1311423.79	-	-
30	508648.56	1311416.57	-	-
31	508651.55	1311409.62	-	-
32	508653.82	1311404.25	-	-
33	508663.37	1311384.6	-	-
34	508665.11	1311381.28	-	-
35	508667.86	1311376.02	-	-
36	508670.05	1311372.12	-	-
37	508671.89	1311368.85	-	-
38	508673.98	1311365.11	-	-
39	508713	1311302.72	-	-
40	508733.47	1311270.88	-	-
41	508759.95	1311229.56	-	-
42	508776.28	1311204.09	-	-
43	508794.66	1311175.78	-	-
44	508806.05	1311158.11	-	-
45	508827.69	1311124.51	-	-
46	508836.82	1311109.51	-	-
1	508843.71	1311099.45	-	-

ДОКУМЕНТ ПОДПИСАН
ЭЛЕКТРОННОЙ ПОДПИСЬЮ
Сертификат: 00BB056B7401CB38D2B3576ACDC8425108
Владелец: ФЕДЕРАЛЬНАЯ СЛУЖБА ГОСУДАРСТВЕННОЙ РЕГИСТРАЦИИ, КАДАСТРА И КАРТОГРАФИИ
Действителен: с 27.06.2023 по 19.09.2024

полное наименование должности		инициалы, фамилия

Земельный участок
вид объекта недвижимости

Лист № 23 раздела 4.2	Всего листов раздела 4.2: 381	Всего разделов: 7	Всего листов выписки: 1210

06.12.2023г. № КУВИ-001/2023-273313032	
Кадастровый номер:	47:01:0000000:4(Единое землепользование)

Сведения о характерных точках границы части (частей) земельного участка				
Учетный номер части: 47:01:0000000:4/20				
Система координат МСК кадастрового округа				
Номер точки	Координаты, м		Описание закрепления на местности	Средняя квадратичная погрешность определения координат характерных точек границ земельного участка, м
	X	Y		
1	2	3	4	5
1	462971.05	1332016.85	-	-
2	462994.54	1332042.33	-	-
3	462986.91	1332049.41	-	-
4	462963.42	1332023.93	-	-
1	462971.05	1332016.85	-	-

полное наименование должности		инициалы, фамилия

ДОКУМЕНТ ПОДПИСАН
ЭЛЕКТРОННОЙ ПОДПИСЬЮ
Сертификат: 00BB056B7401CB38D2B3576ACDC8425108
Владелец: ФЕДЕРАЛЬНАЯ СЛУЖБА ГОСУДАРСТВЕННОЙ РЕГИСТРАЦИИ, КАДАСТРА И КАРТОГРАФИИ
Действителен: с 27.06.2023 по 19.09.2024

Земельный участок
вид объекта недвижимости

Лист № 24 раздела 4.2	Всего листов раздела 4.2: 381	Всего разделов: 7	Всего листов выписки: 1210

06.12.2023г. № КУВИ-001/2023-273313032	
Кадастровый номер:	47:01:0000000:4(Единое землепользование)

Сведения о характерных точках границы части (частей) земельного участка				
Учетный номер части: 47:01:0000000:4/21				
Система координат МСК кадастрового округа				
Номер точки	Координаты, м		Описание закрепления на местности	Средняя квадратичная погрешность определения координат характерных точек границ земельного участка, м
	X	Y		
1	2	3	4	5
1	524936.18	1296168.07	-	-
2	524932.18	1296169.61	-	-
3	524941.99	1296190.79	-	-
4	524946.68	1296201.63	-	-
5	524951.87	1296214.42	-	-
6	524958.61	1296234.76	-	-
7	524961.36	1296241.5	-	-
8	524960.85	1296241.67	-	-
9	524963.03	1296248.46	-	-
10	524964.47	1296253.23	-	-
11	524966.55	1296261.29	-	-
12	524970.17	1296276.48	-	-
13	524971.25	1296281.5	-	-
14	524971.41	1296282.49	-	-
15	524974.82	1296300.29	-	-
16	524977.02	1296312.68	-	-
17	524978.6	1296321.17	-	-
18	524979.68	1296328.01	-	-
19	524980.32	1296331.83	-	-
20	524980.88	1296336.06	-	-
21	524984.18	1296335.38	-	-
22	524983.65	1296331.33	-	-
23	524983	1296327.47	-	-
24	524981.91	1296320.59	-	-

полное наименование должности		инициалы, фамилия

ДОКУМЕНТ ПОДПИСАН
ЭЛЕКТРОННОЙ ПОДПИСЬЮ
Сертификат: 00BB056B7401CB38D2B3576ACDC8425108
Владелец: ФЕДЕРАЛЬНАЯ СЛУЖБА ГОСУДАРСТВЕННОЙ РЕГИСТРАЦИИ, КАДАСТРА И КАРТОГРАФИИ
Действителен: с 27.06.2023 по 19.09.2024

Земельный участок
вид объекта недвижимости

Лист № 25 раздела 4.2	Всего листов раздела 4.2: 381	Всего разделов: 7	Всего листов выписки: 1210

06.12.2023г. № КУВИ-001/2023-273313032	
Кадастровый номер:	47:01:0000000:4(Единое землепользование)

1	2	3	4	5
25	524980.33	1296312.08	-	-
26	524978.13	1296299.68	-	-
27	524974.72	1296281.9	-	-
28	524974.55	1296280.88	-	-
29	524973.45	1296275.74	-	-
30	524969.82	1296260.48	-	-
31	524967.71	1296252.32	-	-
32	524966.24	1296247.46	-	-
33	524962.53	1296235.88	-	-
34	524955.03	1296213.26	-	-
35	524949.79	1296200.33	-	-
36	524945.07	1296189.42	-	-
37	524939.75	1296177.83	-	-
1	524936.18	1296168.07	-	-

ДОКУМЕНТ ПОДПИСАН
ЭЛЕКТРОННОЙ ПОДПИСЬЮ
Сертификат: 00BB056B7401CB38D2B3576ACDC8425108
Владелец: ФЕДЕРАЛЬНАЯ СЛУЖБА ГОСУДАРСТВЕННОЙ РЕГИСТРАЦИИ, КАДАСТРА И КАРТОГРАФИИ
Действителен: с 27.06.2023 по 19.09.2024

полное наименование должности		инициалы, фамилия

Земельный участок
вид объекта недвижимости

Лист № 26 раздела 4.2	Всего листов раздела 4.2: 381	Всего разделов: 7	Всего листов выписки: 1210

06.12.2023г. № КУВИ-001/2023-273313032	
Кадастровый номер:	47:01:0000000:4(Единое землепользование)

Сведения о характерных точках границы части (частей) земельного участка				
Учетный номер части: 47:01:0000000:4/22				
Система координат МСК кадастрового округа				
Номер точки	Координаты, м		Описание закрепления на местности	Средняя квадратичная погрешность определения координат характерных точек границ земельного участка, м
	X	Y		
1	2	3	4	5
1	526079.6	1291003.04	-	-
2	526086.63	1291006.06	-	-
3	526091.53	1290994.62	-	-
4	526084.51	1290991.6	-	-
1	526079.6	1291003.04	-	-

полное наименование должности		инициалы, фамилия

ДОКУМЕНТ ПОДПИСАН
ЭЛЕКТРОННОЙ ПОДПИСЬЮ
Сертификат: 00BB056B7401CB38D2B3576ACDC8425108
Владелец: ФЕДЕРАЛЬНАЯ СЛУЖБА ГОСУДАРСТВЕННОЙ РЕГИСТРАЦИИ, КАДАСТРА И КАРТОГРАФИИ
Действителен: с 27.06.2023 по 19.09.2024

Земельный участок
вид объекта недвижимости

Лист № 27 раздела 4.2	Всего листов раздела 4.2: 381	Всего разделов: 7	Всего листов выписки: 1210

06.12.2023г. № КУВИ-001/2023-273313032	
Кадастровый номер:	47:01:0000000:4(Единое землепользование)

Сведения о характерных точках границы части (частей) земельного участка				
Учетный номер части: 47:01:0000000:4/23				
Система координат МСК кадастрового округа				
Номер точки	Координаты, м		Описание закрепления на местности	Средняя квадратичная погрешность определения координат характерных точек границ земельного участка, м
	X	Y		
1	2	3	4	5
1	526077.66	1290981.79	-	-
2	526083.43	1290984.57	-	-
3	526085.7	1290979.89	-	-
4	526079.91	1290977.11	-	-
1	526077.66	1290981.79	-	-

полное наименование должности		инициалы, фамилия

ДОКУМЕНТ ПОДПИСАН
ЭЛЕКТРОННОЙ ПОДПИСЬЮ
Сертификат: 00BB056B7401CB38D2B3576ACDC8425108
Владелец: ФЕДЕРАЛЬНАЯ СЛУЖБА ГОСУДАРСТВЕННОЙ РЕГИСТРАЦИИ, КАДАСТРА И КАРТОГРАФИИ
Действителен: с 27.06.2023 по 19.09.2024

Земельный участок
вид объекта недвижимости

Лист № 28 раздела 4.2	Всего листов раздела 4.2: 381	Всего разделов: 7	Всего листов выписки: 1210

06.12.2023г. № КУВИ-001/2023-273313032	
Кадастровый номер:	47:01:0000000:4(Единое землепользование)

Сведения о характерных точках границы части (частей) земельного участка				
Учетный номер части: 47:01:0000000:4/24				
Система координат МСК кадастрового округа				
Номер точки	Координаты, м		Описание закрепления на местности	Средняя квадратичная погрешность определения координат характерных точек границ земельного участка, м
	X	Y		
1	2	3	4	5
1	550738.7	1312738.55	-	-
2	550778.43	1312822.37	-	-
3	550821.15	1312818.76	-	-
4	550812.29	1312735.09	-	-
1	550738.7	1312738.55	-	-

полное наименование должности		инициалы, фамилия

ДОКУМЕНТ ПОДПИСАН
ЭЛЕКТРОННОЙ ПОДПИСЬЮ
Сертификат: 00BB056B7401CB38D2B3576ACDC8425108
Владелец: ФЕДЕРАЛЬНАЯ СЛУЖБА ГОСУДАРСТВЕННОЙ РЕГИСТРАЦИИ, КАДАСТРА И КАРТОГРАФИИ
Действителен: с 27.06.2023 по 19.09.2024

Земельный участок
вид объекта недвижимости

Лист № 29 раздела 4.2	Всего листов раздела 4.2: 381	Всего разделов: 7	Всего листов выписки: 1210

06.12.2023г. № КУВИ-001/2023-273313032	
Кадастровый номер:	47:01:0000000:4(Единое землепользование)

Сведения о характерных точках границы части (частей) земельного участка				
Учетный номер части: 47:01:0000000:4/25				
Система координат МСК кадастрового округа				
Номер точки	Координаты, м		Описание закрепления на местности	Средняя квадратичная погрешность определения координат характерных точек границ земельного участка, м
	X	Y		
1	2	3	4	5
1	508991.28	1310955.03	-	-
2	508987.84	1310960.14	-	-
3	508982.96	1310961.83	-	-
4	508968.25	1310968.45	-	-
5	508965.83	1310969.73	-	-
6	508962.13	1310971.81	-	-
7	508958.92	1310973.7	-	-
8	508955.27	1310975.81	-	-
9	508951.81	1310977.95	-	-
10	508949.99	1310979.15	-	-
11	508949.67	1310979.36	-	-
12	508947.19	1310981.16	-	-
13	508944.13	1310983.4	-	-
14	508943.65	1310983.78	-	-
15	508941.07	1310985.86	-	-
16	508938.32	1310988.21	-	-
17	508935.18	1310990.97	-	-
18	508932.88	1310993.09	-	-
19	508911	1311014.31	-	-
20	508905.89	1311019.96	-	-
21	508903.03	1311017.54	-	-
22	508908.3	1311011.71	-	-
23	508930.3	1310990.37	-	-
24	508932.67	1310988.18	-	-

полное наименование должности		инициалы, фамилия

ДОКУМЕНТ ПОДПИСАН
ЭЛЕКТРОННОЙ ПОДПИСЬЮ
Сертификат: 00BB056B7401CB38D2B3576ACDC8425108
Владелец: ФЕДЕРАЛЬНАЯ СЛУЖБА ГОСУДАРСТВЕННОЙ РЕГИСТРАЦИИ, КАДАСТРА И КАРТОГРАФИИ
Действителен: с 27.06.2023 по 19.09.2024

Земельный участок
вид объекта недвижимости

Лист № 30 раздела 4.2	Всего листов раздела 4.2: 381	Всего разделов: 7	Всего листов выписки: 1210

06.12.2023г. № КУВИ-001/2023-273313032	
Кадастровый номер:	47:01:0000000:4(Единое землепользование)

1	2	3	4	5
25	508935.86	1310985.37	-	-
26	508938.68	1310982.98	-	-
27	508941.32	1310980.84	-	-
28	508941.88	1310980.41	-	-
29	508944.98	1310978.13	-	-
30	508947.53	1310976.28	-	-
31	508947.93	1310976.02	-	-
32	508949.79	1310974.79	-	-
33	508953.35	1310972.59	-	-
34	508957.03	1310970.46	-	-
35	508960.26	1310968.56	-	-
36	508964.03	1310966.44	-	-
37	508966.6	1310965.08	-	-
38	508981.57	1310958.34	-	-
39	508989.39	1310955.64	-	-
1	508991.28	1310955.03	-	-

ДОКУМЕНТ ПОДПИСАН
ЭЛЕКТРОННОЙ ПОДПИСЬЮ
Сертификат: 00BB056B7401CB38D2B3576ACDC8425108
Владелец: ФЕДЕРАЛЬНАЯ СЛУЖБА ГОСУДАРСТВЕННОЙ РЕГИСТРАЦИИ, КАДАСТРА И КАРТОГРАФИИ
Действителен: с 27.06.2023 по 19.09.2024

полное наименование должности		инициалы, фамилия

Земельный участок
вид объекта недвижимости

Лист № 31 раздела 4.2	Всего листов раздела 4.2: 381	Всего разделов: 7	Всего листов выписки: 1210

06.12.2023г. № КУВИ-001/2023-273313032	
Кадастровый номер:	47:01:0000000:4(Единое землепользование)

Сведения о характерных точках границы части (частей) земельного участка				
Учетный номер части: 47:01:0000000:4/26				
Система координат МСК кадастрового округа				
Номер точки	Координаты, м		Описание закрепления на местности	Средняя квадратичная погрешность определения координат характерных точек границ земельного участка, м
	X	Y		
1	2	3	4	5
1	463133.26	1332194.75	-	-
2	463309.57	1332388.21	-	-
3	463302.09	1332393.98	-	-
4	463125.82	1332201.26	-	-
1	463133.26	1332194.75	-	-

полное наименование должности		инициалы, фамилия

ДОКУМЕНТ ПОДПИСАН
ЭЛЕКТРОННОЙ ПОДПИСЬЮ
Сертификат: 00BB056B7401CB38D2B3576ACDC8425108
Владелец: ФЕДЕРАЛЬНАЯ СЛУЖБА ГОСУДАРСТВЕННОЙ РЕГИСТРАЦИИ, КАДАСТРА И КАРТОГРАФИИ
Действителен: с 27.06.2023 по 19.09.2024

Земельный участок
вид объекта недвижимости

Лист № 32 раздела 4.2	Всего листов раздела 4.2: 381	Всего разделов: 7	Всего листов выписки: 1210

06.12.2023г. № КУВИ-001/2023-273313032	
Кадастровый номер:	47:01:0000000:4(Единое землепользование)

Сведения о характерных точках границы части (частей) земельного участка				
Учетный номер части: 47:01:0000000:4/27				
Система координат МСК кадастрового округа				
Номер точки	Координаты, м		Описание закрепления на местности	Средняя квадратичная погрешность определения координат характерных точек границ земельного участка, м
	X	Y		
1	2	3	4	5
1	517004.23	1301071.77	Закрепление отсутствует	0.5
2	517012.44	1301079.08	Закрепление отсутствует	0.5
3	517003.62	1301088.99	Закрепление отсутствует	0.5
4	516995.4	1301081.68	Закрепление отсутствует	0.5
1	517004.23	1301071.77	Закрепление отсутствует	0.5

полное наименование должности		инициалы, фамилия

ДОКУМЕНТ ПОДПИСАН
ЭЛЕКТРОННОЙ ПОДПИСЬЮ
Сертификат: 00BB056B7401CB38D2B3576ACDC8425108
Владелец: ФЕДЕРАЛЬНАЯ СЛУЖБА ГОСУДАРСТВЕННОЙ РЕГИСТРАЦИИ, КАДАСТРА И КАРТОГРАФИИ
Действителен: с 27.06.2023 по 19.09.2024

Земельный участок
вид объекта недвижимости

Лист № 33 раздела 4.2	Всего листов раздела 4.2: 381	Всего разделов: 7	Всего листов выписки: 1210

06.12.2023г. № КУВИ-001/2023-273313032	
Кадастровый номер:	47:01:0000000:4(Единое землепользование)

Сведения о характерных точках границы части (частей) земельного участка				
Учетный номер части: 47:01:0000000:4/28				
Система координат МСК кадастрового округа				
Номер точки	Координаты, м		Описание закрепления на местности	Средняя квадратичная погрешность определения координат характерных точек границ земельного участка, м
	X	Y		
1	2	3	4	5
1	509514.24	1309968.47	Закрепление отсутствует	0.5
2	509522.49	1309974.12	Закрепление отсутствует	0.5
3	509514.86	1309985.26	Закрепление отсутствует	0.5
4	509506.61	1309979.61	Закрепление отсутствует	0.5
1	509514.24	1309968.47	Закрепление отсутствует	0.5

полное наименование должности		инициалы, фамилия

ДОКУМЕНТ ПОДПИСАН
ЭЛЕКТРОННОЙ ПОДПИСЬЮ
Сертификат: 00BB056B7401CB38D2B3576ACDC8425108
Владелец: ФЕДЕРАЛЬНАЯ СЛУЖБА ГОСУДАРСТВЕННОЙ РЕГИСТРАЦИИ, КАДАСТРА И КАРТОГРАФИИ
Действителен: с 27.06.2023 по 19.09.2024

Земельный участок
вид объекта недвижимости

Лист № 34 раздела 4.2	Всего листов раздела 4.2: 381	Всего разделов: 7	Всего листов выписки: 1210

06.12.2023г. № КУВИ-001/2023-273313032	
Кадастровый номер:	47:01:0000000:4(Единое землепользование)

Сведения о характерных точках границы части (частей) земельного участка				
Учетный номер части: 47:01:0000000:4/29				
Система координат МСК кадастрового округа				
Номер точки	Координаты, м		Описание закрепления на местности	Средняя квадратичная погрешность определения координат характерных точек границ земельного участка, м
	X	Y		
1	2	3	4	5
1	472252.87	1339869.93	Закрепление отсутствует	0.5
2	472259.67	1339877.26	Закрепление отсутствует	0.5
3	472249.77	1339886.44	Закрепление отсутствует	0.5
4	472242.97	1339879.11	Закрепление отсутствует	0.5
1	472252.87	1339869.93	Закрепление отсутствует	0.5

полное наименование должности		инициалы, фамилия

ДОКУМЕНТ ПОДПИСАН
ЭЛЕКТРОННОЙ ПОДПИСЬЮ
Сертификат: 00BB056B7401CB38D2B3576ACDC8425108
Владелец: ФЕДЕРАЛЬНАЯ СЛУЖБА ГОСУДАРСТВЕННОЙ РЕГИСТРАЦИИ, КАДАСТРА И КАРТОГРАФИИ
Действителен: с 27.06.2023 по 19.09.2024

Земельный участок
вид объекта недвижимости

Лист № 35 раздела 4.2	Всего листов раздела 4.2: 381	Всего разделов: 7	Всего листов выписки: 1210

06.12.2023г. № КУВИ-001/2023-273313032	
Кадастровый номер:	47:01:0000000:4(Единое землепользование)

Сведения о характерных точках границы части (частей) земельного участка				
Учетный номер части: 47:01:0000000:4/30				
Система координат МСК кадастрового округа				
Номер точки	Координаты, м		Описание закрепления на местности	Средняя квадратичная погрешность определения координат характерных точек границ земельного участка, м
	X	Y		
1	2	3	4	5
1	495908.66	1323494.26	Закрепление отсутствует	0.5
2	495914.91	1323502.06	Закрепление отсутствует	0.5
3	495904.37	1323510.5	Закрепление отсутствует	0.5
4	495898.12	1323502.69	Закрепление отсутствует	0.5
1	495908.66	1323494.26	Закрепление отсутствует	0.5

полное наименование должности		инициалы, фамилия

ДОКУМЕНТ ПОДПИСАН
ЭЛЕКТРОННОЙ ПОДПИСЬЮ
Сертификат: 00BB056B7401CB38D2B3576ACDC8425108
Владелец: ФЕДЕРАЛЬНАЯ СЛУЖБА ГОСУДАРСТВЕННОЙ РЕГИСТРАЦИИ, КАДАСТРА И КАРТОГРАФИИ
Действителен: с 27.06.2023 по 19.09.2024

Земельный участок
вид объекта недвижимости

Лист № 36 раздела 4.2	Всего листов раздела 4.2: 381	Всего разделов: 7	Всего листов выписки: 1210

06.12.2023г. № КУВИ-001/2023-273313032	
Кадастровый номер:	47:01:0000000:4(Единое землепользование)

Сведения о характерных точках границы части (частей) земельного участка				
Учетный номер части: 47:01:0000000:4/31				
Система координат МСК кадастрового округа				
Номер точки	Координаты, м		Описание закрепления на местности	Средняя квадратичная погрешность определения координат характерных точек границ земельного участка, м
	X	Y		
1	2	3	4	5
1	489723.13	1327401.21	Закрепление отсутствует	0.5
2	489719.59	1327391.85	Закрепление отсутствует	0.5
3	489732.21	1327387.08	Закрепление отсутствует	0.5
4	489735.75	1327396.43	Закрепление отсутствует	0.5
1	489723.13	1327401.21	Закрепление отсутствует	0.5

полное наименование должности		инициалы, фамилия

ДОКУМЕНТ ПОДПИСАН
ЭЛЕКТРОННОЙ ПОДПИСЬЮ
Сертификат: 00BB056B7401CB38D2B3576ACDC8425108
Владелец: ФЕДЕРАЛЬНАЯ СЛУЖБА ГОСУДАРСТВЕННОЙ РЕГИСТРАЦИИ, КАДАСТРА И КАРТОГРАФИИ
Действителен: с 27.06.2023 по 19.09.2024

Земельный участок
вид объекта недвижимости

Лист № 37 раздела 4.2	Всего листов раздела 4.2: 381	Всего разделов: 7	Всего листов выписки: 1210

06.12.2023г. № КУВИ-001/2023-273313032	
Кадастровый номер:	47:01:0000000:4(Единое землепользование)

Сведения о характерных точках границы части (частей) земельного участка				
Учетный номер части: 47:01:0000000:4/32				
Система координат МСК кадастрового округа				
Номер точки	Координаты, м		Описание закрепления на местности	Средняя квадратичная погрешность определения координат характерных точек границ земельного участка, м
	X	Y		
1	2	3	4	5
1	484078.42	1329497.07	Закрепление отсутствует	0.5
2	484075.13	1329488.69	Закрепление отсутствует	0.5
3	484089.1	1329483.23	Закрепление отсутствует	0.5
4	484092.39	1329491.6	Закрепление отсутствует	0.5
1	484078.42	1329497.07	Закрепление отсутствует	0.5

полное наименование должности		инициалы, фамилия

ДОКУМЕНТ ПОДПИСАН
ЭЛЕКТРОННОЙ ПОДПИСЬЮ
Сертификат: 00BB056B7401CB38D2B3576ACDC8425108
Владелец: ФЕДЕРАЛЬНАЯ СЛУЖБА ГОСУДАРСТВЕННОЙ РЕГИСТРАЦИИ, КАДАСТРА И КАРТОГРАФИИ
Действителен: с 27.06.2023 по 19.09.2024

Земельный участок
вид объекта недвижимости

Лист № 38 раздела 4.2	Всего листов раздела 4.2: 381	Всего разделов: 7	Всего листов выписки: 1210

06.12.2023г. № КУВИ-001/2023-273313032	
Кадастровый номер:	47:01:0000000:4(Единое землепользование)

Сведения о характерных точках границы части (частей) земельного участка				
Учетный номер части: 47:01:0000000:4/33				
Система координат МСК кадастрового округа				
Номер точки	Координаты, м		Описание закрепления на местности	Средняя квадратичная погрешность определения координат характерных точек границ земельного участка, м
	X	Y		
1	2	3	4	5
1	523791.83	1292650.76	Закрепление отсутствует	0.5
2	523796.28	1292658.58	Закрепление отсутствует	0.5
3	523771.56	1292672.64	Закрепление отсутствует	0.5
4	523767.11	1292664.82	Закрепление отсутствует	0.5
1	523791.83	1292650.76	Закрепление отсутствует	0.5

полное наименование должности		инициалы, фамилия

ДОКУМЕНТ ПОДПИСАН
ЭЛЕКТРОННОЙ ПОДПИСЬЮ
Сертификат: 00BB056B7401CB38D2B3576ACDC8425108
Владелец: ФЕДЕРАЛЬНАЯ СЛУЖБА ГОСУДАРСТВЕННОЙ РЕГИСТРАЦИИ, КАДАСТРА И КАРТОГРАФИИ
Действителен: с 27.06.2023 по 19.09.2024

Земельный участок
вид объекта недвижимости

Лист № 39 раздела 4.2	Всего листов раздела 4.2: 381	Всего разделов: 7	Всего листов выписки: 1210

06.12.2023г. № КУВИ-001/2023-273313032	
Кадастровый номер:	47:01:0000000:4(Единое землепользование)

Сведения о характерных точках границы части (частей) земельного участка				
Учетный номер части: 47:01:0000000:4/34				
Система координат МСК кадастрового округа				
Номер точки	Координаты, м		Описание закрепления на местности	Средняя квадратичная погрешность определения координат характерных точек границ земельного участка, м
	X	Y		
1	2	3	4	5
1	500153.78	1320259.17	Закрепление отсутствует	0.5
2	500159.95	1320267.04	Закрепление отсутствует	0.5
3	500149.33	1320275.37	Закрепление отсутствует	0.5
4	500143.16	1320267.5	Закрепление отсутствует	0.5
1	500153.78	1320259.17	Закрепление отсутствует	0.5

полное наименование должности		инициалы, фамилия

ДОКУМЕНТ ПОДПИСАН
ЭЛЕКТРОННОЙ ПОДПИСЬЮ
Сертификат: 00BB056B7401CB38D2B3576ACDC8425108
Владелец: ФЕДЕРАЛЬНАЯ СЛУЖБА ГОСУДАРСТВЕННОЙ РЕГИСТРАЦИИ, КАДАСТРА И КАРТОГРАФИИ
Действителен: с 27.06.2023 по 19.09.2024

Земельный участок
вид объекта недвижимости

Лист № 40 раздела 4.2	Всего листов раздела 4.2: 381	Всего разделов: 7	Всего листов выписки: 1210

06.12.2023г. № КУВИ-001/2023-273313032	
Кадастровый номер:	47:01:0000000:4(Единое землепользование)

Сведения о характерных точках границы части (частей) земельного участка				
Учетный номер части: 47:01:0000000:4/35				
Система координат МСК кадастрового округа				
Номер точки	Координаты, м		Описание закрепления на местности	Средняя квадратичная погрешность определения координат характерных точек границ земельного участка, м
	X	Y		
1	2	3	4	5
1	499859	1291605.37	Закрепление отсутствует	0.5
2	499865.95	1291619.77	Закрепление отсутствует	0.5
3	499851.54	1291626.73	Закрепление отсутствует	0.5
4	499844.59	1291612.32	Закрепление отсутствует	0.5
1	499859	1291605.37	Закрепление отсутствует	0.5

полное наименование должности		инициалы, фамилия

ДОКУМЕНТ ПОДПИСАН
ЭЛЕКТРОННОЙ ПОДПИСЬЮ
Сертификат: 00BB056B7401CB38D2B3576ACDC8425108
Владелец: ФЕДЕРАЛЬНАЯ СЛУЖБА ГОСУДАРСТВЕННОЙ РЕГИСТРАЦИИ, КАДАСТРА И КАРТОГРАФИИ
Действителен: с 27.06.2023 по 19.09.2024

Земельный участок
вид объекта недвижимости

Лист № 41 раздела 4.2	Всего листов раздела 4.2: 381	Всего разделов: 7	Всего листов выписки: 1210

06.12.2023г. № КУВИ-001/2023-273313032	
Кадастровый номер:	47:01:0000000:4(Единое землепользование)

Сведения о характерных точках границы части (частей) земельного участка				
Учетный номер части: 47:01:0000000:4/36				
Система координат МСК кадастрового округа				
Номер точки	Координаты, м		Описание закрепления на местности	Средняя квадратичная погрешность определения координат характерных точек границ земельного участка, м
	X	Y		
1	2	3	4	5
1	527184	1288029.95	Закрепление отсутствует	0.5
2	527193.17	1288033.93	Закрепление отсутствует	0.5
3	527187.8	1288046.32	Закрепление отсутствует	0.5
4	527178.62	1288042.33	Закрепление отсутствует	0.5
1	527184	1288029.95	Закрепление отсутствует	0.5

полное наименование должности		инициалы, фамилия

ДОКУМЕНТ ПОДПИСАН
ЭЛЕКТРОННОЙ ПОДПИСЬЮ
Сертификат: 00BB056B7401CB38D2B3576ACDC8425108
Владелец: ФЕДЕРАЛЬНАЯ СЛУЖБА ГОСУДАРСТВЕННОЙ РЕГИСТРАЦИИ, КАДАСТРА И КАРТОГРАФИИ
Действителен: с 27.06.2023 по 19.09.2024

Земельный участок
вид объекта недвижимости

Лист № 42 раздела 4.2	Всего листов раздела 4.2: 381	Всего разделов: 7	Всего листов выписки: 1210

06.12.2023г. № КУВИ-001/2023-273313032	
Кадастровый номер:	47:01:0000000:4(Единое землепользование)

Сведения о характерных точках границы части (частей) земельного участка				
Учетный номер части: 47:01:0000000:4/37				
Система координат МСК кадастрового округа				
Номер точки	Координаты, м		Описание закрепления на местности	Средняя квадратичная погрешность определения координат характерных точек границ земельного участка, м
	X	Y		
1	2	3	4	5
1	507785.45	1291807.8	-	0.08
2	507839.22	1291820.51	-	0.08
3	507798.46	1291872.5	-	0.08
4	507745.75	1291858.81	-	0.08
1	507785.45	1291807.8	-	0.08

полное наименование должности		инициалы, фамилия

ДОКУМЕНТ ПОДПИСАН
ЭЛЕКТРОННОЙ ПОДПИСЬЮ
Сертификат: 00BB056B7401CB38D2B3576ACDC8425108
Владелец: ФЕДЕРАЛЬНАЯ СЛУЖБА ГОСУДАРСТВЕННОЙ РЕГИСТРАЦИИ, КАДАСТРА И КАРТОГРАФИИ
Действителен: с 27.06.2023 по 19.09.2024

Земельный участок
вид объекта недвижимости

Лист № 43 раздела 4.2	Всего листов раздела 4.2: 381	Всего разделов: 7	Всего листов выписки: 1210

06.12.2023г. № КУВИ-001/2023-273313032	
Кадастровый номер:	47:01:0000000:4(Единое землепользование)

Сведения о характерных точках границы части (частей) земельного участка				
Учетный номер части: 47:01:0000000:4/38				
Система координат МСК кадастрового округа				
Номер точки	Координаты, м		Описание закрепления на местности	Средняя квадратичная погрешность определения координат характерных точек границ земельного участка, м
	X	Y		
1	2	3	4	5
1	514224.18	1304287.9	-	0.08
2	514280.09	1304337.92	-	0.08
3	514259.37	1304362.3	-	0.08
4	514247.7	1304376.02	-	0.08
5	514191.78	1304326	-	0.08
1	514224.18	1304287.9	-	0.08

полное наименование должности		инициалы, фамилия

ДОКУМЕНТ ПОДПИСАН
ЭЛЕКТРОННОЙ ПОДПИСЬЮ
Сертификат: 00BB056B7401CB38D2B3576ACDC8425108
Владелец: ФЕДЕРАЛЬНАЯ СЛУЖБА ГОСУДАРСТВЕННОЙ РЕГИСТРАЦИИ, КАДАСТРА И КАРТОГРАФИИ
Действителен: с 27.06.2023 по 19.09.2024

Земельный участок
вид объекта недвижимости

Лист № 44 раздела 4.2	Всего листов раздела 4.2: 381	Всего разделов: 7	Всего листов выписки: 1210

06.12.2023г. № КУВИ-001/2023-273313032	
Кадастровый номер:	47:01:0000000:4(Единое землепользование)

Сведения о характерных точках границы части (частей) земельного участка				
Учетный номер части: 47:01:0000000:4/39				
Система координат МСК кадастрового округа				
Номер точки	Координаты, м		Описание закрепления на местности	Средняя квадратичная погрешность определения координат характерных точек границ земельного участка, м
	X	Y		
1	2	3	4	5
1	507868.61	1291729.94	-	0.08
2	507901.14	1291767.91	-	0.08
3	507855.75	1291806.47	-	0.08
4	507838.71	1291788.03	-	0.08
5	507822.47	1291769.13	-	0.08
1	507868.61	1291729.94	-	0.08

полное наименование должности		инициалы, фамилия

ДОКУМЕНТ ПОДПИСАН
ЭЛЕКТРОННОЙ ПОДПИСЬЮ
Сертификат: 00BB056B7401CB38D2B3576ACDC8425108
Владелец: ФЕДЕРАЛЬНАЯ СЛУЖБА ГОСУДАРСТВЕННОЙ РЕГИСТРАЦИИ, КАДАСТРА И КАРТОГРАФИИ
Действителен: с 27.06.2023 по 19.09.2024

Земельный участок
вид объекта недвижимости

Лист № 45 раздела 4.2	Всего листов раздела 4.2: 381	Всего разделов: 7	Всего листов выписки: 1210

06.12.2023г. № КУВИ-001/2023-273313032	
Кадастровый номер:	47:01:0000000:4(Единое землепользование)

Сведения о характерных точках границы части (частей) земельного участка				
Учетный номер части: 47:01:0000000:4/40				
Система координат МСК кадастрового округа				
Номер точки	Координаты, м		Описание закрепления на местности	Средняя квадратичная погрешность определения координат характерных точек границ земельного участка, м
	X	Y		
1	2	3	4	5
1	504941.4	1316478.42	Закрепление отсутствует	0.5
2	504928.9	1316488.41	Закрепление отсутствует	0.5
3	504921.41	1316479.04	Закрепление отсутствует	0.5
4	504933.91	1316469.05	Закрепление отсутствует	0.5
1	504941.4	1316478.42	Закрепление отсутствует	0.5

полное наименование должности		инициалы, фамилия

ДОКУМЕНТ ПОДПИСАН
ЭЛЕКТРОННОЙ ПОДПИСЬЮ
Сертификат: 00BB056B7401CB38D2B3576ACDC8425108
Владелец: ФЕДЕРАЛЬНАЯ СЛУЖБА ГОСУДАРСТВЕННОЙ РЕГИСТРАЦИИ, КАДАСТРА И КАРТОГРАФИИ
Действителен: с 27.06.2023 по 19.09.2024

Земельный участок
вид объекта недвижимости

Лист № 46 раздела 4.2	Всего листов раздела 4.2: 381	Всего разделов: 7	Всего листов выписки: 1210

06.12.2023г. № КУВИ-001/2023-273313032	
Кадастровый номер:	47:01:0000000:4(Единое землепользование)

Сведения о характерных точках границы части (частей) земельного участка				
Учетный номер части: 47:01:0000000:4/41				
Система координат МСК кадастрового округа				
Номер точки	Координаты, м		Описание закрепления на местности	Средняя квадратичная погрешность определения координат характерных точек границ земельного участка, м
	X	Y		
1	2	3	4	5
1	463169.88	1332261.49	-	0.5
2	463182.87	1332276.29	-	0.5
3	463172.11	1332283.98	-	0.5
4	463159.4	1332269.32	-	0.5
1	463169.88	1332261.49	-	0.5

полное наименование должности		инициалы, фамилия

ДОКУМЕНТ ПОДПИСАН
ЭЛЕКТРОННОЙ ПОДПИСЬЮ
Сертификат: 00BB056B7401CB38D2B3576ACDC8425108
Владелец: ФЕДЕРАЛЬНАЯ СЛУЖБА ГОСУДАРСТВЕННОЙ РЕГИСТРАЦИИ, КАДАСТРА И КАРТОГРАФИИ
Действителен: с 27.06.2023 по 19.09.2024

Земельный участок
вид объекта недвижимости

Лист № 47 раздела 4.2	Всего листов раздела 4.2: 381	Всего разделов: 7	Всего листов выписки: 1210

06.12.2023г. № КУВИ-001/2023-273313032	
Кадастровый номер:	47:01:0000000:4(Единое землепользование)

Сведения о характерных точках границы части (частей) земельного участка

Учетный номер части: 47:01:0000000:4/42

Система координат МСК кадастрового округа

Номер точки	Координаты, м		Описание закрепления на местности	Средняя квадратичная погрешность определения координат характерных точек границ земельного участка, м
	X	Y		
1	2	3	4	5
1	462835.15	1331423.38	-	-
2	462809.47	1331173.12	-	-
3	462806.3	1331181.37	-	-
4	462832.8	1331439.57	-	-
1	462835.15	1331423.38	-	-
1	462862.81	1331692.82	-	-
2	462858.06	1331685.73	-	-
3	462885.29	1331951	-	0.5
4	462885.49	1331953.64	-	0.5
5	462885.61	1331954.87	-	0.5
6	462886.77	1331957.26	-	0.5
7	462891.72	1331965.16	-	0.5
8	462900.39	1331982.04	-	0.5
9	463014.26	1331922.51	-	-
10	463013.48	1331920.94	-	-
11	463012.48	1331918.93	-	-
12	462902.11	1331976.63	-	0.5
13	462895.2	1331963.18	-	0.5
14	462890.28	1331955.33	-	0.5
15	462889.52	1331953.77	-	0.5
16	462889.48	1331953.28	-	0.5
17	462889.27	1331950.64	-	0.5
1	462862.81	1331692.82	-	-

полное наименование должности		инициалы, фамилия

ДОКУМЕНТ ПОДПИСАН
ЭЛЕКТРОННОЙ ПОДПИСЬЮ
Сертификат: 00BB056B7401CB38D2B3576ACDC8425108
Владелец: ФЕДЕРАЛЬНАЯ СЛУЖБА ГОСУДАРСТВЕННОЙ РЕГИСТРАЦИИ, КАДАСТРА И КАРТОГРАФИИ
Действителен: с 27.06.2023 по 19.09.2024

Земельный участок
вид объекта недвижимости

Лист № 48 раздела 4.2	Всего листов раздела 4.2: 381	Всего разделов: 7	Всего листов выписки: 1210

06.12.2023г. № КУВИ-001/2023-273313032	
Кадастровый номер:	47:01:0000000:4(Единое землепользование)

Сведения о характерных точках границы части (частей) земельного участка				
Учетный номер части: 47:01:0000000:4/43				
Система координат МСК кадастрового округа				
Номер точки	Координаты, м		Описание закрепления на местности	Средняя квадратичная погрешность определения координат характерных точек границ земельного участка, м
	X	Y		
1	2	3	4	5
1	531798.65	1304520.87	-	-
2	531796.69	1304522.26	-	0.5
3	531778.52	1304530.21	-	0.5
4	531771.82	1304533.98	-	-
5	531772.21	1304534.41	-	-
6	531773.2	1304535.49	-	-
7	531779.41	1304532	-	0.5
8	531797.69	1304524	-	0.5
9	531800.04	1304522.34	-	-
1	531798.65	1304520.87	-	-

полное наименование должности		инициалы, фамилия

ДОКУМЕНТ ПОДПИСАН
ЭЛЕКТРОННОЙ ПОДПИСЬЮ
Сертификат: 00BB056B7401CB38D2B3576ACDC8425108
Владелец: ФЕДЕРАЛЬНАЯ СЛУЖБА ГОСУДАРСТВЕННОЙ РЕГИСТРАЦИИ, КАДАСТРА И КАРТОГРАФИИ
Действителен: с 27.06.2023 по 19.09.2024

Земельный участок
вид объекта недвижимости

Лист № 49 раздела 4.2	Всего листов раздела 4.2: 381	Всего разделов: 7	Всего листов выписки: 1210

06.12.2023г. № КУВИ-001/2023-273313032	
Кадастровый номер:	47:01:0000000:4(Единое землепользование)

Сведения о характерных точках границы части (частей) земельного участка				
Учетный номер части: 47:01:0000000:4/44				
Система координат МСК кадастрового округа				
Номер точки	Координаты, м		Описание закрепления на местности	Средняя квадратичная погрешность определения координат характерных точек границ земельного участка, м
	X	Y		
1	2	3	4	5
1	482719.96	1293141.31	-	-
2	482699.98	1293159.51	-	-
3	482695.58	1293162.88	-	-
4	482671.77	1293184.94	-	-
5	482675.6	1293189.6	-	-
6	482685.76	1293201.95	-	-
7	482710.03	1293179.48	-	-
8	482714.41	1293176.13	-	-
9	482733.84	1293158.43	-	-
10	482725.12	1293147.67	-	-
1	482719.96	1293141.31	-	-
1	482256.49	1304626.42	-	-
2	482240.75	1304620.88	-	-
3	482235.01	1304634.28	-	-
4	482232.08	1304641.12	-	-
5	482248.43	1304646.9	-	-
6	482301.09	1304668.31	-	-
7	482324.8	1304678.61	-	-
8	482328.26	1304670.55	-	-
9	482333.37	1304658.64	-	-
10	482333.48	1304658.39	-	-
11	482309.5	1304647.98	-	-
1	482256.49	1304626.42	-	-
1	480003.09	1308941.27	-	-

полное наименование должности		инициалы, фамилия

ДОКУМЕНТ ПОДПИСАН
ЭЛЕКТРОННОЙ ПОДПИСЬЮ
Сертификат: 00BB056B7401CB38D2B3576ACDC8425108
Владелец: ФЕДЕРАЛЬНАЯ СЛУЖБА ГОСУДАРСТВЕННОЙ РЕГИСТРАЦИИ, КАДАСТРА И КАРТОГРАФИИ
Действителен: с 27.06.2023 по 19.09.2024

Земельный участок
вид объекта недвижимости

Лист № 50 раздела 4.2	Всего листов раздела 4.2: 381	Всего разделов: 7	Всего листов выписки: 1210

06.12.2023г. № КУВИ-001/2023-273313032	
Кадастровый номер:	47:01:0000000:4(Единое землепользование)

1	2	3	4	5
2	479998.53	1308926.07	-	-
3	479993.51	1308928.3	-	-
4	479991.55	1308929.17	-	-
5	479982.79	1308930.77	-	-
6	479977.27	1308931.78	-	-
7	479982.02	1308947.62	-	-
8	479983.1	1308951.15	-	-
9	479996.07	1309006.98	-	-
10	479997.6	1309011.8	-	-
11	480002.79	1309028.6	-	-
12	480003.68	1309028.45	-	-
13	480012.22	1309026.97	-	-
14	480014.41	1309026.03	-	-
15	480023.76	1309021.99	-	-
16	480018.59	1309005.23	-	-
17	480017.39	1309001.53	-	-
18	480004.44	1308945.81	-	-
1	480003.09	1308941.27	-	-

ДОКУМЕНТ ПОДПИСАН
ЭЛЕКТРОННОЙ ПОДПИСЬЮ
Сертификат: 00BB056B7401CB38D2B3576ACDC8425108
Владелец: ФЕДЕРАЛЬНАЯ СЛУЖБА ГОСУДАРСТВЕННОЙ РЕГИСТРАЦИИ, КАДАСТРА И КАРТОГРАФИИ
Действителен: с 27.06.2023 по 19.09.2024

полное наименование должности		инициалы, фамилия

Земельный участок
вид объекта недвижимости

Лист № 51 раздела 4.2	Всего листов раздела 4.2: 381	Всего разделов: 7	Всего листов выписки: 1210

06.12.2023г. № КУВИ-001/2023-273313032	
Кадастровый номер:	47:01:0000000:4(Единое землепользование)

Сведения о характерных точках границы части (частей) земельного участка				
Учетный номер части: 47:01:0000000:4/45				
Система координат МСК кадастрового округа				
Номер точки	Координаты, м		Описание закрепления на местности	Средняя квадратичная погрешность определения координат характерных точек границ земельного участка, м
	X	Y		
1	2	3	4	5
1	482397.96	1292631.26	-	-
2	482387.69	1292609.96	-	-
3	482318.67	1292629.28	-	0.2
4	482319.97	1292632.5	-	-
5	482328.46	1292648.26	-	-
6	482333.41	1292657.44	-	-
7	482338.26	1292666.44	-	-
8	482349.92	1292688.07	-	-
9	482416.49	1292669.7	-	0.2
10	482406.84	1292649.68	-	-
11	482402.47	1292640.6	-	-
1	482397.96	1292631.26	-	-

полное наименование должности		инициалы, фамилия

ДОКУМЕНТ ПОДПИСАН
ЭЛЕКТРОННОЙ ПОДПИСЬЮ
Сертификат: 00BB056B7401CB38D2B3576ACDC8425108
Владелец: ФЕДЕРАЛЬНАЯ СЛУЖБА ГОСУДАРСТВЕННОЙ РЕГИСТРАЦИИ, КАДАСТРА И КАРТОГРАФИИ
Действителен: с 27.06.2023 по 19.09.2024

Земельный участок
вид объекта недвижимости

Лист № 52 раздела 4.2	Всего листов раздела 4.2: 381	Всего разделов: 7	Всего листов выписки: 1210

06.12.2023г. № КУВИ-001/2023-273313032	
Кадастровый номер:	47:01:0000000:4(Единое землепользование)

Сведения о характерных точках границы части (частей) земельного участка				
Учетный номер части: 47:01:0000000:4/46				
Система координат МСК кадастрового округа				
Номер точки	Координаты, м		Описание закрепления на местности	Средняя квадратичная погрешность определения координат характерных точек границ земельного участка, м
	X	Y		
1	2	3	4	5
1	555780.38	1328296.92	-	-
2	555766.41	1328287.3	-	-
3	555784.85	1328321.99	-	0.5
4	555790.6	1328376.81	-	-
5	555791.12	1328377.17	-	-
6	555823.11	1328399.2	-	-
7	555814.88	1328320.68	-	-
1	555780.38	1328296.92	-	-

полное наименование должности		инициалы, фамилия

ДОКУМЕНТ ПОДПИСАН
ЭЛЕКТРОННОЙ ПОДПИСЬЮ
Сертификат: 00BB056B7401CB38D2B3576ACDC8425108
Владелец: ФЕДЕРАЛЬНАЯ СЛУЖБА ГОСУДАРСТВЕННОЙ РЕГИСТРАЦИИ, КАДАСТРА И КАРТОГРАФИИ
Действителен: с 27.06.2023 по 19.09.2024

Земельный участок
вид объекта недвижимости

Лист № 53 раздела 4.2	Всего листов раздела 4.2: 381	Всего разделов: 7	Всего листов выписки: 1210

06.12.2023г. № КУВИ-001/2023-273313032	
Кадастровый номер:	47:01:0000000:4(Единое землепользование)

Сведения о характерных точках границы части (частей) земельного участка				
Учетный номер части: 47:01:0000000:4/48				
Система координат МСК кадастрового округа				
Номер точки	Координаты, м		Описание закрепления на местности	Средняя квадратичная погрешность определения координат характерных точек границ земельного участка, м
	X	Y		
1	2	3	4	5
1	484908.58	1287245.57	-	-
2	484916.57	1287244.54	-	-
3	484917.6	1287252.41	-	-
4	484909.67	1287253.5	-	-
1	484908.58	1287245.57	-	-
1	484899.85	1287176.03	-	-
2	484893.01	1287178.85	-	-
3	484889.53	1287180.29	-	-
4	484872.12	1287187.46	-	-
5	484898.11	1287253.71	-	-
6	484903.57	1287282.44	-	-
7	484931.89	1287270.82	-	-
8	484927.05	1287245.36	-	-
9	484916.99	1287219.72	-	-
1	484899.85	1287176.03	-	-

полное наименование должности		инициалы, фамилия

ДОКУМЕНТ ПОДПИСАН
ЭЛЕКТРОННОЙ ПОДПИСЬЮ
Сертификат: 00BB056B7401CB38D2B3576ACDC8425108
Владелец: ФЕДЕРАЛЬНАЯ СЛУЖБА ГОСУДАРСТВЕННОЙ РЕГИСТРАЦИИ, КАДАСТРА И КАРТОГРАФИИ
Действителен: с 27.06.2023 по 19.09.2024

Земельный участок
вид объекта недвижимости

Лист № 54 раздела 4.2	Всего листов раздела 4.2: 381	Всего разделов: 7	Всего листов выписки: 1210

06.12.2023г. № КУВИ-001/2023-273313032	
Кадастровый номер:	47:01:0000000:4(Единое землепользование)

Сведения о характерных точках границы части (частей) земельного участка				
Учетный номер части: 47:01:0000000:4/49				
Система координат МСК кадастрового округа				
Номер точки	Координаты, м		Описание закрепления на местности	Средняя квадратичная погрешность определения координат характерных точек границ земельного участка, м
	X	Y		
1	2	3	4	5
1	482716.46	1293136.98	-	-
2	482707.21	1293145.48	-	-
3	482687.96	1293162.71	-	-
4	482668.44	1293180.9	-	-
5	482668.61	1293181.1	-	-
6	482669.13	1293181.73	-	-
7	482675.6	1293189.6	-	-
8	482693.4	1293211.23	-	-
9	482695.43	1293213.7	-	-
10	482700.13	1293219.41	-	-
11	482711.38	1293232.34	-	-
12	482732.98	1293212.34	-	-
13	482758.78	1293188.32	-	-
14	482754.33	1293183.75	-	-
15	482749.66	1293177.98	-	-
16	482745.28	1293172.57	-	-
17	482742.74	1293169.43	-	-
18	482725.12	1293147.67	-	-
19	482718.19	1293139.12	-	-
1	482716.46	1293136.98	-	-
1	482259.08	1304578.04	-	-
2	482250.37	1304598.41	-	-
3	482246.6	1304607.22	-	-
4	482246.04	1304608.53	-	-

полное наименование должности		инициалы, фамилия

ДОКУМЕНТ ПОДПИСАН
ЭЛЕКТРОННОЙ ПОДПИСЬЮ
Сертификат: 00BB056B7401CB38D2B3576ACDC8425108
Владелец: ФЕДЕРАЛЬНАЯ СЛУЖБА ГОСУДАРСТВЕННОЙ РЕГИСТРАЦИИ, КАДАСТРА И КАРТОГРАФИИ
Действителен: с 27.06.2023 по 19.09.2024

Земельный участок
вид объекта недвижимости

Лист № 55 раздела 4.2	Всего листов раздела 4.2: 381	Всего разделов: 7	Всего листов выписки: 1210

06.12.2023г. № КУВИ-001/2023-273313032	
Кадастровый номер:	47:01:0000000:4(Единое землепользование)

1	2	3	4	5
5	482241.49	1304619.16	-	-
6	482235.01	1304634.28	-	-
7	482230.9	1304643.86	-	-
8	482237.48	1304646.48	-	-
9	482311.52	1304676.71	-	-
10	482323.41	1304681.87	-	-
11	482323.92	1304680.67	-	-
12	482328.26	1304670.55	-	-
13	482333.37	1304658.64	-	-
14	482339.22	1304644.96	-	-
15	482339.29	1304644.8	-	-
16	482343.62	1304634.68	-	-
17	482350.22	1304619.25	-	-
18	482264.53	1304580.42	-	-
1	482259.08	1304578.04	-	-
1	480007.81	1308941.39	-	-
2	480002.73	1308924.21	-	-
3	479993.51	1308928.3	-	-
4	479991.55	1308929.17	-	-
5	479982.79	1308930.77	-	-
6	479964.76	1308934.06	-	-
7	479955.22	1308935.8	-	-
8	479944.39	1308937.78	-	-
9	479938.18	1308938.91	-	-
10	479945.68	1308964.51	-	-
11	479961.13	1309017.09	-	-
12	479966.66	1309034.86	-	-
13	479976.07	1309033.23	-	-
14	479987.22	1309031.3	-	-

полное наименование должности		инициалы, фамилия

ДОКУМЕНТ ПОДПИСАН
ЭЛЕКТРОННОЙ ПОДПИСЬЮ
Сертификат: 00BB056B7401CB38D2B3576ACDC8425108
Владелец: ФЕДЕРАЛЬНАЯ СЛУЖБА ГОСУДАРСТВЕННОЙ РЕГИСТРАЦИИ, КАДАСТРА И КАРТОГРАФИИ
Действителен: с 27.06.2023 по 19.09.2024

Земельный участок
вид объекта недвижимости

Лист № 56 раздела 4.2	Всего листов раздела 4.2: 381	Всего разделов: 7	Всего листов выписки: 1210

06.12.2023г. № КУВИ-001/2023-273313032	
Кадастровый номер:	47:01:0000000:4(Единое землепользование)

1	2	3	4	5
15	480003.68	1309028.45	-	-
16	480012.22	1309026.97	-	-
17	480014.41	1309026.03	-	-
18	480031.55	1309018.62	-	-
19	480025.4	1308998.31	-	-
1	480007.81	1308941.39	-	-

полное наименование должности		инициалы, фамилия

ДОКУМЕНТ ПОДПИСАН
ЭЛЕКТРОННОЙ ПОДПИСЬЮ
Сертификат: 00BB056B7401CB38D2B3576ACDC8425108
Владелец: ФЕДЕРАЛЬНАЯ СЛУЖБА ГОСУДАРСТВЕННОЙ РЕГИСТРАЦИИ, КАДАСТРА И КАРТОГРАФИИ
Действителен: с 27.06.2023 по 19.09.2024

Земельный участок
вид объекта недвижимости

Лист № 57 раздела 4.2	Всего листов раздела 4.2: 381	Всего разделов: 7	Всего листов выписки: 1210

06.12.2023г. № КУВИ-001/2023-273313032	
Кадастровый номер:	47:01:0000000:4(Единое землепользование)

Сведения о характерных точках границы части (частей) земельного участка				
Учетный номер части: 47:01:0000000:4/50				
Система координат МСК кадастрового округа				
Номер точки	Координаты, м		Описание закрепления на местности	Средняя квадратичная погрешность определения координат характерных точек границ земельного участка, м
	X	Y		
1	2	3	4	5
1	548528.94	1307813.17	-	-
2	548529.32	1307817.4	-	0.1
3	548592.96	1307893.36	-	0.1
4	548602.1	1307900.2	-	0.1
5	548638.01	1307915.92	-	-
6	548576.01	1307861.74	-	-
7	548560.6	1307848.28	-	-
8	548559.51	1307847.33	-	-
1	548528.94	1307813.17	-	-
1	549036.66	1308207.61	-	-
2	548953.84	1308148	-	-
3	549027.26	1308220.74	-	-
1	549036.66	1308207.61	-	-
1	549042.08	1308235.43	-	-
2	549043.07	1308236.41	-	0.1
3	549035.95	1308303.73	-	-
4	549074.54	1308329.86	-	-
5	549082.87	1308335.5	-	-
6	549090.02	1308267.9	-	-
7	549083.23	1308263.3	-	-
1	549042.08	1308235.43	-	-

полное наименование должности		инициалы, фамилия

ДОКУМЕНТ ПОДПИСАН
ЭЛЕКТРОННОЙ ПОДПИСЬЮ
Сертификат: 00BB056B7401CB38D2B3576ACDC8425108
Владелец: ФЕДЕРАЛЬНАЯ СЛУЖБА ГОСУДАРСТВЕННОЙ РЕГИСТРАЦИИ, КАДАСТРА И КАРТОГРАФИИ
Действителен: с 27.06.2023 по 19.09.2024

Земельный участок
вид объекта недвижимости

Лист № 58 раздела 4.2	Всего листов раздела 4.2: 381	Всего разделов: 7	Всего листов выписки: 1210

06.12.2023г. № КУВИ-001/2023-273313032	
Кадастровый номер:	47:01:0000000:4(Единое землепользование)

Сведения о характерных точках границы части (частей) земельного участка				
Учетный номер части: 47:01:0000000:4/51				
Система координат МСК кадастрового округа				
Номер точки	Координаты, м		Описание закрепления на местности	Средняя квадратичная погрешность определения координат характерных точек границ земельного участка, м
	X	Y		
1	2	3	4	5
1	548529.1	1307813.35	-	-
2	548529.32	1307817.4	-	0.1
3	548592.96	1307893.36	-	0.1
4	548602.1	1307900.2	-	0.1
5	548638.01	1307915.92	-	-
6	548576.01	1307861.74	-	-
7	548560.6	1307848.28	-	-
8	548559.51	1307847.33	-	-
1	548529.1	1307813.35	-	-
1	549036.66	1308207.61	-	-
2	548953.84	1308148	-	-
3	549027.26	1308220.74	-	-
1	549036.66	1308207.61	-	-
1	549042.08	1308235.43	-	-
2	549043.07	1308236.41	-	0.1
3	549035.95	1308303.73	-	-
4	549074.54	1308329.86	-	-
5	549082.87	1308335.5	-	-
6	549090.02	1308267.9	-	-
7	549083.23	1308263.3	-	-
1	549042.08	1308235.43	-	-

полное наименование должности		инициалы, фамилия

ДОКУМЕНТ ПОДПИСАН
ЭЛЕКТРОННОЙ ПОДПИСЬЮ
Сертификат: 00BB056B7401CB38D2B3576ACDC8425108
Владелец: ФЕДЕРАЛЬНАЯ СЛУЖБА ГОСУДАРСТВЕННОЙ РЕГИСТРАЦИИ, КАДАСТРА И КАРТОГРАФИИ
Действителен: с 27.06.2023 по 19.09.2024

Земельный участок
вид объекта недвижимости

Лист № 59 раздела 4.2	Всего листов раздела 4.2: 381	Всего разделов: 7	Всего листов выписки: 1210

06.12.2023г. № КУВИ-001/2023-273313032	
Кадастровый номер:	47:01:0000000:4(Единое землепользование)

Сведения о характерных точках границы части (частей) земельного участка				
Учетный номер части: 47:01:0000000:4/52				
Система координат МСК кадастрового округа				
Номер точки	Координаты, м		Описание закрепления на местности	Средняя квадратичная погрешность определения координат характерных точек границ земельного участка, м
	X	Y		
1	2	3	4	5
1	548468.75	1307745.91	-	-
2	548457.48	1307756.87	-	0.1
3	548372.27	1307806.47	-	0.1
4	548360.04	1307814.17	-	-
5	548376.26	1307832.82	-	-
6	548391.91	1307850.82	-	-
7	548397.5	1307847.3	-	0.1
8	548489.32	1307792.92	-	0.1
9	548500.79	1307781.71	-	-
10	548500.62	1307781.52	-	-
11	548481.71	1307760.39	-	-
1	548468.75	1307745.91	-	-
1	520863.9	1316966.31	-	-
2	520790.54	1317006.26	-	0.1
3	520695.48	1317040.45	-	-
4	520685.21	1317088.63	-	-
5	520683.76	1317095.52	-	-
6	520789.96	1317057.46	-	-
7	520791.54	1317049.48	-	-
8	520805.46	1317051.9	-	-
9	520808.48	1317050.82	-	0.1
10	520851.08	1317027.63	-	-
11	520858.56	1316991.85	-	-
12	520858.57	1316991.82	-	-

полное наименование должности		инициалы, фамилия

ДОКУМЕНТ ПОДПИСАН
ЭЛЕКТРОННОЙ ПОДПИСЬЮ
Сертификат: 00BB056B7401CB38D2B3576ACDC8425108
Владелец: ФЕДЕРАЛЬНАЯ СЛУЖБА ГОСУДАРСТВЕННОЙ РЕГИСТРАЦИИ, КАДАСТРА И КАРТОГРАФИИ
Действителен: с 27.06.2023 по 19.09.2024

Земельный участок
вид объекта недвижимости

Лист № 60 раздела 4.2	Всего листов раздела 4.2: 381	Всего разделов: 7	Всего листов выписки: 1210

06.12.2023г. № КУВИ-001/2023-273313032	
Кадастровый номер:	47:01:0000000:4(Единое землепользование)

1	2	3	4	5
1	520863.9	1316966.31	-	-

полное наименование должности		инициалы, фамилия

ДОКУМЕНТ ПОДПИСАН
ЭЛЕКТРОННОЙ ПОДПИСЬЮ
Сертификат: 00BB056B7401CB38D2B3576ACDC8425108
Владелец: ФЕДЕРАЛЬНАЯ СЛУЖБА ГОСУДАРСТВЕННОЙ РЕГИСТРАЦИИ, КАДАСТРА И КАРТОГРАФИИ
Действителен: с 27.06.2023 по 19.09.2024

Земельный участок
вид объекта недвижимости

Лист № 61 раздела 4.2	Всего листов раздела 4.2: 381	Всего разделов: 7	Всего листов выписки: 1210

06.12.2023г. № КУВИ-001/2023-273313032	
Кадастровый номер:	47:01:0000000:4(Единое землепользование)

Сведения о характерных точках границы части (частей) земельного участка				
Учетный номер части: 47:01:0000000:4/53				
Система координат МСК кадастрового округа				
Номер точки	Координаты, м		Описание закрепления на местности	Средняя квадратичная погрешность определения координат характерных точек границ земельного участка, м
	X	Y		
1	2	3	4	5
1	520154.65	1303355.32	-	-
2	520170.01	1303302.36	-	-
3	520104.89	1303311.56	-	-
4	520095.01	1303345.7	-	-
5	520089.63	1303364.28	-	-
1	520154.65	1303355.32	-	-

полное наименование должности		инициалы, фамилия

ДОКУМЕНТ ПОДПИСАН
ЭЛЕКТРОННОЙ ПОДПИСЬЮ
Сертификат: 00BB056B7401CB38D2B3576ACDC8425108
Владелец: ФЕДЕРАЛЬНАЯ СЛУЖБА ГОСУДАРСТВЕННОЙ РЕГИСТРАЦИИ, КАДАСТРА И КАРТОГРАФИИ
Действителен: с 27.06.2023 по 19.09.2024

Земельный участок
вид объекта недвижимости

Лист № 62 раздела 4.2	Всего листов раздела 4.2: 381	Всего разделов: 7	Всего листов выписки: 1210

06.12.2023г. № КУВИ-001/2023-273313032	
Кадастровый номер:	47:01:0000000:4(Единое землепользование)

Сведения о характерных точках границы части (частей) земельного участка				
Учетный номер части: 47:01:0000000:4/54				
Система координат МСК кадастрового округа				
Номер точки	Координаты, м		Описание закрепления на местности	Средняя квадратичная погрешность определения координат характерных точек границ земельного участка, м
	X	Y		
1	2	3	4	5
1	548559.51	1307847.33	-	-
2	548540.56	1307826.15	-	-
3	548434.16	1307897.02	-	-
4	548459.49	1307923.57	-	-
5	548469.1	1307933.64	-	-
6	548576.31	1307862	-	-
7	548576.01	1307861.74	-	-
8	548560.6	1307848.28	-	-
1	548559.51	1307847.33	-	-

полное наименование должности		инициалы, фамилия

ДОКУМЕНТ ПОДПИСАН
ЭЛЕКТРОННОЙ ПОДПИСЬЮ
Сертификат: 00BB056B7401CB38D2B3576ACDC8425108
Владелец: ФЕДЕРАЛЬНАЯ СЛУЖБА ГОСУДАРСТВЕННОЙ РЕГИСТРАЦИИ, КАДАСТРА И КАРТОГРАФИИ
Действителен: с 27.06.2023 по 19.09.2024

Земельный участок
вид объекта недвижимости

Лист № 63 раздела 4.2	Всего листов раздела 4.2: 381	Всего разделов: 7	Всего листов выписки: 1210

06.12.2023г. № КУВИ-001/2023-273313032	
Кадастровый номер:	47:01:0000000:4(Единое землепользование)

Сведения о характерных точках границы части (частей) земельного участка				
Учетный номер части: 47:01:0000000:4/55				
Система координат МСК кадастрового округа				
Номер точки	Координаты, м		Описание закрепления на местности	Средняя квадратичная погрешность определения координат характерных точек границ земельного участка, м
	X	Y		
1	2	3	4	5
1	548467.93	1307745	-	-
2	548456.86	1307756.07	-	0.1
3	548372.49	1307805.16	-	0.1
4	548359.38	1307813.42	-	-
5	548376.26	1307832.82	-	-
6	548392.58	1307851.59	-	-
7	548398.02	1307848.16	-	0.1
8	548484.86	1307797.63	-	0.1
9	548500.78	1307781.7	-	-
10	548500.62	1307781.52	-	-
11	548481.71	1307760.39	-	-
1	548467.93	1307745	-	-

полное наименование должности		инициалы, фамилия

ДОКУМЕНТ ПОДПИСАН
ЭЛЕКТРОННОЙ ПОДПИСЬЮ
Сертификат: 00BB056B7401CB38D2B3576ACDC8425108
Владелец: ФЕДЕРАЛЬНАЯ СЛУЖБА ГОСУДАРСТВЕННОЙ РЕГИСТРАЦИИ, КАДАСТРА И КАРТОГРАФИИ
Действителен: с 27.06.2023 по 19.09.2024

Земельный участок
вид объекта недвижимости

Лист № 64 раздела 4.2	Всего листов раздела 4.2: 381	Всего разделов: 7	Всего листов выписки: 1210

06.12.2023г. № КУВИ-001/2023-273313032	
Кадастровый номер:	47:01:0000000:4(Единое землепользование)

Сведения о характерных точках границы части (частей) земельного участка				
Учетный номер части: 47:01:0000000:4/56				
Система координат МСК кадастрового округа				
Номер точки	Координаты, м		Описание закрепления на местности	Средняя квадратичная погрешность определения координат характерных точек границ земельного участка, м
	X	Y		
1	2	3	4	5
1	555039.55	1327428.8	-	0.1
2	555009.49	1327399.74	-	-
3	555007.58	1327427.15	-	-
4	555006.91	1327436.86	-	-
5	555010	1327499.47	-	-
6	555013.35	1327567.49	-	-
7	555036.73	1327666	-	-
8	555053.28	1327711.28	-	-
9	555053.89	1327712.5	-	-
1	555039.55	1327428.8	-	0.1

полное наименование должности		инициалы, фамилия

ДОКУМЕНТ ПОДПИСАН
ЭЛЕКТРОННОЙ ПОДПИСЬЮ
Сертификат: 00BB056B7401CB38D2B3576ACDC8425108
Владелец: ФЕДЕРАЛЬНАЯ СЛУЖБА ГОСУДАРСТВЕННОЙ РЕГИСТРАЦИИ, КАДАСТРА И КАРТОГРАФИИ
Действителен: с 27.06.2023 по 19.09.2024

Земельный участок
вид объекта недвижимости

Лист № 65 раздела 4.2	Всего листов раздела 4.2: 381	Всего разделов: 7	Всего листов выписки: 1210

06.12.2023г. № КУВИ-001/2023-273313032	
Кадастровый номер:	47:01:0000000:4(Единое землепользование)

Сведения о характерных точках границы части (частей) земельного участка				
Учетный номер части: 47:01:0000000:4/57				
Система координат МСК кадастрового округа				
Номер точки	Координаты, м		Описание закрепления на местности	Средняя квадратичная погрешность определения координат характерных точек границ земельного участка, м
	X	Y		
1	2	3	4	5
1	520177.84	1303275.36	-	-
2	520181.54	1303262.61	-	-
3	520117.43	1303268.2	-	-
4	520102.48	1303319.88	-	-
5	520166.45	1303314.62	-	-
1	520177.84	1303275.36	-	-

полное наименование должности		инициалы, фамилия

ДОКУМЕНТ ПОДПИСАН
ЭЛЕКТРОННОЙ ПОДПИСЬЮ
Сертификат: 00BB056B7401CB38D2B3576ACDC8425108
Владелец: ФЕДЕРАЛЬНАЯ СЛУЖБА ГОСУДАРСТВЕННОЙ РЕГИСТРАЦИИ, КАДАСТРА И КАРТОГРАФИИ
Действителен: с 27.06.2023 по 19.09.2024

Земельный участок
вид объекта недвижимости

Лист № 66 раздела 4.2	Всего листов раздела 4.2: 381	Всего разделов: 7	Всего листов выписки: 1210

06.12.2023г. № КУВИ-001/2023-273313032	
Кадастровый номер:	47:01:0000000:4(Единое землепользование)

Сведения о характерных точках границы части (частей) земельного участка				
Учетный номер части: 47:01:0000000:4/58				
Система координат МСК кадастрового округа				
Номер точки	Координаты, м		Описание закрепления на местности	Средняя квадратичная погрешность определения координат характерных точек границ земельного участка, м
	X	Y		
1	2	3	4	5
1	520177.84	1303275.36	-	-
2	520181.54	1303262.61	-	-
3	520117.43	1303268.2	-	-
4	520102.58	1303319.53	-	-
5	520166.69	1303313.8	-	-
1	520177.84	1303275.36	-	-

полное наименование должности		инициалы, фамилия

ДОКУМЕНТ ПОДПИСАН
ЭЛЕКТРОННОЙ ПОДПИСЬЮ
Сертификат: 00BB056B7401CB38D2B3576ACDC8425108
Владелец: ФЕДЕРАЛЬНАЯ СЛУЖБА ГОСУДАРСТВЕННОЙ РЕГИСТРАЦИИ, КАДАСТРА И КАРТОГРАФИИ
Действителен: с 27.06.2023 по 19.09.2024

Земельный участок
вид объекта недвижимости

Лист № 67 раздела 4.2	Всего листов раздела 4.2: 381	Всего разделов: 7	Всего листов выписки: 1210

06.12.2023г. № КУВИ-001/2023-273313032	
Кадастровый номер:	47:01:0000000:4(Единое землепользование)

Сведения о характерных точках границы части (частей) земельного участка				
Учетный номер части: 47:01:0000000:4/59				
Система координат МСК кадастрового округа				
Номер точки	Координаты, м		Описание закрепления на местности	Средняя квадратичная погрешность определения координат характерных точек границ земельного участка, м
	X	Y		
1	2	3	4	5
1	548559.51	1307847.33	-	-
2	548540.34	1307825.91	-	-
3	548434.06	1307896.91	-	-
4	548459.49	1307923.57	-	-
5	548469.1	1307933.64	-	-
6	548576.31	1307862	-	-
7	548576.01	1307861.74	-	-
8	548560.6	1307848.28	-	-
1	548559.51	1307847.33	-	-

полное наименование должности		инициалы, фамилия

ДОКУМЕНТ ПОДПИСАН
ЭЛЕКТРОННОЙ ПОДПИСЬЮ
Сертификат: 00BB056B7401CB38D2B3576ACDC8425108
Владелец: ФЕДЕРАЛЬНАЯ СЛУЖБА ГОСУДАРСТВЕННОЙ РЕГИСТРАЦИИ, КАДАСТРА И КАРТОГРАФИИ
Действителен: с 27.06.2023 по 19.09.2024

Земельный участок
вид объекта недвижимости

Лист № 68 раздела 4.2	Всего листов раздела 4.2: 381	Всего разделов: 7	Всего листов выписки: 1210

06.12.2023г. № КУВИ-001/2023-273313032	
Кадастровый номер:	47:01:0000000:4(Единое землепользование)

Сведения о характерных точках границы части (частей) земельного участка				
Учетный номер части: 47:01:0000000:4/60				
Система координат МСК кадастрового округа				
Номер точки	Координаты, м		Описание закрепления на местности	Средняя квадратичная погрешность определения координат характерных точек границ земельного участка, м
	X	Y		
1	2	3	4	5
1	550849.09	1313545.79	-	-
2	550848.84	1313547.78	-	-
3	550861.01	1313549.33	-	0.1
4	550884.96	1313553.65	-	0.1
5	550917.34	1313565.02	-	0.1
6	550946.63	1313584.22	-	0.1
7	550959.49	1313591.52	-	-
8	550960.95	1313590.06	-	-
9	550947.68	1313582.52	-	0.1
10	550918.23	1313563.21	-	0.1
11	550885.47	1313551.71	-	0.1
12	550861.32	1313547.35	-	0.1
1	550849.09	1313545.79	-	-

полное наименование должности		инициалы, фамилия

ДОКУМЕНТ ПОДПИСАН
ЭЛЕКТРОННОЙ ПОДПИСЬЮ
Сертификат: 00BB056B7401CB38D2B3576ACDC8425108
Владелец: ФЕДЕРАЛЬНАЯ СЛУЖБА ГОСУДАРСТВЕННОЙ РЕГИСТРАЦИИ, КАДАСТРА И КАРТОГРАФИИ
Действителен: с 27.06.2023 по 19.09.2024

Земельный участок
вид объекта недвижимости

Лист № 69 раздела 4.2	Всего листов раздела 4.2: 381	Всего разделов: 7	Всего листов выписки: 1210

06.12.2023г. № КУВИ-001/2023-273313032	
Кадастровый номер:	47:01:0000000:4(Единое землепользование)

Сведения о характерных точках границы части (частей) земельного участка				
Учетный номер части: 47:01:0000000:4/61				
Система координат МСК кадастрового округа				
Номер точки	Координаты, м		Описание закрепления на местности	Средняя квадратичная погрешность определения координат характерных точек границ земельного участка, м
	X	Y		
1	2	3	4	5
1	550850.37	1313535.67	-	-
2	550847.85	1313555.53	-	-
3	550914.61	1313567.14	-	0.1
4	550935.96	1313591.09	-	0.1
5	550944.84	1313606.18	-	-
6	550959.45	1313591.56	-	-
7	550952.2	1313579.25	-	0.1
8	550924.9	1313548.63	-	0.1
1	550850.37	1313535.67	-	-

полное наименование должности		инициалы, фамилия

ДОКУМЕНТ ПОДПИСАН
ЭЛЕКТРОННОЙ ПОДПИСЬЮ
Сертификат: 00BB056B7401CB38D2B3576ACDC8425108
Владелец: ФЕДЕРАЛЬНАЯ СЛУЖБА ГОСУДАРСТВЕННОЙ РЕГИСТРАЦИИ, КАДАСТРА И КАРТОГРАФИИ
Действителен: с 27.06.2023 по 19.09.2024

Земельный участок
вид объекта недвижимости

Лист № 70 раздела 4.2	Всего листов раздела 4.2: 381	Всего разделов: 7	Всего листов выписки: 1210

06.12.2023г. № КУВИ-001/2023-273313032	
Кадастровый номер:	47:01:0000000:4(Единое землепользование)

Сведения о характерных точках границы части (частей) земельного участка				
Учетный номер части: 47:01:0000000:4/62				
Система координат МСК кадастрового округа				
Номер точки	Координаты, м		Описание закрепления на местности	Средняя квадратичная погрешность определения координат характерных точек границ земельного участка, м
	X	Y		
1	2	3	4	5
1	484770.17	1287351.65	-	-
2	484774.44	1287349.39	-	-
3	484771.19	1287340.94	-	-
4	484757.91	1287307.71	-	-
5	484761.59	1287295.29	-	-
6	484765.52	1287282	-	-
7	484776.46	1287246.22	-	-
8	484766.82	1287235.87	-	-
9	484762.26	1287238.03	-	-
10	484771.06	1287247.47	-	-
11	484760.93	1287280.6	-	-
12	484755.73	1287298.16	-	-
13	484752.83	1287307.94	-	-
14	484766.73	1287342.71	-	-
1	484770.17	1287351.65	-	-
1	483534.85	1287936.47	-	-
2	483606.22	1287885.75	-	-
3	483608.24	1287884.79	-	-
4	483640.36	1287868.63	-	-
5	483672.98	1287842.13	-	-
6	483682.82	1287823.45	-	-
7	483694.26	1287801.71	-	-
8	483716.25	1287757.34	-	-
9	483735.93	1287716.75	-	-

полное наименование должности		инициалы, фамилия

ДОКУМЕНТ ПОДПИСАН
ЭЛЕКТРОННОЙ ПОДПИСЬЮ
Сертификат: 00BB056B7401CB38D2B3576ACDC8425108
Владелец: ФЕДЕРАЛЬНАЯ СЛУЖБА ГОСУДАРСТВЕННОЙ РЕГИСТРАЦИИ, КАДАСТРА И КАРТОГРАФИИ
Действителен: с 27.06.2023 по 19.09.2024

Земельный участок
вид объекта недвижимости

Лист № 71 раздела 4.2	Всего листов раздела 4.2: 381	Всего разделов: 7	Всего листов выписки: 1210

06.12.2023г. № КУВИ-001/2023-273313032	
Кадастровый номер:	47:01:0000000:4(Единое землепользование)

1	2	3	4	5
10	483736.44	1287714.96	-	-
11	483734.71	1287713.61	-	-
12	483733.2	1287714.62	-	-
13	483733.02	1287714.36	-	-
14	483732.33	1287715.01	-	-
15	483712.66	1287755.59	-	-
16	483690.69	1287799.91	-	-
17	483676.74	1287826.44	-	-
18	483669.85	1287839.53	-	-
19	483638.13	1287865.24	-	-
20	483605.89	1287881.51	-	-
21	483577.32	1287905.58	-	-
22	483541.31	1287930.65	-	-
1	483534.85	1287936.47	-	-

ДОКУМЕНТ ПОДПИСАН
ЭЛЕКТРОННОЙ ПОДПИСЬЮ
Сертификат: 00BB056B7401CB38D2B3576ACDC8425108
Владелец: ФЕДЕРАЛЬНАЯ СЛУЖБА ГОСУДАРСТВЕННОЙ РЕГИСТРАЦИИ, КАДАСТРА И КАРТОГРАФИИ
Действителен: с 27.06.2023 по 19.09.2024

полное наименование должности		инициалы, фамилия

Земельный участок
вид объекта недвижимости

Лист № 72 раздела 4.2	Всего листов раздела 4.2: 381	Всего разделов: 7	Всего листов выписки: 1210

06.12.2023г. № КУВИ-001/2023-273313032	
Кадастровый номер:	47:01:0000000:4(Единое землепользование)

Сведения о характерных точках границы части (частей) земельного участка				
Учетный номер части: 47:01:0000000:4/63				
Система координат МСК кадастрового округа				
Номер точки	Координаты, м		Описание закрепления на местности	Средняя квадратичная погрешность определения координат характерных точек границ земельного участка, м
	X	Y		
1	2	3	4	5
1	484471.68	1287375.92	-	-
2	484465.86	1287378.68	-	-
3	484402.93	1287438.05	-	0.1
4	484324.25	1287472.72	-	0.1
5	484303.36	1287479.71	-	0.1
6	484296.58	1287483.63	-	0.1
7	484284.53	1287492.07	-	0.1
8	484252.79	1287509.84	-	0.1
9	484225.46	1287523.24	-	0.1
10	484179.01	1287547.58	-	0.1
11	484176.51	1287548.59	-	0.1
12	484172.75	1287549.43	-	0.1
13	484163.58	1287550.77	-	0.1
14	484160.83	1287550.69	-	0.1
15	484158.32	1287550.12	-	0.1
16	484155.35	1287547.98	-	0.1
17	484146.26	1287539.32	-	0.1
18	484133.43	1287526.57	-	0.1
19	484132.47	1287526.4	-	0.1
20	484128.54	1287527.21	-	0.1
21	484123.67	1287530.22	-	0.1
22	484122.26	1287531.56	-	0.1
23	484121.57	1287535.62	-	0.1
24	484121.21	1287537.41	-	0.1

полное наименование должности		инициалы, фамилия

ДОКУМЕНТ ПОДПИСАН
ЭЛЕКТРОННОЙ ПОДПИСЬЮ
Сертификат: 00BB056B7401CB38D2B3576ACDC8425108
Владелец: ФЕДЕРАЛЬНАЯ СЛУЖБА ГОСУДАРСТВЕННОЙ РЕГИСТРАЦИИ, КАДАСТРА И КАРТОГРАФИИ
Действителен: с 27.06.2023 по 19.09.2024

Земельный участок
вид объекта недвижимости

Лист № 73 раздела 4.2	Всего листов раздела 4.2: 381	Всего разделов: 7	Всего листов выписки: 1210

06.12.2023г. № КУВИ-001/2023-273313032	
Кадастровый номер:	47:01:0000000:4(Единое землепользование)

1	2	3	4	5
25	484120.68	1287539.44	-	0.1
26	484120.04	1287541.31	-	0.1
27	484118.95	1287543.62	-	0.1
28	484117.23	1287546.31	-	0.1
29	484115.12	1287548.82	-	0.1
30	484112.64	1287551.41	-	0.1
31	484108.07	1287555.79	-	0.1
32	484101.2	1287562.05	-	0.1
33	484090.54	1287570.95	-	0.1
34	484067.68	1287579.9	-	0.1
35	484040.98	1287586.76	-	0.1
36	484025.66	1287590.84	-	0.1
37	483978.71	1287604.03	-	0.1
38	483963.3	1287611.04	-	0.1
39	483935.88	1287625.06	-	0.1
40	483916.2	1287636.24	-	0.1
41	483903.39	1287642.84	-	0.1
42	483886.85	1287658.78	-	0.1
43	483868.93	1287668.75	-	0.1
44	483853.36	1287674.24	-	0.1
45	483828.78	1287683.09	-	0.1
46	483816.49	1287687.66	-	0.1
47	483811.12	1287690.03	-	0.1
48	483801.6	1287692.39	-	0.1
49	483774.76	1287694.83	-	0.1
50	483754.14	1287705.68	-	0.1
51	483790.34	1287683.39	-	-
52	483776.62	1287690.16	-	-
53	483661.02	1287747.22	-	-

полное наименование должности		инициалы, фамилия

ДОКУМЕНТ ПОДПИСАН
ЭЛЕКТРОННОЙ ПОДПИСЬЮ
Сертификат: 00BB056B7401CB38D2B3576ACDC8425108
Владелец: ФЕДЕРАЛЬНАЯ СЛУЖБА ГОСУДАРСТВЕННОЙ РЕГИСТРАЦИИ, КАДАСТРА И КАРТОГРАФИИ
Действителен: с 27.06.2023 по 19.09.2024

Земельный участок
вид объекта недвижимости

Лист № 74 раздела 4.2	Всего листов раздела 4.2: 381	Всего разделов: 7	Всего листов выписки: 1210

06.12.2023г. № КУВИ-001/2023-273313032

Кадастровый номер:	47:01:0000000:4(Единое землепользование)

1	2	3	4	5
54	483598.7	1287789.21	-	0.1
55	483590.58	1287792.88	-	0.1
56	483589.21	1287793.28	-	-
57	483585.89	1287795.43	-	-
58	483583.4	1287797.04	-	-
59	483589.85	1287795.18	-	0.1
60	483437.19	1287898.4	-	0.1
61	483403.15	1287921.69	-	-
62	483418.04	1287937.11	-	-
63	483449.07	1287915.72	-	0.1
64	483723.48	1287730.47	-	0.1
65	483741.52	1287719.2	-	0.1
66	483748.85	1287710.71	-	0.1
67	483775.39	1287696.78	-	0.1
68	483802.01	1287694.35	-	0.1
69	483811.69	1287691.95	-	0.1
70	483817.21	1287689.52	-	0.1
71	483829.47	1287684.96	-	0.1
72	483854.03	1287676.12	-	0.1
73	483869.67	1287670.61	-	0.1
74	483888.15	1287660.31	-	0.1
75	483904.44	1287644.55	-	0.1
76	483917.14	1287638.01	-	0.1
77	483936.81	1287626.83	-	0.1
78	483964.14	1287612.85	-	0.1
79	483979.46	1287605.88	-	0.1
80	484026.18	1287592.77	-	0.1
81	484041.49	1287588.7	-	0.1
82	484068.36	1287581.78	-	0.1

ДОКУМЕНТ ПОДПИСАН
ЭЛЕКТРОННОЙ ПОДПИСЬЮ
Сертификат: 00BB056B7401CB38D2B3576ACDC8425108
Владелец: ФЕДЕРАЛЬНАЯ СЛУЖБА ГОСУДАРСТВЕННОЙ РЕГИСТРАЦИИ, КАДАСТРА И КАРТОГРАФИИ
Действителен: с 27.06.2023 по 19.09.2024

полное наименование должности		инициалы, фамилия

Земельный участок
вид объекта недвижимости

Лист № 75 раздела 4.2	Всего листов раздела 4.2: 381	Всего разделов: 7	Всего листов выписки: 1210

06.12.2023г. № КУВИ-001/2023-273313032	
Кадастровый номер:	47:01:0000000:4(Единое землепользование)

1	2	3	4	5
83	484091.59	1287572.69	-	0.1
84	484102.52	1287563.54	-	0.1
85	484109.43	1287557.26	-	0.1
86	484114.04	1287552.83	-	0.1
87	484116.61	1287550.15	-	0.1
88	484118.68	1287547.66	-	0.1
89	484119.88	1287545.95	-	0.1
90	484120.88	1287544.33	-	0.1
91	484121.9	1287542.06	-	0.1
92	484122.61	1287539.98	-	0.1
93	484123.16	1287537.83	-	0.1
94	484123.54	1287535.97	-	0.1
95	484124.12	1287532.53	-	0.1
96	484124.95	1287531.76	-	0.1
97	484129.45	1287529.1	-	0.1
98	484132.6	1287528.55	-	0.1
99	484144.86	1287540.75	-	0.1
100	484154.13	1287549.57	-	0.1
101	484157.44	1287552.04	-	0.1
102	484160.68	1287552.69	-	0.1
103	484163.77	1287552.76	-	0.1
104	484173.22	1287551.44	-	0.1
105	484177.03	1287550.52	-	0.1
106	484179.9	1287549.38	-	0.1
107	484226.36	1287525.03	-	0.1
108	484253.74	1287511.6	-	0.1
109	484285.64	1287493.73	-	0.1
110	484297.7	1287485.29	-	0.1
111	484304.27	1287481.5	-	0.1

ДОКУМЕНТ ПОДПИСАН
ЭЛЕКТРОННОЙ ПОДПИСЬЮ
Сертификат: 00BB056B7401CB38D2B3576ACDC8425108
Владелец: ФЕДЕРАЛЬНАЯ СЛУЖБА ГОСУДАРСТВЕННОЙ РЕГИСТРАЦИИ, КАДАСТРА И КАРТОГРАФИИ
Действителен: с 27.06.2023 по 19.09.2024

полное наименование должности		инициалы, фамилия

Земельный участок
вид объекта недвижимости

Лист № 76 раздела 4.2	Всего листов раздела 4.2: 381	Всего разделов: 7	Всего листов выписки: 1210

06.12.2023г. № КУВИ-001/2023-273313032	
Кадастровый номер:	47:01:0000000:4(Единое землепользование)

1	2	3	4	5
112	484325.01	1287474.57	-	0.1
113	484404.17	1287439.62	-	0.1
1	484471.68	1287375.92	-	-
1	483036.33	1288848.37	-	0.1
2	483322.54	1288139.85	-	-
3	483305.49	1288173.03	-	-
4	483206.65	1288412.16	-	-
5	483150.08	1288548.87	-	-
6	483106.46	1288654.27	-	-
7	483015.62	1288873.8	-	-
8	482909.24	1289130.89	-	-
9	482884.12	1289191.59	-	-
10	482889.4	1289191.44	-	0.1
11	482895.27	1289189.44	-	0.1
12	482898.84	1289184.87	-	0.1
13	482966.75	1289016.86	-	0.1
14	483009.66	1288909.76	-	0.1
1	483036.33	1288848.37	-	0.1
1	482364.05	1290457.13	-	-
2	482281.23	1290665.93	-	-
3	482322.01	1290754.35	-	-
4	482324.37	1290747.45	-	-
5	482332.57	1290727.03	-	-
6	482299.88	1290656.2	-	0.1
7	482363.97	1290458.93	-	0.1
1	482364.05	1290457.13	-	-

ДОКУМЕНТ ПОДПИСАН
ЭЛЕКТРОННОЙ ПОДПИСЬЮ
Сертификат: 00BB056B7401CB38D2B3576ACDC8425108
Владелец: ФЕДЕРАЛЬНАЯ СЛУЖБА ГОСУДАРСТВЕННОЙ РЕГИСТРАЦИИ, КАДАСТРА И КАРТОГРАФИИ
Действителен: с 27.06.2023 по 19.09.2024

полное наименование должности		инициалы, фамилия

Земельный участок
вид объекта недвижимости

Лист № 77 раздела 4.2	Всего листов раздела 4.2: 381	Всего разделов: 7	Всего листов выписки: 1210

06.12.2023г. № КУВИ-001/2023-273313032	
Кадастровый номер:	47:01:0000000:4(Единое землепользование)

Сведения о характерных точках границы части (частей) земельного участка				
Учетный номер части: 47:01:0000000:4/64				
Система координат МСК кадастрового округа				
Номер точки	Координаты, м		Описание закрепления на местности	Средняя квадратичная погрешность определения координат характерных точек границ земельного участка, м
	X	Y		
1	2	3	4	5
1	484473.15	1287375.22	-	-
2	484467.3	1287378	-	-
3	484403.25	1287438.57	-	0.1
4	484324.46	1287473.28	-	0.1
5	484303.79	1287480.18	-	0.1
6	484296.98	1287484.08	-	0.1
7	484284.85	1287492.58	-	0.1
8	484253.06	1287510.37	-	0.1
9	484225.74	1287523.77	-	0.1
10	484179.27	1287548.13	-	0.1
11	484176.69	1287549.16	-	0.1
12	484173.41	1287549.92	-	0.1
13	484163.61	1287551.37	-	0.1
14	484160.76	1287551.29	-	0.1
15	484158.07	1287550.68	-	0.1
16	484154.97	1287548.45	-	0.1
17	484133.02	1287527.04	-	0.1
18	484129.01	1287527.76	-	0.1
19	484127.47	1287528.52	-	0.1
20	484124.21	1287530.63	-	0.1
21	484122.82	1287531.9	-	0.1
22	484122.17	1287535.73	-	0.1
23	484120.5	1287541.9	-	0.1
24	484117.59	1287546.79	-	0.1

полное наименование должности		инициалы, фамилия

ДОКУМЕНТ ПОДПИСАН
ЭЛЕКТРОННОЙ ПОДПИСЬЮ
Сертификат: 00BB056B7401CB38D2B3576ACDC8425108
Владелец: ФЕДЕРАЛЬНАЯ СЛУЖБА ГОСУДАРСТВЕННОЙ РЕГИСТРАЦИИ, КАДАСТРА И КАРТОГРАФИИ
Действителен: с 27.06.2023 по 19.09.2024

Земельный участок
вид объекта недвижимости

Лист № 78 раздела 4.2	Всего листов раздела 4.2: 381	Всего разделов: 7	Всего листов выписки: 1210

06.12.2023г. № КУВИ-001/2023-273313032	
Кадастровый номер:	47:01:0000000:4(Единое землепользование)

1	2	3	4	5
25	484114.44	1287550.47	-	0.1
26	484108.48	1287556.23	-	0.1
27	484101.59	1287562.5	-	0.1
28	484090.85	1287571.47	-	0.1
29	484067.87	1287580.47	-	0.1
30	484041.13	1287587.34	-	0.1
31	484025.8	1287591.42	-	0.1
32	483979.03	1287604.55	-	0.1
33	483963.43	1287611.41	-	0.1
34	483936.17	1287625.59	-	0.1
35	483916.49	1287636.77	-	0.1
36	483903.36	1287643.44	-	0.1
37	483887.21	1287659.27	-	0.1
38	483869.17	1287669.3	-	0.1
39	483828.99	1287683.65	-	0.1
40	483816.66	1287688.24	-	0.1
41	483811.32	1287690.6	-	0.1
42	483801.7	1287692.99	-	0.1
43	483774.98	1287695.39	-	0.1
44	483747.46	1287709.86	-	0.1
45	483733.99	1287718.66	-	0.1
46	483718.49	1287723.94	-	0.1
47	483684.51	1287744.03	-	0.1
48	483659.52	1287759.27	-	0.1
49	483637.52	1287773.5	-	0.1
50	483616.69	1287781.72	-	0.1
51	483590.79	1287793.45	-	0.1
52	483587.46	1287794.41	-	-
53	483585.89	1287795.43	-	-

ДОКУМЕНТ ПОДПИСАН
ЭЛЕКТРОННОЙ ПОДПИСЬЮ
Сертификат: 00BB056B7401CB38D2B3576ACDC8425108
Владелец: ФЕДЕРАЛЬНАЯ СЛУЖБА ГОСУДАРСТВЕННОЙ РЕГИСТРАЦИИ, КАДАСТРА И КАРТОГРАФИИ
Действителен: с 27.06.2023 по 19.09.2024

полное наименование должности		инициалы, фамилия

Земельный участок
вид объекта недвижимости

Лист № 79 раздела 4.2	Всего листов раздела 4.2: 381	Всего разделов: 7	Всего листов выписки: 1210

06.12.2023г. № КУВИ-001/2023-273313032	
Кадастровый номер:	47:01:0000000:4(Единое землепользование)

1	2	3	4	5
54	483578.95	1287799.92	-	-
55	483567.25	1287807.51	-	-
56	483573.5	1287818.11	-	0.1
57	483580.82	1287823.6	-	0.1
58	483589.29	1287821.4	-	0.1
59	483593.58	1287815.13	-	0.1
60	483591.59	1287807.45	-	0.1
61	483585.48	1287797.07	-	0.1
62	483591.55	1287795.3	-	0.1
63	483617.44	1287783.57	-	0.1
64	483638.52	1287775.24	-	0.1
65	483660.6	1287760.96	-	0.1
66	483685.55	1287745.74	-	0.1
67	483719.4	1287725.77	-	0.1
68	483734.97	1287720.4	-	0.1
69	483748.43	1287711.61	-	0.1
70	483775.56	1287697.36	-	0.1
71	483801.96	1287694.98	-	0.1
72	483812.05	1287692.46	-	0.1
73	483817.44	1287690.08	-	0.1
74	483829.68	1287685.53	-	0.1
75	483870.07	1287671.09	-	0.1
76	483888.45	1287660.9	-	0.1
77	483904.79	1287645.04	-	0.1
78	483917.46	1287638.52	-	0.1
79	483937.11	1287627.35	-	0.1
80	483964.33	1287613.2	-	0.1
81	483979.64	1287606.46	-	0.1
82	484026.34	1287593.35	-	0.1

ДОКУМЕНТ ПОДПИСАН
ЭЛЕКТРОННОЙ ПОДПИСЬЮ
Сертификат: 00BB056B7401CB38D2B3576ACDC8425108
Владелец: ФЕДЕРАЛЬНАЯ СЛУЖБА ГОСУДАРСТВЕННОЙ РЕГИСТРАЦИИ, КАДАСТРА И КАРТОГРАФИИ
Действителен: с 27.06.2023 по 19.09.2024

полное наименование должности		инициалы, фамилия

Земельный участок
вид объекта недвижимости

Лист № 80 раздела 4.2	Всего листов раздела 4.2: 381	Всего разделов: 7	Всего листов выписки: 1210

06.12.2023г. № КУВИ-001/2023-273313032	
Кадастровый номер:	47:01:0000000:4(Единое землепользование)

1	2	3	4	5
83	484041.64	1287589.27	-	0.1
84	484068.43	1287582.39	-	0.1
85	484091.86	1287573.23	-	0.1
86	484102.92	1287564	-	0.1
87	484108.08	1287559.32	-	0.1
88	484116.37	1287551.5	-	0.1
89	484119.16	1287548.02	-	0.1
90	484122.38	1287542.79	-	0.1
91	484124.09	1287536.6	-	0.1
92	484124.69	1287532.75	-	0.1
93	484128.52	1287530.22	-	0.1
94	484129.64	1287529.68	-	0.1
95	484132.4	1287529.19	-	0.1
96	484153.74	1287550.03	-	0.1
97	484157.21	1287552.51	-	0.1
98	484160.41	1287553.26	-	0.1
99	484163.8	1287553.36	-	0.1
100	484173.83	1287551.87	-	0.1
101	484177.21	1287551.09	-	0.1
102	484180.15	1287549.92	-	0.1
103	484226.63	1287525.56	-	0.1
104	484254.02	1287512.13	-	0.1
105	484285.96	1287494.24	-	0.1
106	484298.02	1287485.79	-	0.1
107	484304.52	1287482.05	-	0.1
108	484325.23	1287475.13	-	0.1
109	484404.39	1287440.27	-	0.1
1	484473.15	1287375.22	-	-

ДОКУМЕНТ ПОДПИСАН
ЭЛЕКТРОННОЙ ПОДПИСЬЮ
Сертификат: 00BB056B7401CB38D2B3576ACDC8425108
Владелец: ФЕДЕРАЛЬНАЯ СЛУЖБА ГОСУДАРСТВЕННОЙ РЕГИСТРАЦИИ, КАДАСТРА И КАРТОГРАФИИ
Действителен: с 27.06.2023 по 19.09.2024

полное наименование должности		инициалы, фамилия

Земельный участок
вид объекта недвижимости

Лист № 81 раздела 4.2	Всего листов раздела 4.2: 381	Всего разделов: 7	Всего листов выписки: 1210

06.12.2023г. № КУВИ-001/2023-273313032	
Кадастровый номер:	47:01:0000000:4(Единое землепользование)

Сведения о характерных точках границы части (частей) земельного участка				
Учетный номер части: 47:01:0000000:4/65				
Система координат МСК кадастрового округа				
Номер точки	Координаты, м		Описание закрепления на местности	Средняя квадратичная погрешность определения координат характерных точек границ земельного участка, м
	X	Y		
1	2	3	4	5
1	550540.48	1310599.37	-	-
2	550540.06	1310598.86	-	-
3	550499.67	1310644.11	-	-
4	550501.7	1310646.55	-	-
5	550503.35	1310648.71	-	-
6	550515.93	1310665.26	-	-
7	550518.26	1310668.33	-	-
8	550559.19	1310622.47	-	-
9	550553.51	1310615.32	-	-
10	550547.97	1310608.35	-	-
1	550540.48	1310599.37	-	-
1	550529.12	1311422.91	-	-
2	550528.28	1311425.65	-	-
3	550520.47	1311451.13	-	-
4	550517.87	1311459.6	-	-
5	550569.94	1311535.68	-	-
6	550570.56	1311532.55	-	-
7	550576.25	1311503.63	-	-
8	550578.06	1311494.43	-	-
1	550529.12	1311422.91	-	-
1	550787.88	1311928.37	-	-
2	550741.43	1311828.22	-	-
3	550713.88	1311840.15	-	-
4	550841.16	1312114.52	-	-

полное наименование должности		инициалы, фамилия

ДОКУМЕНТ ПОДПИСАН
ЭЛЕКТРОННОЙ ПОДПИСЬЮ
Сертификат: 00BB056B7401CB38D2B3576ACDC8425108
Владелец: ФЕДЕРАЛЬНАЯ СЛУЖБА ГОСУДАРСТВЕННОЙ РЕГИСТРАЦИИ, КАДАСТРА И КАРТОГРАФИИ
Действителен: с 27.06.2023 по 19.09.2024

Земельный участок
вид объекта недвижимости

Лист № 82 раздела 4.2	Всего листов раздела 4.2: 381	Всего разделов: 7	Всего листов выписки: 1210

06.12.2023г. № КУВИ-001/2023-273313032	
Кадастровый номер:	47:01:0000000:4(Единое землепользование)

1	2	3	4	5
5	550860.86	1312106.4	-	-
6	550850.5	1312081.08	-	-
7	550826.59	1312022.6	-	-
1	550787.88	1311928.37	-	-
1	551167.85	1313440.69	-	-
2	551174.67	1313446.84	-	-
3	551168.47	1313453.72	-	-
4	551161.65	1313447.56	-	-
1	551167.85	1313440.69	-	-
1	551180.01	1313456.44	-	0.5
2	551242.2	1313366.01	-	-
3	551225.88	1313367.12	-	-
4	551204	1313368.6	-	-
5	551156.35	1313437.9	-	0.5
6	551094.69	1313507.19	-	-
7	551128.32	1313496.12	-	-
8	551151.47	1313488.51	-	-
1	551180.01	1313456.44	-	0.5

полное наименование должности		инициалы, фамилия

ДОКУМЕНТ ПОДПИСАН
ЭЛЕКТРОННОЙ ПОДПИСЬЮ
Сертификат: 00BB056B7401CB38D2B3576ACDC8425108
Владелец: ФЕДЕРАЛЬНАЯ СЛУЖБА ГОСУДАРСТВЕННОЙ РЕГИСТРАЦИИ, КАДАСТРА И КАРТОГРАФИИ
Действителен: с 27.06.2023 по 19.09.2024

Земельный участок
вид объекта недвижимости

Лист № 83 раздела 4.2	Всего листов раздела 4.2: 381	Всего разделов: 7	Всего листов выписки: 1210

06.12.2023г. № КУВИ-001/2023-273313032	
Кадастровый номер:	47:01:0000000:4(Единое землепользование)

Сведения о характерных точках границы части (частей) земельного участка				
Учетный номер части: 47:01:0000000:4/66				
Система координат МСК кадастрового округа				
Номер точки	Координаты, м		Описание закрепления на местности	Средняя квадратичная погрешность определения координат характерных точек границ земельного участка, м
	X	Y		
1	2	3	4	5
1	551180.01	1313456.44	-	0.5
2	551151.47	1313488.51	-	-
3	551159.78	1313485.78	-	-
4	551161.75	1313485.53	-	-
1	551180.01	1313456.44	-	0.5

полное наименование должности		инициалы, фамилия

ДОКУМЕНТ ПОДПИСАН
ЭЛЕКТРОННОЙ ПОДПИСЬЮ
Сертификат: 00BB056B7401CB38D2B3576ACDC8425108
Владелец: ФЕДЕРАЛЬНАЯ СЛУЖБА ГОСУДАРСТВЕННОЙ РЕГИСТРАЦИИ, КАДАСТРА И КАРТОГРАФИИ
Действителен: с 27.06.2023 по 19.09.2024

Земельный участок
вид объекта недвижимости

Лист № 84 раздела 4.2	Всего листов раздела 4.2: 381	Всего разделов: 7	Всего листов выписки: 1210

06.12.2023г. № КУВИ-001/2023-273313032	
Кадастровый номер:	47:01:0000000:4(Единое землепользование)

Сведения о характерных точках границы части (частей) земельного участка				
Учетный номер части: 47:01:0000000:4/67				
Система координат МСК кадастрового округа				
Номер точки	Координаты, м		Описание закрепления на местности	Средняя квадратичная погрешность определения координат характерных точек границ земельного участка, м
	X	Y		
1	2	3	4	5
1	484898.11	1287253.71	-	0.5
2	484872.12	1287187.46	-	-
3	484861.67	1287191.76	-	-
4	484865.05	1287200.95	-	0.5
5	484882.49	1287292.16	-	-
6	484891.4	1287287.44	-	-
7	484903.57	1287282.44	-	-
1	484898.11	1287253.71	-	0.5
1	484306.73	1294515.02	-	-
2	484306.64	1294514.89	-	-
3	484306.27	1294515.33	-	-
1	484306.73	1294515.02	-	-
1	484272.7	1294555.22	-	-
2	484238.02	1294596.43	-	-
3	484241.17	1294601.99	-	-
4	484253.81	1294624.25	-	-
5	484288.66	1294582.85	-	-
6	484280.87	1294568.61	-	-
7	484280.56	1294568.09	-	-
1	484272.7	1294555.22	-	-

полное наименование должности		инициалы, фамилия

ДОКУМЕНТ ПОДПИСАН
ЭЛЕКТРОННОЙ ПОДПИСЬЮ
Сертификат: 00BB056B7401CB38D2B3576ACDC8425108
Владелец: ФЕДЕРАЛЬНАЯ СЛУЖБА ГОСУДАРСТВЕННОЙ РЕГИСТРАЦИИ, КАДАСТРА И КАРТОГРАФИИ
Действителен: с 27.06.2023 по 19.09.2024

Земельный участок
вид объекта недвижимости

Лист № 85 раздела 4.2	Всего листов раздела 4.2: 381	Всего разделов: 7	Всего листов выписки: 1210

06.12.2023г. № КУВИ-001/2023-273313032	
Кадастровый номер:	47:01:0000000:4(Единое землепользование)

Сведения о характерных точках границы части (частей) земельного участка				
Учетный номер части: 47:01:0000000:4/68				
Система координат МСК кадастрового округа				
Номер точки	Координаты, м		Описание закрепления на местности	Средняя квадратичная погрешность определения координат характерных точек границ земельного участка, м
	X	Y		
1	2	3	4	5
1	551195.54	1313458.98	-	0.5
2	551262.84	1313364.61	-	-
3	551242.2	1313366.01	-	-
4	551180.01	1313456.44	-	0.5
5	551161.75	1313485.53	-	-
6	551180.67	1313483.13	-	-
7	551180.96	1313483.09	-	-
1	551195.54	1313458.98	-	0.5

полное наименование должности		инициалы, фамилия

ДОКУМЕНТ ПОДПИСАН
ЭЛЕКТРОННОЙ ПОДПИСЬЮ
Сертификат: 00BB056B7401CB38D2B3576ACDC8425108
Владелец: ФЕДЕРАЛЬНАЯ СЛУЖБА ГОСУДАРСТВЕННОЙ РЕГИСТРАЦИИ, КАДАСТРА И КАРТОГРАФИИ
Действителен: с 27.06.2023 по 19.09.2024

Земельный участок
вид объекта недвижимости

Лист № 86 раздела 4.2	Всего листов раздела 4.2: 381	Всего разделов: 7	Всего листов выписки: 1210

06.12.2023г. № КУВИ-001/2023-273313032	
Кадастровый номер:	47:01:0000000:4(Единое землепользование)

Сведения о характерных точках границы части (частей) земельного участка				
Учетный номер части: 47:01:0000000:4/69				
Система координат МСК кадастрового округа				
Номер точки	Координаты, м		Описание закрепления на местности	Средняя квадратичная погрешность определения координат характерных точек границ земельного участка, м
	X	Y		
1	2	3	4	5
1	519612.54	1305064.3	-	0.5
2	519602.31	1305054.33	-	0.5
3	519600.45	1305057.97	-	-
4	519597.9	1305066.33	-	-
5	519588.22	1305098.03	-	-
6	519586.44	1305103.87	-	-
7	519565.31	1305173.04	-	-
1	519612.54	1305064.3	-	0.5
1	519459.77	1305535.1	-	-
2	519451.49	1305564.04	-	-
3	519508.1	1305585.63	-	-
4	519516.43	1305556.7	-	-
1	519459.77	1305535.1	-	-
1	520868.54	1316215.54	-	-
2	520804.21	1316202.49	-	-
3	520812.35	1316239.36	-	-
4	520815.41	1316235.37	-	0.5
5	520873.93	1316247.24	-	-
6	520872.73	1316234.49	-	-
1	520868.54	1316215.54	-	-

полное наименование должности		инициалы, фамилия

ДОКУМЕНТ ПОДПИСАН
ЭЛЕКТРОННОЙ ПОДПИСЬЮ
Сертификат: 00BB056B7401CB38D2B3576ACDC8425108
Владелец: ФЕДЕРАЛЬНАЯ СЛУЖБА ГОСУДАРСТВЕННОЙ РЕГИСТРАЦИИ, КАДАСТРА И КАРТОГРАФИИ
Действителен: с 27.06.2023 по 19.09.2024

Земельный участок
вид объекта недвижимости

Лист № 87 раздела 4.2	Всего листов раздела 4.2: 381	Всего разделов: 7	Всего листов выписки: 1210

06.12.2023г. № КУВИ-001/2023-273313032	
Кадастровый номер:	47:01:0000000:4(Единое землепользование)

Сведения о характерных точках границы части (частей) земельного участка				
Учетный номер части: 47:01:0000000:4/70				
Система координат МСК кадастрового округа				
Номер точки	Координаты, м		Описание закрепления на местности	Средняя квадратичная погрешность определения координат характерных точек границ земельного участка, м
	X	Y		
1	2	3	4	5
1	482742.74	1293169.43	-	-
2	482741.51	1293167.91	-	0.5
3	482693.4	1293211.23	-	0.5
4	482695.43	1293213.7	-	-
5	482700.13	1293219.41	-	-
6	482728.72	1293252.29	-	0.5
7	482778.1	1293208.19	-	0.5
8	482754.33	1293183.75	-	-
9	482749.66	1293177.98	-	-
10	482745.28	1293172.57	-	-
1	482742.74	1293169.43	-	-
1	482825.13	1293266.68	-	0.5
2	482827.7	1293264.51	-	0.5
3	482744.16	1293270.03	-	0.5
4	482744.74	1293270.7	-	-
5	482745.59	1293271.91	-	0.5
1	482825.13	1293266.68	-	0.5
1	482269.12	1304554.59	-	0.5
2	482250.37	1304598.41	-	-
3	482247.17	1304605.9	-	0.5
4	482339.48	1304644.35	-	0.5
5	482343.62	1304634.68	-	-
6	482361.85	1304592.06	-	0.5
1	482269.12	1304554.59	-	0.5

полное наименование должности		инициалы, фамилия

ДОКУМЕНТ ПОДПИСАН
ЭЛЕКТРОННОЙ ПОДПИСЬЮ
Сертификат: 00BB056B7401CB38D2B3576ACDC8425108
Владелец: ФЕДЕРАЛЬНАЯ СЛУЖБА ГОСУДАРСТВЕННОЙ РЕГИСТРАЦИИ, КАДАСТРА И КАРТОГРАФИИ
Действителен: с 27.06.2023 по 19.09.2024

Земельный участок
вид объекта недвижимости

Лист № 88 раздела 4.2	Всего листов раздела 4.2: 381	Всего разделов: 7	Всего листов выписки: 1210

06.12.2023г. № КУВИ-001/2023-273313032	
Кадастровый номер:	47:01:0000000:4(Единое землепользование)

1	2	3	4	5
1	479938.86	1308938.79	-	0.5
2	479880.67	1308949.42	-	0.5
3	479898.73	1309046.63	-	0.5
4	479959.68	1309036.07	-	0.5
1	479938.86	1308938.79	-	0.5

полное наименование должности		инициалы, фамилия

ДОКУМЕНТ ПОДПИСАН
ЭЛЕКТРОННОЙ ПОДПИСЬЮ
Сертификат: 00BB056B7401CB38D2B3576ACDC8425108
Владелец: ФЕДЕРАЛЬНАЯ СЛУЖБА ГОСУДАРСТВЕННОЙ РЕГИСТРАЦИИ, КАДАСТРА И КАРТОГРАФИИ
Действителен: с 27.06.2023 по 19.09.2024

Земельный участок
вид объекта недвижимости

Лист № 89 раздела 4.2	Всего листов раздела 4.2: 381	Всего разделов: 7	Всего листов выписки: 1210

06.12.2023г. № КУВИ-001/2023-273313032	
Кадастровый номер:	47:01:0000000:4(Единое землепользование)

Сведения о характерных точках границы части (частей) земельного участка				
Учетный номер части: 47:01:0000000:4/71				
Система координат МСК кадастрового округа				
Номер точки	Координаты, м		Описание закрепления на местности	Средняя квадратичная погрешность определения координат характерных точек границ земельного участка, м
	X	Y		
1	2	3	4	5
1	519408.91	1298934.96	-	0.5
2	519379.08	1298967.32	-	0.5
3	519318.57	1299033.28	-	-
4	519303.17	1299094.39	-	-
5	519306.29	1299091.04	-	0.5
6	519388.46	1299001.48	-	0.5
7	519390.63	1298992.91	-	0.5
1	519408.91	1298934.96	-	0.5
1	519610.76	1305037.76	-	0.5
2	519606.41	1305038.47	-	-
3	519604.87	1305043.5	-	-
4	519604.83	1305043.64	-	-
5	519600.45	1305057.97	-	-
6	519602.31	1305054.33	-	0.5
1	519610.76	1305037.76	-	0.5

полное наименование должности		инициалы, фамилия

ДОКУМЕНТ ПОДПИСАН
ЭЛЕКТРОННОЙ ПОДПИСЬЮ
Сертификат: 00BB056B7401CB38D2B3576ACDC8425108
Владелец: ФЕДЕРАЛЬНАЯ СЛУЖБА ГОСУДАРСТВЕННОЙ РЕГИСТРАЦИИ, КАДАСТРА И КАРТОГРАФИИ
Действителен: с 27.06.2023 по 19.09.2024

Земельный участок
вид объекта недвижимости

Лист № 90 раздела 4.2	Всего листов раздела 4.2: 381	Всего разделов: 7	Всего листов выписки: 1210

06.12.2023г. № КУВИ-001/2023-273313032	
Кадастровый номер:	47:01:0000000:4(Единое землепользование)

Сведения о характерных точках границы части (частей) земельного участка				
Учетный номер части: 47:01:0000000:4/72				
Система координат МСК кадастрового округа				
Номер точки	Координаты, м		Описание закрепления на местности	Средняя квадратичная погрешность определения координат характерных точек границ земельного участка, м
	X	Y		
1	2	3	4	5
1	520302.02	1302747.63	-	-
2	520301.04	1302740.88	-	-
3	520241.94	1302753.78	-	-
4	520241.44	1302769.86	-	-
5	520240.79	1302790.83	-	-
6	520240.62	1302796.31	-	-
7	520236.61	1302834.11	-	-
8	520234.01	1302844.29	-	-
9	520297.26	1302831.11	-	-
10	520300.44	1302801.17	-	-
11	520300.68	1302793	-	-
12	520300.88	1302786.17	-	-
1	520302.02	1302747.63	-	-

полное наименование должности		инициалы, фамилия

ДОКУМЕНТ ПОДПИСАН
ЭЛЕКТРОННОЙ ПОДПИСЬЮ
Сертификат: 00BB056B7401CB38D2B3576ACDC8425108
Владелец: ФЕДЕРАЛЬНАЯ СЛУЖБА ГОСУДАРСТВЕННОЙ РЕГИСТРАЦИИ, КАДАСТРА И КАРТОГРАФИИ
Действителен: с 27.06.2023 по 19.09.2024

Земельный участок
вид объекта недвижимости

Лист № 91 раздела 4.2	Всего листов раздела 4.2: 381	Всего разделов: 7	Всего листов выписки: 1210

06.12.2023г. № КУВИ-001/2023-273313032	
Кадастровый номер:	47:01:0000000:4(Единое землепользование)

Сведения о характерных точках границы части (частей) земельного участка				
Учетный номер части: 47:01:0000000:4/73				
Система координат МСК кадастрового округа				
Номер точки	Координаты, м		Описание закрепления на местности	Средняя квадратичная погрешность определения координат характерных точек границ земельного участка, м
	X	Y		
1	2	3	4	5
1	520300.76	1302790.19	-	-
2	520239.88	1302803.27	-	-
3	520236.61	1302834.11	-	-
4	520232.4	1302850.57	-	-
5	520222.69	1302888.5	-	-
6	520288.23	1302874.39	-	-
7	520293.76	1302852.79	-	-
8	520295.81	1302844.77	-	-
9	520300.44	1302801.17	-	-
10	520300.68	1302793	-	-
1	520300.76	1302790.19	-	-

полное наименование должности		инициалы, фамилия

ДОКУМЕНТ ПОДПИСАН
ЭЛЕКТРОННОЙ ПОДПИСЬЮ
Сертификат: 00BB056B7401CB38D2B3576ACDC8425108
Владелец: ФЕДЕРАЛЬНАЯ СЛУЖБА ГОСУДАРСТВЕННОЙ РЕГИСТРАЦИИ, КАДАСТРА И КАРТОГРАФИИ
Действителен: с 27.06.2023 по 19.09.2024

Земельный участок
вид объекта недвижимости

Лист № 92 раздела 4.2	Всего листов раздела 4.2: 381	Всего разделов: 7	Всего листов выписки: 1210

06.12.2023г. № КУВИ-001/2023-273313032	
Кадастровый номер:	47:01:0000000:4(Единое землепользование)

Сведения о характерных точках границы части (частей) земельного участка				
Учетный номер части: 47:01:0000000:4/74				
Система координат МСК кадастрового округа				
Номер точки	Координаты, м		Описание закрепления на местности	Средняя квадратичная погрешность определения координат характерных точек границ земельного участка, м
	X	Y		
1	2	3	4	5
1	476862.41	1335603.26	Закрепление отсутствует	0.5
2	476854.21	1335594.5	Закрепление отсутствует	0.5
3	476869.79	1335579.93	Закрепление отсутствует	0.5
4	476877.98	1335588.69	Закрепление отсутствует	0.5
1	476862.41	1335603.26	Закрепление отсутствует	0.5

полное наименование должности		инициалы, фамилия

ДОКУМЕНТ ПОДПИСАН
ЭЛЕКТРОННОЙ ПОДПИСЬЮ
Сертификат: 00BB056B7401CB38D2B3576ACDC8425108
Владелец: ФЕДЕРАЛЬНАЯ СЛУЖБА ГОСУДАРСТВЕННОЙ РЕГИСТРАЦИИ, КАДАСТРА И КАРТОГРАФИИ
Действителен: с 27.06.2023 по 19.09.2024

Земельный участок
вид объекта недвижимости

Лист № 93 раздела 4.2	Всего листов раздела 4.2: 381	Всего разделов: 7	Всего листов выписки: 1210

06.12.2023г. № КУВИ-001/2023-273313032	
Кадастровый номер:	47:01:0000000:4(Единое землепользование)

Сведения о характерных точках границы части (частей) земельного участка				
Учетный номер части: 47:01:0000000:4/75				
Система координат МСК кадастрового округа				
Номер точки	Координаты, м		Описание закрепления на местности	Средняя квадратичная погрешность определения координат характерных точек границ земельного участка, м
	X	Y		
1	2	3	4	5
1	533155.1	1278585.72	Закрепление отсутствует	0.5
2	533145.28	1278583.82	Закрепление отсутствует	0.5
3	533147.84	1278570.57	Закрепление отсутствует	0.5
4	533157.66	1278572.46	Закрепление отсутствует	0.5
1	533155.1	1278585.72	Закрепление отсутствует	0.5

полное наименование должности		инициалы, фамилия

ДОКУМЕНТ ПОДПИСАН
ЭЛЕКТРОННОЙ ПОДПИСЬЮ
Сертификат: 00BB056B7401CB38D2B3576ACDC8425108
Владелец: ФЕДЕРАЛЬНАЯ СЛУЖБА ГОСУДАРСТВЕННОЙ РЕГИСТРАЦИИ, КАДАСТРА И КАРТОГРАФИИ
Действителен: с 27.06.2023 по 19.09.2024

Земельный участок
вид объекта недвижимости

Лист № 94 раздела 4.2	Всего листов раздела 4.2: 381	Всего разделов: 7	Всего листов выписки: 1210

06.12.2023г. № КУВИ-001/2023-273313032	
Кадастровый номер:	47:01:0000000:4(Единое землепользование)

Сведения о характерных точках границы части (частей) земельного участка				
Учетный номер части: 47:01:0000000:4/76				
Система координат МСК кадастрового округа				
Номер точки	Координаты, м		Описание закрепления на местности	Средняя квадратичная погрешность определения координат характерных точек границ земельного участка, м
	X	Y		
1	2	3	4	5
1	529405.41	1284110.64	Закрепление отсутствует	0.5
2	529398.26	1284107.05	Закрепление отсутствует	0.5
3	529405.84	1284091.97	Закрепление отсутствует	0.5
4	529412.98	1284095.56	Закрепление отсутствует	0.5
1	529405.41	1284110.64	Закрепление отсутствует	0.5

полное наименование должности		инициалы, фамилия

ДОКУМЕНТ ПОДПИСАН
ЭЛЕКТРОННОЙ ПОДПИСЬЮ
Сертификат: 00BB056B7401CB38D2B3576ACDC8425108
Владелец: ФЕДЕРАЛЬНАЯ СЛУЖБА ГОСУДАРСТВЕННОЙ РЕГИСТРАЦИИ, КАДАСТРА И КАРТОГРАФИИ
Действителен: с 27.06.2023 по 19.09.2024

Земельный участок
вид объекта недвижимости

Лист № 95 раздела 4.2	Всего листов раздела 4.2: 381	Всего разделов: 7	Всего листов выписки: 1210

06.12.2023г. № КУВИ-001/2023-273313032	
Кадастровый номер:	47:01:0000000:4(Единое землепользование)

Сведения о характерных точках границы части (частей) земельного участка				
Учетный номер части: 47:01:0000000:4/77				
Система координат МСК кадастрового округа				
Номер точки	Координаты, м		Описание закрепления на местности	Средняя квадратичная погрешность определения координат характерных точек границ земельного участка, м
	X	Y		
1	2	3	4	5
1	513421.79	1305329.34	Закрепление отсутствует	0.5
2	513431.47	1305336.43	Закрепление отсутствует	0.5
3	513418.88	1305353.65	Закрепление отсутствует	0.5
4	513409.19	1305346.56	Закрепление отсутствует	0.5
1	513421.79	1305329.34	Закрепление отсутствует	0.5

полное наименование должности		инициалы, фамилия

ДОКУМЕНТ ПОДПИСАН
ЭЛЕКТРОННОЙ ПОДПИСЬЮ
Сертификат: 00BB056B7401CB38D2B3576ACDC8425108
Владелец: ФЕДЕРАЛЬНАЯ СЛУЖБА ГОСУДАРСТВЕННОЙ РЕГИСТРАЦИИ, КАДАСТРА И КАРТОГРАФИИ
Действителен: с 27.06.2023 по 19.09.2024

Земельный участок
вид объекта недвижимости

Лист № 96 раздела 4.2	Всего листов раздела 4.2: 381	Всего разделов: 7	Всего листов выписки: 1210

06.12.2023г. № КУВИ-001/2023-273313032	
Кадастровый номер:	47:01:0000000:4(Единое землепользование)

Сведения о характерных точках границы части (частей) земельного участка				
Учетный номер части: 47:01:0000000:4/78				
Система координат МСК кадастрового округа				
Номер точки	Координаты, м		Описание закрепления на местности	Средняя квадратичная погрешность определения координат характерных точек границ земельного участка, м
	X	Y		
1	2	3	4	5
1	519966.56	1297749.9	-	0.1
2	519965.78	1297750	-	0.1
3	519953.56	1297751.5	-	0.1
4	519945.2	1297752.2	-	0.1
5	519934.1	1297753	-	0.1
6	519933.3	1297753.06	-	0.1
7	519941.5	1297773.02	-	0.1
8	519952.26	1297801.44	-	-
9	519952.29	1297801.44	-	-
10	519963.39	1297800.9	-	-
11	519963.81	1297800.84	-	-
12	519972.99	1297799.67	-	-
13	519974.72	1297799.46	-	-
14	519992.49	1297815.89	-	-
1	519966.56	1297749.9	-	0.1
1	519562.68	1298302.12	-	-
2	519494.12	1298376.53	-	-
3	519348.22	1298534.96	-	-
4	519369.51	1298515.85	-	0.1
5	519548.63	1298320.47	-	0.1
1	519562.68	1298302.12	-	-
1	518330.95	1299640.31	-	-
2	518323.37	1299648.72	-	-
3	518292.02	1299683.72	-	-

полное наименование должности		инициалы, фамилия

ДОКУМЕНТ ПОДПИСАН
ЭЛЕКТРОННОЙ ПОДПИСЬЮ
Сертификат: 00BB056B7401CB38D2B3576ACDC8425108
Владелец: ФЕДЕРАЛЬНАЯ СЛУЖБА ГОСУДАРСТВЕННОЙ РЕГИСТРАЦИИ, КАДАСТРА И КАРТОГРАФИИ
Действителен: с 27.06.2023 по 19.09.2024

Земельный участок
вид объекта недвижимости

Лист № 97 раздела 4.2	Всего листов раздела 4.2: 381	Всего разделов: 7	Всего листов выписки: 1210

06.12.2023г. № КУВИ-001/2023-273313032	
Кадастровый номер:	47:01:0000000:4(Единое землепользование)

1	2	3	4	5
4	518309.35	1299754.23	-	-
5	518316.36	1299746.42	-	-
6	518326.32	1299735.31	-	-
7	518311.27	1299674.07	-	0.1
8	518327.2	1299650.37	-	0.1
1	518330.95	1299640.31	-	-

полное наименование должности		инициалы, фамилия

ДОКУМЕНТ ПОДПИСАН
ЭЛЕКТРОННОЙ ПОДПИСЬЮ
Сертификат: 00BB056B7401CB38D2B3576ACDC8425108
Владелец: ФЕДЕРАЛЬНАЯ СЛУЖБА ГОСУДАРСТВЕННОЙ РЕГИСТРАЦИИ, КАДАСТРА И КАРТОГРАФИИ
Действителен: с 27.06.2023 по 19.09.2024

Земельный участок
вид объекта недвижимости

Лист № 98 раздела 4.2	Всего листов раздела 4.2: 381	Всего разделов: 7	Всего листов выписки: 1210

06.12.2023г. № КУВИ-001/2023-273313032	
Кадастровый номер:	47:01:0000000:4(Единое землепользование)

Сведения о характерных точках границы части (частей) земельного участка				
Учетный номер части: 47:01:0000000:4/79				
Система координат МСК кадастрового округа				
Номер точки	Координаты, м		Описание закрепления на местности	Средняя квадратичная погрешность определения координат характерных точек границ земельного участка, м
	X	Y		
1	2	3	4	5
1	515764.59	1294553.8	-	-
2	515745.08	1294573.41	-	0.1
3	515742.02	1294577.4	-	-
4	515762.61	1294585.56	-	-
5	515785.84	1294562.21	-	-
6	515785.7	1294562.16	-	-
7	515765.09	1294554	-	-
1	515764.59	1294553.8	-	-

полное наименование должности		инициалы, фамилия

ДОКУМЕНТ ПОДПИСАН
ЭЛЕКТРОННОЙ ПОДПИСЬЮ
Сертификат: 00BB056B7401CB38D2B3576ACDC8425108
Владелец: ФЕДЕРАЛЬНАЯ СЛУЖБА ГОСУДАРСТВЕННОЙ РЕГИСТРАЦИИ, КАДАСТРА И КАРТОГРАФИИ
Действителен: с 27.06.2023 по 19.09.2024

Земельный участок
вид объекта недвижимости

Лист № 99 раздела 4.2	Всего листов раздела 4.2: 381	Всего разделов: 7	Всего листов выписки: 1210

06.12.2023г. № КУВИ-001/2023-273313032	
Кадастровый номер:	47:01:0000000:4(Единое землепользование)

Сведения о характерных точках границы части (частей) земельного участка				
Учетный номер части: 47:01:0000000:4/80				
Система координат МСК кадастрового округа				
Номер точки	Координаты, м		Описание закрепления на местности	Средняя квадратичная погрешность определения координат характерных точек границ земельного участка, м
	X	Y		
1	2	3	4	5
1	507093.27	1291625.06	-	-
2	507091.22	1291624.49	-	-
3	507048.31	1291659.22	-	-
4	507069.39	1291665	-	-
1	507093.27	1291625.06	-	-

полное наименование должности		инициалы, фамилия

ДОКУМЕНТ ПОДПИСАН
ЭЛЕКТРОННОЙ ПОДПИСЬЮ
Сертификат: 00BB056B7401CB38D2B3576ACDC8425108
Владелец: ФЕДЕРАЛЬНАЯ СЛУЖБА ГОСУДАРСТВЕННОЙ РЕГИСТРАЦИИ, КАДАСТРА И КАРТОГРАФИИ
Действителен: с 27.06.2023 по 19.09.2024

Земельный участок
вид объекта недвижимости

Лист № 100 раздела 4.2	Всего листов раздела 4.2: 381	Всего разделов: 7	Всего листов выписки: 1210

06.12.2023г. № КУВИ-001/2023-273313032	
Кадастровый номер:	47:01:0000000:4(Единое землепользование)

Сведения о характерных точках границы части (частей) земельного участка				
Учетный номер части: 47:01:0000000:4/81				
Система координат МСК кадастрового округа				
Номер точки	Координаты, м		Описание закрепления на местности	Средняя квадратичная погрешность определения координат характерных точек границ земельного участка, м
	X	Y		
1	2	3	4	5
1	507093.27	1291625.06	-	-
2	507091.22	1291624.49	-	-
3	507048.31	1291659.22	-	-
4	507069.39	1291665	-	-
1	507093.27	1291625.06	-	-

полное наименование должности		инициалы, фамилия

ДОКУМЕНТ ПОДПИСАН
ЭЛЕКТРОННОЙ ПОДПИСЬЮ
Сертификат: 00BB056B7401CB38D2B3576ACDC8425108
Владелец: ФЕДЕРАЛЬНАЯ СЛУЖБА ГОСУДАРСТВЕННОЙ РЕГИСТРАЦИИ, КАДАСТРА И КАРТОГРАФИИ
Действителен: с 27.06.2023 по 19.09.2024

Земельный участок
вид объекта недвижимости

Лист № 101 раздела 4.2	Всего листов раздела 4.2: 381	Всего разделов: 7	Всего листов выписки: 1210

06.12.2023г. № КУВИ-001/2023-273313032	
Кадастровый номер:	47:01:0000000:4(Единое землепользование)

Сведения о характерных точках границы части (частей) земельного участка				
Учетный номер части: 47:01:0000000:4/82				
Система координат МСК кадастрового округа				
Номер точки	Координаты, м		Описание закрепления на местности	Средняя квадратичная погрешность определения координат характерных точек границ земельного участка, м
	X	Y		
1	2	3	4	5
1	531792.41	1304514.23	-	-
2	531782.64	1304503.83	-	-
3	531761.94	1304523.26	-	-
4	531772.21	1304534.41	-	-
5	531785.76	1304549.14	-	-
6	531798.7	1304563.2	-	-
7	531801.94	1304561.32	-	0.1
8	531824.16	1304548.03	-	-
9	531806.11	1304528.81	-	-
1	531792.41	1304514.23	-	-

полное наименование должности		инициалы, фамилия

ДОКУМЕНТ ПОДПИСАН
ЭЛЕКТРОННОЙ ПОДПИСЬЮ
Сертификат: 00BB056B7401CB38D2B3576ACDC8425108
Владелец: ФЕДЕРАЛЬНАЯ СЛУЖБА ГОСУДАРСТВЕННОЙ РЕГИСТРАЦИИ, КАДАСТРА И КАРТОГРАФИИ
Действителен: с 27.06.2023 по 19.09.2024

Земельный участок
вид объекта недвижимости

Лист № 102 раздела 4.2	Всего листов раздела 4.2: 381	Всего разделов: 7	Всего листов выписки: 1210

06.12.2023г. № КУВИ-001/2023-273313032	
Кадастровый номер:	47:01:0000000:4(Единое землепользование)

Сведения о характерных точках границы части (частей) земельного участка				
Учетный номер части: 47:01:0000000:4/83				
Система координат МСК кадастрового округа				
Номер точки	Координаты, м		Описание закрепления на местности	Средняя квадратичная погрешность определения координат характерных точек границ земельного участка, м
	X	Y		
1	2	3	4	5
1	480765.48	1308057.38	-	0.1
2	480761.12	1308056.97	-	-
3	480745.59	1308091.47	-	-
4	480762.04	1308093.21	-	0.1
5	480851.66	1308101.9	-	-
6	480861.48	1308080.51	-	-
7	480867.58	1308067.22	-	-
1	480765.48	1308057.38	-	0.1

полное наименование должности		инициалы, фамилия

ДОКУМЕНТ ПОДПИСАН
ЭЛЕКТРОННОЙ ПОДПИСЬЮ
Сертификат: 00BB056B7401CB38D2B3576ACDC8425108
Владелец: ФЕДЕРАЛЬНАЯ СЛУЖБА ГОСУДАРСТВЕННОЙ РЕГИСТРАЦИИ, КАДАСТРА И КАРТОГРАФИИ
Действителен: с 27.06.2023 по 19.09.2024

Земельный участок
вид объекта недвижимости

Лист № 103 раздела 4.2	Всего листов раздела 4.2: 381	Всего разделов: 7	Всего листов выписки: 1210

06.12.2023г. № КУВИ-001/2023-273313032	
Кадастровый номер:	47:01:0000000:4(Единое землепользование)

Сведения о характерных точках границы части (частей) земельного участка				
Учетный номер части: 47:01:0000000:4/84				
Система координат МСК кадастрового округа				
Номер точки	Координаты, м		Описание закрепления на местности	Средняя квадратичная погрешность определения координат характерных точек границ земельного участка, м
	X	Y		
1	2	3	4	5
1	525927.87	1290998.3	-	0.2
2	525917.28	1291010.29	-	0.2
3	525905.29	1290999.69	-	0.2
4	525915.88	1290987.7	-	0.2
1	525927.87	1290998.3	-	0.2

полное наименование должности		инициалы, фамилия

ДОКУМЕНТ ПОДПИСАН
ЭЛЕКТРОННОЙ ПОДПИСЬЮ
Сертификат: 00BB056B7401CB38D2B3576ACDC8425108
Владелец: ФЕДЕРАЛЬНАЯ СЛУЖБА ГОСУДАРСТВЕННОЙ РЕГИСТРАЦИИ, КАДАСТРА И КАРТОГРАФИИ
Действителен: с 27.06.2023 по 19.09.2024

Земельный участок
вид объекта недвижимости

Лист № 104 раздела 4.2	Всего листов раздела 4.2: 381	Всего разделов: 7	Всего листов выписки: 1210

06.12.2023г. № КУВИ-001/2023-273313032	
Кадастровый номер:	47:01:0000000:4(Единое землепользование)

Сведения о характерных точках границы части (частей) земельного участка

Учетный номер части: 47:01:0000000:4/85

Система координат МСК кадастрового округа

Номер точки	Координаты, м		Описание закрепления на местности	Средняя квадратичная погрешность определения координат характерных точек границ земельного участка, м
	X	Y		
1	2	3	4	5
1	518563.04	1299471.44	-	-
2	518496.14	1299539.37	-	-
3	518500.07	1299542.86	-	-
4	518563.95	1299473.48	-	-
1	518563.04	1299471.44	-	-
1	518456.78	1299582.04	-	-
2	518392.29	1299655.75	-	-
3	518394	1299659.92	-	-
4	518460.92	1299585.71	-	-
1	518456.78	1299582.04	-	-
1	518441.86	1299535.33	-	-
2	518441.48	1299535.74	-	-
3	518425	1299553.87	-	-
4	518416.03	1299545.91	-	-
5	518369.27	1299597.79	-	-
6	518376.38	1299611.58	-	-
1	518441.86	1299535.33	-	-
1	519334.39	1300061.17	-	-
2	519316.82	1300063.97	-	-
3	519328.13	1300162.55	-	-
4	519345.84	1300160.51	-	-
1	519334.39	1300061.17	-	-
1	519394.07	1300211.1	-	-
2	519374.83	1300213.33	-	-

полное наименование должности		инициалы, фамилия

ДОКУМЕНТ ПОДПИСАН
ЭЛЕКТРОННОЙ ПОДПИСЬЮ
Сертификат: 00BB056B7401CB38D2B3576ACDC8425108
Владелец: ФЕДЕРАЛЬНАЯ СЛУЖБА ГОСУДАРСТВЕННОЙ РЕГИСТРАЦИИ, КАДАСТРА И КАРТОГРАФИИ
Действителен: с 27.06.2023 по 19.09.2024

Земельный участок
вид объекта недвижимости

Лист № 105 раздела 4.2	Всего листов раздела 4.2: 381	Всего разделов: 7	Всего листов выписки: 1210

06.12.2023г. № КУВИ-001/2023-273313032	
Кадастровый номер:	47:01:0000000:4(Единое землепользование)

1	2	3	4	5
3	519386.35	1300312.66	-	-
4	519405.46	1300310.44	-	-
5	519401.24	1300273.59	-	-
1	519394.07	1300211.1	-	-
1	519387.22	1300151.31	-	-
2	519375.83	1300051.98	-	-
3	519355.4	1300054.32	-	-
4	519366.87	1300153.66	-	-
1	519387.22	1300151.31	-	-
1	519355.88	1300219.23	-	-
2	519337.61	1300221.34	-	-
3	519313.07	1300225.9	-	-
4	519307.31	1300242.06	-	-
5	519291.97	1300286.21	-	-
6	519297.88	1300338.36	-	-
7	519329.46	1300324.8	-	-
8	519352.5	1300320.28	-	-
9	519367.35	1300318.57	-	-
1	519355.88	1300219.23	-	-

ДОКУМЕНТ ПОДПИСАН
ЭЛЕКТРОННОЙ ПОДПИСЬЮ
Сертификат: 00BB056B7401CB38D2B3576ACDC8425108
Владелец: ФЕДЕРАЛЬНАЯ СЛУЖБА ГОСУДАРСТВЕННОЙ РЕГИСТРАЦИИ, КАДАСТРА И КАРТОГРАФИИ
Действителен: с 27.06.2023 по 19.09.2024

полное наименование должности		инициалы, фамилия

Земельный участок
вид объекта недвижимости

Лист № 106 раздела 4.2	Всего листов раздела 4.2: 381	Всего разделов: 7	Всего листов выписки: 1210

06.12.2023г. № КУВИ-001/2023-273313032	
Кадастровый номер:	47:01:0000000:4(Единое землепользование)

Сведения о характерных точках границы части (частей) земельного участка				
Учетный номер части: 47:01:0000000:4/86				
Система координат МСК кадастрового округа				
Номер точки	Координаты, м		Описание закрепления на местности	Средняя квадратичная погрешность определения координат характерных точек границ земельного участка, м
	X	Y		
1	2	3	4	5
1	486535.32	1328547.42	-	0.1
2	486518.73	1328501.26	-	-
3	486513.09	1328503.32	-	-
4	486529.72	1328549.58	-	0.1
5	486531.6	1328554.81	-	-
6	486537.23	1328552.73	-	-
1	486535.32	1328547.42	-	0.1

полное наименование должности		инициалы, фамилия

ДОКУМЕНТ ПОДПИСАН
ЭЛЕКТРОННОЙ ПОДПИСЬЮ
Сертификат: 00BB056B7401CB38D2B3576ACDC8425108
Владелец: ФЕДЕРАЛЬНАЯ СЛУЖБА ГОСУДАРСТВЕННОЙ РЕГИСТРАЦИИ, КАДАСТРА И КАРТОГРАФИИ
Действителен: с 27.06.2023 по 19.09.2024

Земельный участок
вид объекта недвижимости

Лист № 107 раздела 4.2	Всего листов раздела 4.2: 381	Всего разделов: 7	Всего листов выписки: 1210

06.12.2023г. № КУВИ-001/2023-273313032	
Кадастровый номер:	47:01:0000000:4(Единое землепользование)

Сведения о характерных точках границы части (частей) земельного участка				
Учетный номер части: 47:01:0000000:4/87				
Система координат МСК кадастрового округа				
Номер точки	Координаты, м		Описание закрепления на местности	Средняя квадратичная погрешность определения координат характерных точек границ земельного участка, м
	X	Y		
1	2	3	4	5
1	482761.76	1293191.39	-	-
2	482714.02	1293235.37	-	-
3	482744.74	1293270.7	-	-
4	482746.59	1293273.35	-	-
5	482796.64	1293227.25	-	-
1	482761.76	1293191.39	-	-

полное наименование должности		инициалы, фамилия

ДОКУМЕНТ ПОДПИСАН
ЭЛЕКТРОННОЙ ПОДПИСЬЮ
Сертификат: 00BB056B7401CB38D2B3576ACDC8425108
Владелец: ФЕДЕРАЛЬНАЯ СЛУЖБА ГОСУДАРСТВЕННОЙ РЕГИСТРАЦИИ, КАДАСТРА И КАРТОГРАФИИ
Действителен: с 27.06.2023 по 19.09.2024

Земельный участок
вид объекта недвижимости

Лист № 108 раздела 4.2	Всего листов раздела 4.2: 381	Всего разделов: 7	Всего листов выписки: 1210

06.12.2023г. № КУВИ-001/2023-273313032	
Кадастровый номер:	47:01:0000000:4(Единое землепользование)

Сведения о характерных точках границы части (частей) земельного участка

Учетный номер части: 47:01:0000000:4/88

Система координат МСК кадастрового округа

Номер точки	Координаты, м		Описание закрепления на местности	Средняя квадратичная погрешность определения координат характерных точек границ земельного участка, м
	X	Y		
1	2	3	4	5
1	483390.26	1288020.99	-	-
2	483370.53	1288046.46	-	-
3	483305.49	1288173.03	-	-
4	483206.65	1288412.16	-	-
5	483150.08	1288548.87	-	-
6	483106.46	1288654.27	-	-
7	483015.62	1288873.8	-	-
8	482909.24	1289130.89	-	-
9	482669.38	1289710.57	-	-
10	482805.82	1289577.14	-	-
11	482893.69	1289364.74	-	-
12	483000.66	1289105.94	-	-
13	483056.73	1288970.54	-	-
14	483084.89	1288902.55	-	-
15	483084.93	1288902.45	-	-
16	483061.82	1288892.9	-	-
17	483152.66	1288673.39	-	-
18	483252.85	1288431.28	-	-
19	483351.69	1288192.15	-	-
20	483402.06	1288091.57	-	-
1	483390.26	1288020.99	-	-
1	482338.9	1290520.53	-	-
2	482293.29	1290635.53	-	-
3	482320.26	1290590.92	-	2.5

полное наименование должности		инициалы, фамилия

ДОКУМЕНТ ПОДПИСАН
ЭЛЕКТРОННОЙ ПОДПИСЬЮ
Сертификат: 00BB056B7401CB38D2B3576ACDC8425108
Владелец: ФЕДЕРАЛЬНАЯ СЛУЖБА ГОСУДАРСТВЕННОЙ РЕГИСТРАЦИИ, КАДАСТРА И КАРТОГРАФИИ
Действителен: с 27.06.2023 по 19.09.2024

Земельный участок
вид объекта недвижимости

Лист № 109 раздела 4.2	Всего листов раздела 4.2: 381	Всего разделов: 7	Всего листов выписки: 1210

06.12.2023г. № КУВИ-001/2023-273313032	
Кадастровый номер:	47:01:0000000:4(Единое землепользование)

1	2	3	4	5
1	482338.9	1290520.53	-	-
1	494510.47	1291980.35	-	-
2	494484.47	1291978.08	-	-
3	494328.35	1291997.16	-	-
4	494221.26	1292027.94	-	-
5	494099.15	1292087.61	-	-
6	494055.96	1292098.62	-	-
7	494038.2	1292103.15	-	-
8	494037.68	1292102.16	-	-
9	494028.39	1292084.38	-	-
10	494026.53	1292080.83	-	-
11	494011.71	1292052.46	-	-
12	493850.17	1292119.35	-	-
13	493643.97	1292180.84	-	-
14	493650.12	1292213.76	-	-
15	493650.86	1292217.71	-	-
16	493651.68	1292222.07	-	-
17	493604.21	1292239.16	-	-
18	493542.33	1292261.45	-	-
19	493515.26	1292269.73	-	-
20	493504.81	1292273.46	-	-
21	493459.83	1292286.68	-	-
22	493466.37	1292315.85	-	-
23	493284.43	1292350.28	-	-
24	493235.66	1292359.13	-	-
25	493236.96	1292368.15	-	-
26	493281.33	1292360.59	-	-
27	493487.13	1292322.15	-	-
28	493493.55	1292356.55	-	-

полное наименование должности		инициалы, фамилия

ДОКУМЕНТ ПОДПИСАН
ЭЛЕКТРОННОЙ ПОДПИСЬЮ
Сертификат: 00BB056B7401CB38D2B3576ACDC8425108
Владелец: ФЕДЕРАЛЬНАЯ СЛУЖБА ГОСУДАРСТВЕННОЙ РЕГИСТРАЦИИ, КАДАСТРА И КАРТОГРАФИИ
Действителен: с 27.06.2023 по 19.09.2024

Земельный участок
вид объекта недвижимости

Лист № 110 раздела 4.2	Всего листов раздела 4.2: 381	Всего разделов: 7	Всего листов выписки: 1210

06.12.2023г. № КУВИ-001/2023-273313032	
Кадастровый номер:	47:01:0000000:4(Единое землепользование)

1	2	3	4	5
29	493670.6	1292323.37	-	-
30	494081.48	1292185.97	-	-
31	494071.92	1292167.68	-	-
32	494245.87	1292082.66	-	-
33	494337.25	1292056.5	-	-
34	494430.11	1292045.16	-	-
35	494441.92	1292043.72	-	-
36	494490.37	1292037.8	-	-
37	494722.64	1292058.74	-	-
38	494816.5	1292080.09	-	-
39	494817.45	1292064.5	-	-
40	494844.56	1292071.66	-	-
41	494845.26	1292071.27	-	2.5
42	494846.36	1292072.13	-	-
43	494920.27	1292091.65	-	-
44	495042.78	1292119.85	-	-
45	495086.75	1292131.99	-	-
46	495084.21	1292143.43	-	-
47	495206.99	1292172.48	-	-
48	495399.26	1292216.18	-	-
49	495455.48	1292225.37	-	-
50	495530.08	1292236.42	-	-
51	495602.74	1292247.47	-	-
52	495714.28	1292253.19	-	-
53	495714.3	1292253.19	-	-
54	495803.87	1292257.78	-	-
55	496004.2	1292265.27	-	-
56	496025.44	1292266.08	-	-
57	496066.93	1292258.98	-	2.5

ДОКУМЕНТ ПОДПИСАН
ЭЛЕКТРОННОЙ ПОДПИСЬЮ
Сертификат: 00BB056B7401CB38D2B3576ACDC8425108
Владелец: ФЕДЕРАЛЬНАЯ СЛУЖБА ГОСУДАРСТВЕННОЙ РЕГИСТРАЦИИ, КАДАСТРА И КАРТОГРАФИИ
Действителен: с 27.06.2023 по 19.09.2024

полное наименование должности		инициалы, фамилия

Земельный участок
вид объекта недвижимости

Лист № 111 раздела 4.2	Всего листов раздела 4.2: 381	Всего разделов: 7	Всего листов выписки: 1210

06.12.2023г. № КУВИ-001/2023-273313032	
Кадастровый номер:	47:01:0000000:4(Единое землепользование)

1	2	3	4	5
58	496190.77	1292217.32	-	-
59	496006.43	1292210.31	-	-
60	496007.85	1292175.34	-	-
61	495807.52	1292167.86	-	-
62	495806.3	1292197.83	-	-
63	495682.81	1292192.14	-	-
64	495618.18	1292189.16	-	-
65	495618.83	1292206.44	-	-
66	495574.32	1292200.39	-	-
67	495400.44	1292176.76	-	-
68	495405.35	1292157.02	-	-
69	495220.8	1292114.09	-	-
70	495147.09	1292096.65	-	-
71	495143.66	1292107.55	-	-
72	494988.47	1292080.14	-	-
73	494743.43	1292017.81	-	-
74	494746.13	1292002.58	-	-
75	494734	1291999.82	-	-
76	494643.87	1291991.97	-	-
77	494523.11	1291981.46	-	-
1	494510.47	1291980.35	-	-
1	491503.87	1292211.47	-	-
2	491497.95	1292210.42	-	-
3	491537.99	1292247.99	-	-
4	491683.73	1292273.82	-	-
5	491693.14	1292275.5	-	-
6	491757.56	1292286.93	-	-
7	491792.24	1292293.08	-	-
8	491794.96	1292283.98	-	-

ДОКУМЕНТ ПОДПИСАН
ЭЛЕКТРОННОЙ ПОДПИСЬЮ
Сертификат: 00BB056B7401CB38D2B3576ACDC8425108
Владелец: ФЕДЕРАЛЬНАЯ СЛУЖБА ГОСУДАРСТВЕННОЙ РЕГИСТРАЦИИ, КАДАСТРА И КАРТОГРАФИИ
Действителен: с 27.06.2023 по 19.09.2024

полное наименование должности		инициалы, фамилия

Земельный участок
вид объекта недвижимости

Лист № 112 раздела 4.2	Всего листов раздела 4.2: 381	Всего разделов: 7	Всего листов выписки: 1210

06.12.2023г. № КУВИ-001/2023-273313032	
Кадастровый номер:	47:01:0000000:4(Единое землепользование)

1	2	3	4	5
9	491798.27	1292263.66	-	-
10	491763.82	1292257.55	-	-
11	491699.8	1292246.2	-	-
12	491514.7	1292213.39	-	-
1	491503.87	1292211.47	-	-

полное наименование должности		инициалы, фамилия

ДОКУМЕНТ ПОДПИСАН
ЭЛЕКТРОННОЙ ПОДПИСЬЮ
Сертификат: 00BB056B7401CB38D2B3576ACDC8425108
Владелец: ФЕДЕРАЛЬНАЯ СЛУЖБА ГОСУДАРСТВЕННОЙ РЕГИСТРАЦИИ, КАДАСТРА И КАРТОГРАФИИ
Действителен: с 27.06.2023 по 19.09.2024

Земельный участок
вид объекта недвижимости

Лист № 113 раздела 4.2	Всего листов раздела 4.2: 381	Всего разделов: 7	Всего листов выписки: 1210

06.12.2023г. № КУВИ-001/2023-273313032	
Кадастровый номер:	47:01:0000000:4(Единое землепользование)

Сведения о характерных точках границы части (частей) земельного участка

Учетный номер части: 47:01:0000000:4/89

Система координат МСК кадастрового округа

Номер точки	Координаты, м		Описание закрепления на местности	Средняя квадратичная погрешность определения координат характерных точек границ земельного участка, м
	X	Y		
1	2	3	4	5
1	484528.58	1295688.49	-	0.1
2	484517.77	1295690.57	-	0.1
3	484527.7	1295741.98	-	0.1
4	484536.78	1295789.63	-	0.1
5	484545.16	1295833.21	-	0.1
6	484554.55	1295881.47	-	0.1
7	484563.51	1295929.4	-	0.1
8	484572.64	1295976.41	-	0.1
9	484581.57	1296023.3	-	0.1
10	484590.64	1296070.97	-	0.1
11	484595.94	1296098.44	-	-
12	484606.77	1296096.49	-	-
13	484601.45	1296068.9	-	0.1
14	484592.38	1296021.24	-	0.1
15	484583.44	1295974.34	-	0.1
16	484574.32	1295927.34	-	0.1
17	484565.35	1295879.41	-	0.1
18	484555.96	1295831.12	-	0.1
19	484547.59	1295787.57	-	0.1
20	484538.5	1295739.91	-	0.1
1	484528.58	1295688.49	-	0.1
1	484611.98	1296123.49	-	0.1
2	484611.22	1296119.55	-	-
3	484600.4	1296121.58	-	-

полное наименование должности		инициалы, фамилия

ДОКУМЕНТ ПОДПИСАН
ЭЛЕКТРОННОЙ ПОДПИСЬЮ
Сертификат: 00BB056B7401CB38D2B3576ACDC8425108
Владелец: ФЕДЕРАЛЬНАЯ СЛУЖБА ГОСУДАРСТВЕННОЙ РЕГИСТРАЦИИ, КАДАСТРА И КАРТОГРАФИИ
Действителен: с 27.06.2023 по 19.09.2024

Земельный участок
вид объекта недвижимости

Лист № 114 раздела 4.2	Всего листов раздела 4.2: 381	Всего разделов: 7	Всего листов выписки: 1210

06.12.2023г. № КУВИ-001/2023-273313032	
Кадастровый номер:	47:01:0000000:4(Единое землепользование)

1	2	3	4	5
4	484601.17	1296125.55	-	0.1
5	484612.87	1296187.48	-	0.1
6	484618.53	1296217.22	-	0.1
7	484623.69	1296247.63	-	-
8	484627.89	1296236.82	-	-
9	484631.95	1296230.6	-	-
10	484629.35	1296215.27	-	0.1
11	484623.68	1296185.43	-	0.1
1	484611.98	1296123.49	-	0.1

ДОКУМЕНТ ПОДПИСАН
ЭЛЕКТРОННОЙ ПОДПИСЬЮ
Сертификат: 00BB056B7401CB38D2B3576ACDC8425108
Владелец: ФЕДЕРАЛЬНАЯ СЛУЖБА ГОСУДАРСТВЕННОЙ РЕГИСТРАЦИИ, КАДАСТРА И КАРТОГРАФИИ
Действителен: с 27.06.2023 по 19.09.2024

полное наименование должности		инициалы, фамилия

Земельный участок
вид объекта недвижимости

Лист № 115 раздела 4.2	Всего листов раздела 4.2: 381	Всего разделов: 7	Всего листов выписки: 1210

06.12.2023г. № КУВИ-001/2023-273313032	
Кадастровый номер:	47:01:0000000:4(Единое землепользование)

Сведения о характерных точках границы части (частей) земельного участка				
Учетный номер части: 47:01:0000000:4/90				
Система координат МСК кадастрового округа				
Номер точки	Координаты, м		Описание закрепления на местности	Средняя квадратичная погрешность определения координат характерных точек границ земельного участка, м
	X	Y		
1	2	3	4	5
1	516722.23	1301486.67	-	-
2	516728.8	1301479.51	-	-
3	516706.04	1301502.09	-	0.1
4	516707.1	1301503.15	-	-
1	516722.23	1301486.67	-	-

полное наименование должности		инициалы, фамилия

ДОКУМЕНТ ПОДПИСАН
ЭЛЕКТРОННОЙ ПОДПИСЬЮ
Сертификат: 00BB056B7401CB38D2B3576ACDC8425108
Владелец: ФЕДЕРАЛЬНАЯ СЛУЖБА ГОСУДАРСТВЕННОЙ РЕГИСТРАЦИИ, КАДАСТРА И КАРТОГРАФИИ
Действителен: с 27.06.2023 по 19.09.2024

Земельный участок
вид объекта недвижимости

Лист № 116 раздела 4.2	Всего листов раздела 4.2: 381	Всего разделов: 7	Всего листов выписки: 1210

06.12.2023г. № КУВИ-001/2023-273313032	
Кадастровый номер:	47:01:0000000:4(Единое землепользование)

Сведения о характерных точках границы части (частей) земельного участка				
Учетный номер части: 47:01:0000000:4/91				
Система координат МСК кадастрового округа				
Номер точки	Координаты, м		Описание закрепления на местности	Средняя квадратичная погрешность определения координат характерных точек границ земельного участка, м
	X	Y		
1	2	3	4	5
1	550843.94	1313979.36	-	-
2	550836.66	1314004.3	-	0.1
3	550831.79	1314022.85	-	0.1
4	550834.62	1314039.43	-	-
5	550838.33	1314015.5	-	-
1	550843.94	1313979.36	-	-

полное наименование должности		инициалы, фамилия

ДОКУМЕНТ ПОДПИСАН
ЭЛЕКТРОННОЙ ПОДПИСЬЮ
Сертификат: 00BB056B7401CB38D2B3576ACDC8425108
Владелец: ФЕДЕРАЛЬНАЯ СЛУЖБА ГОСУДАРСТВЕННОЙ РЕГИСТРАЦИИ, КАДАСТРА И КАРТОГРАФИИ
Действителен: с 27.06.2023 по 19.09.2024

Земельный участок
вид объекта недвижимости

Лист № 117 раздела 4.2	Всего листов раздела 4.2: 381	Всего разделов: 7	Всего листов выписки: 1210

06.12.2023г. № КУВИ-001/2023-273313032	
Кадастровый номер:	47:01:0000000:4(Единое землепользование)

Сведения о характерных точках границы части (частей) земельного участка

Учетный номер части: 47:01:0000000:4/92

Система координат МСК кадастрового округа

Номер точки	Координаты, м		Описание закрепления на местности	Средняя квадратичная погрешность определения координат характерных точек границ земельного участка, м
	X	Y		
1	2	3	4	5
1	522974.14	1294703.32	-	-
2	522964.56	1294699.3	-	0.1
3	522946.58	1294736.75	-	0.1
4	522917.88	1294796.87	-	0.1
5	522890.29	1294836.31	-	0.1
6	522858.44	1294881.88	-	0.1
7	522847.76	1294930.2	-	-
8	522848.76	1294928.06	-	-
9	522871.63	1294889.88	-	-
10	522885.77	1294869.72	-	-
11	522907.09	1294839.31	-	-
12	522927.61	1294801.7	-	-
1	522974.14	1294703.32	-	-
1	523127.82	1295399.16	-	-
2	523108.96	1295393.99	-	-
3	523137.24	1295407.17	-	0.1
4	523186.92	1295415.54	-	0.1
5	523242.39	1295420.79	-	0.1
6	523298.43	1295427.33	-	0.1
7	523361.45	1295434.87	-	0.1
8	523408.29	1295433.8	-	0.1
9	523448.84	1295436.93	-	0.1
10	523494.19	1295441.21	-	0.1
11	523551.76	1295446.17	-	0.1

полное наименование должности		инициалы, фамилия

ДОКУМЕНТ ПОДПИСАН
ЭЛЕКТРОННОЙ ПОДПИСЬЮ
Сертификат: 00BB056B7401CB38D2B3576ACDC8425108
Владелец: ФЕДЕРАЛЬНАЯ СЛУЖБА ГОСУДАРСТВЕННОЙ РЕГИСТРАЦИИ, КАДАСТРА И КАРТОГРАФИИ
Действителен: с 27.06.2023 по 19.09.2024

Земельный участок
вид объекта недвижимости

Лист № 118 раздела 4.2	Всего листов раздела 4.2: 381	Всего разделов: 7	Всего листов выписки: 1210

06.12.2023г. № КУВИ-001/2023-273313032	
Кадастровый номер:	47:01:0000000:4(Единое землепользование)

1	2	3	4	5
12	523603.94	1295450.69	-	0.1
13	523658.52	1295455.25	-	0.1
14	523717.53	1295460.31	-	0.1
15	523828.28	1295464.76	-	0.1
16	523888.14	1295469.41	-	0.1
17	523937.94	1295473.23	-	0.1
18	523987.61	1295477.1	-	0.1
19	523988.43	1295477.32	-	-
20	523989.21	1295470.43	-	-
21	523762.34	1295450.08	-	-
22	523576.12	1295433.44	-	-
23	523374.99	1295413.57	-	-
24	523374.85	1295413.56	-	-
25	523362.46	1295413.84	-	0.1
26	523310.26	1295407.59	-	-
27	523175.48	1295395.15	-	-
28	523173.45	1295406.97	-	-
1	523127.82	1295399.16	-	-
1	524011.16	1295472.15	-	-
2	524010	1295482.33	-	-
3	524005.13	1295481.89	-	-
4	524019.63	1295485.86	-	0.1
5	524108.66	1295493.62	-	0.1
6	524169.14	1295496.18	-	0.1
7	524225.21	1295507.18	-	0.1
8	524256.06	1295513.05	-	0.1
9	524320.16	1295525.27	-	0.1
10	524347.41	1295520.64	-	-
11	524342.43	1295518.49	-	-

ДОКУМЕНТ ПОДПИСАН
ЭЛЕКТРОННОЙ ПОДПИСЬЮ
Сертификат: 00BB056B7401CB38D2B3576ACDC8425108
Владелец: ФЕДЕРАЛЬНАЯ СЛУЖБА ГОСУДАРСТВЕННОЙ РЕГИСТРАЦИИ, КАДАСТРА И КАРТОГРАФИИ
Действителен: с 27.06.2023 по 19.09.2024

полное наименование должности		инициалы, фамилия

Земельный участок
вид объекта недвижимости

Лист № 119 раздела 4.2	Всего листов раздела 4.2: 381	Всего разделов: 7	Всего листов выписки: 1210

06.12.2023г. № КУВИ-001/2023-273313032	
Кадастровый номер:	47:01:0000000:4(Единое землепользование)

1	2	3	4	5
12	524315.71	1295506.93	-	-
13	524271.94	1295497.03	-	-
14	524213.66	1295487.74	-	-
1	524011.16	1295472.15	-	-
1	524595.84	1295638.63	-	-
2	524578.18	1295627.2	-	-
3	524550.75	1295664.57	-	-
4	524571.75	1295679.36	-	-
5	524576.81	1295689.32	-	-
6	524580.82	1295692.46	-	-
7	524571.17	1295672.23	-	0.1
1	524595.84	1295638.63	-	-
1	525049.98	1296258.67	-	-
2	525049.05	1296259.11	-	-
3	525036.57	1296265.06	-	-
4	525053.68	1296372.08	-	0.1
5	525089.63	1296593.66	-	0.1
6	525125.04	1296810.22	-	0.1
7	525161	1297027.95	-	0.1
8	525196.44	1297249.42	-	0.1
9	525203.16	1297262.34	-	-
10	525218.01	1297262.3	-	-
11	525147.9	1296837.97	-	-
1	525049.98	1296258.67	-	-
1	521135.17	1296371.58	-	-
2	521126.37	1296381.54	-	-
3	521166.01	1296383.02	-	-
4	521170.59	1296382.67	-	-
5	521177.16	1296375.07	-	0.1

ДОКУМЕНТ ПОДПИСАН
ЭЛЕКТРОННОЙ ПОДПИСЬЮ
Сертификат: 00BB056B7401CB38D2B3576ACDC8425108
Владелец: ФЕДЕРАЛЬНАЯ СЛУЖБА ГОСУДАРСТВЕННОЙ РЕГИСТРАЦИИ, КАДАСТРА И КАРТОГРАФИИ
Действителен: с 27.06.2023 по 19.09.2024

полное наименование должности		инициалы, фамилия

Земельный участок
вид объекта недвижимости

Лист № 120 раздела 4.2	Всего листов раздела 4.2: 381	Всего разделов: 7	Всего листов выписки: 1210

06.12.2023г. № КУВИ-001/2023-273313032	
Кадастровый номер:	47:01:0000000:4(Единое землепользование)

1	2	3	4	5
6	521179.89	1296371.62	-	-
7	521169.18	1296372.75	-	-
1	521135.17	1296371.58	-	-
1	520898.41	1296691.99	-	-
2	520894.83	1296693.18	-	-
3	520873.01	1296700.4	-	-
4	520857.57	1296705.52	-	-
5	520839.47	1296708.31	-	-
6	520838.92	1296708.39	-	-
7	520839.49	1296709.17	-	0.1
8	520806.11	1296748.55	-	0.1
9	520794.3	1296761.49	-	-
10	520804.37	1296761.89	-	-
11	520807.06	1296762.01	-	-
12	520816.99	1296762.43	-	-
13	520818.87	1296762.23	-	-
14	520835.35	1296760.44	-	-
15	520837.29	1296760.23	-	-
16	520838.15	1296761.63	-	-
17	520868.81	1296725.98	-	0.1
1	520898.41	1296691.99	-	-
1	519952.87	1297714.59	-	0.1
2	519948.05	1297701.89	-	-
3	519947.36	1297701.94	-	-
4	519936.55	1297702.72	-	-
5	519926.51	1297703.45	-	-
6	519915.27	1297702.96	-	-
7	519914.16	1297702.91	-	-
8	519932.95	1297753.36	-	0.1

полное наименование должности		инициалы, фамилия

ДОКУМЕНТ ПОДПИСАН
ЭЛЕКТРОННОЙ ПОДПИСЬЮ
Сертификат: 00BB056B7401CB38D2B3576ACDC8425108
Владелец: ФЕДЕРАЛЬНАЯ СЛУЖБА ГОСУДАРСТВЕННОЙ РЕГИСТРАЦИИ, КАДАСТРА И КАРТОГРАФИИ
Действителен: с 27.06.2023 по 19.09.2024

Земельный участок
вид объекта недвижимости

Лист № 121 раздела 4.2	Всего листов раздела 4.2: 381	Всего разделов: 7	Всего листов выписки: 1210

06.12.2023г. № КУВИ-001/2023-273313032	
Кадастровый номер:	47:01:0000000:4(Единое землепользование)

1	2	3	4	5
9	519934.21	1297753.27	-	0.1
10	519945.31	1297752.42	-	0.1
11	519953.67	1297751.8	-	0.1
12	519966.33	1297750.2	-	0.1
13	519964.52	1297744.1	-	0.1
1	519952.87	1297714.59	-	0.1
1	519562.64	1298302.17	-	-
2	519494.12	1298376.53	-	-
3	519347.43	1298535.82	-	-
4	519349.56	1298533.91	-	0.1
5	519494.22	1298376.81	-	0.1
6	519560.96	1298304.36	-	0.1
1	519562.64	1298302.17	-	-

ДОКУМЕНТ ПОДПИСАН
ЭЛЕКТРОННОЙ ПОДПИСЬЮ
Сертификат: 00BB056B7401CB38D2B3576ACDC8425108
Владелец: ФЕДЕРАЛЬНАЯ СЛУЖБА ГОСУДАРСТВЕННОЙ РЕГИСТРАЦИИ, КАДАСТРА И КАРТОГРАФИИ
Действителен: с 27.06.2023 по 19.09.2024

полное наименование должности		инициалы, фамилия

Земельный участок
вид объекта недвижимости

Лист № 122 раздела 4.2	Всего листов раздела 4.2: 381	Всего разделов: 7	Всего листов выписки: 1210

06.12.2023г. № КУВИ-001/2023-273313032	
Кадастровый номер:	47:01:0000000:4(Единое землепользование)

Сведения о характерных точках границы части (частей) земельного участка				
Учетный номер части: 47:01:0000000:4/93				
Система координат МСК кадастрового округа				
Номер точки	Координаты, м		Описание закрепления на местности	Средняя квадратичная погрешность определения координат характерных точек границ земельного участка, м
	X	Y		
1	2	3	4	5
1	526959.75	1288916.83	-	-
2	526941.49	1288936.24	-	0.1
3	526878.86	1288934.12	-	-
4	526870.17	1288954.84	-	-
5	526918.45	1288956.47	-	-
6	526919.82	1288952.76	-	-
7	526930.99	1288956.9	-	-
8	526944.77	1288957.36	-	-
9	526944.83	1288957.2	-	-
10	526954.95	1288929.83	-	-
11	526955.23	1288929.06	-	-
1	526959.75	1288916.83	-	-
1	524789.14	1292248.69	-	-
2	524729.22	1292289.06	-	-
3	524701.76	1292303.66	-	-
4	524720.82	1292296.72	-	0.1
5	524722.83	1292295.74	-	0.1
6	524758.68	1292273.15	-	0.1
7	524759.06	1292272.89	-	0.1
8	524785.1	1292254.86	-	0.1
9	524786.33	1292253.86	-	0.1
10	524789.05	1292249.65	-	0.1
1	524789.14	1292248.69	-	-
1	524534.7	1292414.4	-	-

полное наименование должности		инициалы, фамилия

ДОКУМЕНТ ПОДПИСАН
ЭЛЕКТРОННОЙ ПОДПИСЬЮ
Сертификат: 00BB056B7401CB38D2B3576ACDC8425108
Владелец: ФЕДЕРАЛЬНАЯ СЛУЖБА ГОСУДАРСТВЕННОЙ РЕГИСТРАЦИИ, КАДАСТРА И КАРТОГРАФИИ
Действителен: с 27.06.2023 по 19.09.2024

Земельный участок
вид объекта недвижимости

Лист № 123 раздела 4.2	Всего листов раздела 4.2: 381	Всего разделов: 7	Всего листов выписки: 1210

06.12.2023г. № КУВИ-001/2023-273313032	
Кадастровый номер:	47:01:0000000:4(Единое землепользование)

1	2	3	4	5
2	524536.32	1292413.64	-	-
3	524526.36	1292418.58	-	-
4	524528.11	1292417.65	-	-
5	524530.79	1292416.24	-	-
6	524533.56	1292414.94	-	-
1	524534.7	1292414.4	-	-
1	524524.41	1292386.09	-	-
2	524518.26	1292388.98	-	-
3	524515.49	1292390.28	-	-
4	524509.96	1292392.88	-	-
5	524507.95	1292393.83	-	-
6	524504.26	1292395.57	-	-
7	524504.89	1292396.43	-	0.1
8	524506.27	1292397.95	-	0.1
9	524509.66	1292401.11	-	0.1
10	524509.76	1292402.46	-	0.1
11	524509.79	1292403.55	-	0.1
12	524510.59	1292407.25	-	0.1
13	524512.18	1292409.9	-	0.1
14	524519.96	1292419.33	-	0.1
15	524531.92	1292434.53	-	0.1
16	524533.46	1292436.12	-	0.1
17	524535.11	1292437.24	-	0.1
18	524537.1	1292438.33	-	0.1
19	524540.18	1292440.71	-	0.1
20	524542.52	1292443.6	-	-
21	524544	1292442.9	-	-
22	524556.72	1292436.88	-	-
23	524562.08	1292434.39	-	-

ДОКУМЕНТ ПОДПИСАН
ЭЛЕКТРОННОЙ ПОДПИСЬЮ
Сертификат: 00BB056B7401CB38D2B3576ACDC8425108
Владелец: ФЕДЕРАЛЬНАЯ СЛУЖБА ГОСУДАРСТВЕННОЙ РЕГИСТРАЦИИ, КАДАСТРА И КАРТОГРАФИИ
Действителен: с 27.06.2023 по 19.09.2024

полное наименование должности		инициалы, фамилия

Земельный участок
вид объекта недвижимости

Лист № 124 раздела 4.2	Всего листов раздела 4.2: 381	Всего разделов: 7	Всего листов выписки: 1210

06.12.2023г. № КУВИ-001/2023-273313032	
Кадастровый номер:	47:01:0000000:4(Единое землепользование)

1	2	3	4	5
24	524555.73	1292426.54	-	0.1
25	524553.97	1292424.82	-	0.1
26	524549.27	1292421.21	-	0.1
27	524547.94	1292420.34	-	0.1
28	524547.11	1292419.87	-	0.1
29	524536.39	1292406.25	-	0.1
30	524536.25	1292406.07	-	0.1
31	524530.58	1292399.19	-	0.1
32	524530.48	1292397.87	-	0.1
33	524530.38	1292397.05	-	0.1
34	524529.71	1292394.62	-	0.1
35	524528.13	1292390.82	-	0.1
36	524526.88	1292388.62	-	0.1
37	524525.51	1292387.1	-	0.1
1	524524.41	1292386.09	-	-
1	524319.6	1292534.66	-	-
2	524315.18	1292535.41	-	0.1
3	524262.07	1292544.23	-	0.1
4	524258.62	1292545.45	-	0.1
5	524257.83	1292545.96	-	0.1
6	524230.45	1292564.86	-	-
7	524253.78	1292558.38	-	-
1	524319.6	1292534.66	-	-
1	523995.74	1292592.48	-	0.1
2	523984.39	1292580.24	-	-
3	523981.92	1292580.85	-	-
4	523994.03	1292593.97	-	0.1
5	524009.95	1292620.55	-	-
6	524012.34	1292619.98	-	-

ДОКУМЕНТ ПОДПИСАН
ЭЛЕКТРОННОЙ ПОДПИСЬЮ
Сертификат: 00BB056B7401CB38D2B3576ACDC8425108
Владелец: ФЕДЕРАЛЬНАЯ СЛУЖБА ГОСУДАРСТВЕННОЙ РЕГИСТРАЦИИ, КАДАСТРА И КАРТОГРАФИИ
Действителен: с 27.06.2023 по 19.09.2024

полное наименование должности		инициалы, фамилия

Земельный участок
вид объекта недвижимости

Лист № 125 раздела 4.2	Всего листов раздела 4.2: 381	Всего разделов: 7	Всего листов выписки: 1210

06.12.2023г. № КУВИ-001/2023-273313032

Кадастровый номер:	47:01:0000000:4(Единое землепользование)

1	2	3	4	5
7	523995.86	1292592.64	-	0.1
1	523995.74	1292592.48	-	0.1
1	524028.73	1292614.8	-	0.1
2	524023.82	1292613.75	-	0.1
3	524018.97	1292615.11	-	0.1
4	524015.32	1292618.55	-	0.1
5	524015.06	1292619.32	-	-
6	524018.79	1292618.42	-	-
7	524033.29	1292618.68	-	-
8	524031.89	1292617.15	-	0.1
1	524028.73	1292614.8	-	0.1
1	523658.33	1292722.13	-	0.1
2	523658.02	1292720.75	-	-
3	523656.35	1292722.41	-	-
4	523656.36	1292722.44	-	0.1
5	523657.24	1292729.24	-	0.1
6	523654.88	1292737.82	-	0.1
7	523649.17	1292747.24	-	0.1
8	523641.04	1292756.19	-	0.1
9	523638.64	1292758.89	-	0.1
10	523638.08	1292759.79	-	0.1
11	523637.94	1292760.22	-	0.1
12	523637.94	1292760.43	-	0.1
13	523638.03	1292761.11	-	0.1
14	523638.09	1292761.37	-	0.1
15	523638.32	1292761.7	-	0.1
16	523642.92	1292766.11	-	0.1
17	523640.61	1292768.79	-	0.1
18	523640.38	1292769.36	-	0.1

ДОКУМЕНТ ПОДПИСАН
ЭЛЕКТРОННОЙ ПОДПИСЬЮ
Сертификат: 00BB056B7401CB38D2B3576ACDC8425108
Владелец: ФЕДЕРАЛЬНАЯ СЛУЖБА ГОСУДАРСТВЕННОЙ РЕГИСТРАЦИИ, КАДАСТРА И КАРТОГРАФИИ
Действителен: с 27.06.2023 по 19.09.2024

полное наименование должности		инициалы, фамилия

Земельный участок
вид объекта недвижимости

Лист № 126 раздела 4.2	Всего листов раздела 4.2: 381	Всего разделов: 7	Всего листов выписки: 1210

06.12.2023г. № КУВИ-001/2023-273313032	
Кадастровый номер:	47:01:0000000:4(Единое землепользование)

1	2	3	4	5
19	523640.44	1292769.91	-	0.1
20	523640.72	1292770.29	-	0.1
21	523641.16	1292770.51	-	0.1
22	523641.64	1292770.49	-	0.1
23	523641.92	1292770.36	-	0.1
24	523642.22	1292770.16	-	0.1
25	523642.44	1292769.97	-	0.1
26	523644.42	1292767.62	-	0.1
27	523667.22	1292790.02	-	0.1
28	523670.63	1292791.97	-	0.1
29	523670.91	1292792.08	-	0.1
30	523671.39	1292792.06	-	0.1
31	523673.25	1292791.53	-	0.1
32	523678.82	1292794.68	-	0.1
33	523679.1	1292794.79	-	0.1
34	523679.59	1292794.77	-	0.1
35	523682.2	1292794.01	-	0.1
36	523682.6	1292793.77	-	0.1
37	523685.44	1292791.1	-	0.1
38	523696.57	1292778.54	-	0.1
39	523699.05	1292777.15	-	0.1
40	523700.4	1292777.03	-	0.1
41	523701.6	1292777.56	-	0.1
42	523703.87	1292780.61	-	-
43	523705.3	1292779.18	-	-
44	523703.05	1292776.17	-	0.1
45	523702.68	1292775.86	-	0.1
46	523700.97	1292775.09	-	0.1
47	523700.53	1292775	-	0.1

ДОКУМЕНТ ПОДПИСАН
ЭЛЕКТРОННОЙ ПОДПИСЬЮ
Сертификат: 00BB056B7401CB38D2B3576ACDC8425108
Владелец: ФЕДЕРАЛЬНАЯ СЛУЖБА ГОСУДАРСТВЕННОЙ РЕГИСТРАЦИИ, КАДАСТРА И КАРТОГРАФИИ
Действителен: с 27.06.2023 по 19.09.2024

полное наименование должности		инициалы, фамилия

Земельный участок
вид объекта недвижимости

Лист № 127 раздела 4.2	Всего листов раздела 4.2: 381	Всего разделов: 7	Всего листов выписки: 1210

06.12.2023г. № КУВИ-001/2023-273313032	
Кадастровый номер:	47:01:0000000:4(Единое землепользование)

1	2	3	4	5
48	523698.65	1292775.18	-	0.1
49	523698.25	1292775.31	-	0.1
50	523695.45	1292776.88	-	0.1
51	523695.18	1292777.09	-	0.1
52	523683.96	1292789.75	-	0.1
53	523681.4	1292792.15	-	0.1
54	523679.43	1292792.73	-	0.1
55	523673.87	1292789.58	-	0.1
56	523673.35	1292789.46	-	0.1
57	523673.11	1292789.5	-	0.1
58	523671.25	1292790.02	-	0.1
59	523668.47	1292788.45	-	0.1
60	523645.48	1292765.86	-	0.1
61	523645.21	1292765.68	-	0.1
62	523645.02	1292765.6	-	0.1
63	523644.81	1292765.16	-	0.1
64	523639.98	1292760.52	-	0.1
65	523640.2	1292760.16	-	0.1
66	523642.53	1292757.54	-	0.1
67	523650.71	1292748.52	-	0.1
68	523656.66	1292738.74	-	0.1
69	523656.76	1292738.48	-	0.1
70	523659.22	1292729.57	-	0.1
71	523659.25	1292729.18	-	0.1
1	523658.33	1292722.13	-	0.1

ДОКУМЕНТ ПОДПИСАН
ЭЛЕКТРОННОЙ ПОДПИСЬЮ
Сертификат: 00BB056B7401CB38D2B3576ACDC8425108
Владелец: ФЕДЕРАЛЬНАЯ СЛУЖБА ГОСУДАРСТВЕННОЙ РЕГИСТРАЦИИ, КАДАСТРА И КАРТОГРАФИИ
Действителен: с 27.06.2023 по 19.09.2024

полное наименование должности		инициалы, фамилия

Земельный участок
вид объекта недвижимости

Лист № 128 раздела 4.2	Всего листов раздела 4.2: 381	Всего разделов: 7	Всего листов выписки: 1210

06.12.2023г. № КУВИ-001/2023-273313032	
Кадастровый номер:	47:01:0000000:4(Единое землепользование)

Сведения о характерных точках границы части (частей) земельного участка				
Учетный номер части: 47:01:0000000:4/94				
Система координат МСК кадастрового округа				
Номер точки	Координаты, м		Описание закрепления на местности	Средняя квадратичная погрешность определения координат характерных точек границ земельного участка, м
	X	Y		
1	2	3	4	5
1	526831.13	1289057.95	-	-
2	526819.51	1289090.45	-	-
3	526811.2	1289098.53	-	-
4	526807.44	1289104.77	-	-
5	526860.85	1289112.42	-	-
6	526864.29	1289103.12	-	-
7	526878.42	1289064.85	-	-
1	526831.13	1289057.95	-	-

полное наименование должности		инициалы, фамилия

ДОКУМЕНТ ПОДПИСАН
ЭЛЕКТРОННОЙ ПОДПИСЬЮ
Сертификат: 00BB056B7401CB38D2B3576ACDC8425108
Владелец: ФЕДЕРАЛЬНАЯ СЛУЖБА ГОСУДАРСТВЕННОЙ РЕГИСТРАЦИИ, КАДАСТРА И КАРТОГРАФИИ
Действителен: с 27.06.2023 по 19.09.2024

Земельный участок
вид объекта недвижимости

Лист № 129 раздела 4.2	Всего листов раздела 4.2: 381	Всего разделов: 7	Всего листов выписки: 1210

06.12.2023г. № КУВИ-001/2023-273313032	
Кадастровый номер:	47:01:0000000:4(Единое землепользование)

Сведения о характерных точках границы части (частей) земельного участка				
Учетный номер части: 47:01:0000000:4/95				
Система координат МСК кадастрового округа				
Номер точки	Координаты, м		Описание закрепления на местности	Средняя квадратичная погрешность определения координат характерных точек границ земельного участка, м
	X	Y		
1	2	3	4	5
1	526971.86	1288884.09	-	-
2	526977.53	1288868.75	-	-
3	526899.2	1288885.68	-	-
4	526898.28	1288887.88	-	-
5	526891.04	1288905.25	-	-
6	526890.69	1288906.04	-	-
7	526885.04	1288919.44	-	-
8	526965.2	1288902.11	-	-
1	526971.86	1288884.09	-	-

полное наименование должности		инициалы, фамилия

ДОКУМЕНТ ПОДПИСАН
ЭЛЕКТРОННОЙ ПОДПИСЬЮ
Сертификат: 00BB056B7401CB38D2B3576ACDC8425108
Владелец: ФЕДЕРАЛЬНАЯ СЛУЖБА ГОСУДАРСТВЕННОЙ РЕГИСТРАЦИИ, КАДАСТРА И КАРТОГРАФИИ
Действителен: с 27.06.2023 по 19.09.2024

Земельный участок
вид объекта недвижимости

Лист № 130 раздела 4.2	Всего листов раздела 4.2: 381	Всего разделов: 7	Всего листов выписки: 1210

06.12.2023г. № КУВИ-001/2023-273313032	
Кадастровый номер:	47:01:0000000:4(Единое землепользование)

Сведения о характерных точках границы части (частей) земельного участка

Учетный номер части: 47:01:0000000:4/96

Система координат МСК кадастрового округа

Номер точки	Координаты, м		Описание закрепления на местности	Средняя квадратичная погрешность определения координат характерных точек границ земельного участка, м
	X	Y		
1	2	3	4	5
1	524539.06	1295602.89	-	-
2	524502.43	1295634.66	-	-
3	524523.21	1295645.18	-	-
4	524528.08	1295648.61	-	-
5	524531.89	1295651.3	-	-
6	524543.82	1295659.7	-	-
7	524579.9	1295628.31	-	-
8	524560.07	1295615.47	-	-
9	524548.89	1295608.24	-	-
10	524546.25	1295606.53	-	-
1	524539.06	1295602.89	-	-
1	521557.52	1295953.01	-	-
2	521560.78	1295962.52	-	-
3	521547.9	1295984.71	-	-
4	521539.81	1295997.7	-	-
5	522055.34	1296036.98	-	0.1
6	522067.55	1296058.96	-	-
7	522091.41	1296044.43	-	-
8	522104.56	1296036.43	-	-
9	522080.55	1295993.84	-	0.1
1	521557.52	1295953.01	-	-

полное наименование должности		инициалы, фамилия

ДОКУМЕНТ ПОДПИСАН
ЭЛЕКТРОННОЙ ПОДПИСЬЮ
Сертификат: 00BB056B7401CB38D2B3576ACDC8425108
Владелец: ФЕДЕРАЛЬНАЯ СЛУЖБА ГОСУДАРСТВЕННОЙ РЕГИСТРАЦИИ, КАДАСТРА И КАРТОГРАФИИ
Действителен: с 27.06.2023 по 19.09.2024

Земельный участок
вид объекта недвижимости

Лист № 131 раздела 4.2	Всего листов раздела 4.2: 381	Всего разделов: 7	Всего листов выписки: 1210

06.12.2023г. № КУВИ-001/2023-273313032	
Кадастровый номер:	47:01:0000000:4(Единое землепользование)

Сведения о характерных точках границы части (частей) земельного участка				
Учетный номер части: 47:01:0000000:4/97				
Система координат МСК кадастрового округа				
Номер точки	Координаты, м		Описание закрепления на местности	Средняя квадратичная погрешность определения координат характерных точек границ земельного участка, м
	X	Y		
1	2	3	4	5
1	524345.93	1295520	-	-
2	524343.62	1295519.01	-	-
3	524295.67	1295521.4	-	0.1
4	524295.06	1295552.92	-	-
5	524301.71	1295554.92	-	-
6	524340.94	1295563.25	-	-
7	524339.54	1295568.05	-	-
8	524341.14	1295568.53	-	-
9	524344.88	1295569.66	-	-
1	524345.93	1295520	-	-
1	521513.02	1296036.81	-	-
2	521502.64	1296050.36	-	-
3	521487.12	1296070.63	-	-
4	521483.42	1296075.47	-	-
5	521488.3	1296080.51	-	-
6	521488.06	1296080.76	-	-
7	521773.45	1296247.18	-	-
8	521823.25	1296213.74	-	-
9	521815.44	1296214.14	-	0.1
1	521513.02	1296036.81	-	-

полное наименование должности		инициалы, фамилия

ДОКУМЕНТ ПОДПИСАН
ЭЛЕКТРОННОЙ ПОДПИСЬЮ
Сертификат: 00BB056B7401CB38D2B3576ACDC8425108
Владелец: ФЕДЕРАЛЬНАЯ СЛУЖБА ГОСУДАРСТВЕННОЙ РЕГИСТРАЦИИ, КАДАСТРА И КАРТОГРАФИИ
Действителен: с 27.06.2023 по 19.09.2024

Земельный участок
вид объекта недвижимости

Лист № 132 раздела 4.2	Всего листов раздела 4.2: 381	Всего разделов: 7	Всего листов выписки: 1210

06.12.2023г. № КУВИ-001/2023-273313032	
Кадастровый номер:	47:01:0000000:4(Единое землепользование)

Сведения о характерных точках границы части (частей) земельного участка

Учетный номер части: 47:01:0000000:4/98

Система координат МСК кадастрового округа

Номер точки	Координаты, м		Описание закрепления на местности	Средняя квадратичная погрешность определения координат характерных точек границ земельного участка, м
	X	Y		
1	2	3	4	5
1	523100.67	1295391.72	-	-
2	523100.96	1295392.13	-	0.1
3	523104.6	1295392.8	-	-
1	523100.67	1295391.72	-	-
1	523174.97	1295398.14	-	-
2	523174.63	1295400.11	-	-
3	523208.56	1295406.68	-	0.1
4	523226.25	1295408.07	-	0.1
5	523255.3	1295412.54	-	0.1
6	523278.83	1295414.92	-	0.1
7	523305.2	1295417.43	-	0.1
8	523346.32	1295415.59	-	0.1
9	523356.69	1295416.97	-	0.1
10	523360.54	1295420.73	-	0.1
11	523369.24	1295424.28	-	0.1
12	523380.28	1295425.37	-	0.1
13	523393.59	1295425.83	-	0.1
14	523400.37	1295428.42	-	0.1
15	523419.12	1295429.13	-	0.1
16	523452.29	1295434.04	-	0.1
17	523480.78	1295436.29	-	0.1
18	523491.79	1295437.16	-	0.1
19	523494.89	1295436.01	-	0.1
20	523497.8	1295436.32	-	0.1

полное наименование должности		инициалы, фамилия

ДОКУМЕНТ ПОДПИСАН
ЭЛЕКТРОННОЙ ПОДПИСЬЮ
Сертификат: 00BB056B7401CB38D2B3576ACDC8425108
Владелец: ФЕДЕРАЛЬНАЯ СЛУЖБА ГОСУДАРСТВЕННОЙ РЕГИСТРАЦИИ, КАДАСТРА И КАРТОГРАФИИ
Действителен: с 27.06.2023 по 19.09.2024

Земельный участок
вид объекта недвижимости

Лист № 133 раздела 4.2	Всего листов раздела 4.2: 381	Всего разделов: 7	Всего листов выписки: 1210

06.12.2023г. № КУВИ-001/2023-273313032	
Кадастровый номер:	47:01:0000000:4(Единое землепользование)

1	2	3	4	5
21	523500.42	1295437.87	-	0.1
22	523506.8	1295440.59	-	0.1
23	523533.6	1295442.36	-	0.1
24	523544.16	1295442.86	-	0.1
25	523563.78	1295441.93	-	0.1
26	523590.62	1295442.34	-	0.1
27	523614.96	1295440.93	-	0.1
28	523642.11	1295441.54	-	0.1
29	523664.53	1295441.61	-	0.1
30	523697.89	1295445.24	-	0.1
31	523708.18	1295445.24	-	-
32	523644.58	1295439.56	-	-
33	523642.14	1295439.55	-	0.1
34	523614.92	1295438.93	-	0.1
35	523590.58	1295440.34	-	0.1
36	523563.75	1295439.93	-	0.1
37	523544.16	1295440.86	-	0.1
38	523533.72	1295440.36	-	0.1
39	523507.27	1295438.62	-	0.1
40	523501.33	1295436.08	-	0.1
41	523498.45	1295434.38	-	0.1
42	523494.64	1295433.97	-	0.1
43	523491.5	1295435.13	-	0.1
44	523480.94	1295434.3	-	0.1
45	523452.52	1295432.05	-	0.1
46	523419.31	1295427.13	-	0.1
47	523400.77	1295426.44	-	0.1
48	523393.99	1295423.85	-	0.1
49	523380.42	1295423.37	-	0.1

ДОКУМЕНТ ПОДПИСАН
ЭЛЕКТРОННОЙ ПОДПИСЬЮ
Сертификат: 00BB056B7401CB38D2B3576ACDC8425108
Владелец: ФЕДЕРАЛЬНАЯ СЛУЖБА ГОСУДАРСТВЕННОЙ РЕГИСТРАЦИИ, КАДАСТРА И КАРТОГРАФИИ
Действителен: с 27.06.2023 по 19.09.2024

полное наименование должности		инициалы, фамилия

Земельный участок
вид объекта недвижимости

Лист № 134 раздела 4.2	Всего листов раздела 4.2: 381	Всего разделов: 7	Всего листов выписки: 1210

06.12.2023г. № КУВИ-001/2023-273313032	
Кадастровый номер:	47:01:0000000:4(Единое землепользование)

1	2	3	4	5
50	523369.69	1295422.31	-	0.1
51	523361.66	1295419.02	-	0.1
52	523357.61	1295415.08	-	0.1
53	523346.41	1295413.59	-	0.1
54	523305.26	1295415.43	-	0.1
55	523279.02	1295412.93	-	0.1
56	523255.54	1295410.56	-	0.1
57	523226.49	1295406.08	-	0.1
58	523208.83	1295404.7	-	0.1
1	523174.97	1295398.14	-	-

полное наименование должности		инициалы, фамилия

ДОКУМЕНТ ПОДПИСАН
ЭЛЕКТРОННОЙ ПОДПИСЬЮ
Сертификат: 00BB056B7401CB38D2B3576ACDC8425108
Владелец: ФЕДЕРАЛЬНАЯ СЛУЖБА ГОСУДАРСТВЕННОЙ РЕГИСТРАЦИИ, КАДАСТРА И КАРТОГРАФИИ
Действителен: с 27.06.2023 по 19.09.2024

Земельный участок
вид объекта недвижимости

Лист № 135 раздела 4.2	Всего листов раздела 4.2: 381	Всего разделов: 7	Всего листов выписки: 1210

06.12.2023г. № КУВИ-001/2023-273313032	
Кадастровый номер:	47:01:0000000:4(Единое землепользование)

Сведения о характерных точках границы части (частей) земельного участка				
Учетный номер части: 47:01:0000000:4/99				
Система координат МСК кадастрового округа				
Номер точки	Координаты, м		Описание закрепления на местности	Средняя квадратичная погрешность определения координат характерных точек границ земельного участка, м
	X	Y		
1	2	3	4	5
1	519514.2	1309453.82	-	-
2	519488.15	1309391.77	-	-
3	519424.95	1309396.24	-	-
4	519450.97	1309458.21	-	-
1	519514.2	1309453.82	-	-
1	520732.69	1318242.61	-	-
2	520718.34	1318202.16	-	-
3	520642.4	1318212.32	-	-
4	520663.46	1318271.44	-	-
5	520664.4	1318273.73	-	-
6	520741.28	1318263.44	-	-
1	520732.69	1318242.61	-	-

ДОКУМЕНТ ПОДПИСАН
ЭЛЕКТРОННОЙ ПОДПИСЬЮ
Сертификат: 00BB056B7401CB38D2B3576ACDC8425108
Владелец: ФЕДЕРАЛЬНАЯ СЛУЖБА ГОСУДАРСТВЕННОЙ РЕГИСТРАЦИИ, КАДАСТРА И КАРТОГРАФИИ
Действителен: с 27.06.2023 по 19.09.2024

полное наименование должности		инициалы, фамилия

Земельный участок
вид объекта недвижимости

Лист № 136 раздела 4.2	Всего листов раздела 4.2: 381	Всего разделов: 7	Всего листов выписки: 1210

06.12.2023г. № КУВИ-001/2023-273313032	
Кадастровый номер:	47:01:0000000:4(Единое землепользование)

Сведения о характерных точках границы части (частей) земельного участка				
Учетный номер части: 47:01:0000000:4/100				
Система координат МСК кадастрового округа				
Номер точки	Координаты, м		Описание закрепления на местности	Средняя квадратичная погрешность определения координат характерных точек границ земельного участка, м
	X	Y		
1	2	3	4	5
1	521560.77	1295913.95	-	-
2	521557.44	1295920.61	-	-
3	521551.83	1295932.8	-	-
4	521551.99	1295936.71	-	-
5	521552.06	1295936.81	-	0.1
6	521552	1295936.88	-	-
7	521552	1295936.89	-	-
8	521559.44	1295958.6	-	-
9	521577.31	1295938.51	-	0.1
1	521560.77	1295913.95	-	-

полное наименование должности		инициалы, фамилия

ДОКУМЕНТ ПОДПИСАН
ЭЛЕКТРОННОЙ ПОДПИСЬЮ
Сертификат: 00BB056B7401CB38D2B3576ACDC8425108
Владелец: ФЕДЕРАЛЬНАЯ СЛУЖБА ГОСУДАРСТВЕННОЙ РЕГИСТРАЦИИ, КАДАСТРА И КАРТОГРАФИИ
Действителен: с 27.06.2023 по 19.09.2024

Земельный участок
вид объекта недвижимости

Лист № 137 раздела 4.2	Всего листов раздела 4.2: 381	Всего разделов: 7	Всего листов выписки: 1210

06.12.2023г. № КУВИ-001/2023-273313032	
Кадастровый номер:	47:01:0000000:4(Единое землепользование)

Сведения о характерных точках границы части (частей) земельного участка

Учетный номер части: 47:01:0000000:4/101

Система координат МСК кадастрового округа

Номер точки	Координаты, м		Описание закрепления на местности	Средняя квадратичная погрешность определения координат характерных точек границ земельного участка, м
	X	Y		
1	2	3	4	5
1	524270.8	1295500.44	-	0.1
2	524255.77	1295499.31	-	0.1
3	524254.67	1295502.76	-	0.1
4	524253.04	1295506.12	-	0.1
5	524251.36	1295513.7	-	0.1
6	524248.12	1295528.67	-	0.1
7	524246.26	1295540.47	-	-
8	524248.24	1295540.79	-	-
9	524250.09	1295529.04	-	0.1
10	524253.32	1295514.12	-	0.1
11	524254.94	1295506.78	-	0.1
12	524256.58	1295503.41	-	0.1
13	524257.17	1295501.42	-	0.1
14	524270.59	1295502.43	-	0.1
15	524287.01	1295504.52	-	0.1
16	524301.92	1295506.3	-	0.1
17	524305.24	1295508.55	-	0.1
18	524309.22	1295508.65	-	0.1
19	524310.34	1295507.08	-	0.1
20	524313.56	1295506.59	-	0.1
21	524314.05	1295506.55	-	-
22	524309.07	1295505.43	-	-
23	524308.21	1295506.63	-	0.1
24	524305.88	1295506.57	-	0.1

полное наименование должности		инициалы, фамилия

ДОКУМЕНТ ПОДПИСАН
ЭЛЕКТРОННОЙ ПОДПИСЬЮ
Сертификат: 00BB056B7401CB38D2B3576ACDC8425108
Владелец: ФЕДЕРАЛЬНАЯ СЛУЖБА ГОСУДАРСТВЕННОЙ РЕГИСТРАЦИИ, КАДАСТРА И КАРТОГРАФИИ
Действителен: с 27.06.2023 по 19.09.2024

Земельный участок
вид объекта недвижимости

Лист № 138 раздела 4.2	Всего листов раздела 4.2: 381	Всего разделов: 7	Всего листов выписки: 1210

06.12.2023г. № КУВИ-001/2023-273313032	
Кадастровый номер:	47:01:0000000:4(Единое землепользование)

1	2	3	4	5
25	524302.64	1295504.37	-	0.1
26	524287.25	1295502.53	-	0.1
1	524270.8	1295500.44	-	0.1

ДОКУМЕНТ ПОДПИСАН
ЭЛЕКТРОННОЙ ПОДПИСЬЮ
Сертификат: 00BB056B7401CB38D2B3576ACDC8425108
Владелец: ФЕДЕРАЛЬНАЯ СЛУЖБА ГОСУДАРСТВЕННОЙ РЕГИСТРАЦИИ, КАДАСТРА И КАРТОГРАФИИ
Действителен: с 27.06.2023 по 19.09.2024

полное наименование должности		инициалы, фамилия

Земельный участок
вид объекта недвижимости

Лист № 139 раздела 4.2	Всего листов раздела 4.2: 381	Всего разделов: 7	Всего листов выписки: 1210

06.12.2023г. № КУВИ-001/2023-273313032	
Кадастровый номер:	47:01:0000000:4(Единое землепользование)

Сведения о характерных точках границы части (частей) земельного участка				
Учетный номер части: 47:01:0000000:4/102				
Система координат МСК кадастрового округа				
Номер точки	Координаты, м		Описание закрепления на местности	Средняя квадратичная погрешность определения координат характерных точек границ земельного участка, м
	X	Y		
1	2	3	4	5
1	522069.71	1295998.96	-	0.5
2	521560.62	1295962.79	-	-
3	521547.9	1295984.71	-	-
4	521543.57	1295991.67	-	-
5	522051.6	1296027.75	-	0.5
6	522068.94	1296058.11	-	-
7	522091.41	1296044.43	-	-
8	522094.57	1296042.51	-	-
1	522069.71	1295998.96	-	0.5
1	519390.63	1298992.91	-	-
2	519408.96	1298934.8	-	-
3	519408.82	1298934.95	-	0.5
4	519390.54	1298992.9	-	0.5
5	519388.36	1299001.47	-	0.5
6	519388.5	1299001.32	-	-
1	519390.63	1298992.91	-	-

полное наименование должности		инициалы, фамилия

ДОКУМЕНТ ПОДПИСАН
ЭЛЕКТРОННОЙ ПОДПИСЬЮ
Сертификат: 00BB056B7401CB38D2B3576ACDC8425108
Владелец: ФЕДЕРАЛЬНАЯ СЛУЖБА ГОСУДАРСТВЕННОЙ РЕГИСТРАЦИИ, КАДАСТРА И КАРТОГРАФИИ
Действителен: с 27.06.2023 по 19.09.2024

Земельный участок
вид объекта недвижимости

Лист № 140 раздела 4.2	Всего листов раздела 4.2: 381	Всего разделов: 7	Всего листов выписки: 1210

06.12.2023г. № КУВИ-001/2023-273313032	
Кадастровый номер:	47:01:0000000:4(Единое землепользование)

Сведения о характерных точках границы части (частей) земельного участка

Учетный номер части: 47:01:0000000:4/103

Система координат МСК кадастрового округа

Номер точки	Координаты, м		Описание закрепления на местности	Средняя квадратичная погрешность определения координат характерных точек границ земельного участка, м
	X	Y		
1	2	3	4	5
1	520360.45	1297400.63	-	0.1
2	520359.51	1297400.43	-	0.1
3	520358.59	1297400.69	-	0.1
4	520358.35	1297400.84	-	0.1
5	520341.31	1297414.14	-	0.1
6	520307.18	1297444.78	-	0.1
7	520277.96	1297469.06	-	0.1
8	520275.19	1297464.43	-	-
9	520272.44	1297467.62	-	-
10	520275.09	1297472.05	-	0.1
11	520259.58	1297496.18	-	0.1
12	520248.11	1297513.19	-	0.1
13	520241.61	1297511.17	-	0.1
14	520240.95	1297511.08	-	0.1
15	520240.02	1297511.34	-	0.1
16	520239.33	1297512	-	0.1
17	520239.02	1297512.91	-	0.1
18	520239.16	1297513.85	-	0.1
19	520239.74	1297514.62	-	0.1
20	520240.42	1297514.99	-	0.1
21	520247.06	1297517.06	-	0.1
22	520248.61	1297535.59	-	0.1
23	520248.76	1297536.18	-	0.1
24	520249.33	1297536.96	-	0.1

полное наименование должности		инициалы, фамилия

ДОКУМЕНТ ПОДПИСАН
ЭЛЕКТРОННОЙ ПОДПИСЬЮ
Сертификат: 00BB056B7401CB38D2B3576ACDC8425108
Владелец: ФЕДЕРАЛЬНАЯ СЛУЖБА ГОСУДАРСТВЕННОЙ РЕГИСТРАЦИИ, КАДАСТРА И КАРТОГРАФИИ
Действителен: с 27.06.2023 по 19.09.2024

Земельный участок
вид объекта недвижимости

Лист № 141 раздела 4.2	Всего листов раздела 4.2: 381	Всего разделов: 7	Всего листов выписки: 1210

06.12.2023г. № КУВИ-001/2023-273313032	
Кадастровый номер:	47:01:0000000:4(Единое землепользование)

1	2	3	4	5
25	520250.19	1297537.37	-	0.1
26	520251.15	1297537.34	-	0.1
27	520251.99	1297536.87	-	0.1
28	520252.5	1297536.07	-	0.1
29	520252.61	1297535.25	-	0.1
30	520250.99	1297516.08	-	0.1
31	520262.93	1297498.36	-	0.1
32	520277.58	1297475.59	-	0.1
33	520286.23	1297487.11	-	0.1
34	520286.55	1297487.45	-	0.1
35	520287.42	1297487.87	-	0.1
36	520288.36	1297487.84	-	0.1
37	520289.2	1297487.37	-	0.1
38	520289.73	1297486.56	-	0.1
39	520289.81	1297485.61	-	0.1
40	520289.44	1297484.73	-	0.1
41	520280.19	1297472.41	-	0.1
42	520308.93	1297448.54	-	0.1
43	520321.91	1297452.6	-	0.1
44	520322.09	1297452.64	-	0.1
45	520323.04	1297452.61	-	0.1
46	520323.88	1297452.15	-	0.1
47	520324.39	1297451.34	-	0.1
48	520324.48	1297450.39	-	0.1
49	520324.12	1297449.5	-	0.1
50	520323.38	1297448.89	-	0.1
51	520323.1	1297448.78	-	0.1
52	520312.43	1297445.44	-	0.1
53	520338.38	1297422.15	-	0.1

полное наименование должности		инициалы, фамилия

ДОКУМЕНТ ПОДПИСАН
ЭЛЕКТРОННОЙ ПОДПИСЬЮ
Сертификат: 00BB056B7401CB38D2B3576ACDC8425108
Владелец: ФЕДЕРАЛЬНАЯ СЛУЖБА ГОСУДАРСТВЕННОЙ РЕГИСТРАЦИИ, КАДАСТРА И КАРТОГРАФИИ
Действителен: с 27.06.2023 по 19.09.2024

Земельный участок
вид объекта недвижимости

Лист № 142 раздела 4.2	Всего листов раздела 4.2: 381	Всего разделов: 7	Всего листов выписки: 1210

06.12.2023г. № КУВИ-001/2023-273313032	
Кадастровый номер:	47:01:0000000:4(Единое землепользование)

1	2	3	4	5
54	520338.15	1297422.85	-	0.1
55	520338.07	1297423.28	-	0.1
56	520338.21	1297424.22	-	0.1
57	520338.78	1297425	-	0.1
58	520339.64	1297425.41	-	0.1
59	520340.6	1297425.38	-	0.1
60	520341.43	1297424.91	-	0.1
61	520341.96	1297424.07	-	0.1
62	520344.26	1297416.92	-	0.1
63	520360.81	1297404	-	0.1
64	520360.95	1297403.88	-	0.1
65	520361.47	1297403.08	-	0.1
66	520361.56	1297402.12	-	0.1
67	520361.19	1297401.24	-	0.1
1	520360.45	1297400.63	-	0.1

ДОКУМЕНТ ПОДПИСАН
ЭЛЕКТРОННОЙ ПОДПИСЬЮ
Сертификат: 00BB056B7401CB38D2B3576ACDC8425108
Владелец: ФЕДЕРАЛЬНАЯ СЛУЖБА ГОСУДАРСТВЕННОЙ РЕГИСТРАЦИИ, КАДАСТРА И КАРТОГРАФИИ
Действителен: с 27.06.2023 по 19.09.2024

полное наименование должности		инициалы, фамилия

Земельный участок
вид объекта недвижимости

Лист № 143 раздела 4.2	Всего листов раздела 4.2: 381	Всего разделов: 7	Всего листов выписки: 1210

06.12.2023г. № КУВИ-001/2023-273313032	
Кадастровый номер:	47:01:0000000:4(Единое землепользование)

Сведения о характерных точках границы части (частей) земельного участка				
Учетный номер части: 47:01:0000000:4/104				
Система координат МСК кадастрового округа				
Номер точки	Координаты, м		Описание закрепления на местности	Средняя квадратичная погрешность определения координат характерных точек границ земельного участка, м
	X	Y		
1	2	3	4	5
1	524253.78	1292558.38	-	-
2	524291.05	1292544.95	-	-
3	524261.58	1292549.78	-	0.1
4	524246.13	1292560.51	-	-
1	524253.78	1292558.38	-	-

полное наименование должности		инициалы, фамилия

ДОКУМЕНТ ПОДПИСАН
ЭЛЕКТРОННОЙ ПОДПИСЬЮ
Сертификат: 00BB056B7401CB38D2B3576ACDC8425108
Владелец: ФЕДЕРАЛЬНАЯ СЛУЖБА ГОСУДАРСТВЕННОЙ РЕГИСТРАЦИИ, КАДАСТРА И КАРТОГРАФИИ
Действителен: с 27.06.2023 по 19.09.2024

Земельный участок
вид объекта недвижимости

Лист № 144 раздела 4.2	Всего листов раздела 4.2: 381	Всего разделов: 7	Всего листов выписки: 1210

06.12.2023г. № КУВИ-001/2023-273313032	
Кадастровый номер:	47:01:0000000:4(Единое землепользование)

Сведения о характерных точках границы части (частей) земельного участка

Учетный номер части: 47:01:0000000:4/105

Система координат МСК кадастрового округа

Номер точки	Координаты, м		Описание закрепления на местности	Средняя квадратичная погрешность определения координат характерных точек границ земельного участка, м
	X	Y		
1	2	3	4	5
1	521848.73	1295683.74	-	-
2	521863.28	1295660.52	-	-
3	521858.87	1295664.11	-	-
4	521858.66	1295664.34	-	-
5	521843.56	1295690.97	-	-
1	521848.73	1295683.74	-	-
1	521818.48	1295726.1	-	-
2	521820.05	1295723.9	-	-
3	521812.3	1295724.84	-	-
4	521811.94	1295724.96	-	-
5	521811.67	1295725.18	-	-
6	521774.87	1295767.56	-	-
7	521759.69	1295787.53	-	-
8	521749.39	1295793.15	-	-
9	521736.51	1295792.15	-	-
10	521729.02	1295792.12	-	-
11	521728.53	1295792.25	-	-
12	521728.27	1295792.45	-	-
13	521708.21	1295814.85	-	-
14	521702.83	1295821.73	-	-
15	521700.32	1295819.32	-	-
16	521700.06	1295819.13	-	-
17	521699.6	1295819.04	-	-
18	521699.13	1295819.16	-	-

полное наименование должности		инициалы, фамилия

ДОКУМЕНТ ПОДПИСАН
ЭЛЕКТРОННОЙ ПОДПИСЬЮ
Сертификат: 00BB056B7401CB38D2B3576ACDC8425108
Владелец: ФЕДЕРАЛЬНАЯ СЛУЖБА ГОСУДАРСТВЕННОЙ РЕГИСТРАЦИИ, КАДАСТРА И КАРТОГРАФИИ
Действителен: с 27.06.2023 по 19.09.2024

Земельный участок
вид объекта недвижимости

Лист № 145 раздела 4.2	Всего листов раздела 4.2: 381	Всего разделов: 7	Всего листов выписки: 1210

06.12.2023г. № КУВИ-001/2023-273313032	
Кадастровый номер:	47:01:0000000:4(Единое землепользование)

1	2	3	4	5
19	521698.91	1295819.34	-	-
20	521698.35	1295819.92	-	-
21	521699.47	1295821.64	-	-
22	521699.65	1295821.45	-	-
23	521702.3	1295823.99	-	-
24	521702.73	1295824.19	-	-
25	521703.21	1295824.18	-	-
26	521703.63	1295823.94	-	-
27	521703.73	1295823.83	-	-
28	521709.72	1295816.16	-	-
29	521729.45	1295794.12	-	-
30	521736.39	1295794.16	-	-
31	521749.54	1295795.17	-	-
32	521749.89	1295795.14	-	-
33	521750.09	1295795.05	-	-
34	521760.85	1295789.17	-	-
35	521761.05	1295789.02	-	-
36	521761.16	1295788.9	-	-
37	521776.4	1295768.84	-	-
38	521812.94	1295726.78	-	-
1	521818.48	1295726.1	-	-
1	520138.24	1295834.4	-	-
2	520129.44	1295815.16	-	-
3	520124.36	1295818.3	-	-
4	520087.2	1295840.67	-	-
5	520086.42	1295841.14	-	-
6	520095.2	1295860.37	-	-
7	520098.04	1295858.65	-	-
8	520135.34	1295836.19	-	-

полное наименование должности		инициалы, фамилия

ДОКУМЕНТ ПОДПИСАН
ЭЛЕКТРОННОЙ ПОДПИСЬЮ
Сертификат: 00BB056B7401CB38D2B3576ACDC8425108
Владелец: ФЕДЕРАЛЬНАЯ СЛУЖБА ГОСУДАРСТВЕННОЙ РЕГИСТРАЦИИ, КАДАСТРА И КАРТОГРАФИИ
Действителен: с 27.06.2023 по 19.09.2024

Земельный участок
вид объекта недвижимости

Лист № 146 раздела 4.2	Всего листов раздела 4.2: 381	Всего разделов: 7	Всего листов выписки: 1210

06.12.2023г. № КУВИ-001/2023-273313032

Кадастровый номер:	47:01:0000000:4(Единое землепользование)

1	2	3	4	5
1	520138.24	1295834.4	-	-
1	520291.97	1296170.66	-	-
2	520291.69	1296171.05	-	-
3	520279.88	1296180.75	-	-
4	520262.97	1296190.64	-	-
5	520262.64	1296190.96	-	-
6	520259.69	1296196.75	-	-
7	520260.3	1296198.48	-	-
8	520260.7	1296199.6	-	-
9	520264.38	1296192.37	-	-
10	520281.08	1296182.6	-	-
11	520281.2	1296182.51	-	-
12	520292.97	1296172.84	-	-
13	520292.8	1296172.46	-	-
1	520291.97	1296170.66	-	-
1	522766.92	1294359.48	-	-
2	522766.24	1294361.37	-	-
3	522773.61	1294363.85	-	-
4	522776.2	1294365.89	-	-
5	522779.82	1294368.46	-	-
6	522780.02	1294368.58	-	-
7	522785.57	1294370.81	-	-
8	522798	1294376.72	-	-
9	522804.07	1294379.41	-	-
10	522810.25	1294381.74	-	-
11	522810.43	1294381.8	-	-
12	522817.32	1294382.99	-	-
13	522828.01	1294388.55	-	-
14	522838.5	1294392.96	-	-

ДОКУМЕНТ ПОДПИСАН
ЭЛЕКТРОННОЙ ПОДПИСЬЮ
Сертификат: 00BB056B7401CB38D2B3576ACDC8425108
Владелец: ФЕДЕРАЛЬНАЯ СЛУЖБА ГОСУДАРСТВЕННОЙ РЕГИСТРАЦИИ, КАДАСТРА И КАРТОГРАФИИ
Действителен: с 27.06.2023 по 19.09.2024

полное наименование должности		инициалы, фамилия

Земельный участок
вид объекта недвижимости

Лист № 147 раздела 4.2	Всего листов раздела 4.2: 381	Всего разделов: 7	Всего листов выписки: 1210

06.12.2023г. № КУВИ-001/2023-273313032	
Кадастровый номер:	47:01:0000000:4(Единое землепользование)

1	2	3	4	5
15	522841.65	1294394.58	-	-
16	522841.19	1294394.53	-	-
17	522828.2	1294390.48	-	-
18	522816.34	1294386.51	-	-
19	522804.97	1294381.49	-	-
20	522784	1294373.65	-	-
21	522777.19	1294370.57	-	-
22	522772.63	1294367.61	-	-
23	522765.38	1294363.74	-	-
24	522764.69	1294365.64	-	-
25	522771.57	1294369.31	-	-
26	522776.3	1294372.36	-	-
27	522783.27	1294375.5	-	-
28	522804.19	1294383.32	-	-
29	522815.67	1294388.4	-	-
30	522827.59	1294392.39	-	-
31	522840.89	1294396.51	-	-
32	522846.61	1294397.13	-	-
33	522849.27	1294398.51	-	-
34	522849.42	1294398.57	-	-
35	522856.11	1294400.71	-	-
36	522856.58	1294400.69	-	-
37	522857	1294400.45	-	-
38	522857.15	1294400.27	-	-
39	522858.29	1294398.5	-	-
40	522858.42	1294398.21	-	-
41	522859.22	1294398.24	-	-
42	522859.53	1294398.21	-	-
43	522859.74	1294398.12	-	-

полное наименование должности		инициалы, фамилия

ДОКУМЕНТ ПОДПИСАН
ЭЛЕКТРОННОЙ ПОДПИСЬЮ
Сертификат: 00BB056B7401CB38D2B3576ACDC8425108
Владелец: ФЕДЕРАЛЬНАЯ СЛУЖБА ГОСУДАРСТВЕННОЙ РЕГИСТРАЦИИ, КАДАСТРА И КАРТОГРАФИИ
Действителен: с 27.06.2023 по 19.09.2024

Земельный участок
вид объекта недвижимости

Лист № 148 раздела 4.2	Всего листов раздела 4.2: 381	Всего разделов: 7	Всего листов выписки: 1210

06.12.2023г. № КУВИ-001/2023-273313032	
Кадастровый номер:	47:01:0000000:4(Единое землепользование)

1	2	3	4	5
44	522862.18	1294396.81	-	-
45	522862.38	1294396.66	-	-
46	522862.68	1294396.12	-	-
47	522863.13	1294393.81	-	-
48	522863.16	1294393.56	-	-
49	522862.96	1294390.22	-	-
50	522861.04	1294391.64	-	-
51	522861.15	1294393.55	-	-
52	522860.81	1294395.27	-	-
53	522859.04	1294396.24	-	-
54	522858.8	1294396.22	-	-
55	522859.45	1294392.82	-	-
56	522857.08	1294394.56	-	-
57	522856.78	1294396.13	-	-
58	522855.08	1294396.04	-	-
59	522855.05	1294396.06	-	-
60	522854.99	1294396.03	-	-
61	522854.92	1294396.03	-	-
62	522847.19	1294395.18	-	-
63	522839.39	1294391.17	-	-
64	522828.82	1294386.72	-	-
65	522818.12	1294381.15	-	-
66	522817.82	1294381.05	-	-
67	522810.87	1294379.84	-	-
68	522804.81	1294377.55	-	-
69	522798.82	1294374.89	-	-
70	522786.4	1294368.98	-	-
71	522780.88	1294366.77	-	-
72	522777.38	1294364.27	-	-

ДОКУМЕНТ ПОДПИСАН
ЭЛЕКТРОННОЙ ПОДПИСЬЮ
Сертификат: 00BB056B7401CB38D2B3576ACDC8425108
Владелец: ФЕДЕРАЛЬНАЯ СЛУЖБА ГОСУДАРСТВЕННОЙ РЕГИСТРАЦИИ, КАДАСТРА И КАРТОГРАФИИ
Действителен: с 27.06.2023 по 19.09.2024

полное наименование должности		инициалы, фамилия

Земельный участок
вид объекта недвижимости

Лист № 149 раздела 4.2	Всего листов раздела 4.2: 381	Всего разделов: 7	Всего листов выписки: 1210

06.12.2023г. № КУВИ-001/2023-273313032	
Кадастровый номер:	47:01:0000000:4(Единое землепользование)

1	2	3	4	5
73	522774.72	1294362.17	-	-
74	522774.54	1294362.06	-	-
1	522766.92	1294359.48	-	-
1	520626.34	1294364.08	-	-
2	520625.87	1294363.97	-	-
3	520625.41	1294364.11	-	-
4	520624.86	1294364.34	-	-
5	520624.51	1294364.67	-	-
6	520624.36	1294365.13	-	-
7	520624.48	1294365.71	-	-
8	520627.75	1294371.58	-	-
9	520627.95	1294371.83	-	-
10	520640.54	1294383.08	-	-
11	520649.58	1294389.3	-	-
12	520652.41	1294388.1	-	-
13	520642.1	1294380.99	-	-
14	520629.89	1294370.07	-	-
15	520626.77	1294364.48	-	-
1	520626.34	1294364.08	-	-
1	520536.49	1294405.76	-	-
2	520535.23	1294406.38	-	-
3	520533.88	1294407.05	-	-
4	520542.28	1294410.54	-	-
5	520563.16	1294425.36	-	-
6	520563.53	1294425.52	-	-
7	520563.75	1294425.54	-	-
8	520566.83	1294425.52	-	-
9	520571.4	1294423.29	-	-
10	520564.12	1294423.34	-	-

ДОКУМЕНТ ПОДПИСАН
ЭЛЕКТРОННОЙ ПОДПИСЬЮ
Сертификат: 00BB056B7401CB38D2B3576ACDC8425108
Владелец: ФЕДЕРАЛЬНАЯ СЛУЖБА ГОСУДАРСТВЕННОЙ РЕГИСТРАЦИИ, КАДАСТРА И КАРТОГРАФИИ
Действителен: с 27.06.2023 по 19.09.2024

полное наименование должности		инициалы, фамилия

Земельный участок
вид объекта недвижимости

Лист № 150 раздела 4.2	Всего листов раздела 4.2: 381	Всего разделов: 7	Всего листов выписки: 1210

06.12.2023г. № КУВИ-001/2023-273313032	
Кадастровый номер:	47:01:0000000:4(Единое землепользование)

1	2	3	4	5
11	520543.44	1294408.68	-	-
12	520543.3	1294408.59	-	-
1	520536.49	1294405.76	-	-
1	520487.57	1294428.74	-	-
2	520486.09	1294429.42	-	-
3	520485.44	1294429.89	-	-
4	520489.73	1294433.12	-	-
5	520505.28	1294449.59	-	-
6	520505.53	1294449.74	-	-
7	520508.53	1294451	-	-
8	520508.72	1294451.05	-	-
9	520509.04	1294451.07	-	-
10	520513.34	1294450.56	-	-
11	520520.53	1294448.82	-	-
12	520520.72	1294448.77	-	-
13	520525.59	1294445.54	-	-
14	520526.81	1294444.95	-	-
15	520519.99	1294446.69	-	-
16	520519.62	1294446.78	-	-
17	520512.89	1294448.41	-	-
18	520509.1	1294448.85	-	-
19	520506.87	1294447.92	-	-
20	520506.61	1294447.81	-	-
21	520491.26	1294431.54	-	-
22	520491.13	1294431.42	-	-
1	520487.57	1294428.74	-	-
1	522677.08	1294581.53	-	-
2	522679.08	1294576.39	-	-
3	522646.58	1294651.75	-	-

ДОКУМЕНТ ПОДПИСАН
ЭЛЕКТРОННОЙ ПОДПИСЬЮ
Сертификат: 00BB056B7401CB38D2B3576ACDC8425108
Владелец: ФЕДЕРАЛЬНАЯ СЛУЖБА ГОСУДАРСТВЕННОЙ РЕГИСТРАЦИИ, КАДАСТРА И КАРТОГРАФИИ
Действителен: с 27.06.2023 по 19.09.2024

полное наименование должности		инициалы, фамилия

Земельный участок
вид объекта недвижимости

Лист № 151 раздела 4.2	Всего листов раздела 4.2: 381	Всего разделов: 7	Всего листов выписки: 1210

06.12.2023г. № КУВИ-001/2023-273313032

Кадастровый номер:	47:01:0000000:4(Единое землепользование)

1	2	3	4	5
4	522646.18	1294653.73	-	-
5	522644.63	1294656.62	-	-
6	522639.73	1294670.51	-	-
7	522581.59	1294815.4	-	-
8	522582.92	1294815.91	-	-
9	522587.7	1294803.05	-	-
10	522601.16	1294768.59	-	-
11	522635.81	1294685.04	-	-
12	522643.74	1294663.36	-	-
13	522644.55	1294661.86	-	-
14	522642.29	1294673.08	-	-
15	522639.82	1294681.18	-	-
16	522617.77	1294735.38	-	-
17	522594.85	1294789.36	-	-
18	522584.28	1294816.42	-	-
19	522586.15	1294817.13	-	-
20	522596.7	1294790.12	-	-
21	522619.62	1294736.14	-	-
22	522641.71	1294681.81	-	-
23	522644.24	1294673.52	-	-
24	522647.82	1294655.77	-	-
25	522649.83	1294652	-	-
26	522657.52	1294630.78	-	-
27	522661.2	1294622.46	-	-
28	522671.72	1294594.69	-	-
1	522677.08	1294581.53	-	-
1	520085.25	1294970.33	-	-
2	520073.69	1294989.19	-	-
3	520111	1294997.88	-	-

ДОКУМЕНТ ПОДПИСАН
ЭЛЕКТРОННОЙ ПОДПИСЬЮ
Сертификат: 00BB056B7401CB38D2B3576ACDC8425108
Владелец: ФЕДЕРАЛЬНАЯ СЛУЖБА ГОСУДАРСТВЕННОЙ РЕГИСТРАЦИИ, КАДАСТРА И КАРТОГРАФИИ
Действителен: с 27.06.2023 по 19.09.2024

полное наименование должности		инициалы, фамилия

Земельный участок
вид объекта недвижимости

Лист № 152 раздела 4.2	Всего листов раздела 4.2: 381	Всего разделов: 7	Всего листов выписки: 1210

06.12.2023г. № КУВИ-001/2023-273313032	
Кадастровый номер:	47:01:0000000:4(Единое землепользование)

1	2	3	4	5
4	520122.21	1294978.93	-	-
1	520085.25	1294970.33	-	-

полное наименование должности		инициалы, фамилия

ДОКУМЕНТ ПОДПИСАН
ЭЛЕКТРОННОЙ ПОДПИСЬЮ
Сертификат: 00BB056B7401CB38D2B3576ACDC8425108
Владелец: ФЕДЕРАЛЬНАЯ СЛУЖБА ГОСУДАРСТВЕННОЙ РЕГИСТРАЦИИ, КАДАСТРА И КАРТОГРАФИИ
Действителен: с 27.06.2023 по 19.09.2024

Земельный участок
вид объекта недвижимости

Лист № 153 раздела 4.2	Всего листов раздела 4.2: 381	Всего разделов: 7	Всего листов выписки: 1210

06.12.2023г. № КУВИ-001/2023-273313032	
Кадастровый номер:	47:01:0000000:4(Единое землепользование)

Сведения о характерных точках границы части (частей) земельного участка

Учетный номер части: 47:01:0000000:4/106

Система координат МСК кадастрового округа

Номер точки	Координаты, м		Описание закрепления на местности	Средняя квадратичная погрешность определения координат характерных точек границ земельного участка, м
	X	Y		
1	2	3	4	5
1	527242.46	1288151.56	-	-
2	527243.99	1288147.43	-	-
3	527239.87	1288147.73	-	0.1
4	527239.03	1288147.99	-	0.1
5	527215.89	1288162.11	-	0.1
6	527215.25	1288162.73	-	0.1
7	527215.04	1288163.15	-	0.1
8	527203.03	1288197.71	-	0.1
9	527198.7	1288212.19	-	-
10	527207.04	1288189.65	-	-
11	527209.1	1288184.09	-	-
12	527212.97	1288173.63	-	-
13	527215.33	1288174.51	-	-
14	527218.59	1288165.14	-	0.1
15	527240.65	1288151.69	-	0.1
1	527242.46	1288151.56	-	-
1	527178.32	1288267.22	-	-
2	527187.13	1288243.42	-	-
3	527182.24	1288253.24	-	0.1
4	527170.25	1288280.97	-	0.1
5	527144.19	1288325.72	-	0.1
6	527129.61	1288356.94	-	0.1
7	527118.25	1288382.41	-	0.1
8	527118.08	1288382.98	-	0.1

ДОКУМЕНТ ПОДПИСАН
ЭЛЕКТРОННОЙ ПОДПИСЬЮ
Сертификат: 00BB056B7401CB38D2B3576ACDC8425108
Владелец: ФЕДЕРАЛЬНАЯ СЛУЖБА ГОСУДАРСТВЕННОЙ РЕГИСТРАЦИИ, КАДАСТРА И КАРТОГРАФИИ
Действителен: с 27.06.2023 по 19.09.2024

полное наименование должности		инициалы, фамилия

Земельный участок
вид объекта недвижимости

Лист № 154 раздела 4.2	Всего листов раздела 4.2: 381	Всего разделов: 7	Всего листов выписки: 1210

06.12.2023г. № КУВИ-001/2023-273313032

Кадастровый номер:	47:01:0000000:4(Единое землепользование)

1	2	3	4	5
9	527113.98	1288416.44	-	0.1
10	527109.94	1288456.51	-	0.1
11	527105.56	1288495.41	-	0.1
12	527101.04	1288533.96	-	-
13	527106.94	1288518	-	-
14	527109.53	1288495.86	-	0.1
15	527113.92	1288456.92	-	0.1
16	527117.95	1288416.9	-	0.1
17	527122.02	1288383.77	-	0.1
18	527133.24	1288358.62	-	0.1
19	527139.97	1288344.2	-	-
20	527138.97	1288343.9	-	-
21	527143.97	1288329.26	-	-
22	527146.53	1288330.13	-	-
23	527147.69	1288327.65	-	0.1
24	527173.76	1288282.88	-	0.1
25	527173.87	1288282.67	-	0.1
26	527180.24	1288267.93	-	-
1	527178.32	1288267.22	-	-
1	523942.5	1292602.39	-	0.1
2	523942.54	1292590.67	-	-
3	523940.54	1292591.2	-	-
4	523940.5	1292602.36	-	0.1
5	523939.42	1292627.54	-	0.1
6	523932.44	1292639.23	-	0.1
7	523931	1292642.72	-	-
8	523933.53	1292641.82	-	-
9	523934.2	1292640.19	-	0.1
10	523941.27	1292628.35	-	0.1

полное наименование должности		инициалы, фамилия

ДОКУМЕНТ ПОДПИСАН
ЭЛЕКТРОННОЙ ПОДПИСЬЮ
Сертификат: 00BB056B7401CB38D2B3576ACDC8425108
Владелец: ФЕДЕРАЛЬНАЯ СЛУЖБА ГОСУДАРСТВЕННОЙ РЕГИСТРАЦИИ, КАДАСТРА И КАРТОГРАФИИ
Действителен: с 27.06.2023 по 19.09.2024

Земельный участок
вид объекта недвижимости

Лист № 155 раздела 4.2	Всего листов раздела 4.2: 381	Всего разделов: 7	Всего листов выписки: 1210

06.12.2023г. № КУВИ-001/2023-273313032	
Кадастровый номер:	47:01:0000000:4(Единое землепользование)

1	2	3	4	5
11	523941.35	1292628.16	-	0.1
12	523941.4	1292627.88	-	0.1
1	523942.5	1292602.39	-	0.1

полное наименование должности		инициалы, фамилия

ДОКУМЕНТ ПОДПИСАН
ЭЛЕКТРОННОЙ ПОДПИСЬЮ
Сертификат: 00BB056B7401CB38D2B3576ACDC8425108
Владелец: ФЕДЕРАЛЬНАЯ СЛУЖБА ГОСУДАРСТВЕННОЙ РЕГИСТРАЦИИ, КАДАСТРА И КАРТОГРАФИИ
Действителен: с 27.06.2023 по 19.09.2024

Земельный участок
вид объекта недвижимости

Лист № 156 раздела 4.2	Всего листов раздела 4.2: 381	Всего разделов: 7	Всего листов выписки: 1210

06.12.2023г. № КУВИ-001/2023-273313032	
Кадастровый номер:	47:01:0000000:4(Единое землепользование)

Сведения о характерных точках границы части (частей) земельного участка				
Учетный номер части: 47:01:0000000:4/107				
Система координат МСК кадастрового округа				
Номер точки	Координаты, м		Описание закрепления на местности	Средняя квадратичная погрешность определения координат характерных точек границ земельного участка, м
	X	Y		
1	2	3	4	5
1	519519.85	1309467.25	-	-
2	519494	1309405.7	-	-
3	519430.92	1309410.47	-	-
4	519456.49	1309471.36	-	-
1	519519.85	1309467.25	-	-
1	520732.69	1318242.61	-	-
2	520723.1	1318215.58	-	-
3	520647.19	1318225.75	-	-
4	520663.46	1318271.44	-	-
5	520669.89	1318287.03	-	-
6	520746.75	1318276.71	-	-
1	520732.69	1318242.61	-	-

полное наименование должности		инициалы, фамилия

ДОКУМЕНТ ПОДПИСАН
ЭЛЕКТРОННОЙ ПОДПИСЬЮ
Сертификат: 00BB056B7401CB38D2B3576ACDC8425108
Владелец: ФЕДЕРАЛЬНАЯ СЛУЖБА ГОСУДАРСТВЕННОЙ РЕГИСТРАЦИИ, КАДАСТРА И КАРТОГРАФИИ
Действителен: с 27.06.2023 по 19.09.2024

Земельный участок
вид объекта недвижимости

Лист № 157 раздела 4.2	Всего листов раздела 4.2: 381	Всего разделов: 7	Всего листов выписки: 1210

06.12.2023г. № КУВИ-001/2023-273313032	
Кадастровый номер:	47:01:0000000:4(Единое землепользование)

Сведения о характерных точках границы части (частей) земельного участка

Учетный номер части: 47:01:0000000:4/108

Система координат МСК кадастрового округа

Номер точки	Координаты, м		Описание закрепления на местности	Средняя квадратичная погрешность определения координат характерных точек границ земельного участка, м
	X	Y		
1	2	3	4	5
1	520864.17	1316965.03	-	-
2	520790.12	1317005.35	-	0.1
3	520695.76	1317039.18	-	-
4	520685.21	1317088.63	-	-
5	520683.51	1317096.66	-	-
6	520789.74	1317058.6	-	-
7	520791.54	1317049.48	-	-
8	520807.46	1317052.25	-	-
9	520808.82	1317051.76	-	0.1
10	520850.81	1317028.9	-	-
11	520858.56	1316991.85	-	-
12	520858.57	1316991.82	-	-
1	520864.17	1316965.03	-	-

полное наименование должности		инициалы, фамилия

ДОКУМЕНТ ПОДПИСАН
ЭЛЕКТРОННОЙ ПОДПИСЬЮ
Сертификат: 00BB056B7401CB38D2B3576ACDC8425108
Владелец: ФЕДЕРАЛЬНАЯ СЛУЖБА ГОСУДАРСТВЕННОЙ РЕГИСТРАЦИИ, КАДАСТРА И КАРТОГРАФИИ
Действителен: с 27.06.2023 по 19.09.2024

Земельный участок
вид объекта недвижимости

Лист № 158 раздела 4.2	Всего листов раздела 4.2: 381	Всего разделов: 7	Всего листов выписки: 1210

06.12.2023г. № КУВИ-001/2023-273313032	
Кадастровый номер:	47:01:0000000:4(Единое землепользование)

Сведения о характерных точках границы части (частей) земельного участка				
Учетный номер части: 47:01:0000000:4/109				
Система координат МСК кадастрового округа				
Номер точки	Координаты, м		Описание закрепления на местности	Средняя квадратичная погрешность определения координат характерных точек границ земельного участка, м
	X	Y		
1	2	3	4	5
1	520126.91	1313706.29	-	-
2	520126.09	1313684.44	-	-
3	520098.32	1313689.86	-	0.5
4	520093.74	1313690.75	-	0.5
5	520066.48	1313696.07	-	-
6	520067.3	1313717.92	-	-
7	520094.29	1313712.66	-	0.5
8	520099.95	1313711.55	-	0.5
1	520126.91	1313706.29	-	-

полное наименование должности		инициалы, фамилия

ДОКУМЕНТ ПОДПИСАН
ЭЛЕКТРОННОЙ ПОДПИСЬЮ
Сертификат: 00BB056B7401CB38D2B3576ACDC8425108
Владелец: ФЕДЕРАЛЬНАЯ СЛУЖБА ГОСУДАРСТВЕННОЙ РЕГИСТРАЦИИ, КАДАСТРА И КАРТОГРАФИИ
Действителен: с 27.06.2023 по 19.09.2024

Земельный участок
вид объекта недвижимости

Лист № 159 раздела 4.2	Всего листов раздела 4.2: 381	Всего разделов: 7	Всего листов выписки: 1210

06.12.2023г. № КУВИ-001/2023-273313032	
Кадастровый номер:	47:01:0000000:4(Единое землепользование)

Сведения о характерных точках границы части (частей) земельного участка				
Учетный номер части: 47:01:0000000:4/110				
Система координат МСК кадастрового округа				
Номер точки	Координаты, м		Описание закрепления на местности	Средняя квадратичная погрешность определения координат характерных точек границ земельного участка, м
	X	Y		
1	2	3	4	5
1	521630.05	1323954.5	-	-
2	521628.63	1324001.84	-	0.5
3	521580.79	1324016.78	-	-
4	521585.68	1324046.68	-	-
5	521643.52	1324028.62	-	-
6	521637.36	1323990.97	-	-
1	521630.05	1323954.5	-	-

ДОКУМЕНТ ПОДПИСАН
ЭЛЕКТРОННОЙ ПОДПИСЬЮ
Сертификат: 00BB056B7401CB38D2B3576ACDC8425108
Владелец: ФЕДЕРАЛЬНАЯ СЛУЖБА ГОСУДАРСТВЕННОЙ РЕГИСТРАЦИИ, КАДАСТРА И КАРТОГРАФИИ
Действителен: с 27.06.2023 по 19.09.2024

полное наименование должности		инициалы, фамилия

Земельный участок
вид объекта недвижимости

Лист № 160 раздела 4.2	Всего листов раздела 4.2: 381	Всего разделов: 7	Всего листов выписки: 1210

06.12.2023г. № КУВИ-001/2023-273313032	
Кадастровый номер:	47:01:0000000:4(Единое землепользование)

Сведения о характерных точках границы части (частей) земельного участка

Учетный номер части: 47:01:0000000:4/111

Система координат МСК кадастрового округа

Номер точки	Координаты, м		Описание закрепления на местности	Средняя квадратичная погрешность определения координат характерных точек границ земельного участка, м
	X	Y		
1	2	3	4	5
1	523119.96	1293799.71	-	-
2	523119.18	1293803.27	-	-
3	523119.91	1293803.25	-	0.1
4	523120.58	1293803.21	-	0.1
5	523120.79	1293803.17	-	0.1
6	523121.22	1293802.94	-	0.1
7	523121.47	1293802.53	-	0.1
8	523121.52	1293802.06	-	0.1
9	523121.33	1293801.62	-	0.1
10	523120.96	1293801.31	-	0.1
11	523120.49	1293801.21	-	0.1
12	523119.8	1293801.25	-	0.1
13	523119.97	1293800.85	-	0.1
14	523120.02	1293800.46	-	0.1
1	523119.96	1293799.71	-	-
1	523119.18	1293803.3	-	-
2	523118.75	1293805.27	-	-
3	523119.32	1293805.33	-	0.1
4	523119.95	1293805.41	-	0.1
5	523120.34	1293805.38	-	0.1
6	523120.75	1293805.14	-	0.1
7	523121.02	1293804.74	-	0.1
8	523121.06	1293804.27	-	0.1
9	523120.87	1293803.82	-	0.1

ДОКУМЕНТ ПОДПИСАН
ЭЛЕКТРОННОЙ ПОДПИСЬЮ
Сертификат: 00BB056B7401CB38D2B3576ACDC8425108
Владелец: ФЕДЕРАЛЬНАЯ СЛУЖБА ГОСУДАРСТВЕННОЙ РЕГИСТРАЦИИ, КАДАСТРА И КАРТОГРАФИИ
Действителен: с 27.06.2023 по 19.09.2024

полное наименование должности		инициалы, фамилия

Земельный участок
вид объекта недвижимости

Лист № 161 раздела 4.2	Всего листов раздела 4.2: 381	Всего разделов: 7	Всего листов выписки: 1210

06.12.2023г. № КУВИ-001/2023-273313032	
Кадастровый номер:	47:01:0000000:4(Единое землепользование)

1	2	3	4	5
10	523120.51	1293803.51	-	0.1
11	523120.19	1293803.42	-	0.1
12	523119.55	1293803.34	-	0.1
1	523119.18	1293803.3	-	-
1	523122.08	1293804.92	-	0.1
2	523121.61	1293804.83	-	0.1
3	523121.15	1293804.95	-	0.1
4	523119.85	1293805.94	-	0.1
5	523119.1	1293806.48	-	-
6	523121.7	1293807.05	-	-
7	523122.33	1293806.56	-	0.1
8	523122.59	1293806.15	-	0.1
9	523122.63	1293805.68	-	0.1
10	523122.45	1293805.23	-	0.1
1	523122.08	1293804.92	-	0.1
1	523186.58	1294067.25	-	0.1
2	523186.1	1294067.14	-	0.1
3	523185.65	1294067.27	-	0.1
4	523185.3	1294067.61	-	0.1
5	523185.14	1294068.05	-	0.1
6	523185.18	1294068.42	-	0.1
7	523188.13	1294078.7	-	0.1
8	523188.82	1294080.45	-	0.1
9	523189.91	1294084.14	-	-
10	523191.38	1294082.06	-	-
11	523190.72	1294079.84	-	0.1
12	523190.01	1294078.01	-	0.1
13	523187.1	1294067.87	-	0.1
14	523186.95	1294067.55	-	0.1

полное наименование должности		инициалы, фамилия

ДОКУМЕНТ ПОДПИСАН
ЭЛЕКТРОННОЙ ПОДПИСЬЮ
Сертификат: 00BB056B7401CB38D2B3576ACDC8425108
Владелец: ФЕДЕРАЛЬНАЯ СЛУЖБА ГОСУДАРСТВЕННОЙ РЕГИСТРАЦИИ, КАДАСТРА И КАРТОГРАФИИ
Действителен: с 27.06.2023 по 19.09.2024

Земельный участок
вид объекта недвижимости

Лист № 162 раздела 4.2	Всего листов раздела 4.2: 381	Всего разделов: 7	Всего листов выписки: 1210

06.12.2023г. № КУВИ-001/2023-273313032

Кадастровый номер:	47:01:0000000:4(Единое землепользование)

1	2	3	4	5
1	523186.58	1294067.25	-	0.1
1	523025.88	1294121.61	-	0.1
2	523025.37	1294121.11	-	-
3	523026.97	1294131.3	-	-
4	523026.17	1294122.24	-	0.1
5	523025.99	1294121.74	-	0.1
1	523025.88	1294121.61	-	0.1
1	523061.56	1294177.67	-	0.1
2	523061.1	1294177.57	-	0.1
3	523060.64	1294177.7	-	0.1
4	523060.5	1294177.79	-	0.1
5	523059.49	1294178.6	-	0.1
6	523059.27	1294178.84	-	0.1
7	523059.13	1294179.24	-	0.1
8	523058.89	1294180.9	-	0.1
9	523058.73	1294181.43	-	0.1
10	523058.53	1294181.54	-	0.1
11	523056.61	1294181.23	-	0.1
12	523056.45	1294181.21	-	0.1
13	523048.54	1294181.2	-	0.1
14	523037.24	1294181.08	-	0.1
15	523034.77	1294180.71	-	-
16	523035.1	1294182.78	-	-
17	523037.16	1294183.09	-	0.1
18	523048.54	1294183.2	-	0.1
19	523056.37	1294183.22	-	0.1
20	523058.54	1294183.56	-	0.1
21	523058.97	1294183.54	-	0.1
22	523059.18	1294183.46	-	0.1

ДОКУМЕНТ ПОДПИСАН
ЭЛЕКТРОННОЙ ПОДПИСЬЮ
Сертификат: 00BB056B7401CB38D2B3576ACDC8425108
Владелец: ФЕДЕРАЛЬНАЯ СЛУЖБА ГОСУДАРСТВЕННОЙ РЕГИСТРАЦИИ, КАДАСТРА И КАРТОГРАФИИ
Действителен: с 27.06.2023 по 19.09.2024

полное наименование должности		инициалы, фамилия

Земельный участок
вид объекта недвижимости

Лист № 163 раздела 4.2	Всего листов раздела 4.2: 381	Всего разделов: 7	Всего листов выписки: 1210

06.12.2023г. № КУВИ-001/2023-273313032	
Кадастровый номер:	47:01:0000000:4(Единое землепользование)

1	2	3	4	5
23	523060.03	1294183	-	0.1
24	523060.28	1294182.79	-	0.1
25	523060.27	1294183.12	-	0.1
26	523060.34	1294183.53	-	0.1
27	523060.44	1294183.69	-	0.1
28	523060.74	1294184.17	-	0.1
29	523060.94	1294184.4	-	0.1
30	523061.31	1294184.59	-	0.1
31	523104.51	1294197.13	-	0.1
32	523104.99	1294197.12	-	0.1
33	523105.18	1294197.04	-	0.1
34	523109.6	1294194.79	-	0.1
35	523113.79	1294194.66	-	0.1
36	523114.03	1294194.62	-	0.1
37	523114.31	1294194.5	-	0.1
38	523115.98	1294193.38	-	0.1
39	523118.15	1294191.6	-	0.1
40	523119.94	1294191.26	-	-
41	523120.96	1294189.03	-	-
42	523117.53	1294189.68	-	0.1
43	523117.23	1294189.79	-	0.1
44	523117.08	1294189.9	-	0.1
45	523114.75	1294191.8	-	0.1
46	523113.44	1294192.67	-	0.1
47	523109.31	1294192.8	-	0.1
48	523108.89	1294192.9	-	0.1
49	523104.61	1294195.08	-	0.1
50	523062.28	1294182.78	-	0.1
51	523062.31	1294181.89	-	0.1

полное наименование должности		инициалы, фамилия

ДОКУМЕНТ ПОДПИСАН
ЭЛЕКТРОННОЙ ПОДПИСЬЮ
Сертификат: 00BB056B7401CB38D2B3576ACDC8425108
Владелец: ФЕДЕРАЛЬНАЯ СЛУЖБА ГОСУДАРСТВЕННОЙ РЕГИСТРАЦИИ, КАДАСТРА И КАРТОГРАФИИ
Действителен: с 27.06.2023 по 19.09.2024

Земельный участок
вид объекта недвижимости

Лист № 164 раздела 4.2	Всего листов раздела 4.2: 381	Всего разделов: 7	Всего листов выписки: 1210

06.12.2023г. № КУВИ-001/2023-273313032

Кадастровый номер:	47:01:0000000:4(Единое землепользование)

1	2	3	4	5
52	523062.62	1294180.93	-	0.1
53	523062.66	1294180.68	-	0.1
54	523062.75	1294179.21	-	0.1
55	523062.74	1294179.01	-	0.1
56	523062.56	1294178.56	-	0.1
57	523062.43	1294178.43	-	0.1
58	523061.82	1294177.85	-	0.1
1	523061.56	1294177.67	-	0.1
1	522765.57	1294363.22	-	-
2	522764.87	1294365.14	-	-
3	522765.31	1294365.2	-	0.1
4	522767.59	1294366.64	-	0.1
5	522773.13	1294369.89	-	0.1
6	522776.91	1294372.21	-	0.1
7	522782.87	1294375.02	-	0.1
8	522791.61	1294378.3	-	0.1
9	522800	1294381.32	-	0.1
10	522806.44	1294384.01	-	0.1
11	522812.8	1294386.72	-	0.1
12	522821	1294389.91	-	0.1
13	522840.42	1294396.28	-	0.1
14	522840.64	1294396.33	-	0.1
15	522847.38	1294396.92	-	0.1
16	522859.26	1294397.96	-	0.1
17	522859.61	1294397.93	-	0.1
18	522859.82	1294397.85	-	0.1
19	522861.96	1294396.69	-	0.1
20	522862.17	1294396.54	-	0.1
21	522862.43	1294396.14	-	0.1

ДОКУМЕНТ ПОДПИСАН
ЭЛЕКТРОННОЙ ПОДПИСЬЮ
Сертификат: 00BB056B7401CB38D2B3576ACDC8425108
Владелец: ФЕДЕРАЛЬНАЯ СЛУЖБА ГОСУДАРСТВЕННОЙ РЕГИСТРАЦИИ, КАДАСТРА И КАРТОГРАФИИ
Действителен: с 27.06.2023 по 19.09.2024

полное наименование должности		инициалы, фамилия

Земельный участок
вид объекта недвижимости

Лист № 165 раздела 4.2	Всего листов раздела 4.2: 381	Всего разделов: 7	Всего листов выписки: 1210

06.12.2023г. № КУВИ-001/2023-273313032	
Кадастровый номер:	47:01:0000000:4(Единое землепользование)

1	2	3	4	5
22	522862.48	1294395.93	-	0.1
23	522862.8	1294393.26	-	0.1
24	522862.8	1294393.09	-	0.1
25	522862.65	1294390.45	-	-
26	522860.73	1294391.87	-	-
27	522860.8	1294393.11	-	0.1
28	522860.55	1294395.18	-	0.1
29	522859.13	1294395.94	-	0.1
30	522855.63	1294395.63	-	-
31	522855.05	1294396.06	-	-
32	522853.76	1294395.47	-	-
33	522847.55	1294394.93	-	0.1
34	522840.93	1294394.34	-	0.1
35	522821.65	1294388.02	-	0.1
36	522813.54	1294384.87	-	0.1
37	522807.22	1294382.17	-	0.1
38	522800.74	1294379.47	-	0.1
39	522792.3	1294376.43	-	0.1
40	522783.61	1294373.17	-	0.1
41	522777.81	1294370.43	-	0.1
42	522774.18	1294368.18	-	0.1
43	522768.61	1294364.92	-	0.1
44	522766.19	1294363.4	-	0.1
45	522765.79	1294363.25	-	0.1
1	522765.57	1294363.22	-	-
1	522670.03	1294597.38	-	-
2	522645.31	1294654.7	-	-
3	522645.21	1294654.98	-	-
4	522643.94	1294661.48	-	0.1

полное наименование должности		инициалы, фамилия

ДОКУМЕНТ ПОДПИСАН
ЭЛЕКТРОННОЙ ПОДПИСЬЮ
Сертификат: 00BB056B7401CB38D2B3576ACDC8425108
Владелец: ФЕДЕРАЛЬНАЯ СЛУЖБА ГОСУДАРСТВЕННОЙ РЕГИСТРАЦИИ, КАДАСТРА И КАРТОГРАФИИ
Действителен: с 27.06.2023 по 19.09.2024

Земельный участок
вид объекта недвижимости

Лист № 166 раздела 4.2	Всего листов раздела 4.2: 381	Всего разделов: 7	Всего листов выписки: 1210

06.12.2023г. № КУВИ-001/2023-273313032	
Кадастровый номер:	47:01:0000000:4(Единое землепользование)

1	2	3	4	5
5	522641.86	1294671.6	-	0.1
6	522639.39	1294680.44	-	0.1
7	522634.45	1294692.6	-	0.1
8	522625.69	1294714.3	-	0.1
9	522615.1	1294740.16	-	0.1
10	522610.35	1294751.01	-	0.1
11	522599.45	1294777.33	-	0.1
12	522596.98	1294782.61	-	0.1
13	522584.19	1294816.39	-	-
14	522586.06	1294817.09	-	-
15	522598.81	1294783.43	-	0.1
16	522601.28	1294778.13	-	0.1
17	522612.19	1294751.8	-	0.1
18	522616.94	1294740.93	-	0.1
19	522627.55	1294715.05	-	0.1
20	522636.31	1294693.35	-	0.1
21	522641.3	1294681.03	-	0.1
22	522643.81	1294672.04	-	0.1
23	522645.91	1294661.87	-	0.1
24	522647.46	1294653.91	-	0.1
25	522648.53	1294649.72	-	0.1
26	522653.78	1294637.58	-	0.1
27	522659.04	1294625.88	-	0.1
28	522661.6	1294619.11	-	0.1
29	522667.34	1294604.54	-	0.1
1	522670.03	1294597.38	-	-

полное наименование должности		инициалы, фамилия

ДОКУМЕНТ ПОДПИСАН
ЭЛЕКТРОННОЙ ПОДПИСЬЮ
Сертификат: 00BB056B7401CB38D2B3576ACDC8425108
Владелец: ФЕДЕРАЛЬНАЯ СЛУЖБА ГОСУДАРСТВЕННОЙ РЕГИСТРАЦИИ, КАДАСТРА И КАРТОГРАФИИ
Действителен: с 27.06.2023 по 19.09.2024

Земельный участок
вид объекта недвижимости

Лист № 167 раздела 4.2	Всего листов раздела 4.2: 381	Всего разделов: 7	Всего листов выписки: 1210

06.12.2023г. № КУВИ-001/2023-273313032	
Кадастровый номер:	47:01:0000000:4(Единое землепользование)

Сведения о характерных точках границы части (частей) земельного участка				
Учетный номер части: 47:01:0000000:4/112				
Система координат МСК кадастрового округа				
Номер точки	Координаты, м		Описание закрепления на местности	Средняя квадратичная погрешность определения координат характерных точек границ земельного участка, м
	X	Y		
1	2	3	4	5
1	521512.96	1296036.88	-	-
2	521502.64	1296050.36	-	-
3	521487.12	1296070.63	-	-
4	521483.42	1296075.47	-	-
5	521487.85	1296080.04	-	-
6	521774.15	1296246.71	-	-
7	521823.29	1296213.72	-	-
8	521815.44	1296214.14	-	0.1
1	521512.96	1296036.88	-	-

полное наименование должности		инициалы, фамилия

ДОКУМЕНТ ПОДПИСАН
ЭЛЕКТРОННОЙ ПОДПИСЬЮ
Сертификат: 00BB056B7401CB38D2B3576ACDC8425108
Владелец: ФЕДЕРАЛЬНАЯ СЛУЖБА ГОСУДАРСТВЕННОЙ РЕГИСТРАЦИИ, КАДАСТРА И КАРТОГРАФИИ
Действителен: с 27.06.2023 по 19.09.2024

Земельный участок
вид объекта недвижимости

Лист № 168 раздела 4.2	Всего листов раздела 4.2: 381	Всего разделов: 7	Всего листов выписки: 1210

06.12.2023г. № КУВИ-001/2023-273313032	
Кадастровый номер:	47:01:0000000:4(Единое землепользование)

Сведения о характерных точках границы части (частей) земельного участка				
Учетный номер части: 47:01:0000000:4/113				
Система координат МСК кадастрового округа				
Номер точки	Координаты, м		Описание закрепления на местности	Средняя квадратичная погрешность определения координат характерных точек границ земельного участка, м
	X	Y		
1	2	3	4	5
1	527242.46	1288151.56	-	-
2	527243.99	1288147.43	-	-
3	527239.87	1288147.73	-	0.1
4	527239.03	1288147.99	-	0.1
5	527215.89	1288162.11	-	0.1
6	527215.25	1288162.73	-	0.1
7	527215.04	1288163.15	-	0.1
8	527203.03	1288197.71	-	0.1
9	527198.7	1288212.19	-	-
10	527207.04	1288189.65	-	-
11	527209.1	1288184.09	-	-
12	527212.97	1288173.63	-	-
13	527215.33	1288174.51	-	-
14	527218.59	1288165.14	-	0.1
15	527240.65	1288151.69	-	0.1
1	527242.46	1288151.56	-	-
1	527178.32	1288267.22	-	-
2	527187.13	1288243.42	-	-
3	527182.24	1288253.24	-	0.1
4	527170.25	1288280.97	-	0.1
5	527144.19	1288325.72	-	0.1
6	527144.11	1288325.88	-	0.1
7	527129.61	1288356.94	-	0.1
8	527118.25	1288382.41	-	0.1

полное наименование должности		инициалы, фамилия

ДОКУМЕНТ ПОДПИСАН
ЭЛЕКТРОННОЙ ПОДПИСЬЮ
Сертификат: 00BB056B7401CB38D2B3576ACDC8425108
Владелец: ФЕДЕРАЛЬНАЯ СЛУЖБА ГОСУДАРСТВЕННОЙ РЕГИСТРАЦИИ, КАДАСТРА И КАРТОГРАФИИ
Действителен: с 27.06.2023 по 19.09.2024

Земельный участок
вид объекта недвижимости

Лист № 169 раздела 4.2	Всего листов раздела 4.2: 381	Всего разделов: 7	Всего листов выписки: 1210

06.12.2023г. № КУВИ-001/2023-273313032	
Кадастровый номер:	47:01:0000000:4(Единое землепользование)

1	2	3	4	5
9	527118.08	1288382.98	-	0.1
10	527113.98	1288416.44	-	0.1
11	527109.94	1288456.51	-	0.1
12	527105.56	1288495.41	-	0.1
13	527101.04	1288533.96	-	-
14	527106.94	1288518	-	-
15	527109.53	1288495.86	-	0.1
16	527113.92	1288456.92	-	0.1
17	527117.95	1288416.9	-	0.1
18	527122.02	1288383.77	-	0.1
19	527133.24	1288358.62	-	0.1
20	527139.97	1288344.2	-	-
21	527138.97	1288343.9	-	-
22	527143.97	1288329.26	-	-
23	527146.53	1288330.13	-	-
24	527147.69	1288327.65	-	0.1
25	527173.76	1288282.88	-	0.1
26	527173.87	1288282.67	-	0.1
27	527180.24	1288267.93	-	-
1	527178.32	1288267.22	-	-
1	524228.7	1292521.53	-	0.1
2	524224.62	1292519.79	-	-
3	524218.45	1292521.5	-	-
4	524227.04	1292525.18	-	0.1
5	524227.41	1292525.29	-	0.1
6	524228.37	1292525.26	-	0.1
7	524229.2	1292524.79	-	0.1
8	524229.72	1292523.98	-	0.1
9	524229.8	1292523.03	-	0.1

ДОКУМЕНТ ПОДПИСАН
ЭЛЕКТРОННОЙ ПОДПИСЬЮ
Сертификат: 00BB056B7401CB38D2B3576ACDC8425108
Владелец: ФЕДЕРАЛЬНАЯ СЛУЖБА ГОСУДАРСТВЕННОЙ РЕГИСТРАЦИИ, КАДАСТРА И КАРТОГРАФИИ
Действителен: с 27.06.2023 по 19.09.2024

полное наименование должности		инициалы, фамилия

Земельный участок
вид объекта недвижимости

Лист № 170 раздела 4.2	Всего листов раздела 4.2: 381	Всего разделов: 7	Всего листов выписки: 1210

06.12.2023г. № КУВИ-001/2023-273313032	
Кадастровый номер:	47:01:0000000:4(Единое землепользование)

1	2	3	4	5
10	524229.44	1292522.15	-	0.1
1	524228.7	1292521.53	-	0.1
1	524228.53	1292534.61	-	0.1
2	524218.1	1292521.6	-	-
3	524213.9	1292522.77	-	-
4	524218.7	1292528.75	-	0.1
5	524218.51	1292528.71	-	0.1
6	524217.59	1292528.97	-	0.1
7	524216.89	1292529.62	-	0.1
8	524216.58	1292530.54	-	0.1
9	524216.73	1292531.48	-	0.1
10	524217.29	1292532.24	-	0.1
11	524217.53	1292532.42	-	0.1
12	524225.65	1292537.4	-	0.1
13	524244.79	1292560.88	-	-
14	524249	1292559.71	-	-
1	524228.53	1292534.61	-	0.1
1	524256.34	1292557.46	-	-
2	524256.09	1292557.41	-	0.1
3	524255.16	1292557.66	-	0.1
4	524254.79	1292558.02	-	-
1	524256.34	1292557.46	-	-
1	523262.47	1293974.3	-	-
2	523255.26	1293984.82	-	0.1
3	523239.64	1294002.47	-	0.1
4	523239.46	1294002.7	-	0.1
5	523239.27	1294003.07	-	0.1
6	523235.69	1294012.34	-	0.1
7	523235.62	1294012.61	-	0.1

ДОКУМЕНТ ПОДПИСАН
ЭЛЕКТРОННОЙ ПОДПИСЬЮ
Сертификат: 00BB056B7401CB38D2B3576ACDC8425108
Владелец: ФЕДЕРАЛЬНАЯ СЛУЖБА ГОСУДАРСТВЕННОЙ РЕГИСТРАЦИИ, КАДАСТРА И КАРТОГРАФИИ
Действителен: с 27.06.2023 по 19.09.2024

полное наименование должности		инициалы, фамилия

Земельный участок
вид объекта недвижимости

Лист № 171 раздела 4.2	Всего листов раздела 4.2: 381	Всего разделов: 7	Всего листов выписки: 1210

06.12.2023г. № КУВИ-001/2023-273313032	
Кадастровый номер:	47:01:0000000:4(Единое землепользование)

1	2	3	4	5
8	523232.74	1294024.8	-	-
9	523236.35	1294019.62	-	-
10	523238.94	1294015.9	-	-
11	523239.47	1294013.66	-	0.1
12	523242.17	1294006.69	-	0.1
13	523244.44	1294008.01	-	-
14	523246.74	1294004.71	-	-
15	523244.26	1294003.28	-	0.1
16	523258.34	1293987.38	-	0.1
17	523258.5	1293987.18	-	0.1
18	523265.82	1293976.48	-	-
1	523262.47	1293974.3	-	-
1	523221.31	1294033.26	-	0.1
2	523221.09	1294033.28	-	0.1
3	523212.8	1294034.52	-	0.1
4	523212.12	1294034.75	-	0.1
5	523211.42	1294035.41	-	0.1
6	523211.1	1294036.31	-	0.1
7	523211.25	1294037.26	-	0.1
8	523211.82	1294038.03	-	0.1
9	523212.68	1294038.45	-	0.1
10	523213.39	1294038.47	-	0.1
11	523220.57	1294037.41	-	0.1
12	523222.27	1294039.4	-	-
13	523224.7	1294036.08	-	-
14	523222.9	1294033.96	-	0.1
15	523222.25	1294033.46	-	0.1
1	523221.31	1294033.26	-	0.1

ДОКУМЕНТ ПОДПИСАН
ЭЛЕКТРОННОЙ ПОДПИСЬЮ
Сертификат: 00BB056B7401CB38D2B3576ACDC8425108
Владелец: ФЕДЕРАЛЬНАЯ СЛУЖБА ГОСУДАРСТВЕННОЙ РЕГИСТРАЦИИ, КАДАСТРА И КАРТОГРАФИИ
Действителен: с 27.06.2023 по 19.09.2024

полное наименование должности		инициалы, фамилия

Земельный участок
вид объекта недвижимости

Лист № 172 раздела 4.2	Всего листов раздела 4.2: 381	Всего разделов: 7	Всего листов выписки: 1210

06.12.2023г. № КУВИ-001/2023-273313032	
Кадастровый номер:	47:01:0000000:4(Единое землепользование)

Сведения о характерных точках границы части (частей) земельного участка				
Учетный номер части: 47:01:0000000:4/114				
Система координат МСК кадастрового округа				
Номер точки	Координаты, м		Описание закрепления на местности	Средняя квадратичная погрешность определения координат характерных точек границ земельного участка, м
	X	Y		
1	2	3	4	5
1	520091.8	1313628.86	-	0.5
2	520063.94	1313628.6	-	-
3	520066.93	1313708.11	-	-
4	520094.42	1313703.21	-	0.5
5	520098.44	1313702.48	-	0.5
6	520126.58	1313697.46	-	-
7	520124.01	1313629.16	-	-
8	520095.81	1313628.9	-	0.5
1	520091.8	1313628.86	-	0.5

полное наименование должности		инициалы, фамилия

ДОКУМЕНТ ПОДПИСАН
ЭЛЕКТРОННОЙ ПОДПИСЬЮ
Сертификат: 00BB056B7401CB38D2B3576ACDC8425108
Владелец: ФЕДЕРАЛЬНАЯ СЛУЖБА ГОСУДАРСТВЕННОЙ РЕГИСТРАЦИИ, КАДАСТРА И КАРТОГРАФИИ
Действителен: с 27.06.2023 по 19.09.2024

Земельный участок
вид объекта недвижимости

Лист № 173 раздела 4.2	Всего листов раздела 4.2: 381	Всего разделов: 7	Всего листов выписки: 1210

06.12.2023г. № КУВИ-001/2023-273313032	
Кадастровый номер:	47:01:0000000:4(Единое землепользование)

Сведения о характерных точках границы части (частей) земельного участка

Учетный номер части: 47:01:0000000:4/115

Система координат МСК кадастрового округа

Номер точки	Координаты, м		Описание закрепления на местности	Средняя квадратичная погрешность определения координат характерных точек границ земельного участка, м
	X	Y		
1	2	3	4	5
1	521781.93	1293174.66	-	-
2	521781.08	1293174.39	-	-
3	521724.99	1293186.77	-	-
4	521725.37	1293187.71	-	0.1
5	521725.66	1293188.09	-	0.1
6	521726.09	1293188.3	-	0.1
7	521726.56	1293188.29	-	0.1
8	521746.43	1293182.93	-	0.1
9	521776.3	1293175.93	-	0.1
1	521781.93	1293174.66	-	-
1	523119.96	1293799.71	-	-
2	523119.18	1293803.27	-	-
3	523119.91	1293803.25	-	0.1
4	523120.58	1293803.21	-	0.1
5	523120.79	1293803.17	-	0.1
6	523121.22	1293802.94	-	0.1
7	523121.47	1293802.53	-	0.1
8	523121.52	1293802.06	-	0.1
9	523121.33	1293801.62	-	0.1
10	523120.96	1293801.31	-	0.1
11	523120.49	1293801.21	-	0.1
12	523119.8	1293801.25	-	0.1
13	523119.97	1293800.85	-	0.1
14	523120.02	1293800.46	-	0.1

полное наименование должности		инициалы, фамилия

ДОКУМЕНТ ПОДПИСАН
ЭЛЕКТРОННОЙ ПОДПИСЬЮ
Сертификат: 00BB056B7401CB38D2B3576ACDC8425108
Владелец: ФЕДЕРАЛЬНАЯ СЛУЖБА ГОСУДАРСТВЕННОЙ РЕГИСТРАЦИИ, КАДАСТРА И КАРТОГРАФИИ
Действителен: с 27.06.2023 по 19.09.2024

Земельный участок
вид объекта недвижимости

Лист № 174 раздела 4.2	Всего листов раздела 4.2: 381	Всего разделов: 7	Всего листов выписки: 1210

06.12.2023г. № КУВИ-001/2023-273313032

Кадастровый номер:	47:01:0000000:4(Единое землепользование)

1	2	3	4	5
1	523119.96	1293799.71	-	-
1	523056.54	1294188.24	-	0.1
2	523056.94	1294188.23	-	0.1
3	523066.64	1294190.84	-	0.1
4	523058.45	1294191.38	-	0.1
5	523058.21	1294191.32	-	0.1
6	523056.11	1294188.62	-	0.1
1	523056.54	1294188.24	-	0.1
1	523186.48	1294067.42	-	0.1
2	523186.01	1294067.32	-	0.1
3	523185.55	1294067.45	-	0.1
4	523185.2	1294067.78	-	0.1
5	523185.05	1294068.23	-	0.1
6	523185.09	1294068.61	-	0.1
7	523185.69	1294070.55	-	0.1
8	523185.54	1294071.29	-	0.1
9	523184.74	1294072.58	-	0.1
10	523180.5	1294077.21	-	0.1
11	523180.4	1294077.34	-	0.1
12	523164.39	1294105.6	-	0.1
13	523164.3	1294105.84	-	0.1
14	523162.2	1294114.2	-	0.1
15	523149.53	1294130.52	-	0.1
16	523137.5	1294145.94	-	0.1
17	523126.59	1294163.31	-	0.1
18	523126.53	1294163.45	-	0.1
19	523121.92	1294174.25	-	0.1
20	523118.25	1294186.37	-	0.1
21	523118.22	1294186.57	-	0.1

полное наименование должности		инициалы, фамилия

ДОКУМЕНТ ПОДПИСАН
ЭЛЕКТРОННОЙ ПОДПИСЬЮ
Сертификат: 00BB056B7401CB38D2B3576ACDC8425108
Владелец: ФЕДЕРАЛЬНАЯ СЛУЖБА ГОСУДАРСТВЕННОЙ РЕГИСТРАЦИИ, КАДАСТРА И КАРТОГРАФИИ
Действителен: с 27.06.2023 по 19.09.2024

Земельный участок
вид объекта недвижимости

Лист № 175 раздела 4.2	Всего листов раздела 4.2: 381	Всего разделов: 7	Всего листов выписки: 1210

06.12.2023г. № КУВИ-001/2023-273313032	
Кадастровый номер:	47:01:0000000:4(Единое землепользование)

1	2	3	4	5
22	523118.16	1294192	-	0.1
23	523115.61	1294196.5	-	0.1
24	523112.76	1294197.06	-	0.1
25	523092.36	1294192.58	-	0.1
26	523072.19	1294190.26	-	0.1
27	523057.34	1294186.27	-	0.1
28	523057.07	1294186.24	-	0.1
29	523056.15	1294186.24	-	0.1
30	523055.66	1294186.36	-	0.1
31	523055.49	1294186.49	-	0.1
32	523054.88	1294187.04	-	0.1
33	523051.66	1294182.89	-	0.1
34	523048.34	1294176.06	-	0.1
35	523045.36	1294162.59	-	0.1
36	523039.45	1294141.21	-	0.1
37	523033.36	1294123.33	-	0.1
38	523032.36	1294120.09	-	0.1
39	523032.21	1294119.79	-	0.1
40	523031.84	1294119.48	-	0.1
41	523028.22	1294117.77	-	0.1
42	523027.86	1294117.68	-	0.1
43	523026.88	1294117.63	-	0.1
44	523026.33	1294117.75	-	0.1
45	523025.68	1294118.14	-	0.1
46	523025.3	1294118.37	-	0.1
47	523025.18	1294117.79	-	0.1
48	523024.57	1294116.07	-	-
49	523026.1	1294125.74	-	-
50	523025.97	1294120.89	-	0.1

ДОКУМЕНТ ПОДПИСАН
ЭЛЕКТРОННОЙ ПОДПИСЬЮ
Сертификат: 00BB056B7401CB38D2B3576ACDC8425108
Владелец: ФЕДЕРАЛЬНАЯ СЛУЖБА ГОСУДАРСТВЕННОЙ РЕГИСТРАЦИИ, КАДАСТРА И КАРТОГРАФИИ
Действителен: с 27.06.2023 по 19.09.2024

полное наименование должности		инициалы, фамилия

Земельный участок
вид объекта недвижимости

Лист № 176 раздела 4.2	Всего листов раздела 4.2: 381	Всего разделов: 7	Всего листов выписки: 1210

06.12.2023г. № КУВИ-001/2023-273313032	
Кадастровый номер:	47:01:0000000:4(Единое землепользование)

1	2	3	4	5
51	523025.83	1294120.42	-	0.1
52	523026.72	1294119.86	-	0.1
53	523027.07	1294119.64	-	0.1
54	523027.55	1294119.67	-	0.1
55	523030.58	1294121.09	-	0.1
56	523031.47	1294123.96	-	0.1
57	523037.54	1294141.77	-	0.1
58	523043.41	1294163.05	-	0.1
59	523046.15	1294175.4	-	0.1
60	523041.34	1294175.48	-	0.1
61	523035.96	1294174.49	-	0.1
62	523033.76	1294174.27	-	-
63	523034.08	1294176.31	-	-
64	523035.64	1294176.46	-	0.1
65	523041.08	1294177.46	-	0.1
66	523041.27	1294177.48	-	0.1
67	523046.48	1294177.39	-	0.1
68	523046.81	1294181.19	-	0.1
69	523039.82	1294183.97	-	0.1
70	523035.47	1294185.16	-	-
71	523035.79	1294187.14	-	-
72	523040.51	1294185.84	-	0.1
73	523048.24	1294182.77	-	0.1
74	523048.56	1294182.56	-	0.1
75	523048.81	1294182.16	-	0.1
76	523048.87	1294181.75	-	0.1
77	523049.9	1294183.85	-	0.1
78	523050.01	1294184.03	-	0.1
79	523053.38	1294188.36	-	0.1

ДОКУМЕНТ ПОДПИСАН
ЭЛЕКТРОННОЙ ПОДПИСЬЮ
Сертификат: 00BB056B7401CB38D2B3576ACDC8425108
Владелец: ФЕДЕРАЛЬНАЯ СЛУЖБА ГОСУДАРСТВЕННОЙ РЕГИСТРАЦИИ, КАДАСТРА И КАРТОГРАФИИ
Действителен: с 27.06.2023 по 19.09.2024

полное наименование должности		инициалы, фамилия

Земельный участок
вид объекта недвижимости

Лист № 177 раздела 4.2	Всего листов раздела 4.2: 381	Всего разделов: 7	Всего листов выписки: 1210

06.12.2023г. № КУВИ-001/2023-273313032	
Кадастровый номер:	47:01:0000000:4(Единое землепользование)

1	2	3	4	5
80	523051.45	1294190.1	-	0.1
81	523044.73	1294195.92	-	0.1
82	523037.52	1294198.07	-	-
83	523037.83	1294200.06	-	-
84	523045.51	1294197.76	-	0.1
85	523045.87	1294197.56	-	0.1
86	523052.78	1294191.58	-	0.1
87	523054.61	1294189.96	-	0.1
88	523056.85	1294192.83	-	0.1
89	523057.01	1294192.98	-	0.1
90	523057.41	1294193.19	-	0.1
91	523058.16	1294193.36	-	0.1
92	523058.43	1294193.38	-	0.1
93	523072.1	1294192.49	-	0.1
94	523091.89	1294194.73	-	0.1
95	523113.3	1294201.24	-	0.1
96	523113.86	1294201.2	-	0.1
97	523114.29	1294201.05	-	0.1
98	523114.48	1294200.95	-	0.1
99	523115.99	1294199.99	-	-
100	523116.08	1294199.68	-	-
101	523120.17	1294190.75	-	-
102	523120.2	1294186.81	-	0.1
103	523123.79	1294174.98	-	0.1
104	523128.34	1294164.3	-	0.1
105	523139.11	1294147.13	-	0.1
106	523151.11	1294131.75	-	0.1
107	523163.91	1294115.27	-	0.1
108	523164.09	1294114.89	-	0.1

ДОКУМЕНТ ПОДПИСАН
ЭЛЕКТРОННОЙ ПОДПИСЬЮ
Сертификат: 00BB056B7401CB38D2B3576ACDC8425108
Владелец: ФЕДЕРАЛЬНАЯ СЛУЖБА ГОСУДАРСТВЕННОЙ РЕГИСТРАЦИИ, КАДАСТРА И КАРТОГРАФИИ
Действителен: с 27.06.2023 по 19.09.2024

полное наименование должности		инициалы, фамилия

Земельный участок
вид объекта недвижимости

Лист № 178 раздела 4.2	Всего листов раздела 4.2: 381	Всего разделов: 7	Всего листов выписки: 1210

06.12.2023г. № КУВИ-001/2023-273313032	
Кадастровый номер:	47:01:0000000:4(Единое землепользование)

1	2	3	4	5
109	523166.2	1294106.46	-	0.1
110	523182.05	1294078.48	-	0.1
111	523186.28	1294073.86	-	0.1
112	523186.39	1294073.71	-	0.1
113	523187.33	1294072.19	-	0.1
114	523187.46	1294071.87	-	0.1
115	523187.71	1294070.71	-	0.1
116	523187.71	1294070.35	-	0.1
117	523187.68	1294070.21	-	0.1
118	523187	1294068.02	-	0.1
119	523186.85	1294067.73	-	0.1
1	523186.48	1294067.42	-	0.1
1	523025.33	1294216.77	-	-
2	523023.27	1294216.4	-	-
3	523023.62	1294218.9	-	0.1
4	523023.7	1294219.19	-	0.1
5	523025.31	1294222.61	-	0.1
6	523025.57	1294222.94	-	0.1
7	523027.93	1294224.94	-	0.1
8	523028.26	1294225.12	-	0.1
9	523039.43	1294228.75	-	0.1
10	523039.65	1294228.79	-	0.1
11	523042.2	1294229.02	-	0.1
12	523045.27	1294232.96	-	0.1
13	523046	1294239.95	-	0.1
14	523044.55	1294252.12	-	0.1
15	523044.62	1294252.62	-	0.1
16	523044.96	1294253.05	-	0.1
17	523045.96	1294253.77	-	0.1

ДОКУМЕНТ ПОДПИСАН
ЭЛЕКТРОННОЙ ПОДПИСЬЮ
Сертификат: 00BB056B7401CB38D2B3576ACDC8425108
Владелец: ФЕДЕРАЛЬНАЯ СЛУЖБА ГОСУДАРСТВЕННОЙ РЕГИСТРАЦИИ, КАДАСТРА И КАРТОГРАФИИ
Действителен: с 27.06.2023 по 19.09.2024

полное наименование должности		инициалы, фамилия

Земельный участок
вид объекта недвижимости

Лист № 179 раздела 4.2	Всего листов раздела 4.2: 381	Всего разделов: 7	Всего листов выписки: 1210

06.12.2023г. № КУВИ-001/2023-273313032	
Кадастровый номер:	47:01:0000000:4(Единое землепользование)

1	2	3	4	5
18	523046.4	1294253.95	-	0.1
19	523053.32	1294254.92	-	0.1
20	523063.75	1294255.15	-	0.1
21	523072.58	1294258.4	-	0.1
22	523084.34	1294264.18	-	0.1
23	523094.84	1294268.72	-	0.1
24	523094.86	1294268.74	-	-
25	523095.45	1294266.81	-	-
26	523085.16	1294262.35	-	0.1
27	523073.42	1294256.58	-	0.1
28	523064.28	1294253.22	-	0.1
29	523063.96	1294253.16	-	0.1
30	523053.42	1294252.93	-	0.1
31	523046.93	1294252.01	-	0.1
32	523046.6	1294251.77	-	0.1
33	523048	1294240.07	-	0.1
34	523047.99	1294239.85	-	0.1
35	523047.22	1294232.47	-	0.1
36	523047.04	1294231.98	-	0.1
37	523043.51	1294227.45	-	0.1
38	523043.15	1294227.16	-	0.1
39	523042.81	1294227.06	-	0.1
40	523039.94	1294226.81	-	0.1
41	523029.07	1294223.28	-	0.1
42	523027.03	1294221.55	-	0.1
43	523025.57	1294218.47	-	0.1
1	523025.33	1294216.77	-	-
1	523053.93	1294463.48	-	-
2	523054.94	1294458.48	-	-

полное наименование должности		инициалы, фамилия

ДОКУМЕНТ ПОДПИСАН
ЭЛЕКТРОННОЙ ПОДПИСЬЮ
Сертификат: 00BB056B7401CB38D2B3576ACDC8425108
Владелец: ФЕДЕРАЛЬНАЯ СЛУЖБА ГОСУДАРСТВЕННОЙ РЕГИСТРАЦИИ, КАДАСТРА И КАРТОГРАФИИ
Действителен: с 27.06.2023 по 19.09.2024

Земельный участок
вид объекта недвижимости

Лист № 180 раздела 4.2	Всего листов раздела 4.2: 381	Всего разделов: 7	Всего листов выписки: 1210

06.12.2023г. № КУВИ-001/2023-273313032

Кадастровый номер:	47:01:0000000:4(Единое землепользование)

1	2	3	4	5
3	523052.34	1294467.89	-	0.1
4	523045.44	1294493.22	-	0.1
5	523037.98	1294523.26	-	0.1
6	523029.14	1294558.53	-	-
1	523053.93	1294463.48	-	-
1	523019.71	1294594.68	-	-
2	523020.25	1294592.62	-	-
3	523019.28	1294595.86	-	-
1	523019.71	1294594.68	-	-
1	522653.73	1294670.25	-	0.1
2	522641.49	1294665.53	-	-
3	522640.82	1294667.41	-	-
4	522652.75	1294672	-	0.1
5	522691.97	1294710.04	-	0.1
6	522724.31	1294734.57	-	0.1
7	522777.16	1294765.08	-	0.1
8	522779.67	1294766.55	-	0.1
9	522779.98	1294766.66	-	0.1
10	522780.45	1294766.65	-	0.1
11	522780.87	1294766.41	-	0.1
12	522781.13	1294766.02	-	0.1
13	522781.17	1294765.53	-	0.1
14	522780.99	1294765.09	-	0.1
15	522780.68	1294764.82	-	0.1
16	522778.16	1294763.36	-	0.1
17	522725.36	1294732.87	-	0.1
18	522693.23	1294708.49	-	0.1
19	522654	1294670.43	-	0.1
1	522653.73	1294670.25	-	0.1

полное наименование должности		инициалы, фамилия

ДОКУМЕНТ ПОДПИСАН
ЭЛЕКТРОННОЙ ПОДПИСЬЮ
Сертификат: 00BB056B7401CB38D2B3576ACDC8425108
Владелец: ФЕДЕРАЛЬНАЯ СЛУЖБА ГОСУДАРСТВЕННОЙ РЕГИСТРАЦИИ, КАДАСТРА И КАРТОГРАФИИ
Действителен: с 27.06.2023 по 19.09.2024

Земельный участок
вид объекта недвижимости

Лист № 181 раздела 4.2	Всего листов раздела 4.2: 381	Всего разделов: 7	Всего листов выписки: 1210

06.12.2023г. № КУВИ-001/2023-273313032	
Кадастровый номер:	47:01:0000000:4(Единое землепользование)

1	2	3	4	5
1	522973.73	1294703	-	0.1
2	522969.31	1294702.18	-	0.1
3	522964.47	1294703.53	-	0.1
4	522960.82	1294706.99	-	0.1
5	522960.16	1294708.16	-	0.1
6	522946.55	1294736.75	-	0.1
7	522930.95	1294769.12	-	0.1
8	522917.92	1294796.59	-	0.1
9	522890.37	1294836.05	-	0.1
10	522859.65	1294879.87	-	0.1
11	522859.43	1294880.21	-	0.1
12	522858.01	1294883.61	-	0.1
13	522847.4	1294930.98	-	-
14	522848.76	1294928.06	-	-
15	522871.63	1294889.88	-	-
16	522885.77	1294869.72	-	-
17	522907.09	1294839.31	-	-
18	522927.61	1294801.7	-	-
19	522974.2	1294703.2	-	-
1	522973.73	1294703	-	0.1
1	523127.82	1295399.16	-	-
2	523109.24	1295394.07	-	-
3	523135.87	1295406.64	-	0.1
4	523138.17	1295407.42	-	0.1
5	523138.57	1295407.5	-	0.1
6	523186.36	1295415.74	-	0.1
7	523187.25	1295415.85	-	0.1
8	523242.47	1295420.64	-	0.1
9	523298.37	1295427.31	-	0.1

полное наименование должности		инициалы, фамилия

ДОКУМЕНТ ПОДПИСАН
ЭЛЕКТРОННОЙ ПОДПИСЬЮ
Сертификат: 00BB056B7401CB38D2B3576ACDC8425108
Владелец: ФЕДЕРАЛЬНАЯ СЛУЖБА ГОСУДАРСТВЕННОЙ РЕГИСТРАЦИИ, КАДАСТРА И КАРТОГРАФИИ
Действителен: с 27.06.2023 по 19.09.2024

Земельный участок
вид объекта недвижимости

Лист № 182 раздела 4.2	Всего листов раздела 4.2: 381	Всего разделов: 7	Всего листов выписки: 1210

06.12.2023г. № КУВИ-001/2023-273313032	
Кадастровый номер:	47:01:0000000:4(Единое землепользование)

1	2	3	4	5
10	523351.53	1295433.65	-	0.1
11	523351.46	1295436.26	-	0.1
12	523350.23	1295448.98	-	0.1
13	523349.29	1295460.82	-	0.1
14	523349.01	1295462.85	-	-
15	523351	1295463.08	-	-
16	523351.28	1295461.01	-	0.1
17	523352.22	1295449.16	-	0.1
18	523353.46	1295436.36	-	0.1
19	523353.53	1295433.88	-	0.1
20	523360.89	1295434.76	-	0.1
21	523362.42	1295434.83	-	0.1
22	523408.22	1295433.61	-	0.1
23	523448.75	1295436.95	-	0.1
24	523494.36	1295441.13	-	0.1
25	523551.98	1295446.15	-	0.1
26	523604.13	1295450.67	-	0.1
27	523658.42	1295455.35	-	0.1
28	523717.15	1295460.49	-	0.1
29	523718.02	1295460.52	-	0.1
30	523773.09	1295460.73	-	0.1
31	523828.04	1295464.85	-	0.1
32	523888.03	1295469.43	-	0.1
33	523937.86	1295473.34	-	0.1
34	523987.73	1295477.17	-	0.1
35	523988.42	1295477.36	-	-
36	523989.21	1295470.43	-	-
37	523762.34	1295450.08	-	-
38	523576.12	1295433.44	-	-

ДОКУМЕНТ ПОДПИСАН
ЭЛЕКТРОННОЙ ПОДПИСЬЮ
Сертификат: 00BB056B7401CB38D2B3576ACDC8425108
Владелец: ФЕДЕРАЛЬНАЯ СЛУЖБА ГОСУДАРСТВЕННОЙ РЕГИСТРАЦИИ, КАДАСТРА И КАРТОГРАФИИ
Действителен: с 27.06.2023 по 19.09.2024

полное наименование должности		инициалы, фамилия

Земельный участок
вид объекта недвижимости

Лист № 183 раздела 4.2	Всего листов раздела 4.2: 381	Всего разделов: 7	Всего листов выписки: 1210

06.12.2023г. № КУВИ-001/2023-273313032	
Кадастровый номер:	47:01:0000000:4(Единое землепользование)

1	2	3	4	5
39	523374.99	1295413.57	-	-
40	523374.25	1295413.5	-	-
41	523362.62	1295413.81	-	0.1
42	523310.71	1295407.63	-	-
43	523175.48	1295395.15	-	-
44	523173.45	1295406.97	-	-
1	523127.82	1295399.16	-	-
1	524011.16	1295472.15	-	-
2	524010	1295482.33	-	-
3	524004.44	1295481.83	-	-
4	524018.78	1295485.83	-	0.1
5	524019.41	1295485.98	-	0.1
6	524020.71	1295486.18	-	0.1
7	524077.08	1295490.97	-	0.1
8	524108.84	1295493.78	-	0.1
9	524109.29	1295493.82	-	0.1
10	524168.94	1295496.51	-	0.1
11	524225.34	1295507.7	-	0.1
12	524255.92	1295513.39	-	0.1
13	524318.37	1295525.07	-	0.1
14	524322.24	1295525.06	-	0.1
15	524346.88	1295520.41	-	-
16	524342.43	1295518.49	-	-
17	524315.71	1295506.93	-	-
18	524271.94	1295497.03	-	-
19	524213.66	1295487.74	-	-
1	524011.16	1295472.15	-	-
1	524361.16	1295530.53	-	-
2	524360.17	1295574.25	-	-

ДОКУМЕНТ ПОДПИСАН
ЭЛЕКТРОННОЙ ПОДПИСЬЮ
Сертификат: 00BB056B7401CB38D2B3576ACDC8425108
Владелец: ФЕДЕРАЛЬНАЯ СЛУЖБА ГОСУДАРСТВЕННОЙ РЕГИСТРАЦИИ, КАДАСТРА И КАРТОГРАФИИ
Действителен: с 27.06.2023 по 19.09.2024

полное наименование должности		инициалы, фамилия

Земельный участок
вид объекта недвижимости

Лист № 184 раздела 4.2	Всего листов раздела 4.2: 381	Всего разделов: 7	Всего листов выписки: 1210

06.12.2023г. № КУВИ-001/2023-273313032	
Кадастровый номер:	47:01:0000000:4(Единое землепользование)

1	2	3	4	5
3	524365.35	1295575.81	-	-
4	524370.69	1295577.42	-	-
5	524381.01	1295581.24	-	-
6	524382.02	1295536.47	-	-
1	524361.16	1295530.53	-	-

полное наименование должности		инициалы, фамилия

ДОКУМЕНТ ПОДПИСАН
ЭЛЕКТРОННОЙ ПОДПИСЬЮ
Сертификат: 00BB056B7401CB38D2B3576ACDC8425108
Владелец: ФЕДЕРАЛЬНАЯ СЛУЖБА ГОСУДАРСТВЕННОЙ РЕГИСТРАЦИИ, КАДАСТРА И КАРТОГРАФИИ
Действителен: с 27.06.2023 по 19.09.2024

Земельный участок
вид объекта недвижимости

Лист № 185 раздела 4.2	Всего листов раздела 4.2: 381	Всего разделов: 7	Всего листов выписки: 1210

06.12.2023г. № КУВИ-001/2023-273313032	
Кадастровый номер:	47:01:0000000:4(Единое землепользование)

Сведения о характерных точках границы части (частей) земельного участка				
Учетный номер части: 47:01:0000000:4/116				
Система координат МСК кадастрового округа				
Номер точки	Координаты, м		Описание закрепления на местности	Средняя квадратичная погрешность определения координат характерных точек границ земельного участка, м
	X	Y		
1	2	3	4	5
1	524349.52	1295521.55	-	-
2	524348.88	1295524.55	-	0.5
3	524346.96	1295570.28	-	-
4	524365.35	1295575.81	-	-
5	524370.69	1295577.42	-	-
6	524376.59	1295579.61	-	-
7	524378.45	1295535.45	-	-
8	524351.31	1295527.73	-	-
9	524352.71	1295522.93	-	-
1	524349.52	1295521.55	-	-

полное наименование должности		инициалы, фамилия

ДОКУМЕНТ ПОДПИСАН
ЭЛЕКТРОННОЙ ПОДПИСЬЮ
Сертификат: 00BB056B7401CB38D2B3576ACDC8425108
Владелец: ФЕДЕРАЛЬНАЯ СЛУЖБА ГОСУДАРСТВЕННОЙ РЕГИСТРАЦИИ, КАДАСТРА И КАРТОГРАФИИ
Действителен: с 27.06.2023 по 19.09.2024

Земельный участок
вид объекта недвижимости

Лист № 186 раздела 4.2	Всего листов раздела 4.2: 381	Всего разделов: 7	Всего листов выписки: 1210

06.12.2023г. № КУВИ-001/2023-273313032	
Кадастровый номер:	47:01:0000000:4(Единое землепользование)

Сведения о характерных точках границы части (частей) земельного участка				
Учетный номер части: 47:01:0000000:4/117				
Система координат МСК кадастрового округа				
Номер точки	Координаты, м		Описание закрепления на местности	Средняя квадратичная погрешность определения координат характерных точек границ земельного участка, м
	X	Y		
1	2	3	4	5
1	524789.14	1292248.69	-	-
2	524729.22	1292289.06	-	-
3	524701.76	1292303.66	-	-
4	524720.82	1292296.72	-	0.1
5	524722.83	1292295.74	-	0.1
6	524758.68	1292273.15	-	0.1
7	524759.06	1292272.89	-	0.1
8	524785.1	1292254.86	-	0.1
9	524786.33	1292253.86	-	0.1
10	524789.05	1292249.65	-	0.1
1	524789.14	1292248.69	-	-
1	524534.7	1292414.4	-	-
2	524536.32	1292413.64	-	-
3	524526.36	1292418.58	-	-
4	524528.11	1292417.65	-	-
5	524530.79	1292416.24	-	-
6	524533.56	1292414.94	-	-
1	524534.7	1292414.4	-	-
1	524524.41	1292386.09	-	-
2	524518.26	1292388.98	-	-
3	524515.49	1292390.28	-	-
4	524509.96	1292392.88	-	-
5	524507.95	1292393.83	-	-
6	524504.26	1292395.57	-	-

полное наименование должности		инициалы, фамилия

ДОКУМЕНТ ПОДПИСАН
ЭЛЕКТРОННОЙ ПОДПИСЬЮ
Сертификат: 00BB056B7401CB38D2B3576ACDC8425108
Владелец: ФЕДЕРАЛЬНАЯ СЛУЖБА ГОСУДАРСТВЕННОЙ РЕГИСТРАЦИИ, КАДАСТРА И КАРТОГРАФИИ
Действителен: с 27.06.2023 по 19.09.2024

Земельный участок
вид объекта недвижимости

Лист № 187 раздела 4.2	Всего листов раздела 4.2: 381	Всего разделов: 7	Всего листов выписки: 1210

06.12.2023г. № КУВИ-001/2023-273313032	
Кадастровый номер:	47:01:0000000:4(Единое землепользование)

1	2	3	4	5
7	524504.89	1292396.43	-	0.1
8	524506.27	1292397.95	-	0.1
9	524509.66	1292401.11	-	0.1
10	524509.76	1292402.46	-	0.1
11	524509.79	1292403.55	-	0.1
12	524510.59	1292407.25	-	0.1
13	524512.18	1292409.9	-	0.1
14	524519.96	1292419.33	-	0.1
15	524531.92	1292434.53	-	0.1
16	524533.46	1292436.12	-	0.1
17	524535.11	1292437.24	-	0.1
18	524537.1	1292438.33	-	0.1
19	524540.18	1292440.71	-	0.1
20	524542.52	1292443.6	-	-
21	524544	1292442.9	-	-
22	524556.72	1292436.88	-	-
23	524562.08	1292434.39	-	-
24	524555.73	1292426.54	-	0.1
25	524553.97	1292424.82	-	0.1
26	524549.27	1292421.21	-	0.1
27	524547.94	1292420.34	-	0.1
28	524547.11	1292419.87	-	0.1
29	524536.39	1292406.25	-	0.1
30	524536.25	1292406.07	-	0.1
31	524530.58	1292399.19	-	0.1
32	524530.48	1292397.87	-	0.1
33	524530.38	1292397.05	-	0.1
34	524529.71	1292394.62	-	0.1
35	524528.13	1292390.82	-	0.1

ДОКУМЕНТ ПОДПИСАН
ЭЛЕКТРОННОЙ ПОДПИСЬЮ
Сертификат: 00BB056B7401CB38D2B3576ACDC8425108
Владелец: ФЕДЕРАЛЬНАЯ СЛУЖБА ГОСУДАРСТВЕННОЙ РЕГИСТРАЦИИ, КАДАСТРА И КАРТОГРАФИИ
Действителен: с 27.06.2023 по 19.09.2024

полное наименование должности		инициалы, фамилия

Земельный участок
вид объекта недвижимости

Лист № 188 раздела 4.2	Всего листов раздела 4.2: 381	Всего разделов: 7	Всего листов выписки: 1210

06.12.2023г. № КУВИ-001/2023-273313032	
Кадастровый номер:	47:01:0000000:4(Единое землепользование)

1	2	3	4	5
36	524526.88	1292388.62	-	0.1
37	524525.51	1292387.1	-	0.1
1	524524.41	1292386.09	-	-
1	524319.6	1292534.66	-	-
2	524315.18	1292535.41	-	0.1
3	524262.07	1292544.23	-	0.1
4	524258.62	1292545.45	-	0.1
5	524257.83	1292545.96	-	0.1
6	524230.45	1292564.86	-	-
7	524253.78	1292558.38	-	-
1	524319.6	1292534.66	-	-
1	524028.97	1292614.86	-	0.1
2	524024.06	1292613.82	-	0.1
3	524019.22	1292615.17	-	0.1
4	524015.56	1292618.61	-	0.1
5	524015.34	1292619.25	-	-
6	524018.79	1292618.42	-	-
7	524033.46	1292618.69	-	-
8	524032.16	1292617.25	-	0.1
1	524028.97	1292614.86	-	0.1
1	523414.45	1295417.47	-	-
2	523411.4	1295417.17	-	-
3	523406.86	1295420.33	-	0.1
4	523406.73	1295420.44	-	0.1
5	523404.41	1295422.71	-	0.1
6	523370.86	1295419.91	-	0.1
7	523370.68	1295419.86	-	0.1
8	523370.44	1295419.84	-	0.1
9	523369.99	1295419.97	-	0.1

ДОКУМЕНТ ПОДПИСАН
ЭЛЕКТРОННОЙ ПОДПИСЬЮ
Сертификат: 00BB056B7401CB38D2B3576ACDC8425108
Владелец: ФЕДЕРАЛЬНАЯ СЛУЖБА ГОСУДАРСТВЕННОЙ РЕГИСТРАЦИИ, КАДАСТРА И КАРТОГРАФИИ
Действителен: с 27.06.2023 по 19.09.2024

полное наименование должности		инициалы, фамилия

Земельный участок
вид объекта недвижимости

Лист № 189 раздела 4.2	Всего листов раздела 4.2: 381	Всего разделов: 7	Всего листов выписки: 1210

06.12.2023г. № КУВИ-001/2023-273313032	
Кадастровый номер:	47:01:0000000:4(Единое землепользование)

1	2	3	4	5
10	523369.79	1295420.09	-	0.1
11	523369.48	1295420.39	-	0.1
12	523368.41	1295421.98	-	0.1
13	523361.46	1295419.23	-	0.1
14	523361.2	1295419.17	-	0.1
15	523354.05	1295418.44	-	0.1
16	523353.67	1295418.47	-	0.1
17	523353.17	1295418.62	-	0.1
18	523352.95	1295418.7	-	0.1
19	523352.6	1295419.04	-	0.1
20	523352.46	1295419.38	-	0.1
21	523351.9	1295422.08	-	0.1
22	523351.46	1295436.26	-	0.1
23	523350.23	1295448.98	-	0.1
24	523349.29	1295460.82	-	0.1
25	523349.01	1295462.85	-	-
26	523351	1295463.08	-	-
27	523351.28	1295461.01	-	0.1
28	523352.22	1295449.16	-	0.1
29	523353.46	1295436.36	-	0.1
30	523353.88	1295422.4	-	0.1
31	523354.27	1295420.47	-	0.1
32	523360.85	1295421.15	-	0.1
33	523368.51	1295424.17	-	0.1
34	523368.66	1295424.22	-	0.1
35	523369.14	1295424.2	-	0.1
36	523369.51	1295424.01	-	0.1
37	523369.68	1295423.87	-	0.1
38	523369.95	1295423.44	-	0.1

ДОКУМЕНТ ПОДПИСАН
ЭЛЕКТРОННОЙ ПОДПИСЬЮ
Сертификат: 00BB056B7401CB38D2B3576ACDC8425108
Владелец: ФЕДЕРАЛЬНАЯ СЛУЖБА ГОСУДАРСТВЕННОЙ РЕГИСТРАЦИИ, КАДАСТРА И КАРТОГРАФИИ
Действителен: с 27.06.2023 по 19.09.2024

полное наименование должности		инициалы, фамилия

Земельный участок
вид объекта недвижимости

Лист № 190 раздела 4.2	Всего листов раздела 4.2: 381	Всего разделов: 7	Всего листов выписки: 1210

06.12.2023г. № КУВИ-001/2023-273313032	
Кадастровый номер:	47:01:0000000:4(Единое землепользование)

1	2	3	4	5
39	523370.03	1295423.15	-	0.1
40	523370.86	1295421.91	-	0.1
41	523404.52	1295424.73	-	0.1
42	523404.86	1295424.7	-	0.1
43	523405.14	1295424.62	-	0.1
44	523405.57	1295424.38	-	0.1
45	523408.07	1295421.93	-	0.1
1	523414.45	1295417.47	-	-

полное наименование должности		инициалы, фамилия

ДОКУМЕНТ ПОДПИСАН
ЭЛЕКТРОННОЙ ПОДПИСЬЮ
Сертификат: 00BB056B7401CB38D2B3576ACDC8425108
Владелец: ФЕДЕРАЛЬНАЯ СЛУЖБА ГОСУДАРСТВЕННОЙ РЕГИСТРАЦИИ, КАДАСТРА И КАРТОГРАФИИ
Действителен: с 27.06.2023 по 19.09.2024

Земельный участок
вид объекта недвижимости

Лист № 191 раздела 4.2	Всего листов раздела 4.2: 381	Всего разделов: 7	Всего листов выписки: 1210

06.12.2023г. № КУВИ-001/2023-273313032	
Кадастровый номер:	47:01:0000000:4(Единое землепользование)

Сведения о характерных точках границы части (частей) земельного участка				
Учетный номер части: 47:01:0000000:4/118				
Система координат МСК кадастрового округа				
Номер точки	Координаты, м		Описание закрепления на местности	Средняя квадратичная погрешность определения координат характерных точек границ земельного участка, м
	X	Y		
1	2	3	4	5
1	522070.65	1296003.97	-	0.1
2	521523.93	1296022.54	-	-
3	521502.64	1296050.36	-	-
4	521487.12	1296070.63	-	-
5	521484.62	1296073.91	-	-
6	522039.63	1296054.89	-	0.1
7	522048.41	1296070.61	-	-
8	522066.84	1296059.39	-	-
9	522091.41	1296044.43	-	-
10	522092.67	1296043.66	-	-
1	522070.65	1296003.97	-	0.1

полное наименование должности		инициалы, фамилия

ДОКУМЕНТ ПОДПИСАН
ЭЛЕКТРОННОЙ ПОДПИСЬЮ
Сертификат: 00BB056B7401CB38D2B3576ACDC8425108
Владелец: ФЕДЕРАЛЬНАЯ СЛУЖБА ГОСУДАРСТВЕННОЙ РЕГИСТРАЦИИ, КАДАСТРА И КАРТОГРАФИИ
Действителен: с 27.06.2023 по 19.09.2024

Земельный участок
вид объекта недвижимости

Лист № 192 раздела 4.2	Всего листов раздела 4.2: 381	Всего разделов: 7	Всего листов выписки: 1210

06.12.2023г. № КУВИ-001/2023-273313032	
Кадастровый номер:	47:01:0000000:4(Единое землепользование)

Сведения о характерных точках границы части (частей) земельного участка				
Учетный номер части: 47:01:0000000:4/119				
Система координат МСК кадастрового округа				
Номер точки	Координаты, м		Описание закрепления на местности	Средняя квадратичная погрешность определения координат характерных точек границ земельного участка, м
	X	Y		
1	2	3	4	5
1	509403.4	1287641.07	-	0.5
2	509405.73	1287641.51	-	0.5
3	509408.17	1287641.96	-	0.5
4	509410.31	1287643.1	-	0.5
5	509412.44	1287644.27	-	0.5
6	509424.7	1287652.34	-	0.5
7	509430.43	1287657.32	-	0.5
8	509435.53	1287663.21	-	0.5
9	509440.94	1287669.75	-	0.5
10	509450.95	1287678.62	-	0.5
11	509447.04	1287686.05	-	0.5
12	509434.15	1287675.23	-	0.5
13	509430.29	1287670.65	-	0.5
14	509423.25	1287663.13	-	0.5
15	509419.02	1287658.09	-	0.5
16	509409.55	1287650.79	-	0.5
17	509400.48	1287646.52	-	0.5
1	509403.4	1287641.07	-	0.5

полное наименование должности		инициалы, фамилия

ДОКУМЕНТ ПОДПИСАН
ЭЛЕКТРОННОЙ ПОДПИСЬЮ
Сертификат: 00BB056B7401CB38D2B3576ACDC8425108
Владелец: ФЕДЕРАЛЬНАЯ СЛУЖБА ГОСУДАРСТВЕННОЙ РЕГИСТРАЦИИ, КАДАСТРА И КАРТОГРАФИИ
Действителен: с 27.06.2023 по 19.09.2024

Земельный участок
вид объекта недвижимости

Лист № 193 раздела 4.2	Всего листов раздела 4.2: 381	Всего разделов: 7	Всего листов выписки: 1210

06.12.2023г. № КУВИ-001/2023-273313032	
Кадастровый номер:	47:01:0000000:4(Единое землепользование)

Сведения о характерных точках границы части (частей) земельного участка

Учетный номер части: 47:01:0000000:4/142

Система координат МСК 47 зона 1

Номер точки	Координаты, м		Описание закрепления на местности	Средняя квадратичная погрешность определения координат характерных точек границ земельного участка, м
	X	Y		
1	2	3	4	5
1	521635.1	1296104.54	-	0.1
2	521634.55	1296105.45	-	0.1
3	521632.45	1296107.06	-	0.1
4	521630.91	1296108.02	-	0.1
5	521629.3	1296108.84	-	0.1
6	521618.79	1296113.66	-	0.1
7	521611.14	1296117.22	-	0.1
8	521609.01	1296118.29	-	0.1
9	521596.97	1296125.96	-	0.1
10	521588.15	1296131.64	-	0.1
11	521595.35	1296142.43	-	0.1
12	521608.83	1296133.31	-	0.1
13	521608.47	1296132.44	-	0.1
14	521612.26	1296130.01	-	0.1
15	521614.7	1296133.79	-	0.1
16	521610.91	1296136.23	-	0.1
17	521610.38	1296135.4	-	0.1
18	521596.73	1296144.49	-	0.1
19	521597.59	1296145.77	-	0.1
20	521598.34	1296150.22	-	0.1
21	521572.09	1296167.29	-	0.1
22	521569.97	1296170.95	-	0.1
23	521549.65	1296184.31	-	0.1
24	521548.71	1296182.87	-	0.1

полное наименование должности		инициалы, фамилия

ДОКУМЕНТ ПОДПИСАН
ЭЛЕКТРОННОЙ ПОДПИСЬЮ
Сертификат: 00BB056B7401CB38D2B3576ACDC8425108
Владелец: ФЕДЕРАЛЬНАЯ СЛУЖБА ГОСУДАРСТВЕННОЙ РЕГИСТРАЦИИ, КАДАСТРА И КАРТОГРАФИИ
Действителен: с 27.06.2023 по 19.09.2024

Земельный участок
вид объекта недвижимости

Лист № 194 раздела 4.2	Всего листов раздела 4.2: 381	Всего разделов: 7	Всего листов выписки: 1210

06.12.2023г. № КУВИ-001/2023-273313032	
Кадастровый номер:	47:01:0000000:4(Единое землепользование)

1	2	3	4	5
25	521534.48	1296192.17	-	0.1
26	521534.16	1296191.68	-	0.1
27	521527.13	1296196.34	-	0.1
28	521518.94	1296184.17	-	0.1
29	521526.12	1296179.46	-	0.1
30	521524.14	1296176.45	-	0.1
31	521536.82	1296163.19	-	0.1
32	521538.5	1296161.36	-	0.1
33	521547.92	1296151.6	-	0.1
34	521570.51	1296134.08	-	0.1
35	521574.74	1296130.81	-	0.1
36	521582.5	1296125.8	-	0.1
37	521592.44	1296119.42	-	0.1
38	521600.7	1296114.37	-	0.1
39	521606.33	1296110.92	-	0.1
40	521626.4	1296101.92	-	0.1
41	521626.66	1296102.35	-	0.1
42	521632.29	1296099.15	-	0.1
43	521634.15	1296103.25	-	0.1
1	521635.1	1296104.54	-	0.1

ДОКУМЕНТ ПОДПИСАН
ЭЛЕКТРОННОЙ ПОДПИСЬЮ
Сертификат: 00BB056B7401CB38D2B3576ACDC8425108
Владелец: ФЕДЕРАЛЬНАЯ СЛУЖБА ГОСУДАРСТВЕННОЙ РЕГИСТРАЦИИ, КАДАСТРА И КАРТОГРАФИИ
Действителен: с 27.06.2023 по 19.09.2024

полное наименование должности		инициалы, фамилия

Земельный участок
вид объекта недвижимости

Лист № 195 раздела 4.2	Всего листов раздела 4.2: 381	Всего разделов: 7	Всего листов выписки: 1210

06.12.2023г. № КУВИ-001/2023-273313032	
Кадастровый номер:	47:01:0000000:4(Единое землепользование)

Сведения о характерных точках границы части (частей) земельного участка				
Учетный номер части: 47:01:0000000:4/150				
Система координат				
Номер точки	Координаты, м		Описание закрепления на местности	Средняя квадратичная погрешность определения координат характерных точек границ земельного участка, м
	X	Y		
1	2	3	4	5
1	522622.73	1294712.88	-	-
2	522639.73	1294670.51	-	-
3	522645.31	1294654.7	-	-
4	522686.06	1294560.2	-	-
5	522749.6	1294405.81	-	-
6	522753.67	1294396.08	-	-
7	522768.08	1294356.28	-	-
8	522855.05	1294396.06	-	-
9	522913.53	1294352.92	-	-
10	522916.18	1294324.14	-	-
11	522985.26	1294320.07	-	-
12	522984.15	1294244.96	-	-
13	522984.43	1294222.83	-	-
14	522984.48	1294219.97	-	-
15	522969.02	1294213.3	-	-
16	522967.34	1294212.58	-	-
17	522967.4	1294209.09	-	-
18	522967.43	1294206.84	-	-
19	522967.51	1294201.4	-	-
20	522984.65	1294209.62	-	-
21	523040.9	1294219.5	-	-
22	523038.91	1294206.95	-	-
23	523100.91	1294223.72	-	-
24	523108.1	1294225.66	-	-

полное наименование должности		инициалы, фамилия

ДОКУМЕНТ ПОДПИСАН
ЭЛЕКТРОННОЙ ПОДПИСЬЮ
Сертификат: 00BB056B7401CB38D2B3576ACDC8425108
Владелец: ФЕДЕРАЛЬНАЯ СЛУЖБА ГОСУДАРСТВЕННОЙ РЕГИСТРАЦИИ, КАДАСТРА И КАРТОГРАФИИ
Действителен: с 27.06.2023 по 19.09.2024

Земельный участок
вид объекта недвижимости

Лист № 196 раздела 4.2	Всего листов раздела 4.2: 381	Всего разделов: 7	Всего листов выписки: 1210

06.12.2023г. № КУВИ-001/2023-273313032	
Кадастровый номер:	47:01:0000000:4(Единое землепользование)

1	2	3	4	5
25	523105.4	1294234.42	-	-
26	523103.63	1294240.19	-	-
27	523094.42	1294270.17	-	-
28	523089.77	1294285.28	-	-
29	523053.93	1294463.48	-	-
30	523019.71	1294594.68	-	-
31	522999.34	1294650.05	-	-
32	522944.48	1294766.04	-	-
33	522836.02	1294741.06	-	-
34	522809.11	1294743.91	-	-
35	522779.78	1294733.81	-	-
36	522740.2	1294716.04	-	-
37	522640.93	1294669.35	-	-
1	522622.73	1294712.88	-	-
1	523355.71	1295411.79	-	-
2	523374.99	1295413.57	-	-
3	523576.12	1295433.44	-	-
4	523762.34	1295450.08	-	-
5	523989.21	1295470.43	-	-
6	523988.15	1295479.79	-	-
7	523357.17	1295423.56	-	-
1	523355.71	1295411.79	-	-
1	523392.3	1293321.53	-	-
2	523393.34	1293325.97	-	-
3	523402.3	1293344.87	-	-
4	523402.99	1293350.39	-	-
5	523401.9	1293354.28	-	-
6	523399.26	1293363.68	-	-
7	523392.73	1293374.76	-	-

ДОКУМЕНТ ПОДПИСАН
ЭЛЕКТРОННОЙ ПОДПИСЬЮ
Сертификат: 00BB056B7401CB38D2B3576ACDC8425108
Владелец: ФЕДЕРАЛЬНАЯ СЛУЖБА ГОСУДАРСТВЕННОЙ РЕГИСТРАЦИИ, КАДАСТРА И КАРТОГРАФИИ
Действителен: с 27.06.2023 по 19.09.2024

полное наименование должности		инициалы, фамилия

Земельный участок
вид объекта недвижимости

Лист № 197 раздела 4.2	Всего листов раздела 4.2: 381	Всего разделов: 7	Всего листов выписки: 1210

06.12.2023г. № КУВИ-001/2023-273313032	
Кадастровый номер:	47:01:0000000:4(Единое землепользование)

1	2	3	4	5
8	523392.02	1293375.32	-	-
9	523389.13	1293379.9	-	-
10	523380.26	1293388	-	-
11	523376.2	1293392.6	-	-
12	523367.35	1293405.83	-	-
13	523361.53	1293413.65	-	-
14	523352.89	1293421.33	-	-
15	523345.41	1293430.99	-	-
16	523342.21	1293434.99	-	-
17	523323.46	1293453.82	-	-
18	523319.98	1293460.12	-	-
19	523315.41	1293472.63	-	-
20	523311.93	1293480.44	-	-
21	523307.19	1293487.7	-	-
22	523300.76	1293501.28	-	-
23	523296.89	1293512.12	-	-
24	523294.6	1293522.54	-	-
25	523287.77	1293547.57	-	-
26	523279.62	1293567.68	-	-
27	523278.48	1293585.69	-	-
28	523279.41	1293599.33	-	-
29	523279.09	1293614.73	-	-
30	523282.38	1293629.74	-	-
31	523282.63	1293642.48	-	-
32	523284.67	1293655.12	-	-
33	523287.32	1293664.84	-	-
34	523284.59	1293681.57	-	-
35	523284.87	1293696.43	-	-
36	523274.12	1293737.34	-	-

ДОКУМЕНТ ПОДПИСАН
ЭЛЕКТРОННОЙ ПОДПИСЬЮ
Сертификат: 00BB056B7401CB38D2B3576ACDC8425108
Владелец: ФЕДЕРАЛЬНАЯ СЛУЖБА ГОСУДАРСТВЕННОЙ РЕГИСТРАЦИИ, КАДАСТРА И КАРТОГРАФИИ
Действителен: с 27.06.2023 по 19.09.2024

полное наименование должности		инициалы, фамилия

Земельный участок
вид объекта недвижимости

Лист № 198 раздела 4.2	Всего листов раздела 4.2: 381	Всего разделов: 7	Всего листов выписки: 1210

06.12.2023г. № КУВИ-001/2023-273313032	
Кадастровый номер:	47:01:0000000:4(Единое землепользование)

1	2	3	4	5
37	523269.58	1293754.65	-	-
38	523267.01	1293764.45	-	-
39	523264.29	1293774.82	-	-
40	523258.46	1293821.6	-	-
41	523256.53	1293841.13	-	-
42	523253.55	1293871.23	-	-
43	523254.84	1293873.48	-	-
44	523257.85	1293878.76	-	-
45	523262.02	1293886.04	-	-
46	523263.73	1293889.04	-	-
47	523242.47	1293961.26	-	-
48	523266.23	1293976.75	-	-
49	523236.35	1294019.62	-	-
50	523228.04	1294031.53	-	-
51	523199.86	1294069.98	-	-
52	523152.89	1294136.84	-	-
53	523138.89	1294157.29	-	-
54	523128.62	1294172.28	-	-
55	523127	1294175.83	-	-
56	523124.43	1294181.44	-	-
57	523123.62	1294183.21	-	-
58	523121.9	1294186.97	-	-
59	523116.08	1294199.68	-	-
60	523115.63	1294201.16	-	-
61	523113.27	1294208.83	-	-
62	523112.84	1294210.24	-	-
63	523110.85	1294216.7	-	-
64	523110.48	1294217.91	-	-
65	523108.1	1294225.66	-	-

ДОКУМЕНТ ПОДПИСАН
ЭЛЕКТРОННОЙ ПОДПИСЬЮ
Сертификат: 00BB056B7401CB38D2B3576ACDC8425108
Владелец: ФЕДЕРАЛЬНАЯ СЛУЖБА ГОСУДАРСТВЕННОЙ РЕГИСТРАЦИИ, КАДАСТРА И КАРТОГРАФИИ
Действителен: с 27.06.2023 по 19.09.2024

полное наименование должности		инициалы, фамилия

Земельный участок
вид объекта недвижимости

Лист № 199 раздела 4.2	Всего листов раздела 4.2: 381	Всего разделов: 7	Всего листов выписки: 1210

06.12.2023г. № КУВИ-001/2023-273313032	
Кадастровый номер:	47:01:0000000:4(Единое землепользование)

1	2	3	4	5
66	523100.91	1294223.72	-	-
67	523103.29	1294216.27	-	-
68	523105.74	1294208.62	-	-
69	523106.18	1294207.24	-	-
70	523108.62	1294199.59	-	-
71	523109.16	1294197.89	-	-
72	523110.17	1294194.74	-	-
73	523111.06	1294192.18	-	-
74	523113.64	1294184.77	-	-
75	523115	1294180.89	-	-
76	523115.62	1294179.09	-	-
77	523117.64	1294173.31	-	-
78	523121.14	1294163.26	-	-
79	523138.46	1294099.71	-	-
80	523157.59	1294020.4	-	-
81	523197.5	1293836.22	-	-
82	523208.95	1293781.55	-	-
83	523227.01	1293695.32	-	-
84	523228.66	1293687.73	-	-
85	523228.7	1293687.55	-	-
86	523230.4	1293679.7	-	-
87	523230.79	1293677.93	-	-
88	523246.07	1293607.51	-	-
89	523258.2	1293560.71	-	-
90	523267.27	1293536.28	-	-
91	523279.97	1293508.84	-	-
92	523296.43	1293475.62	-	-
93	523306.24	1293457.42	-	-
94	523336.08	1293400.96	-	-

ДОКУМЕНТ ПОДПИСАН
ЭЛЕКТРОННОЙ ПОДПИСЬЮ
Сертификат: 00BB056B7401CB38D2B3576ACDC8425108
Владелец: ФЕДЕРАЛЬНАЯ СЛУЖБА ГОСУДАРСТВЕННОЙ РЕГИСТРАЦИИ, КАДАСТРА И КАРТОГРАФИИ
Действителен: с 27.06.2023 по 19.09.2024

полное наименование должности		инициалы, фамилия

Земельный участок
вид объекта недвижимости

Лист № 200 раздела 4.2	Всего листов раздела 4.2: 381	Всего разделов: 7	Всего листов выписки: 1210

06.12.2023г. № КУВИ-001/2023-273313032	
Кадастровый номер:	47:01:0000000:4(Единое землепользование)

1	2	3	4	5
95	523379.96	1293314.01	-	-
96	523384.76	1293303.57	-	-
97	523386.45	1293309.46	-	-
98	523389.88	1293318.13	-	-
1	523392.3	1293321.53	-	-
1	523384.76	1293303.57	-	-
2	523379.96	1293314.01	-	-
3	523336.08	1293400.96	-	-
4	523306.24	1293457.42	-	-
5	523296.43	1293475.62	-	-
6	523279.97	1293508.84	-	-
7	523267.27	1293536.28	-	-
8	523258.2	1293560.71	-	-
9	523246.07	1293607.51	-	-
10	523230.79	1293677.93	-	-
11	523230.4	1293679.7	-	-
12	523228.7	1293687.55	-	-
13	523228.66	1293687.73	-	-
14	523227.01	1293695.32	-	-
15	523208.95	1293781.55	-	-
16	523197.5	1293836.22	-	-
17	523157.59	1294020.4	-	-
18	523138.46	1294099.71	-	-
19	523121.14	1294163.26	-	-
20	523117.64	1294173.31	-	-
21	523115.62	1294179.09	-	-
22	523115	1294180.89	-	-
23	523113.64	1294184.77	-	-
24	523111.06	1294192.18	-	-

ДОКУМЕНТ ПОДПИСАН
ЭЛЕКТРОННОЙ ПОДПИСЬЮ
Сертификат: 00BB056B7401CB38D2B3576ACDC8425108
Владелец: ФЕДЕРАЛЬНАЯ СЛУЖБА ГОСУДАРСТВЕННОЙ РЕГИСТРАЦИИ, КАДАСТРА И КАРТОГРАФИИ
Действителен: с 27.06.2023 по 19.09.2024

полное наименование должности		инициалы, фамилия

Земельный участок
вид объекта недвижимости

Лист № 201 раздела 4.2	Всего листов раздела 4.2: 381	Всего разделов: 7	Всего листов выписки: 1210

06.12.2023г. № КУВИ-001/2023-273313032	
Кадастровый номер:	47:01:0000000:4(Единое землепользование)

1	2	3	4	5
25	523110.17	1294194.74	-	-
26	523109.16	1294197.89	-	-
27	523108.62	1294199.59	-	-
28	523106.18	1294207.24	-	-
29	523105.74	1294208.62	-	-
30	523103.29	1294216.27	-	-
31	523100.91	1294223.72	-	-
32	523038.91	1294206.95	-	-
33	523038.05	1294201.44	-	-
34	523036.7	1294192.93	-	-
35	523036.5	1294191.62	-	-
36	523035.15	1294183.12	-	-
37	523034.68	1294180.1	-	-
38	523033.67	1294173.69	-	-
39	523031.99	1294163.06	-	-
40	523031.24	1294158.35	-	-
41	523030.96	1294156.58	-	-
42	523029.88	1294149.7	-	-
43	523019.95	1294086.81	-	-
44	523046.57	1294037.32	-	-
45	523062.18	1294017.84	-	-
46	523073.71	1294020.28	-	-
47	523084.87	1293965.59	-	-
48	523077.18	1293963.42	-	-
49	523088.2	1293911.37	-	-
50	523085.32	1293904.51	-	-
51	523101.5	1293826.46	-	-
52	523130.4	1293833.29	-	-
53	523133.65	1293816.73	-	-

ДОКУМЕНТ ПОДПИСАН
ЭЛЕКТРОННОЙ ПОДПИСЬЮ
Сертификат: 00BB056B7401CB38D2B3576ACDC8425108
Владелец: ФЕДЕРАЛЬНАЯ СЛУЖБА ГОСУДАРСТВЕННОЙ РЕГИСТРАЦИИ, КАДАСТРА И КАРТОГРАФИИ
Действителен: с 27.06.2023 по 19.09.2024

полное наименование должности		инициалы, фамилия

Земельный участок
вид объекта недвижимости

Лист № 202 раздела 4.2	Всего листов раздела 4.2: 381	Всего разделов: 7	Всего листов выписки: 1210

06.12.2023г. № КУВИ-001/2023-273313032	
Кадастровый номер:	47:01:0000000:4(Единое землепользование)

1	2	3	4	5
54	523136.17	1293816.62	-	-
55	523136.34	1293810.24	-	-
56	523118.51	1293806.35	-	-
57	523120.42	1293797.62	-	-
58	523136.57	1293801.15	-	-
59	523139.1	1293779.73	-	-
60	523140.86	1293754.67	-	-
61	523162.09	1293705.65	-	-
62	523166.38	1293705.1	-	-
63	523185.55	1293653.39	-	-
64	523195.26	1293627.19	-	-
65	523291.91	1293444.05	-	-
66	523346.79	1293345.15	-	-
67	523378.13	1293285.26	-	-
68	523416.35	1293203.61	-	-
69	523423.94	1293206.67	-	-
70	523385.89	1293286.24	-	-
71	523383.26	1293298.33	-	-
1	523384.76	1293303.57	-	-
1	521688.59	1293198.68	-	-
2	521633.53	1293217.34	-	-
3	521630.24	1293208.3	-	-
4	521638.79	1293206.08	-	-
5	521657.64	1293201.38	-	-
6	521684.39	1293195.73	-	-
7	521781.08	1293174.39	-	-
8	521786.48	1293176.08	-	-
9	521752.86	1293183.53	-	-
10	521697.24	1293196.01	-	-

ДОКУМЕНТ ПОДПИСАН
ЭЛЕКТРОННОЙ ПОДПИСЬЮ
Сертификат: 00BB056B7401CB38D2B3576ACDC8425108
Владелец: ФЕДЕРАЛЬНАЯ СЛУЖБА ГОСУДАРСТВЕННОЙ РЕГИСТРАЦИИ, КАДАСТРА И КАРТОГРАФИИ
Действителен: с 27.06.2023 по 19.09.2024

полное наименование должности		инициалы, фамилия

Земельный участок
вид объекта недвижимости

Лист № 203 раздела 4.2	Всего листов раздела 4.2: 381	Всего разделов: 7	Всего листов выписки: 1210

06.12.2023г. № КУВИ-001/2023-273313032	
Кадастровый номер:	47:01:0000000:4(Единое землепользование)

1	2	3	4	5
1	521688.59	1293198.68	-	-
1	521688.59	1293198.68	-	-
2	521697.24	1293196.01	-	-
3	521752.86	1293183.53	-	-
4	521786.48	1293176.08	-	-
5	521804.56	1293181.77	-	-
6	521743.31	1293202.67	-	-
7	521640.89	1293237.6	-	-
8	521633.53	1293217.34	-	-
1	521688.59	1293198.68	-	-
1	523423.94	1293206.67	-	-
2	523416.35	1293203.61	-	-
3	523463.76	1293102.32	-	-
4	523472.24	1293084.21	-	-
5	523505.06	1293012.73	-	-
6	523515.53	1292989.93	-	-
7	523533.21	1292954.76	-	-
8	523536.74	1292947.73	-	-
9	523565.79	1292889.91	-	-
10	523574.09	1292878.09	-	-
11	523590.08	1292854.78	-	-
12	523595.47	1292844.93	-	-
13	523609.03	1292809.24	-	-
14	523587.71	1292791.1	-	-
15	523655.2	1292723.56	-	-
16	523659.49	1292719.28	-	-
17	523659.84	1292718.93	-	-
18	523664	1292714.76	-	-
19	523671.1	1292707.66	-	-

ДОКУМЕНТ ПОДПИСАН
ЭЛЕКТРОННОЙ ПОДПИСЬЮ
Сертификат: 00BB056B7401CB38D2B3576ACDC8425108
Владелец: ФЕДЕРАЛЬНАЯ СЛУЖБА ГОСУДАРСТВЕННОЙ РЕГИСТРАЦИИ, КАДАСТРА И КАРТОГРАФИИ
Действителен: с 27.06.2023 по 19.09.2024

полное наименование должности		инициалы, фамилия

Земельный участок
вид объекта недвижимости

Лист № 204 раздела 4.2	Всего листов раздела 4.2: 381	Всего разделов: 7	Всего листов выписки: 1210

06.12.2023г. № КУВИ-001/2023-273313032	
Кадастровый номер:	47:01:0000000:4(Единое землепользование)

1	2	3	4	5
20	523674.43	1292704.33	-	-
21	523676.45	1292707.1	-	-
22	523690.6	1292721.12	-	-
23	523700.9	1292737.16	-	-
24	523669.65	1292761.05	-	-
25	523656.08	1292775.17	-	-
26	523640.51	1292792.69	-	-
27	523624	1292812.43	-	-
28	523604.73	1292837.75	-	-
29	523588.07	1292866.23	-	-
30	523567.02	1292903.42	-	-
31	523551.13	1292931.93	-	-
32	523541.18	1292953.46	-	-
33	523511.23	1293014.08	-	-
34	523490.63	1293054.86	-	-
35	523476.06	1293098.35	-	-
36	523471.32	1293107.6	-	-
1	523423.94	1293206.67	-	-

ДОКУМЕНТ ПОДПИСАН
ЭЛЕКТРОННОЙ ПОДПИСЬЮ
Сертификат: 00BB056B7401CB38D2B3576ACDC8425108
Владелец: ФЕДЕРАЛЬНАЯ СЛУЖБА ГОСУДАРСТВЕННОЙ РЕГИСТРАЦИИ, КАДАСТРА И КАРТОГРАФИИ
Действителен: с 27.06.2023 по 19.09.2024

полное наименование должности		инициалы, фамилия

Земельный участок
вид объекта недвижимости

Лист № 205 раздела 4.2	Всего листов раздела 4.2: 381	Всего разделов: 7	Всего листов выписки: 1210

06.12.2023г. № КУВИ-001/2023-273313032	
Кадастровый номер:	47:01:0000000:4(Единое землепользование)

Сведения о характерных точках границы части (частей) земельного участка				
Учетный номер части: 47:01:0000000:4/151				
Система координат				
Номер точки	Координаты, м		Описание закрепления на местности	Средняя квадратичная погрешность определения координат характерных точек границ земельного участка, м
	X	Y		
1	2	3	4	5
1	532813.71	1304892.35	-	-
2	532812.25	1304892.87	-	-
3	532795.64	1304898.81	-	-
4	532793.34	1304899.58	-	-
5	532792.53	1304899.85	-	-
6	532791.38	1304863.42	-	-
7	532803.3	1304859.44	-	-
8	532812.42	1304856.1	-	-
9	532812.62	1304858.51	-	-
10	532812.65	1304859.07	-	-
1	532813.71	1304892.35	-	-
1	532792.53	1304899.85	-	-
2	532793.34	1304899.58	-	-
3	532795.64	1304898.81	-	-
4	532812.25	1304892.87	-	-
5	532813.71	1304892.35	-	-
6	532814.59	1304920.05	-	-
7	532809.36	1304922.24	-	-
8	532794.82	1304928.32	-	-
9	532766.44	1304957.75	-	-
10	532741.27	1304970.86	-	-
11	532767.82	1304946.74	-	-
12	532768.17	1304946.43	-	-
13	532793.35	1304925.52	-	-

полное наименование должности		инициалы, фамилия

ДОКУМЕНТ ПОДПИСАН
ЭЛЕКТРОННОЙ ПОДПИСЬЮ
Сертификат: 00BB056B7401CB38D2B3576ACDC8425108
Владелец: ФЕДЕРАЛЬНАЯ СЛУЖБА ГОСУДАРСТВЕННОЙ РЕГИСТРАЦИИ, КАДАСТРА И КАРТОГРАФИИ
Действителен: с 27.06.2023 по 19.09.2024

Земельный участок
вид объекта недвижимости

Лист № 206 раздела 4.2	Всего листов раздела 4.2: 381	Всего разделов: 7	Всего листов выписки: 1210

06.12.2023г. № КУВИ-001/2023-273313032	
Кадастровый номер:	47:01:0000000:4(Единое землепользование)

1	2	3	4	5
1	532792.53	1304899.85	-	-

ДОКУМЕНТ ПОДПИСАН
ЭЛЕКТРОННОЙ ПОДПИСЬЮ
Сертификат: 00BB056B7401CB38D2B3576ACDC8425108
Владелец: ФЕДЕРАЛЬНАЯ СЛУЖБА ГОСУДАРСТВЕННОЙ РЕГИСТРАЦИИ, КАДАСТРА И КАРТОГРАФИИ
Действителен: с 27.06.2023 по 19.09.2024

полное наименование должности		инициалы, фамилия

Земельный участок
вид объекта недвижимости

Лист № 207 раздела 4.2	Всего листов раздела 4.2: 381	Всего разделов: 7	Всего листов выписки: 1210

06.12.2023г. № КУВИ-001/2023-273313032	
Кадастровый номер:	47:01:0000000:4(Единое землепользование)

Сведения о характерных точках границы части (частей) земельного участка				
Учетный номер части: 47:01:0000000:4/152				
Система координат				
Номер точки	Координаты, м		Описание закрепления на местности	Средняя квадратичная погрешность определения координат характерных точек границ земельного участка, м
	X	Y		
1	2	3	4	5
1	531691.42	1304417.7	-	-
2	531694.59	1304420.15	-	-
3	531656.25	1304465.86	-	-
4	531653.08	1304463.42	-	-
1	531691.42	1304417.7	-	-
1	520062.66	1313594.96	-	-
2	520062.51	1313590.97	-	-
3	520073.38	1313590.26	-	-
4	520122.45	1313587.92	-	-
5	520122.6	1313591.92	-	-
6	520073.61	1313594.25	-	-
1	520062.66	1313594.96	-	-

полное наименование должности		инициалы, фамилия

ДОКУМЕНТ ПОДПИСАН
ЭЛЕКТРОННОЙ ПОДПИСЬЮ
Сертификат: 00BB056B7401CB38D2B3576ACDC8425108
Владелец: ФЕДЕРАЛЬНАЯ СЛУЖБА ГОСУДАРСТВЕННОЙ РЕГИСТРАЦИИ, КАДАСТРА И КАРТОГРАФИИ
Действителен: с 27.06.2023 по 19.09.2024

Земельный участок
вид объекта недвижимости

Лист № 208 раздела 4.2	Всего листов раздела 4.2: 381	Всего разделов: 7	Всего листов выписки: 1210

06.12.2023г. № КУВИ-001/2023-273313032	
Кадастровый номер:	47:01:0000000:4(Единое землепользование)

Сведения о характерных точках границы части (частей) земельного участка				
Учетный номер части: 47:01:0000000:4/153				
Система координат				
Номер точки	Координаты, м		Описание закрепления на местности	Средняя квадратичная погрешность определения координат характерных точек границ земельного участка, м
	X	Y		
1	2	3	4	5
1	519390.76	1305884.79	-	-
2	519391.87	1305880.92	-	-
3	519393.31	1305881.53	-	-
4	519419.61	1305892.91	-	-
5	519418.5	1305896.78	-	-
6	519391.73	1305885.2	-	-
1	519390.76	1305884.79	-	-
1	519363.01	1305872.93	-	-
2	519364.13	1305869.06	-	-
3	519391.87	1305880.92	-	-
4	519390.76	1305884.79	-	-
1	519363.01	1305872.93	-	-
1	519000.83	1299000.63	-	-
2	518998.12	1299003.58	-	-
3	518956.22	1298960.5	-	-
4	518958.93	1298957.56	-	-
1	519000.83	1299000.63	-	-

полное наименование должности		инициалы, фамилия

ДОКУМЕНТ ПОДПИСАН
ЭЛЕКТРОННОЙ ПОДПИСЬЮ
Сертификат: 00BB056B7401CB38D2B3576ACDC8425108
Владелец: ФЕДЕРАЛЬНАЯ СЛУЖБА ГОСУДАРСТВЕННОЙ РЕГИСТРАЦИИ, КАДАСТРА И КАРТОГРАФИИ
Действителен: с 27.06.2023 по 19.09.2024

Земельный участок
вид объекта недвижимости

Лист № 209 раздела 4.2	Всего листов раздела 4.2: 381	Всего разделов: 7	Всего листов выписки: 1210

06.12.2023г. № КУВИ-001/2023-273313032	
Кадастровый номер:	47:01:0000000:4(Единое землепользование)

Сведения о характерных точках границы части (частей) земельного участка				
Учетный номер части: 47:01:0000000:4/154				
Система координат				
Номер точки	Координаты, м		Описание закрепления на местности	Средняя квадратичная погрешность определения координат характерных точек границ земельного участка, м
	X	Y		
1	2	3	4	5
1	519410.26	1297486.53	-	-
2	519412.7	1297489.77	-	-
3	519386.83	1297502.91	-	-
4	519385.32	1297503.25	-	-
5	519382.62	1297499.76	-	-
6	519385.47	1297499.12	-	-
1	519410.26	1297486.53	-	-
1	519742.83	1304562.85	-	-
2	519744.03	1304558.98	-	-
3	519774.51	1304563.6	-	-
4	519773.39	1304567.48	-	-
1	519742.83	1304562.85	-	-
1	519773.39	1304567.48	-	-
2	519774.51	1304563.6	-	-
3	519804.52	1304568.14	-	-
4	519803.4	1304572.02	-	-
1	519773.39	1304567.48	-	-
1	520760.25	1297071.17	-	-
2	520764.78	1297074.7	-	-
3	520765.6	1297080.65	-	-
4	520769.61	1297083.12	-	-
5	520766.93	1297086.13	-	-
6	520766.91	1297086.15	-	-
7	520761.9	1297083.06	-	-

полное наименование должности		инициалы, фамилия

ДОКУМЕНТ ПОДПИСАН
ЭЛЕКТРОННОЙ ПОДПИСЬЮ
Сертификат: 00BB056B7401CB38D2B3576ACDC8425108
Владелец: ФЕДЕРАЛЬНАЯ СЛУЖБА ГОСУДАРСТВЕННОЙ РЕГИСТРАЦИИ, КАДАСТРА И КАРТОГРАФИИ
Действителен: с 27.06.2023 по 19.09.2024

Земельный участок
вид объекта недвижимости

Лист № 210 раздела 4.2	Всего листов раздела 4.2: 381	Всего разделов: 7	Всего листов выписки: 1210

06.12.2023г. № КУВИ-001/2023-273313032	
Кадастровый номер:	47:01:0000000:4(Единое землепользование)

1	2	3	4	5
1	520760.25	1297071.17	-	-
1	520764.78	1297074.7	-	-
2	520760.25	1297071.17	-	-
3	520759.61	1297066.55	-	-
4	520758.35	1297052.73	-	-
5	520758.47	1297045.49	-	-
6	520749.53	1297038.19	-	-
7	520754.03	1297031.6	-	-
8	520753.98	1297031.59	-	-
9	520739.87	1297022.18	-	-
10	520742.65	1297019.23	-	-
11	520755.34	1297027.69	-	-
12	520756.71	1297027.81	-	-
13	520761.03	1297028.43	-	-
14	520754.9	1297037.41	-	-
15	520762.5	1297043.62	-	-
16	520762.35	1297052.58	-	-
17	520763.59	1297066.09	-	-
1	520764.78	1297074.7	-	-
1	520742.65	1297019.23	-	-
2	520739.87	1297022.18	-	-
3	520726.38	1297013.18	-	-
4	520725.12	1296992.92	-	-
5	520724.73	1296992.57	-	-
6	520727.33	1296989.53	-	-
7	520729.01	1296991.04	-	-
8	520730.25	1297010.96	-	-
1	520742.65	1297019.23	-	-
1	520784.87	1296761.11	-	-

ДОКУМЕНТ ПОДПИСАН
ЭЛЕКТРОННОЙ ПОДПИСЬЮ
Сертификат: 00BB056B7401CB38D2B3576ACDC8425108
Владелец: ФЕДЕРАЛЬНАЯ СЛУЖБА ГОСУДАРСТВЕННОЙ РЕГИСТРАЦИИ, КАДАСТРА И КАРТОГРАФИИ
Действителен: с 27.06.2023 по 19.09.2024

полное наименование должности		инициалы, фамилия

Земельный участок
вид объекта недвижимости

Лист № 211 раздела 4.2	Всего листов раздела 4.2: 381	Всего разделов: 7	Всего листов выписки: 1210

06.12.2023г. № КУВИ-001/2023-273313032	
Кадастровый номер:	47:01:0000000:4(Единое землепользование)

1	2	3	4	5
2	520780.86	1296760.94	-	-
3	520778.74	1296716.71	-	-
4	520778.7	1296712.31	-	-
5	520782.7	1296712.28	-	-
6	520782.74	1296716.59	-	-
7	520784.64	1296756.2	-	-
1	520784.87	1296761.11	-	-
1	520822.84	1296710.87	-	-
2	520833.52	1296709.22	-	-
3	520835.06	1296708.99	-	-
4	520832.68	1296711.38	-	-
1	520822.84	1296710.87	-	-
1	522757.8	1294384.68	-	-
2	522759.17	1294380.9	-	-
3	522778.05	1294389.39	-	-
4	522809.27	1294403.35	-	-
5	522849.07	1294418.83	-	-
6	522851.63	1294417.72	-	-
7	522860.37	1294393.37	-	-
8	522860.46	1294392.07	-	-
9	522864.67	1294388.96	-	-
10	522864.33	1294394.19	-	-
11	522854.81	1294420.71	-	-
12	522849.14	1294423.15	-	-
13	522807.72	1294407.04	-	-
14	522776.42	1294393.04	-	-
1	522757.8	1294384.68	-	-
1	523268.07	1293760.42	-	-
2	523267.01	1293764.45	-	-

ДОКУМЕНТ ПОДПИСАН
ЭЛЕКТРОННОЙ ПОДПИСЬЮ
Сертификат: 00BB056B7401CB38D2B3576ACDC8425108
Владелец: ФЕДЕРАЛЬНАЯ СЛУЖБА ГОСУДАРСТВЕННОЙ РЕГИСТРАЦИИ, КАДАСТРА И КАРТОГРАФИИ
Действителен: с 27.06.2023 по 19.09.2024

полное наименование должности		инициалы, фамилия

Земельный участок
вид объекта недвижимости

Лист № 212 раздела 4.2	Всего листов раздела 4.2: 381	Всего разделов: 7	Всего листов выписки: 1210

06.12.2023г. № КУВИ-001/2023-273313032	
Кадастровый номер:	47:01:0000000:4(Единое землепользование)

1	2	3	4	5
3	523266.97	1293764.59	-	-
4	523257.17	1293757.36	-	-
5	523259.26	1293729.49	-	-
6	523261.84	1293705.49	-	-
7	523246.82	1293701.73	-	-
8	523226.79	1293696.38	-	-
9	523227.01	1293695.32	-	-
10	523227.63	1293692.46	-	-
11	523247.82	1293697.86	-	-
12	523266.19	1293702.45	-	-
13	523263.25	1293729.85	-	-
14	523261.32	1293755.45	-	-
1	523268.07	1293760.42	-	-
1	519412.7	1297489.77	-	-
2	519410.26	1297486.53	-	-
3	519437.48	1297472.7	-	-
4	519439.97	1297475.93	-	-
1	519412.7	1297489.77	-	-
1	523227.63	1293692.46	-	-
2	523227.01	1293695.32	-	-
3	523226.79	1293696.38	-	-
4	523174.77	1293682.48	-	-
5	523176.16	1293678.71	-	-
1	523227.63	1293692.46	-	-

полное наименование должности		инициалы, фамилия

ДОКУМЕНТ ПОДПИСАН
ЭЛЕКТРОННОЙ ПОДПИСЬЮ
Сертификат: 00BB056B7401CB38D2B3576ACDC8425108
Владелец: ФЕДЕРАЛЬНАЯ СЛУЖБА ГОСУДАРСТВЕННОЙ РЕГИСТРАЦИИ, КАДАСТРА И КАРТОГРАФИИ
Действителен: с 27.06.2023 по 19.09.2024

Земельный участок
вид объекта недвижимости

Лист № 213 раздела 4.2	Всего листов раздела 4.2: 381	Всего разделов: 7	Всего листов выписки: 1210

06.12.2023г. № КУВИ-001/2023-273313032	
Кадастровый номер:	47:01:0000000:4(Единое землепользование)

Сведения о характерных точках границы части (частей) земельного участка				
Учетный номер части: 47:01:0000000:4/155				
Система координат				
Номер точки	Координаты, м		Описание закрепления на местности	Средняя квадратичная погрешность определения координат характерных точек границ земельного участка, м
	X	Y		
1	2	3	4	5
1	515763.65	1294585.97	-	-
2	515735.77	1294574.92	-	-
3	515757.69	1294551.07	-	-
4	515765.09	1294554	-	-
5	515785.58	1294562.11	-	-
1	515763.65	1294585.97	-	-

полное наименование должности		инициалы, фамилия

ДОКУМЕНТ ПОДПИСАН
ЭЛЕКТРОННОЙ ПОДПИСЬЮ
Сертификат: 00BB056B7401CB38D2B3576ACDC8425108
Владелец: ФЕДЕРАЛЬНАЯ СЛУЖБА ГОСУДАРСТВЕННОЙ РЕГИСТРАЦИИ, КАДАСТРА И КАРТОГРАФИИ
Действителен: с 27.06.2023 по 19.09.2024

Земельный участок
вид объекта недвижимости

Лист № 214 раздела 4.2	Всего листов раздела 4.2: 381	Всего разделов: 7	Всего листов выписки: 1210

06.12.2023г. № КУВИ-001/2023-273313032	
Кадастровый номер:	47:01:0000000:4(Единое землепользование)

Сведения о характерных точках границы части (частей) земельного участка				
Учетный номер части: 47:01:0000000:4/156				
Система координат				
Номер точки	Координаты, м		Описание закрепления на местности	Средняя квадратичная погрешность определения координат характерных точек границ земельного участка, м
	X	Y		
1	2	3	4	5
1	495715.52	1292224.17	-	-
2	495716.25	1292204.95	-	-
3	495682.81	1292192.14	-	-
4	495715.96	1292193.67	-	-
5	495718.13	1292194.35	-	-
6	495719.01	1292194.29	-	-
7	495719.2	1292194.28	-	-
8	495724.41	1292194.06	-	-
9	495806.3	1292197.83	-	-
10	495806.6	1292190.41	-	-
11	495827.12	1292189.46	-	-
12	495886.81	1292187.24	-	-
13	495946.3	1292184.62	-	-
14	496007.57	1292182.19	-	-
15	496006.72	1292203.14	-	-
16	495947.16	1292205.51	-	-
17	495887.62	1292208.13	-	-
18	495827.95	1292210.35	-	-
19	495770.24	1292213.01	-	-
20	495722.03	1292215.08	-	-
21	495715.52	1292224.22	-	-
1	495715.52	1292224.17	-	-
1	495156.84	1292160.62	-	-
2	495135.58	1292155.58	-	-

полное наименование должности		инициалы, фамилия

ДОКУМЕНТ ПОДПИСАН
ЭЛЕКТРОННОЙ ПОДПИСЬЮ
Сертификат: 00BB056B7401CB38D2B3576ACDC8425108
Владелец: ФЕДЕРАЛЬНАЯ СЛУЖБА ГОСУДАРСТВЕННОЙ РЕГИСТРАЦИИ, КАДАСТРА И КАРТОГРАФИИ
Действителен: с 27.06.2023 по 19.09.2024

Земельный участок
вид объекта недвижимости

Лист № 215 раздела 4.2	Всего листов раздела 4.2: 381	Всего разделов: 7	Всего листов выписки: 1210

06.12.2023г. № КУВИ-001/2023-273313032	
Кадастровый номер:	47:01:0000000:4(Единое землепользование)

1	2	3	4	5
3	495139.25	1292148.13	-	-
4	495149.16	1292127.97	-	-
5	495170.42	1292133	-	-
6	495158.36	1292157.54	-	-
1	495156.84	1292160.62	-	-
1	495715.52	1292224.17	-	-
2	495715.52	1292224.22	-	-
3	495695.98	1292251.66	-	-
4	495695.68	1292252.06	-	-
5	495695.55	1292252.23	-	-
6	495669.95	1292250.92	-	-
7	495679.11	1292239.32	-	-
8	495690.38	1292223.51	-	-
1	495715.52	1292224.17	-	-
1	495170.42	1292133	-	-
2	495149.16	1292127.97	-	-
3	495154.51	1292117.09	-	-
4	495162.71	1292100.34	-	-
5	495183.96	1292105.37	-	-
6	495173.63	1292126.47	-	-
1	495170.42	1292133	-	-
1	495715.52	1292224.17	-	-
2	495690.38	1292223.51	-	-
3	495699.49	1292210.71	-	-
4	495695.46	1292209.44	-	-
5	495655.2	1292197.06	-	-
6	495631.11	1292189.76	-	-
7	495682.81	1292192.14	-	-
8	495716.25	1292204.95	-	-

полное наименование должности		инициалы, фамилия

ДОКУМЕНТ ПОДПИСАН
ЭЛЕКТРОННОЙ ПОДПИСЬЮ
Сертификат: 00BB056B7401CB38D2B3576ACDC8425108
Владелец: ФЕДЕРАЛЬНАЯ СЛУЖБА ГОСУДАРСТВЕННОЙ РЕГИСТРАЦИИ, КАДАСТРА И КАРТОГРАФИИ
Действителен: с 27.06.2023 по 19.09.2024

Земельный участок
вид объекта недвижимости

Лист № 216 раздела 4.2	Всего листов раздела 4.2: 381	Всего разделов: 7	Всего листов выписки: 1210

06.12.2023г. № КУВИ-001/2023-273313032	
Кадастровый номер:	47:01:0000000:4(Единое землепользование)

1	2	3	4	5
1	495715.52	1292224.17	-	-
1	499849.72	1291676.2	-	-
2	499841.21	1291680.63	-	-
3	499830.54	1291685.42	-	-
4	499828.13	1291682.22	-	-
5	499827.73	1291681.65	-	-
6	499827.23	1291680.78	-	-
7	499826.81	1291679.87	-	-
8	499826.49	1291678.93	-	-
9	499826.27	1291677.95	-	-
10	499826.14	1291676.96	-	-
11	499826.12	1291675.96	-	-
12	499826.19	1291674.96	-	-
13	499826.36	1291673.98	-	-
14	499826.63	1291673.01	-	-
15	499827	1291672.08	-	-
16	499827.46	1291671.19	-	-
17	499828	1291670.35	-	-
18	499828.62	1291669.57	-	-
19	499829.32	1291668.86	-	-
20	499830.09	1291668.22	-	-
21	499830.89	1291667.61	-	-
22	499831.54	1291667.16	-	-
23	499832.41	1291666.67	-	-
24	499833.32	1291666.26	-	-
25	499834.27	1291665.95	-	-
26	499835.25	1291665.73	-	-
27	499836.24	1291665.62	-	-
28	499837.24	1291665.6	-	-

ДОКУМЕНТ ПОДПИСАН
ЭЛЕКТРОННОЙ ПОДПИСЬЮ
Сертификат: 00BB056B7401CB38D2B3576ACDC8425108
Владелец: ФЕДЕРАЛЬНАЯ СЛУЖБА ГОСУДАРСТВЕННОЙ РЕГИСТРАЦИИ, КАДАСТРА И КАРТОГРАФИИ
Действителен: с 27.06.2023 по 19.09.2024

полное наименование должности		инициалы, фамилия

Земельный участок
вид объекта недвижимости

Лист № 217 раздела 4.2	Всего листов раздела 4.2: 381	Всего разделов: 7	Всего листов выписки: 1210

06.12.2023г. № КУВИ-001/2023-273313032	
Кадастровый номер:	47:01:0000000:4(Единое землепользование)

1	2	3	4	5
29	499837.45	1291665.62	-	-
30	499837.15	1291663.57	-	-
31	499834	1291655.13	-	-
32	499832.35	1291651.75	-	-
33	499832.08	1291651.85	-	-
34	499831.12	1291652.12	-	-
35	499830.13	1291652.29	-	-
36	499829.13	1291652.36	-	-
37	499828.14	1291652.33	-	-
38	499827.14	1291652.2	-	-
39	499826.17	1291651.97	-	-
40	499825.22	1291651.65	-	-
41	499824.32	1291651.23	-	-
42	499823.45	1291650.72	-	-
43	499822.64	1291650.14	-	-
44	499821.9	1291649.47	-	-
45	499821.23	1291648.73	-	-
46	499820.63	1291647.93	-	-
47	499816.11	1291641.18	-	-
48	499815.95	1291640.93	-	-
49	499808.73	1291629.45	-	-
50	499816.63	1291625.9	-	-
51	499827.41	1291620.28	-	-
52	499829.58	1291623.47	-	-
53	499830.48	1291623.03	-	-
54	499831.41	1291622.68	-	-
55	499832.38	1291622.43	-	-
56	499833.37	1291622.28	-	-
57	499834.37	1291622.22	-	-

ДОКУМЕНТ ПОДПИСАН
ЭЛЕКТРОННОЙ ПОДПИСЬЮ
Сертификат: 00BB056B7401CB38D2B3576ACDC8425108
Владелец: ФЕДЕРАЛЬНАЯ СЛУЖБА ГОСУДАРСТВЕННОЙ РЕГИСТРАЦИИ, КАДАСТРА И КАРТОГРАФИИ
Действителен: с 27.06.2023 по 19.09.2024

полное наименование должности		инициалы, фамилия

Земельный участок
вид объекта недвижимости

Лист № 218 раздела 4.2	Всего листов раздела 4.2: 381	Всего разделов: 7	Всего листов выписки: 1210

06.12.2023г. № КУВИ-001/2023-273313032	
Кадастровый номер:	47:01:0000000:4(Единое землепользование)

1	2	3	4	5
58	499835.37	1291622.27	-	-
59	499836.36	1291622.42	-	-
60	499837.33	1291622.66	-	-
61	499838.27	1291623	-	-
62	499839.17	1291623.43	-	-
63	499840.02	1291623.95	-	-
64	499840.85	1291624.51	-	-
65	499841.42	1291624.93	-	-
66	499842.17	1291625.58	-	-
67	499842.86	1291626.31	-	-
68	499843.46	1291627.11	-	-
69	499843.99	1291627.96	-	-
70	499844.43	1291628.85	-	-
71	499844.78	1291629.79	-	-
72	499845.03	1291630.76	-	-
73	499845.18	1291631.75	-	-
74	499845.23	1291632.75	-	-
75	499845.19	1291633.75	-	-
76	499845.04	1291634.74	-	-
77	499844.8	1291635.71	-	-
78	499844.46	1291636.65	-	-
79	499844.03	1291637.55	-	-
80	499843.51	1291638.4	-	-
81	499840.96	1291642.15	-	-
82	499840.6	1291642.66	-	-
83	499839.94	1291643.41	-	-
84	499839.56	1291643.78	-	-
85	499839.38	1291644.57	-	-
86	499839.05	1291645.52	-	-

ДОКУМЕНТ ПОДПИСАН
ЭЛЕКТРОННОЙ ПОДПИСЬЮ
Сертификат: 00BB056B7401CB38D2B3576ACDC8425108
Владелец: ФЕДЕРАЛЬНАЯ СЛУЖБА ГОСУДАРСТВЕННОЙ РЕГИСТРАЦИИ, КАДАСТРА И КАРТОГРАФИИ
Действителен: с 27.06.2023 по 19.09.2024

полное наименование должности		инициалы, фамилия

Земельный участок
вид объекта недвижимости

Лист № 219 раздела 4.2	Всего листов раздела 4.2: 381	Всего разделов: 7	Всего листов выписки: 1210

06.12.2023г. № КУВИ-001/2023-273313032	
Кадастровый номер:	47:01:0000000:4(Единое землепользование)

1	2	3	4	5
87	499838.64	1291646.43	-	-
88	499838.13	1291647.29	-	-
89	499837.54	1291648.1	-	-
90	499836.87	1291648.84	-	-
91	499836.13	1291649.52	-	-
92	499835.33	1291650.11	-	-
93	499834.5	1291650.67	-	-
94	499834.15	1291650.89	-	-
95	499835.85	1291654.38	-	-
96	499839.06	1291662.97	-	-
97	499839.12	1291663.17	-	-
98	499839.52	1291665.95	-	-
99	499840.18	1291666.14	-	-
100	499841.11	1291666.52	-	-
101	499841.99	1291666.98	-	-
102	499842.83	1291667.53	-	-
103	499843.6	1291668.16	-	-
104	499844.31	1291668.87	-	-
105	499844.95	1291669.64	-	-
1	499849.72	1291676.2	-	-
1	495170.42	1292133	-	-
2	495149.16	1292127.97	-	-
3	495154.51	1292117.09	-	-
4	495162.71	1292100.34	-	-
5	495183.96	1292105.37	-	-
6	495173.63	1292126.47	-	-
1	495170.42	1292133	-	-
1	495715.52	1292224.17	-	-
2	495690.38	1292223.51	-	-

ДОКУМЕНТ ПОДПИСАН
ЭЛЕКТРОННОЙ ПОДПИСЬЮ
Сертификат: 00BB056B7401CB38D2B3576ACDC8425108
Владелец: ФЕДЕРАЛЬНАЯ СЛУЖБА ГОСУДАРСТВЕННОЙ РЕГИСТРАЦИИ, КАДАСТРА И КАРТОГРАФИИ
Действителен: с 27.06.2023 по 19.09.2024

полное наименование должности		инициалы, фамилия

Земельный участок
вид объекта недвижимости

Лист № 220 раздела 4.2	Всего листов раздела 4.2: 381	Всего разделов: 7	Всего листов выписки: 1210

06.12.2023г. № КУВИ-001/2023-273313032	
Кадастровый номер:	47:01:0000000:4(Единое землепользование)

1	2	3	4	5
3	495699.49	1292210.71	-	-
4	495695.46	1292209.44	-	-
5	495655.2	1292197.06	-	-
6	495631.11	1292189.76	-	-
7	495682.81	1292192.14	-	-
8	495716.25	1292204.95	-	-
1	495715.52	1292224.17	-	-

ДОКУМЕНТ ПОДПИСАН
ЭЛЕКТРОННОЙ ПОДПИСЬЮ
Сертификат: 00BB056B7401CB38D2B3576ACDC8425108
Владелец: ФЕДЕРАЛЬНАЯ СЛУЖБА ГОСУДАРСТВЕННОЙ РЕГИСТРАЦИИ, КАДАСТРА И КАРТОГРАФИИ
Действителен: с 27.06.2023 по 19.09.2024

полное наименование должности		инициалы, фамилия

Земельный участок
вид объекта недвижимости

Лист № 221 раздела 4.2	Всего листов раздела 4.2: 381	Всего разделов: 7	Всего листов выписки: 1210

06.12.2023г. № КУВИ-001/2023-273313032	
Кадастровый номер:	47:01:0000000:4(Единое землепользование)

Сведения о характерных точках границы части (частей) земельного участка				
Учетный номер части: 47:01:0000000:4/157				
Система координат				
Номер точки	Координаты, м		Описание закрепления на местности	Средняя квадратичная погрешность определения координат характерных точек границ земельного участка, м
	X	Y		
1	2	3	4	5
1	526040.54	1290645.27	-	-
2	526042.63	1290641.1	-	-
3	526071.4	1290583.78	-	-
4	526154.97	1290636.84	-	-
5	526158.54	1290638.54	-	-
6	526148.86	1290658.53	-	-
7	526140.37	1290675.92	-	-
8	526134.86	1290687.21	-	-
9	526128.57	1290684.93	-	-
10	526114.7	1290678.05	-	-
11	526092.31	1290676.01	-	-
12	526061.47	1290662.17	-	-
13	526041.68	1290651.04	-	-
1	526040.54	1290645.27	-	-
1	526125.14	1290476.72	-	-
2	526125.58	1290475.84	-	-
3	526142.36	1290442.4	-	-
4	526147.09	1290432.66	-	-
5	526155.86	1290436.95	-	-
6	526174.32	1290456.15	-	-
7	526184.32	1290479.01	-	-
8	526205.62	1290500.97	-	-
9	526215.89	1290518.23	-	-
10	526216.62	1290518.54	-	-

полное наименование должности		инициалы, фамилия

ДОКУМЕНТ ПОДПИСАН
ЭЛЕКТРОННОЙ ПОДПИСЬЮ
Сертификат: 00BB056B7401CB38D2B3576ACDC8425108
Владелец: ФЕДЕРАЛЬНАЯ СЛУЖБА ГОСУДАРСТВЕННОЙ РЕГИСТРАЦИИ, КАДАСТРА И КАРТОГРАФИИ
Действителен: с 27.06.2023 по 19.09.2024

Земельный участок
вид объекта недвижимости

Лист № 222 раздела 4.2	Всего листов раздела 4.2: 381	Всего разделов: 7	Всего листов выписки: 1210

06.12.2023г. № КУВИ-001/2023-273313032	
Кадастровый номер:	47:01:0000000:4(Единое землепользование)

1	2	3	4	5
11	526194.82	1290563.62	-	-
12	526188.07	1290560.77	-	-
13	526175.64	1290549.35	-	-
14	526167.35	1290533.15	-	-
15	526141.4	1290506.63	-	-
16	526132.43	1290483.45	-	-
17	526126.13	1290477.16	-	-
1	526125.14	1290476.72	-	-
1	526134.86	1290687.21	-	-
2	526140.37	1290675.92	-	-
3	526148.86	1290658.53	-	-
4	526158.54	1290638.54	-	-
5	526172.9	1290645.39	-	-
6	526179.68	1290662	-	-
7	526195.57	1290669.82	-	-
8	526219.14	1290675.88	-	-
9	526245.18	1290688.89	-	-
10	526233.39	1290713.23	-	-
11	526228.23	1290723.88	-	-
12	526200.74	1290715.31	-	-
13	526150.76	1290692.99	-	-
1	526134.86	1290687.21	-	-
1	526194.82	1290563.62	-	-
2	526216.62	1290518.54	-	-
3	526223.97	1290521.64	-	-
4	526252.76	1290524.67	-	-
5	526269.25	1290529.36	-	-
6	526291.22	1290545.48	-	-
7	526298.41	1290543.25	-	-

ДОКУМЕНТ ПОДПИСАН
ЭЛЕКТРОННОЙ ПОДПИСЬЮ
Сертификат: 00BB056B7401CB38D2B3576ACDC8425108
Владелец: ФЕДЕРАЛЬНАЯ СЛУЖБА ГОСУДАРСТВЕННОЙ РЕГИСТРАЦИИ, КАДАСТРА И КАРТОГРАФИИ
Действителен: с 27.06.2023 по 19.09.2024

полное наименование должности		инициалы, фамилия

Земельный участок
вид объекта недвижимости

Лист № 223 раздела 4.2	Всего листов раздела 4.2: 381	Всего разделов: 7	Всего листов выписки: 1210

06.12.2023г. № КУВИ-001/2023-273313032	
Кадастровый номер:	47:01:0000000:4(Единое землепользование)

1	2	3	4	5
8	526315.97	1290542.76	-	-
9	526287.78	1290600.97	-	-
10	526278.45	1290603.76	-	-
11	526272.95	1290602.51	-	-
12	526264.62	1290593.85	-	-
13	526256.01	1290580.92	-	-
14	526247.53	1290574.4	-	-
15	526211.36	1290570.59	-	-
1	526194.82	1290563.62	-	-
1	522934.04	1295409.23	-	-
2	522938.33	1295408.98	-	-
3	522934.22	1295424.55	-	-
4	522925.77	1295436.75	-	-
5	522921.11	1295436.72	-	-
6	522913.47	1295436.67	-	-
1	522934.04	1295409.23	-	-
1	522437.55	1295648.83	-	-
2	522453.81	1295638.8	-	-
3	522559.1	1295573.2	-	-
4	522655.55	1295512.08	-	-
5	522685.76	1295493.71	-	-
6	522742.08	1295460.97	-	-
7	522776.15	1295446.72	-	-
8	522808.26	1295431.1	-	-
9	522838.28	1295422.73	-	-
10	522865.84	1295416.7	-	-
11	522879.81	1295414.78	-	-
12	522886.22	1295413.91	-	-
13	522888.68	1295413.53	-	-

полное наименование должности		инициалы, фамилия

ДОКУМЕНТ ПОДПИСАН
ЭЛЕКТРОННОЙ ПОДПИСЬЮ
Сертификат: 00BB056B7401CB38D2B3576ACDC8425108
Владелец: ФЕДЕРАЛЬНАЯ СЛУЖБА ГОСУДАРСТВЕННОЙ РЕГИСТРАЦИИ, КАДАСТРА И КАРТОГРАФИИ
Действителен: с 27.06.2023 по 19.09.2024

Земельный участок
вид объекта недвижимости

Лист № 224 раздела 4.2	Всего листов раздела 4.2: 381	Всего разделов: 7	Всего листов выписки: 1210

06.12.2023г. № КУВИ-001/2023-273313032	
Кадастровый номер:	47:01:0000000:4(Единое землепользование)

1	2	3	4	5
14	522905.95	1295410.9	-	-
15	522930.37	1295409.45	-	-
16	522934.04	1295409.23	-	-
17	522913.47	1295436.66	-	-
18	522911.41	1295436.65	-	-
19	522908.85	1295436.63	-	-
20	522887.21	1295440.24	-	-
21	522878.67	1295441.67	-	-
22	522820.92	1295451.3	-	-
23	522802.05	1295459.67	-	-
24	522802.03	1295459.68	-	-
25	522791.35	1295460.97	-	-
26	522769.53	1295455.78	-	-
27	522764.67	1295461.56	-	-
28	522718.85	1295500.24	-	-
29	522655.41	1295541.74	-	-
30	522622.8	1295556.1	-	-
31	522607.73	1295573.35	-	-
32	522543.46	1295619.61	-	-
33	522502.54	1295635.92	-	-
34	522472.1	1295645.21	-	-
1	522437.55	1295648.83	-	-
1	522820.19	1295092.22	-	-
2	522826.94	1295132.88	-	-
3	522830.47	1295146.43	-	-
4	522839.26	1295172.68	-	-
5	522856.05	1295211.37	-	-
6	522879.05	1295248.05	-	-
7	522910.64	1295286.49	-	-

ДОКУМЕНТ ПОДПИСАН
ЭЛЕКТРОННОЙ ПОДПИСЬЮ
Сертификат: 00BB056B7401CB38D2B3576ACDC8425108
Владелец: ФЕДЕРАЛЬНАЯ СЛУЖБА ГОСУДАРСТВЕННОЙ РЕГИСТРАЦИИ, КАДАСТРА И КАРТОГРАФИИ
Действителен: с 27.06.2023 по 19.09.2024

полное наименование должности		инициалы, фамилия

Земельный участок
вид объекта недвижимости

Лист № 225 раздела 4.2	Всего листов раздела 4.2: 381	Всего разделов: 7	Всего листов выписки: 1210

06.12.2023г. № КУВИ-001/2023-273313032	
Кадастровый номер:	47:01:0000000:4(Единое землепользование)

1	2	3	4	5
8	522913.71	1295289.73	-	-
9	522913.99	1295290.02	-	-
10	522911.01	1295292.76	-	-
11	522898.74	1295297.86	-	-
12	522878.83	1295291.46	-	-
13	522865.2	1295273.36	-	-
14	522839.69	1295223.81	-	-
15	522834.12	1295206.96	-	-
16	522829.13	1295199.02	-	-
17	522823.86	1295179.48	-	-
18	522808.74	1295146.61	-	-
19	522800.87	1295137.91	-	-
20	522797.97	1295136.72	-	-
21	522797.14	1295133.54	-	-
22	522790.78	1295092.1	-	-
23	522790.98	1295076.05	-	-
24	522798.96	1295078.29	-	-
25	522815.67	1295089.93	-	-
1	522820.19	1295092.22	-	-
1	522541.58	1295275.5	-	-
2	522409.22	1295435.74	-	-
3	522411.01	1295419.47	-	-
4	522428.32	1295384	-	-
5	522434.98	1295364.09	-	-
6	522441.29	1295351.49	-	-
7	522455.87	1295336.29	-	-
8	522459.05	1295325.97	-	-
9	522471.05	1295307.13	-	-
10	522487.97	1295287.23	-	-

ДОКУМЕНТ ПОДПИСАН
ЭЛЕКТРОННОЙ ПОДПИСЬЮ
Сертификат: 00BB056B7401CB38D2B3576ACDC8425108
Владелец: ФЕДЕРАЛЬНАЯ СЛУЖБА ГОСУДАРСТВЕННОЙ РЕГИСТРАЦИИ, КАДАСТРА И КАРТОГРАФИИ
Действителен: с 27.06.2023 по 19.09.2024

полное наименование должности		инициалы, фамилия

Земельный участок
вид объекта недвижимости

Лист № 226 раздела 4.2	Всего листов раздела 4.2: 381	Всего разделов: 7	Всего листов выписки: 1210

06.12.2023г. № КУВИ-001/2023-273313032	
Кадастровый номер:	47:01:0000000:4(Единое землепользование)

1	2	3	4	5
11	522518.94	1295258.25	-	-
12	522545.84	1295242.99	-	-
13	522559.43	1295240.86	-	-
14	522534.43	1295269.21	-	-
1	522541.58	1295275.5	-	-
1	522913.92	1295300.04	-	-
2	522921.33	1295307.34	-	-
3	522943.27	1295325.24	-	-
4	522962.5	1295338.66	-	-
5	522960.38	1295339.18	-	-
6	522958.51	1295354.81	-	-
7	522939.48	1295397.87	-	-
8	522939.17	1295401.58	-	-
9	522934.04	1295409.23	-	-
10	522930.37	1295409.45	-	-
11	522905.95	1295410.9	-	-
12	522888.68	1295413.53	-	-
13	522886.22	1295413.91	-	-
14	522879.81	1295414.78	-	-
15	522865.84	1295416.7	-	-
16	522838.28	1295422.73	-	-
17	522808.26	1295431.1	-	-
18	522776.15	1295446.72	-	-
19	522742.08	1295460.97	-	-
20	522685.76	1295493.71	-	-
21	522655.55	1295512.08	-	-
22	522559.1	1295573.2	-	-
23	522453.81	1295638.8	-	-
24	522437.55	1295648.83	-	-

ДОКУМЕНТ ПОДПИСАН
ЭЛЕКТРОННОЙ ПОДПИСЬЮ
Сертификат: 00BB056B7401CB38D2B3576ACDC8425108
Владелец: ФЕДЕРАЛЬНАЯ СЛУЖБА ГОСУДАРСТВЕННОЙ РЕГИСТРАЦИИ, КАДАСТРА И КАРТОГРАФИИ
Действителен: с 27.06.2023 по 19.09.2024

полное наименование должности		инициалы, фамилия

Земельный участок
вид объекта недвижимости

Лист № 227 раздела 4.2	Всего листов раздела 4.2: 381	Всего разделов: 7	Всего листов выписки: 1210

06.12.2023г. № КУВИ-001/2023-273313032	
Кадастровый номер:	47:01:0000000:4(Единое землепользование)

1	2	3	4	5
25	522435.55	1295649.04	-	-
26	522418.17	1295647.23	-	-
27	522402.48	1295639.54	-	-
28	522383.74	1295620.59	-	-
29	522373.53	1295598.76	-	-
30	522369.96	1295584.91	-	-
31	522371.25	1295569.77	-	-
32	522422.76	1295624.58	-	-
33	522460.35	1295601.69	-	-
34	522477.1	1295591.49	-	-
35	522484.8	1295589.17	-	-
36	522518.06	1295576.55	-	-
37	522572.6	1295537.77	-	-
38	522580.65	1295528.42	-	-
39	522592.45	1295521.24	-	-
40	522614.82	1295507.61	-	-
41	522626.84	1295500.29	-	-
42	522628.15	1295499.82	-	-
43	522637.08	1295494.05	-	-
44	522638.48	1295493.2	-	-
45	522642.56	1295490.72	-	-
46	522672.98	1295472.22	-	-
47	522730.93	1295438.54	-	-
48	522765.85	1295423.93	-	-
49	522793.3	1295410.73	-	-
50	522794.47	1295411.07	-	-
51	522813.46	1295403.59	-	-
52	522850.73	1295396.03	-	-
53	522879.33	1295395.4	-	-

полное наименование должности		инициалы, фамилия

ДОКУМЕНТ ПОДПИСАН
ЭЛЕКТРОННОЙ ПОДПИСЬЮ
Сертификат: 00BB056B7401CB38D2B3576ACDC8425108
Владелец: ФЕДЕРАЛЬНАЯ СЛУЖБА ГОСУДАРСТВЕННОЙ РЕГИСТРАЦИИ, КАДАСТРА И КАРТОГРАФИИ
Действителен: с 27.06.2023 по 19.09.2024

Земельный участок
вид объекта недвижимости

Лист № 228 раздела 4.2	Всего листов раздела 4.2: 381	Всего разделов: 7	Всего листов выписки: 1210

06.12.2023г. № КУВИ-001/2023-273313032	
Кадастровый номер:	47:01:0000000:4(Единое землепользование)

1	2	3	4	5
54	522880.84	1295404.37	-	-
55	522888.82	1295403.61	-	-
56	522890.41	1295384.84	-	-
57	522909.82	1295343.46	-	-
58	522911.39	1295325.33	-	-
59	522907.93	1295304.95	-	-
1	522913.92	1295300.04	-	-
1	522934.04	1295409.23	-	-
2	522939.17	1295401.58	-	-
3	522938.64	1295407.82	-	-
4	522938.33	1295408.98	-	-
1	522934.04	1295409.23	-	-
1	522962.5	1295338.66	-	-
2	522943.27	1295325.24	-	-
3	522921.33	1295307.34	-	-
4	522913.92	1295300.04	-	-
5	522919.3	1295295.62	-	-
6	522930.96	1295307.91	-	-
7	522959.9	1295333.19	-	-
8	522968.54	1295337.16	-	-
1	522962.5	1295338.66	-	-
1	523392.34	1293311.52	-	-
2	523390.75	1293314.91	-	-
3	523393.34	1293325.97	-	-
4	523402.3	1293344.87	-	-
5	523402.99	1293350.39	-	-
6	523401.9	1293354.28	-	-
7	523399.26	1293363.68	-	-
8	523387.27	1293384.03	-	-

полное наименование должности		инициалы, фамилия

ДОКУМЕНТ ПОДПИСАН
ЭЛЕКТРОННОЙ ПОДПИСЬЮ
Сертификат: 00BB056B7401CB38D2B3576ACDC8425108
Владелец: ФЕДЕРАЛЬНАЯ СЛУЖБА ГОСУДАРСТВЕННОЙ РЕГИСТРАЦИИ, КАДАСТРА И КАРТОГРАФИИ
Действителен: с 27.06.2023 по 19.09.2024

Земельный участок
вид объекта недвижимости

Лист № 229 раздела 4.2	Всего листов раздела 4.2: 381	Всего разделов: 7	Всего листов выписки: 1210

06.12.2023г. № КУВИ-001/2023-273313032	
Кадастровый номер:	47:01:0000000:4(Единое землепользование)

1	2	3	4	5
9	523376.61	1293399.11	-	-
10	523367.11	1293409.98	-	-
11	523365.44	1293411.66	-	-
12	523348.04	1293426.9	-	-
13	523341.76	1293435.45	-	-
14	523323.46	1293453.82	-	-
15	523319.98	1293460.12	-	-
16	523316.08	1293470.79	-	-
17	523304.55	1293493.93	-	-
18	523300.36	1293518.34	-	-
19	523299.94	1293519.73	-	-
20	523297.55	1293526.93	-	-
21	523296.05	1293536.02	-	-
22	523294.62	1293544.6	-	-
23	523290.76	1293565.41	-	-
24	523287.02	1293579.84	-	-
25	523285.02	1293596.07	-	-
26	523285.01	1293596.29	-	-
27	523282.5	1293608.56	-	-
28	523285.25	1293666.26	-	-
29	523282.83	1293685.02	-	-
30	523284.84	1293696.53	-	-
31	523274.12	1293737.34	-	-
32	523269.58	1293754.65	-	-
33	523268.32	1293759.45	-	-
34	523253.7	1293743.94	-	-
35	523239.79	1293722.32	-	-
36	523233.07	1293689.91	-	-
37	523235	1293664.95	-	-

полное наименование должности		инициалы, фамилия

ДОКУМЕНТ ПОДПИСАН
ЭЛЕКТРОННОЙ ПОДПИСЬЮ
Сертификат: 00BB056B7401CB38D2B3576ACDC8425108
Владелец: ФЕДЕРАЛЬНАЯ СЛУЖБА ГОСУДАРСТВЕННОЙ РЕГИСТРАЦИИ, КАДАСТРА И КАРТОГРАФИИ
Действителен: с 27.06.2023 по 19.09.2024

Земельный участок
вид объекта недвижимости

Лист № 230 раздела 4.2	Всего листов раздела 4.2: 381	Всего разделов: 7	Всего листов выписки: 1210

06.12.2023г. № КУВИ-001/2023-273313032	
Кадастровый номер:	47:01:0000000:4(Единое землепользование)

1	2	3	4	5
38	523234.64	1293660.19	-	-
39	523246.07	1293607.51	-	-
40	523258.2	1293560.71	-	-
41	523267.27	1293536.28	-	-
42	523279.97	1293508.84	-	-
43	523296.43	1293475.62	-	-
44	523306.24	1293457.42	-	-
45	523336.08	1293400.96	-	-
46	523379.96	1293314.01	-	-
47	523386.87	1293298.99	-	-
48	523389.16	1293294.01	-	-
49	523391.67	1293295.86	-	-
1	523392.34	1293311.52	-	-
1	523389.16	1293294.01	-	-
2	523386.87	1293298.99	-	-
3	523379.96	1293314.01	-	-
4	523336.08	1293400.96	-	-
5	523306.24	1293457.42	-	-
6	523296.43	1293475.62	-	-
7	523279.97	1293508.84	-	-
8	523267.27	1293536.28	-	-
9	523258.2	1293560.71	-	-
10	523246.07	1293607.51	-	-
11	523234.64	1293660.19	-	-
12	523233.2	1293641.28	-	-
13	523233.17	1293600.39	-	-
14	523247.75	1293527.74	-	-
15	523291.91	1293444.05	-	-
16	523346.79	1293345.15	-	-

ДОКУМЕНТ ПОДПИСАН
ЭЛЕКТРОННОЙ ПОДПИСЬЮ
Сертификат: 00BB056B7401CB38D2B3576ACDC8425108
Владелец: ФЕДЕРАЛЬНАЯ СЛУЖБА ГОСУДАРСТВЕННОЙ РЕГИСТРАЦИИ, КАДАСТРА И КАРТОГРАФИИ
Действителен: с 27.06.2023 по 19.09.2024

полное наименование должности		инициалы, фамилия

Земельный участок
вид объекта недвижимости

Лист № 231 раздела 4.2	Всего листов раздела 4.2: 381	Всего разделов: 7	Всего листов выписки: 1210

06.12.2023г. № КУВИ-001/2023-273313032	
Кадастровый номер:	47:01:0000000:4(Единое землепользование)

1	2	3	4	5
17	523377.06	1293287.31	-	-
18	523382.56	1293289.13	-	-
1	523389.16	1293294.01	-	-
1	521121.31	1293509.07	-	-
2	521125.2	1293499.67	-	-
3	521185.91	1293419.29	-	-
4	521189.42	1293417.36	-	-
5	521186.19	1293423.3	-	-
6	521142.95	1293484.26	-	-
7	521123.78	1293506.77	-	-
1	521121.31	1293509.07	-	-
1	523495.93	1293061.17	-	-
2	523475.75	1293104.62	-	-
3	523474.18	1293108.07	-	-
4	523463.6	1293104.22	-	-
5	523463.19	1293103.54	-	-
6	523463.76	1293102.32	-	-
7	523472.24	1293084.21	-	-
8	523487.59	1293050.78	-	-
1	523495.93	1293061.17	-	-
1	523505.81	1293068.84	-	-
2	523499.92	1293081.7	-	-
3	523493.98	1293094.38	-	-
4	523484	1293115.69	-	-
5	523481.9	1293113.21	-	-
6	523474.2	1293108.08	-	-
7	523474.18	1293108.07	-	-
8	523475.75	1293104.62	-	-
9	523495.93	1293061.17	-	-

ДОКУМЕНТ ПОДПИСАН
ЭЛЕКТРОННОЙ ПОДПИСЬЮ
Сертификат: 00BB056B7401CB38D2B3576ACDC8425108
Владелец: ФЕДЕРАЛЬНАЯ СЛУЖБА ГОСУДАРСТВЕННОЙ РЕГИСТРАЦИИ, КАДАСТРА И КАРТОГРАФИИ
Действителен: с 27.06.2023 по 19.09.2024

полное наименование должности		инициалы, фамилия

Земельный участок
вид объекта недвижимости

Лист № 232 раздела 4.2	Всего листов раздела 4.2: 381	Всего разделов: 7	Всего листов выписки: 1210

06.12.2023г. № КУВИ-001/2023-273313032	
Кадастровый номер:	47:01:0000000:4(Единое землепользование)

1	2	3	4	5
10	523498.53	1293064.4	-	-
1	523505.81	1293068.84	-	-
1	526068.9	1290822.61	-	-
2	526045.05	1290871.86	-	-
3	526044.46	1290871.81	-	-
4	526019.41	1290894.75	-	-
5	525982.72	1290912.5	-	-
6	525954.15	1290919.4	-	-
7	525924	1290921.26	-	-
8	525907.64	1290916.57	-	-
9	525905.07	1290915.15	-	-
10	525927.43	1290870.6	-	-
11	525929.42	1290871.56	-	-
12	525949.33	1290869.63	-	-
13	525969.89	1290864.17	-	-
14	525993.01	1290852.29	-	-
15	526002.96	1290842.01	-	-
16	526009.07	1290831.09	-	-
17	526018.38	1290829.17	-	-
18	526026.41	1290822.42	-	-
19	526037.65	1290821.14	-	-
20	526062.7	1290823.06	-	-
1	526068.9	1290822.61	-	-

ДОКУМЕНТ ПОДПИСАН
ЭЛЕКТРОННОЙ ПОДПИСЬЮ
Сертификат: 00BB056B7401CB38D2B3576ACDC8425108
Владелец: ФЕДЕРАЛЬНАЯ СЛУЖБА ГОСУДАРСТВЕННОЙ РЕГИСТРАЦИИ, КАДАСТРА И КАРТОГРАФИИ
Действителен: с 27.06.2023 по 19.09.2024

полное наименование должности		инициалы, фамилия

Земельный участок
вид объекта недвижимости

Лист № 233 раздела 4.2	Всего листов раздела 4.2: 381	Всего разделов: 7	Всего листов выписки: 1210

06.12.2023г. № КУВИ-001/2023-273313032	
Кадастровый номер:	47:01:0000000:4(Единое землепользование)

Сведения о характерных точках границы части (частей) земельного участка				
Учетный номер части: 47:01:0000000:4/158				
Система координат				
Номер точки	Координаты, м		Описание закрепления на местности	Средняя квадратичная погрешность определения координат характерных точек границ земельного участка, м
	X	Y		
1	2	3	4	5
1	462864.26	1331938.87	-	-
2	462852.21	1331920.86	-	-
3	462854.64	1331918.62	-	-
4	462865.55	1331906.49	-	-
5	462855.35	1331890.77	-	-
6	462840.03	1331867.06	-	-
7	462839.16	1331865.72	-	-
8	462759.97	1331714.08	-	-
9	462735.33	1331611.74	-	-
10	462735.74	1331611.19	-	-
11	462732.78	1331601.12	-	-
12	462732.13	1331598.43	-	-
13	462726.3	1331522.22	-	-
14	462724.94	1331504.28	-	-
15	462728.36	1331515.65	-	-
16	462739.65	1331549.44	-	-
17	462749.23	1331581.25	-	-
18	462759.28	1331615.34	-	-
19	462743.5	1331636.7	-	-
20	462749.07	1331659.84	-	-
21	462755.14	1331683.09	-	-
22	462760.95	1331705.34	-	-
23	462774.91	1331726.99	-	-
24	462792.14	1331753.71	-	-

полное наименование должности		инициалы, фамилия

ДОКУМЕНТ ПОДПИСАН
ЭЛЕКТРОННОЙ ПОДПИСЬЮ
Сертификат: 00BB056B7401CB38D2B3576ACDC8425108
Владелец: ФЕДЕРАЛЬНАЯ СЛУЖБА ГОСУДАРСТВЕННОЙ РЕГИСТРАЦИИ, КАДАСТРА И КАРТОГРАФИИ
Действителен: с 27.06.2023 по 19.09.2024

Земельный участок
вид объекта недвижимости

Лист № 234 раздела 4.2	Всего листов раздела 4.2: 381	Всего разделов: 7	Всего листов выписки: 1210

06.12.2023г. № КУВИ-001/2023-273313032	
Кадастровый номер:	47:01:0000000:4(Единое землепользование)

1	2	3	4	5
25	462810.12	1331781.29	-	-
26	462825.64	1331805.97	-	-
27	462841.82	1331830.68	-	-
28	462857.99	1331855.4	-	-
29	462873.31	1331879.13	-	-
30	462892.41	1331908.61	-	-
31	462869.89	1331933.67	-	-
1	462864.26	1331938.87	-	-

ДОКУМЕНТ ПОДПИСАН
ЭЛЕКТРОННОЙ ПОДПИСЬЮ
Сертификат: 00BB056B7401CB38D2B3576ACDC8425108
Владелец: ФЕДЕРАЛЬНАЯ СЛУЖБА ГОСУДАРСТВЕННОЙ РЕГИСТРАЦИИ, КАДАСТРА И КАРТОГРАФИИ
Действителен: с 27.06.2023 по 19.09.2024

полное наименование должности		инициалы, фамилия

Земельный участок
вид объекта недвижимости

Лист № 235 раздела 4.2	Всего листов раздела 4.2: 381	Всего разделов: 7	Всего листов выписки: 1210

06.12.2023г. № КУВИ-001/2023-273313032	
Кадастровый номер:	47:01:0000000:4(Единое землепользование)

Сведения о характерных точках границы части (частей) земельного участка				
Учетный номер части: 47:01:0000000:4/159				
Система координат				
Номер точки	Координаты, м		Описание закрепления на местности	Средняя квадратичная погрешность определения координат характерных точек границ земельного участка, м
	X	Y		
1	2	3	4	5
1	507434.6	1291719.57	-	-
2	507461.57	1291727.04	-	-
3	507456.77	1291725.71	-	-
4	507445.21	1291767.95	-	-
5	507423.01	1291761.87	-	-
1	507434.6	1291719.57	-	-
1	519352.1	1305910.76	-	-
2	519358.49	1305888.63	-	-
3	519385.57	1305898.12	-	-
4	519386.81	1305898.55	-	-
5	519380.45	1305920.7	-	-
6	519378.48	1305920.01	-	-
1	519352.1	1305910.76	-	-
1	515458.78	1302864.94	-	-
2	515474.39	1302846.84	-	-
3	515499.14	1302860.73	-	-
4	515494.02	1302866.66	-	-
5	515483.71	1302878.68	-	-
1	515458.78	1302864.94	-	-
1	515536.62	1302866.54	-	-
2	515526.22	1302878.6	-	-
3	515512.47	1302894.53	-	-
4	515483.71	1302878.68	-	-
5	515494.02	1302866.66	-	-

полное наименование должности		инициалы, фамилия

ДОКУМЕНТ ПОДПИСАН
ЭЛЕКТРОННОЙ ПОДПИСЬЮ
Сертификат: 00BB056B7401CB38D2B3576ACDC8425108
Владелец: ФЕДЕРАЛЬНАЯ СЛУЖБА ГОСУДАРСТВЕННОЙ РЕГИСТРАЦИИ, КАДАСТРА И КАРТОГРАФИИ
Действителен: с 27.06.2023 по 19.09.2024

Земельный участок
вид объекта недвижимости

Лист № 236 раздела 4.2	Всего листов раздела 4.2: 381	Всего разделов: 7	Всего листов выписки: 1210

06.12.2023г. № КУВИ-001/2023-273313032	
Кадастровый номер:	47:01:0000000:4(Единое землепользование)

1	2	3	4	5
6	515499.14	1302860.73	-	-
7	515520.56	1302872.74	-	-
8	515529.46	1302862.21	-	-
1	515536.62	1302866.54	-	-
1	519380.45	1305920.7	-	-
2	519386.81	1305898.55	-	-
3	519392.13	1305900.42	-	-
4	519393.13	1305897.03	-	-
5	519416.11	1305905.1	-	-
6	519406.96	1305936.86	-	-
7	519383.42	1305929.12	-	-
8	519385.64	1305922.52	-	-
1	519380.45	1305920.7	-	-

ДОКУМЕНТ ПОДПИСАН
ЭЛЕКТРОННОЙ ПОДПИСЬЮ
Сертификат: 00BB056B7401CB38D2B3576ACDC8425108
Владелец: ФЕДЕРАЛЬНАЯ СЛУЖБА ГОСУДАРСТВЕННОЙ РЕГИСТРАЦИИ, КАДАСТРА И КАРТОГРАФИИ
Действителен: с 27.06.2023 по 19.09.2024

полное наименование должности		инициалы, фамилия

Земельный участок
вид объекта недвижимости

Лист № 237 раздела 4.2	Всего листов раздела 4.2: 381	Всего разделов: 7	Всего листов выписки: 1210

06.12.2023г. № КУВИ-001/2023-273313032	
Кадастровый номер:	47:01:0000000:4(Единое землепользование)

Сведения о характерных точках границы части (частей) земельного участка

Учетный номер части: 47:01:0000000:4/160

Система координат

Номер точки	Координаты, м		Описание закрепления на местности	Средняя квадратичная погрешность определения координат характерных точек границ земельного участка, м
	X	Y		
1	2	3	4	5
1	521645.13	1324122.26	-	-
2	521650.23	1324117.27	-	-
3	521655.03	1324112.72	-	-
4	521655.48	1324116.27	-	-
5	521651.72	1324118.42	-	-
1	521645.13	1324122.26	-	-
1	521652.61	1324093.26	-	-
2	521655.03	1324112.72	-	-
3	521650.23	1324117.27	-	-
4	521645.13	1324122.26	-	-
5	521627.06	1324132.78	-	-
6	521625.81	1324121.29	-	-
7	521624.79	1324111.64	-	-
8	521624.5	1324109.51	-	-
9	521641.06	1324099.86	-	-
1	521652.61	1324093.26	-	-
1	521598.37	1324149.49	-	-
2	521595.7	1324126.29	-	-
3	521624.5	1324109.51	-	-
4	521624.79	1324111.64	-	-
5	521625.81	1324121.29	-	-
6	521627.06	1324132.78	-	-
1	521598.37	1324149.49	-	-

ДОКУМЕНТ ПОДПИСАН
ЭЛЕКТРОННОЙ ПОДПИСЬЮ
Сертификат: 00BB056B7401CB38D2B3576ACDC8425108
Владелец: ФЕДЕРАЛЬНАЯ СЛУЖБА ГОСУДАРСТВЕННОЙ РЕГИСТРАЦИИ, КАДАСТРА И КАРТОГРАФИИ
Действителен: с 27.06.2023 по 19.09.2024

полное наименование должности		инициалы, фамилия

Земельный участок
вид объекта недвижимости

Лист № 238 раздела 4.2	Всего листов раздела 4.2: 381	Всего разделов: 7	Всего листов выписки: 1210

06.12.2023г. № КУВИ-001/2023-273313032	
Кадастровый номер:	47:01:0000000:4(Единое землепользование)

Сведения о характерных точках границы части (частей) земельного участка				
Учетный номер части: 47:01:0000000:4/161				
Система координат				
Номер точки	Координаты, м		Описание закрепления на местности	Средняя квадратичная погрешность определения координат характерных точек границ земельного участка, м
	X	Y		
1	2	3	4	5
1	562308.06	1330496.26	-	-
2	562300.86	1330508.23	-	-
3	562291.45	1330523.82	-	-
4	562323.95	1330541.29	-	-
5	562313.82	1330560.14	-	-
6	562273.5	1330538.46	-	-
7	562229.33	1330535.92	-	-
8	562199.11	1330534.15	-	-
9	562193.39	1330547.94	-	-
10	562172.57	1330542.27	-	-
11	562185.17	1330511.9	-	-
12	562230.57	1330514.56	-	-
13	562270.65	1330516.86	-	-
14	562282.53	1330497.19	-	-
15	562286.6	1330490.42	-	-
1	562308.06	1330496.26	-	-
1	562193.39	1330547.94	-	-
2	562183.3	1330572.27	-	-
3	562169.51	1330607.98	-	-
4	562164.13	1330612.52	-	-
5	562139.06	1330605.69	-	-
6	562151.52	1330595.16	-	-
7	562163.43	1330564.32	-	-
8	562172.57	1330542.27	-	-

ДОКУМЕНТ ПОДПИСАН
ЭЛЕКТРОННОЙ ПОДПИСЬЮ
Сертификат: 00BB056B7401CB38D2B3576ACDC8425108
Владелец: ФЕДЕРАЛЬНАЯ СЛУЖБА ГОСУДАРСТВЕННОЙ РЕГИСТРАЦИИ, КАДАСТРА И КАРТОГРАФИИ
Действителен: с 27.06.2023 по 19.09.2024

полное наименование должности		инициалы, фамилия

Земельный участок
вид объекта недвижимости

Лист № 239 раздела 4.2	Всего листов раздела 4.2: 381	Всего разделов: 7	Всего листов выписки: 1210

06.12.2023г. № КУВИ-001/2023-273313032	
Кадастровый номер:	47:01:0000000:4(Единое землепользование)

1	2	3	4	5
1	562193.39	1330547.94	-	-

ДОКУМЕНТ ПОДПИСАН
ЭЛЕКТРОННОЙ ПОДПИСЬЮ
Сертификат: 00BB056B7401CB38D2B3576ACDC8425108
Владелец: ФЕДЕРАЛЬНАЯ СЛУЖБА ГОСУДАРСТВЕННОЙ РЕГИСТРАЦИИ, КАДАСТРА И КАРТОГРАФИИ
Действителен: с 27.06.2023 по 19.09.2024

полное наименование должности		инициалы, фамилия

Земельный участок
вид объекта недвижимости

Лист № 240 раздела 4.2	Всего листов раздела 4.2: 381	Всего разделов: 7	Всего листов выписки: 1210

06.12.2023г. № КУВИ-001/2023-273313032	
Кадастровый номер:	47:01:0000000:4(Единое землепользование)

Сведения о характерных точках границы части (частей) земельного участка				
Учетный номер части: 47:01:0000000:4/162				
Система координат				
Номер точки	Координаты, м		Описание закрепления на местности	Средняя квадратичная погрешность определения координат характерных точек границ земельного участка, м
	X	Y		
1	2	3	4	5
1	495136	1292155.68	-	-
2	495124.3	1292152.92	-	-
3	495130.39	1292143.1	-	-
4	495141.2	1292126.09	-	-
5	495143.82	1292126.71	-	-
6	495152.94	1292128.87	-	-
7	495140.03	1292149.18	-	-
1	495136	1292155.68	-	-
1	495152.94	1292128.87	-	-
2	495143.82	1292126.71	-	-
3	495141.2	1292126.09	-	-
4	495147.42	1292116.31	-	-
5	495157.83	1292099.19	-	-
6	495169.49	1292101.95	-	-
7	495157.13	1292122.28	-	-
8	495157.07	1292122.37	-	-
1	495152.94	1292128.87	-	-
1	495152.94	1292128.87	-	-
2	495143.82	1292126.71	-	-
3	495141.2	1292126.09	-	-
4	495147.42	1292116.31	-	-
5	495157.83	1292099.19	-	-
6	495169.49	1292101.95	-	-
7	495157.13	1292122.28	-	-

полное наименование должности		инициалы, фамилия

ДОКУМЕНТ ПОДПИСАН
ЭЛЕКТРОННОЙ ПОДПИСЬЮ
Сертификат: 00BB056B7401CB38D2B3576ACDC8425108
Владелец: ФЕДЕРАЛЬНАЯ СЛУЖБА ГОСУДАРСТВЕННОЙ РЕГИСТРАЦИИ, КАДАСТРА И КАРТОГРАФИИ
Действителен: с 27.06.2023 по 19.09.2024

Земельный участок
вид объекта недвижимости

Лист № 241 раздела 4.2	Всего листов раздела 4.2: 381	Всего разделов: 7	Всего листов выписки: 1210

06.12.2023г. № КУВИ-001/2023-273313032	
Кадастровый номер:	47:01:0000000:4(Единое землепользование)

1	2	3	4	5
8	495157.07	1292122.37	-	-
1	495152.94	1292128.87	-	-

ДОКУМЕНТ ПОДПИСАН
ЭЛЕКТРОННОЙ ПОДПИСЬЮ
Сертификат: 00BB056B7401CB38D2B3576ACDC8425108
Владелец: ФЕДЕРАЛЬНАЯ СЛУЖБА ГОСУДАРСТВЕННОЙ РЕГИСТРАЦИИ, КАДАСТРА И КАРТОГРАФИИ
Действителен: с 27.06.2023 по 19.09.2024

полное наименование должности		инициалы, фамилия

Земельный участок
вид объекта недвижимости

Лист № 242 раздела 4.2	Всего листов раздела 4.2: 381	Всего разделов: 7	Всего листов выписки: 1210

06.12.2023г. № КУВИ-001/2023-273313032	
Кадастровый номер:	47:01:0000000:4(Единое землепользование)

Сведения о характерных точках границы части (частей) земельного участка				
Учетный номер части: 47:01:0000000:4/163				
Система координат				
Номер точки	Координаты, м		Описание закрепления на местности	Средняя квадратичная погрешность определения координат характерных точек границ земельного участка, м
	X	Y		
1	2	3	4	5
1	516365.09	1301910.13	-	-
2	516351.25	1301926	-	-
3	516349.35	1301928.18	-	-
4	516335.69	1301894.74	-	-
5	516340.7	1301888.98	-	-
6	516351.42	1301876.65	-	-
1	516365.09	1301910.13	-	-

полное наименование должности		инициалы, фамилия

ДОКУМЕНТ ПОДПИСАН
ЭЛЕКТРОННОЙ ПОДПИСЬЮ
Сертификат: 00BB056B7401CB38D2B3576ACDC8425108
Владелец: ФЕДЕРАЛЬНАЯ СЛУЖБА ГОСУДАРСТВЕННОЙ РЕГИСТРАЦИИ, КАДАСТРА И КАРТОГРАФИИ
Действителен: с 27.06.2023 по 19.09.2024

Земельный участок
вид объекта недвижимости

Лист № 243 раздела 4.2	Всего листов раздела 4.2: 381	Всего разделов: 7	Всего листов выписки: 1210

06.12.2023г. № КУВИ-001/2023-273313032	
Кадастровый номер:	47:01:0000000:4(Единое землепользование)

Сведения о характерных точках границы части (частей) земельного участка				
Учетный номер части: 47:01:0000000:4/164				
Система координат				
Номер точки	Координаты, м		Описание закрепления на местности	Средняя квадратичная погрешность определения координат характерных точек границ земельного участка, м
	X	Y		
1	2	3	4	5
1	525211.57	1297223.34	-	-
2	525218.01	1297262.3	-	-
3	525204.64	1297262.34	-	-
4	525199.72	1297252.86	-	-
1	525211.57	1297223.34	-	-

полное наименование должности		инициалы, фамилия

ДОКУМЕНТ ПОДПИСАН
ЭЛЕКТРОННОЙ ПОДПИСЬЮ
Сертификат: 00BB056B7401CB38D2B3576ACDC8425108
Владелец: ФЕДЕРАЛЬНАЯ СЛУЖБА ГОСУДАРСТВЕННОЙ РЕГИСТРАЦИИ, КАДАСТРА И КАРТОГРАФИИ
Действителен: с 27.06.2023 по 19.09.2024

Земельный участок
вид объекта недвижимости

Лист № 244 раздела 4.2	Всего листов раздела 4.2: 381	Всего разделов: 7	Всего листов выписки: 1210

06.12.2023г. № КУВИ-001/2023-273313032	
Кадастровый номер:	47:01:0000000:4(Единое землепользование)

Сведения о характерных точках границы части (частей) земельного участка

Учетный номер части: 47:01:0000000:4/165

Система координат

Номер точки	Координаты, м		Описание закрепления на местности	Средняя квадратичная погрешность определения координат характерных точек границ земельного участка, м
	X	Y		
1	2	3	4	5
1	523099.31	1293837.02	-	-
2	523101.5	1293826.46	-	-
3	523113.76	1293829.36	-	-
4	523110.59	1293831.13	-	-
5	523107.89	1293832.55	-	-
6	523103.94	1293834.74	-	-
7	523099.49	1293836.93	-	-
1	523099.31	1293837.02	-	-
1	523136.31	1293811.47	-	-
2	523136.34	1293810.24	-	-
3	523118.51	1293806.35	-	-
4	523120.42	1293797.62	-	-
5	523128.46	1293799.38	-	-
6	523132.45	1293802.81	-	-
7	523133.13	1293803.4	-	-
8	523134	1293804.29	-	-
9	523134.65	1293805.22	-	-
10	523135.18	1293806.11	-	-
11	523135.56	1293806.8	-	-
12	523135.91	1293807.53	-	-
13	523136.15	1293808.48	-	-
14	523136.44	1293809.54	-	-
15	523136.44	1293810.61	-	-
1	523136.31	1293811.47	-	-

полное наименование должности		инициалы, фамилия

ДОКУМЕНТ ПОДПИСАН
ЭЛЕКТРОННОЙ ПОДПИСЬЮ
Сертификат: 00BB056B7401CB38D2B3576ACDC8425108
Владелец: ФЕДЕРАЛЬНАЯ СЛУЖБА ГОСУДАРСТВЕННОЙ РЕГИСТРАЦИИ, КАДАСТРА И КАРТОГРАФИИ
Действителен: с 27.06.2023 по 19.09.2024

Земельный участок
вид объекта недвижимости

Лист № 245 раздела 4.2	Всего листов раздела 4.2: 381	Всего разделов: 7	Всего листов выписки: 1210

06.12.2023г. № КУВИ-001/2023-273313032	
Кадастровый номер:	47:01:0000000:4(Единое землепользование)

1	2	3	4	5
1	523133.52	1293817.4	-	-
2	523133.65	1293816.73	-	-
3	523134.07	1293816.71	-	-
4	523133.64	1293817.26	-	-
1	523133.52	1293817.4	-	-

полное наименование должности		инициалы, фамилия

ДОКУМЕНТ ПОДПИСАН
ЭЛЕКТРОННОЙ ПОДПИСЬЮ
Сертификат: 00BB056B7401CB38D2B3576ACDC8425108
Владелец: ФЕДЕРАЛЬНАЯ СЛУЖБА ГОСУДАРСТВЕННОЙ РЕГИСТРАЦИИ, КАДАСТРА И КАРТОГРАФИИ
Действителен: с 27.06.2023 по 19.09.2024

Земельный участок
вид объекта недвижимости

Лист № 246 раздела 4.2	Всего листов раздела 4.2: 381	Всего разделов: 7	Всего листов выписки: 1210

06.12.2023г. № КУВИ-001/2023-273313032	
Кадастровый номер:	47:01:0000000:4(Единое землепользование)

Сведения о характерных точках границы части (частей) земельного участка				
Учетный номер части: 47:01:0000000:4/166				
Система координат				
Номер точки	Координаты, м		Описание закрепления на местности	Средняя квадратичная погрешность определения координат характерных точек границ земельного участка, м
	X	Y		
1	2	3	4	5
1	550797.08	1314078.72	-	-
2	550796.97	1314079.3	-	-
3	550795.91	1314084.61	-	-
4	550766.87	1314079.06	-	-
5	550768.05	1314073.17	-	-
1	550797.08	1314078.72	-	-
1	550795.91	1314084.61	-	-
2	550796.97	1314079.3	-	-
3	550797.08	1314078.72	-	-
4	550826.99	1314084.45	-	-
5	550826.81	1314085.37	-	-
6	550826.02	1314089.35	-	-
7	550826.01	1314089.35	-	-
8	550825.82	1314090.33	-	-
1	550795.91	1314084.61	-	-

ДОКУМЕНТ ПОДПИСАН
ЭЛЕКТРОННОЙ ПОДПИСЬЮ
Сертификат: 00BB056B7401CB38D2B3576ACDC8425108
Владелец: ФЕДЕРАЛЬНАЯ СЛУЖБА ГОСУДАРСТВЕННОЙ РЕГИСТРАЦИИ, КАДАСТРА И КАРТОГРАФИИ
Действителен: с 27.06.2023 по 19.09.2024

полное наименование должности		инициалы, фамилия

Земельный участок
вид объекта недвижимости

Лист № 247 раздела 4.2	Всего листов раздела 4.2: 381	Всего разделов: 7	Всего листов выписки: 1210

06.12.2023г. № КУВИ-001/2023-273313032	
Кадастровый номер:	47:01:0000000:4(Единое землепользование)

Сведения о характерных точках границы части (частей) земельного участка				
Учетный номер части: 47:01:0000000:4/167				
Система координат				
Номер точки	Координаты, м		Описание закрепления на местности	Средняя квадратичная погрешность определения координат характерных точек границ земельного участка, м
	X	Y		
1	2	3	4	5
1	550663.46	1312787.13	-	-
2	550662.75	1312778.84	-	-
3	550677.92	1312744.59	-	-
4	550682.57	1312743.99	-	-
1	550663.46	1312787.13	-	-

полное наименование должности		инициалы, фамилия

ДОКУМЕНТ ПОДПИСАН
ЭЛЕКТРОННОЙ ПОДПИСЬЮ
Сертификат: 00BB056B7401CB38D2B3576ACDC8425108
Владелец: ФЕДЕРАЛЬНАЯ СЛУЖБА ГОСУДАРСТВЕННОЙ РЕГИСТРАЦИИ, КАДАСТРА И КАРТОГРАФИИ
Действителен: с 27.06.2023 по 19.09.2024

Земельный участок
вид объекта недвижимости

Лист № 248 раздела 4.2	Всего листов раздела 4.2: 381	Всего разделов: 7	Всего листов выписки: 1210

06.12.2023г. № КУВИ-001/2023-273313032	
Кадастровый номер:	47:01:0000000:4(Единое землепользование)

Сведения о характерных точках границы части (частей) земельного участка				
Учетный номер части: 47:01:0000000:4/168				
Система координат				
Номер точки	Координаты, м		Описание закрепления на местности	Средняя квадратичная погрешность определения координат характерных точек границ земельного участка, м
	X	Y		
1	2	3	4	5
1	521586.09	1324049.17	-	-
2	521580.38	1324014.28	-	-
3	521609.24	1324005.27	-	-
4	521612.74	1324026.39	-	-
5	521615	1324040.14	-	-
1	521586.09	1324049.17	-	-
1	521627.87	1323943.63	-	-
2	521637.36	1323990.97	-	-
3	521643.93	1324031.11	-	-
4	521615	1324040.14	-	-
5	521612.74	1324026.39	-	-
6	521609.24	1324005.27	-	-
7	521626.18	1323999.98	-	-
1	521627.87	1323943.63	-	-

ДОКУМЕНТ ПОДПИСАН
ЭЛЕКТРОННОЙ ПОДПИСЬЮ
Сертификат: 00BB056B7401CB38D2B3576ACDC8425108
Владелец: ФЕДЕРАЛЬНАЯ СЛУЖБА ГОСУДАРСТВЕННОЙ РЕГИСТРАЦИИ, КАДАСТРА И КАРТОГРАФИИ
Действителен: с 27.06.2023 по 19.09.2024

полное наименование должности		инициалы, фамилия

Земельный участок
вид объекта недвижимости

Лист № 249 раздела 4.2	Всего листов раздела 4.2: 381	Всего разделов: 7	Всего листов выписки: 1210

06.12.2023г. № КУВИ-001/2023-273313032	
Кадастровый номер:	47:01:0000000:4(Единое землепользование)

Сведения о характерных точках границы части (частей) земельного участка				
Учетный номер части: 47:01:0000000:4/169				
Система координат				
Номер точки	Координаты, м		Описание закрепления на местности	Средняя квадратичная погрешность определения координат характерных точек границ земельного участка, м
	X	Y		
1	2	3	4	5
1	524030.37	1295473.63	-	-
2	524213.66	1295487.74	-	-
3	524245.86	1295492.87	-	-
4	524147.82	1295484.07	-	-
1	524030.37	1295473.63	-	-
1	523339	1295410.24	-	-
2	523346.98	1295410.98	-	-
3	523346.32	1295412.2	-	-
4	523346.18	1295412.36	-	-
5	523339.36	1295411.75	-	-
1	523339	1295410.24	-	-
1	523346.18	1295412.36	-	-
2	523346.32	1295412.2	-	-
3	523346.98	1295410.98	-	-
4	523374.99	1295413.57	-	-
5	523527.63	1295428.65	-	-
6	523490.36	1295425.3	-	-
1	523346.18	1295412.36	-	-

полное наименование должности		инициалы, фамилия

ДОКУМЕНТ ПОДПИСАН
ЭЛЕКТРОННОЙ ПОДПИСЬЮ
Сертификат: 00BB056B7401CB38D2B3576ACDC8425108
Владелец: ФЕДЕРАЛЬНАЯ СЛУЖБА ГОСУДАРСТВЕННОЙ РЕГИСТРАЦИИ, КАДАСТРА И КАРТОГРАФИИ
Действителен: с 27.06.2023 по 19.09.2024

Земельный участок
вид объекта недвижимости

Лист № 250 раздела 4.2	Всего листов раздела 4.2: 381	Всего разделов: 7	Всего листов выписки: 1210

06.12.2023г. № КУВИ-001/2023-273313032	
Кадастровый номер:	47:01:0000000:4(Единое землепользование)

Сведения о характерных точках границы части (частей) земельного участка				
Учетный номер части: 47:01:0000000:4/170				
Система координат				
Номер точки	Координаты, м		Описание закрепления на местности	Средняя квадратичная погрешность определения координат характерных точек границ земельного участка, м
	X	Y		
1	2	3	4	5
1	519450.8	1305566.46	-	-
2	519460.46	1305532.68	-	-
3	519488.78	1305543.48	-	-
4	519481.79	1305567.8	-	-
5	519479.08	1305577.24	-	-
1	519450.8	1305566.46	-	-
1	520813.76	1316245.74	-	-
2	520803.03	1316197.14	-	-
3	520867.36	1316210.2	-	-
4	520872.73	1316234.49	-	-
5	520874.41	1316252.44	-	-
6	520817.48	1316240.89	-	-
1	520813.76	1316245.74	-	-
1	519558.86	1305194.16	-	-
2	519586.44	1305103.87	-	-
3	519588.22	1305098.03	-	-
4	519597.9	1305066.33	-	-
5	519602.56	1305051.08	-	-
6	519615.52	1305063.72	-	-
1	519558.86	1305194.16	-	-
1	519479.08	1305577.24	-	-
2	519481.79	1305567.8	-	-
3	519488.78	1305543.48	-	-
4	519517.12	1305554.29	-	-

полное наименование должности		инициалы, фамилия

ДОКУМЕНТ ПОДПИСАН
ЭЛЕКТРОННОЙ ПОДПИСЬЮ
Сертификат: 00BB056B7401CB38D2B3576ACDC8425108
Владелец: ФЕДЕРАЛЬНАЯ СЛУЖБА ГОСУДАРСТВЕННОЙ РЕГИСТРАЦИИ, КАДАСТРА И КАРТОГРАФИИ
Действителен: с 27.06.2023 по 19.09.2024

Земельный участок
вид объекта недвижимости

Лист № 251 раздела 4.2	Всего листов раздела 4.2: 381	Всего разделов: 7	Всего листов выписки: 1210

06.12.2023г. № КУВИ-001/2023-273313032	
Кадастровый номер:	47:01:0000000:4(Единое землепользование)

1	2	3	4	5
5	519507.4	1305588.04	-	-
1	519479.08	1305577.24	-	-

ДОКУМЕНТ ПОДПИСАН
ЭЛЕКТРОННОЙ ПОДПИСЬЮ
Сертификат: 00BB056B7401CB38D2B3576ACDC8425108
Владелец: ФЕДЕРАЛЬНАЯ СЛУЖБА ГОСУДАРСТВЕННОЙ РЕГИСТРАЦИИ, КАДАСТРА И КАРТОГРАФИИ
Действителен: с 27.06.2023 по 19.09.2024

полное наименование должности		инициалы, фамилия

Земельный участок
вид объекта недвижимости

Лист № 252 раздела 4.2	Всего листов раздела 4.2: 381	Всего разделов: 7	Всего листов выписки: 1210

06.12.2023г. № КУВИ-001/2023-273313032	
Кадастровый номер:	47:01:0000000:4(Единое землепользование)

Сведения о характерных точках границы части (частей) земельного участка				
Учетный номер части: 47:01:0000000:4/171				
Система координат				
Номер точки	Координаты, м		Описание закрепления на местности	Средняя квадратичная погрешность определения координат характерных точек границ земельного участка, м
	X	Y		
1	2	3	4	5
1	523038.97	1294267.22	-	-
2	523022.58	1294263.78	-	-
3	523028.71	1294232.74	-	-
4	523044.72	1294235.92	-	-
5	523038.97	1294267.22	-	-
1	523002.47	1294339.7	-	-
2	522995.92	1294337.35	-	-
3	523004.92	1294314.85	-	-
4	523009.92	1294300.35	-	-
5	523010.77	1294292.62	-	-
6	523016.52	1294293.1	-	-
7	523016.27	1294301.6	-	-
8	523002.47	1294339.7	-	-
1	522972.37	1294450.1	-	-
2	522977.47	1294550.1	-	-
3	522955.72	1294563.2	-	-
4	522929.72	1294630.7	-	-
5	522924.93	1294656.82	-	-
6	522914.42	1294678.89	-	-
7	522784.03	1294622.25	-	-
8	522869.71	1294423.92	-	-
9	522905.11	1294464.92	-	-
10	522932.07	1294440.9	-	-
11	522944.16	1294445.9	-	-

ДОКУМЕНТ ПОДПИСАН
ЭЛЕКТРОННОЙ ПОДПИСЬЮ
Сертификат: 00BB056B7401CB38D2B3576ACDC8425108
Владелец: ФЕДЕРАЛЬНАЯ СЛУЖБА ГОСУДАРСТВЕННОЙ РЕГИСТРАЦИИ, КАДАСТРА И КАРТОГРАФИИ
Действителен: с 27.06.2023 по 19.09.2024

полное наименование должности		инициалы, фамилия

Земельный участок
вид объекта недвижимости

Лист № 253 раздела 4.2	Всего листов раздела 4.2: 381	Всего разделов: 7	Всего листов выписки: 1210

06.12.2023г. № КУВИ-001/2023-273313032	
Кадастровый номер:	47:01:0000000:4(Единое землепользование)

1	2	3	4	5
12	522972.37	1294450.1	-	-

ДОКУМЕНТ ПОДПИСАН
ЭЛЕКТРОННОЙ ПОДПИСЬЮ
Сертификат: 00BB056B7401CB38D2B3576ACDC8425108
Владелец: ФЕДЕРАЛЬНАЯ СЛУЖБА ГОСУДАРСТВЕННОЙ РЕГИСТРАЦИИ, КАДАСТРА И КАРТОГРАФИИ
Действителен: с 27.06.2023 по 19.09.2024

полное наименование должности		инициалы, фамилия

Земельный участок
вид объекта недвижимости

Лист № 254 раздела 4.2	Всего листов раздела 4.2: 381	Всего разделов: 7	Всего листов выписки: 1210

06.12.2023г. № КУВИ-001/2023-273313032	
Кадастровый номер:	47:01:0000000:4(Единое землепользование)

Сведения о характерных точках границы части (частей) земельного участка				
Учетный номер части: 47:01:0000000:4/172				
Система координат				
Номер точки	Координаты, м		Описание закрепления на местности	Средняя квадратичная погрешность определения координат характерных точек границ земельного участка, м
	X	Y		
1	2	3	4	5
1	562165.38	1330525	-	-
2	562129.16	1330515.91	-	-
3	562134.71	1330493.31	-	-
4	562152.01	1330497.24	-	-
5	562152.92	1330493.89	-	-
6	562167.57	1330497.89	-	-
7	562166.76	1330500.99	-	-
8	562171.27	1330502.19	-	-
9	562165.38	1330525	-	-

полное наименование должности		инициалы, фамилия

ДОКУМЕНТ ПОДПИСАН
ЭЛЕКТРОННОЙ ПОДПИСЬЮ
Сертификат: 00BB056B7401CB38D2B3576ACDC8425108
Владелец: ФЕДЕРАЛЬНАЯ СЛУЖБА ГОСУДАРСТВЕННОЙ РЕГИСТРАЦИИ, КАДАСТРА И КАРТОГРАФИИ
Действителен: с 27.06.2023 по 19.09.2024

Земельный участок
вид объекта недвижимости

Лист № 255 раздела 4.2	Всего листов раздела 4.2: 381	Всего разделов: 7	Всего листов выписки: 1210

06.12.2023г. № КУВИ-001/2023-273313032	
Кадастровый номер:	47:01:0000000:4(Единое землепользование)

Сведения о характерных точках границы части (частей) земельного участка				
Учетный номер части: 47:01:0000000:4/173				
Система координат				
Номер точки	Координаты, м		Описание закрепления на местности	Средняя квадратичная погрешность определения координат характерных точек границ земельного участка, м
	X	Y		
1	2	3	4	5
1	557592.25	1329382.58	-	-
2	557589.13	1329380.35	-	-
3	557587.45	1329382.68	-	-
4	557559	1329361.48	-	-
5	557571.5	1329344.38	-	-
6	557600.55	1329365.28	-	-
7	557598.55	1329367.94	-	-
8	557601.25	1329369.88	-	-
9	557592.25	1329382.58	-	-

полное наименование должности		инициалы, фамилия

ДОКУМЕНТ ПОДПИСАН
ЭЛЕКТРОННОЙ ПОДПИСЬЮ
Сертификат: 00BB056B7401CB38D2B3576ACDC8425108
Владелец: ФЕДЕРАЛЬНАЯ СЛУЖБА ГОСУДАРСТВЕННОЙ РЕГИСТРАЦИИ, КАДАСТРА И КАРТОГРАФИИ
Действителен: с 27.06.2023 по 19.09.2024

Земельный участок
вид объекта недвижимости

Лист № 256 раздела 4.2	Всего листов раздела 4.2: 381	Всего разделов: 7	Всего листов выписки: 1210

06.12.2023г. № КУВИ-001/2023-273313032	
Кадастровый номер:	47:01:0000000:4(Единое землепользование)

Сведения о характерных точках границы части (частей) земельного участка				
Учетный номер части: 47:01:0000000:4/174				
Система координат				
Номер точки	Координаты, м		Описание закрепления на местности	Средняя квадратичная погрешность определения координат характерных точек границ земельного участка, м
	X	Y		
1	2	3	4	5
1	520807.83	1316944.61	-	-
2	520812.59	1316953.26	-	-
3	520812.66	1316953.41	-	-
4	520786.97	1316971.02	-	-
5	520789.9	1316956.89	-	-
6	520807.83	1316944.61	-	-
1	520697.92	1317029.05	-	-
2	520700.41	1317017.37	-	-
3	520702.91	1317016.48	-	-
4	520789.9	1316956.89	-	-
5	520786.97	1316971.02	-	-
6	520707.5	1317025.46	-	-
7	520697.92	1317029.05	-	-
1	520812.66	1316953.41	-	-
2	520812.59	1316953.26	-	-
3	520807.83	1316944.61	-	-
4	520841.67	1316921.42	-	-
5	520874.88	1316913.78	-	-
6	520872.63	1316924.56	-	-
7	520845.76	1316930.74	-	-
8	520812.66	1316953.41	-	-

ДОКУМЕНТ ПОДПИСАН
ЭЛЕКТРОННОЙ ПОДПИСЬЮ
Сертификат: 00BB056B7401CB38D2B3576ACDC8425108
Владелец: ФЕДЕРАЛЬНАЯ СЛУЖБА ГОСУДАРСТВЕННОЙ РЕГИСТРАЦИИ, КАДАСТРА И КАРТОГРАФИИ
Действителен: с 27.06.2023 по 19.09.2024

полное наименование должности		инициалы, фамилия

Земельный участок
вид объекта недвижимости

Лист № 257 раздела 4.2	Всего листов раздела 4.2: 381	Всего разделов: 7	Всего листов выписки: 1210

06.12.2023г. № КУВИ-001/2023-273313032	
Кадастровый номер:	47:01:0000000:4(Единое землепользование)

Сведения о характерных точках границы части (частей) земельного участка				
Учетный номер части: 47:01:0000000:4/175				
Система координат				
Номер точки	Координаты, м		Описание закрепления на местности	Средняя квадратичная погрешность определения координат характерных точек границ земельного участка, м
	X	Y		
1	2	3	4	5
1	522739.97	1294710	-	-
2	522648.37	1294672.2	-	-
3	522758.97	1294390.5	-	-
4	522862.59	1294434.2	-	-
5	522739.97	1294710	-	-

полное наименование должности		инициалы, фамилия

ДОКУМЕНТ ПОДПИСАН
ЭЛЕКТРОННОЙ ПОДПИСЬЮ
Сертификат: 00BB056B7401CB38D2B3576ACDC8425108
Владелец: ФЕДЕРАЛЬНАЯ СЛУЖБА ГОСУДАРСТВЕННОЙ РЕГИСТРАЦИИ, КАДАСТРА И КАРТОГРАФИИ
Действителен: с 27.06.2023 по 19.09.2024

Земельный участок
вид объекта недвижимости

Лист № 258 раздела 4.2	Всего листов раздела 4.2: 381	Всего разделов: 7	Всего листов выписки: 1210

06.12.2023г. № КУВИ-001/2023-273313032	
Кадастровый номер:	47:01:0000000:4(Единое землепользование)

Сведения о характерных точках границы части (частей) земельного участка				
Учетный номер части: 47:01:0000000:4/176				
Система координат				
Номер точки	Координаты, м		Описание закрепления на местности	Средняя квадратичная погрешность определения координат характерных точек границ земельного участка, м
	X	Y		
1	2	3	4	5
1	571854.31	1337300.28	-	-
2	571851.24	1337301	-	-
3	571851.71	1337303.08	-	-
4	571826.16	1337308.83	-	-
5	571821.61	1337288.63	-	-
6	571828.45	1337286.94	-	-
7	571827.96	1337284.88	-	-
8	571841.46	1337281.73	-	-
9	571841.93	1337283.87	-	-
10	571847.71	1337282.48	-	-
11	571848.54	1337285.75	-	-
12	571851.11	1337285.13	-	-
13	571854.31	1337300.28	-	-

полное наименование должности		инициалы, фамилия

ДОКУМЕНТ ПОДПИСАН
ЭЛЕКТРОННОЙ ПОДПИСЬЮ
Сертификат: 00BB056B7401CB38D2B3576ACDC8425108
Владелец: ФЕДЕРАЛЬНАЯ СЛУЖБА ГОСУДАРСТВЕННОЙ РЕГИСТРАЦИИ, КАДАСТРА И КАРТОГРАФИИ
Действителен: с 27.06.2023 по 19.09.2024

Земельный участок
вид объекта недвижимости

Лист № 259 раздела 4.2	Всего листов раздела 4.2: 381	Всего разделов: 7	Всего листов выписки: 1210

06.12.2023г. № КУВИ-001/2023-273313032	
Кадастровый номер:	47:01:0000000:4(Единое землепользование)

Сведения о характерных точках границы части (частей) земельного участка				
Учетный номер части: 47:01:0000000:4/177				
Система координат				
Номер точки	Координаты, м		Описание закрепления на местности	Средняя квадратичная погрешность определения координат характерных точек границ земельного участка, м
	X	Y		
1	2	3	4	5
1	532597.1	1304993.35	-	-
2	532562.7	1305001.05	-	-
3	532558.55	1304981.2	-	-
4	532592.5	1304973.5	-	-
5	532597.1	1304993.35	-	-
1	532556.03	1304996.91	-	-
2	532542.01	1304998.89	-	-
3	532540.3	1304985.22	-	-
4	532553.95	1304983.3	-	-
5	532556.03	1304996.91	-	-
1	532512.82	1305000.83	-	-
2	532499.8	1305001.82	-	-
3	532498.99	1304989.24	-	-
4	532512.14	1304988.23	-	-
5	532512.82	1305000.83	-	-

полное наименование должности		инициалы, фамилия

ДОКУМЕНТ ПОДПИСАН
ЭЛЕКТРОННОЙ ПОДПИСЬЮ
Сертификат: 00BB056B7401CB38D2B3576ACDC8425108
Владелец: ФЕДЕРАЛЬНАЯ СЛУЖБА ГОСУДАРСТВЕННОЙ РЕГИСТРАЦИИ, КАДАСТРА И КАРТОГРАФИИ
Действителен: с 27.06.2023 по 19.09.2024

Земельный участок
вид объекта недвижимости

Лист № 260 раздела 4.2	Всего листов раздела 4.2: 381	Всего разделов: 7	Всего листов выписки: 1210

06.12.2023г. № КУВИ-001/2023-273313032	
Кадастровый номер:	47:01:0000000:4(Единое землепользование)

Сведения о характерных точках границы части (частей) земельного участка				
Учетный номер части: 47:01:0000000:4/178				
Система координат				
Номер точки	Координаты, м		Описание закрепления на местности	Средняя квадратичная погрешность определения координат характерных точек границ земельного участка, м
	X	Y		
1	2	3	4	5
1	511442.18	1284336.1	-	-
2	511304.96	1284311.64	-	-
3	511460.64	1284270.15	-	-
4	511520.91	1284249.37	-	-
5	511549.68	1284235.05	-	-
6	511552.43	1284232.24	-	-
7	511611.21	1284221.61	-	-
8	511705.38	1284190.02	-	-
9	511913.37	1284086.14	-	-
10	511896.01	1284049.82	-	-
11	512227.9	1283869.75	-	-
12	512239.92	1283896.14	-	-
13	512438.13	1283784.53	-	-
14	512465.1	1283771.32	-	-
15	512501.2	1283743.89	-	-
16	512554.76	1283713.44	-	-
17	512544.92	1283655.82	-	-
18	512601.36	1283637.31	-	-
19	512636.18	1283702.99	-	-
20	512742.69	1283646.25	-	-
21	512758.69	1283682.91	-	-
22	512703.46	1283722.17	-	-
23	512577.15	1283811.93	-	-
24	512586.37	1283828.55	-	-

полное наименование должности		инициалы, фамилия

ДОКУМЕНТ ПОДПИСАН
ЭЛЕКТРОННОЙ ПОДПИСЬЮ
Сертификат: 00BB056B7401CB38D2B3576ACDC8425108
Владелец: ФЕДЕРАЛЬНАЯ СЛУЖБА ГОСУДАРСТВЕННОЙ РЕГИСТРАЦИИ, КАДАСТРА И КАРТОГРАФИИ
Действителен: с 27.06.2023 по 19.09.2024

Земельный участок
вид объекта недвижимости

Лист № 261 раздела 4.2	Всего листов раздела 4.2: 381	Всего разделов: 7	Всего листов выписки: 1210

06.12.2023г. № КУВИ-001/2023-273313032	
Кадастровый номер:	47:01:0000000:4(Единое землепользование)

1	2	3	4	5
25	512583.53	1283831.13	-	-
26	512444.12	1283900.79	-	-
27	512472.75	1283953.75	-	-
28	512316.63	1284038.01	-	-
29	512289.93	1283984.42	-	-
30	511957.99	1284164.43	-	-
31	511975.42	1284200.83	-	-
32	511819.28	1284281.22	-	-
33	511801.77	1284228.86	-	-
34	511728.64	1284245.65	-	-
35	511627.76	1284279.49	-	-
36	511442.18	1284336.1	-	-

ДОКУМЕНТ ПОДПИСАН
ЭЛЕКТРОННОЙ ПОДПИСЬЮ
Сертификат: 00BB056B7401CB38D2B3576ACDC8425108
Владелец: ФЕДЕРАЛЬНАЯ СЛУЖБА ГОСУДАРСТВЕННОЙ РЕГИСТРАЦИИ, КАДАСТРА И КАРТОГРАФИИ
Действителен: с 27.06.2023 по 19.09.2024

полное наименование должности		инициалы, фамилия

Земельный участок
вид объекта недвижимости

Лист № 262 раздела 4.2	Всего листов раздела 4.2: 381	Всего разделов: 7	Всего листов выписки: 1210

06.12.2023г. № КУВИ-001/2023-273313032	
Кадастровый номер:	47:01:0000000:4(Единое землепользование)

Сведения о характерных точках границы части (частей) земельного участка				
Учетный номер части: 47:01:0000000:4/179				
Система координат				
Номер точки	Координаты, м		Описание закрепления на местности	Средняя квадратичная погрешность определения координат характерных точек границ земельного участка, м
	X	Y		
1	2	3	4	5
1	526883.77	1288922.45	-	-
2	526890.69	1288906.04	-	-
3	526891.04	1288905.25	-	-
4	526898.28	1288887.88	-	-
5	526900.29	1288883.07	-	-
6	526920.6	1288878.67	-	-
7	526918.22	1288885.11	-	-
8	526915.03	1288893.71	-	-
9	526908.38	1288911.68	-	-
10	526908.08	1288912.48	-	-
11	526906.18	1288917.61	-	-
12	526883.77	1288922.45	-	-
1	526906.18	1288917.61	-	-
2	526908.08	1288912.48	-	-
3	526908.38	1288911.68	-	-
4	526915.03	1288893.71	-	-
5	526918.22	1288885.11	-	-
6	526920.6	1288878.67	-	-
7	526978.49	1288866.16	-	-
8	526971.86	1288884.09	-	-
9	526965.07	1288902.46	-	-
10	526964.1	1288905.09	-	-
11	526906.18	1288917.61	-	-

ДОКУМЕНТ ПОДПИСАН
ЭЛЕКТРОННОЙ ПОДПИСЬЮ
Сертификат: 00BB056B7401CB38D2B3576ACDC8425108
Владелец: ФЕДЕРАЛЬНАЯ СЛУЖБА ГОСУДАРСТВЕННОЙ РЕГИСТРАЦИИ, КАДАСТРА И КАРТОГРАФИИ
Действителен: с 27.06.2023 по 19.09.2024

полное наименование должности		инициалы, фамилия

Земельный участок
вид объекта недвижимости

Лист № 263 раздела 4.2	Всего листов раздела 4.2: 381	Всего разделов: 7	Всего листов выписки: 1210

06.12.2023г. № КУВИ-001/2023-273313032	
Кадастровый номер:	47:01:0000000:4(Единое землепользование)

Сведения о характерных точках границы части (частей) земельного участка				
Учетный номер части: 47:01:0000000:4/180				
Система координат				
Номер точки	Координаты, м		Описание закрепления на местности	Средняя квадратичная погрешность определения координат характерных точек границ земельного участка, м
	X	Y		
1	2	3	4	5
1	495479.15	1292202.79	-	-
2	495480.47	1292210.55	-	-
3	495483.2	1292229.48	-	-
4	495479.07	1292228.86	-	-
5	495476.52	1292211.17	-	-
6	495474.97	1292202.05	-	-
7	495479.15	1292202.79	-	-
1	495476.64	1292187.12	-	-
2	495477.7	1292194.24	-	-
3	495479.15	1292202.79	-	-
4	495474.97	1292202.05	-	-
5	495473.75	1292194.87	-	-
6	495472.51	1292186.55	-	-
7	495476.64	1292187.12	-	-
1	495476.64	1292187.12	-	-
2	495477.7	1292194.24	-	-
3	495479.15	1292202.79	-	-
4	495474.97	1292202.05	-	-
5	495473.75	1292194.87	-	-
6	495472.51	1292186.55	-	-
7	495476.64	1292187.12	-	-

полное наименование должности		инициалы, фамилия

ДОКУМЕНТ ПОДПИСАН
ЭЛЕКТРОННОЙ ПОДПИСЬЮ
Сертификат: 00BB056B7401CB38D2B3576ACDC8425108
Владелец: ФЕДЕРАЛЬНАЯ СЛУЖБА ГОСУДАРСТВЕННОЙ РЕГИСТРАЦИИ, КАДАСТРА И КАРТОГРАФИИ
Действителен: с 27.06.2023 по 19.09.2024

Земельный участок
вид объекта недвижимости

Лист № 264 раздела 4.2	Всего листов раздела 4.2: 381	Всего разделов: 7	Всего листов выписки: 1210

06.12.2023г. № КУВИ-001/2023-273313032	
Кадастровый номер:	47:01:0000000:4(Единое землепользование)

Сведения о характерных точках границы части (частей) земельного участка				
Учетный номер части: 47:01:0000000:4/181				
Система координат				
Номер точки	Координаты, м		Описание закрепления на местности	Средняя квадратичная погрешность определения координат характерных точек границ земельного участка, м
	X	Y		
1	2	3	4	5
1	481320.04	1307096.67	-	-
2	481317.73	1307101.88	-	-
3	481317.41	1307101.33	-	-
4	481300.16	1307128.37	-	-
5	481291.92	1307158.66	-	-
6	481286.49	1307172.3	-	-
7	481283.44	1307179.17	-	-
8	481282.07	1307179.77	-	-
9	481280.3	1307179.06	-	-
10	481279.55	1307177.32	-	-
11	481287.55	1307157.2	-	-
12	481295.91	1307126.49	-	-
13	481314.82	1307096.84	-	-
14	481302.31	1307075.25	-	-
15	481287.94	1307050.01	-	-
16	481272.84	1307023.97	-	-
17	481271.52	1307023.43	-	-
18	481270.8	1307021.67	-	-
19	481271.53	1307019.91	-	-
20	481273.29	1307019.18	-	-
21	481273.8	1307019.4	-	-
22	481297.64	1306992.58	-	-
23	481299.54	1306992.47	-	-
24	481300.96	1306993.73	-	-

полное наименование должности		инициалы, фамилия

ДОКУМЕНТ ПОДПИСАН
ЭЛЕКТРОННОЙ ПОДПИСЬЮ
Сертификат: 00BB056B7401CB38D2B3576ACDC8425108
Владелец: ФЕДЕРАЛЬНАЯ СЛУЖБА ГОСУДАРСТВЕННОЙ РЕГИСТРАЦИИ, КАДАСТРА И КАРТОГРАФИИ
Действителен: с 27.06.2023 по 19.09.2024

Земельный участок
вид объекта недвижимости

Лист № 265 раздела 4.2	Всего листов раздела 4.2: 381	Всего разделов: 7	Всего листов выписки: 1210

06.12.2023г. № КУВИ-001/2023-273313032	
Кадастровый номер:	47:01:0000000:4(Единое землепользование)

1	2	3	4	5
25	481301.07	1306995.64	-	-
26	481277.76	1307021.87	-	-
27	481278.08	1307022.63	-	-
28	481277.78	1307023.33	-	-
29	481291.93	1307047.71	-	-
30	481306.3	1307072.96	-	-
31	481319.5	1307095.74	-	-
32	481320.04	1307096.67	-	-
1	481448.87	1306836.24	-	-
2	481445.85	1306842.9	-	-
3	481443.93	1306835.52	-	-
4	481444.89	1306833.88	-	-
5	481446.74	1306833.4	-	-
6	481448.38	1306834.36	-	-
7	481448.87	1306836.24	-	-
1	481465.22	1306800.25	-	-
2	481462.95	1306805.26	-	-
3	481453.01	1306789.54	-	-
4	481453.43	1306787.68	-	-
5	481455.04	1306786.66	-	-
6	481456.9	1306787.08	-	-
7	481465.22	1306800.25	-	-

ДОКУМЕНТ ПОДПИСАН
ЭЛЕКТРОННОЙ ПОДПИСЬЮ
Сертификат: 00BB056B7401CB38D2B3576ACDC8425108
Владелец: ФЕДЕРАЛЬНАЯ СЛУЖБА ГОСУДАРСТВЕННОЙ РЕГИСТРАЦИИ, КАДАСТРА И КАРТОГРАФИИ
Действителен: с 27.06.2023 по 19.09.2024

полное наименование должности		инициалы, фамилия

Земельный участок
вид объекта недвижимости

Лист № 266 раздела 4.2	Всего листов раздела 4.2: 381	Всего разделов: 7	Всего листов выписки: 1210

06.12.2023г. № КУВИ-001/2023-273313032	
Кадастровый номер:	47:01:0000000:4(Единое землепользование)

Сведения о характерных точках границы части (частей) земельного участка				
Учетный номер части: 47:01:0000000:4/182				
Система координат				
Номер точки	Координаты, м		Описание закрепления на местности	Средняя квадратичная погрешность определения координат характерных точек границ земельного участка, м
	X	Y		
1	2	3	4	5
1	527316.92	1300381.35	-	-
2	527259.56	1300342.76	-	-
3	527328.05	1300240.7	-	-
4	527022.26	1300032.99	-	-
5	526857.86	1299922.67	-	-
6	526668.82	1299795.67	-	-
7	526534.92	1299705.7	-	-
8	526458.49	1299653.43	-	-
9	526337.37	1299558.31	-	-
10	526226.46	1299452.1	-	-
11	526126.56	1299336.01	-	-
12	526036.87	1299206.89	-	-
13	525964.68	1299074.78	-	-
14	525927.47	1298999.62	-	-
15	525808.36	1298758.99	-	-
16	525720.87	1298578.94	-	-
17	525658.59	1298453	-	-
18	525590.33	1298314.95	-	-
19	525540.05	1298213.01	-	-
20	525490.8	1298113.04	-	-
21	525506.97	1298100.75	-	-
22	525494.52	1298074.97	-	-
23	525502.76	1298069.67	-	-
24	525511.82	1298063.9	-	-

полное наименование должности		инициалы, фамилия

ДОКУМЕНТ ПОДПИСАН
ЭЛЕКТРОННОЙ ПОДПИСЬЮ
Сертификат: 00BB056B7401CB38D2B3576ACDC8425108
Владелец: ФЕДЕРАЛЬНАЯ СЛУЖБА ГОСУДАРСТВЕННОЙ РЕГИСТРАЦИИ, КАДАСТРА И КАРТОГРАФИИ
Действителен: с 27.06.2023 по 19.09.2024

Земельный участок
вид объекта недвижимости

Лист № 267 раздела 4.2	Всего листов раздела 4.2: 381	Всего разделов: 7	Всего листов выписки: 1210

06.12.2023г. № КУВИ-001/2023-273313032	
Кадастровый номер:	47:01:0000000:4(Единое землепользование)

1	2	3	4	5
25	525524.6	1298089.06	-	-
26	525540.49	1298078.08	-	-
27	525637.49	1298275	-	-
28	525704.87	1298411.4	-	-
29	525774.64	1298552.32	-	-
30	525862.51	1298733.13	-	-
31	526018.02	1299047.31	-	-
32	526087.52	1299174.73	-	-
33	526173.44	1299298.57	-	-
34	526270.23	1299411.05	-	-
35	526376	1299512.4	-	-
36	526493.73	1299604.86	-	-
37	526568.38	1299655.9	-	-
38	526702.28	1299745.86	-	-
39	526891.3	1299872.85	-	-
40	527055.69	1299983.16	-	-
41	527179.26	1300065.11	-	-
42	527363.77	1300187.47	-	-
43	527429.51	1300089.5	-	-
44	527527.23	1300167.49	-	-
45	527468.68	1300299.23	-	-
46	527401.16	1300363.53	-	-
47	527316.92	1300381.35	-	-
1	525490.05	1297974.86	-	-
2	525515.18	1298025.95	-	-
3	525498	1298036.68	-	-
4	525511.82	1298063.9	-	-
5	525502.76	1298069.67	-	-
6	525489.61	1298042.79	-	-

ДОКУМЕНТ ПОДПИСАН
ЭЛЕКТРОННОЙ ПОДПИСЬЮ
Сертификат: 00BB056B7401CB38D2B3576ACDC8425108
Владелец: ФЕДЕРАЛЬНАЯ СЛУЖБА ГОСУДАРСТВЕННОЙ РЕГИСТРАЦИИ, КАДАСТРА И КАРТОГРАФИИ
Действителен: с 27.06.2023 по 19.09.2024

полное наименование должности		инициалы, фамилия

Земельный участок
вид объекта недвижимости

Лист № 268 раздела 4.2	Всего листов раздела 4.2: 381	Всего разделов: 7	Всего листов выписки: 1210

06.12.2023г. № КУВИ-001/2023-273313032	
Кадастровый номер:	47:01:0000000:4(Единое землепользование)

1	2	3	4	5
7	525464.95	1297992.43	-	-
8	525490.05	1297974.86	-	-
1	525464.95	1297992.43	-	-
2	525489.61	1298042.79	-	-
3	525502.76	1298069.67	-	-
4	525494.52	1298074.97	-	-
5	525481.75	1298048.52	-	-
6	525464.9	1298059.94	-	-
7	525440.76	1298010.07	-	-
8	525442.24	1298008.33	-	-
9	525464.95	1297992.43	-	-

ДОКУМЕНТ ПОДПИСАН
ЭЛЕКТРОННОЙ ПОДПИСЬЮ
Сертификат: 00BB056B7401CB38D2B3576ACDC8425108
Владелец: ФЕДЕРАЛЬНАЯ СЛУЖБА ГОСУДАРСТВЕННОЙ РЕГИСТРАЦИИ, КАДАСТРА И КАРТОГРАФИИ
Действителен: с 27.06.2023 по 19.09.2024

полное наименование должности		инициалы, фамилия

Земельный участок
вид объекта недвижимости

Лист № 269 раздела 4.2	Всего листов раздела 4.2: 381	Всего разделов: 7	Всего листов выписки: 1210

06.12.2023г. № КУВИ-001/2023-273313032	
Кадастровый номер:	47:01:0000000:4(Единое землепользование)

Сведения о характерных точках границы части (частей) земельного участка				
Учетный номер части: 47:01:0000000:4/183				
Система координат				
Номер точки	Координаты, м		Описание закрепления на местности	Средняя квадратичная погрешность определения координат характерных точек границ земельного участка, м
	X	Y		
1	2	3	4	5
1	515908.73	1294610.87	-	-
2	515912.58	1294612.4	-	-
3	515911.83	1294614.35	-	-
4	515909.21	1294617.57	-	-
5	515907.32	1294617.77	-	-
6	515905.84	1294616.56	-	-
7	515905.64	1294614.67	-	-
8	515908.73	1294610.87	-	-
1	515997.64	1294678.61	-	-
2	515994.2	1294677.25	-	-
3	515993.24	1294676.87	-	-
4	515994.09	1294670.78	-	-
5	515989.47	1294667.19	-	-
6	515990	1294645.12	-	-
7	515985	1294642.15	-	-
8	515985.37	1294641.22	-	-
9	515994.61	1294644.88	-	-
10	515994.12	1294664.98	-	-
11	515998.45	1294668.35	-	-
12	515998.91	1294669.49	-	-
13	515997.64	1294678.61	-	-

полное наименование должности		инициалы, фамилия

ДОКУМЕНТ ПОДПИСАН
ЭЛЕКТРОННОЙ ПОДПИСЬЮ
Сертификат: 00BB056B7401CB38D2B3576ACDC8425108
Владелец: ФЕДЕРАЛЬНАЯ СЛУЖБА ГОСУДАРСТВЕННОЙ РЕГИСТРАЦИИ, КАДАСТРА И КАРТОГРАФИИ
Действителен: с 27.06.2023 по 19.09.2024

Земельный участок
вид объекта недвижимости

Лист № 270 раздела 4.2	Всего листов раздела 4.2: 381	Всего разделов: 7	Всего листов выписки: 1210

06.12.2023г. № КУВИ-001/2023-273313032	
Кадастровый номер:	47:01:0000000:4(Единое землепользование)

Сведения о характерных точках границы части (частей) земельного участка				
Учетный номер части: 47:01:0000000:4/184				
Система координат				
Номер точки	Координаты, м		Описание закрепления на местности	Средняя квадратичная погрешность определения координат характерных точек границ земельного участка, м
	X	Y		
1	2	3	4	5
1	483490.49	1293909.06	-	-
2	483487.18	1293906.79	-	-
3	483489.67	1293902.55	-	-
4	483490.86	1293902.34	-	-
5	483509.37	1293869.04	-	-
6	483511.36	1293868.57	-	-
7	483550.48	1293895.81	-	-
8	483583.45	1293918.81	-	-
9	483616.55	1293941.31	-	-
10	483650.48	1293964.75	-	-
11	483682.98	1293987.26	-	-
12	483732.95	1293988.3	-	-
13	483734.27	1293989.67	-	-
14	483734.23	1293991.58	-	-
15	483732.85	1293992.9	-	-
16	483681.5	1293991.84	-	-
17	483647.86	1293968.53	-	-
18	483613.95	1293945.1	-	-
19	483580.84	1293922.6	-	-
20	483547.85	1293899.59	-	-
21	483511.66	1293874.39	-	-
22	483493.61	1293906.86	-	-
23	483491.78	1293907.38	-	-
24	483491.55	1293907.25	-	-

полное наименование должности		инициалы, фамилия

ДОКУМЕНТ ПОДПИСАН
ЭЛЕКТРОННОЙ ПОДПИСЬЮ
Сертификат: 00BB056B7401CB38D2B3576ACDC8425108
Владелец: ФЕДЕРАЛЬНАЯ СЛУЖБА ГОСУДАРСТВЕННОЙ РЕГИСТРАЦИИ, КАДАСТРА И КАРТОГРАФИИ
Действителен: с 27.06.2023 по 19.09.2024

Земельный участок
вид объекта недвижимости

Лист № 271 раздела 4.2	Всего листов раздела 4.2: 381	Всего разделов: 7	Всего листов выписки: 1210

06.12.2023г. № КУВИ-001/2023-273313032	
Кадастровый номер:	47:01:0000000:4(Единое землепользование)

1	2	3	4	5
25	483490.49	1293909.06	-	-

ДОКУМЕНТ ПОДПИСАН
ЭЛЕКТРОННОЙ ПОДПИСЬЮ
Сертификат: 00BB056B7401CB38D2B3576ACDC8425108
Владелец: ФЕДЕРАЛЬНАЯ СЛУЖБА ГОСУДАРСТВЕННОЙ РЕГИСТРАЦИИ, КАДАСТРА И КАРТОГРАФИИ
Действителен: с 27.06.2023 по 19.09.2024

полное наименование должности		инициалы, фамилия

Земельный участок
вид объекта недвижимости

Лист № 272 раздела 4.2	Всего листов раздела 4.2: 381	Всего разделов: 7	Всего листов выписки: 1210

06.12.2023г. № КУВИ-001/2023-273313032	
Кадастровый номер:	47:01:0000000:4(Единое землепользование)

Сведения о характерных точках границы части (частей) земельного участка				
Учетный номер части: 47:01:0000000:4/185				
Система координат				
Номер точки	Координаты, м		Описание закрепления на местности	Средняя квадратичная погрешность определения координат характерных точек границ земельного участка, м
	X	Y		
1	2	3	4	5
1	462860.36	1331933.03	-	-
2	462859.24	1331931.37	-	-
3	462868.68	1331925.83	-	-
4	462901.99	1331898.81	-	-
5	462904.9	1331899.76	-	-
6	462910.16	1331903.85	-	-
7	462920.49	1331916.76	-	-
8	462930.93	1331923.54	-	-
9	462938.28	1331927.39	-	-
10	462942.62	1331923.63	-	-
11	462943.95	1331925.13	-	-
12	462938.56	1331929.79	-	-
13	462929.92	1331925.26	-	-
14	462919.13	1331918.26	-	-
15	462908.75	1331905.29	-	-
16	462903.95	1331901.55	-	-
17	462902.4	1331901.05	-	-
18	462869.81	1331927.46	-	-
19	462860.36	1331933.03	-	-
1	462943.95	1331925.13	-	-
2	462942.62	1331923.63	-	-
3	462958.14	1331910.2	-	-
4	462990.32	1331887.14	-	-
5	462993.19	1331887.46	-	-

ДОКУМЕНТ ПОДПИСАН
ЭЛЕКТРОННОЙ ПОДПИСЬЮ
Сертификат: 00BB056B7401CB38D2B3576ACDC8425108
Владелец: ФЕДЕРАЛЬНАЯ СЛУЖБА ГОСУДАРСТВЕННОЙ РЕГИСТРАЦИИ, КАДАСТРА И КАРТОГРАФИИ
Действителен: с 27.06.2023 по 19.09.2024

полное наименование должности		инициалы, фамилия

Земельный участок
вид объекта недвижимости

Лист № 273 раздела 4.2	Всего листов раздела 4.2: 381	Всего разделов: 7	Всего листов выписки: 1210

06.12.2023г. № КУВИ-001/2023-273313032	
Кадастровый номер:	47:01:0000000:4(Единое землепользование)

1	2	3	4	5
6	462994.63	1331889.63	-	-
7	462990.86	1331889.21	-	-
8	462959.38	1331911.79	-	-
9	462943.95	1331925.13	-	-

ДОКУМЕНТ ПОДПИСАН
ЭЛЕКТРОННОЙ ПОДПИСЬЮ
Сертификат: 00BB056B7401CB38D2B3576ACDC8425108
Владелец: ФЕДЕРАЛЬНАЯ СЛУЖБА ГОСУДАРСТВЕННОЙ РЕГИСТРАЦИИ, КАДАСТРА И КАРТОГРАФИИ
Действителен: с 27.06.2023 по 19.09.2024

полное наименование должности		инициалы, фамилия

Земельный участок
вид объекта недвижимости

Лист № 274 раздела 4.2	Всего листов раздела 4.2: 381	Всего разделов: 7	Всего листов выписки: 1210

06.12.2023г. № КУВИ-001/2023-273313032	
Кадастровый номер:	47:01:0000000:4(Единое землепользование)

Сведения о характерных точках границы части (частей) земельного участка				
Учетный номер части: 47:01:0000000:4/186				
Система координат				
Номер точки	Координаты, м		Описание закрепления на местности	Средняя квадратичная погрешность определения координат характерных точек границ земельного участка, м
	X	Y		
1	2	3	4	5
1	489615.58	1327266.78	-	-
2	489620.94	1327264.76	-	-
3	489624.34	1327266.25	-	-
4	489648.69	1327276.66	-	-
5	489657.49	1327255.92	-	-
6	489659.89	1327250.12	-	-
7	489665.02	1327248.19	-	-
8	489661.18	1327257.47	-	-
9	489650.81	1327281.91	-	-
10	489622.75	1327269.92	-	-
11	489615.58	1327266.78	-	-

полное наименование должности		инициалы, фамилия

ДОКУМЕНТ ПОДПИСАН
ЭЛЕКТРОННОЙ ПОДПИСЬЮ
Сертификат: 00BB056B7401CB38D2B3576ACDC8425108
Владелец: ФЕДЕРАЛЬНАЯ СЛУЖБА ГОСУДАРСТВЕННОЙ РЕГИСТРАЦИИ, КАДАСТРА И КАРТОГРАФИИ
Действителен: с 27.06.2023 по 19.09.2024

Земельный участок
вид объекта недвижимости

Лист № 275 раздела 4.2	Всего листов раздела 4.2: 381	Всего разделов: 7	Всего листов выписки: 1210

06.12.2023г. № КУВИ-001/2023-273313032	
Кадастровый номер:	47:01:0000000:4(Единое землепользование)

Сведения о характерных точках границы части (частей) земельного участка				
Учетный номер части: 47:01:0000000:4/187				
Система координат				
Номер точки	Координаты, м		Описание закрепления на местности	Средняя квадратичная погрешность определения координат характерных точек границ земельного участка, м
	X	Y		
1	2	3	4	5
1	493849.83	1292119.45	-	-
2	493850.17	1292119.35	-	-
3	493854.96	1292117.36	-	-
4	493849.92	1292141.64	-	-
5	493892.32	1292130.23	-	-
6	493938.16	1292117.5	-	-
7	493987.67	1292104.7	-	-
8	494019.58	1292092.36	-	-
9	494001.96	1292076.2	-	-
10	493987.37	1292062.54	-	-
11	493991.43	1292060.86	-	-
12	494004.68	1292073.26	-	-
13	494023.58	1292090.6	-	-
14	494024.45	1292090.48	-	-
15	494030.38	1292088.19	-	-
16	494033.02	1292093.24	-	-
17	494028.19	1292093.96	-	-
18	493989.08	1292109.08	-	-
19	493939.35	1292121.94	-	-
20	493893.53	1292134.67	-	-
21	493847.61	1292147.02	-	-
22	493802.61	1292164.03	-	-
23	493755.48	1292176.51	-	-
24	493711.64	1292191.19	-	-

полное наименование должности		инициалы, фамилия

ДОКУМЕНТ ПОДПИСАН
ЭЛЕКТРОННОЙ ПОДПИСЬЮ
Сертификат: 00BB056B7401CB38D2B3576ACDC8425108
Владелец: ФЕДЕРАЛЬНАЯ СЛУЖБА ГОСУДАРСТВЕННОЙ РЕГИСТРАЦИИ, КАДАСТРА И КАРТОГРАФИИ
Действителен: с 27.06.2023 по 19.09.2024

Земельный участок
вид объекта недвижимости

Лист № 276 раздела 4.2	Всего листов раздела 4.2: 381	Всего разделов: 7	Всего листов выписки: 1210

06.12.2023г. № КУВИ-001/2023-273313032	
Кадастровый номер:	47:01:0000000:4(Единое землепользование)

1	2	3	4	5
25	493669.02	1292201.68	-	-
26	493667.92	1292197.21	-	-
27	493710.36	1292186.77	-	-
28	493754.16	1292172.1	-	-
29	493801.2	1292159.65	-	-
30	493844.91	1292143.13	-	-
31	493849.83	1292119.45	-	-
1	494133.08	1292071.03	-	-
2	494151.34	1292062.11	-	-
3	494153.73	1292061.48	-	-
4	494179.45	1292055.78	-	-
5	494206.59	1292046.61	-	-
6	494230.18	1292033.83	-	-
7	494233.81	1292030.67	-	-
8	494217.66	1292029.7	-	-
9	494221.26	1292027.94	-	-
10	494227.11	1292026.26	-	-
11	494240.77	1292027.09	-	-
12	494241.51	1292029.26	-	-
13	494238.75	1292031.67	-	-
14	494262.6	1292026	-	-
15	494292.38	1292022.42	-	-
16	494321.91	1292015.69	-	-
17	494350.22	1292010.33	-	-
18	494378.03	1292004.85	-	-
19	494406.96	1291999.89	-	-
20	494426.54	1291995.15	-	-
21	494417.95	1291986.21	-	-
22	494422.91	1291985.6	-	-

ДОКУМЕНТ ПОДПИСАН
ЭЛЕКТРОННОЙ ПОДПИСЬЮ
Сертификат: 00BB056B7401CB38D2B3576ACDC8425108
Владелец: ФЕДЕРАЛЬНАЯ СЛУЖБА ГОСУДАРСТВЕННОЙ РЕГИСТРАЦИИ, КАДАСТРА И КАРТОГРАФИИ
Действителен: с 27.06.2023 по 19.09.2024

полное наименование должности		инициалы, фамилия

Земельный участок
вид объекта недвижимости

Лист № 277 раздела 4.2	Всего листов раздела 4.2: 381	Всего разделов: 7	Всего листов выписки: 1210

06.12.2023г. № КУВИ-001/2023-273313032	
Кадастровый номер:	47:01:0000000:4(Единое землепользование)

1	2	3	4	5
23	494431.02	1291994.03	-	-
24	494458.48	1291985.27	-	-
25	494458.76	1291985.18	-	-
26	494458.71	1291984.86	-	-
27	494460.76	1291984.53	-	-
28	494478.5	1291978.81	-	-
29	494484.47	1291978.08	-	-
30	494491.72	1291978.71	-	-
31	494490.05	1291979.26	-	-
32	494492.39	1291978.77	-	-
33	494508.29	1291980.16	-	-
34	494478.01	1291986.48	-	-
35	494459.43	1291989.4	-	-
36	494459.39	1291989.18	-	-
37	494430.87	1291998.22	-	-
38	494407.77	1292003.81	-	-
39	494378.76	1292008.78	-	-
40	494350.98	1292014.26	-	-
41	494322.73	1292019.61	-	-
42	494293.06	1292026.37	-	-
43	494263.3	1292029.94	-	-
44	494232.05	1292037.37	-	-
45	494208.19	1292050.29	-	-
46	494180.53	1292059.64	-	-
47	494154.67	1292065.37	-	-
48	494133.08	1292071.03	-	-
1	494397.62	1291988.69	-	-
2	494412.32	1291986.9	-	-
3	494410.9	1291988.75	-	-

ДОКУМЕНТ ПОДПИСАН
ЭЛЕКТРОННОЙ ПОДПИСЬЮ
Сертификат: 00BB056B7401CB38D2B3576ACDC8425108
Владелец: ФЕДЕРАЛЬНАЯ СЛУЖБА ГОСУДАРСТВЕННОЙ РЕГИСТРАЦИИ, КАДАСТРА И КАРТОГРАФИИ
Действителен: с 27.06.2023 по 19.09.2024

полное наименование должности		инициалы, фамилия

Земельный участок
вид объекта недвижимости

Лист № 278 раздела 4.2	Всего листов раздела 4.2: 381	Всего разделов: 7	Всего листов выписки: 1210

06.12.2023г. № КУВИ-001/2023-273313032

Кадастровый номер:	47:01:0000000:4(Единое землепользование)

1	2	3	4	5
4	494397.62	1291988.69	-	-
1	493849.83	1292119.45	-	-
2	493850.17	1292119.35	-	-
3	493854.96	1292117.36	-	-
4	493849.92	1292141.64	-	-
5	493892.32	1292130.23	-	-
6	493938.16	1292117.5	-	-
7	493987.67	1292104.7	-	-
8	494019.58	1292092.36	-	-
9	494001.96	1292076.2	-	-
10	493987.37	1292062.54	-	-
11	493991.43	1292060.86	-	-
12	494004.68	1292073.26	-	-
13	494023.58	1292090.6	-	-
14	494024.45	1292090.48	-	-
15	494030.38	1292088.19	-	-
16	494033.02	1292093.24	-	-
17	494028.19	1292093.96	-	-
18	493989.08	1292109.08	-	-
19	493939.35	1292121.94	-	-
20	493893.53	1292134.67	-	-
21	493847.61	1292147.02	-	-
22	493802.61	1292164.03	-	-
23	493755.48	1292176.51	-	-
24	493711.64	1292191.19	-	-
25	493669.02	1292201.68	-	-
26	493667.92	1292197.21	-	-
27	493710.36	1292186.77	-	-
28	493754.16	1292172.1	-	-

ДОКУМЕНТ ПОДПИСАН
ЭЛЕКТРОННОЙ ПОДПИСЬЮ
Сертификат: 00BB056B7401CB38D2B3576ACDC8425108
Владелец: ФЕДЕРАЛЬНАЯ СЛУЖБА ГОСУДАРСТВЕННОЙ РЕГИСТРАЦИИ, КАДАСТРА И КАРТОГРАФИИ
Действителен: с 27.06.2023 по 19.09.2024

полное наименование должности		инициалы, фамилия

Земельный участок
вид объекта недвижимости

Лист № 279 раздела 4.2	Всего листов раздела 4.2: 381	Всего разделов: 7	Всего листов выписки: 1210

06.12.2023г. № КУВИ-001/2023-273313032	
Кадастровый номер:	47:01:0000000:4(Единое землепользование)

1	2	3	4	5
29	493801.2	1292159.65	-	-
30	493844.91	1292143.13	-	-
31	493849.83	1292119.45	-	-
1	494133.08	1292071.03	-	-
2	494151.34	1292062.11	-	-
3	494153.73	1292061.48	-	-
4	494179.45	1292055.78	-	-
5	494206.59	1292046.61	-	-
6	494230.18	1292033.83	-	-
7	494233.81	1292030.67	-	-
8	494217.66	1292029.7	-	-
9	494221.26	1292027.94	-	-
10	494227.11	1292026.26	-	-
11	494240.77	1292027.09	-	-
12	494241.51	1292029.26	-	-
13	494238.75	1292031.67	-	-
14	494262.6	1292026	-	-
15	494292.38	1292022.42	-	-
16	494321.91	1292015.69	-	-
17	494350.22	1292010.33	-	-
18	494378.03	1292004.85	-	-
19	494406.96	1291999.89	-	-
20	494426.54	1291995.15	-	-
21	494417.95	1291986.21	-	-
22	494422.91	1291985.6	-	-
23	494431.02	1291994.03	-	-
24	494458.48	1291985.27	-	-
25	494458.76	1291985.18	-	-
26	494458.71	1291984.86	-	-

ДОКУМЕНТ ПОДПИСАН
ЭЛЕКТРОННОЙ ПОДПИСЬЮ
Сертификат: 00BB056B7401CB38D2B3576ACDC8425108
Владелец: ФЕДЕРАЛЬНАЯ СЛУЖБА ГОСУДАРСТВЕННОЙ РЕГИСТРАЦИИ, КАДАСТРА И КАРТОГРАФИИ
Действителен: с 27.06.2023 по 19.09.2024

полное наименование должности		инициалы, фамилия

Земельный участок
вид объекта недвижимости

Лист № 280 раздела 4.2	Всего листов раздела 4.2: 381	Всего разделов: 7	Всего листов выписки: 1210

06.12.2023г. № КУВИ-001/2023-273313032	
Кадастровый номер:	47:01:0000000:4(Единое землепользование)

1	2	3	4	5
27	494460.76	1291984.53	-	-
28	494478.5	1291978.81	-	-
29	494484.47	1291978.08	-	-
30	494491.72	1291978.71	-	-
31	494490.05	1291979.26	-	-
32	494492.39	1291978.77	-	-
33	494508.29	1291980.16	-	-
34	494478.01	1291986.48	-	-
35	494459.43	1291989.4	-	-
36	494459.39	1291989.18	-	-
37	494430.87	1291998.22	-	-
38	494407.77	1292003.81	-	-
39	494378.76	1292008.78	-	-
40	494350.98	1292014.26	-	-
41	494322.73	1292019.61	-	-
42	494293.06	1292026.37	-	-
43	494263.3	1292029.94	-	-
44	494232.05	1292037.37	-	-
45	494208.19	1292050.29	-	-
46	494180.53	1292059.64	-	-
47	494154.67	1292065.37	-	-
48	494133.08	1292071.03	-	-
1	494397.62	1291988.69	-	-
2	494412.32	1291986.9	-	-
3	494410.9	1291988.75	-	-
4	494397.62	1291988.69	-	-

полное наименование должности		инициалы, фамилия

ДОКУМЕНТ ПОДПИСАН
ЭЛЕКТРОННОЙ ПОДПИСЬЮ
Сертификат: 00BB056B7401CB38D2B3576ACDC8425108
Владелец: ФЕДЕРАЛЬНАЯ СЛУЖБА ГОСУДАРСТВЕННОЙ РЕГИСТРАЦИИ, КАДАСТРА И КАРТОГРАФИИ
Действителен: с 27.06.2023 по 19.09.2024

Земельный участок
вид объекта недвижимости

Лист № 281 раздела 4.2	Всего листов раздела 4.2: 381	Всего разделов: 7	Всего листов выписки: 1210

06.12.2023г. № КУВИ-001/2023-273313032	
Кадастровый номер:	47:01:0000000:4(Единое землепользование)

Сведения о характерных точках границы части (частей) земельного участка				
Учетный номер части: 47:01:0000000:4/188				
Система координат				
Номер точки	Координаты, м		Описание закрепления на местности	Средняя квадратичная погрешность определения координат характерных точек границ земельного участка, м
	X	Y		
1	2	3	4	5
1	495176.27	1292165.21	-	-
2	495159.25	1292161.18	-	-
3	495147.81	1292154.93	-	-
4	495136.45	1292149.36	-	-
5	495132.89	1292154.95	-	-
6	495128.15	1292153.83	-	-
7	495134.78	1292143.42	-	-
8	495149.93	1292150.85	-	-
9	495167.85	1292160.65	-	-
10	495176.27	1292165.21	-	-

полное наименование должности		инициалы, фамилия

ДОКУМЕНТ ПОДПИСАН
ЭЛЕКТРОННОЙ ПОДПИСЬЮ
Сертификат: 00BB056B7401CB38D2B3576ACDC8425108
Владелец: ФЕДЕРАЛЬНАЯ СЛУЖБА ГОСУДАРСТВЕННОЙ РЕГИСТРАЦИИ, КАДАСТРА И КАРТОГРАФИИ
Действителен: с 27.06.2023 по 19.09.2024

Земельный участок
вид объекта недвижимости

Лист № 282 раздела 4.2	Всего листов раздела 4.2: 381	Всего разделов: 7	Всего листов выписки: 1210

06.12.2023г. № КУВИ-001/2023-273313032	
Кадастровый номер:	47:01:0000000:4(Единое землепользование)

Сведения о характерных точках границы части (частей) земельного участка				
Учетный номер части: 47:01:0000000:4/189				
Система координат				
Номер точки	Координаты, м		Описание закрепления на местности	Средняя квадратичная погрешность определения координат характерных точек границ земельного участка, м
	X	Y		
1	2	3	4	5
1	550748.41	1312858.52	-	-
2	550726.17	1312829.79	-	-
3	550722.39	1312829.63	-	-
4	550716.68	1312829.39	-	-
5	550712.5	1312821.04	-	-
6	550678.23	1312754.06	-	-
7	550673.93	1312751.82	-	-
8	550673.18	1312749.47	-	-
9	550674.34	1312746.41	-	-
10	550674.88	1312744.98	-	-
11	550690.95	1312742.91	-	-
12	550696.22	1312742.23	-	-
13	550731.6	1312811.38	-	-
14	550744.99	1312838.14	-	-
15	550742.75	1312844.85	-	-
16	550746.82	1312852.99	-	-
17	550748.41	1312858.52	-	-
1	550887.38	1313490.68	-	-
2	550887.19	1313492.11	-	-
3	550886.03	1313501.7	-	-
4	550885.19	1313508.64	-	-
5	550884.62	1313513.3	-	-
6	550884.52	1313514.02	-	-
7	550857.43	1313497.43	-	-

полное наименование должности		инициалы, фамилия

ДОКУМЕНТ ПОДПИСАН
ЭЛЕКТРОННОЙ ПОДПИСЬЮ
Сертификат: 00BB056B7401CB38D2B3576ACDC8425108
Владелец: ФЕДЕРАЛЬНАЯ СЛУЖБА ГОСУДАРСТВЕННОЙ РЕГИСТРАЦИИ, КАДАСТРА И КАРТОГРАФИИ
Действителен: с 27.06.2023 по 19.09.2024

Земельный участок
вид объекта недвижимости

Лист № 283 раздела 4.2	Всего листов раздела 4.2: 381	Всего разделов: 7	Всего листов выписки: 1210

06.12.2023г. № КУВИ-001/2023-273313032	
Кадастровый номер:	47:01:0000000:4(Единое землепользование)

1	2	3	4	5
8	550855.6	1313494.48	-	-
9	550856.08	1313490.73	-	-
10	550856.61	1313486.59	-	-
11	550856.61	1313486.58	-	-
12	550859.04	1313467.43	-	-
13	550864.88	1313468.8	-	-
14	550872.95	1313481.84	-	-
15	550887.38	1313490.68	-	-
1	550884.52	1313514.02	-	-
2	550884.62	1313513.3	-	-
3	550885.19	1313508.64	-	-
4	550886.03	1313501.7	-	-
5	550887.19	1313492.11	-	-
6	550887.38	1313490.68	-	-
7	550929.83	1313516.69	-	-
8	550966.1	1313562.41	-	-
9	550975.72	1313575.19	-	-
10	550972.15	1313578.77	-	-
11	550972.19	1313578.82	-	-
12	550964.05	1313586.96	-	-
13	550964.02	1313586.92	-	-
14	550960.45	1313590.49	-	-
15	550949.16	1313575.5	-	-
16	550915.42	1313532.95	-	-
17	550884.52	1313514.02	-	-

ДОКУМЕНТ ПОДПИСАН
ЭЛЕКТРОННОЙ ПОДПИСЬЮ
Сертификат: 00BB056B7401CB38D2B3576ACDC8425108
Владелец: ФЕДЕРАЛЬНАЯ СЛУЖБА ГОСУДАРСТВЕННОЙ РЕГИСТРАЦИИ, КАДАСТРА И КАРТОГРАФИИ
Действителен: с 27.06.2023 по 19.09.2024

полное наименование должности		инициалы, фамилия

Земельный участок
вид объекта недвижимости

Лист № 284 раздела 4.2	Всего листов раздела 4.2: 381	Всего разделов: 7	Всего листов выписки: 1210

06.12.2023г. № КУВИ-001/2023-273313032	
Кадастровый номер:	47:01:0000000:4(Единое землепользование)

Сведения о характерных точках границы части (частей) земельного участка				
Учетный номер части: 47:01:0000000:4/190				
Система координат				
Номер точки	Координаты, м		Описание закрепления на местности	Средняя квадратичная погрешность определения координат характерных точек границ земельного участка, м
	X	Y		
1	2	3	4	5
1	484482.12	1294893.98	-	-
2	484496.07	1294944.08	-	-
3	484497.62	1294950.39	-	-
4	484505.03	1294981.1	-	-
5	484505.54	1294981.3	-	-
6	484506.55	1294986.64	-	-
7	484506.12	1294986.47	-	-
8	484514.24	1295029.68	-	-
9	484524.4	1295083.94	-	-
10	484535.22	1295140.66	-	-
11	484545.6	1295195.91	-	-
12	484557.67	1295259.79	-	-
13	484567.16	1295310.89	-	-
14	484568.79	1295313.96	-	-
15	484569.1	1295315.63	-	-
16	484566.02	1295317.27	-	-
17	484563.34	1295312.22	-	-
18	484553.74	1295260.53	-	-
19	484541.67	1295196.65	-	-
20	484531.29	1295141.4	-	-
21	484520.47	1295084.68	-	-
22	484510.31	1295030.41	-	-
23	484501.46	1294983.35	-	-
24	484493.73	1294951.33	-	-

полное наименование должности		инициалы, фамилия

ДОКУМЕНТ ПОДПИСАН
ЭЛЕКТРОННОЙ ПОДПИСЬЮ
Сертификат: 00BB056B7401CB38D2B3576ACDC8425108
Владелец: ФЕДЕРАЛЬНАЯ СЛУЖБА ГОСУДАРСТВЕННОЙ РЕГИСТРАЦИИ, КАДАСТРА И КАРТОГРАФИИ
Действителен: с 27.06.2023 по 19.09.2024

Земельный участок
вид объекта недвижимости

Лист № 285 раздела 4.2	Всего листов раздела 4.2: 381	Всего разделов: 7	Всего листов выписки: 1210

06.12.2023г. № КУВИ-001/2023-273313032	
Кадастровый номер:	47:01:0000000:4(Единое землепользование)

1	2	3	4	5
25	484487.05	1294924.15	-	-
26	484479.97	1294894.49	-	-
27	484482.12	1294893.98	-	-

ДОКУМЕНТ ПОДПИСАН
ЭЛЕКТРОННОЙ ПОДПИСЬЮ
Сертификат: 00BB056B7401CB38D2B3576ACDC8425108
Владелец: ФЕДЕРАЛЬНАЯ СЛУЖБА ГОСУДАРСТВЕННОЙ РЕГИСТРАЦИИ, КАДАСТРА И КАРТОГРАФИИ
Действителен: с 27.06.2023 по 19.09.2024

полное наименование должности		инициалы, фамилия

Земельный участок
вид объекта недвижимости

Лист № 286 раздела 4.2	Всего листов раздела 4.2: 381	Всего разделов: 7	Всего листов выписки: 1210

06.12.2023г. № КУВИ-001/2023-273313032	
Кадастровый номер:	47:01:0000000:4(Единое землепользование)

Сведения о характерных точках границы части (частей) земельного участка				
Учетный номер части: 47:01:0000000:4/191				
Система координат				
Номер точки	Координаты, м		Описание закрепления на местности	Средняя квадратичная погрешность определения координат характерных точек границ земельного участка, м
	X	Y		
1	2	3	4	5
1	521389.36	1323285.9	-	-
2	521390.87	1323289.74	-	-
3	521371.95	1323292.26	-	-
4	521360.07	1323293.59	-	-
5	521358.55	1323289.73	-	-
6	521371.46	1323288.28	-	-
7	521389.36	1323285.9	-	-
1	521513.56	1323683.11	-	-
2	521512.73	1323681.02	-	-
3	521504.16	1323659.62	-	-
4	521502.83	1323656.07	-	-
5	521513.1	1323681.76	-	-
6	521513.56	1323683.11	-	-
1	521561.25	1323721.9	-	-
2	521562.76	1323725.69	-	-
3	521539.88	1323740.89	-	-
4	521536.91	1323742.07	-	-
5	521536.57	1323741.17	-	-
6	521535.46	1323738.35	-	-
7	521538.02	1323737.33	-	-
8	521561.25	1323721.9	-	-
1	521358.55	1323289.73	-	-
2	521360.07	1323293.59	-	-
3	521347.72	1323294.97	-	-

полное наименование должности		инициалы, фамилия

ДОКУМЕНТ ПОДПИСАН
ЭЛЕКТРОННОЙ ПОДПИСЬЮ
Сертификат: 00BB056B7401CB38D2B3576ACDC8425108
Владелец: ФЕДЕРАЛЬНАЯ СЛУЖБА ГОСУДАРСТВЕННОЙ РЕГИСТРАЦИИ, КАДАСТРА И КАРТОГРАФИИ
Действителен: с 27.06.2023 по 19.09.2024

Земельный участок
вид объекта недвижимости

Лист № 287 раздела 4.2	Всего листов раздела 4.2: 381	Всего разделов: 7	Всего листов выписки: 1210

06.12.2023г. № КУВИ-001/2023-273313032	
Кадастровый номер:	47:01:0000000:4(Единое землепользование)

1	2	3	4	5
4	521356.53	1323325.43	-	-
5	521366.05	1323359.13	-	-
6	521377.78	1323384.77	-	-
7	521389.8	1323411.26	-	-
8	521400.77	1323435.49	-	-
9	521419.37	1323464.93	-	-
10	521436.74	1323492.61	-	-
11	521447.3	1323518.21	-	-
12	521457.71	1323544.16	-	-
13	521468.66	1323571.38	-	-
14	521479.55	1323598.7	-	-
15	521490.23	1323625.21	-	-
16	521502.18	1323654.44	-	-
17	521502.83	1323656.07	-	-
18	521504.16	1323659.62	-	-
19	521512.73	1323681.02	-	-
20	521509.12	1323682.58	-	-
21	521498.47	1323655.94	-	-
22	521486.53	1323626.72	-	-
23	521475.84	1323600.18	-	-
24	521464.95	1323572.86	-	-
25	521454	1323545.65	-	-
26	521443.59	1323519.72	-	-
27	521433.17	1323494.45	-	-
28	521415.98	1323467.07	-	-
29	521398.04	1323438.66	-	-
30	521386.3	1323440.85	-	-
31	521384.79	1323437.06	-	-
32	521396.14	1323434.95	-	-

ДОКУМЕНТ ПОДПИСАН
ЭЛЕКТРОННОЙ ПОДПИСЬЮ
Сертификат: 00BB056B7401CB38D2B3576ACDC8425108
Владелец: ФЕДЕРАЛЬНАЯ СЛУЖБА ГОСУДАРСТВЕННОЙ РЕГИСТРАЦИИ, КАДАСТРА И КАРТОГРАФИИ
Действителен: с 27.06.2023 по 19.09.2024

полное наименование должности		инициалы, фамилия

Земельный участок
вид объекта недвижимости

Лист № 288 раздела 4.2	Всего листов раздела 4.2: 381	Всего разделов: 7	Всего листов выписки: 1210

06.12.2023г. № КУВИ-001/2023-273313032	
Кадастровый номер:	47:01:0000000:4(Единое землепользование)

1	2	3	4	5
33	521386.16	1323412.91	-	-
34	521374.14	1323386.43	-	-
35	521362.29	1323360.51	-	-
36	521352.69	1323326.53	-	-
37	521342.95	1323292.9	-	-
38	521343.99	1323291.36	-	-
39	521358.55	1323289.73	-	-
1	521509.12	1323682.58	-	-
2	521512.73	1323681.02	-	-
3	521513.56	1323683.11	-	-
4	521523.65	1323712.59	-	-
5	521532.66	1323739.46	-	-
6	521535.46	1323738.35	-	-
7	521536.57	1323741.17	-	-
8	521536.91	1323742.07	-	-
9	521531.37	1323744.27	-	-
10	521529.81	1323743.55	-	-
11	521519.86	1323713.87	-	-
12	521509.35	1323683.15	-	-
13	521509.12	1323682.58	-	-

полное наименование должности		инициалы, фамилия

ДОКУМЕНТ ПОДПИСАН
ЭЛЕКТРОННОЙ ПОДПИСЬЮ
Сертификат: 00BB056B7401CB38D2B3576ACDC8425108
Владелец: ФЕДЕРАЛЬНАЯ СЛУЖБА ГОСУДАРСТВЕННОЙ РЕГИСТРАЦИИ, КАДАСТРА И КАРТОГРАФИИ
Действителен: с 27.06.2023 по 19.09.2024

Земельный участок
вид объекта недвижимости

Лист № 289 раздела 4.2	Всего листов раздела 4.2: 381	Всего разделов: 7	Всего листов выписки: 1210

06.12.2023г. № КУВИ-001/2023-273313032	
Кадастровый номер:	47:01:0000000:4(Единое землепользование)

Сведения о характерных точках границы части (частей) земельного участка				
Учетный номер части: 47:01:0000000:4/192				
Система координат				
Номер точки	Координаты, м		Описание закрепления на местности	Средняя квадратичная погрешность определения координат характерных точек границ земельного участка, м
	X	Y		
1	2	3	4	5
1	560034.82	1302894.82	-	-
2	560023.61	1302899.04	-	-
3	560022.24	1302869.89	-	-
4	560024.56	1302864.66	-	-
5	560039.97	1302858.03	-	-
6	560033.75	1302872.04	-	-
7	560034.82	1302894.82	-	-
1	560873.13	1302648.62	-	-
2	560884.24	1302646.04	-	-
3	560886.93	1302656.43	-	-
4	560884.53	1302660.5	-	-
5	560879.96	1302661.68	-	-
6	560875.89	1302659.29	-	-
7	560873.13	1302648.62	-	-
1	560025.6	1302938.21	-	-
2	560026	1302938.25	-	-
3	560025.61	1302938.47	-	-
4	560025.6	1302938.21	-	-
1	560035.92	1302917.41	-	-
2	560024.43	1302916.1	-	-
3	560024.27	1302913.15	-	-
4	560023.61	1302899.04	-	-
5	560034.82	1302894.82	-	-
6	560035.66	1302912.58	-	-

полное наименование должности		инициалы, фамилия

ДОКУМЕНТ ПОДПИСАН
ЭЛЕКТРОННОЙ ПОДПИСЬЮ
Сертификат: 00BB056B7401CB38D2B3576ACDC8425108
Владелец: ФЕДЕРАЛЬНАЯ СЛУЖБА ГОСУДАРСТВЕННОЙ РЕГИСТРАЦИИ, КАДАСТРА И КАРТОГРАФИИ
Действителен: с 27.06.2023 по 19.09.2024

Земельный участок
вид объекта недвижимости

Лист № 290 раздела 4.2	Всего листов раздела 4.2: 381	Всего разделов: 7	Всего листов выписки: 1210

06.12.2023г. № КУВИ-001/2023-273313032	
Кадастровый номер:	47:01:0000000:4(Единое землепользование)

1	2	3	4	5
7	560035.92	1302917.41	-	-

ДОКУМЕНТ ПОДПИСАН
ЭЛЕКТРОННОЙ ПОДПИСЬЮ
Сертификат: 00BB056B7401CB38D2B3576ACDC8425108
Владелец: ФЕДЕРАЛЬНАЯ СЛУЖБА ГОСУДАРСТВЕННОЙ РЕГИСТРАЦИИ, КАДАСТРА И КАРТОГРАФИИ
Действителен: с 27.06.2023 по 19.09.2024

полное наименование должности		инициалы, фамилия

Земельный участок
вид объекта недвижимости

Лист № 291 раздела 4.2	Всего листов раздела 4.2: 381	Всего разделов: 7	Всего листов выписки: 1210

06.12.2023г. № КУВИ-001/2023-273313032	
Кадастровый номер:	47:01:0000000:4(Единое землепользование)

Сведения о характерных точках границы части (частей) земельного участка

Учетный номер части: 47:01:0000000:4/193

Система координат

Номер точки	Координаты, м		Описание закрепления на местности	Средняя квадратичная погрешность определения координат характерных точек границ земельного участка, м
	X	Y		
1	2	3	4	5
1	539228.23	1304333.72	-	-
2	539224.23	1304333.61	-	-
3	539227.15	1304253.26	-	-
4	539231.15	1304253.37	-	-
5	539228.23	1304333.72	-	-
1	553288.42	1323337.32	-	-
2	553288.11	1323338.78	-	-
3	553287.62	1323341.25	-	-
4	553272.62	1323337.01	-	-
5	553240.38	1323321.96	-	-
6	553241.17	1323317.92	-	-
7	553274.02	1323333.25	-	-
8	553288.42	1323337.32	-	-
1	553287.62	1323341.25	-	-
2	553288.11	1323338.78	-	-
3	553288.42	1323337.32	-	-
4	553319.41	1323346.08	-	-
5	553318.44	1323349.96	-	-
6	553287.62	1323341.25	-	-
1	555968.3	1328466.26	-	-
2	555966.2	1328476.32	-	-
3	555961.19	1328483.54	-	-
4	555961.39	1328494.41	-	-
5	555960.65	1328493.9	-	-

полное наименование должности		инициалы, фамилия

ДОКУМЕНТ ПОДПИСАН
ЭЛЕКТРОННОЙ ПОДПИСЬЮ
Сертификат: 00BB056B7401CB38D2B3576ACDC8425108
Владелец: ФЕДЕРАЛЬНАЯ СЛУЖБА ГОСУДАРСТВЕННОЙ РЕГИСТРАЦИИ, КАДАСТРА И КАРТОГРАФИИ
Действителен: с 27.06.2023 по 19.09.2024

Земельный участок
вид объекта недвижимости

Лист № 292 раздела 4.2	Всего листов раздела 4.2: 381	Всего разделов: 7	Всего листов выписки: 1210

06.12.2023г. № КУВИ-001/2023-273313032	
Кадастровый номер:	47:01:0000000:4(Единое землепользование)

1	2	3	4	5
6	555957.34	1328491.62	-	-
7	555957.17	1328482.32	-	-
8	555968.3	1328466.26	-	-
1	555966.2	1328476.32	-	-
2	555968.3	1328466.26	-	-
3	555969.94	1328463.89	-	-
4	555972.18	1328465.43	-	-
5	555973.24	1328466.16	-	-
6	555966.2	1328476.32	-	-
1	555973.24	1328466.16	-	-
2	555972.18	1328465.43	-	-
3	555969.94	1328463.89	-	-
4	555983.35	1328444.54	-	-
5	555987.72	1328439.7	-	-
6	555989.15	1328440.7	-	-
7	555991.04	1328441.99	-	-
8	555986.49	1328447.03	-	-
9	555973.24	1328466.16	-	-

ДОКУМЕНТ ПОДПИСАН
ЭЛЕКТРОННОЙ ПОДПИСЬЮ
Сертификат: 00BB056B7401CB38D2B3576ACDC8425108
Владелец: ФЕДЕРАЛЬНАЯ СЛУЖБА ГОСУДАРСТВЕННОЙ РЕГИСТРАЦИИ, КАДАСТРА И КАРТОГРАФИИ
Действителен: с 27.06.2023 по 19.09.2024

полное наименование должности		инициалы, фамилия

Земельный участок
вид объекта недвижимости

Лист № 293 раздела 4.2	Всего листов раздела 4.2: 381	Всего разделов: 7	Всего листов выписки: 1210

06.12.2023г. № КУВИ-001/2023-273313032	
Кадастровый номер:	47:01:0000000:4(Единое землепользование)

Сведения о характерных точках границы части (частей) земельного участка				
Учетный номер части: 47:01:0000000:4/194				
Система координат				
Номер точки	Координаты, м		Описание закрепления на местности	Средняя квадратичная погрешность определения координат характерных точек границ земельного участка, м
	X	Y		
1	2	3	4	5
1	519481.79	1305567.8	-	-
2	519479.08	1305577.24	-	-
3	519450.8	1305566.46	-	-
4	519460.46	1305532.68	-	-
5	519488.78	1305543.48	-	-
6	519481.79	1305567.8	-	-
1	520872.73	1316234.49	-	-
2	520874.41	1316252.44	-	-
3	520817.48	1316240.89	-	-
4	520813.76	1316245.74	-	-
5	520803.03	1316197.14	-	-
6	520867.36	1316210.2	-	-
7	520872.73	1316234.49	-	-
1	519615.52	1305063.72	-	-
2	519558.86	1305194.16	-	-
3	519586.44	1305103.87	-	-
4	519588.22	1305098.03	-	-
5	519597.9	1305066.33	-	-
6	519602.56	1305051.08	-	-
7	519615.52	1305063.72	-	-
1	519517.12	1305554.29	-	-
2	519507.4	1305588.04	-	-
3	519479.08	1305577.24	-	-
4	519481.79	1305567.8	-	-

полное наименование должности		инициалы, фамилия

ДОКУМЕНТ ПОДПИСАН
ЭЛЕКТРОННОЙ ПОДПИСЬЮ
Сертификат: 00BB056B7401CB38D2B3576ACDC8425108
Владелец: ФЕДЕРАЛЬНАЯ СЛУЖБА ГОСУДАРСТВЕННОЙ РЕГИСТРАЦИИ, КАДАСТРА И КАРТОГРАФИИ
Действителен: с 27.06.2023 по 19.09.2024

Земельный участок
вид объекта недвижимости

Лист № 294 раздела 4.2	Всего листов раздела 4.2: 381	Всего разделов: 7	Всего листов выписки: 1210

06.12.2023г. № КУВИ-001/2023-273313032	
Кадастровый номер:	47:01:0000000:4(Единое землепользование)

1	2	3	4	5
5	519488.78	1305543.48	-	-
6	519517.12	1305554.29	-	-

ДОКУМЕНТ ПОДПИСАН
ЭЛЕКТРОННОЙ ПОДПИСЬЮ
Сертификат: 00BB056B7401CB38D2B3576ACDC8425108
Владелец: ФЕДЕРАЛЬНАЯ СЛУЖБА ГОСУДАРСТВЕННОЙ РЕГИСТРАЦИИ, КАДАСТРА И КАРТОГРАФИИ
Действителен: с 27.06.2023 по 19.09.2024

полное наименование должности		инициалы, фамилия

Земельный участок
вид объекта недвижимости

Лист № 295 раздела 4.2	Всего листов раздела 4.2: 381	Всего разделов: 7	Всего листов выписки: 1210

06.12.2023г. № КУВИ-001/2023-273313032	
Кадастровый номер:	47:01:0000000:4(Единое землепользование)

Сведения о характерных точках границы части (частей) земельного участка				
Учетный номер части: 47:01:0000000:4/195				
Система координат				
Номер точки	Координаты, м		Описание закрепления на местности	Средняя квадратичная погрешность определения координат характерных точек границ земельного участка, м
	X	Y		
1	2	3	4	5
1	548460.62	1307815	-	-
2	548460.39	1307814.75	-	-
3	548453.59	1307807.4	-	-
4	548446.31	1307799.04	-	-
5	548466.54	1307783.12	-	-
6	548487.42	1307766.77	-	-
7	548500.62	1307781.52	-	-
8	548501.72	1307782.75	-	-
9	548479.75	1307799.95	-	-
10	548460.62	1307815	-	-
1	539954.13	1304366.24	-	-
2	539941.82	1304364.61	-	-
3	539936.75	1304364.01	-	-
4	539932.83	1304363.54	-	-
5	539941.61	1304322.55	-	-
6	539949.99	1304285.69	-	-
7	539950.7	1304285.79	-	-
8	539954.97	1304286.36	-	-
9	539962.57	1304287.38	-	-
10	539966.88	1304287.96	-	-
11	539971.29	1304288.55	-	-
12	539962.51	1304327.16	-	-
13	539954.13	1304366.24	-	-
1	548446.31	1307799.04	-	-

полное наименование должности		инициалы, фамилия

ДОКУМЕНТ ПОДПИСАН
ЭЛЕКТРОННОЙ ПОДПИСЬЮ
Сертификат: 00BB056B7401CB38D2B3576ACDC8425108
Владелец: ФЕДЕРАЛЬНАЯ СЛУЖБА ГОСУДАРСТВЕННОЙ РЕГИСТРАЦИИ, КАДАСТРА И КАРТОГРАФИИ
Действителен: с 27.06.2023 по 19.09.2024

Земельный участок
вид объекта недвижимости

Лист № 296 раздела 4.2	Всего листов раздела 4.2: 381	Всего разделов: 7	Всего листов выписки: 1210

06.12.2023г. № КУВИ-001/2023-273313032	
Кадастровый номер:	47:01:0000000:4(Единое землепользование)

1	2	3	4	5
2	548453.59	1307807.4	-	-
3	548460.39	1307814.75	-	-
4	548460.62	1307815	-	-
5	548442.79	1307829.04	-	-
6	548396.62	1307856.23	-	-
7	548393.29	1307852.4	-	-
8	548385.68	1307843.65	-	-
9	548382.34	1307839.81	-	-
10	548430.69	1307811.33	-	-
11	548446.31	1307799.04	-	-

полное наименование должности		инициалы, фамилия

ДОКУМЕНТ ПОДПИСАН
ЭЛЕКТРОННОЙ ПОДПИСЬЮ
Сертификат: 00BB056B7401CB38D2B3576ACDC8425108
Владелец: ФЕДЕРАЛЬНАЯ СЛУЖБА ГОСУДАРСТВЕННОЙ РЕГИСТРАЦИИ, КАДАСТРА И КАРТОГРАФИИ
Действителен: с 27.06.2023 по 19.09.2024

Земельный участок
вид объекта недвижимости

Лист № 297 раздела 4.2	Всего листов раздела 4.2: 381	Всего разделов: 7	Всего листов выписки: 1210

06.12.2023г. № КУВИ-001/2023-273313032	
Кадастровый номер:	47:01:0000000:4(Единое землепользование)

Сведения о характерных точках границы части (частей) земельного участка				
Учетный номер части: 47:01:0000000:4/196				
Система координат				
Номер точки	Координаты, м		Описание закрепления на местности	Средняя квадратичная погрешность определения координат характерных точек границ земельного участка, м
	X	Y		
1	2	3	4	5
1	551139.94	1320442.97	-	-
2	551143.05	1320446.79	-	-
3	551135.05	1320447.26	-	-
4	551123.87	1320432.16	-	-
5	551117.96	1320426.33	-	-
6	551097.81	1320431.91	-	-
7	551102.88	1320441.18	-	-
8	551102.41	1320442.77	-	-
9	551100.96	1320443.57	-	-
10	551099.37	1320443.1	-	-
11	551093.24	1320431.9	-	-
12	551076.71	1320416.5	-	-
13	551058.21	1320399.3	-	-
14	551043.66	1320385.78	-	-
15	551028.49	1320371.68	-	-
16	551007.69	1320369.37	-	-
17	550967.51	1320363.41	-	-
18	550963.73	1320360.57	-	-
19	550962.11	1320358.73	-	-
20	550953.17	1320348.55	-	-
21	550951.08	1320346.17	-	-
22	550951.22	1320346.19	-	-
23	550969.1	1320359.6	-	-
24	551008.2	1320365.4	-	-

полное наименование должности		инициалы, фамилия

ДОКУМЕНТ ПОДПИСАН
ЭЛЕКТРОННОЙ ПОДПИСЬЮ
Сертификат: 00BB056B7401CB38D2B3576ACDC8425108
Владелец: ФЕДЕРАЛЬНАЯ СЛУЖБА ГОСУДАРСТВЕННОЙ РЕГИСТРАЦИИ, КАДАСТРА И КАРТОГРАФИИ
Действителен: с 27.06.2023 по 19.09.2024

Земельный участок
вид объекта недвижимости

Лист № 298 раздела 4.2	Всего листов раздела 4.2: 381	Всего разделов: 7	Всего листов выписки: 1210

06.12.2023г. № КУВИ-001/2023-273313032	
Кадастровый номер:	47:01:0000000:4(Единое землепользование)

1	2	3	4	5
25	551030.24	1320367.85	-	-
26	551046.38	1320382.85	-	-
27	551060.93	1320396.37	-	-
28	551079.43	1320413.57	-	-
29	551095.38	1320428.43	-	-
30	551118.52	1320422.02	-	-
31	551119.56	1320422.29	-	-
32	551126.9	1320429.53	-	-
33	551136.97	1320443.14	-	-
34	551139.94	1320442.97	-	-
1	551143.05	1320446.79	-	-
2	551139.94	1320442.97	-	-
3	551166.77	1320441.4	-	-
4	551173.98	1320438.56	-	-
5	551175.68	1320442.19	-	-
6	551167.64	1320445.35	-	-
7	551143.05	1320446.79	-	-
1	551199.11	1320391.21	-	-
2	551202.48	1320395.27	-	-
3	551196.66	1320395.15	-	-
4	551195.52	1320393.96	-	-
5	551195.55	1320392.3	-	-
6	551196.74	1320391.16	-	-
7	551199.11	1320391.21	-	-
1	551216.16	1320411.73	-	-
2	551218.77	1320414.87	-	-
3	551206.52	1320430.05	-	-
4	551188.73	1320437.05	-	-
5	551187.06	1320433.41	-	-

полное наименование должности		инициалы, фамилия

ДОКУМЕНТ ПОДПИСАН
ЭЛЕКТРОННОЙ ПОДПИСЬЮ
Сертификат: 00BB056B7401CB38D2B3576ACDC8425108
Владелец: ФЕДЕРАЛЬНАЯ СЛУЖБА ГОСУДАРСТВЕННОЙ РЕГИСТРАЦИИ, КАДАСТРА И КАРТОГРАФИИ
Действителен: с 27.06.2023 по 19.09.2024

Земельный участок
вид объекта недвижимости

Лист № 299 раздела 4.2	Всего листов раздела 4.2: 381	Всего разделов: 7	Всего листов выписки: 1210

06.12.2023г. № КУВИ-001/2023-273313032	
Кадастровый номер:	47:01:0000000:4(Единое землепользование)

1	2	3	4	5
6	551204.07	1320426.71	-	-
7	551216.16	1320411.73	-	-

ДОКУМЕНТ ПОДПИСАН
ЭЛЕКТРОННОЙ ПОДПИСЬЮ
Сертификат: 00BB056B7401CB38D2B3576ACDC8425108
Владелец: ФЕДЕРАЛЬНАЯ СЛУЖБА ГОСУДАРСТВЕННОЙ РЕГИСТРАЦИИ, КАДАСТРА И КАРТОГРАФИИ
Действителен: с 27.06.2023 по 19.09.2024

полное наименование должности		инициалы, фамилия

Земельный участок
вид объекта недвижимости

Лист № 300 раздела 4.2	Всего листов раздела 4.2: 381	Всего разделов: 7	Всего листов выписки: 1210

06.12.2023г. № КУВИ-001/2023-273313032	
Кадастровый номер:	47:01:0000000:4(Единое землепользование)

Сведения о характерных точках границы части (частей) земельного участка				
Учетный номер части: 47:01:0000000:4/197				
Система координат				
Номер точки	Координаты, м		Описание закрепления на местности	Средняя квадратичная погрешность определения координат характерных точек границ земельного участка, м
	X	Y		
1	2	3	4	5
1	551139.94	1320442.97	-	-
2	551143.05	1320446.79	-	-
3	551135.05	1320447.26	-	-
4	551123.87	1320432.16	-	-
5	551117.96	1320426.33	-	-
6	551097.81	1320431.91	-	-
7	551102.88	1320441.18	-	-
8	551102.41	1320442.77	-	-
9	551100.96	1320443.57	-	-
10	551099.37	1320443.1	-	-
11	551093.24	1320431.9	-	-
12	551076.71	1320416.5	-	-
13	551058.21	1320399.3	-	-
14	551043.66	1320385.78	-	-
15	551028.49	1320371.68	-	-
16	551007.69	1320369.37	-	-
17	550967.51	1320363.41	-	-
18	550963.73	1320360.57	-	-
19	550962.11	1320358.73	-	-
20	550953.17	1320348.55	-	-
21	550951.08	1320346.17	-	-
22	550951.22	1320346.19	-	-
23	550969.1	1320359.6	-	-
24	551008.2	1320365.4	-	-

полное наименование должности		инициалы, фамилия

ДОКУМЕНТ ПОДПИСАН
ЭЛЕКТРОННОЙ ПОДПИСЬЮ
Сертификат: 00BB056B7401CB38D2B3576ACDC8425108
Владелец: ФЕДЕРАЛЬНАЯ СЛУЖБА ГОСУДАРСТВЕННОЙ РЕГИСТРАЦИИ, КАДАСТРА И КАРТОГРАФИИ
Действителен: с 27.06.2023 по 19.09.2024

Земельный участок
вид объекта недвижимости

Лист № 301 раздела 4.2	Всего листов раздела 4.2: 381	Всего разделов: 7	Всего листов выписки: 1210

06.12.2023г. № КУВИ-001/2023-273313032	
Кадастровый номер:	47:01:0000000:4(Единое землепользование)

1	2	3	4	5
25	551030.24	1320367.85	-	-
26	551046.38	1320382.85	-	-
27	551060.93	1320396.37	-	-
28	551079.43	1320413.57	-	-
29	551095.38	1320428.43	-	-
30	551118.52	1320422.02	-	-
31	551119.56	1320422.29	-	-
32	551126.9	1320429.53	-	-
33	551136.97	1320443.14	-	-
34	551139.94	1320442.97	-	-
1	551143.05	1320446.79	-	-
2	551139.94	1320442.97	-	-
3	551166.77	1320441.4	-	-
4	551173.98	1320438.56	-	-
5	551175.68	1320442.19	-	-
6	551167.64	1320445.35	-	-
7	551143.05	1320446.79	-	-
1	551199.11	1320391.21	-	-
2	551202.48	1320395.27	-	-
3	551196.66	1320395.15	-	-
4	551195.52	1320393.96	-	-
5	551195.55	1320392.3	-	-
6	551196.74	1320391.16	-	-
7	551199.11	1320391.21	-	-
1	551216.16	1320411.73	-	-
2	551218.77	1320414.87	-	-
3	551206.52	1320430.05	-	-
4	551188.73	1320437.05	-	-
5	551187.06	1320433.41	-	-

ДОКУМЕНТ ПОДПИСАН
ЭЛЕКТРОННОЙ ПОДПИСЬЮ
Сертификат: 00BB056B7401CB38D2B3576ACDC8425108
Владелец: ФЕДЕРАЛЬНАЯ СЛУЖБА ГОСУДАРСТВЕННОЙ РЕГИСТРАЦИИ, КАДАСТРА И КАРТОГРАФИИ
Действителен: с 27.06.2023 по 19.09.2024

полное наименование должности		инициалы, фамилия

Земельный участок
вид объекта недвижимости

Лист № 302 раздела 4.2	Всего листов раздела 4.2: 381	Всего разделов: 7	Всего листов выписки: 1210

06.12.2023г. № КУВИ-001/2023-273313032	
Кадастровый номер:	47:01:0000000:4(Единое землепользование)

1	2	3	4	5
6	551204.07	1320426.71	-	-
7	551216.16	1320411.73	-	-

ДОКУМЕНТ ПОДПИСАН
ЭЛЕКТРОННОЙ ПОДПИСЬЮ
Сертификат: 00BB056B7401CB38D2B3576ACDC8425108
Владелец: ФЕДЕРАЛЬНАЯ СЛУЖБА ГОСУДАРСТВЕННОЙ РЕГИСТРАЦИИ, КАДАСТРА И КАРТОГРАФИИ
Действителен: с 27.06.2023 по 19.09.2024

полное наименование должности		инициалы, фамилия

Земельный участок
вид объекта недвижимости

Лист № 303 раздела 4.2	Всего листов раздела 4.2: 381	Всего разделов: 7	Всего листов выписки: 1210

06.12.2023г. № КУВИ-001/2023-273313032	
Кадастровый номер:	47:01:0000000:4(Единое землепользование)

Сведения о характерных точках границы части (частей) земельного участка				
Учетный номер части: 47:01:0000000:4/198				
Система координат				
Номер точки	Координаты, м		Описание закрепления на местности	Средняя квадратичная погрешность определения координат характерных точек границ земельного участка, м
	X	Y		
1	2	3	4	5
1	548493.66	1307914.15	-	-
2	548517	1307937.03	-	-
3	548516.94	1307938.79	-	-
4	548500.93	1307952.45	-	-
5	548499.28	1307952.32	-	-
6	548498.87	1307951.84	-	-
7	548498.26	1307950.47	-	-
8	548498.34	1307949.41	-	-
9	548512.01	1307937.74	-	-
10	548490.85	1307917	-	-
11	548493.66	1307914.15	-	-
1	547985.66	1307132.19	-	-
2	547998.69	1307161.37	-	-
3	548014.75	1307191.79	-	-
4	548027.69	1307216.91	-	-
5	548041.53	1307242.99	-	-
6	548041.68	1307243.27	-	-
7	548013.07	1307197.27	-	-
8	548011.2	1307193.64	-	-
9	547995.09	1307163.12	-	-
10	547983.58	1307137.35	-	-
11	547976.54	1307144.03	-	-
12	547974.05	1307140.87	-	-
13	547983.63	1307131.79	-	-

полное наименование должности		инициалы, фамилия

ДОКУМЕНТ ПОДПИСАН
ЭЛЕКТРОННОЙ ПОДПИСЬЮ
Сертификат: 00BB056B7401CB38D2B3576ACDC8425108
Владелец: ФЕДЕРАЛЬНАЯ СЛУЖБА ГОСУДАРСТВЕННОЙ РЕГИСТРАЦИИ, КАДАСТРА И КАРТОГРАФИИ
Действителен: с 27.06.2023 по 19.09.2024

Земельный участок
вид объекта недвижимости

Лист № 304 раздела 4.2	Всего листов раздела 4.2: 381	Всего разделов: 7	Всего листов выписки: 1210

06.12.2023г. № КУВИ-001/2023-273313032	
Кадастровый номер:	47:01:0000000:4(Единое землепользование)

1	2	3	4	5
14	547985.66	1307132.19	-	-
1	548219.65	1307585.91	-	-
2	548243.03	1307629.88	-	-
3	548272.68	1307666.77	-	-
4	548308.17	1307717.22	-	-
5	548335.77	1307757.68	-	-
6	548367.19	1307789.11	-	-
7	548389.59	1307811.22	-	-
8	548421.56	1307842.84	-	-
9	548448.43	1307869.45	-	-
10	548479.43	1307900.21	-	-
11	548493.66	1307914.15	-	-
12	548490.85	1307917	-	-
13	548476.62	1307903.06	-	-
14	548445.61	1307872.29	-	-
15	548418.74	1307845.68	-	-
16	548386.78	1307814.06	-	-
17	548364.37	1307791.94	-	-
18	548332.67	1307760.24	-	-
19	548304.88	1307719.49	-	-
20	548269.48	1307669.17	-	-
21	548239.67	1307632.09	-	-
22	548216.1	1307587.76	-	-
23	548210.67	1307577.13	-	-
24	548214.1	1307575.05	-	-
25	548219.65	1307585.91	-	-

ДОКУМЕНТ ПОДПИСАН
ЭЛЕКТРОННОЙ ПОДПИСЬЮ
Сертификат: 00BB056B7401CB38D2B3576ACDC8425108
Владелец: ФЕДЕРАЛЬНАЯ СЛУЖБА ГОСУДАРСТВЕННОЙ РЕГИСТРАЦИИ, КАДАСТРА И КАРТОГРАФИИ
Действителен: с 27.06.2023 по 19.09.2024

полное наименование должности		инициалы, фамилия

Земельный участок
вид объекта недвижимости

Лист № 305 раздела 4.2	Всего листов раздела 4.2: 381	Всего разделов: 7	Всего листов выписки: 1210

06.12.2023г. № КУВИ-001/2023-273313032	
Кадастровый номер:	47:01:0000000:4(Единое землепользование)

Сведения о характерных точках границы части (частей) земельного участка				
Учетный номер части: 47:01:0000000:4/199				
Система координат				
Номер точки	Координаты, м		Описание закрепления на местности	Средняя квадратичная погрешность определения координат характерных точек границ земельного участка, м
	X	Y		
1	2	3	4	5
1	560468.65	1302848.11	-	-
2	560469.48	1302852.03	-	-
3	560468.18	1302852.29	-	-
4	560466.8	1302851.38	-	-
5	560466.47	1302849.75	-	-
6	560467.39	1302848.37	-	-
7	560468.65	1302848.11	-	-

полное наименование должности		инициалы, фамилия

ДОКУМЕНТ ПОДПИСАН
ЭЛЕКТРОННОЙ ПОДПИСЬЮ
Сертификат: 00BB056B7401CB38D2B3576ACDC8425108
Владелец: ФЕДЕРАЛЬНАЯ СЛУЖБА ГОСУДАРСТВЕННОЙ РЕГИСТРАЦИИ, КАДАСТРА И КАРТОГРАФИИ
Действителен: с 27.06.2023 по 19.09.2024

Земельный участок
вид объекта недвижимости

Лист № 306 раздела 4.2	Всего листов раздела 4.2: 381	Всего разделов: 7	Всего листов выписки: 1210

06.12.2023г. № КУВИ-001/2023-273313032	
Кадастровый номер:	47:01:0000000:4(Единое землепользование)

Сведения о характерных точках границы части (частей) земельного участка				
Учетный номер части: 47:01:0000000:4/200				
Система координат				
Номер точки	Координаты, м		Описание закрепления на местности	Средняя квадратичная погрешность определения координат характерных точек границ земельного участка, м
	X	Y		
1	2	3	4	5
1	546113.12	1306050.76	-	-
2	546104.31	1306038.52	-	-
3	546086.44	1306010.62	-	-
4	546080.03	1306000.65	-	-
5	546083.28	1305998.31	-	-
6	546089.81	1306008.47	-	-
7	546109.4	1306039.06	-	-
8	546130.59	1306072.01	-	-
9	546130.24	1306073.63	-	-
10	546129.79	1306073.92	-	-
11	546113.12	1306050.76	-	-
1	546083.28	1305998.31	-	-
2	546080.03	1306000.65	-	-
3	546068.79	1305983.14	-	-
4	546018.76	1305948.96	-	-
5	545976.63	1305920.86	-	-
6	545947.75	1305900.9	-	-
7	545943.59	1305893.17	-	-
8	545978.88	1305917.55	-	-
9	546021	1305945.65	-	-
10	546071.71	1305980.29	-	-
11	546083.28	1305998.31	-	-
1	545480.29	1305069.44	-	-
2	545484.02	1305070.9	-	-

полное наименование должности		инициалы, фамилия

ДОКУМЕНТ ПОДПИСАН
ЭЛЕКТРОННОЙ ПОДПИСЬЮ
Сертификат: 00BB056B7401CB38D2B3576ACDC8425108
Владелец: ФЕДЕРАЛЬНАЯ СЛУЖБА ГОСУДАРСТВЕННОЙ РЕГИСТРАЦИИ, КАДАСТРА И КАРТОГРАФИИ
Действителен: с 27.06.2023 по 19.09.2024

Земельный участок
вид объекта недвижимости

Лист № 307 раздела 4.2	Всего листов раздела 4.2: 381	Всего разделов: 7	Всего листов выписки: 1210

06.12.2023г. № КУВИ-001/2023-273313032

Кадастровый номер:	47:01:0000000:4(Единое землепользование)

1	2	3	4	5
3	545474.59	1305092.67	-	-
4	545473.05	1305093.28	-	-
5	545471.53	1305092.62	-	-
6	545470.92	1305091.08	-	-
7	545480.29	1305069.44	-	-
1	545919.21	1305678.97	-	-
2	545918.17	1305675.1	-	-
3	545933.42	1305670.42	-	-
4	545934.89	1305671.19	-	-
5	545935.37	1305672.78	-	-
6	545934.6	1305674.24	-	-
7	545919.21	1305678.97	-	-
1	545547.67	1305020.69	-	-
2	545552.08	1305022.42	-	-
3	545533.73	1305035.96	-	-
4	545498.85	1305036.66	-	-
5	545484.02	1305070.9	-	-
6	545480.29	1305069.44	-	-
7	545495.92	1305033.35	-	-
8	545496.89	1305032.7	-	-
9	545532.37	1305031.98	-	-
10	545547.67	1305020.69	-	-
1	545726.05	1305101.53	-	-
2	545730.34	1305103.7	-	-
3	545725.68	1305106.33	-	-
4	545724.09	1305105.89	-	-
5	545723.27	1305104.45	-	-
6	545723.71	1305102.85	-	-
7	545726.05	1305101.53	-	-

ДОКУМЕНТ ПОДПИСАН
ЭЛЕКТРОННОЙ ПОДПИСЬЮ
Сертификат: 00BB056B7401CB38D2B3576ACDC8425108
Владелец: ФЕДЕРАЛЬНАЯ СЛУЖБА ГОСУДАРСТВЕННОЙ РЕГИСТРАЦИИ, КАДАСТРА И КАРТОГРАФИИ
Действителен: с 27.06.2023 по 19.09.2024

полное наименование должности		инициалы, фамилия

Земельный участок
вид объекта недвижимости

Лист № 308 раздела 4.2	Всего листов раздела 4.2: 381	Всего разделов: 7	Всего листов выписки: 1210

06.12.2023г. № КУВИ-001/2023-273313032

Кадастровый номер:	47:01:0000000:4(Единое землепользование)

1	2	3	4	5
1	545913.71	1305280.27	-	-
2	545914.44	1305281.33	-	-
3	545919.48	1305288.61	-	-
4	545915.75	1305287.1	-	-
5	545913.71	1305280.27	-	-
1	545948.45	1305395.45	-	-
2	545952.23	1305394.11	-	-
3	545957.55	1305408	-	-
4	545960.58	1305406.74	-	-
5	545961.4	1305410.73	-	-
6	545958.69	1305411.86	-	-
7	545967.33	1305457.07	-	-
8	545975.92	1305501.32	-	-
9	545982.63	1305512.86	-	-
10	545985.21	1305525.24	-	-
11	545972.12	1305502.75	-	-
12	545963.4	1305457.83	-	-
13	545954.48	1305411.19	-	-
14	545948.45	1305395.45	-	-
1	545989.5	1305545.88	-	-
2	545991.18	1305553.96	-	-
3	545989.28	1305560.05	-	-
4	545992.15	1305558.62	-	-
5	545992.99	1305562.66	-	-
6	545988.21	1305565.04	-	-
7	545988.96	1305569.13	-	-
8	545985.03	1305569.83	-	-
9	545983.92	1305563.8	-	-
10	545989.5	1305545.88	-	-

полное наименование должности		инициалы, фамилия

ДОКУМЕНТ ПОДПИСАН
ЭЛЕКТРОННОЙ ПОДПИСЬЮ
Сертификат: 00BB056B7401CB38D2B3576ACDC8425108
Владелец: ФЕДЕРАЛЬНАЯ СЛУЖБА ГОСУДАРСТВЕННОЙ РЕГИСТРАЦИИ, КАДАСТРА И КАРТОГРАФИИ
Действителен: с 27.06.2023 по 19.09.2024

Земельный участок
вид объекта недвижимости

Лист № 309 раздела 4.2	Всего листов раздела 4.2: 381	Всего разделов: 7	Всего листов выписки: 1210

06.12.2023г. № КУВИ-001/2023-273313032	
Кадастровый номер:	47:01:0000000:4(Единое землепользование)

1	2	3	4	5
1	545990.05	1305595.32	-	-
2	545994.01	1305594.69	-	-
3	545996.49	1305606.11	-	-
4	546000.64	1305605.5	-	-
5	546001.23	1305608.12	-	-
6	546000.5	1305609.56	-	-
7	545998.35	1305609.88	-	-
8	545999.48	1305611.58	-	-
9	545997.41	1305615.68	-	-
10	545993.06	1305609.16	-	-
11	545990.05	1305595.32	-	-

ДОКУМЕНТ ПОДПИСАН
ЭЛЕКТРОННОЙ ПОДПИСЬЮ
Сертификат: 00BB056B7401CB38D2B3576ACDC8425108
Владелец: ФЕДЕРАЛЬНАЯ СЛУЖБА ГОСУДАРСТВЕННОЙ РЕГИСТРАЦИИ, КАДАСТРА И КАРТОГРАФИИ
Действителен: с 27.06.2023 по 19.09.2024

полное наименование должности		инициалы, фамилия

Земельный участок
вид объекта недвижимости

Лист № 310 раздела 4.2	Всего листов раздела 4.2: 381	Всего разделов: 7	Всего листов выписки: 1210

06.12.2023г. № КУВИ-001/2023-273313032	
Кадастровый номер:	47:01:0000000:4(Единое землепользование)

Сведения о характерных точках границы части (частей) земельного участка				
Учетный номер части: 47:01:0000000:4/201				
Система координат				
Номер точки	Координаты, м		Описание закрепления на местности	Средняя квадратичная погрешность определения координат характерных точек границ земельного участка, м
	X	Y		
1	2	3	4	5
1	545952.03	1305745.35	-	-
2	545949.59	1305736.86	-	-
3	545955.41	1305732.07	-	-
4	545957.47	1305730.41	-	-
5	545958.31	1305733.82	-	-
6	545959.49	1305737.98	-	-
7	545959.89	1305739.43	-	-
8	545963.31	1305751.8	-	-
9	545964.14	1305754.45	-	-
10	545945.46	1305748.88	-	-
11	545952.03	1305745.35	-	-
1	545720.08	1305180.23	-	-
2	545724.71	1305183.28	-	-
3	545738.08	1305193.1	-	-
4	545726.62	1305223.23	-	-
5	545768.07	1305270.5	-	-
6	545795.96	1305333.52	-	-
7	545804.37	1305362.35	-	-
8	545801.61	1305363.54	-	-
9	545799.74	1305364.34	-	-
10	545794.15	1305366.75	-	-
11	545785.59	1305356.55	-	-
12	545785.59	1305356.54	-	-
13	545781.6	1305351.79	-	-

полное наименование должности		инициалы, фамилия

ДОКУМЕНТ ПОДПИСАН
ЭЛЕКТРОННОЙ ПОДПИСЬЮ
Сертификат: 00BB056B7401CB38D2B3576ACDC8425108
Владелец: ФЕДЕРАЛЬНАЯ СЛУЖБА ГОСУДАРСТВЕННОЙ РЕГИСТРАЦИИ, КАДАСТРА И КАРТОГРАФИИ
Действителен: с 27.06.2023 по 19.09.2024

Земельный участок
вид объекта недвижимости

Лист № 311 раздела 4.2	Всего листов раздела 4.2: 381	Всего разделов: 7	Всего листов выписки: 1210

06.12.2023г. № КУВИ-001/2023-273313032

Кадастровый номер:	47:01:0000000:4(Единое землепользование)

1	2	3	4	5
14	545777.6	1305347.01	-	-
15	545775.81	1305340.88	-	-
16	545749.82	1305282.15	-	-
17	545704.33	1305230.26	-	-
18	545703.28	1305224.42	-	-
19	545720.08	1305180.23	-	-
1	545957.38	1305730.1	-	-
2	545957.47	1305730.41	-	-
3	545955.41	1305732.07	-	-
4	545949.59	1305736.86	-	-
5	545946.77	1305727.09	-	-
6	545934.4	1305735.86	-	-
7	545931.95	1305726.68	-	-
8	545930.75	1305722.17	-	-
9	545957.38	1305730.1	-	-
1	545743.81	1305110.51	-	-
2	545743.89	1305110.55	-	-
3	545748.29	1305112.95	-	-
4	545760.86	1305122.14	-	-
5	545762.41	1305123.28	-	-
6	545755.56	1305147.12	-	-
7	545738.08	1305193.1	-	-
8	545724.71	1305183.28	-	-
9	545720.08	1305180.23	-	-
10	545735.23	1305140.36	-	-
11	545743.81	1305110.51	-	-
1	545968.02	1305733.27	-	-
2	545968.03	1305733.3	-	-
3	545968.05	1305733.28	-	-

ДОКУМЕНТ ПОДПИСАН
ЭЛЕКТРОННОЙ ПОДПИСЬЮ
Сертификат: 00BB056B7401CB38D2B3576ACDC8425108
Владелец: ФЕДЕРАЛЬНАЯ СЛУЖБА ГОСУДАРСТВЕННОЙ РЕГИСТРАЦИИ, КАДАСТРА И КАРТОГРАФИИ
Действителен: с 27.06.2023 по 19.09.2024

полное наименование должности		инициалы, фамилия

Земельный участок
вид объекта недвижимости

Лист № 312 раздела 4.2	Всего листов раздела 4.2: 381	Всего разделов: 7	Всего листов выписки: 1210

06.12.2023г. № КУВИ-001/2023-273313032	
Кадастровый номер:	47:01:0000000:4(Единое землепользование)

1	2	3	4	5
4	546038.2	1305754.18	-	-
5	546045.3	1305762.23	-	-
6	546053.32	1305778.49	-	-
7	546053.78	1305779.43	-	-
8	546053.79	1305779.44	-	-
9	546062.38	1305796.86	-	-
10	546070.95	1305814.24	-	-
11	546066.43	1305811.03	-	-
12	546064.95	1305809.35	-	-
13	546057.89	1305808.9	-	-
14	546026.21	1305772.94	-	-
15	545964.14	1305754.45	-	-
16	545963.31	1305751.8	-	-
17	545959.89	1305739.43	-	-
18	545959.49	1305737.98	-	-
19	545958.31	1305733.82	-	-
20	545957.47	1305730.41	-	-
21	545957.38	1305730.1	-	-
22	545968.02	1305733.27	-	-

ДОКУМЕНТ ПОДПИСАН
ЭЛЕКТРОННОЙ ПОДПИСЬЮ
Сертификат: 00BB056B7401CB38D2B3576ACDC8425108
Владелец: ФЕДЕРАЛЬНАЯ СЛУЖБА ГОСУДАРСТВЕННОЙ РЕГИСТРАЦИИ, КАДАСТРА И КАРТОГРАФИИ
Действителен: с 27.06.2023 по 19.09.2024

полное наименование должности		инициалы, фамилия

Земельный участок
вид объекта недвижимости

Лист № 313 раздела 4.2	Всего листов раздела 4.2: 381	Всего разделов: 7	Всего листов выписки: 1210

06.12.2023г. № КУВИ-001/2023-273313032	
Кадастровый номер:	47:01:0000000:4(Единое землепользование)

Сведения о характерных точках границы части (частей) земельного участка				
Учетный номер части: 47:01:0000000:4/202				
Система координат				
Номер точки	Координаты, м		Описание закрепления на местности	Средняя квадратичная погрешность определения координат характерных точек границ земельного участка, м
	X	Y		
1	2	3	4	5
1	462863.61	1331937.89	-	-
2	462851.49	1331919.78	-	-
3	462853.33	1331917.97	-	-
4	462865.55	1331905.17	-	-
5	462855.54	1331890.91	-	-
6	462840.06	1331866.96	-	-
7	462838.54	1331864.54	-	-
8	462759.97	1331714.08	-	-
9	462735.26	1331611.45	-	-
10	462735.63	1331611	-	-
11	462733.62	1331604.6	-	-
12	462732.13	1331598.43	-	-
13	462726.3	1331522.22	-	-
14	462725.02	1331505.34	-	-
15	462728.41	1331515.65	-	-
16	462738.52	1331548.92	-	-
17	462748.58	1331580.82	-	-
18	462757.77	1331610.04	-	-
19	462759.49	1331615.52	-	-
20	462742.6	1331636.43	-	-
21	462748.25	1331659.43	-	-
22	462754.25	1331682.83	-	-
23	462759.81	1331705.08	-	-
24	462774.17	1331726.6	-	-

полное наименование должности		инициалы, фамилия

ДОКУМЕНТ ПОДПИСАН
ЭЛЕКТРОННОЙ ПОДПИСЬЮ
Сертификат: 00BB056B7401CB38D2B3576ACDC8425108
Владелец: ФЕДЕРАЛЬНАЯ СЛУЖБА ГОСУДАРСТВЕННОЙ РЕГИСТРАЦИИ, КАДАСТРА И КАРТОГРАФИИ
Действителен: с 27.06.2023 по 19.09.2024

Земельный участок
вид объекта недвижимости

Лист № 314 раздела 4.2	Всего листов раздела 4.2: 381	Всего разделов: 7	Всего листов выписки: 1210

06.12.2023г. № КУВИ-001/2023-273313032	
Кадастровый номер:	47:01:0000000:4(Единое землепользование)

1	2	3	4	5
25	462791.23	1331753.16	-	-
26	462809.67	1331781.12	-	-
27	462824.84	1331805.49	-	-
28	462841.95	1331829.76	-	-
29	462858.11	1331855.46	-	-
30	462873.29	1331878.95	-	-
31	462890.31	1331903.18	-	-
32	462889.74	1331910.82	-	-
33	462868.59	1331932.98	-	-
34	462863.61	1331937.89	-	-

полное наименование должности		инициалы, фамилия

ДОКУМЕНТ ПОДПИСАН
ЭЛЕКТРОННОЙ ПОДПИСЬЮ
Сертификат: 00BB056B7401CB38D2B3576ACDC8425108
Владелец: ФЕДЕРАЛЬНАЯ СЛУЖБА ГОСУДАРСТВЕННОЙ РЕГИСТРАЦИИ, КАДАСТРА И КАРТОГРАФИИ
Действителен: с 27.06.2023 по 19.09.2024

Земельный участок
вид объекта недвижимости

Лист № 315 раздела 4.2	Всего листов раздела 4.2: 381	Всего разделов: 7	Всего листов выписки: 1210

06.12.2023г. № КУВИ-001/2023-273313032	
Кадастровый номер:	47:01:0000000:4(Единое землепользование)

Сведения о характерных точках границы части (частей) земельного участка				
Учетный номер части: 47:01:0000000:4/203				
Система координат				
Номер точки	Координаты, м		Описание закрепления на местности	Средняя квадратичная погрешность определения координат характерных точек границ земельного участка, м
	X	Y		
1	2	3	4	5
1	528347.88	1286288.93	-	-
2	528337.95	1286308.08	-	-
3	528288.21	1286273.74	-	-
4	528298.13	1286254.59	-	-
5	528347.88	1286288.93	-	-
1	528277	1286295.38	-	-
2	528279.93	1286330.1	-	-
3	528277.78	1286334.49	-	-
4	528266.22	1286316.18	-	-
5	528277	1286295.38	-	-
1	526833.21	1289115.08	-	-
2	526829.23	1289125.85	-	-
3	526799.06	1289118.67	-	-
4	526805.24	1289108.42	-	-
5	526833.21	1289115.08	-	-
1	526857.7	1289120.91	-	-
2	526853.71	1289131.69	-	-
3	526829.23	1289125.85	-	-
4	526833.21	1289115.08	-	-
5	526857.7	1289120.91	-	-

полное наименование должности		инициалы, фамилия

ДОКУМЕНТ ПОДПИСАН
ЭЛЕКТРОННОЙ ПОДПИСЬЮ
Сертификат: 00BB056B7401CB38D2B3576ACDC8425108
Владелец: ФЕДЕРАЛЬНАЯ СЛУЖБА ГОСУДАРСТВЕННОЙ РЕГИСТРАЦИИ, КАДАСТРА И КАРТОГРАФИИ
Действителен: с 27.06.2023 по 19.09.2024

Земельный участок
вид объекта недвижимости

Лист № 316 раздела 4.2	Всего листов раздела 4.2: 381	Всего разделов: 7	Всего листов выписки: 1210

06.12.2023г. № КУВИ-001/2023-273313032	
Кадастровый номер:	47:01:0000000:4(Единое землепользование)

Сведения о характерных точках границы части (частей) земельного участка				
Учетный номер части: 47:01:0000000:4/204				
Система координат				
Номер точки	Координаты, м		Описание закрепления на местности	Средняя квадратичная погрешность определения координат характерных точек границ земельного участка, м
	X	Y		
1	2	3	4	5
1	561729.18	1330387.62	-	-
2	561747.27	1330394.04	-	-
3	561750.81	1330396.22	-	-
4	561789.58	1330409.71	-	-
5	561830.19	1330423.88	-	-
6	561835.6	1330425.4	-	-
7	561865.68	1330436.08	-	-
8	561928.79	1330451.83	-	-
9	561962.23	1330466.78	-	-
10	561959.57	1330470.64	-	-
11	561924.15	1330454.79	-	-
12	561883.64	1330441.53	-	-
13	561856.79	1330436.13	-	-
14	561828.8	1330428.27	-	-
15	561788.06	1330414.05	-	-
16	561748.82	1330400.4	-	-
17	561729.37	1330388.42	-	-
18	561729.18	1330387.62	-	-
1	561955.4	1330482.92	-	-
2	561953.27	1330482.33	-	-
3	561951.15	1330481.75	-	-
4	561957.98	1330473.68	-	-
5	561962.45	1330474.58	-	-
6	561955.4	1330482.92	-	-

полное наименование должности		инициалы, фамилия

ДОКУМЕНТ ПОДПИСАН
ЭЛЕКТРОННОЙ ПОДПИСЬЮ
Сертификат: 00BB056B7401CB38D2B3576ACDC8425108
Владелец: ФЕДЕРАЛЬНАЯ СЛУЖБА ГОСУДАРСТВЕННОЙ РЕГИСТРАЦИИ, КАДАСТРА И КАРТОГРАФИИ
Действителен: с 27.06.2023 по 19.09.2024

Земельный участок
вид объекта недвижимости

Лист № 317 раздела 4.2	Всего листов раздела 4.2: 381	Всего разделов: 7	Всего листов выписки: 1210

06.12.2023г. № КУВИ-001/2023-273313032	
Кадастровый номер:	47:01:0000000:4(Единое землепользование)

1	2	3	4	5
1	562265.14	1330484.57	-	-
2	562269.6	1330485.78	-	-
3	562268.3	1330489.15	-	-
4	562289.52	1330528.18	-	-
5	562317.79	1330546.87	-	-
6	562334.76	1330503.53	-	-
7	562339.22	1330504.75	-	-
8	562320.64	1330552.22	-	-
9	562318.54	1330552.88	-	-
10	562286.02	1330531.39	-	-
11	562263.24	1330489.48	-	-
12	562265.14	1330484.57	-	-
1	561951.15	1330481.75	-	-
2	561953.27	1330482.33	-	-
3	561955.4	1330482.92	-	-
4	561945.27	1330494.88	-	-
5	561932.05	1330512.88	-	-
6	561927.93	1330511.72	-	-
7	561942.13	1330492.4	-	-
8	561951.15	1330481.75	-	-
1	562148.74	1330608.33	-	-
2	562144.4	1330607.15	-	-
3	562142.85	1330599.95	-	-
4	562131.08	1330584.94	-	-
5	562109.28	1330578.85	-	-
6	562120.93	1330597.75	-	-
7	562120.84	1330598.15	-	-
8	562122.81	1330601.27	-	-
9	562116.66	1330599.59	-	-

ДОКУМЕНТ ПОДПИСАН
ЭЛЕКТРОННОЙ ПОДПИСЬЮ
Сертификат: 00BB056B7401CB38D2B3576ACDC8425108
Владелец: ФЕДЕРАЛЬНАЯ СЛУЖБА ГОСУДАРСТВЕННОЙ РЕГИСТРАЦИИ, КАДАСТРА И КАРТОГРАФИИ
Действителен: с 27.06.2023 по 19.09.2024

полное наименование должности		инициалы, фамилия

Земельный участок
вид объекта недвижимости

Лист № 318 раздела 4.2	Всего листов раздела 4.2: 381	Всего разделов: 7	Всего листов выписки: 1210

06.12.2023г. № КУВИ-001/2023-273313032	
Кадастровый номер:	47:01:0000000:4(Единое землепользование)

1	2	3	4	5
10	562103	1330577.41	-	-
11	562068.3	1330568.31	-	-
12	562024.62	1330556.27	-	-
13	562013.68	1330553.28	-	-
14	562014.87	1330548.84	-	-
15	562025.84	1330551.84	-	-
16	562069.5	1330563.87	-	-
17	562105.69	1330573.36	-	-
18	562105.91	1330573.75	-	-
19	562133.42	1330581.44	-	-
20	562146.56	1330598.21	-	-
21	562148.74	1330608.33	-	-

ДОКУМЕНТ ПОДПИСАН
ЭЛЕКТРОННОЙ ПОДПИСЬЮ
Сертификат: 00BB056B7401CB38D2B3576ACDC8425108
Владелец: ФЕДЕРАЛЬНАЯ СЛУЖБА ГОСУДАРСТВЕННОЙ РЕГИСТРАЦИИ, КАДАСТРА И КАРТОГРАФИИ
Действителен: с 27.06.2023 по 19.09.2024

полное наименование должности		инициалы, фамилия

Земельный участок
вид объекта недвижимости

Лист № 319 раздела 4.2	Всего листов раздела 4.2: 381	Всего разделов: 7	Всего листов выписки: 1210

06.12.2023г. № КУВИ-001/2023-273313032	
Кадастровый номер:	47:01:0000000:4(Единое землепользование)

Сведения о характерных точках границы части (частей) земельного участка				
Учетный номер части: 47:01:0000000:4/205				
Система координат				
Номер точки	Координаты, м		Описание закрепления на местности	Средняя квадратичная погрешность определения координат характерных точек границ земельного участка, м
	X	Y		
1	2	3	4	5
1	517330.84	1295281.67	-	-
2	517434	1295358.85	-	-
3	517419.31	1295379.06	-	-
4	517403	1295366.83	-	-
5	517345.24	1295323.67	-	-
6	517330.84	1295281.67	-	-
1	518595.73	1296332.31	-	-
2	518590.28	1296325.72	-	-
3	518571	1296304.9	-	-
4	518545.06	1296278.03	-	-
5	518528.87	1296262.01	-	-
6	518487.24	1296222.93	-	-
7	518464.65	1296203.02	-	-
8	518428.66	1296172.88	-	-
9	518391.09	1296143.2	-	-
10	518327.29	1296096.73	-	-
11	518242.25	1296034.77	-	-
12	518205.2	1296003.82	-	-
13	517953.42	1295815.7	-	-
14	517904.86	1295779.41	-	-
15	517872.48	1295755.22	-	-
16	517861.66	1295747.13	-	-
17	517829.42	1295723.05	-	-
18	517781.07	1295686.92	-	-

полное наименование должности		инициалы, фамилия

ДОКУМЕНТ ПОДПИСАН
ЭЛЕКТРОННОЙ ПОДПИСЬЮ
Сертификат: 00BB056B7401CB38D2B3576ACDC8425108
Владелец: ФЕДЕРАЛЬНАЯ СЛУЖБА ГОСУДАРСТВЕННОЙ РЕГИСТРАЦИИ, КАДАСТРА И КАРТОГРАФИИ
Действителен: с 27.06.2023 по 19.09.2024

Земельный участок
вид объекта недвижимости

Лист № 320 раздела 4.2	Всего листов раздела 4.2: 381	Всего разделов: 7	Всего листов выписки: 1210

06.12.2023г. № КУВИ-001/2023-273313032	
Кадастровый номер:	47:01:0000000:4(Единое землепользование)

1	2	3	4	5
19	517559.81	1295521.6	-	-
20	517562.8	1295517.59	-	-
21	517514.87	1295481.75	-	-
22	517529.5	1295461.53	-	-
23	517545.05	1295441.94	-	-
24	517592.7	1295477.52	-	-
25	517595.69	1295473.51	-	-
26	517816.32	1295638.4	-	-
27	517864.62	1295674.5	-	-
28	517896.83	1295698.56	-	-
29	517902.55	1295702.84	-	-
30	517882.72	1295725.64	-	-
31	517889.24	1295730.51	-	-
32	517921.49	1295754.61	-	-
33	517925.95	1295757.94	-	-
34	517959.24	1295782.6	-	-
35	517969.97	1295790.63	-	-
36	518136.83	1295915.73	-	-
37	518227.37	1295982.67	-	-
38	518239.59	1295993.37	-	-
39	518244.65	1295998.05	-	-
40	518249.71	1296001.87	-	-
41	518261.25	1296011.59	-	-
42	518278.35	1296023.86	-	-
43	518304.83	1296043.38	-	-
44	518336.61	1296066.4	-	-
45	518401.06	1296113.38	-	-
46	518411.54	1296121.15	-	-
47	518429.43	1296134.97	-	-

ДОКУМЕНТ ПОДПИСАН
ЭЛЕКТРОННОЙ ПОДПИСЬЮ
Сертификат: 00BB056B7401CB38D2B3576ACDC8425108
Владелец: ФЕДЕРАЛЬНАЯ СЛУЖБА ГОСУДАРСТВЕННОЙ РЕГИСТРАЦИИ, КАДАСТРА И КАРТОГРАФИИ
Действителен: с 27.06.2023 по 19.09.2024

полное наименование должности		инициалы, фамилия

Земельный участок
вид объекта недвижимости

Лист № 321 раздела 4.2	Всего листов раздела 4.2: 381	Всего разделов: 7	Всего листов выписки: 1210

06.12.2023г. № КУВИ-001/2023-273313032	
Кадастровый номер:	47:01:0000000:4(Единое землепользование)

1	2	3	4	5
48	518440.41	1296143.74	-	-
49	518456.35	1296156.85	-	-
50	518472.59	1296170.52	-	-
51	518489.28	1296184.64	-	-
52	518513.53	1296206.35	-	-
53	518530.77	1296222.96	-	-
54	518547.37	1296238.29	-	-
55	518556.94	1296247.74	-	-
56	518574.78	1296265.44	-	-
57	518590.18	1296281.66	-	-
58	518598.45	1296290.41	-	-
59	518623.34	1296318.29	-	-
60	518599.89	1296330.5	-	-
61	518595.73	1296332.31	-	-
1	517529.5	1295461.53	-	-
2	517419.31	1295379.06	-	-
3	517434	1295358.85	-	-
4	517434.05	1295358.89	-	-
5	517545.05	1295441.94	-	-
6	517529.5	1295461.53	-	-
1	517529.5	1295461.53	-	-
2	517514.87	1295481.75	-	-
3	517387.24	1295386.31	-	-
4	517361.64	1295367.16	-	-
5	517355.56	1295353.77	-	-
6	517345.24	1295323.67	-	-
7	517403	1295366.83	-	-
8	517419.31	1295379.06	-	-
9	517529.5	1295461.53	-	-

ДОКУМЕНТ ПОДПИСАН
ЭЛЕКТРОННОЙ ПОДПИСЬЮ
Сертификат: 00BB056B7401CB38D2B3576ACDC8425108
Владелец: ФЕДЕРАЛЬНАЯ СЛУЖБА ГОСУДАРСТВЕННОЙ РЕГИСТРАЦИИ, КАДАСТРА И КАРТОГРАФИИ
Действителен: с 27.06.2023 по 19.09.2024

полное наименование должности		инициалы, фамилия

Земельный участок
вид объекта недвижимости

Лист № 322 раздела 4.2	Всего листов раздела 4.2: 381	Всего разделов: 7	Всего листов выписки: 1210

06.12.2023г. № КУВИ-001/2023-273313032	
Кадастровый номер:	47:01:0000000:4(Единое землепользование)

1	2	3	4	5
1	511442.18	1284336.1	-	-
2	511304.96	1284311.64	-	-
3	511460.64	1284270.15	-	-
4	511520.91	1284249.37	-	-
5	511549.68	1284235.05	-	-
6	511552.43	1284232.24	-	-
7	511611.21	1284221.61	-	-
8	511705.38	1284190.02	-	-
9	511913.37	1284086.14	-	-
10	511896.01	1284049.82	-	-
11	512227.9	1283869.75	-	-
12	512239.92	1283896.14	-	-
13	512438.13	1283784.53	-	-
14	512465.1	1283771.32	-	-
15	512501.2	1283743.89	-	-
16	512554.76	1283713.44	-	-
17	512544.92	1283655.82	-	-
18	512601.36	1283637.31	-	-
19	512636.18	1283702.99	-	-
20	512742.69	1283646.25	-	-
21	512758.69	1283682.91	-	-
22	512703.46	1283722.17	-	-
23	512577.15	1283811.93	-	-
24	512586.37	1283828.55	-	-
25	512583.53	1283831.13	-	-
26	512444.12	1283900.79	-	-
27	512472.75	1283953.75	-	-
28	512316.63	1284038.01	-	-
29	512289.93	1283984.42	-	-

полное наименование должности		инициалы, фамилия

ДОКУМЕНТ ПОДПИСАН
ЭЛЕКТРОННОЙ ПОДПИСЬЮ
Сертификат: 00BB056B7401CB38D2B3576ACDC8425108
Владелец: ФЕДЕРАЛЬНАЯ СЛУЖБА ГОСУДАРСТВЕННОЙ РЕГИСТРАЦИИ, КАДАСТРА И КАРТОГРАФИИ
Действителен: с 27.06.2023 по 19.09.2024

Земельный участок
вид объекта недвижимости

Лист № 323 раздела 4.2	Всего листов раздела 4.2: 381	Всего разделов: 7	Всего листов выписки: 1210

06.12.2023г. № КУВИ-001/2023-273313032	
Кадастровый номер:	47:01:0000000:4(Единое землепользование)

1	2	3	4	5
30	511957.99	1284164.43	-	-
31	511975.42	1284200.83	-	-
32	511819.28	1284281.22	-	-
33	511801.77	1284228.86	-	-
34	511728.64	1284245.65	-	-
35	511627.76	1284279.49	-	-
36	511442.18	1284336.1	-	-
1	522934.04	1295409.23	-	-
2	522939.19	1295408.93	-	-
3	522940.5	1295408.92	-	-
4	522959.67	1295408.73	-	-
5	522990.11	1295410.31	-	-
6	523112.98	1295416.69	-	-
7	523158.74	1295420.68	-	-
8	523178.05	1295419.94	-	-
9	523302.28	1295431.47	-	-
10	523316.29	1295432.72	-	-
11	523517.33	1295450.62	-	-
12	523566.26	1295454.96	-	-
13	523558.43	1295462.65	-	-
14	523540.53	1295477.93	-	-
15	523370.41	1295465.37	-	-
16	523167.55	1295441.47	-	-
17	523075.38	1295437.78	-	-
18	522989.08	1295437.18	-	-
19	522921.11	1295436.72	-	-
20	522913.47	1295436.67	-	-
21	522934.04	1295409.23	-	-
1	522069.11	1295942.98	-	-

ДОКУМЕНТ ПОДПИСАН
ЭЛЕКТРОННОЙ ПОДПИСЬЮ
Сертификат: 00BB056B7401CB38D2B3576ACDC8425108
Владелец: ФЕДЕРАЛЬНАЯ СЛУЖБА ГОСУДАРСТВЕННОЙ РЕГИСТРАЦИИ, КАДАСТРА И КАРТОГРАФИИ
Действителен: с 27.06.2023 по 19.09.2024

полное наименование должности		инициалы, фамилия

Земельный участок
вид объекта недвижимости

Лист № 324 раздела 4.2	Всего листов раздела 4.2: 381	Всего разделов: 7	Всего листов выписки: 1210

06.12.2023г. № КУВИ-001/2023-273313032	
Кадастровый номер:	47:01:0000000:4(Единое землепользование)

1	2	3	4	5
2	522092.67	1295904.7	-	-
3	522117.63	1295859.09	-	-
4	522122.34	1295850.12	-	-
5	522128.95	1295835.97	-	-
6	522133.29	1295833.84	-	-
7	522167.76	1295813.23	-	-
8	522261.57	1295756.68	-	-
9	522312.75	1295725.82	-	-
10	522453.81	1295638.8	-	-
11	522559.1	1295573.2	-	-
12	522655.55	1295512.08	-	-
13	522685.76	1295493.71	-	-
14	522742.08	1295460.97	-	-
15	522776.15	1295446.72	-	-
16	522808.26	1295431.1	-	-
17	522838.28	1295422.73	-	-
18	522865.84	1295416.7	-	-
19	522879.81	1295414.78	-	-
20	522886.22	1295413.91	-	-
21	522888.68	1295413.53	-	-
22	522905.95	1295410.9	-	-
23	522930.37	1295409.45	-	-
24	522934.04	1295409.23	-	-
25	522913.47	1295436.66	-	-
26	522911.41	1295436.65	-	-
27	522908.85	1295436.63	-	-
28	522887.21	1295440.24	-	-
29	522878.67	1295441.67	-	-
30	522820.92	1295451.3	-	-

ДОКУМЕНТ ПОДПИСАН
ЭЛЕКТРОННОЙ ПОДПИСЬЮ
Сертификат: 00BB056B7401CB38D2B3576ACDC8425108
Владелец: ФЕДЕРАЛЬНАЯ СЛУЖБА ГОСУДАРСТВЕННОЙ РЕГИСТРАЦИИ, КАДАСТРА И КАРТОГРАФИИ
Действителен: с 27.06.2023 по 19.09.2024

полное наименование должности		инициалы, фамилия

Земельный участок
вид объекта недвижимости

Лист № 325 раздела 4.2	Всего листов раздела 4.2: 381	Всего разделов: 7	Всего листов выписки: 1210

06.12.2023г. № КУВИ-001/2023-273313032	
Кадастровый номер:	47:01:0000000:4(Единое землепользование)

1	2	3	4	5
31	522802.05	1295459.67	-	-
32	522721.25	1295502.42	-	-
33	522704.53	1295517.07	-	-
34	522648.04	1295566.56	-	-
35	522636.4	1295576.75	-	-
36	522626.96	1295585.02	-	-
37	522448.79	1295741.12	-	-
38	522237.17	1295926.51	-	-
39	522144.33	1296007.85	-	-
40	522137	1296002.88	-	-
41	522109.39	1295981.18	-	-
42	522083.37	1295957.6	-	-
43	522069.11	1295942.98	-	-
1	521925.91	1295656.39	-	-
2	522007.36	1295553.25	-	-
3	522010.47	1295555.76	-	-
4	521926.71	1295661.84	-	-
5	521925.91	1295656.39	-	-
1	521936.24	1295706.8	-	-
2	521945.9	1295696.27	-	-
3	521990.5	1295638.22	-	-
4	522038.74	1295588.1	-	-
5	522034.19	1295584.36	-	-
6	522032.64	1295583.09	-	-
7	522038.94	1295575.46	-	-
8	522041.5	1295577.56	-	-
9	522062.78	1295551.15	-	-
10	522064.01	1295549.6	-	-
11	522088.23	1295568.89	-	-

полное наименование должности		инициалы, фамилия

ДОКУМЕНТ ПОДПИСАН
ЭЛЕКТРОННОЙ ПОДПИСЬЮ
Сертификат: 00BB056B7401CB38D2B3576ACDC8425108
Владелец: ФЕДЕРАЛЬНАЯ СЛУЖБА ГОСУДАРСТВЕННОЙ РЕГИСТРАЦИИ, КАДАСТРА И КАРТОГРАФИИ
Действителен: с 27.06.2023 по 19.09.2024

Земельный участок
вид объекта недвижимости

Лист № 326 раздела 4.2	Всего листов раздела 4.2: 381	Всего разделов: 7	Всего листов выписки: 1210

06.12.2023г. № КУВИ-001/2023-273313032	
Кадастровый номер:	47:01:0000000:4(Единое землепользование)

1	2	3	4	5
12	522093.98	1295561.99	-	-
13	522097.99	1295557.17	-	-
14	522106.84	1295543.16	-	-
15	522111.39	1295545.98	-	-
16	522119.54	1295533.94	-	-
17	522161.88	1295459.91	-	-
18	522202	1295405.13	-	-
19	522218.27	1295381.49	-	-
20	522222.49	1295374.8	-	-
21	522232.89	1295355.44	-	-
22	522240.53	1295333.78	-	-
23	522244.91	1295311.19	-	-
24	522251.49	1295296.35	-	-
25	522256.68	1295284.04	-	-
26	522258.81	1295279.06	-	-
27	522263.2	1295270.33	-	-
28	522273.17	1295252.2	-	-
29	522399.49	1295030.32	-	-
30	522418.83	1294997.09	-	-
31	522428.53	1294980.24	-	-
32	522432.84	1294982.86	-	-
33	522359.22	1295111.96	-	-
34	522266.82	1295276.29	-	-
35	522256.09	1295301.86	-	-
36	522252.25	1295312.92	-	-
37	522273.68	1295324	-	-
38	522294.17	1295300.84	-	-
39	522345.12	1295233.33	-	-
40	522351.31	1295238.63	-	-

ДОКУМЕНТ ПОДПИСАН
ЭЛЕКТРОННОЙ ПОДПИСЬЮ
Сертификат: 00BB056B7401CB38D2B3576ACDC8425108
Владелец: ФЕДЕРАЛЬНАЯ СЛУЖБА ГОСУДАРСТВЕННОЙ РЕГИСТРАЦИИ, КАДАСТРА И КАРТОГРАФИИ
Действителен: с 27.06.2023 по 19.09.2024

полное наименование должности		инициалы, фамилия

Земельный участок
вид объекта недвижимости

Лист № 327 раздела 4.2	Всего листов раздела 4.2: 381	Всего разделов: 7	Всего листов выписки: 1210

06.12.2023г. № КУВИ-001/2023-273313032	
Кадастровый номер:	47:01:0000000:4(Единое землепользование)

1	2	3	4	5
41	522364.71	1295219.2	-	-
42	522369.32	1295212.51	-	-
43	522419.3	1295140.04	-	-
44	522489.5	1295034.62	-	-
45	522517.74	1294990.13	-	-
46	522542.03	1294938.48	-	-
47	522547.84	1294927.94	-	-
48	522552.92	1294912.47	-	-
49	522564.36	1294916.11	-	-
50	522581.5	1294871.84	-	-
51	522576.86	1294870.03	-	-
52	522578.64	1294864.64	-	-
53	522581.39	1294856.34	-	-
54	522593.47	1294819.9	-	-
55	522581.59	1294815.4	-	-
56	522639.73	1294670.51	-	-
57	522645.31	1294654.7	-	-
58	522660.08	1294620.45	-	-
59	522705.11	1294573.92	-	-
60	522743.04	1294539.57	-	-
61	522763.72	1294523.64	-	-
62	522782.86	1294481.64	-	-
63	522800.53	1294450.28	-	-
64	522820.41	1294420.28	-	-
65	522842.4	1294391.78	-	-
66	522843.35	1294390.71	-	-
67	522855.05	1294396.06	-	-
68	522913.53	1294352.92	-	-
69	522916.18	1294324.14	-	-

ДОКУМЕНТ ПОДПИСАН
ЭЛЕКТРОННОЙ ПОДПИСЬЮ
Сертификат: 00BB056B7401CB38D2B3576ACDC8425108
Владелец: ФЕДЕРАЛЬНАЯ СЛУЖБА ГОСУДАРСТВЕННОЙ РЕГИСТРАЦИИ, КАДАСТРА И КАРТОГРАФИИ
Действителен: с 27.06.2023 по 19.09.2024

полное наименование должности		инициалы, фамилия

Земельный участок
вид объекта недвижимости

Лист № 328 раздела 4.2	Всего листов раздела 4.2: 381	Всего разделов: 7	Всего листов выписки: 1210

06.12.2023г. № КУВИ-001/2023-273313032	
Кадастровый номер:	47:01:0000000:4(Единое землепользование)

1	2	3	4	5
70	522985.26	1294320.07	-	-
71	522984.58	1294274.14	-	-
72	523011.49	1294260.08	-	-
73	523059.31	1294240.19	-	-
74	523047.15	1294209.18	-	-
75	523100.91	1294223.72	-	-
76	523108.1	1294225.66	-	-
77	523105.4	1294234.42	-	-
78	523103.63	1294240.19	-	-
79	523094.42	1294270.17	-	-
80	523089.77	1294285.28	-	-
81	523053.93	1294463.48	-	-
82	523019.71	1294594.68	-	-
83	522999.34	1294650.05	-	-
84	522927.61	1294801.7	-	-
85	522907.09	1294839.31	-	-
86	522885.77	1294869.72	-	-
87	522871.63	1294889.88	-	-
88	522848.76	1294928.06	-	-
89	522831.39	1294965.25	-	-
90	522821.93	1295007.02	-	-
91	522821.15	1295032.08	-	-
92	522820.57	1295050.9	-	-
93	522819.97	1295090.89	-	-
94	522826.94	1295132.88	-	-
95	522830.47	1295146.43	-	-
96	522839.26	1295172.68	-	-
97	522856.05	1295211.37	-	-
98	522879.05	1295248.05	-	-

ДОКУМЕНТ ПОДПИСАН
ЭЛЕКТРОННОЙ ПОДПИСЬЮ
Сертификат: 00BB056B7401CB38D2B3576ACDC8425108
Владелец: ФЕДЕРАЛЬНАЯ СЛУЖБА ГОСУДАРСТВЕННОЙ РЕГИСТРАЦИИ, КАДАСТРА И КАРТОГРАФИИ
Действителен: с 27.06.2023 по 19.09.2024

полное наименование должности		инициалы, фамилия

Земельный участок
вид объекта недвижимости

Лист № 329 раздела 4.2	Всего листов раздела 4.2: 381	Всего разделов: 7	Всего листов выписки: 1210

06.12.2023г. № КУВИ-001/2023-273313032	
Кадастровый номер:	47:01:0000000:4(Единое землепользование)

1	2	3	4	5
99	522910.64	1295286.49	-	-
100	522913.71	1295289.73	-	-
101	522913.99	1295290.02	-	-
102	522911.01	1295292.76	-	-
103	522898.74	1295297.86	-	-
104	522878.83	1295291.46	-	-
105	522865.2	1295273.36	-	-
106	522839.69	1295223.81	-	-
107	522834.12	1295206.96	-	-
108	522829.13	1295199.02	-	-
109	522823.86	1295179.48	-	-
110	522808.74	1295146.61	-	-
111	522800.87	1295137.91	-	-
112	522797.97	1295136.72	-	-
113	522797.14	1295133.54	-	-
114	522790.78	1295092.1	-	-
115	522791.06	1295069.67	-	-
116	522791.19	1295059.2	-	-
117	522785.29	1295054.33	-	-
118	522758.16	1295031.93	-	-
119	522749.78	1295025.01	-	-
120	522737.86	1295038.53	-	-
121	522534.43	1295269.21	-	-
122	522541.58	1295275.5	-	-
123	522332.53	1295528.57	-	-
124	522422.76	1295624.58	-	-
125	522460.35	1295601.69	-	-
126	522477.1	1295591.49	-	-
127	522484.8	1295589.17	-	-

ДОКУМЕНТ ПОДПИСАН
ЭЛЕКТРОННОЙ ПОДПИСЬЮ
Сертификат: 00BB056B7401CB38D2B3576ACDC8425108
Владелец: ФЕДЕРАЛЬНАЯ СЛУЖБА ГОСУДАРСТВЕННОЙ РЕГИСТРАЦИИ, КАДАСТРА И КАРТОГРАФИИ
Действителен: с 27.06.2023 по 19.09.2024

полное наименование должности		инициалы, фамилия

Земельный участок
вид объекта недвижимости

Лист № 330 раздела 4.2	Всего листов раздела 4.2: 381	Всего разделов: 7	Всего листов выписки: 1210

06.12.2023г. № КУВИ-001/2023-273313032	
Кадастровый номер:	47:01:0000000:4(Единое землепользование)

1	2	3	4	5
128	522518.06	1295576.55	-	-
129	522572.6	1295537.77	-	-
130	522580.65	1295528.42	-	-
131	522592.45	1295521.24	-	-
132	522614.82	1295507.61	-	-
133	522626.84	1295500.29	-	-
134	522628.15	1295499.82	-	-
135	522637.08	1295494.05	-	-
136	522638.48	1295493.2	-	-
137	522642.56	1295490.72	-	-
138	522672.98	1295472.22	-	-
139	522730.93	1295438.54	-	-
140	522765.85	1295423.93	-	-
141	522793.3	1295410.73	-	-
142	522794.47	1295411.07	-	-
143	522813.46	1295403.59	-	-
144	522850.73	1295396.03	-	-
145	522879.33	1295395.4	-	-
146	522880.84	1295404.37	-	-
147	522888.82	1295403.61	-	-
148	522890.41	1295384.84	-	-
149	522909.82	1295343.46	-	-
150	522911.39	1295325.33	-	-
151	522907.93	1295304.95	-	-
152	522913.92	1295300.04	-	-
153	522921.33	1295307.34	-	-
154	522943.27	1295325.24	-	-
155	522962.89	1295338.93	-	-
156	522967.27	1295341.99	-	-

полное наименование должности		инициалы, фамилия

ДОКУМЕНТ ПОДПИСАН
ЭЛЕКТРОННОЙ ПОДПИСЬЮ
Сертификат: 00BB056B7401CB38D2B3576ACDC8425108
Владелец: ФЕДЕРАЛЬНАЯ СЛУЖБА ГОСУДАРСТВЕННОЙ РЕГИСТРАЦИИ, КАДАСТРА И КАРТОГРАФИИ
Действителен: с 27.06.2023 по 19.09.2024

Земельный участок
вид объекта недвижимости

Лист № 331 раздела 4.2	Всего листов раздела 4.2: 381	Всего разделов: 7	Всего листов выписки: 1210

06.12.2023г. № КУВИ-001/2023-273313032	
Кадастровый номер:	47:01:0000000:4(Единое землепользование)

1	2	3	4	5
157	522974.3	1295346.46	-	-
158	522975.58	1295347.28	-	-
159	522934.04	1295409.23	-	-
160	522930.37	1295409.45	-	-
161	522905.95	1295410.9	-	-
162	522888.68	1295413.53	-	-
163	522886.22	1295413.91	-	-
164	522879.81	1295414.78	-	-
165	522865.84	1295416.7	-	-
166	522838.28	1295422.73	-	-
167	522808.26	1295431.1	-	-
168	522776.15	1295446.72	-	-
169	522742.08	1295460.97	-	-
170	522685.76	1295493.71	-	-
171	522655.55	1295512.08	-	-
172	522559.1	1295573.2	-	-
173	522453.81	1295638.8	-	-
174	522312.75	1295725.82	-	-
175	522261.57	1295756.68	-	-
176	522167.76	1295813.23	-	-
177	522133.29	1295833.84	-	-
178	522128.95	1295835.97	-	-
179	522122.34	1295850.12	-	-
180	522117.63	1295859.09	-	-
181	522092.67	1295904.7	-	-
182	522069.11	1295942.98	-	-
183	522053.17	1295926.64	-	-
184	522031.54	1295900.89	-	-
185	522011.7	1295873.73	-	-

ДОКУМЕНТ ПОДПИСАН
ЭЛЕКТРОННОЙ ПОДПИСЬЮ
Сертификат: 00BB056B7401CB38D2B3576ACDC8425108
Владелец: ФЕДЕРАЛЬНАЯ СЛУЖБА ГОСУДАРСТВЕННОЙ РЕГИСТРАЦИИ, КАДАСТРА И КАРТОГРАФИИ
Действителен: с 27.06.2023 по 19.09.2024

полное наименование должности		инициалы, фамилия

Земельный участок
вид объекта недвижимости

Лист № 332 раздела 4.2	Всего листов раздела 4.2: 381	Всего разделов: 7	Всего листов выписки: 1210

06.12.2023г. № КУВИ-001/2023-273313032	
Кадастровый номер:	47:01:0000000:4(Единое землепользование)

1	2	3	4	5
186	521993.72	1295845.3	-	-
187	521977.7	1295815.73	-	-
188	521963.7	1295785.15	-	-
189	521945.66	1295738.6	-	-
190	521936.24	1295706.8	-	-
1	522934.04	1295409.23	-	-
2	522975.58	1295347.28	-	-
3	522974.3	1295346.46	-	-
4	522967.27	1295341.99	-	-
5	522962.89	1295338.93	-	-
6	522943.27	1295325.24	-	-
7	522921.33	1295307.34	-	-
8	522913.92	1295300.04	-	-
9	522919.3	1295295.62	-	-
10	522930.96	1295307.91	-	-
11	522959.9	1295333.19	-	-
12	522977.81	1295341.43	-	-
13	522985.19	1295344.83	-	-
14	523006.85	1295354.8	-	-
15	523067.02	1295382.5	-	-
16	523127.82	1295399.16	-	-
17	523173.45	1295406.97	-	-
18	523175.48	1295395.15	-	-
19	523346.98	1295410.98	-	-
20	523346.32	1295412.2	-	-
21	523343.68	1295415.28	-	-
22	523339.72	1295417.92	-	-
23	523335.98	1295419.24	-	-
24	523334.01	1295419.68	-	-

ДОКУМЕНТ ПОДПИСАН
ЭЛЕКТРОННОЙ ПОДПИСЬЮ
Сертификат: 00BB056B7401CB38D2B3576ACDC8425108
Владелец: ФЕДЕРАЛЬНАЯ СЛУЖБА ГОСУДАРСТВЕННОЙ РЕГИСТРАЦИИ, КАДАСТРА И КАРТОГРАФИИ
Действителен: с 27.06.2023 по 19.09.2024

полное наименование должности		инициалы, фамилия

Земельный участок
вид объекта недвижимости

Лист № 333 раздела 4.2	Всего листов раздела 4.2: 381	Всего разделов: 7	Всего листов выписки: 1210

06.12.2023г. № КУВИ-001/2023-273313032	
Кадастровый номер:	47:01:0000000:4(Единое землепользование)

1	2	3	4	5
25	523330.93	1295419.68	-	-
26	523317.08	1295419.08	-	-
27	523316.29	1295432.72	-	-
28	523302.28	1295431.47	-	-
29	523178.05	1295419.94	-	-
30	523158.74	1295420.68	-	-
31	523112.98	1295416.69	-	-
32	522990.11	1295410.31	-	-
33	522959.67	1295408.73	-	-
34	522940.5	1295408.92	-	-
35	522939.19	1295408.93	-	-
36	522934.04	1295409.23	-	-
1	523316.29	1295432.72	-	-
2	523317.08	1295419.08	-	-
3	523330.93	1295419.68	-	-
4	523334.01	1295419.68	-	-
5	523335.98	1295419.24	-	-
6	523339.72	1295417.92	-	-
7	523343.68	1295415.28	-	-
8	523346.32	1295412.2	-	-
9	523346.98	1295410.98	-	-
10	523374.99	1295413.57	-	-
11	523576.12	1295433.44	-	-
12	523586.7	1295434.39	-	-
13	523583.24	1295438.29	-	-
14	523566.26	1295454.96	-	-
15	523517.33	1295450.62	-	-
16	523316.29	1295432.72	-	-
1	523392.34	1293311.52	-	-

ДОКУМЕНТ ПОДПИСАН
ЭЛЕКТРОННОЙ ПОДПИСЬЮ
Сертификат: 00BB056B7401CB38D2B3576ACDC8425108
Владелец: ФЕДЕРАЛЬНАЯ СЛУЖБА ГОСУДАРСТВЕННОЙ РЕГИСТРАЦИИ, КАДАСТРА И КАРТОГРАФИИ
Действителен: с 27.06.2023 по 19.09.2024

полное наименование должности		инициалы, фамилия

Земельный участок
вид объекта недвижимости

Лист № 334 раздела 4.2	Всего листов раздела 4.2: 381	Всего разделов: 7	Всего листов выписки: 1210

06.12.2023г. № КУВИ-001/2023-273313032	
Кадастровый номер:	47:01:0000000:4(Единое землепользование)

1	2	3	4	5
2	523390.75	1293314.91	-	-
3	523393.34	1293325.97	-	-
4	523402.3	1293344.87	-	-
5	523402.99	1293350.39	-	-
6	523401.9	1293354.28	-	-
7	523399.26	1293363.68	-	-
8	523387.27	1293384.03	-	-
9	523376.61	1293399.11	-	-
10	523367.11	1293409.98	-	-
11	523365.44	1293411.66	-	-
12	523348.04	1293426.9	-	-
13	523341.76	1293435.45	-	-
14	523323.46	1293453.82	-	-
15	523319.98	1293460.12	-	-
16	523316.08	1293470.79	-	-
17	523304.55	1293493.93	-	-
18	523300.36	1293518.34	-	-
19	523299.94	1293519.73	-	-
20	523297.55	1293526.93	-	-
21	523296.05	1293536.02	-	-
22	523294.62	1293544.6	-	-
23	523290.76	1293565.41	-	-
24	523287.02	1293579.84	-	-
25	523285.02	1293596.07	-	-
26	523285.01	1293596.29	-	-
27	523282.5	1293608.56	-	-
28	523285.25	1293666.26	-	-
29	523282.83	1293685.02	-	-
30	523284.84	1293696.53	-	-

ДОКУМЕНТ ПОДПИСАН
ЭЛЕКТРОННОЙ ПОДПИСЬЮ
Сертификат: 00BB056B7401CB38D2B3576ACDC8425108
Владелец: ФЕДЕРАЛЬНАЯ СЛУЖБА ГОСУДАРСТВЕННОЙ РЕГИСТРАЦИИ, КАДАСТРА И КАРТОГРАФИИ
Действителен: с 27.06.2023 по 19.09.2024

полное наименование должности		инициалы, фамилия

Земельный участок
вид объекта недвижимости

Лист № 335 раздела 4.2	Всего листов раздела 4.2: 381	Всего разделов: 7	Всего листов выписки: 1210

06.12.2023г. № КУВИ-001/2023-273313032	
Кадастровый номер:	47:01:0000000:4(Единое землепользование)

1	2	3	4	5
31	523274.12	1293737.34	-	-
32	523269.58	1293754.65	-	-
33	523267.01	1293764.45	-	-
34	523264.29	1293774.82	-	-
35	523258.46	1293821.6	-	-
36	523256.53	1293841.13	-	-
37	523253.55	1293871.23	-	-
38	523254.84	1293873.48	-	-
39	523257.85	1293878.76	-	-
40	523262.02	1293886.04	-	-
41	523263.73	1293889.04	-	-
42	523242.47	1293961.26	-	-
43	523266.23	1293976.75	-	-
44	523236.35	1294019.62	-	-
45	523228.04	1294031.53	-	-
46	523199.86	1294069.98	-	-
47	523152.89	1294136.84	-	-
48	523138.89	1294157.29	-	-
49	523128.62	1294172.28	-	-
50	523127	1294175.83	-	-
51	523124.43	1294181.44	-	-
52	523123.62	1294183.21	-	-
53	523121.9	1294186.97	-	-
54	523116.08	1294199.68	-	-
55	523115.63	1294201.16	-	-
56	523113.27	1294208.83	-	-
57	523112.84	1294210.24	-	-
58	523110.85	1294216.7	-	-
59	523110.48	1294217.91	-	-

ДОКУМЕНТ ПОДПИСАН
ЭЛЕКТРОННОЙ ПОДПИСЬЮ
Сертификат: 00BB056B7401CB38D2B3576ACDC8425108
Владелец: ФЕДЕРАЛЬНАЯ СЛУЖБА ГОСУДАРСТВЕННОЙ РЕГИСТРАЦИИ, КАДАСТРА И КАРТОГРАФИИ
Действителен: с 27.06.2023 по 19.09.2024

полное наименование должности		инициалы, фамилия

Земельный участок
вид объекта недвижимости

Лист № 336 раздела 4.2	Всего листов раздела 4.2: 381	Всего разделов: 7	Всего листов выписки: 1210

06.12.2023г. № КУВИ-001/2023-273313032	
Кадастровый номер:	47:01:0000000:4(Единое землепользование)

1	2	3	4	5
60	523108.1	1294225.66	-	-
61	523100.91	1294223.72	-	-
62	523103.29	1294216.27	-	-
63	523105.74	1294208.62	-	-
64	523106.18	1294207.24	-	-
65	523108.62	1294199.59	-	-
66	523109.16	1294197.89	-	-
67	523110.17	1294194.74	-	-
68	523111.06	1294192.18	-	-
69	523113.64	1294184.77	-	-
70	523115	1294180.89	-	-
71	523115.62	1294179.09	-	-
72	523117.64	1294173.31	-	-
73	523121.14	1294163.26	-	-
74	523138.46	1294099.71	-	-
75	523157.59	1294020.4	-	-
76	523197.5	1293836.22	-	-
77	523208.95	1293781.55	-	-
78	523227.01	1293695.32	-	-
79	523228.66	1293687.73	-	-
80	523228.7	1293687.55	-	-
81	523230.4	1293679.7	-	-
82	523230.79	1293677.93	-	-
83	523246.07	1293607.51	-	-
84	523258.2	1293560.71	-	-
85	523267.27	1293536.28	-	-
86	523279.97	1293508.84	-	-
87	523296.43	1293475.62	-	-
88	523306.24	1293457.42	-	-

ДОКУМЕНТ ПОДПИСАН
ЭЛЕКТРОННОЙ ПОДПИСЬЮ
Сертификат: 00BB056B7401CB38D2B3576ACDC8425108
Владелец: ФЕДЕРАЛЬНАЯ СЛУЖБА ГОСУДАРСТВЕННОЙ РЕГИСТРАЦИИ, КАДАСТРА И КАРТОГРАФИИ
Действителен: с 27.06.2023 по 19.09.2024

полное наименование должности		инициалы, фамилия

Земельный участок
вид объекта недвижимости

Лист № 337 раздела 4.2	Всего листов раздела 4.2: 381	Всего разделов: 7	Всего листов выписки: 1210

06.12.2023г. № КУВИ-001/2023-273313032	
Кадастровый номер:	47:01:0000000:4(Единое землепользование)

1	2	3	4	5
89	523336.08	1293400.96	-	-
90	523379.96	1293314.01	-	-
91	523386.87	1293298.99	-	-
92	523389.16	1293294.01	-	-
93	523391.67	1293295.86	-	-
94	523392.34	1293311.52	-	-
1	518623.34	1296318.29	-	-
2	518598.45	1296290.41	-	-
3	518590.18	1296281.66	-	-
4	518574.78	1296265.44	-	-
5	518556.94	1296247.74	-	-
6	518547.37	1296238.29	-	-
7	518530.77	1296222.96	-	-
8	518513.53	1296206.35	-	-
9	518489.28	1296184.64	-	-
10	518472.59	1296170.52	-	-
11	518456.35	1296156.85	-	-
12	518440.41	1296143.74	-	-
13	518429.43	1296134.97	-	-
14	518411.54	1296121.15	-	-
15	518401.06	1296113.38	-	-
16	518336.61	1296066.4	-	-
17	518304.83	1296043.38	-	-
18	518278.35	1296023.86	-	-
19	518261.25	1296011.59	-	-
20	518249.71	1296001.87	-	-
21	518244.65	1295998.05	-	-
22	518239.59	1295993.37	-	-
23	518227.37	1295982.67	-	-

ДОКУМЕНТ ПОДПИСАН
ЭЛЕКТРОННОЙ ПОДПИСЬЮ
Сертификат: 00BB056B7401CB38D2B3576ACDC8425108
Владелец: ФЕДЕРАЛЬНАЯ СЛУЖБА ГОСУДАРСТВЕННОЙ РЕГИСТРАЦИИ, КАДАСТРА И КАРТОГРАФИИ
Действителен: с 27.06.2023 по 19.09.2024

полное наименование должности		инициалы, фамилия

Земельный участок
вид объекта недвижимости

Лист № 338 раздела 4.2	Всего листов раздела 4.2: 381	Всего разделов: 7	Всего листов выписки: 1210

06.12.2023г. № КУВИ-001/2023-273313032	
Кадастровый номер:	47:01:0000000:4(Единое землепользование)

1	2	3	4	5
24	518136.83	1295915.73	-	-
25	517969.97	1295790.63	-	-
26	517959.24	1295782.6	-	-
27	517925.95	1295757.94	-	-
28	517921.49	1295754.61	-	-
29	517889.24	1295730.51	-	-
30	517882.72	1295725.64	-	-
31	517902.55	1295702.84	-	-
32	517908.95	1295707.63	-	-
33	517941	1295731.58	-	-
34	517989.08	1295767.51	-	-
35	518243.72	1295957.82	-	-
36	518277.59	1295986.27	-	-
37	518362.62	1296048.24	-	-
38	518411.87	1296084.14	-	-
39	518443.15	1296107.71	-	-
40	518467.18	1296126.88	-	-
41	518504.35	1296158.03	-	-
42	518528.32	1296179.19	-	-
43	518571.11	1296219.39	-	-
44	518588.23	1296236.36	-	-
45	518615.04	1296264.16	-	-
46	518635.54	1296286.34	-	-
47	518649.75	1296302.8	-	-
48	518630.3	1296314.67	-	-
49	518623.34	1296318.29	-	-
1	520120.52	1294935.19	-	-
2	520049.28	1295048.29	-	-
3	520010.1	1295110.76	-	-

полное наименование должности		инициалы, фамилия

ДОКУМЕНТ ПОДПИСАН
ЭЛЕКТРОННОЙ ПОДПИСЬЮ
Сертификат: 00BB056B7401CB38D2B3576ACDC8425108
Владелец: ФЕДЕРАЛЬНАЯ СЛУЖБА ГОСУДАРСТВЕННОЙ РЕГИСТРАЦИИ, КАДАСТРА И КАРТОГРАФИИ
Действителен: с 27.06.2023 по 19.09.2024

Земельный участок
вид объекта недвижимости

Лист № 339 раздела 4.2	Всего листов раздела 4.2: 381	Всего разделов: 7	Всего листов выписки: 1210

06.12.2023г. № КУВИ-001/2023-273313032	
Кадастровый номер:	47:01:0000000:4(Единое землепользование)

1	2	3	4	5
4	519976.08	1295168.49	-	-
5	519954.98	1295216.74	-	-
6	519940.34	1295268.44	-	-
7	519936.99	1295330.5	-	-
8	519917.29	1295344.77	-	-
9	519910.67	1295348.89	-	-
10	519914.9	1295266.25	-	-
11	519932.57	1295205.02	-	-
12	519955.38	1295154.34	-	-
13	519968.24	1295161.74	-	-
14	519988.92	1295125.82	-	-
15	520037.24	1295048.62	-	-
16	520179.23	1294817.08	-	-
17	520249.43	1294719.54	-	-
18	520271.59	1294679.63	-	-
19	520278.77	1294670.16	-	-
20	520402.96	1294506.45	-	-
21	520428.96	1294477.52	-	-
22	520440.37	1294461.65	-	-
23	520463.98	1294445.41	-	-
24	520486.09	1294429.42	-	-
25	520523.04	1294412.39	-	-
26	520535.23	1294406.38	-	-
27	520559.84	1294394.26	-	-
28	520568.74	1294396.37	-	-
29	520544.76	1294408.32	-	-
30	520525.51	1294417.92	-	-
31	520437.77	1294482.17	-	-
32	520405.66	1294519.53	-	-

ДОКУМЕНТ ПОДПИСАН
ЭЛЕКТРОННОЙ ПОДПИСЬЮ
Сертификат: 00BB056B7401CB38D2B3576ACDC8425108
Владелец: ФЕДЕРАЛЬНАЯ СЛУЖБА ГОСУДАРСТВЕННОЙ РЕГИСТРАЦИИ, КАДАСТРА И КАРТОГРАФИИ
Действителен: с 27.06.2023 по 19.09.2024

полное наименование должности		инициалы, фамилия

Земельный участок
вид объекта недвижимости

Лист № 340 раздела 4.2	Всего листов раздела 4.2: 381	Всего разделов: 7	Всего листов выписки: 1210

06.12.2023г. № КУВИ-001/2023-273313032

Кадастровый номер:	47:01:0000000:4(Единое землепользование)

1	2	3	4	5
33	520353.52	1294587	-	-
34	520286.08	1294676.33	-	-
35	520272.88	1294693.83	-	-
36	520186.78	1294827.81	-	-
37	520120.52	1294935.19	-	-
1	520120.52	1294935.19	-	-
2	520186.78	1294827.81	-	-
3	520272.88	1294693.83	-	-
4	520286.08	1294676.33	-	-
5	520353.52	1294587	-	-
6	520405.66	1294519.53	-	-
7	520437.77	1294482.17	-	-
8	520525.51	1294417.92	-	-
9	520544.76	1294408.32	-	-
10	520568.74	1294396.37	-	-
11	520582.45	1294399.94	-	-
12	520555.96	1294410.76	-	-
13	520583.14	1294417.56	-	-
14	520536.74	1294440.19	-	-
15	520525.59	1294445.54	-	-
16	520487.37	1294470.9	-	-
17	520453.04	1294502.88	-	-
18	520425.55	1294535	-	-
19	520421.64	1294534.08	-	-
20	520316.75	1294666.26	-	-
21	520296.88	1294685.32	-	-
22	520275.26	1294706.05	-	-
23	520266.72	1294718.38	-	-
24	520152.24	1294897.15	-	-

полное наименование должности		инициалы, фамилия

ДОКУМЕНТ ПОДПИСАН
ЭЛЕКТРОННОЙ ПОДПИСЬЮ
Сертификат: 00BB056B7401CB38D2B3576ACDC8425108
Владелец: ФЕДЕРАЛЬНАЯ СЛУЖБА ГОСУДАРСТВЕННОЙ РЕГИСТРАЦИИ, КАДАСТРА И КАРТОГРАФИИ
Действителен: с 27.06.2023 по 19.09.2024

Земельный участок
вид объекта недвижимости

Лист № 341 раздела 4.2	Всего листов раздела 4.2: 381	Всего разделов: 7	Всего листов выписки: 1210

06.12.2023г. № КУВИ-001/2023-273313032	
Кадастровый номер:	47:01:0000000:4(Единое землепользование)

1	2	3	4	5
25	520121.4	1294971.26	-	-
26	520125.39	1294973.55	-	-
27	520069.05	1295068.82	-	-
28	520020.92	1295143.76	-	-
29	520000.02	1295179.5	-	-
30	519979.73	1295225.8	-	-
31	519965	1295272.75	-	-
32	519940.34	1295268.44	-	-
33	519954.98	1295216.74	-	-
34	519976.08	1295168.49	-	-
35	520010.1	1295110.76	-	-
36	520049.28	1295048.29	-	-
37	520120.52	1294935.19	-	-
1	519936.99	1295330.5	-	-
2	519940.34	1295268.44	-	-
3	519965	1295272.75	-	-
4	519963	1295279.91	-	-
5	519961.75	1295310.73	-	-
6	519945.3	1295324.48	-	-
7	519936.99	1295330.5	-	-
1	523389.16	1293294.01	-	-
2	523386.87	1293298.99	-	-
3	523379.96	1293314.01	-	-
4	523336.08	1293400.96	-	-
5	523306.24	1293457.42	-	-
6	523296.43	1293475.62	-	-
7	523279.97	1293508.84	-	-
8	523267.27	1293536.28	-	-
9	523258.2	1293560.71	-	-

полное наименование должности		инициалы, фамилия

ДОКУМЕНТ ПОДПИСАН
ЭЛЕКТРОННОЙ ПОДПИСЬЮ
Сертификат: 00BB056B7401CB38D2B3576ACDC8425108
Владелец: ФЕДЕРАЛЬНАЯ СЛУЖБА ГОСУДАРСТВЕННОЙ РЕГИСТРАЦИИ, КАДАСТРА И КАРТОГРАФИИ
Действителен: с 27.06.2023 по 19.09.2024

Земельный участок
вид объекта недвижимости

Лист № 342 раздела 4.2	Всего листов раздела 4.2: 381	Всего разделов: 7	Всего листов выписки: 1210

06.12.2023г. № КУВИ-001/2023-273313032	
Кадастровый номер:	47:01:0000000:4(Единое землепользование)

1	2	3	4	5
10	523246.07	1293607.51	-	-
11	523230.79	1293677.93	-	-
12	523230.4	1293679.7	-	-
13	523228.7	1293687.55	-	-
14	523228.66	1293687.73	-	-
15	523227.01	1293695.32	-	-
16	523208.95	1293781.55	-	-
17	523197.5	1293836.22	-	-
18	523157.59	1294020.4	-	-
19	523138.46	1294099.71	-	-
20	523121.14	1294163.26	-	-
21	523117.64	1294173.31	-	-
22	523115.62	1294179.09	-	-
23	523115	1294180.89	-	-
24	523113.64	1294184.77	-	-
25	523111.06	1294192.18	-	-
26	523110.17	1294194.74	-	-
27	523109.16	1294197.89	-	-
28	523108.62	1294199.59	-	-
29	523106.18	1294207.24	-	-
30	523105.74	1294208.62	-	-
31	523103.29	1294216.27	-	-
32	523100.91	1294223.72	-	-
33	523047.15	1294209.18	-	-
34	523036.89	1294183.03	-	-
35	523033.17	1294170.52	-	-
36	523031.99	1294163.06	-	-
37	523031.24	1294158.35	-	-
38	523030.96	1294156.58	-	-

ДОКУМЕНТ ПОДПИСАН
ЭЛЕКТРОННОЙ ПОДПИСЬЮ
Сертификат: 00BB056B7401CB38D2B3576ACDC8425108
Владелец: ФЕДЕРАЛЬНАЯ СЛУЖБА ГОСУДАРСТВЕННОЙ РЕГИСТРАЦИИ, КАДАСТРА И КАРТОГРАФИИ
Действителен: с 27.06.2023 по 19.09.2024

полное наименование должности		инициалы, фамилия

Земельный участок
вид объекта недвижимости

Лист № 343 раздела 4.2	Всего листов раздела 4.2: 381	Всего разделов: 7	Всего листов выписки: 1210

06.12.2023г. № КУВИ-001/2023-273313032

Кадастровый номер:	47:01:0000000:4(Единое землепользование)

1	2	3	4	5
39	523029.88	1294149.7	-	-
40	523019.95	1294086.81	-	-
41	523046.57	1294037.32	-	-
42	523062.18	1294017.84	-	-
43	523073.71	1294020.28	-	-
44	523084.87	1293965.59	-	-
45	523077.18	1293963.42	-	-
46	523088.2	1293911.37	-	-
47	523085.32	1293904.51	-	-
48	523101.5	1293826.46	-	-
49	523130.4	1293833.29	-	-
50	523133.65	1293816.73	-	-
51	523136.17	1293816.62	-	-
52	523136.34	1293810.24	-	-
53	523118.51	1293806.35	-	-
54	523120.42	1293797.62	-	-
55	523136.57	1293801.15	-	-
56	523139.1	1293779.73	-	-
57	523140.86	1293754.67	-	-
58	523162.09	1293705.65	-	-
59	523166.38	1293705.1	-	-
60	523185.55	1293653.39	-	-
61	523195.26	1293627.19	-	-
62	523291.91	1293444.05	-	-
63	523346.79	1293345.15	-	-
64	523377.06	1293287.31	-	-
65	523382.56	1293289.13	-	-
66	523389.16	1293294.01	-	-
1	521688.59	1293198.68	-	-

полное наименование должности		инициалы, фамилия

ДОКУМЕНТ ПОДПИСАН
ЭЛЕКТРОННОЙ ПОДПИСЬЮ
Сертификат: 00BB056B7401CB38D2B3576ACDC8425108
Владелец: ФЕДЕРАЛЬНАЯ СЛУЖБА ГОСУДАРСТВЕННОЙ РЕГИСТРАЦИИ, КАДАСТРА И КАРТОГРАФИИ
Действителен: с 27.06.2023 по 19.09.2024

Земельный участок
вид объекта недвижимости

Лист № 344 раздела 4.2	Всего листов раздела 4.2: 381	Всего разделов: 7	Всего листов выписки: 1210

06.12.2023г. № КУВИ-001/2023-273313032	
Кадастровый номер:	47:01:0000000:4(Единое землепользование)

1	2	3	4	5
2	521588.09	1293232.74	-	-
3	521547.98	1293253.25	-	-
4	521441.79	1293307.56	-	-
5	521325.04	1293372.12	-	-
6	521188.87	1293453.35	-	-
7	521136.56	1293505.69	-	-
8	521111.96	1293544.78	-	-
9	521096.99	1293576.33	-	-
10	521088.93	1293603.97	-	-
11	521083.27	1293653.29	-	-
12	521083.49	1293663.45	-	-
13	521083.66	1293671.45	-	-
14	521085.22	1293743.31	-	-
15	521087.67	1293818.32	-	-
16	521088.64	1293894.88	-	-
17	521082.02	1293957.38	-	-
18	521077.38	1293980.87	-	-
19	521056.44	1294046.1	-	-
20	521024.5	1294108.73	-	-
21	520976.58	1294176.24	-	-
22	520939.74	1294213.3	-	-
23	520902.99	1294242.67	-	-
24	520897.02	1294247.45	-	-
25	520894.76	1294249.26	-	-
26	520826.63	1294286.98	-	-
27	520761.8	1294314.91	-	-
28	520759.64	1294315.84	-	-
29	520754.43	1294318.05	-	-
30	520737.52	1294325.2	-	-

ДОКУМЕНТ ПОДПИСАН
ЭЛЕКТРОННОЙ ПОДПИСЬЮ
Сертификат: 00BB056B7401CB38D2B3576ACDC8425108
Владелец: ФЕДЕРАЛЬНАЯ СЛУЖБА ГОСУДАРСТВЕННОЙ РЕГИСТРАЦИИ, КАДАСТРА И КАРТОГРАФИИ
Действителен: с 27.06.2023 по 19.09.2024

полное наименование должности		инициалы, фамилия

Земельный участок
вид объекта недвижимости

Лист № 345 раздела 4.2	Всего листов раздела 4.2: 381	Всего разделов: 7	Всего листов выписки: 1210

06.12.2023г. № КУВИ-001/2023-273313032	
Кадастровый номер:	47:01:0000000:4(Единое землепользование)

1	2	3	4	5
31	520732	1294327.54	-	-
32	520651.38	1294361.68	-	-
33	520597	1294384.51	-	-
34	520568.74	1294396.37	-	-
35	520559.84	1294394.26	-	-
36	520566.89	1294390.78	-	-
37	520585.92	1294379.12	-	-
38	520622.67	1294362.77	-	-
39	520622.35	1294362.03	-	-
40	520701.09	1294322.11	-	-
41	520717.25	1294315.72	-	-
42	520725.45	1294312.04	-	-
43	520726.24	1294312.08	-	-
44	520731.49	1294310.27	-	-
45	520732.32	1294309.51	-	-
46	520745.69	1294309.04	-	-
47	520750.4	1294307.62	-	-
48	520758.1	1294305.3	-	-
49	520788.01	1294296.3	-	-
50	520834	1294277.1	-	-
51	520891.52	1294243.26	-	-
52	520897.41	1294238.58	-	-
53	520913.48	1294225.82	-	-
54	520939.56	1294205.31	-	-
55	520947.03	1294196.14	-	-
56	520985.01	1294155.2	-	-
57	520997.99	1294135.31	-	-
58	521001.47	1294130.03	-	-
59	521026.57	1294094.57	-	-

ДОКУМЕНТ ПОДПИСАН
ЭЛЕКТРОННОЙ ПОДПИСЬЮ
Сертификат: 00BB056B7401CB38D2B3576ACDC8425108
Владелец: ФЕДЕРАЛЬНАЯ СЛУЖБА ГОСУДАРСТВЕННОЙ РЕГИСТРАЦИИ, КАДАСТРА И КАРТОГРАФИИ
Действителен: с 27.06.2023 по 19.09.2024

полное наименование должности		инициалы, фамилия

Земельный участок
вид объекта недвижимости

Лист № 346 раздела 4.2	Всего листов раздела 4.2: 381	Всего разделов: 7	Всего листов выписки: 1210

06.12.2023г. № КУВИ-001/2023-273313032	
Кадастровый номер:	47:01:0000000:4(Единое землепользование)

1	2	3	4	5
60	521026.78	1294094.77	-	-
61	521039.73	1294068.68	-	-
62	521049.11	1294050.18	-	-
63	521050.99	1294044.3	-	-
64	521053.82	1294038.22	-	-
65	521062.52	1294015.32	-	-
66	521062.98	1294012.99	-	-
67	521063.77	1294011.64	-	-
68	521063.92	1294009.94	-	-
69	521081.02	1293936.46	-	-
70	521083.39	1293901.07	-	-
71	521078.88	1293671.56	-	-
72	521078.72	1293663.56	-	-
73	521078.48	1293651.4	-	-
74	521079.46	1293643.11	-	-
75	521084.9	1293604.6	-	-
76	521090.03	1293583.02	-	-
77	521110.65	1293534.82	-	-
78	521125.2	1293499.67	-	-
79	521185.91	1293419.29	-	-
80	521268.14	1293373.98	-	-
81	521445.04	1293279.81	-	-
82	521460.04	1293271.82	-	-
83	521457.65	1293276.59	-	-
84	521453.41	1293285.01	-	-
85	521461.25	1293283.68	-	-
86	521477.2	1293271.58	-	-
87	521527.9	1293233.1	-	-
88	521561.93	1293215.31	-	-

ДОКУМЕНТ ПОДПИСАН
ЭЛЕКТРОННОЙ ПОДПИСЬЮ
Сертификат: 00BB056B7401CB38D2B3576ACDC8425108
Владелец: ФЕДЕРАЛЬНАЯ СЛУЖБА ГОСУДАРСТВЕННОЙ РЕГИСТРАЦИИ, КАДАСТРА И КАРТОГРАФИИ
Действителен: с 27.06.2023 по 19.09.2024

полное наименование должности		инициалы, фамилия

Земельный участок
вид объекта недвижимости

Лист № 347 раздела 4.2	Всего листов раздела 4.2: 381	Всего разделов: 7	Всего листов выписки: 1210

06.12.2023г. № КУВИ-001/2023-273313032	
Кадастровый номер:	47:01:0000000:4(Единое землепользование)

1	2	3	4	5
89	521573.93	1293212.16	-	-
90	521575.42	1293211.23	-	-
91	521590.16	1293204.53	-	-
92	521605.03	1293198.91	-	-
93	521616.84	1293194.59	-	-
94	521620.74	1293204.37	-	-
95	521623.11	1293210.16	-	-
96	521638.79	1293206.08	-	-
97	521657.64	1293201.38	-	-
98	521684.39	1293195.73	-	-
99	521781.08	1293174.39	-	-
100	521786.48	1293176.08	-	-
101	521752.86	1293183.53	-	-
102	521697.24	1293196.01	-	-
103	521688.59	1293198.68	-	-
1	521688.59	1293198.68	-	-
2	521697.24	1293196.01	-	-
3	521752.86	1293183.53	-	-
4	521786.48	1293176.08	-	-
5	521804.56	1293181.77	-	-
6	521743.31	1293202.67	-	-
7	521594.55	1293253.41	-	-
8	521459.7	1293325.82	-	-
9	521464.44	1293339.44	-	-
10	521465.13	1293339.2	-	-
11	521489.07	1293331.7	-	-
12	521508.2	1293327.02	-	-
13	521518.61	1293324.52	-	-
14	521519.02	1293325.66	-	-

ДОКУМЕНТ ПОДПИСАН
ЭЛЕКТРОННОЙ ПОДПИСЬЮ
Сертификат: 00BB056B7401CB38D2B3576ACDC8425108
Владелец: ФЕДЕРАЛЬНАЯ СЛУЖБА ГОСУДАРСТВЕННОЙ РЕГИСТРАЦИИ, КАДАСТРА И КАРТОГРАФИИ
Действителен: с 27.06.2023 по 19.09.2024

полное наименование должности		инициалы, фамилия

Земельный участок
вид объекта недвижимости

Лист № 348 раздела 4.2	Всего листов раздела 4.2: 381	Всего разделов: 7	Всего листов выписки: 1210

06.12.2023г. № КУВИ-001/2023-273313032	
Кадастровый номер:	47:01:0000000:4(Единое землепользование)

1	2	3	4	5
15	521532.52	1293321.75	-	-
16	521619.51	1293293.23	-	-
17	521629.63	1293289.89	-	-
18	521630.11	1293291.36	-	-
19	521630.6	1293292.83	-	-
20	521620.05	1293296.32	-	-
21	521533.42	1293324.71	-	-
22	521519.93	1293328.63	-	-
23	521521.93	1293335.1	-	-
24	521477.98	1293348.2	-	-
25	521449.25	1293358.43	-	-
26	521432.95	1293361.24	-	-
27	521417.81	1293366.39	-	-
28	521412.66	1293368.71	-	-
29	521405.57	1293372.35	-	-
30	521382.4	1293377.32	-	-
31	521372	1293380.77	-	-
32	521372.52	1293382.34	-	-
33	521368.79	1293383.74	-	-
34	521359.23	1293386.85	-	-
35	521347.93	1293390.66	-	-
36	521314.5	1293402.26	-	-
37	521312.14	1293403.08	-	-
38	521290.73	1293412.92	-	-
39	521286.76	1293414.75	-	-
40	521264.85	1293425.07	-	-
41	521249.16	1293433.06	-	-
42	521204.85	1293457.49	-	-
43	521203.55	1293455.28	-	-

ДОКУМЕНТ ПОДПИСАН
ЭЛЕКТРОННОЙ ПОДПИСЬЮ
Сертификат: 00BB056B7401CB38D2B3576ACDC8425108
Владелец: ФЕДЕРАЛЬНАЯ СЛУЖБА ГОСУДАРСТВЕННОЙ РЕГИСТРАЦИИ, КАДАСТРА И КАРТОГРАФИИ
Действителен: с 27.06.2023 по 19.09.2024

полное наименование должности		инициалы, фамилия

Земельный участок
вид объекта недвижимости

Лист № 349 раздела 4.2	Всего листов раздела 4.2: 381	Всего разделов: 7	Всего листов выписки: 1210

06.12.2023г. № КУВИ-001/2023-273313032	
Кадастровый номер:	47:01:0000000:4(Единое землепользование)

1	2	3	4	5
44	521175.99	1293475.45	-	-
45	521152.15	1293495.4	-	-
46	521133.68	1293515.28	-	-
47	521139.89	1293522.74	-	-
48	521132.05	1293529.68	-	-
49	521104	1293570.82	-	-
50	521099.34	1293591.58	-	-
51	521087.82	1293648.77	-	-
52	521086.9	1293658.22	-	-
53	521089.35	1293663.32	-	-
54	521092.83	1293670.58	-	-
55	521095	1293750.02	-	-
56	521095.14	1293755.02	-	-
57	521095.41	1293764.85	-	-
58	521096.13	1293787.54	-	-
59	521098.73	1293863	-	-
60	521098.41	1293883.87	-	-
61	521100.12	1293892.21	-	-
62	521100.38	1293892.97	-	-
63	521096.1	1293909.33	-	-
64	521095.6	1293914.73	-	-
65	521091.96	1293932.94	-	-
66	521090.28	1293940.66	-	-
67	521088.81	1293947.13	-	-
68	521087.26	1293953.07	-	-
69	521102.93	1293956.52	-	-
70	521074.6	1294050.46	-	-
71	521072.29	1294056	-	-
72	521064.79	1294074.44	-	-

полное наименование должности		инициалы, фамилия

ДОКУМЕНТ ПОДПИСАН
ЭЛЕКТРОННОЙ ПОДПИСЬЮ
Сертификат: 00BB056B7401CB38D2B3576ACDC8425108
Владелец: ФЕДЕРАЛЬНАЯ СЛУЖБА ГОСУДАРСТВЕННОЙ РЕГИСТРАЦИИ, КАДАСТРА И КАРТОГРАФИИ
Действителен: с 27.06.2023 по 19.09.2024

Земельный участок
вид объекта недвижимости

Лист № 350 раздела 4.2	Всего листов раздела 4.2: 381	Всего разделов: 7	Всего листов выписки: 1210

06.12.2023г. № КУВИ-001/2023-273313032	
Кадастровый номер:	47:01:0000000:4(Единое землепользование)

1	2	3	4	5
73	521050.06	1294112.59	-	-
74	521037.33	1294103.63	-	-
75	520981.45	1294176.84	-	-
76	520954.56	1294205.02	-	-
77	520926.12	1294232.34	-	-
78	520938.06	1294246.19	-	-
79	520923.72	1294257.86	-	-
80	520917.4	1294263.01	-	-
81	520910.57	1294268.57	-	-
82	520838.61	1294308.92	-	-
83	520770.63	1294337.83	-	-
84	520763.26	1294340.96	-	-
85	520759.6	1294342.52	-	-
86	520756.26	1294334.6	-	-
87	520743.82	1294339.83	-	-
88	520738.31	1294342.2	-	-
89	520725.84	1294347.39	-	-
90	520729.23	1294355.43	-	-
91	520633.5	1294396.14	-	-
92	520607.61	1294389.66	-	-
93	520582.45	1294399.94	-	-
94	520568.74	1294396.37	-	-
95	520597	1294384.51	-	-
96	520651.38	1294361.68	-	-
97	520732	1294327.54	-	-
98	520737.52	1294325.2	-	-
99	520754.43	1294318.05	-	-
100	520759.64	1294315.84	-	-
101	520761.8	1294314.91	-	-

ДОКУМЕНТ ПОДПИСАН
ЭЛЕКТРОННОЙ ПОДПИСЬЮ
Сертификат: 00BB056B7401CB38D2B3576ACDC8425108
Владелец: ФЕДЕРАЛЬНАЯ СЛУЖБА ГОСУДАРСТВЕННОЙ РЕГИСТРАЦИИ, КАДАСТРА И КАРТОГРАФИИ
Действителен: с 27.06.2023 по 19.09.2024

полное наименование должности		инициалы, фамилия

Земельный участок
вид объекта недвижимости

Лист № 351 раздела 4.2	Всего листов раздела 4.2: 381	Всего разделов: 7	Всего листов выписки: 1210

06.12.2023г. № КУВИ-001/2023-273313032

Кадастровый номер:	47:01:0000000:4(Единое землепользование)

1	2	3	4	5
102	520826.63	1294286.98	-	-
103	520894.76	1294249.26	-	-
104	520897.02	1294247.45	-	-
105	520902.99	1294242.67	-	-
106	520939.74	1294213.3	-	-
107	520976.58	1294176.24	-	-
108	521024.5	1294108.73	-	-
109	521056.44	1294046.1	-	-
110	521077.38	1293980.87	-	-
111	521082.02	1293957.38	-	-
112	521088.64	1293894.88	-	-
113	521087.67	1293818.32	-	-
114	521085.22	1293743.31	-	-
115	521083.66	1293671.45	-	-
116	521083.49	1293663.45	-	-
117	521083.27	1293653.29	-	-
118	521088.93	1293603.97	-	-
119	521096.99	1293576.33	-	-
120	521111.96	1293544.78	-	-
121	521136.56	1293505.69	-	-
122	521188.87	1293453.35	-	-
123	521325.04	1293372.12	-	-
124	521441.79	1293307.56	-	-
125	521547.98	1293253.25	-	-
126	521588.09	1293232.74	-	-
127	521688.59	1293198.68	-	-
1	523709.95	1292736.95	-	-
2	523701.32	1292744.26	-	-
3	523693.81	1292750.62	-	-

ДОКУМЕНТ ПОДПИСАН
ЭЛЕКТРОННОЙ ПОДПИСЬЮ
Сертификат: 00BB056B7401CB38D2B3576ACDC8425108
Владелец: ФЕДЕРАЛЬНАЯ СЛУЖБА ГОСУДАРСТВЕННОЙ РЕГИСТРАЦИИ, КАДАСТРА И КАРТОГРАФИИ
Действителен: с 27.06.2023 по 19.09.2024

полное наименование должности		инициалы, фамилия

Земельный участок
вид объекта недвижимости

Лист № 352 раздела 4.2	Всего листов раздела 4.2: 381	Всего разделов: 7	Всего листов выписки: 1210

06.12.2023г. № КУВИ-001/2023-273313032	
Кадастровый номер:	47:01:0000000:4(Единое землепользование)

1	2	3	4	5
4	523689.96	1292754.47	-	-
5	523689.24	1292755.19	-	-
6	523680.88	1292763.56	-	-
7	523676.63	1292767.81	-	-
8	523672.36	1292772.08	-	-
9	523668.12	1292776.32	-	-
10	523664.77	1292779.67	-	-
11	523652.06	1292792.09	-	-
12	523628.1	1292820.98	-	-
13	523591.72	1292870.37	-	-
14	523575.45	1292896.77	-	-
15	523542.36	1292960.97	-	-
16	523538.78	1292967.91	-	-
17	523537.34	1292970.72	-	-
18	523515.51	1293018.33	-	-
19	523513.37	1293023	-	-
20	523498.56	1293055.51	-	-
21	523475.75	1293104.62	-	-
22	523474.18	1293108.07	-	-
23	523463.6	1293104.22	-	-
24	523463.19	1293103.54	-	-
25	523463.76	1293102.32	-	-
26	523472.24	1293084.21	-	-
27	523505.06	1293012.73	-	-
28	523515.53	1292989.93	-	-
29	523533.21	1292954.76	-	-
30	523536.74	1292947.73	-	-
31	523565.79	1292889.91	-	-
32	523574.09	1292878.09	-	-

ДОКУМЕНТ ПОДПИСАН
ЭЛЕКТРОННОЙ ПОДПИСЬЮ
Сертификат: 00BB056B7401CB38D2B3576ACDC8425108
Владелец: ФЕДЕРАЛЬНАЯ СЛУЖБА ГОСУДАРСТВЕННОЙ РЕГИСТРАЦИИ, КАДАСТРА И КАРТОГРАФИИ
Действителен: с 27.06.2023 по 19.09.2024

полное наименование должности		инициалы, фамилия

Земельный участок
вид объекта недвижимости

Лист № 353 раздела 4.2	Всего листов раздела 4.2: 381	Всего разделов: 7	Всего листов выписки: 1210

06.12.2023г. № КУВИ-001/2023-273313032	
Кадастровый номер:	47:01:0000000:4(Единое землепользование)

1	2	3	4	5
33	523590.08	1292854.78	-	-
34	523595.47	1292844.93	-	-
35	523609.03	1292809.24	-	-
36	523587.71	1292791.1	-	-
37	523655.2	1292723.56	-	-
38	523659.49	1292719.28	-	-
39	523659.84	1292718.93	-	-
40	523664	1292714.76	-	-
41	523671.1	1292707.66	-	-
42	523678.34	1292700.42	-	-
43	523709.95	1292736.95	-	-
1	523709.95	1292736.95	-	-
2	523726.88	1292757.58	-	-
3	523718.91	1292765.56	-	-
4	523710.53	1292773.94	-	-
5	523706.29	1292778.19	-	-
6	523692.32	1292792.16	-	-
7	523688.08	1292796.41	-	-
8	523644.84	1292839.69	-	-
9	523634.93	1292831.27	-	-
10	523611.48	1292863.75	-	-
11	523586.25	1292902.45	-	-
12	523549.25	1292976.21	-	-
13	523546.56	1292981.57	-	-
14	523537.34	1292999.96	-	-
15	523526.28	1293024.11	-	-
16	523507.51	1293065.12	-	-
17	523499.92	1293081.7	-	-
18	523493.98	1293094.38	-	-

полное наименование должности		инициалы, фамилия

ДОКУМЕНТ ПОДПИСАН
ЭЛЕКТРОННОЙ ПОДПИСЬЮ
Сертификат: 00BB056B7401CB38D2B3576ACDC8425108
Владелец: ФЕДЕРАЛЬНАЯ СЛУЖБА ГОСУДАРСТВЕННОЙ РЕГИСТРАЦИИ, КАДАСТРА И КАРТОГРАФИИ
Действителен: с 27.06.2023 по 19.09.2024

Земельный участок
вид объекта недвижимости

Лист № 354 раздела 4.2	Всего листов раздела 4.2: 381	Всего разделов: 7	Всего листов выписки: 1210

06.12.2023г. № КУВИ-001/2023-273313032	
Кадастровый номер:	47:01:0000000:4(Единое землепользование)

1	2	3	4	5
19	523484	1293115.69	-	-
20	523481.9	1293113.21	-	-
21	523474.2	1293108.08	-	-
22	523474.18	1293108.07	-	-
23	523475.75	1293104.62	-	-
24	523498.56	1293055.51	-	-
25	523513.37	1293023	-	-
26	523515.51	1293018.33	-	-
27	523537.34	1292970.72	-	-
28	523538.78	1292967.91	-	-
29	523542.36	1292960.97	-	-
30	523575.45	1292896.77	-	-
31	523591.72	1292870.37	-	-
32	523628.1	1292820.98	-	-
33	523652.06	1292792.09	-	-
34	523664.77	1292779.67	-	-
35	523668.12	1292776.32	-	-
36	523672.36	1292772.08	-	-
37	523676.63	1292767.81	-	-
38	523680.88	1292763.56	-	-
39	523689.24	1292755.19	-	-
40	523689.96	1292754.47	-	-
41	523693.81	1292750.62	-	-
42	523701.32	1292744.26	-	-
43	523709.95	1292736.95	-	-
1	523709.95	1292736.95	-	-
2	523717.35	1292730.69	-	-
3	523725.81	1292723.52	-	-
4	523758.9	1292698.96	-	-

полное наименование должности		инициалы, фамилия

ДОКУМЕНТ ПОДПИСАН
ЭЛЕКТРОННОЙ ПОДПИСЬЮ
Сертификат: 00BB056B7401CB38D2B3576ACDC8425108
Владелец: ФЕДЕРАЛЬНАЯ СЛУЖБА ГОСУДАРСТВЕННОЙ РЕГИСТРАЦИИ, КАДАСТРА И КАРТОГРАФИИ
Действителен: с 27.06.2023 по 19.09.2024

Земельный участок
вид объекта недвижимости

Лист № 355 раздела 4.2	Всего листов раздела 4.2: 381	Всего разделов: 7	Всего листов выписки: 1210

06.12.2023г. № КУВИ-001/2023-273313032

Кадастровый номер:	47:01:0000000:4(Единое землепользование)

1	2	3	4	5
5	523789.63	1292679.14	-	-
6	523786.43	1292708.8	-	-
7	523786.99	1292709.29	-	-
8	523763.69	1292720.32	-	-
9	523737.93	1292739.47	-	-
10	523741.16	1292743.29	-	-
11	523733.82	1292750.63	-	-
12	523726.88	1292757.58	-	-
13	523709.95	1292736.95	-	-
1	524342.29	1292503.84	-	-
2	524345.02	1292502.7	-	-
3	524388.71	1292483.08	-	-
4	524419.49	1292468.58	-	-
5	524480.17	1292440.03	-	-
6	524485.6	1292437.47	-	-
7	524506.5	1292427.64	-	-
8	524516.38	1292423	-	-
9	524521.91	1292420.4	-	-
10	524526.36	1292418.58	-	-
11	524537.26	1292433.61	-	-
12	524517.12	1292445.18	-	-
13	524473.24	1292466.92	-	-
14	524438.51	1292480.64	-	-
15	524402.86	1292491.73	-	-
16	524366.48	1292500.13	-	-
17	524342.29	1292503.84	-	-
1	526068.9	1290822.61	-	-
2	526038.38	1290885.63	-	-
3	526006.26	1290940.57	-	-

ДОКУМЕНТ ПОДПИСАН
ЭЛЕКТРОННОЙ ПОДПИСЬЮ
Сертификат: 00BB056B7401CB38D2B3576ACDC8425108
Владелец: ФЕДЕРАЛЬНАЯ СЛУЖБА ГОСУДАРСТВЕННОЙ РЕГИСТРАЦИИ, КАДАСТРА И КАРТОГРАФИИ
Действителен: с 27.06.2023 по 19.09.2024

полное наименование должности		инициалы, фамилия

Земельный участок
вид объекта недвижимости

Лист № 356 раздела 4.2	Всего листов раздела 4.2: 381	Всего разделов: 7	Всего листов выписки: 1210

06.12.2023г. № КУВИ-001/2023-273313032	
Кадастровый номер:	47:01:0000000:4(Единое землепользование)

1	2	3	4	5
4	525997.57	1290955.42	-	-
5	525969.98	1291002.62	-	-
6	525943.13	1291037.06	-	-
7	525864.38	1291126.19	-	-
8	525804.96	1291192.23	-	-
9	525748.25	1291255.63	-	-
10	525678.67	1291333.65	-	-
11	525613.09	1291406.7	-	-
12	525546.13	1291481.07	-	-
13	525463.93	1291572.42	-	-
14	525430.31	1291609.77	-	-
15	525421.44	1291606.7	-	-
16	525415.64	1291588.69	-	-
17	525472.02	1291526.05	-	-
18	525534.15	1291457	-	-
19	525601.08	1291382.65	-	-
20	525713.17	1291257.4	-	-
21	525710.16	1291253.26	-	-
22	525769.14	1291187.28	-	-
23	525859.04	1291087.28	-	-
24	525920.54	1291017.31	-	-
25	525868.08	1290970.96	-	-
26	525903.81	1290917.66	-	-
27	525927.43	1290870.6	-	-
28	525929.42	1290871.56	-	-
29	525949.33	1290869.63	-	-
30	525969.89	1290864.17	-	-
31	525993.01	1290852.29	-	-
32	526002.96	1290842.01	-	-

ДОКУМЕНТ ПОДПИСАН
ЭЛЕКТРОННОЙ ПОДПИСЬЮ
Сертификат: 00BB056B7401CB38D2B3576ACDC8425108
Владелец: ФЕДЕРАЛЬНАЯ СЛУЖБА ГОСУДАРСТВЕННОЙ РЕГИСТРАЦИИ, КАДАСТРА И КАРТОГРАФИИ
Действителен: с 27.06.2023 по 19.09.2024

полное наименование должности		инициалы, фамилия

Земельный участок
вид объекта недвижимости

Лист № 357 раздела 4.2	Всего листов раздела 4.2: 381	Всего разделов: 7	Всего листов выписки: 1210

06.12.2023г. № КУВИ-001/2023-273313032

Кадастровый номер:	47:01:0000000:4(Единое землепользование)

1	2	3	4	5
33	526009.07	1290831.09	-	-
34	526018.38	1290829.17	-	-
35	526026.41	1290822.42	-	-
36	526037.65	1290821.14	-	-
37	526062.7	1290823.06	-	-
38	526068.9	1290822.61	-	-
1	525141.35	1291931.03	-	-
2	525070.19	1292010.14	-	-
3	524996.55	1292091.72	-	-
4	524960.24	1292131.94	-	-
5	524932.44	1292161.01	-	-
6	524882.56	1292206.22	-	-
7	524868.19	1292188.82	-	-
8	524896.98	1292166.13	-	-
9	524942.02	1292114.82	-	-
10	525025.12	1292030.22	-	-
11	525054.87	1291989.79	-	-
12	525148.28	1291885.96	-	-
13	525249.36	1291773.52	-	-
14	525299.59	1291717.6	-	-
15	525331.25	1291682.43	-	-
16	525387.61	1291645.28	-	-
17	525406.85	1291635.84	-	-
18	525328.29	1291723.06	-	-
19	525264.7	1291793.85	-	-
20	525193.46	1291873.15	-	-
21	525141.35	1291931.03	-	-
1	525350.2	1291661.39	-	-
2	525372.05	1291637.11	-	-

полное наименование должности		инициалы, фамилия

ДОКУМЕНТ ПОДПИСАН
ЭЛЕКТРОННОЙ ПОДПИСЬЮ
Сертификат: 00BB056B7401CB38D2B3576ACDC8425108
Владелец: ФЕДЕРАЛЬНАЯ СЛУЖБА ГОСУДАРСТВЕННОЙ РЕГИСТРАЦИИ, КАДАСТРА И КАРТОГРАФИИ
Действителен: с 27.06.2023 по 19.09.2024

Земельный участок
вид объекта недвижимости

Лист № 358 раздела 4.2	Всего листов раздела 4.2: 381	Всего разделов: 7	Всего листов выписки: 1210

06.12.2023г. № КУВИ-001/2023-273313032	
Кадастровый номер:	47:01:0000000:4(Единое землепользование)

1	2	3	4	5
3	525415.64	1291588.69	-	-
4	525421.44	1291606.7	-	-
5	525430.31	1291609.77	-	-
6	525418.05	1291623.4	-	-
7	525407.33	1291629.67	-	-
8	525376.72	1291644.89	-	-
9	525350.2	1291661.39	-	-
1	524526.36	1292418.58	-	-
2	524507.95	1292393.83	-	-
3	524509.96	1292392.88	-	-
4	524515.49	1292390.28	-	-
5	524518.26	1292388.98	-	-
6	524537.96	1292379.72	-	-
7	524583.21	1292358.46	-	-
8	524628.31	1292337.05	-	-
9	524630.52	1292341.54	-	-
10	524729.22	1292289.06	-	-
11	524810.25	1292234.46	-	-
12	524868.19	1292188.82	-	-
13	524882.56	1292206.22	-	-
14	524853.23	1292232.72	-	-
15	524818.52	1292259.7	-	-
16	524776.75	1292288.92	-	-
17	524724.5	1292321.44	-	-
18	524688.51	1292340.9	-	-
19	524629.79	1292369.75	-	-
20	524595.93	1292385.63	-	-
21	524536.32	1292413.64	-	-
22	524534.7	1292414.4	-	-

полное наименование должности		инициалы, фамилия

ДОКУМЕНТ ПОДПИСАН
ЭЛЕКТРОННОЙ ПОДПИСЬЮ
Сертификат: 00BB056B7401CB38D2B3576ACDC8425108
Владелец: ФЕДЕРАЛЬНАЯ СЛУЖБА ГОСУДАРСТВЕННОЙ РЕГИСТРАЦИИ, КАДАСТРА И КАРТОГРАФИИ
Действителен: с 27.06.2023 по 19.09.2024

Земельный участок
вид объекта недвижимости

Лист № 359 раздела 4.2	Всего листов раздела 4.2: 381	Всего разделов: 7	Всего листов выписки: 1210

06.12.2023г. № КУВИ-001/2023-273313032	
Кадастровый номер:	47:01:0000000:4(Единое землепользование)

1	2	3	4	5
23	524533.56	1292414.94	-	-
24	524530.79	1292416.24	-	-
25	524528.11	1292417.65	-	-
26	524526.36	1292418.58	-	-
1	523709.95	1292736.95	-	-
2	523678.34	1292700.42	-	-
3	523686.01	1292692.73	-	-
4	523692.29	1292686.45	-	-
5	523744.06	1292654.98	-	-
6	523754.9	1292671.79	-	-
7	523792.78	1292650	-	-
8	523789.63	1292679.14	-	-
9	523758.9	1292698.96	-	-
10	523725.81	1292723.52	-	-
11	523717.35	1292730.69	-	-
12	523709.95	1292736.95	-	-
1	524303.1	1292508.22	-	-
2	524328.66	1292498.55	-	-
3	524415.87	1292460.3	-	-
4	524445.82	1292443.64	-	-
5	524442.34	1292436.5	-	-
6	524472.25	1292422.17	-	-
7	524477.67	1292419.58	-	-
8	524499.93	1292408.91	-	-
9	524493.43	1292400.66	-	-
10	524498.32	1292398.36	-	-
11	524507.95	1292393.83	-	-
12	524526.36	1292418.58	-	-
13	524521.91	1292420.4	-	-

полное наименование должности		инициалы, фамилия

ДОКУМЕНТ ПОДПИСАН
ЭЛЕКТРОННОЙ ПОДПИСЬЮ
Сертификат: 00BB056B7401CB38D2B3576ACDC8425108
Владелец: ФЕДЕРАЛЬНАЯ СЛУЖБА ГОСУДАРСТВЕННОЙ РЕГИСТРАЦИИ, КАДАСТРА И КАРТОГРАФИИ
Действителен: с 27.06.2023 по 19.09.2024

Земельный участок
вид объекта недвижимости

Лист № 360 раздела 4.2	Всего листов раздела 4.2: 381	Всего разделов: 7	Всего листов выписки: 1210

06.12.2023г. № КУВИ-001/2023-273313032	
Кадастровый номер:	47:01:0000000:4(Единое землепользование)

1	2	3	4	5
14	524516.38	1292423	-	-
15	524506.5	1292427.64	-	-
16	524485.6	1292437.47	-	-
17	524480.17	1292440.03	-	-
18	524419.49	1292468.58	-	-
19	524388.71	1292483.08	-	-
20	524345.02	1292502.7	-	-
21	524342.29	1292503.84	-	-
22	524329.58	1292505.79	-	-
23	524303.1	1292508.22	-	-
1	526040.54	1290645.27	-	-
2	526042.63	1290641.1	-	-
3	526071.4	1290583.78	-	-
4	526154.97	1290636.84	-	-
5	526158.54	1290638.54	-	-
6	526148.86	1290658.53	-	-
7	526140.37	1290675.92	-	-
8	526134.86	1290687.21	-	-
9	526128.57	1290684.93	-	-
10	526114.7	1290678.05	-	-
11	526092.31	1290676.01	-	-
12	526061.47	1290662.17	-	-
13	526041.68	1290651.04	-	-
14	526040.54	1290645.27	-	-
1	526125.14	1290476.72	-	-
2	526125.58	1290475.84	-	-
3	526142.36	1290442.4	-	-
4	526170.42	1290384.65	-	-
5	526201.42	1290320.87	-	-

ДОКУМЕНТ ПОДПИСАН
ЭЛЕКТРОННОЙ ПОДПИСЬЮ
Сертификат: 00BB056B7401CB38D2B3576ACDC8425108
Владелец: ФЕДЕРАЛЬНАЯ СЛУЖБА ГОСУДАРСТВЕННОЙ РЕГИСТРАЦИИ, КАДАСТРА И КАРТОГРАФИИ
Действителен: с 27.06.2023 по 19.09.2024

полное наименование должности		инициалы, фамилия

Земельный участок
вид объекта недвижимости

Лист № 361 раздела 4.2	Всего листов раздела 4.2: 381	Всего разделов: 7	Всего листов выписки: 1210

06.12.2023г. № КУВИ-001/2023-273313032	
Кадастровый номер:	47:01:0000000:4(Единое землепользование)

1	2	3	4	5
6	526268.85	1290353.68	-	-
7	526292.86	1290292.82	-	-
8	526300.09	1290254.95	-	-
9	526374.76	1290135.39	-	-
10	526408.65	1290065.35	-	-
11	526423.36	1290075.09	-	-
12	526429.38	1290079.9	-	-
13	526397.25	1290146.3	-	-
14	526344.58	1290254.84	-	-
15	526308.95	1290328.41	-	-
16	526265.04	1290418.66	-	-
17	526240.03	1290470.2	-	-
18	526232.29	1290486.13	-	-
19	526194.82	1290563.62	-	-
20	526188.07	1290560.77	-	-
21	526175.64	1290549.35	-	-
22	526167.35	1290533.15	-	-
23	526141.4	1290506.63	-	-
24	526132.43	1290483.45	-	-
25	526126.13	1290477.16	-	-
26	526125.14	1290476.72	-	-
1	526134.86	1290687.21	-	-
2	526140.37	1290675.92	-	-
3	526148.86	1290658.53	-	-
4	526158.54	1290638.54	-	-
5	526172.9	1290645.39	-	-
6	526179.68	1290662	-	-
7	526195.57	1290669.82	-	-
8	526219.14	1290675.88	-	-

ДОКУМЕНТ ПОДПИСАН
ЭЛЕКТРОННОЙ ПОДПИСЬЮ
Сертификат: 00BB056B7401CB38D2B3576ACDC8425108
Владелец: ФЕДЕРАЛЬНАЯ СЛУЖБА ГОСУДАРСТВЕННОЙ РЕГИСТРАЦИИ, КАДАСТРА И КАРТОГРАФИИ
Действителен: с 27.06.2023 по 19.09.2024

полное наименование должности		инициалы, фамилия

Земельный участок
вид объекта недвижимости

Лист № 362 раздела 4.2	Всего листов раздела 4.2: 381	Всего разделов: 7	Всего листов выписки: 1210

06.12.2023г. № КУВИ-001/2023-273313032	
Кадастровый номер:	47:01:0000000:4(Единое землепользование)

1	2	3	4	5
9	526245.18	1290688.89	-	-
10	526233.39	1290713.23	-	-
11	526228.23	1290723.88	-	-
12	526200.74	1290715.31	-	-
13	526150.76	1290692.99	-	-
14	526134.86	1290687.21	-	-
1	526194.82	1290563.62	-	-
2	526232.29	1290486.13	-	-
3	526240.03	1290470.2	-	-
4	526265.04	1290418.66	-	-
5	526308.95	1290328.41	-	-
6	526344.58	1290254.84	-	-
7	526397.25	1290146.3	-	-
8	526429.38	1290079.9	-	-
9	526452.25	1290098.15	-	-
10	526453.37	1290099.19	-	-
11	526424.27	1290159.35	-	-
12	526419.76	1290157.17	-	-
13	526363.09	1290285.46	-	-
14	526338	1290325.79	-	-
15	526318.31	1290377.75	-	-
16	526381.25	1290408.37	-	-
17	526337.34	1290498.74	-	-
18	526322.28	1290529.73	-	-
19	526287.78	1290600.97	-	-
20	526278.45	1290603.76	-	-
21	526272.95	1290602.51	-	-
22	526264.62	1290593.85	-	-
23	526256.01	1290580.92	-	-

ДОКУМЕНТ ПОДПИСАН
ЭЛЕКТРОННОЙ ПОДПИСЬЮ
Сертификат: 00BB056B7401CB38D2B3576ACDC8425108
Владелец: ФЕДЕРАЛЬНАЯ СЛУЖБА ГОСУДАРСТВЕННОЙ РЕГИСТРАЦИИ, КАДАСТРА И КАРТОГРАФИИ
Действителен: с 27.06.2023 по 19.09.2024

полное наименование должности		инициалы, фамилия

Земельный участок
вид объекта недвижимости

Лист № 363 раздела 4.2	Всего листов раздела 4.2: 381	Всего разделов: 7	Всего листов выписки: 1210

06.12.2023г. № КУВИ-001/2023-273313032	
Кадастровый номер:	47:01:0000000:4(Единое землепользование)

1	2	3	4	5
24	526247.53	1290574.4	-	-
25	526211.36	1290570.59	-	-
26	526194.82	1290563.62	-	-

ДОКУМЕНТ ПОДПИСАН
ЭЛЕКТРОННОЙ ПОДПИСЬЮ
Сертификат: 00BB056B7401CB38D2B3576ACDC8425108
Владелец: ФЕДЕРАЛЬНАЯ СЛУЖБА ГОСУДАРСТВЕННОЙ РЕГИСТРАЦИИ, КАДАСТРА И КАРТОГРАФИИ
Действителен: с 27.06.2023 по 19.09.2024

полное наименование должности		инициалы, фамилия

Земельный участок
вид объекта недвижимости

Лист № 364 раздела 4.2	Всего листов раздела 4.2: 381	Всего разделов: 7	Всего листов выписки: 1210

06.12.2023г. № КУВИ-001/2023-273313032	
Кадастровый номер:	47:01:0000000:4(Единое землепользование)

Сведения о характерных точках границы части (частей) земельного участка				
Учетный номер части: 47:01:0000000:4/206				
Система координат				
Номер точки	Координаты, м		Описание закрепления на местности	Средняя квадратичная погрешность определения координат характерных точек границ земельного участка, м
	X	Y		
1	2	3	4	5
1	557597.41	1329338.76	-	-
2	557600.56	1329341.25	-	-
3	557595.31	1329346.99	-	-
4	557617.39	1329369.38	-	-
5	557641.13	1329391.65	-	-
6	557666.7	1329415.33	-	-
7	557680.89	1329428.24	-	-
8	557694.76	1329446.26	-	-
9	557664	1329418.27	-	-
10	557638.41	1329394.57	-	-
11	557614.59	1329372.24	-	-
12	557592.36	1329349.7	-	-
13	557553.04	1329322.87	-	-
14	557521.89	1329302.06	-	-
15	557495.76	1329284.75	-	-
16	557498.3	1329280.92	-	-
17	557524.44	1329298.23	-	-
18	557555.62	1329319.05	-	-
19	557592.45	1329344.19	-	-
20	557597.41	1329338.76	-	-
1	557759.36	1329498.96	-	-
2	557854.89	1329572.57	-	-
3	557861.67	1329578.4	-	-
4	557900.2	1329609.63	-	-

полное наименование должности		инициалы, фамилия

ДОКУМЕНТ ПОДПИСАН
ЭЛЕКТРОННОЙ ПОДПИСЬЮ
Сертификат: 00BB056B7401CB38D2B3576ACDC8425108
Владелец: ФЕДЕРАЛЬНАЯ СЛУЖБА ГОСУДАРСТВЕННОЙ РЕГИСТРАЦИИ, КАДАСТРА И КАРТОГРАФИИ
Действителен: с 27.06.2023 по 19.09.2024

Земельный участок
вид объекта недвижимости

Лист № 365 раздела 4.2	Всего листов раздела 4.2: 381	Всего разделов: 7	Всего листов выписки: 1210

06.12.2023г. № КУВИ-001/2023-273313032	
Кадастровый номер:	47:01:0000000:4(Единое землепользование)

1	2	3	4	5
5	557902.38	1329609.17	-	-
6	557907.17	1329612.85	-	-
7	557904.88	1329613.34	-	-
8	557936.62	1329638.43	-	-
9	557933.77	1329642.04	-	-
10	557909.86	1329623.15	-	-
11	557912.04	1329626.35	-	-
12	557920.05	1329647.41	-	-
13	557915.75	1329649.05	-	-
14	557907.93	1329628.49	-	-
15	557897.9	1329613.68	-	-
16	557858.72	1329581.94	-	-
17	557824.82	1329552.79	-	-
18	557825.01	1329552.56	-	-
19	557806.33	1329537.58	-	-
20	557782.03	1329517.43	-	-
21	557759.36	1329498.96	-	-

ДОКУМЕНТ ПОДПИСАН
ЭЛЕКТРОННОЙ ПОДПИСЬЮ
Сертификат: 00BB056B7401CB38D2B3576ACDC8425108
Владелец: ФЕДЕРАЛЬНАЯ СЛУЖБА ГОСУДАРСТВЕННОЙ РЕГИСТРАЦИИ, КАДАСТРА И КАРТОГРАФИИ
Действителен: с 27.06.2023 по 19.09.2024

полное наименование должности		инициалы, фамилия

Земельный участок
вид объекта недвижимости

Лист № 366 раздела 4.2	Всего листов раздела 4.2: 381	Всего разделов: 7	Всего листов выписки: 1210

06.12.2023г. № КУВИ-001/2023-273313032	
Кадастровый номер:	47:01:0000000:4(Единое землепользование)

Сведения о характерных точках границы части (частей) земельного участка				
Учетный номер части: 47:01:0000000:4/207				
Система координат				
Номер точки	Координаты, м		Описание закрепления на местности	Средняя квадратичная погрешность определения координат характерных точек границ земельного участка, м
	X	Y		
1	2	3	4	5
1	557330.46	1329194.29	-	-
2	557334.54	1329196.91	-	-
3	557334.98	1329212.48	-	-
4	557330.91	1329209.76	-	-
5	557330.46	1329194.29	-	-
1	557525.52	1329450.54	-	-
2	557521.93	1329447.61	-	-
3	557529.47	1329440.25	-	-
4	557532.69	1329443.54	-	-
5	557525.52	1329450.54	-	-
1	557334.54	1329196.91	-	-
2	557330.46	1329194.29	-	-
3	557330.08	1329181.22	-	-
4	557329.55	1329157.71	-	-
5	557333.61	1329160.38	-	-
6	557334.08	1329181.11	-	-
7	557334.54	1329196.91	-	-

полное наименование должности		инициалы, фамилия

ДОКУМЕНТ ПОДПИСАН
ЭЛЕКТРОННОЙ ПОДПИСЬЮ
Сертификат: 00BB056B7401CB38D2B3576ACDC8425108
Владелец: ФЕДЕРАЛЬНАЯ СЛУЖБА ГОСУДАРСТВЕННОЙ РЕГИСТРАЦИИ, КАДАСТРА И КАРТОГРАФИИ
Действителен: с 27.06.2023 по 19.09.2024

Земельный участок
вид объекта недвижимости

Лист № 367 раздела 4.2	Всего листов раздела 4.2: 381	Всего разделов: 7	Всего листов выписки: 1210

06.12.2023г. № КУВИ-001/2023-273313032	
Кадастровый номер:	47:01:0000000:4(Единое землепользование)

Сведения о характерных точках границы части (частей) земельного участка				
Учетный номер части: 47:01:0000000:4/208				
Система координат				
Номер точки	Координаты, м		Описание закрепления на местности	Средняя квадратичная погрешность определения координат характерных точек границ земельного участка, м
	X	Y		
1	2	3	4	5
1	559243.15	1303997.15	-	-
2	559246.48	1303986.69	-	-
3	559254.08	1303977.29	-	-
4	559258	1303978.81	-	-
5	559243.15	1303997.15	-	-
1	559281.52	1303975.72	-	-
2	559280.29	1303979.54	-	-
3	559274.56	1303978.02	-	-
4	559275.79	1303974.21	-	-
5	559281.52	1303975.72	-	-
1	559265.37	1303961.31	-	-
2	559261.6	1303959.85	-	-
3	559268.31	1303931.54	-	-
4	559276.15	1303898.08	-	-
5	559280.22	1303880.63	-	-
6	559295.52	1303832.53	-	-
7	559294.7	1303836	-	-
8	559287.53	1303866.85	-	-
9	559280.05	1303898.99	-	-
10	559272.21	1303932.46	-	-
11	559265.37	1303961.31	-	-
1	559287.49	1303977.31	-	-
2	559286.42	1303981.17	-	-
3	559280.3	1303979.54	-	-

полное наименование должности		инициалы, фамилия

ДОКУМЕНТ ПОДПИСАН
ЭЛЕКТРОННОЙ ПОДПИСЬЮ
Сертификат: 00BB056B7401CB38D2B3576ACDC8425108
Владелец: ФЕДЕРАЛЬНАЯ СЛУЖБА ГОСУДАРСТВЕННОЙ РЕГИСТРАЦИИ, КАДАСТРА И КАРТОГРАФИИ
Действителен: с 27.06.2023 по 19.09.2024

Земельный участок
вид объекта недвижимости

Лист № 368 раздела 4.2	Всего листов раздела 4.2: 381	Всего разделов: 7	Всего листов выписки: 1210

06.12.2023г. № КУВИ-001/2023-273313032	
Кадастровый номер:	47:01:0000000:4(Единое землепользование)

1	2	3	4	5
4	559281.52	1303975.73	-	-
5	559287.49	1303977.31	-	-
1	559309.17	1303987.69	-	-
2	559307.86	1303991.76	-	-
3	559300.75	1303986.2	-	-
4	559298.67	1304000.32	-	-
5	559297.36	1303986	-	-
6	559296.89	1303984.99	-	-
7	559297.04	1303983.98	-	-
8	559296.33	1303983.79	-	-
9	559294.12	1303979.06	-	-
10	559300.19	1303980.67	-	-
11	559309.17	1303987.69	-	-

полное наименование должности		инициалы, фамилия

ДОКУМЕНТ ПОДПИСАН
ЭЛЕКТРОННОЙ ПОДПИСЬЮ
Сертификат: 00BB056B7401CB38D2B3576ACDC8425108
Владелец: ФЕДЕРАЛЬНАЯ СЛУЖБА ГОСУДАРСТВЕННОЙ РЕГИСТРАЦИИ, КАДАСТРА И КАРТОГРАФИИ
Действителен: с 27.06.2023 по 19.09.2024

Земельный участок
вид объекта недвижимости

Лист № 369 раздела 4.2	Всего листов раздела 4.2: 381	Всего разделов: 7	Всего листов выписки: 1210

06.12.2023г. № КУВИ-001/2023-273313032	
Кадастровый номер:	47:01:0000000:4(Единое землепользование)

Сведения о характерных точках границы части (частей) земельного участка				
Учетный номер части: 47:01:0000000:4/209				
Система координат				
Номер точки	Координаты, м		Описание закрепления на местности	Средняя квадратичная погрешность определения координат характерных точек границ земельного участка, м
	X	Y		
1	2	3	4	5
1	463745.21	1332689.88	-	-
2	463743.24	1332685.4	-	-
3	463745.59	1332687.28	-	-
4	463745.21	1332689.88	-	-
1	463728.37	1332755.9	-	-
2	463726.77	1332759.03	-	-
3	463726.4	1332758.59	-	-
4	463728.37	1332755.9	-	-
1	463690.85	1332643.62	-	-
2	463703.08	1332653.38	-	-
3	463715.32	1332663.14	-	-
4	463730.91	1332681.2	-	-
5	463741.63	1332697.29	-	-
6	463742.29	1332701.14	-	-
7	463741.85	1332712.57	-	-
8	463740.56	1332721.33	-	-
9	463740.37	1332721.91	-	-
10	463725.06	1332746.36	-	-
11	463721.11	1332752.1	-	-
12	463715.87	1332746.98	-	-
13	463722.73	1332737.37	-	-
14	463728.01	1332728.42	-	-
15	463730.81	1332721.31	-	-
16	463731.88	1332714.12	-	-

полное наименование должности		инициалы, фамилия

ДОКУМЕНТ ПОДПИСАН
ЭЛЕКТРОННОЙ ПОДПИСЬЮ
Сертификат: 00BB056B7401CB38D2B3576ACDC8425108
Владелец: ФЕДЕРАЛЬНАЯ СЛУЖБА ГОСУДАРСТВЕННОЙ РЕГИСТРАЦИИ, КАДАСТРА И КАРТОГРАФИИ
Действителен: с 27.06.2023 по 19.09.2024

Земельный участок
вид объекта недвижимости

Лист № 370 раздела 4.2	Всего листов раздела 4.2: 381	Всего разделов: 7	Всего листов выписки: 1210

06.12.2023г. № КУВИ-001/2023-273313032	
Кадастровый номер:	47:01:0000000:4(Единое землепользование)

1	2	3	4	5
17	463732.06	1332707.99	-	-
18	463729.48	1332700.07	-	-
19	463724.79	1332692.06	-	-
20	463719.87	1332684.85	-	-
21	463714.89	1332678.38	-	-
22	463709.17	1332672.43	-	-
23	463702.08	1332665.57	-	-
24	463695.6	1332659.54	-	-
25	463688.73	1332652.61	-	-
26	463684.97	1332648.61	-	-
27	463690.85	1332643.62	-	-

ДОКУМЕНТ ПОДПИСАН
ЭЛЕКТРОННОЙ ПОДПИСЬЮ
Сертификат: 00BB056B7401CB38D2B3576ACDC8425108
Владелец: ФЕДЕРАЛЬНАЯ СЛУЖБА ГОСУДАРСТВЕННОЙ РЕГИСТРАЦИИ, КАДАСТРА И КАРТОГРАФИИ
Действителен: с 27.06.2023 по 19.09.2024

полное наименование должности		инициалы, фамилия

Земельный участок
вид объекта недвижимости

Лист № 371 раздела 4.2	Всего листов раздела 4.2: 381	Всего разделов: 7	Всего листов выписки: 1210

06.12.2023г. № КУВИ-001/2023-273313032	
Кадастровый номер:	47:01:0000000:4(Единое землепользование)

Сведения о характерных точках границы части (частей) земельного участка				
Учетный номер части: 47:01:0000000:4/210				
Система координат				
Номер точки	Координаты, м		Описание закрепления на местности	Средняя квадратичная погрешность определения координат характерных точек границ земельного участка, м
	X	Y		
1	2	3	4	5
1	560045.27	1302890.89	-	-
2	560041.52	1302892.3	-	-
3	560033.57	1302869.93	-	-
4	560013.25	1302869.53	-	-
5	560022.15	1302865.7	-	-
6	560034.07	1302865.93	-	-
7	560040.88	1302857.63	-	-
8	560048.89	1302854.18	-	-
9	560037.26	1302868.35	-	-
10	560045.27	1302890.89	-	-
1	560075.64	1302913.53	-	-
2	560060.73	1302918.37	-	-
3	560053.79	1302918.48	-	-
4	560053.05	1302920.66	-	-
5	560048.54	1302919.63	-	-
6	560049.86	1302915.76	-	-
7	560041.52	1302892.3	-	-
8	560045.27	1302890.89	-	-
9	560053.43	1302913.88	-	-
10	560075.64	1302913.53	-	-
1	560098.82	1302909.32	-	-
2	560097.85	1302906.33	-	-
3	560091.14	1302908.51	-	-
4	560118.22	1302892.57	-	-

полное наименование должности		инициалы, фамилия

ДОКУМЕНТ ПОДПИСАН
ЭЛЕКТРОННОЙ ПОДПИСЬЮ
Сертификат: 00BB056B7401CB38D2B3576ACDC8425108
Владелец: ФЕДЕРАЛЬНАЯ СЛУЖБА ГОСУДАРСТВЕННОЙ РЕГИСТРАЦИИ, КАДАСТРА И КАРТОГРАФИИ
Действителен: с 27.06.2023 по 19.09.2024

Земельный участок
вид объекта недвижимости

Лист № 372 раздела 4.2	Всего листов раздела 4.2: 381	Всего разделов: 7	Всего листов выписки: 1210

06.12.2023г. № КУВИ-001/2023-273313032	
Кадастровый номер:	47:01:0000000:4(Единое землепользование)

1	2	3	4	5
5	560120.07	1302893.04	-	-
6	560121.03	1302894.69	-	-
7	560120.56	1302896.53	-	-
8	560098.82	1302909.32	-	-
1	560378.74	1302887.47	-	-
2	560374.79	1302888.39	-	-
3	560374.78	1302888.37	-	-
4	560361.95	1302855.68	-	-
5	560362.61	1302854.16	-	-
6	560364.16	1302853.55	-	-
7	560365.68	1302854.22	-	-
8	560378.5	1302886.89	-	-
9	560378.74	1302887.47	-	-

ДОКУМЕНТ ПОДПИСАН
ЭЛЕКТРОННОЙ ПОДПИСЬЮ
Сертификат: 00BB056B7401CB38D2B3576ACDC8425108
Владелец: ФЕДЕРАЛЬНАЯ СЛУЖБА ГОСУДАРСТВЕННОЙ РЕГИСТРАЦИИ, КАДАСТРА И КАРТОГРАФИИ
Действителен: с 27.06.2023 по 19.09.2024

полное наименование должности		инициалы, фамилия

Земельный участок
вид объекта недвижимости

Лист № 373 раздела 4.2	Всего листов раздела 4.2: 381	Всего разделов: 7	Всего листов выписки: 1210

06.12.2023г. № КУВИ-001/2023-273313032	
Кадастровый номер:	47:01:0000000:4(Единое землепользование)

Сведения о характерных точках границы части (частей) земельного участка				
Учетный номер части: 47:01:0000000:4/211				
Система координат				
Номер точки	Координаты, м		Описание закрепления на местности	Средняя квадратичная погрешность определения координат характерных точек границ земельного участка, м
	X	Y		
1	2	3	4	5
1	462970.38	1330846.94	-	-
2	463016.9	1330786.21	-	-
3	463055.21	1330710.86	-	-
4	463094.8	1330648.29	-	-
5	463135	1330606.3	-	-
6	463056.72	1330809.33	-	-
7	462966.76	1331042.66	-	-
8	462860.3	1331319.56	-	-
9	462837.13	1331409.82	-	-
10	462824.49	1331496.63	-	-
11	462828.95	1331554.9	-	-
12	462829.71	1331564.88	-	-
13	462831.96	1331594.32	-	-
14	462832.62	1331597.04	-	-
15	462809.87	1331592.73	-	-
16	462780.12	1331587.11	-	-
17	462780.48	1331590.41	-	-
18	462780.75	1331592.8	-	-
19	462783.65	1331614.93	-	-
20	462790.18	1331646.32	-	-
21	462792.19	1331654.8	-	-
22	462793.42	1331659.89	-	-
23	462795.6	1331667.63	-	-
24	462797.56	1331673.63	-	-

полное наименование должности		инициалы, фамилия

ДОКУМЕНТ ПОДПИСАН
ЭЛЕКТРОННОЙ ПОДПИСЬЮ
Сертификат: 00BB056B7401CB38D2B3576ACDC8425108
Владелец: ФЕДЕРАЛЬНАЯ СЛУЖБА ГОСУДАРСТВЕННОЙ РЕГИСТРАЦИИ, КАДАСТРА И КАРТОГРАФИИ
Действителен: с 27.06.2023 по 19.09.2024

Земельный участок
вид объекта недвижимости

Лист № 374 раздела 4.2	Всего листов раздела 4.2: 381	Всего разделов: 7	Всего листов выписки: 1210

06.12.2023г. № КУВИ-001/2023-273313032	
Кадастровый номер:	47:01:0000000:4(Единое землепользование)

1	2	3	4	5
25	462799.3	1331678.61	-	-
26	462806.19	1331695.62	-	-
27	462813.26	1331713.68	-	-
28	462815.25	1331719.29	-	-
29	462818.26	1331727.04	-	-
30	462825.87	1331746	-	-
31	462829.75	1331755.34	-	-
32	462836.06	1331771.28	-	-
33	462841.8	1331784.93	-	-
34	462843.44	1331788.02	-	-
35	462844.75	1331790.5	-	-
36	462846.11	1331793.4	-	-
37	462848.26	1331796.85	-	-
38	462851.13	1331801.74	-	-
39	462858.02	1331813.23	-	-
40	462872.95	1331836.5	-	-
41	462880.27	1331847.01	-	-
42	462887.85	1331858.45	-	-
43	462892.02	1331864.71	-	-
44	462894.55	1331869	-	-
45	462898.86	1331874.13	-	-
46	462936.8	1331917.04	-	-
47	462963.98	1331947.8	-	-
48	462994.11	1331981.89	-	-
49	463071.83	1332067.21	-	-
50	463007.32	1332068.42	-	-
51	462961.09	1332060.45	-	-
52	462938.61	1332034.62	-	-
53	462921.03	1332023.69	-	-

ДОКУМЕНТ ПОДПИСАН
ЭЛЕКТРОННОЙ ПОДПИСЬЮ
Сертификат: 00BB056B7401CB38D2B3576ACDC8425108
Владелец: ФЕДЕРАЛЬНАЯ СЛУЖБА ГОСУДАРСТВЕННОЙ РЕГИСТРАЦИИ, КАДАСТРА И КАРТОГРАФИИ
Действителен: с 27.06.2023 по 19.09.2024

полное наименование должности		инициалы, фамилия

Земельный участок
вид объекта недвижимости

Лист № 375 раздела 4.2	Всего листов раздела 4.2: 381	Всего разделов: 7	Всего листов выписки: 1210

06.12.2023г. № КУВИ-001/2023-273313032	
Кадастровый номер:	47:01:0000000:4(Единое землепользование)

1	2	3	4	5
54	462895.22	1331985.12	-	-
55	462872.88	1331951.74	-	-
56	462847.98	1331914.54	-	-
57	462859.4	1331904.49	-	-
58	462759.97	1331714.08	-	-
59	462732.13	1331598.43	-	-
60	462726.3	1331522.22	-	-
61	462724.79	1331502.37	-	-
62	462724.66	1331500.75	-	-
63	462738.43	1331393.75	-	-
64	462766.96	1331283.68	-	-
65	462873.42	1331006.78	-	-
66	462923.26	1330877.52	-	-
67	462930.05	1330873.05	-	-
68	462970.38	1330846.94	-	-
1	463198.42	1332217.41	-	-
2	463186.86	1332197.19	-	-
3	463181.21	1332187.28	-	-
4	463227.75	1332238.38	-	-
5	463227.12	1332237.92	-	-
6	463198.42	1332217.41	-	-
1	462963.98	1331947.8	-	-
2	462936.8	1331917.04	-	-
3	462898.86	1331874.13	-	-
4	462894.55	1331869	-	-
5	462892.02	1331864.71	-	-
6	462887.85	1331858.45	-	-
7	462880.27	1331847.01	-	-
8	462872.95	1331836.5	-	-

ДОКУМЕНТ ПОДПИСАН
ЭЛЕКТРОННОЙ ПОДПИСЬЮ
Сертификат: 00BB056B7401CB38D2B3576ACDC8425108
Владелец: ФЕДЕРАЛЬНАЯ СЛУЖБА ГОСУДАРСТВЕННОЙ РЕГИСТРАЦИИ, КАДАСТРА И КАРТОГРАФИИ
Действителен: с 27.06.2023 по 19.09.2024

полное наименование должности		инициалы, фамилия

Земельный участок
вид объекта недвижимости

Лист № 376 раздела 4.2	Всего листов раздела 4.2: 381	Всего разделов: 7	Всего листов выписки: 1210

06.12.2023г. № КУВИ-001/2023-273313032	
Кадастровый номер:	47:01:0000000:4(Единое землепользование)

1	2	3	4	5
9	462858.02	1331813.23	-	-
10	462851.13	1331801.74	-	-
11	462848.26	1331796.85	-	-
12	462846.11	1331793.41	-	-
13	462844.75	1331790.5	-	-
14	462843.44	1331788.02	-	-
15	462841.8	1331784.93	-	-
16	462836.06	1331771.29	-	-
17	462829.75	1331755.34	-	-
18	462825.87	1331746.01	-	-
19	462818.26	1331727.04	-	-
20	462815.25	1331719.29	-	-
21	462813.26	1331713.68	-	-
22	462806.19	1331695.61	-	-
23	462799.3	1331678.61	-	-
24	462797.56	1331673.63	-	-
25	462795.6	1331667.63	-	-
26	462793.42	1331659.89	-	-
27	462792.19	1331654.8	-	-
28	462790.18	1331646.32	-	-
29	462783.65	1331614.93	-	-
30	462780.75	1331592.8	-	-
31	462780.48	1331590.41	-	-
32	462780.12	1331587.11	-	-
33	462809.87	1331592.73	-	-
34	462832.62	1331597.04	-	-
35	462852.12	1331676.85	-	-
36	462893.52	1331738.7	-	-
37	462919.99	1331778.27	-	-

ДОКУМЕНТ ПОДПИСАН
ЭЛЕКТРОННОЙ ПОДПИСЬЮ
Сертификат: 00BB056B7401CB38D2B3576ACDC8425108
Владелец: ФЕДЕРАЛЬНАЯ СЛУЖБА ГОСУДАРСТВЕННОЙ РЕГИСТРАЦИИ, КАДАСТРА И КАРТОГРАФИИ
Действителен: с 27.06.2023 по 19.09.2024

полное наименование должности		инициалы, фамилия

Земельный участок
вид объекта недвижимости

Лист № 377 раздела 4.2	Всего листов раздела 4.2: 381	Всего разделов: 7	Всего листов выписки: 1210

06.12.2023г. № КУВИ-001/2023-273313032	
Кадастровый номер:	47:01:0000000:4(Единое землепользование)

1	2	3	4	5
38	462992.69	1331886.71	-	-
39	463007.53	1331908.99	-	-
40	463013.48	1331920.94	-	-
41	463024.28	1331942.62	-	-
42	463026.82	1331946.8	-	-
43	463014.26	1331955.32	-	-
44	463169.63	1332126.14	-	-
45	463193.85	1332152.76	-	-
46	463187.35	1332158.68	-	-
47	463204.88	1332177.94	-	-
48	463208.2	1332174.92	-	-
49	463237.41	1332206.99	-	-
50	463225.75	1332217.61	-	-
51	463235.97	1332228.83	-	-
52	463247.38	1332218.44	-	-
53	463376.3	1332359.97	-	-
54	463341.28	1332344.27	-	-
55	463318.29	1332314.58	-	-
56	463303.69	1332291.53	-	-
57	463283.8	1332276.23	-	-
58	463264.61	1332263.65	-	-
59	463246.93	1332252.31	-	-
60	463227.75	1332238.38	-	-
61	463181.21	1332187.28	-	-
62	463172.56	1332172.13	-	-
63	463155.46	1332138.02	-	-
64	463143.33	1332097.79	-	-
65	463119.7	1332076.08	-	-
66	463075.64	1332067.14	-	-

ДОКУМЕНТ ПОДПИСАН
ЭЛЕКТРОННОЙ ПОДПИСЬЮ
Сертификат: 00BB056B7401CB38D2B3576ACDC8425108
Владелец: ФЕДЕРАЛЬНАЯ СЛУЖБА ГОСУДАРСТВЕННОЙ РЕГИСТРАЦИИ, КАДАСТРА И КАРТОГРАФИИ
Действителен: с 27.06.2023 по 19.09.2024

полное наименование должности		инициалы, фамилия

Земельный участок
вид объекта недвижимости

Лист № 378 раздела 4.2	Всего листов раздела 4.2: 381	Всего разделов: 7	Всего листов выписки: 1210

06.12.2023г. № КУВИ-001/2023-273313032	
Кадастровый номер:	47:01:0000000:4(Единое землепользование)

1	2	3	4	5
67	463071.83	1332067.21	-	-
68	462994.11	1331981.89	-	-
69	462963.98	1331947.8	-	-
1	463695.6	1332659.54	-	-
2	463702.08	1332665.57	-	-
3	463709.17	1332672.43	-	-
4	463714.89	1332678.38	-	-
5	463719.87	1332684.85	-	-
6	463724.79	1332692.06	-	-
7	463729.48	1332700.07	-	-
8	463732.06	1332707.99	-	-
9	463731.88	1332714.12	-	-
10	463730.81	1332721.31	-	-
11	463728.01	1332728.42	-	-
12	463722.73	1332737.37	-	-
13	463715.87	1332746.98	-	-
14	463712.44	1332743.46	-	-
15	463594.74	1332608.42	-	-
16	463556.61	1332570.53	-	-
17	463558.2	1332554.05	-	-
18	463643.72	1332644.62	-	-
19	463664.17	1332666.27	-	-
20	463684.97	1332648.61	-	-
21	463688.73	1332652.61	-	-
22	463695.6	1332659.54	-	-

ДОКУМЕНТ ПОДПИСАН
ЭЛЕКТРОННОЙ ПОДПИСЬЮ
Сертификат: 00BB056B7401CB38D2B3576ACDC8425108
Владелец: ФЕДЕРАЛЬНАЯ СЛУЖБА ГОСУДАРСТВЕННОЙ РЕГИСТРАЦИИ, КАДАСТРА И КАРТОГРАФИИ
Действителен: с 27.06.2023 по 19.09.2024

полное наименование должности		инициалы, фамилия

Земельный участок
вид объекта недвижимости

Лист № 379 раздела 4.2	Всего листов раздела 4.2: 381	Всего разделов: 7	Всего листов выписки: 1210

06.12.2023г. № КУВИ-001/2023-273313032	
Кадастровый номер:	47:01:0000000:4(Единое землепользование)

Сведения о характерных точках границы части (частей) земельного участка				
Учетный номер части: 47:01:0000000:4/212				
Система координат				
Номер точки	Координаты, м		Описание закрепления на местности	Средняя квадратичная погрешность определения координат характерных точек границ земельного участка, м
	X	Y		
1	2	3	4	5
1	513027.44	1305810.56	-	-
2	512991.8	1305852.44	-	-
3	512991.35	1305852.06	-	-
4	512991.23	1305850.37	-	-
5	513022.91	1305814.98	-	-
6	513027.44	1305810.56	-	-

полное наименование должности		инициалы, фамилия

ДОКУМЕНТ ПОДПИСАН
ЭЛЕКТРОННОЙ ПОДПИСЬЮ
Сертификат: 00BB056B7401CB38D2B3576ACDC8425108
Владелец: ФЕДЕРАЛЬНАЯ СЛУЖБА ГОСУДАРСТВЕННОЙ РЕГИСТРАЦИИ, КАДАСТРА И КАРТОГРАФИИ
Действителен: с 27.06.2023 по 19.09.2024

Земельный участок
вид объекта недвижимости

Лист № 380 раздела 4.2	Всего листов раздела 4.2: 381	Всего разделов: 7	Всего листов выписки: 1210

06.12.2023г. № КУВИ-001/2023-273313032	
Кадастровый номер:	47:01:0000000:4(Единое землепользование)

Сведения о характерных точках границы части (частей) земельного участка				
Учетный номер части: 47:01:0000000:4/213				
Система координат				
Номер точки	Координаты, м		Описание закрепления на местности	Средняя квадратичная погрешность определения координат характерных точек границ земельного участка, м
	X	Y		
1	2	3	4	5
1	524110.02	1295479.76	-	-
2	524112.06	1295479.92	-	-
3	524111.02	1295483.63	-	-
4	524109.1	1295483.09	-	-
5	524110.02	1295479.76	-	-

полное наименование должности		инициалы, фамилия

ДОКУМЕНТ ПОДПИСАН
ЭЛЕКТРОННОЙ ПОДПИСЬЮ
Сертификат: 00BB056B7401CB38D2B3576ACDC8425108
Владелец: ФЕДЕРАЛЬНАЯ СЛУЖБА ГОСУДАРСТВЕННОЙ РЕГИСТРАЦИИ, КАДАСТРА И КАРТОГРАФИИ
Действителен: с 27.06.2023 по 19.09.2024

Земельный участок
вид объекта недвижимости

Лист № 381 раздела 4.2	Всего листов раздела 4.2: 381	Всего разделов: 7	Всего листов выписки: 1210

06.12.2023г. № КУВИ-001/2023-273313032	
Кадастровый номер:	47:01:0000000:4(Единое землепользование)

Сведения о характерных точках границы части (частей) земельного участка				
Учетный номер части: 47:01:0000000:4/214				
Система координат				
Номер точки	Координаты, м		Описание закрепления на местности	Средняя квадратичная погрешность определения координат характерных точек границ земельного участка, м
	X	Y		
1	2	3	4	5
1	509535.78	1309948.48	-	-
2	509534.47	1309948.77	-	-
3	509523.58	1309943.8	-	-
4	509525.87	1309940.44	-	-
5	509534.14	1309944.22	-	-
6	509542.82	1309933.98	-	-
7	509545.97	1309936.46	-	-
8	509535.78	1309948.48	-	-
1	509517.94	1309982.15	-	-
2	509518.09	1309984.05	-	-
3	509516.85	1309985.5	-	-
4	509514.95	1309985.64	-	-
5	509502.36	1309974.86	-	-
6	509504.96	1309971.04	-	-
7	509517.94	1309982.15	-	-

ДОКУМЕНТ ПОДПИСАН
ЭЛЕКТРОННОЙ ПОДПИСЬЮ
Сертификат: 00BB056B7401CB38D2B3576ACDC8425108
Владелец: ФЕДЕРАЛЬНАЯ СЛУЖБА ГОСУДАРСТВЕННОЙ РЕГИСТРАЦИИ, КАДАСТРА И КАРТОГРАФИИ
Действителен: с 27.06.2023 по 19.09.2024

полное наименование должности		инициалы, фамилия

ОБЩЕСТВО С ОГРАНИЧЕННОЙ ОТВЕТСТВЕННОСТЬЮ
«ТрансПроектИндустрия»

«СТРОИТЕЛЬСТВО ВТОРЫХ ЖЕЛЕЗНОДОРОЖНЫХ ПУТЕЙ И ЭЛЕКТРИФИКАЦИЯ УЧАСТКА ВЫБОРГ-ПРИМОРСК-ЕРМИЛОВО ОКТЯБРЬСКОЙ ЖЕЛЕЗНОЙ ДОРОГИ. ВТОРОЙ ГЛАВНЫЙ ПУТЬ НА ПЕРЕГОНЕ СТ. ПРИМОРСК – СТ. ПРИБЫЛОВО»

ПРОЕКТНАЯ ДОКУМЕНТАЦИЯ

Раздел 2. Проект полосы отвода

009-04-2023-ППО

Том 2

Генеральный директор	С. В. Зорин
Главный инженер	А.Н. Бабицын
Главный инженер проекта	М.Е. Абаканович

2023

1253

Взам. инв. №

Подп. и дата

Инв. № подл.

Обозначение	Наименование	Примечание
009-04-2023-ППО-С	Содержание тома 3.2	Листов 1
009-04-2023-ППО-Т	Текстовая часть	Листов 55
009-04-2023-ППО-Г	Графическая часть	Листов 20
	Всего	Листов 75

Согласовано

Взам. инв. №

Подп. и дата

Инв. № подл.

Изм.	Кол. уч.	Лист	№ док.	Подп.	Дата

009-04-2023-ППО-С

Разработал	Митрофанова			Содержание тома 2	Стадия	Лист	Листов
Гл. спец.	Мурашов				П		1
					ТрансПроект		
Н. контр.	Медзмариашвили						
ГИП	Абаканович						

Формат А4

Содержание текстовой части

1 Общие сведения 4
2 Характеристика трассы линейного объекта 6
2.1 Характеристика трассы линейного объекта 6
2.2 Климат 7
2.3 Геоморфология и рельеф 8
2.4 Гидрография 8
2.5 Сейсмичность 9
2.6 Почвы и растительность 9
2.7 Геологическое строение 10
2.8 Сведения об особых природно-климатических условиях земельного участка, предоставляемого для размещения линейного объекта 10
2.8.1 Заболачивание 10
2.8.2 Подтопление 11
2.8.3 Сезонное промерзание 12
2.8.4 Морозное пучение грунтов 12
2.9 Сведения о прочностных и деформационных характеристиках грунта в основании линейного объекта 14
2.10 Специфические грунты 18
2.11 Сведения об уровне грунтовых вод, их химическом составе, агрессивности по отношению к материалам изделий и конструкций подземной части линейного объекта 19
3 Существующее положение 21
3.1 Общие сведения 21
3.2 План и продольный профиль 22
3.3 Земляное полотно 22
3.4 Верхнее строение пути 23
3.5 Пассажирские устройства 23
3.6 Пешеходные переходы 24
3.7 Искусственные сооружения 24
3.8 Пересечения с автомобильными дорогами 24

Согласовано

Взам. инв. №

Подп. и дата

Инв. № подл.

Изм.	Кол. уч.	Лист	№ док.	Подп.	Дата	009-04-2023-ППО-Т		
Разработал		Митрофанова				Текстовая часть	Стадия	Лист	Листов
Гл. спец.		Мурашов					П	1	60
							ТрансПроект индустрия		
Н. контр.		Медзмариашвили							
ГИП		Абаканович							

Формат А4

3.9 Полоса отвода 25
4 Проектные решения 27
4.1 Общие сведения 27
4.2 Земляное полотно 29
4.3 Верхнее строение пути 33
4.4 Пассажирские устройства 35
4.5 Пересечения с автомобильными дорогами 36
5 Расчет размеров земельных участков, предоставленных для размещения линейного объекта (далее - полоса отвода) 37
6 Перечни искусственных сооружений, пересечений, примыканий, включая их характеристику, перечень инженерных коммуникаций, подлежащих переустройству 40
7 Описание решений по организации рельефа трассы и инженерной подготовке территории 41
8 Сведения о радиусах и углах поворота, длине прямых и криволинейных участков, продольных и поперечных уклонах, преодолеваемых высотах 42
9 Обоснование необходимости размещения объекта и его инфраструктуры на землях сельскохозяйственного назначения, лесного, водного фондов, землях особо охраняемых природных территорий 43
9.1 Водоохранные зоны и прибрежные защитные полосы водного объекта 43
9.2 Зоны санитарной охраны источников питьевого и хозяйственно-бытового водоснабжения и санитарно-защитные зоны 45
9.3 Леса, расположенные на землях различных категорий 46
9.4 Территории сибиреязвенных скотомогильников, биотермических ям и другие захоронения, неблагополучные по особо опасным инфекционным заболеваниям 47
9.5 Зоны объектов культурного наследия 47
9.6 Сведения о коренных малочисленных народов 48
9.7 Приаэродромные территории 48
9.8 Мелиорируемые земли и мелиоративные системы 49
9.9 Иные зоны с особыми условиями использования территории 49
10 Защита трассы железной дороги от снежных заносов и попадания на нее животных 50
11 Основные технико-экономические показатели 51
Приложение А (Обязательное) Ведомость координат по границе земель, отводимых в постоянное пользование 52

Приложение Б (обязательное) Ведомость координат по границе земель, отводимых во временное пользование 56

1 Общие сведения

Проектная документация по объекту «Строительство вторых железнодорожных путей и электрификация участка Выборг – Приморск – Ермилово Октябрьской железной дороги. Второй главный путь на перегоне ст. Приморск – ст. Прибылово» разработана в соответствии с заданием на проектирование, утверждённым генеральным директором ООО «Приморский УПК» Е. А. Савкиным 18.03.2023 года.

Проектная документация разработана с учетом «Основных проектных решений» по объекту: «Строительство вторых железнодорожных путей и электрификация участка Выборг – Приморск – Ермилово Октябрьской железной дороги. Второй главный путь на перегоне ст. Приморск – ст. Прибылово» (шифр: 009-04-2023-ОПР) согласованных Октябрьской железной дорогой.

Местоположение объекта – Российская Федерация, Ленинградская область, Выборгский муниципальный район, участок железнодорожного пути между ст. Приморск и ст. Прибылово.

Заказчик – ООО «Приморский УПК».

Генеральная проектная организация – ООО «ТрансПроектИндустрия».

Основание для проектирования – решение застройщика – инвестиционная программа ООО «Приморский УПК».

Вид строительства – реконструкция, включая строительство новых частей объекта.

Стадия проектирования – проектная документация.

Источник финансирования – собственные средства ООО «Приморский УПК».

Состав разделов проектной документации определен постановлением правительства РФ № 87 от 16 февраля 2008 г. «О составе разделов проектной документации и требованиях к их содержанию».

В настоящем разделе проектной документации разработаны технические решения по устройству вторых путей на перегоне Приморск - Прибылово для освоения грузооборота 34,0 млн тонн в год в адрес пути необщего пользования ООО «Приморский УПК».

Проектные решения выполнены в соответствии с требованиями Федерального закона «Технический регламент о безопасности зданий и сооружений» от 30.12.2009 г. № 384-ФЗ, национальных стандартов и сводов правил (частей таких стандартов и сводов правил), в результате применения которых на обязательной основе обеспечивается соблюдение требований данного Федерального закона согласно постановлению Правительства Российской Федерации от 28.05.2021 г. № 815.

Исходными данными для проектирования являются материалы инженерных изысканий, выполненных ООО «ЦГНТ» в 2023 году.

Проектная документация выполнена в соответствии с требованиями следующих нормативных документов:

– Постановление Правительства Российской Федерации от 16 февраля 2008 г. № 87 «О составе разделов проектной документации и требованиях к их содержанию»;

– Приказ Минтранса России № 126 от 06 августа 2008 г. «Об утверждении Норм отвода земельных участков, необходимых для формирования полосы отвода железных дорог, а также норм расчета охранных зон железных дорог»;

– СП 4.13130.2013 «Система противопожарной защиты. Ограничение распространения пожара на объектах защиты. Требования к объемно-планировочным и конструктивным решениям»;

– СП 42.13330.2016 «Градостроительство. Планировка и застройка городских и сельских поселений СНиП 2.07.01-89*»;

– СП 18.13330.2011 «Генеральные планы промышленных предприятий. Актуализированная редакция СНиП II-89-80*»;

– СП 37.13330.2012 «Промышленный транспорт. Актуализированная редакция СНиП 2.05.07-91*»;

– СП 34.13330.2012 «Автомобильные дороги. Актуализированная редакция СНиП 2.05.02-85*»;

– СП 119.13330.2017 «Железные дороги колеи 1520 мм»;

– ГОСТ 9238-2013 «Габариты железнодорожного подвижного состава и приближения строений»;

– СП 131.13330.2012 «СНиП 23.01-99* «Строительная климатология»;

– «Нормы отвода земель для электрических сетей напряжением 0.38-750 кВ» 14278тм-т1;

– «Нормы отвода земель для магистральных трубопроводов» СН 452-73;

– «Нормы отвода земель для линий связи» СН 461-74;

– других действующих нормативных документов.

Технические решения, принятые в проектной документации, соответствуют требованиям экологических, санитарно-гигиенических, противопожарных и других норм, действующих на территории Российской Федерации, и обеспечивают безопасную для жизни и здоровья людей эксплуатацию объекта при соблюдении предусмотренных проектом мероприятий.

2 Характеристика трассы линейного объекта

2.1 Характеристика трассы линейного объекта

Перегон Приморск – Прибылово Октябрьской железной дороги расположен в Выборгском районе Ленинградской области и входит в состав направления Зеленогорск – Матросово – Выборг.

Расположение перегона Приморск - Прибылово в сети Октябрьской железной дороги представлено на рисунке 2.1.

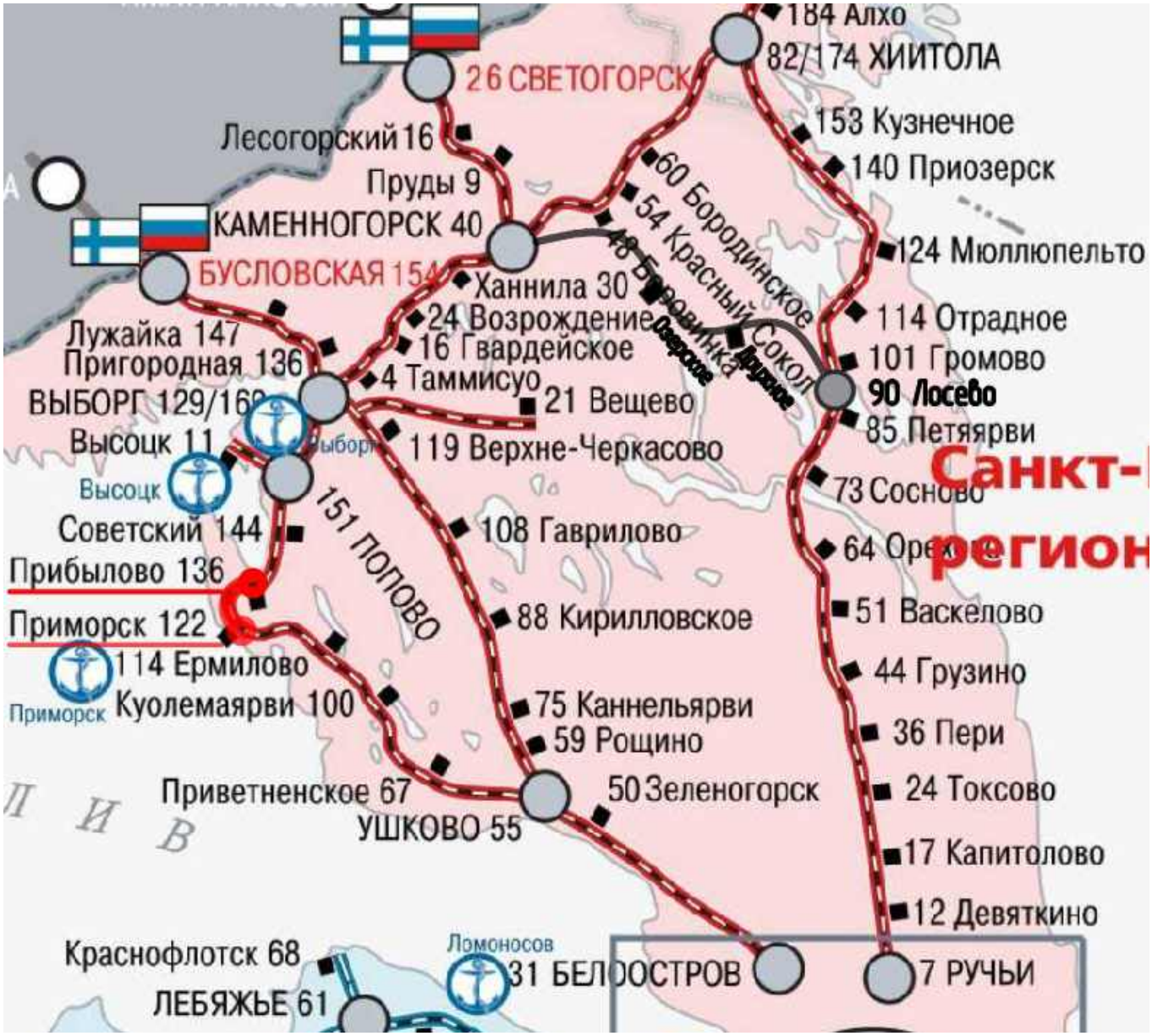

Рисунок 2.1 – Расположение перегона Приморск - Прибылово в сети Октябрьской железной дороги

Перегон Приморск – Прибылово ограничен с северной стороны станцией Прибылово, с южной – станцией Приморск. Районный центр – город Выборг, расположен в 46 км к северу от станции Приморск и 32 км от станции Прибылово.

Выборгский район граничит на северо-западе с Финляндией, на северо-востоке с Приозерским и на юго-востоке с Всеволожским районами Ленинградской области.

Район работ является хорошо обжитым и характеризуется развитой инфраструктурой. Транспортная сеть района представлена железной дорогой Санкт-Петербург - Выборг и автомобильными дорогами областного и местного значения.

Непосредственно по участку проходят автомобильные и железная дороги.

Северную часть участка с востока на запад пересекает автодорога Санкт-Петербург – Приморск. По северо-западу участка проходят железнодорожные пути Санкт-Петербург – Приморск – Выборг.

Ближайшие населенные пункты: поселок Прибылово – непосредственно примыкает к участку изысканий, а также г. Приморск.

Участок проектируемого строительства причальных и портовых сооружений располагается на акватории пролива Бьеркезунд Финского залива, в районе мыса «Сигнальный» и мыса «Заросший» и вдается вглубь пролива.

2.2 Климат

Климат района атлантико-континентальный. Морские воздушные массы обуславливают сравнительно мягкую зиму с частыми оттепелями и умеренно-тёплое, иногда прохладное лето.

Средняя температура января −8...−11 °С, июля +16...+18 °С. Относительная влажность воздуха всегда высокая (от 60 % летом до 85 % зимой). Среднегодовая сумма осадков, составляющая 550-650 мм, на 200-250 мм больше количества испаряющейся влаги.

Пролив Бьеркезунд находится в северо-восточной части Финского залива Балтийского моря и расположен между материком с полуостровом Киперорт и Берёзовыми островами (островами Бьёркского архипелага). Рельеф дна в районе работ относительно пологий, отметки высот постепенно уменьшаются от береговой линии вглубь пролива. Максимальные глубины достигают абсолютных отметок -29,0 м в южной части акватории.

Вода замерзает с конца ноября до конца апреля (в тёплые зимы может не замерзать круглый год). Средняя температура воды на поверхности воды зимой около 0 °С, в августе от 15 °С до 17 °С. Ледяной покров появляется у берегов с конца ноября, вскрытие начинается в конце апреля, заканчивается в 1-й половине мая. Солёность вод на поверхности 3-6 ‰. Уровень воды под влиянием ветров и атмосферного давления испытывает сильные изменения.

2.3 Геоморфология и рельеф

Выборгский район расположен на территории Восточно-Европейской равнины, значительную часть которой занимают низменности по берегам Финского залива. Северный берег залива сильно изрезан и имеет многочисленные заливы и разделенные узкими проливами гранитные скалистые острова (шхеры). Для участка характерны выходы твердых пород и моренных отложений. Абсолютные отметки рельефа в пределах района работ по территории суши колеблются от 0,1 до 40 м. Вблизи жилых районов следует отметить наличие окопов и противопожарных канав. Вся территория местности относится к бассейну Балтийского моря и имеет густую, хорошо развитую речную сеть. Значительная часть района заболочена. Почвы преимущественно слабоподзолистые и торфяно-болотные. Большую часть территории занимают смешанные леса с преобладанием хвойных пород деревьев. Прибрежная полоса представлена песчаными пляжами, местами задернованными луговой растительностью.

2.4 Гидрография

Гидрографическая сеть принадлежит бассейну Финского залива. Представлена многочисленными озерами связывающими их небольшими реками и протоками. Верхние части водосборов большинства озерно-речных систем находятся на территории Финляндии.

В связи со значительным преобладанием осадков над испарением возникают условия избыточного увлажнения.

Гидрографическая сеть района весьма развита, очень густая (до 0,35 км/км^2) Преобладают малые реки. Водный режим рек определяется климатическими, гидрогеологическими и гидрографическими особенностями водосборного бассейна.

Гидрографическая сеть Карельского перешейка представлена большей частью либо небольшими реками, либо короткими протоками, которые, соединяя между собой многочисленные озера, образуют отдельные озерно-речные системы.

В районе работ расположены лишь малые водотоки - небольшие безымянные ручьи. Ни крупных, ни средних, ни малых рек в районе работ нет.

Проектируемая трасса на своем пути имеет 8 пересечений с безымянными ручьями: ручей без названия (ПК 1246+60), ручей без названия (ПК 1252+71), ручей без названия (ПК 1258+98), ручей без названия (ПК 1285+28), ручей без названия (ПК 1290+28), ручей без названия (ПК1306+22), ручей без названия (ПК 1320+54), ручей без названия (ПК1337+01). Подробное описание водотоков приведено в техническом отчете по результатам инженерно-гидрометеорологических изысканий (том 4, 009-04-2023-ИГМИ-Т).

2.5 Сейсмичность

В соответствии с картой общего сейсмического районирования территории Российской Федерации ОСР-2015 (А, В, С) и СП 14.13330.2018 «Строительство в сейсмических районах» для района изысканий уровень сейсмичности составляет 5 баллов для периода повторения сильных землетрясений Т=500 лет (карта ОСР-2015 А), 5 баллов для Т=1000 лет (карта ОСР-2015 В) и 5 баллов для Т=5000 лет (карта ОСР-2015 С).

2.6 Почвы и растительность

Участок изысканий по почвенно-географическому районированию России относится к Бореальному поясу, Европейско-Западно-Сибирской таежно-лесной области, подзоне подзолистых почв средней тайги, фации холодных промерзающих почв Карельской провинции (Добровольский, Никитин, 2006).

Почвенный покров на территории обследования формируется в соответствии с распределением почвообразующих пород и рельефа. Условия почвообразования способствуют широкому развитию подзолистого процесса. Однако при преобладающем развитии подзолообразовательного процесса для распространенных здесь песчаных и супесчаных почв характерно слабое и, часто исключительно поверхностное, оподзоливание. Нередко подзолистый горизонт почти совсем исчезает, а вверху появляется темноокрашенный перегнойно-аккумулятивный горизонт.

Еще одной из характерных особенностей почв Карельского перешейка является повышенное накопление в них органического вещества. Содержание гумуса в верхних горизонтах подзолистых почв (не только суглинистых, но и супесчаных) колеблется в среднем от 4 до 6 %, что значительно выше общепринятых, для условий данной природной зоны. Однако мощность этих горизонтов не велика.

Почвообразовательные процессы проходят в условиях промывного водного режима. Одним из местных факторов, влияющих на формирование почвенного покрова участка изысканий, является проведение мелиоративных мероприятий на данной территории в прошлом. Данные мероприятия осуществлялись посредством мелиоративная сеть открытого типа. В настоящее время мелиоративные канавы не эксплуатируются, стенки канав обрушены, осушительная сеть по канавкам заросла лесом, сбросные канавы заплыли. При этом переувлажнения поверхности не наблюдается.

В почвенном покрове участка прослеживаются признаки окультуривания почв. Мелиоративные и сельскохозяйственные мероприятия привели к образованию новых агропочв. Строительство дорог, линий электропередач и связи, дачное строительство и прочее антропогенное

вмешательство в природный ландшафт территории оказали значительное влияние на образование и формирование антропогенных почв и техногенных поверхностных образований.

2.7 Геологическое строение

В геологическом строении участка изысканий на исследуемую глубину до 26 м принимают участие следующие отложения:

Четвертичные отложения (Q)

Современные техногенные отложения (tQIV) слагают насыпи автомобильных и железных дорог, а также спланированные под строительные объекты площадки. По литологическому составу техногенные грунты изменяются от щебенистых грунтов до песков крупных. Вскрытая мощность отложений достигает 0,8 м.

Верхнеплейстоценовые флювиогляциальные отложения (fQIII) отложения развиты повсеместно. Отложения представлены песками различной крупности (от гравелистых до пылеватых) с включениями гальки и гравия, супесями от пластичной до твердой консистенции с галькой и гравием, а также суглинками твердыми, полутвердыми и мягкопластичными. Вскрытая мощность отложений изменяется от 5,0 до 21,0 м; абс. отметки кровли отложений изменяются в интервале 4,5-36,5 м.

Верхнеплейстоценовые ледниковые отложения (gQIII) отложения развиты повсеместно. Залегают непосредственно под более и водно-ледниковыми отложениями на глубинах от 0,7 до 16,9 м. Отложения представлены галечниковыми грунтами, песками различной крупности (от крупных до пылеватых) с включениями гальки и гравия, а также супесями пластичными с галькой, гравием и валунами. Вскрытая мощность отложений составляет от 0,5 до 19,0 м; абс. отметки кровли отложений изменяются в интервале от -12,5 до 12,0 м.

2.8 Сведения об особых природно-климатических условиях земельного участка, предоставляемого для размещения линейного объекта

По результатам маршрутных исследований и буровых работ выявлены такие геологические и инженерно-геологические процессы как подтопление, заболачивание и морозное пучение грунтов.

2.8.1 Заболачивание

Для рассматриваемой территории характерно наличие обводненных участков в небольших понижениях в рельефе, которые, за счет застаивания поверхностных вод, могут привести к началу

формирования верховых болот. В ходе рекогносцировочного обследования выявлены следующие участки:

– ПК 1237+51 – ПК 1237+71 – заболоченный участок с левой и с правой стороны по ходу трассы, протяженностью 20 м, максимальная мощность торфа 1,3 м;

– ПК 1279+90 – ПК 1286+16 – заболоченный участок с левой и с правой стороны по ходу трассы, протяженностью 627 м, максимальная мощность торфа 1,8 м.

2.8.2 Подтопление

На период проведения буровых работ подземные воды вскрыты в большинстве пробуренных скважин.

Согласно СП 22.13330.2016 п.5.4.8 по характеру подтопления территория относится к:

– подтопленной (с глубинами залегания уровня подземных вод менее 3 м);

– неподтопленной (с глубинами залегания уровня подземных вод более 3 м).

Согласно СП 11-105-97 ч. 2, прил. И участок изысканий по подтопляемости относится к типу:

– I-А-1 – постоянно подтапливаемые в естественных условиях;

– II-Б-1 – потенциально подтопляемые в результате ожидаемых техногенных воздействий.

Категория опасности процессов, в соответствии СП 115.13330.2016 п. 5.2 таб. 5.1, по подтоплению характеризуется как опасные.

Рассматриваемый опасный процесс подчинен таким естественным природным факторам, как зимняя межень, половодье, летняя межень, осень с проливными дождями. В период весеннего снеготаяния и интенсивного выпадения атмосферных осадков на территории изысканий может наблюдаться подъем уровня грунтовых вод амплитудой до 1,0 м.

Питание подземных вод осуществляется за счет инфильтрации атмосферных осадков, разгрузка – в поверхностные водотоки. При проектировании необходимо учитывать подъем уровня грунтовых вод, а также формирования верховодки или техногенного водоносного горизонта. Рекомендуется в системе инженерной защиты предусмотреть антикоррозионные мероприятия. При проведении работ на обводненных территориях рекомендуется проведение комплекса мелиоративных мероприятий на основном участке изысканий, необходимо осушение территорий, понижение уровня грунтовых вод.

Мероприятия по регулированию и отводу поверхностных вод рекомендуется принять согласно СП 104.13330.2016.

Для защиты проектируемых объектов от подтопления следует предусмотреть мероприятия, исключающие или снижающие утечки из водонесущих коммуникаций, мероприятия, снижающие

поступление поверхностных вод в подземные горизонты. Необходимо предусмотреть гидроизоляцию подземных частей зданий, планировку территории, устройство отмостки, организацию ливневой канализации.

2.8.3 Сезонное промерзание

Нормативная глубина сезонного промерзания грунтов рассчитана по п. 5.5.3 СП 22.13330.2016 по формуле (1):

, (1)

где – величина, принимаемая равной для суглинков и глин 0,23 м; супесей, песков мелких и пылеватых – 0,28 м; песков гравелистых, крупных и средней крупности – 0,30 м; крупнообломочных грунтов – 0,34 м;

– безразмерный коэффициент, численно равный сумме абсолютных значений среднемесячных отрицательных температур за год в данном районе, принимаемых по таблице 5.1 СП 131.13330.2020. Mt = 24,55.

Согласно п.п. 5.5.3, нормативная глубина промерзания грунтов dfh в районе изысканий принимается равной (по данным м/ст Выборг):

- для суглинков 1,14 м;
- для супесей, песков мелких и пылеватых 1,39 м;
- для песков крупных и средней крупности 1,49 м.

2.8.4 Морозное пучение грунтов

Морозное пучение вызвано промерзанием, оттаиванием грунта, миграцией влаги, образованием ледяных прослоев, деформацией скелета грунта, приводящих к увеличению объема грунта и поднятию его поверхности.

Промерзание грунтов может способствовать проявлению пучинистых свойств у грунтов со значительным содержанием глинистой фракции, в том числе у мелких и пылеватых песков в условиях плохой дренируемости. Морозное пучение выражается, как правило, в неравномерном поднятии промерзающего грунта. Развитие негативных процессов, вызванных действием сил морозного пучения, может привести к изменениям прочностных и деформационных свойств грунтов.

Согласно п.п. 5.5.3, нормативная глубина промерзания грунтов dfh в районе изысканий принимается равной (по данным м/ст Выборг):

- для суглинков 1,14 м;
- для супесей, песков мелких и пылеватых 1,39 м;

– для песков крупных и средней крупности 1,49 м.

Грунты, залегающие до глубины сезонного промерзания, согласно таблице Б.24 ГОСТ 25100-2020 по относительной деформации пучения характеризуются как ***непучинистые, слабопучинистые и сильнопучинистые.***

Категория опасности процессов, в соответствии СП 115.13330.2016 п. 5.2 таб. 5.1, по пучению характеризуется как опасные.

Пучение, как инженерно-геологический процесс, носит сезонный характер и проявляется в зимний период. Величина сезонного промерзания тесно связана с зимним температурным режимом, видом и состоянием грунтов в предморозный период. Процесс морозного пучения может усилиться при подъёме уровня грунтовых вод в сезоннопромерзающем слое, а также при застоях поверхностной воды. Для защиты от морозного пучения рекомендуется замена пучинистых грунтов и заложение фундаментов ниже глубины промерзания.

Результаты оценки степени морозной пучинистости грунтов приведены в Таблице 2.1.

Таблица 2.1 – Таблица 2.1 Степень морозной пучинистости грунтов

№ ИГЭ	***Наименование грунтов***	***Степень морозной пучинистости***
1	Насыпные грунты: пески крупные средней плотности коричневые с включениями до 5-7%, маловлажные, слежавшиеся. Срок отсыпки более 10 лет.	***Непучинистые*** (ε_{fh} 0,0086 – по лабораторным данным)
2	Пески пылеватые средней плотности желтые	***Среднепучинистые*** (ε_{fh} 0,0337 – по лабораторным данным)
2а	Пески пылеватые плотные серые	***Среднепучинистые*** (ε_{fh} 0,0446– по лабораторным данным)
3	Пески мелкие средней плотности серовато-коричневые, желто-коричневые	***Слабопучинистые*** (ε_{fh} 0,0122 – по лабораторным данным)

Продолжение таблицы 2.1

№ ИГЭ	Наименование грунтов	Степень морозной пучинистости
7	Супеси пылеватые пластичные светло-коричневые	***Слабопучинистые*** (ε_{fh} 0,0255 – по лабораторным данным)
7а	Супеси пылеватые текучие серые	***Сильнопучинистые*** (ε_{fh} 0,0716 – по лабораторным данным)
7б	Супеси песчанистые пластичные серые	***Слабопучинистые*** (ε_{fh} 0,0215 – по лабораторным данным)
8	Суглинки легкие пылеватые текучие серые	***Среднепучинистые*** (ε_{fh} 0,0612 – по лабораторным данным)
8а	Суглинки легкие пылеватые полутвердые серые	***Слабопучинистые*** (ε_{fh} 0,0251 – по лабораторным данным)
3а	Пески мелкие плотные серые	***Непучинистые*** (ε_{fh} 0,0081 – по лабораторным данным)
4	Пески средней крупности средней плотности серовато-коричневые	***Непучинистые*** (ε_{fh} 0,0075 – по лабораторным данным)
4а	Пески средней крупности плотные коричневато-серые, серые	***Непучинистые*** (ε_{fh} 0,0054 – по лабораторным данным)
5	Пески крупные средней плотности красно-коричневые	***Непучинистые*** (ε_{fh} 0,0078 – по лабораторным данным)
5а	Пески крупные плотные коричневато-серые	***Непучинистые*** (ε_{fh} 0,0081 – по лабораторным данным)
6	Пески гравелистые плотные красно-коричневые	***Непучинистые*** (ε_{fh} 0,0035 – по лабораторным данным)

2.9 Сведения о прочностных и деформационных характеристиках грунта в основании линейного объекта

В результате полевого визуального описания грунтов, лабораторных данных их физико-механических свойств, учитывая стратиграфию, генезис, номенклатурный вид по ГОСТ 25100-2020, в соответствии с требованиями ГОСТ 20522-2012, выделено 16 инженерно-геологических элементов (ИГЭ).

Почвенно-растительный слой мощностью от 0,1 до 0,3 м в отдельный ИГЭ не выделен. Группа грунта по трудности разработки ГЭСН 81-02-01-2020 –9б (1).

Элементы конструкции верхнего строения пути железных дорог, а именно щебеночный балласт, мощностью от 0,2 до 0,5 м в отдельный ИГЭ также не выделен.

Ниже приведено описание выделенных инженерно-геологических элементов (ИГЭ).

Четвертичная система – Q

Современные отложения – QIV

Техногенные образования – tIV

ИГЭ-1 Насыпные грунты: пески крупные средней плотности коричневые с включениями до 5-7%, маловлажные, слежавшиеся. Срок отсыпки более 10 лет (категория разработки – 29в).

Биогенные образования –bIV

ИГЭ-1а Торф сильноразложившийся бурый (категория разработки – 37б).

Верхнечетвертичные отложения – QIII

Верхнеплейстоценовые флювиогляциальные отложения – fIII

ИГЭ-2 Пески пылеватые средней плотности желтые влажные, ниже УГВ - водонасыщенные, с прослоями супеси пылеватой текучей (категория разработки – 29а).

ИГЭ-2а Пески пылеватые плотные серые водонасыщенные, с прослоями супеси пылеватой текучей (категория разработки – 29а).

ИГЭ-3 Пески мелкие средней плотности серовато-коричневые, желто-коричневые влажные, ниже УГВ - водонасыщенные, с гравием до 5% с прослоями песка среднего 10%, с прослоями торфа 3-5%, с прослоями супеси пылеватой твердой (категория разработки – 29б).

ИГЭ-3а Пески мелкие плотные серые водонасыщенные, с прослоями супеси песчанистой пластичной 3-7 см, с гравием до 5% с прослоями песка среднего 10%, с прослоями супеси (категория разработки – 29б).

ИГЭ-4 Пески средней крупности средней плотности серовато-коричневые, влажные, ниже УГВ - водонасыщенные, с гравием до 3-5%, с галькой до 2-5 см до 5% с прослоями супеси серой пластичной 2-3 см, с линзами песка мелкого 15-20% (категория разработки – 29б).

ИГЭ-4а Пески средней крупности плотные коричневато-серые, серые, влажные, ниже УГВ - водонасыщенные, с включением гравия 3-5%, гальки 2-5 см 5%, с прослоями песка гравелистого до 10-15 см 15-20% (категория разработки – 29б).

ИГЭ-5 Пески крупные средней плотности красно-коричневые маловлажные, ниже УГВ - водонасыщенные, с гравием до 10%, с галькой до 5-7% (категория разработки – 29в).

ИГЭ-5а Пески крупные плотные коричневато-серые маловлажные, ниже УГВ - водонасыщенные, с прослоями суглинка текучепластичного, с включением гальки и валунов 20%, с прослоями супеси пластичной (категория разработки – 29в).

ИГЭ-6 Пески гравелистые плотные красно-коричневые маловлажные, ниже УГВ - водонасыщенные, с гравием до 10%, с галькой до 5-7% (категория разработки – 29в).

ИГЭ-7 Супеси пылеватые пластичные светло-коричневые, с прослоями песков пылеватых и мелких 3-7 см (категория разработки – 36б).

ИГЭ-7а Супеси пылеватые текучие серые, с прослоями песков пылеватых и мелких (категория разработки – 36б).

ИГЭ-7б Супеси песчанистые пластичные серые с включением щебня гранита 15-20%, гальки 7-10%, валунов 10%, гравия 10%, с прослоями песка мелкого и средней крупности (категория разработки – 36в).

ИГЭ-8 Суглинки легкие пылеватые текучие серые с редкой галькой до 12 см 3-5%, с прослоями супеси пластичной и текучей (категория разработки – 35а).

ИГЭ-8а Суглинки легкие пылеватые полутвердые серые с гравием и галькой до 15% (категория разработки – 35б).

Категория грунтов по трудности разработки принята в соответствии с табл.1-1 ГЭСН 81-02-01-2020.

Характер пространственного залегания грунтов показан на продольных профилях (009-04-2023-ИГИ-Г.2.2-Г.2.5), инженерно-геологических разрезах (009-04-2023-ИГИ-Г.2.6), поперечных профилях железнодорожного пути (009-04-2023-ИГИ-Г.3.2) и в геолого-литологических колонках (009-04-2023-ИГИ-Г.2.7).

Прочностные и деформационные характеристики грунтов приняты на основании лабораторных данных, статического зондирования, штамповых испытаний и рекомендаций СП 22.13330.2016.

На основании произведенных статистических расчетов составлена таблица нормативных и расчётных значений физико-механических характеристик грунтов (таблица 5.1).

На основании лабораторных данных, полевых исследований, рекомендаций СП 22.13330.2016 составлена сравнительная таблица нормативных характеристик механических свойств грунтов (таблица 5.2).

Таблица физических свойств песков по данным статического зондирования приведена в таблице 2.2.

Таблица 2.2 – Таблица 2.2 Таблица физических свойств песков по данным зондирования

№№ п/п	№ИГЭ	Глуб. отбора проб, м	Влажность прир., дол.ед	Плотность, т/м³			Коэф. порист. прир.	Коэф. водонасыщ.	Лобовое сопротивление грунта, МПа
				грунта	скелет.	частиц			
			W	r	r_d	r_s	e	S_r	qc
1	1	маловлажный	0,107	1,77	1,60	2,64	0,647	0,44	8,52
2	2	водонасыщенный	0,230	1,99	1,62	2,66	0,642	0,95	3,06
3		влажный	0,158	1,92	1,66	2,66	0,602	0,70	3,06
4	2а	водонасыщенный	0,208	2,06	1,71	2,66	0,559	0,99	7,89
5	3	водонасыщенный	0,243	1,98	1,59	2,65	0,666	0,97	5,83
6		влажный	0,159	1,84	1,59	2,65	0,666	0,63	5,83
7	3а	водонасыщенный	0,205	2,03	1,68	2,65	0,575	0,94	24,89
8	4	водонасыщенный	0,210	1,99	1,64	2,64	0,608	0,91	8,89
9		влажный	0,158	1,90	1,64	2,64	0,608	0,69	8,89
10	4а	водонасыщенный	0,205	2,07	1,71	2,64	0,540	1,00	27,70
11		влажный	0,147	1,97	1,71	2,64	0,540	0,72	27,70
12	5	водонасыщенный	0,209	1,95	1,61	2,63	0,633	0,87	10,54
13		маловлажный	0,054	1,70	1,61	2,63	0,633	0,22	10,54
14	5а	водонасыщенный	0,149	2,08	1,81	2,63	0,454	0,86	29,90
15		маловлажный	0,038	1,88	1,81	2,63	0,454	0,22	29,90
16	6	водонасыщенный	0,165	2,11	1,81	2,62	0,444	0,97	25,58
17		маловлажный	0,034	1,88	1,81	2,62	0,444	0,20	25,58

2.10 Специфические грунты

На территории изысканий в соответствии с СП 11-105-97 (часть III) к специфическим грунтам относятся ***техногенные образования*** (ИГЭ-1) и ***органические грунты*** (ИГЭ-1а).

Следствием интенсивного освоения данной территории является процесс образования участков с техногенной нагрузкой. Техногенное воздействие постепенно возрастает, результатом этого воздействия является образование специфических грунтов – техногенных (насыпных).

Техногенные (tIV) образования.

Насыпные грунты ИГЭ-1 представлены песками крупными средней плотности коричневыми с включениями до 5-7%, маловлажными, слежавшимися. Срок отсыпки более 10 лет.

Мощность техногенных отложений от 0,6 до 4,0 м.

Расчетное сопротивление насыпных грунтов согласно СП 22.13330.2016 таблица Б.9 с учетом неравномерного состава и возраста отсыпки рекомендуем принять 250 кПа.

По степени пучинистости, согласно ГОСТ 25100-2020 табл. Б.24, ***непучинистый.***

Группа грунта по трудности разработки ГЭСН 81-02-01-2020 – 29в(1).

Согласно СП 22.13330.2016 п.6.6.2, п.6.6.3 насыпные грунты ИГЭ-1 можно отнести ко II типу, как отвалы грунтов природного происхождения, минеральных отходов производств, образовавшиеся в результате плановой отсыпки этих материалов, чаще всего имеют достаточно однородный состав и сложение, низкую и неравномерную плотность и сжимаемость, и другие характеристики.

Органические грунты.

Биогенные отложения представлены *торфом сильноразложившимся бурым ИГЭ-1а.*

Мощность отложений изменяется от 0,3 до 1,6 м.

Группа грунта по трудности разработки ГЭСН 81-02-01-2020 – 37б(1).

К специфическим особенностям органических грунтов относятся:

- высокая пористость и влажность;
- малая прочность и большая сжимаемость с длительной консолидацией при уплотнении;
- высокая гидрофильность и низкая водоотдача;
- анизотропия прочностных, деформационных и фильтрационных характеристик;
- повышенная агрессивность к бетонам и металлическим конструкциям.

Эти особенности позволяют считать рассматриваемые грунты малопригодными для строительства на них различных сооружений.

Физико-механические характеристики специфических грунтов приведены в таблице нормативных и расчётных значений (таблица 7.2).

Характер пространственного залегания специфических грунтов показан на продольных профилях (009-04-2023-ИГИ-Г.2.2-Г.2.5), инженерно-геологических разрезах (009-04-2023-ИГИ-Г.2.6), поперечных профилях железнодорожного пути (009-04-2023-ИГИ-Г.3.2) и в геолого-литологических колонках (009-04-2023-ИГИ-Г.2.7).

2.11 Сведения об уровне грунтовых вод, их химическом составе, агрессивности по отношению к материалам изделий и конструкций подземной части линейного объекта

Гидрогеологические условия территории, на исследуемую глубину до 20 м определяются наличием одного безнапорного водоносного горизонта.

Глубина залегания подземных вод зависит от рельефа местности, характера водовмещающих пород и близости водоупора. Данная информация приведена на продольных профилях (009-04-2023-ИГИ-Г.2.2-Г.2.5), инженерно-геологических разрезах (009-04-2023-ИГИ-Г.2.6), поперечных профилях железнодорожного пути (009-04-2023-ИГИ-Г.3.2) и в геолого-литологических колонках (009-04-2023-ИГИ-Г.2.7).

В период выполнения полевых работ (июль-август 2023 г.) грунтовые воды со свободной поверхностью зафиксированы на глубинах от 0,1 до 8,4 м на абсолютных отметках от минус 0,5 до 39,1 м. Воды безнапорные.

Водовмещающими породами грунтового водоносного горизонта служат верхнеплейстоценовые (fIII) флювиогляциальные песчаные грунты и песчаные прослои в глинистых грунтах, а также современные биогенные отложения (bIV), представленные торфами.

На время паводкового периода возможно повышение уровня грунтовых вод на 1,0 м от наблюдаемого уровня в период изысканий.

Питание грунтовых вод осуществляется за счет инфильтрации атмосферных осадков и утечек техногенных вод из инженерных водонесущих коммуникаций. Поток направлен на юг и юго-запад, региональной областью разгрузки грунтового потока является Финский залив (пролив Бьеркезунд), локальными областями разгрузки во влажное время года выступают естественные водотоки – мелкие ручьи.

Для определения химического состава и коррозионной агрессивности грунтовых вод к материалам конструкций на территории были отобраны пробы воды из скважин.

По химическому составу подземные воды преимущественно сульфатно-гидрокарбонатно-хлоридные кальциево-натриевые, пресные, минерализация изменяется в пределах 0,23-0,48 г/л (скв.12, скв.99) и солоноватые 1,94 г/л (скв.144), по величине pH (5,6, 6,8, 7,5) кислые и нейтральные.

Грунтовые воды обладают следующими агрессивными свойствами:

– к бетону марки по водонепроницаемости W4 - ***среднеагрессивны***, W6 – ***слабоагрессивны***, W8 и W10-12 – ***неагрессивны*** (СП 28.13330.2017, таблица В.3);

– к бетону марки по водонепроницаемости W4-20 по содержанию сульфатов – ***неагрессивны*** для W4-20 (СП 28.13330.2017, таблица В.4, В.5);

– ***среднеагрессивны*** к металлическим конструкциям по водородному показателю и суммарной концентрации сульфатов и хлоридов (СП 28.13330.2017, таблица Х.3).

Прогноз изменения гидрогеологических условий при строительстве и эксплуатации зданий и сооружений, прежде всего, связан с уровенным режимом подземных вод. На уровенный режим подземных вод влияют техногенные факторы. Из техногенных факторов следует отметить:

– нарушение естественного стока поверхностных вод вследствие строительства сооружений;

– длительный разрыв между выполнением земляных и строительных работ;

– при эксплуатации – инфильтрация утечек, уменьшение испарения под сооружениями и покрытиями;

– отсутствие водостоков вдоль автодорог и проездов;

– распространение насыпных грунтов.

Преобразование рельефа планируемой застраиваемой территории, может перекрыть характер сложившегося подземного стока. Эти факторы могут существенно осложнить строительство и эксплуатацию сооружений. Рекомендуется, при разработке документации, сосредоточенный сброс воды осуществлять в места с наиболее пониженным уровнем грунтовых вод.

При проектировании, строительстве объекта следует обратить внимание на планировку территории (создание уклонов), правильную организацию поверхностного стока. Следует иметь в виду и возможность образования «верховодки», которая кроме сезонного (в период избыточного инфильтрационного питания), может иметь и техногенное происхождение (обводнения разреза техногенными водами - утечки, аварии на водонесущих сетях).

3 Существующее положение

3.1 Общие сведения

Участок проектирования Приморск – Прибылово однопутный, не электрифицированный, оборудован полуавтоматической автоблокировкой.

В настоящее время рассматриваемый перегон используется для пропуска пригородных поездов Выборг – Приморск - Санкт-Петербург (Финляндский вокзал). Пропуск пригородного поезда осуществляется на участке Выборг – Приморск – Зеленогорск; по обороту Зеленогорск – Приморск – Выборг (исключая станцию Санкт-Петербург Финляндский).

На прилегающем участке электрифицирован перегон Выборг – Матросово и далее примыкающее направление на Высоцк. Участок Матросово (искл.) - Приморск - Ермилово - Зеленогорск (Ушково) не электрифицирован.

На перегоне Приморск – Прибылово расположены железнодорожные переезды на 125 км и 135 км. Все переезды, регулируемые и необслуживаемые дежурными работниками, оборудованы устройствами автоматической переездной сигнализации с контролем их работы на пульт-стативе ДСП станции Прибылово.

Перегон Приморск – Прибылово обслуживают:

– Южная дистанция инфраструктуры (ИЧ Южная).

– Региональный центр связи (РЦС-3).

– Локомотивное депо Выборг (ТЧэ-11).

На перегоне Приморск – Прибылово обращаются следующие виды локомотивов:

– в пассажирском движении: пассажирское движение дальнего следования не производится;

– в пригородном пассажирском движении: РА-2;

– в грузовом движении: М62, 2М62 и 2ТЭ116, 2ТЭ25КМ (с учетом реализации титула «Реконструкция станции Приморск Октябрьской железной дороги в связи с примыканием пути необщего пользования ООО «Приморский УПК» 1 этап – 3,3 млн тонн в год» (шифр 024-04-2023)).

Согласно выписке, из приказа № ОКТ-58 от 13.06.2023 года «Об установлении допускаемых скоростей движения на Октябрьской железной дороге» (приложение В) максимальная скорость движения на рассматриваемом перегоне составляет:

– для пассажирских (пригородных) поездов – 100 км/ч;

– для грузовых поездов – 80 км/ч.

3.2 План и продольный профиль

Рассматриваемый участок характеризуется равнинным рельефом местности. Абсолютные отметки местности изменяются от 7,0 до 50,0 м.

План линии существующего главного пути представлен прямолинейными и криволинейными участками пути с углами поворота до 80 градусов, радиусы кривых изменяются от 1000 до 2000 м.

Минимальная длина прямой вставки между существующими кривыми, направленными в разные стороны, составляет 1450 м, между кривыми, направленными в одну сторону, 821 м.

Продольный профиль представляет собой чередование площадок, подъемов и спусков с уклонами до 14,3 ‰.

3.3 Земляное полотно

Земляное полотно на перегоне Приморск – Прибылово однопутное, представлено преимущественно насыпями высотой до 7 м, а также нулевыми местами и выемками глубиной до 6 м.

Земляное полотно отсыпано при строительстве железной дороги Зеленогорск – Приморск – Выборг в 1914-1925 годах.

Практически на всем протяжении земляное полотно не имеет четкого очертания. Обочина земляного полотна, как правило, не имеет ярко выраженных границ.

В целом, земляное полотно удовлетворяет нормам. Ширина земляного полотна обеспечивает размещение балластной призмы нормативных размеров. Местами на откосах насыпи обнаружен щебень от осыпания балластной призмы.

Земляное полотно, устоявшееся со сроком эксплуатации более 10 лет. Откосы земляного полотна устойчивы, задернованы. При визуальном осмотре деформаций земляного полотна, в т. ч. сплывов откосов и расползания насыпи не выявлено. Уклоны откосов насыпи не превышают 1:1,5.

По данным Южной дистанции инфраструктуры на участке проектирования Приморск – Прибылово отсутствуют:

– неустойчивые или деформирующиеся места земляного полотна по форме ПУ-9;
– места с укладкой разделительных и защитных слоев;
– пучинистые места по форме ПУ-10.

Все это свидетельствует о том, что земляное полотно находится стабилизированном состоянии.

Водоотводные сооружения представлены канавами на насыпях и кюветами в выемках. Канавы и кюветы не имеют четких очертаний, заросли травой и мелким кустарником, в них

наблюдаются застои воды, требуется их прочистка и профилирование, при необходимости устройство новых водоотводов.

Имеются места подтопления земляного полотна.

В период дождей и снеготаяния по существующим водоотводам и по рельефу местности осуществляется сток поверхностных вод. Выпуск воды происходит к искусственным сооружениям и в пониженные места рельефа.

3.4 Верхнее строение пути

На участке проектирования по существующему главному пути уложен бесстыковой путь из рельсов типа Р65 на железобетонных шпалах Ш1 с промежуточным рельсовым скреплением КБ65, эпюра шпал 1840 шт./км. Грузонапряженность линии 0,6 млн т брутто на 1 км в год, пропущенный тоннаж на 01.01.2023 г. составляет (690+42,5) млн т брутто на 1 км. Последний капитальный ремонт выполнен в 2004 году. Таблица 5 по форме АГУ-4 приведена в приложении Е.

Рельсовые плети сварены до длины перегона, имеются места временного восстановления.

Изолирующие стыки сборные с композитными накладками. Примыкание рельсовых плетей к сборным изолирующим стыками выполнено с помощью двух пар уравнительных рельсов, расположенных с каждой стороны изолирующего стыка.

Балластный слой представлен щебнем изверженных пород. Балластная призма открытого типа, практически на всем протяжении не имеет четких очертаний, плечо и откос балластной призмы не выражены. В некоторых местах откосы балластной призмы непосредственно переходят в откосы земляного полотна.

В ходе проведения обследовательских работ обнаружены локальные дефекты рельсошпальной решетки и просадки балластного слоя под шпалой.

3.5 Пассажирские устройства

На 131 км перегона Приморск - Прибылово расположен остановочный пункт Бор.

Для посадки и высадки пассажиров предназначена низкая пассажирская платформа из железобетонных плит с асфальтовым покрытием.

Длина платформы – 72 м, ширина – 3,0 м.

Платформа имеет металлическое ограждение и освещение. На платформе находятся скамейка, навес и урна. Платформа расположена в прямом участке пути и находится в удовлетворительном состоянии.

Существующая низкие пассажирская платформа находятся в габарите с I главным путем.

3.6 Пешеходные переходы

На перегоне Приморск – Прибылово отсутствуют пешеходные переходы в одном уровне с железнодорожным путем, оборудованные настилом.

В ходе обследования в районе поселка Прибылово зафиксированы следующие несанкционированные места перехода через железнодорожный путь:

– 133 км ПК 1;
– 133 км ПК 4;
– 134 км ПК 5
– 134 км ПК 7.

В местах несанкционированного перехода через железнодорожный путь наблюдается отсутствие плеча балластной призмы.

3.7 Искусственные сооружения

На участке проектирования расположены следующие искусственные сооружения:

– прямоугольная каменная труба отверстием 1х0,8 м на 125 км ПК 7;
– прямоугольная каменная труба отверстием 1х1,2 м на 126 км ПК 3;
– прямоугольная каменная труба отверстием 1х1,3 м на 126 км ПК 9;
– прямоугольная каменная труба отверстием 1х1,0 м на 129 км ПК 6;
– прямоугольная каменная труба отверстием 1х1,0 м на 130 км ПК 1;
– прямоугольная каменная труба отверстием 1х1,1 м на 131 км ПК 7;
– прямоугольная каменная труба отверстием 1х1,3 м на 133 км ПК 1;
– прямоугольная каменная труба отверстием 1х1,0 м на 134 км ПК 8.

Технический отчет по результатам обследования искусственных сооружений приведен в томе 5.2 (009-04-2023-ООР2).

3.8 Пересечения с автомобильными дорогами

В границах участка проектирования расположены два железнодорожных переезда: на 125 км и 135 км.

На 125 км ПК 2 расположен регулируемый железнодорожный переезд общего пользования 4 категории без дежурного. Переезд оборудован автоматической светофорной и звуковой сигнализацией, имеет освещение в темное врем суток.

Существующий главный путь на перегоне Приморск – Прибылово пересекает автомобильная дорога А-123 межмуниципального (регионального) значения 2 категории (Приморское шоссе). Пересечение железной и автомобильной дороги находится под углом 85° в

кривом участке пути радиусом 1013 м, возвышение наружного рельса в кривой – 40 мм. Через железнодорожный переезд осуществляется движение общественного транспорта (пригородные автобусы). Дорожное покрытие на подходах к переезду – асфальтобетонное, ширина проезжей части автодороги составляет 7,2 м. Настил переезда внутри колеи выполнен из железобетонных плит с контррельсами, ширина настила составляет 8,7 м, с внешней стороны – асфальтовое покрытие. Перед настилом железнодорожного переезда с обеих сторон установлены металлические отбойные брусья.

На переезде не обеспечивается следующие нормативные условия видимости:

– видимость водителем с левой стороны приближающегося к железнодорожному переезду нечетного поезда;

– видимость середины железнодорожного переезда машинистом поезда нечетного направления.

Знаки «Железнодорожный переезд без шлагбаума», «Приближение к железнодорожному переезду», «Движение без остановки запрещено», сигнальные столбики установлены в необходимом количестве. Сигнальные столбики выполнены из железобетона и находятся в удовлетворительном состоянии. На подходах к железнодорожному переезду со стороны железнодорожного пути установлены сигнальные знаки «С» о подаче свистка машинистом поезда.

3.9 Полоса отвода

В границах полосы отвода железной дороги расположены объекты транспортной инфраструктуры: железнодорожный путь, искусственные сооружения, линии СЦБ, связи и электроснабжения, здания и сооружения путевого хозяйства и других служб.

Полоса отвода железной дороги содержится в неудовлетворительном состоянии, практически на всем протяжении требуется очистка полосы отвода от кустарника и мелколесья.

В пределах полосы отвода на всем протяжении участка ремонта ограждение пути отсутствует, мусор не зафиксирован, материалы верхнего строения пути не разбросаны.

Путевые знаки представлены железобетонными пикетными столбиками, километровыми столбами, расположенными с правой стороны существующего главного пути. Путевые знаки находятся в неудовлетворительном состоянии, наблюдаются сколы бетона, в некоторых местах пикетные столбики отсутствуют. Перед началом работ по строительству второго главного пути необходимо выполнить их демонтаж с последующей заменой на новые после окончания всего комплекса работ.

Местами в полосе отвода встречены каменные валуна.

На протяжении всего участка проектирования с двух сторон от железнодорожного пути проходят линии связи и электроснабжения.

Согласно данным Южной дистанции инфраструктуры (ИЧ-Южное) на перегоне Приморск – Прибылово отсутствуют негабаритные места.

4 Проектные решения

4.1 Общие сведения

Проектными решениями предусмотрено строительство второго главного пути от станции Приморск до станции Прибылово с учетом реконструкций станций (проектные решения по реконструкции станций Приморск и Прибылово представлены в отдельных титулах). Проектными решениями предусмотрена реконструкция и строительство новых искусственных сооружений при строительстве второго главного пути на перегоне Приморск – Прибылово, электрификация главных путей на перегоне Приморск – Прибылово, а также устройство автоматической блокировки.

По всем станциям участка Выборг – Приморск в том числе по станциям Приморск и Прибылово предусмотрен безостановочный пропуск транзитных грузовых поездов следующих в адрес УПК.

Пригородные поезда будут следовать по станциям участка с остановками для выполнения посадки высадки пассажиров с устройством новых платформ вдоль действующих и проектируемых главных путей.

На этапе реконструкции, включая строительство новых частей объекта проектом предусматривается:

– вынос и переустройство инженерных сетей, попадающих в зону производства работ;

– переустройство сетей связи, СЦБ и электроснабжения;

– закрытие железнодорожного переезда на ПК 1241+12,50;

– демонтаж существующих и устройство новых искусственных сооружений;

– демонтаж существующей береговой низкой пассажирской платформы 72,0х3,0 м, расположенной на станции Бор;

– устройство земляного полотна и водоотводных сооружений под окончательное путевое развитие;

Предусматривается строительство:

– двух береговых высоких пассажирских платформ на станции Бор 132,0х4,0 м;

– поста секционирования;

– пункта обогрева монтеров пути;

– КТП;

– шумозащитных экранов.

Ведомость шумозащитных экранов приведенга в таблице 4.1

Таблица 4.1 – Ведомость шумозащитных экранов

№ п/п	Пикетаж	Длина, м	Высота, м	Площадь, м^2	Примечание	Наполнение
1	ПК1233+34.86 - ПК1236+80.71	345	6	2070	справа	Металл перфорированный
2	ПК1233+41.62 - ПК1239+46.88	610	6	3660	слева	От 0-1,5м - металл перфорированный; от 1,5м-3,5м – светопрозрачный; от 3,5м-6м - металл перфорированный
3	ПК1239+84.93 - ПК1246+64.65	682	6	4092	слева	От 0-1,5м - металл перфорированный; от 1,5м-3,5м – светопрозрачный; от 3,5м-6м - металл перфорированный
4	ПК1246+71.25 - ПК1252+74.52	605	6	3630	слева	Металл перфорированный
5	ПК1252+82.10 - ПК1256+19.10	338	6	2028	слева	Металл перфорированный
6	ПК1298+54.52 - ПК1306+08.50	752	6	4512	справа	Металл перфорированный
7	ПК1307+76.89 - ПК1312+20.10	444	6	2664	справа	Металл перфорированный
8	ПК1298+52.84 - ПК1306+07.47	762	6	4572	слева	Металл перфорированный
9	ПК1306+16.94 - ПК1306+64.45	48	6	288	слева	Металл перфорированный
10	ПК1307+25.13 - ПК1320+61.41	1330	6	7980	слева	Металл перфорированный
11	ПК1320+75.46 - ПК1337+11.89	1626	6	9756	слева	От 0-1,5м - металл перфорированный; от 1,5м-3,5м – светопрозрачный; от 3,5м-6м - металл перфорированный

№ п/п	Пикетаж	Длина, м	Высота, м	Площадь, $м^2$	Примечание	Наполнение
12	ПК1337+19.00 - ПК1345+61.73	851	6	5106	слева	От 0-1,5м - металл перфорированный; от 1,5м-3,5м – светопрозрачный; от 3,5м-6м - металл перфорированный
13	ПК1306+19.38 - ПК1307+61.93	143	6	858	справа	От 0-1,5м - металл перфорированный; от 1,5м-3,5м – светопрозрачный; от 3,5м-6м - металл перфорированный
	Итого	**8536**		**51216**		

4.2 Земляное полотно

Проектирование земляного полотна выполнено по нормам II категории железнодорожной линии в соответствии с требованиями следующих нормативных документов:

– СП 119.13330.2017 «Железные дороги колеи 1520 мм»;

– СП 238.1326000.2015 «Железнодорожный путь»;

– СП 32-104-98 «Проектирование земляного полотна железных дорог колеи 1520 мм».

Земляное полотно запроектировано на основании результатов инженерно-геодезических, инженерно-геологических, гидрометеорологических изысканий с учётом природных особенностей района проектирования.

Земляное полотно должно удовлетворять следующим эксплуатационным требованиям:

– обеспечивать длительную эксплуатацию при пропуске заявленных типов подвижного состава, для безопасного движения поездов и расчетной нагрузки;

– быть ремонтопригодным;

– быть равнонадежным по протяжению независимо от вида применяемых грунтов и естественного состояния основания.

Работы по сооружению земляного полотна выполняются с обеспечением заданного уровня надёжности. Это достигается путем:

– учета в расчетах земляного полотна нагрузок и воздействий, коэффициентов надежности по нагрузкам и грунтам, а также возможных сочетаний нагрузок по СП 20.13330.2016, нагрузку от оси четырехосного вагона 294 кН (30 тс);

– ограничения величины упругих осадок пути до допустимых значений;

– обеспечения общей устойчивости (на глубокий сдвиг) земляного полотна;

– создания поперечных профилей в соответствии с требованиями нормативных документов и размещения балластного слоя с обеспечением ширины обочин не менее 0,5 м;

– уплотнения грунтов до требуемой плотности в насыпях, а в необходимых случаях - под основной площадкой в выемках на нулевых местах;

– устройства под балластной призмой защитного слоя из дренирующих грунтов в комбинации с геосинтетическими материалами (на основании расчетов);

– применение геосинтетических материалов (на основной площадке, под защитным слоем, при реконструкции первого и строительстве второго пути, в конструкциях укрепления откосов, на слабом основании и участках прохождения насыпи железной дороги в выемке и на участках подтопления);

– исключения разноплотных грунтов в теле земляного полотна под балластом в зоне распространения нагрузки, передаваемой от верхнего строения пути, на глубине, равной расчетной толщине защитного слоя;

– предотвращения деформации морозного пучения;

– надежного обеспечения отвода поверхностных и подземных вод от земляного полотна;

– укрепление откосов земляного полотна.

Земляное полотно отсыпается преимущественно из дренирующих грунтов. Категорически запрещается для вновь сооружаемого земляного полотна применение грунтов, указанных в указанных в пункте 6.2.7 СП 238.1326000.2015 «Железнодорожный путь» и пункте 4.8 СП 32-104-98 «Проектирование земляного полотна железных дорог колеи 1520 мм».

В качестве дренирующих грунтов предусматривается применение песков средней крупности, крупных, гравелистых, крупнообломочных грунтов с песчаным дренирующим заполнителем с коэффициентом фильтрации не менее 0,5 м/сут при максимальной плотности по стандартному уплотнению, с содержанием в гранулометрическом составе не более 10 % частиц размером менее 0,1 мм с плотностью не менее 1,75 г/см^3.

Для земляного полотна следует применять грунты, имеющие преимущественно оптимальную влажность W_0 и близкие к ней. Значение оптимальной влажности определяется по ГОСТ 22733-2016 «Грунты. Методы лабораторного определения оптимальной влажности».

Коэффициент уплотнения верхнего метрового слоя дренирующего грунта принят по таблице 5.4 СП 119.13330.2017 и составляет не менее 0,98, нижележащих слоев – не менее 0,95. Уплотнение грунтов производится послойно специальными грунтоуплотняющими машинами. Наибольшая толщина уплотняемого слоя и необходимое количество проходов грунтоуплотняющей

техники принимается в соответствии с таблицей 9.8 «Пособия по технологии сооружения земляного полотна железных дорог (в развитие СНиП 3.06.02-86)».

Основная площадка земляного полотна из дренирующих грунтов запроектирована без поперечного уклона в соответствии с пунктом 5.5 СП 119.13330.2017.

Ширина земляного полотна на прямых участках пути определена расчетом исходя из размещения на ней верхнего строения пути расчетного количества путей устройства обочин с каждой стороны не менее 0,5 м. На участках кривых, на которых предусматривается устройство возвышения наружного рельса, выполняется уширение земляного полотна с наружной стороны кривой в соответствии с требованиями пункта 5.4 СП 119.13330.2017.

Обочина земляного полотна укрепляется щебнем марки М800 фракции 5-20 мм толщиной 0,10 м.

На участках реконструкции перегона Приморск - Прибылово проходящих в водоохранной зоне ПК 1246+43.00 - ПК 1246+93.00, ПК 1252+53.00 - ПК 1253+03.00, ПК 1258+59.70 – ПК 1259+14.30, ПК 1289+71.96 - ПК 1290+21.96, ПК 1305+92.00 - ПК 1306+42.00, ПК 1320+29.44 - ПК 1320+87.35, ПК 1334+00.00 - ПК 1346+00.00. Для предотвращения попадания загрязненных поверхностных стоков от железной дороги в грунты основания и их дальнейшей инфильтрации в Финский залив предусматривается устройство гидроизоляционного разделительного слоя из геомембраны с двусторонним термоскрепленным нетканым геотекстилем. Для обеспечения отвода поверхностных вод геомембрана укладывается на спланированную поверхность с уклоном 40 ‰ в сторону водоотводных сооружений и далее по контуру котлована железобетонных лотков и засыпается слоем дренирующего грунта. Прикатной геотекстиль обеспечивает надежное сцепление разделительного слоя с грунтом. Толщина слоя засыпки дренирующего грунта над геомембраной принята 0,2 м на насыпях из дренирующих грунтов и 0,5 м в выемках их мелких песков.

Геомембрана укладывается со следующими характеристиками:

– геомембрана композиционная HDPE толщиной 1,0 мм с двусторонним термоскрепленным геотекстилем;

– прочность при растяжении при плюс 20 °С, при толщине листа 1 мм, не менее: 27 кН/м;

– относительное удлинение при разрыве при плюс 20 °С, не менее 600 %;

– предел текучести при растяжении при температуре плюс 20 °С, не менее 15 МПа;

– для геотекстиля: разрывная нагрузка, не менее: 7,5 кН/м, прочность при статическом продавливании, не менее: 1,2 кН.

За пределами границы водоохранной зоныдля разделения грунтов земляного полотна с разным коэффициентом фильтрации применяется нетканый геотекстиль.

Геотекстиль укладывается со следующими основными характеристиками:

– поверхностная плотность ≥ 280 г/м^2;

– разрывная нагрузка на полоску шириной 5 см в направлении минимального сопротивления >0,8 кН;

– относительное удлинение при разрыве <80 %;

– прочность при продавливании шариком ≥1,2 кН;

– коэффициент фильтрации при давлении 200 кПа ≥ 1x10^{-4} м/с.

На участках реконструкции перегона Приморск - Прибылово проходящих в заболоченной зоне ПК 1281+80.00 - ПК 1286+10.00, производится выторфовка до низлежащего слоя грунтов с последующей заменой изымаемого торфа, дренирующим грунтом

На участках реконструкции перегона Приморск - Прибылово проходящих в текучих грунтах ПК 1324+40.00 - ПК 1325+80.00, производится выемка текучего грунта до низлежащего слоя грунтов с последующей заменой изымаемого грунта, дренирующим грунтом

Крутизна откосов насыпей и выемок из песчаных грунтов составляет 1:1,5, из глинистых грунтов составляет 1:2. Откосы земляного полотна укрепляются посевом трав по слою растительной земли толщиной 0,15 м. При глубине выемок более 2 м в глинистых грунтах, в мелких и пылеватых песках и легковыветривающихся скальных грунтах предусмотрены закюветные полки шириной 3 м.

Для отвода поверхностных вод от земляного полотна предусматривается устройство новых и профилирование существующих водоотводных сооружений – канав на насыпях, кюветов – в выемках, лотков – в водоохранных зонах, а также засыпка существующих водоотводов и пазух с планировкой.

Водоотводные железобетонные лотки I и II типа применяются в соответствии с типовыми решениями «Альбома водоотводных устройств на станциях» (Инв. № 984, Мосгипротранс, 1975 г.). Водоотводные 1 м железобетонные лотки применяются в соответствии с типовыми решениями «Альбома водоотводных устройств на железных и автомобильных дорогах» (Инв. № 819, Мосгипротранс, 1975 г.). Под лотки устраивается щебеночная подготовка из щебня марки М800 фракции 20-40 мм. Застенное пространство лотков засыпается щебнем марки М800 фракции 20-40 мм.

Продольный уклон по дну водоотводных канав составляет не менее 3 ‰.

В выемках и нулевых местах уклон по дну лотков составляет не менее 2 ‰.

Уклон дренажа – не менее 3 ‰.

Размеры поперечного сечения канав и кюветов, а также водоотводных канав в пределах нулевых мест и водосбросов определяются по расходу воды с вероятностью превышения 1:100 (1 %), продольных канав у насыпей и поперечных водоотводных канав - 1:25 (4 %) для II категории

железнодорожной линии. Бровка канавы должна возвышаться не менее чем на 0,2 м над уровнем воды, соответствующим расходу указанной вероятности превышения.

Глубина водоотводных и нагорных канав и ширина их по дну должны быть не менее 0,6 м, глубина кюветов должна быть не менее 0,6 м, а ширина по дну – не менее 0,4 м.

Укрепление откосов нагорных канав и кюветов производится травосеянием по слою растительной земли толщиной 0,15 м.

Ширина естественной бермы между подошвой насыпи и бровкой водоотводной канавы принята не менее 3 м.

Для очистки загрязненных вод с железнодорожного пути при выпуске на поверхность в русло водотоков предусматривается устройство очистных сооружений.

До начала работ по сооружению земляного полотна необходимо произвести срезку почвенно-растительного слоя и балластных шлейфов с откосов существующей насыпи, а также со стороны присыпаемой части и обеспечить водоотвод.

Характерные поперечные профили земляного полотна представлены в графической части данного тома (009-04-2023-ТКР2-Г, листы 16-18).

4.3 Верхнее строение пути

Параметры верхнего строения главного пути приняты в соответствии с требованиями СП 119.13330.2017 «Железные дороги колеи 1520 мм» для II категории железнодорожной линии.

Параметры верхнего строения пути представлены в таблице 4.1.

Таблица 4.2 – Параметры верхнего строения главного железнодорожного пути

Параметр	Значение
Тип пути	Бесстыковой
Тип рельсов	Р65 новые категории ДТ350 по ГОСТ Р 51685-2013
Род и тип шпал	Железобетонные новые Ш3-Д по ГОСТ 33320-2015
Тип промежуточный рельсовых скреплений:	Упругого типа
- на прямых и кривых радиусом 650 м и более	ЖБР-65Ш
Эпюра шпал, шт./км:	
- на прямых и кривых радиусом 1200 м и более	1840
- на кривых радиусом менее 1200 м	2000

Параметр	Значение
Род балласта	Щебень II категории (фракции 25-60 мм) по ГОСТ 7392-2014
Толщина балласта под шпалой, м	0,40
Крутизна откосов балластной призмы	1:1,5
Плечо балластной призмы, см	45
Ширина балластной призмы поверху на прямых участках, м	3,60

В соответствии с техническими требованиями, предъявляемыми к конструкции и элементам верхнего строения пути, проектом предусматривается укладка рельсошпальной решетки на инвентарных рельсах типа Р65 на новых железобетонных шпалах Ш3-Д со скреплениями ЖБР-65Ш и ЖБР-65ПШМ с последующей заменой инвентарных рельсов на новые сварные рельсовые плети из рельсов типа Р65.

Уравнительные пролеты укладываются с новыми рельсами длиной 12,5 м. В местах врезки стрелочных переводов на 2 этапе реконструкции станции укладывается звеньевой путь на новых материалах.

Рельсы, укладываемые в звеньевом пути (в т.ч. инвентарные), должны быть длиной 25 м. На кривых участках пути по внутренней рельсовой нити необходимо предусматривать укладку укороченных рельсов заводского изготовления. Стыки рельсов в звеньевом пути должны быть не менее чем на четырех болтах.

Замена инвентарных рельсов на рельсовые плети в пути со скреплениями ЖБР-65Ш и ЖБР-65ПШМ производится после постановки пути в проектное положение и стабилизации балластной призмы по утвержденным технологическим процессами. Рельсовые плети перед укладкой выгружаются внутрь колеи и закрепляются на полушпалах.

В соответствии с п.3.4.1 «Инструкции по устройству, укладке и содержанию бесстыкового пути», утвержденной распоряжением ОАО «РЖД» от 14.12.2016 г. № 2544р, для обеспечения прочности и устойчивости бесстыкового пути, вновь укладываемые рельсовые плети должны закрепляться при оптимальной температуре закрепления, которая для Октябрьской железной дороги составляет от плюс 25 °С до плюс 35 °С.

В случаях необходимости укладки рельсовых плетей при температуре рельсов ниже оптимальной более чем на 5 °С, следует использовать принудительные способы ввода плетей в оптимальную температуру закрепления.

Расчет температурных интервалов закрепления рельсовых плетей приведен в приложении В.

Примыкание новых плетей бесстыкового пути к существующим плетям осуществляется через уравнительные рельсы. При устройстве в уравнительном пролете сборных изолирующих стыков укладываются четыре пары уравнительных рельсов с расположением изолирующих стыков в середине уравнительных пролетов. Стыки в уравнительных рельсах должны быть на шести болтах.

Сварка рельсовых плетей между собой производится электроконтактным способом в пути (машиной ПРСМ) по утвержденным технологическим процессам.

Электроконтактная сварка должна соответствовать ГОСТ 34665-2020 «Рельсы железнодорожные, сваренные электроконтактным способом».

Поверхность балластной призмы расположена в одной уровне с верхом средней части железобетонных шпал.

Междупутье менее 6,50 м заполняется балластом.

4.4 Пассажирские устройства

Проектом предусматривается демонтаж существующей береговой низкой пассажирской платформы со стороны I главного пути и строительство двух новых береговых высоких пассажирских платформ вдоль I и II главных путей (таблица 9.2).

Таблица 4.3 – Характеристики существующих и проектируемых пассажирских платформ остановочный пункт Бор

Название раздельного пункта	Номер плат-формы	Номер пути, с которого осуществляется посадка/высадка пассажиров	Расположение относительно путей раздельного пункта	Низкая/ высокая	Размер платформы, м (длина х ширина)	Проектиру-емые мероприятия
Бор	1	I	Береговая	Низкая	72,0х3,0 м	Демонтаж
	1	I	Береговая	Высокая	132,0х4,0 м	Строительство
	2	II	Береговая	Высокая	132,0х4,0 м	Строительство

Проектируемые береговые высокие пассажирские платформы должны соответствовать габариту приближения строений С по ГОСТ 9238-2013:

– 1100 мм – по высоте от уровня головок рельсов;

– 1920 мм – по расстоянию от оси железнодорожного пути.

Проектные решения по реконструкции пассажирских платформ представлены в разделе 4 «Здания и сооружения, входящие в инфраструктуру линейного объекта».

4.5 Пересечения с автомобильными дорогами

На этапе реконструкции перегона Приморск-Прибылово проектом предусматривается демонтаж существующего железнодорожного переезда с устройством автодорожного путепровода. Проектные решения представлены по отдельному титулу «Строительство вторых железнодорожных путей и электрификация участка Выборг - Приморск - Ермилово Октябрьской железной дороги. Автодорожный путепровод на участке км 80 - км 81 а. д. «Зеленогорск-Приморск-Выборг» (013-04-2023).

5 Расчет размеров земельных участков, предоставленных для размещения линейного объекта (далее - полоса отвода)

Полоса отвода земли, занимаемой под размещение объектов проектирования, в настоящей проектной документации рассчитана на основании нормативных документов:

- Постановление от 2 сентября 2009г. № 717 «О нормах отвода земель для размещения автомобильных дорог и (или) объектов дорожного сервиса»;
- «Нормы отвода земельных участков, необходимых для формирования полосы отвода железных дорог, а также нормы расчета охранных зон железных дорог», утвержденных приказом Министерства транспорта РФ от 06.08.2008 № 126;
- «Нормы и правила проектирования отвода земель для железных дорог» ОСН 3.02.01-97, Москва, приняты указанием МПС России от 24 ноября 1997 г. № С1360у.

При определении ширины полосы отвода учтены следующие условия и факторы: конфигурация (поперечное сечение) земляного полотна; размеры искусственных сооружений; рельеф местности; особые условия и соответствует максимальной величине из составляющих, определяемых этими условиями и факторами.

Границы производства работ на перегоне ст. Приморск - ст. Прибылово расположены частично в границах существующей полосы отвода железной дороги, частично выходят за нее, требуется дополнительный отвод земель.

Перечень существующих земельных участков, прошедших кадастровый учет, попадающих в полосу отвода линейного объекта железнодорожный перегон ст. Приморск - ст. Прибылово, представлен в таблице 5.1.

Таблица 5.1 - Перечень существующих земельных участков, прошедших кадастровый учет, попадающих в полосу отвода линейного объекта железнодорожный перегон ст. Приморск - ст. Прибылово

N ЗУ	Кадастровый номер	Адрес	Площадь, м.кв.	Права	Аренда	Категория земель	Вид разрешенного использования
1	47:01:0401001:32	Ленинградская область, Выборгский район	81425	Российская Федерация	ОАО "РЖД"	Земли промышленности, энергетики, транспорта, связи, радиовещания, телевидения, информатики, земли для обеспечения космической деятельности, земли обороны, безопасности и земли иного специального назначения	под полосу отвода железной дороги

2	47:01:0401003:6	Ленинградская область, Выборгский район	163078	Российская Федерация	ОАО "РЖД"	Земли промышленности, энергетики, транспорта, связи, радиовещания, телевидения, информатики, земли для обеспечения космической деятельности, земли обороны, безопасности и земли иного специального назначения	под полосу отвода железной дороги
4	47:01:1324001:9	Ленинградская область, Выборгский район	207145	Российская Федерация	ОАО "РЖД"	Земли промышленности, энергетики, транспорта, связи, радиовещания, телевидения, информатики, земли для обеспечения космической деятельности, земли обороны, безопасности и земли иного специального назначения	под полосу отвода железной дороги

Существующие земельные участки с кадастровыми номерами 47:01:0401003:6, 47:01:0401001:32, 47:01:1324001:9, не предполагаются к изъятию, т.к. уже находится в федеральной собственности на праве аренды ОАО "РЖД" (существующий отвод железной дороги).

Общая площадь постоянной полосы отвода для размещения проектируемого объекта составляет 48,3326 Га, в том числе:

- 6,3143 Га - в границах существующего землеотвода, номер кадастрового участка 47:01:0401003:6;

- 6,6717 Га - в границах существующего землеотвода, номер кадастрового участка 47:01:0401001:32;

- 33,9019 Га - в границах существующего землеотвода, номер кадастрового участка 47:01:1324001:9;

- 1,4447 Га - в границах оформляемого землеотвода.

S=6,3143+6,6717+33,9019+1,4447=48,3326 Га

Площадь земель, отводимых в постоянное пользование составляет 1,4447 Га

S=0,0134.+0,0134+0,0220+0,0220+0,0380+0,2046+0,4480+0,2759+0,0235+0,3839=1,4447 Га

Ведомость координат по границе земель, отводимых в постоянное пользование, приведена в приложении А.

Площадь временно занимаемой земли для размещения временных объездных дорог, строительных городков, временных проездов для переустройства сетей, площадок складирования

ПРС, переустройства русел водопропускных труб, размещаемых за границами постоянного отвода земли, составляет 5.0541 Га, в том числе:

S=0.4356+1.0699+0.0852+0.4092+0.1608+0.0360+0.0240+0.6124+0.7047+0.0820+0.3261+0.5684+0.0372+ 0.1409+0.0501+0.2691+0,0075+0,0350 =5.0541 Га.

Ведомость координат по границе земель, отводимых во временное пользование, приведена в приложении Б.

6 Перечни искусственных сооружений, пересечений, примыканий, включая их характеристику, перечень инженерных коммуникаций, подлежащих переустройству

На км 123+958,19 железнодорожных путей участка Выборг-Приморск-Ермилово Октябрьской железной дороги на пересечении с автодорогой «Зеленогорск-Приморск-Выборг» устраивается автодорожный путепровод по другому титулу. Проектные решения представлены в томе 3.3 013-04-2023 «Строительство вторых железнодорожных путей и электрификация участка Выборг-Приморск-Ермилово Октябрьской железной дороги. Автодорожный путепровод на участке км 80-км 81 а. д. «Зеленогорск-Приморск-Выборг».

На км 134+623 железнодорожных путей участка Выборг-Приморск-Ермилово Октябрьской железной дороги на пересечении с автодорогой «Зеленогорск-Приморск-Выборг» устраивается автодорожный железнодорожный переезд по другому титулу (072-04-2023«Строительство вторых железнодорожных путей и электрификация участка Выборг-Приморск-Ермилово Октябрьской железной дороги. Реконструкция а. д. «Зеленогорск-Приморск-Выборг» на участке км 90-км 92»).

На перегоне выполняется устройство электрических сетей, сетей связи, устройство контактной сети, СЦБ, ливневой и бытовой канализации.

7 Описание решений по организации рельефа трассы и инженерной подготовке территории

Обоснование количества и типов оборудования, транспортных средств и механизмов, используемых в процессе строительства, представлено в разделе 5 «Проект организации строительства» (009-04-2023-ПОС).

Закрытие для движения станции Приморск и ближних подходов на период основных работ по реконструкции согласовано с Октябрьской железной дорогой.

8 Сведения о радиусах и углах поворота, длине прямых и криволинейных участков, продольных и поперечных уклонах, преодолеваемых высотах

При проектировании плана и продольного профиля главных путей применены нормы II категории железнодорожной линии при длине приемо-отправочных путей 1050 м.

Трасса проектируемого главного пути принята с учетом концентричного расположения по отношению к существующему главному пути. План запроектирован прямыми и кривыми участками пути радиусами от 1010 до 1980 м.

Длины прямых вставок между начальными точками переходных кривых приняты в соответствии с требованиями таблицы 7 СП 237.1326000.2015 «Инфраструктура железнодорожного транспорта. Общие требования» и составляют не менее 150 м.

Расчет криволинейных участков выполнен с учетом обеспечения заданных скоростей движения поездов при непогашенном ускорении до 0,7 м/с^2 для пассажирских поездов и до ±0,3 м/с^2 для грузовых поездов в соответствии с требованиями «Инструкции по текущему содержанию железнодорожного пути», утвержденной распоряжением ОАО «РЖД» от 14.11.2016 г. № 2288р. При расчете кривых соблюдены нормативные величины уклона отвода возвышения наружного рельса, длины отвода кривизны, скорости нарастания непогашенного ускорения и скорости подъема колеса по отводу возвышения. Длины переходных кривых приняты в соответствии с расчетом, но не менее 20 м.

Продольный профиль запроектирован уклонами до 12,0 ‰.

Для II категории железнодорожной линии наибольшая алгебраическая разница смежных элементов продольного профиля по рекомендуемым нормам принята не более 5 ‰, по допускаемым нормам – не более 10 ‰. Минимальная длина элемента продольного профиля по рекомендуемым нормам составляет - 250 м, по допускаемым нормам - 200 м.

Минимальный радиус кривых в вертикальной плоскости принят 15 км, в трудных условиях – 10 км. Вертикальные кривые не предусматриваются при алгебраической разности уклонов: в обычных условиях менее 2,3 ‰, в трудных условиях менее 2,8 ‰. Вертикальные кривые устраиваются вне переходных кривых и вне пределов стрелочных переводов.

Проектные решения по плану железнодорожного пути и продольному профилю представлены в графической части данного тома (009-04-2023-ТКР2-Г, план – листы 2-11, продольный профиль – листы 12-15).

9 Обоснование необходимости размещения объекта и его инфраструктуры на землях сельскохозяйственного назначения, лесного, водного фондов, землях особо охраняемых природных территорий

По данным Минприроды России участок проектирования не находится в границах ООПТ федерального значения и их охранных зон. (Письмо Министерства природных ресурсов и экологии РФ №15-61/14080-ОГ от 21.09.2023 г. Приложение Г).

В соответствии с информацией Комитета по природным ресурсам Ленинградской области в районе размещения участка проектирования отсутствуют ООПТ регионального значения (Письмо Комитета по природным ресурсам Ленинградской области №02 - 14443/2023 от 09.08.2023г приведено в Приложение Г).

В соответствии с письмом муниципального образования осуществляет Администрация МО «Выборгский район» в границах проектирования *особо охраняемые природные территории местного значения отсутствую*т (Письмо №ВР-9896/2023-о от 11.08.2023 г. Приложение Ж, Том 6.2 шифр 009-04-2023-ООС2).

9.1 Водоохранные зоны и прибрежные защитные полосы водного объекта

Участок работ пересекает 8 водных объектов.

Проектируемый участок трассы частично расположен в границах водоохранных зон указанных водотоков и Финского залива

Ситуационная схема с указанием границ водоохранной зоны Финского залива и водных объектов показана на рисунке 9.1.

В таблице 9.1 представлена ширина водоохранных зон пересекаемых водотоков в границах работ.

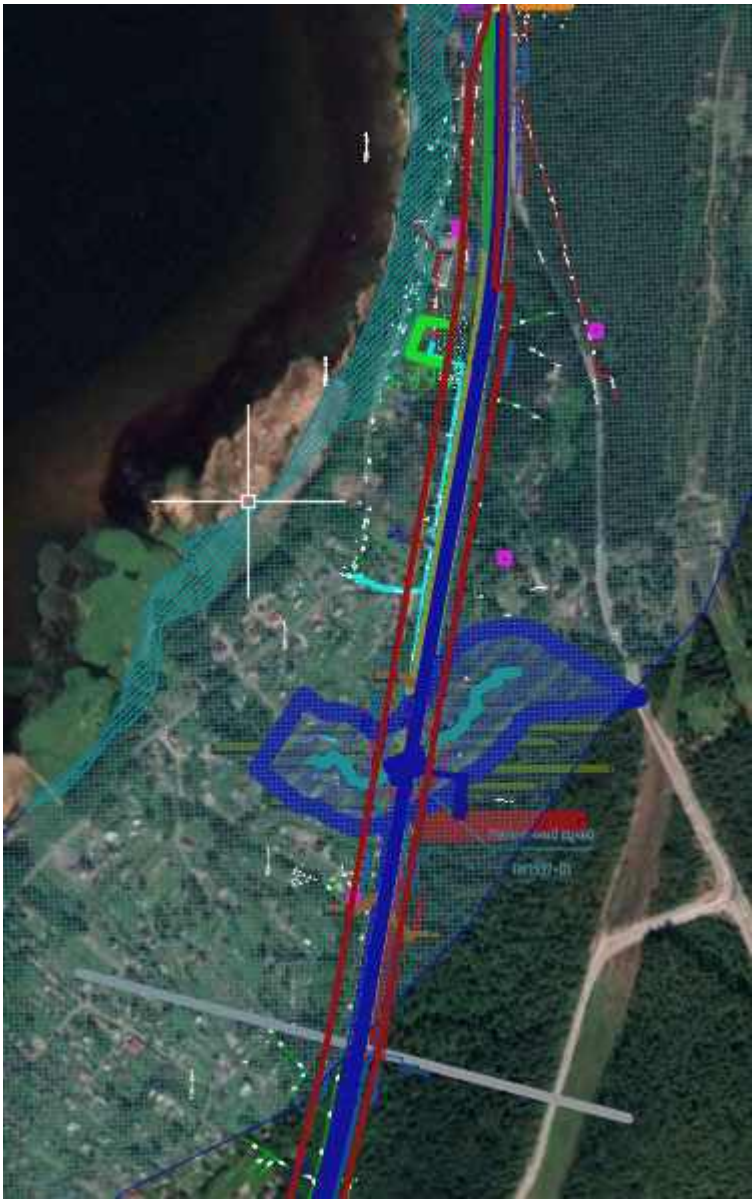

- Водоохранная зона — Прибрежные защитные полосы

Рисунок 9.1 Карта -схема водных объектов

Таблица 9.1 Сведения о водоохранных зонах пересекаемых водотоков

№ п/п	Водный объект	ПК	Протяженность водного объекта от истока до устья, км*	Ширина ВОЗ, м	Ширина ПЗП, м
1	ручей б/н	ПК1246+60	~4,8	50	50
2	ручей б/н	ПК1252+71	~1,3	50	50
3	ручей б/н	ПК1258+98	~2,3	50	50
4	ручей б/н	ПК1285+28	~7,5	50	50

5	ручей б/н	ПК1290+28	~5,4	50	50
6	ручей б/н	ПК1306+22	~2,1	50	50
7	река Ермиловка	ПК1320+54	~2,6	50	50
8	Мельничный ручей	ПК1337+01	~3,0	50	50
	Выборгский залив (часть финского залива Балтийского моря)	-	-	500	50

* сведения приведены согласно Тому 4 шифр 009-04-2023-ИГМИ

В водоохранной зоне применительно к намечаемой деятельности в соответствии с частью 17 статьи 65 Водного кодекса запрещается:

– движение и стоянка транспортных средств (кроме специальных транспортных средств), за исключением их движения по дорогам и стоянки на дорогах и в специально оборудованных местах, имеющих твердое покрытие;

– осуществление мойки транспортных средств;

– сброс сточных, в том числе дренажных, вод.

Допускаются проектирование, строительство, реконструкция, ввод в эксплуатацию, эксплуатация хозяйственных и иных объектов при условии оборудования таких объектов сооружениями, обеспечивающими охрану водных объектов от загрязнения, засорения, заиления и истощения вод в соответствии с водным законодательством и законодательством в области охраны окружающей среды. Выбор типа сооружения, обеспечивающего охрану водного объекта от загрязнения, засорения, заиления и истощения вод, осуществляется с учетом необходимости соблюдения установленных в соответствии с законодательством в области охраны окружающей среды нормативов допустимых сбросов загрязняющих веществ, иных веществ и микроорганизмов.

9.2 Зоны санитарной охраны источников питьевого и хозяйственно-бытового водоснабжения и санитарно-защитные зоны

По данным Комитета по природным ресурсам Ленинградской на участке проектируемого объекта подземные источники питьевого и хозяйственно-бытового водоснабжения (участки недр местного значения со скважинами с объемом добычи до 500 м³/сут. и предоставленные по лицензиям на пользование недрами) отсутствуют (Письмо № 02-14017/2023 от 02.08.2023 г., Приложение П, Том 6.2 шифр 009-04-2023-ООС2).

Участок проведения работ *затрагивает третий пояс ЗСО* источников питьевого и хозяйственно-бытового водоснабжения водопользователя ООО «Джаса», *скважины 11/10 и 10/09.*

Сведения о путепроводах, эстакадах, пешеходных переходах и развязках – для автомобильных и железных дорог

На км 123+958,19 железнодорожных путей участка Выборг-Приморск-Ермилово Октябрьской железной дороги на пересечении с автодорогой «Зеленогорск-Приморск-Выборг» устраивается автодорожный путепровод по другому титулу. Проектные решения представлены в томе 3.3 013-04-2023 «Строительство вторых железнодорожных путей и электрификация участка Выборг-Приморск-Ермилово Октябрьской железной дороги. Автодорожный путепровод на участке км 80-км 81 а. д. «Зеленогорск-Приморск-Выборг».

На км 134+623 железнодорожных путей участка Выборг-Приморск-Ермилово Октябрьской железной дороги на пересечении с автодорогой «Зеленогорск-Приморск-Выборг» устраивается автодорожный железнодорожный переезд по другому титулу (072-04-2023«Строительство вторых железнодорожных путей и электрификация участка Выборг-Приморск-Ермилово Октябрьской железной дороги. Реконструкция а. д. «Зеленогорск-Приморск-Выборг» на участке км 90-км 92»).

На станции Бор на ПК1308+72,20 возле пассажирских платформ устраивается пешеходный переход через ж. д. пути с настилом из резинокорда. Для безопасности пешеходов устанавливается перильное ограждение высотой 1.2 м.

На территории, прилегающей к перегону Приморск-Прибылово, отсутствуют места выгула и предприятия по разведению крупного скота. Выход домашнего скота и крупных диких животных на железнодорожные пути не зафиксирован. Дополнительных мероприятий по защите железнодорожного пути от попадания на нее животных не требуется.

9.3 Леса, расположенные на землях различных категорий

Городские леса

Согласно проекту генерального плана МО «Приморское городское поселение», в границах участка проектируемого объекта *отсутствуют* защитные леса, защитные участки леса, лесопарковые зоны, зеленые зоны городов, а также существующие природно-рекреационные зоны (парки, скверы, бульвары, объекты активного отдыха, учреждения и объекты рекреационного назначения).

Согласно сведениям Комитета по природным ресурсам Ленинградской области в границах работ существующие и проектируемые защитные леса, зашитые участки лесов, зелёные зоны и лесопарковые зон отсутствуют. (Письмо №02-14017/2023 от 02.08.2023 г., Приложение П, Том 6.2 шифр 009-04-2023-ООС2).

Согласно письму ГУП «Леноблводоканал» поверхностные и подземные источники водоснабжения и зоны их санитарной охраны, находящиеся в ведении ГУП «Леноблводоканал» отсутствуют. (Письмо №исх-28265/2023 от 28.07.2023 г приведено в Приложении И Том 6.2 шифр 009-04-2023-ООС2).

Земли лесного фонда

Сведения о лесах отображены в лесохозяйственном регламенте лесничеств, размещённых по ссылке

В соответствии с картой-схемой распределения лесов по целевому назначению и категориям защитных лесов Рябовского участкового лесничества, размещенной на сайте Комитета по природным ресурсам Ленинградской области участок изысканий пересекает территории, относящиеся к категории: защитные полосы лесов, расположенные вдоль железнодорожных путей общего пользования, федеральных автомобильных дорог общего пользования, автомобильных дорог общего пользования, находящихся в собственности субъектов РФ.

Участок изысканий затрагивает границы:

а) 30, 35, 36, 42, 54, 55, 80, 81 кварталов Глебычевского участкового лесничества;

б) 20 квартала Рябовского сельского участкового лесничества; 115, 118, 119,120, 121, 124, 125, 133 кварталов Приморского участкового лесничества.

9.4 Территории сибиреязвенных скотомогильников, биотермических ям и другие захоронения, неблагополучные по особо опасным инфекционным заболеваниям

По данным Северо-Западного межрегионального управления Россельхознадзора, на территории объекта изысканий, а также на расстоянии 1 км в каждую сторону, скотомогильники, биотермические ямы и другие места захоронения трупов животных не зарегистрированы. (Письмо №3329-12 от 21.07.2023, Приложение Е, Том 6.2).

По данным ГБУ ЛО «СББЖ Выборгского района» в радиусе 1 км от расположения объекта, скотомогильники, из санитарно - защитные зоны, биотермические ямы и другие места захоронения трупов животных, павших от особо опасных болезней животных, отсутствуют (Письмо ГБУ Ленинградской области «Станция по борьбе с болезнями Выборгского района» №1259 от 18.07.2023 г., Приложение Е, Том 6.2).

9.5 Зоны объектов культурного наследия

По данным Единого государственного реестра объектов культурного наследия (памятников истории и культуры) народов Российской Федерации, территория изысканий расположена за пределами границ объектов культурного наследия.

По данным Комитета по сохранению культурного наследия Ленинградской области (Письмо №01-17-586/2023-0-1 от 11.08.2023, Приложение Л, Том 6.2 шифр 009-04-2023-ООС2):

– В непосредственной близости от границ земельного участка, находится объект культурного наследия регионального наследия «Братское захоронение советских воинов,

погибших в 1939-40 гг. и в 1941-44 гг.» по адресу: Ленинградская область, Выборгский район, пос. Глебычево, в 12 км к северо-востоку от г. Приморска, ж.д. ст. Прибылово (уточненный адрес: Ленинградская область, Выборгский муниципальный район, Приморское городское поселение, ул. Заводская, сооружение № 2а). Границы и предмет охраны объекта установлены приказом комитета по культуре Ленинградской области от 23.10.2018 г. № 01-03/18-185;

– Земельный участок, находится в границах защитной зоны объекта культурного наследия регионального наследия Братское захоронение советских воинов, погибших в 1939-1940 гг. и в 1941-1944 гг.;

– Земельный участок не относится к землям историко-культурного назначения, правовой режим которых регулируется земельным законодательством Российской Федерации и Федеральным законом № 73-ФЗ;

– Сведения о проведенных историко-культурных исследованиях в отношении земельного участка в комитете по сохранению культурного наследия Ленинградской области отсутствуют.

– В соответствии со ст. 36 Федерального закона № 73-ФЗ земляные, строительные, хозяйственные и иные работы должны быть немедленно приостановлены исполнителем работ в случае обнаружения объекта, обладающего признаками объекта культурного наследия, в том числе объекта археологического наследия. Исполнитель работ в течение трех рабочих дней со дня обнаружения такого объекта обязан направить в региональный орган охраны объектов культурного наследия заявление об обнаруженном объекте культурного наследия.

9.6 Сведения о коренных малочисленных народов

По данным ФАДН России (Справка № 29601-01.1-28-03 от 21.07.2023 г, Приложение М, том 6.2, шифр 009-04-2023-ООС2), в границах участка проектирования традиционного природопользования коренных малочисленных народов Севера, Сибири и Дальнего Востока Российской Федерации федерального значения не образованы.

9.7 Приаэродромные территории

По данным администрации МО «Выборгский район» (справка № ВР-9896/2023-о от 11.08.2023 г, Приложение Ж, Том 6.2, шифр 009-04-2023-ООС2), в районе расположения объекта имеется приаэродромная территория. Границы проектирования расположены в зоне ограничения строительства по высоте аэродрома Прибылово (МО «Выборгский район») и в полосе воздушных подходов

9.8 Мелиорируемые земли и мелиоративные системы.

По данным ФГБУ «Управление «СевЗапЛенмелиоводхоз» в границах объекта отсутствуют мелиоративные системы сельхозназначения и мелиорированные земли (Справка № 1176 от 24.07.2023г., Приложение К, Том 6.2, шифр 009-04-2023-ООС2).

9.9 Иные зоны с особыми условиями использования территории

В соответствии с письмом муниципального образования осуществляет Администрация МО «Выборгский район» в границах проектирования полигоны ТБО, несанкционированные свалки (в радиусе 1000 м), округа санитарной охраны курортов и лечебно-оздоровительные местности отсутствуют. (Письмо №ВР-9896/2023-о от 11.08.2023 г. Приложение Ж, Том 6.2, шифр 009-04-2023-ООС2).

В соответствии со сведениями Администрации МО «Приморское городское поселение» Выборгского района Ленинградской области (Письмо № 6059 от 12.12.2023 г, Приложение Ж, Том 6.2, шифр 009-04-2023-ООС2), в границы проектируемого объекта частично накладывается СЗЗ от ОАО «Глебычевский керамический завод» - размеры ориентировочной СЗЗ составляют 300 м. В настоящий момент завод не действующий.

Остальные нормативные санитарно-защитные зоны предприятий, сооружений и иных объектов (АЗС № 210 ЗАО «ВТК» (аренда ООО «Норд-Лайн»), размеры ориентировочной СЗЗ – 100 м (Заключение № 47.05.02.000.Т.000170.10.12 от 15.10.2012 г.); очистных сооружений, гражданского кладбища города) *расположены за границами постоянного отвода.*

Согласно проекту генерального плана МО «Приморское городское поселение» ВР ЛО в районе расположения объекта отсутствуют военные захоронения, а также санитарно-защитные зоны от военных захоронений.

Границы санитарно-защитных зон показаны в графической части Том 6.2 шифр 009-04-2023-ООС2-Г.

10 Защита трассы железной дороги от снежных заносов и попадания на нее животных

В границах реконструкции перегона Приморск-Прибылово постоянные снегозадерживающие устройства отсутствуют. Существующая высота основной площадки земляного полотна позволяет обеспечивать эффективную защиту железнодорожного пути от снегопереноса. По результатам проведенных инженерно-гидрометеорологических изысканий проведение дополнительных мероприятий по защите от снежных заносов в соответствии с пунктом 7 СП 119.13330.2017 не требуется.

На территории, прилегающей к перегону Приморск-Прибылово, отсутствуют места выгула и предприятия по разведению крупного скота. Выход домашнего скота и крупных диких животных на железнодорожные пути не зафиксирован. Дополнительных мероприятий по защите железнодорожного пути от попадания на нее животных не требуется.

11 Основные технико-экономические показатели

Основные технико-экономические показатели реконструкции представлены в таблице 12.1.

Таблица 11.1 – Основные технико-экономические показатели 1 этапа реконструкции

Показатель	Единица измерения	Значение
1. Категория железнодорожной линии	-	II
2. Количество главных путей	шт.	2
3. Строительная длина укладываемых путей, в т.ч.:	км	22,529
4. - II (I)	км	11,266
- I	км	11,263
Род тяги	-	электровозная
5. Серия локомотива	-	2ЭС4К, 2ЭС5, 2ЭС10, 3ЭС4К, , ЭД4, РА2
6. Устройства СЦБ на перегоне	-	АБ
7. Перспективные размеры движения	пар поездов в сутки	30
8. Максимальная скорость движения поездов:		
9. - пассажирских	км/ч	100
- грузовых	км/ч	90
Минимальный радиус кривой	м	1 010
10.Максимальный продольный уклон пути	‰	12,0

Приложение А

(Обязательное)

Ведомость координат по границе земель, отводимых в постоянное пользование

Таблица А.1 — Ведомость координат по границе земель, отводимых в постоянное пользование

Номер точки	X	Y
Площадь участка №1 S=0,0134 Га		
1	485348,87	1287119,47
2	485348,45	1287114,05
3	485372,63	1287113,74
4	485372,70	1287119,51
Площадь участка №2 S=0,0134 Га		
5	485359.10	1287137.09
6	485360.34	1287142.62
7	485386.81	1287142.93
8	485384.15	1287137.99
Площадь участка №3 S=0,0220 Га		
9	488792.45	1287657.45
10	488789.83	1287666.59
11	488812.04	1287674.20
12	488814. 70	1287665.36
13	488809.49	1287663.51
Площадь участка №4 S=0,0220 Га		
14	488962.89	1287729.19
15	488959.46	1287737.85
16	488980.80	1287747.63
17	488984.26	1287739.23
18	488979.57	1287736.68
Площадь участка №5 S=0,0380 Га		
19	489125.81	1287816.26
20	489122.15	1287824.07

Номер точки	X	Y
21	489158.63	1287845.21
22	489162.88	1287837.96
23	489150.62	1287829.76
Площадь участка №6 S=0, 2046 Га		
24	490057.04	1289283.21
25	490046.63	1289207.29
26	490051.72	1289334.20
27	490060.94	1289485.00
28	490070.27	1289484.69
29	490057.27	1289286.74
Площадь участка №7 S=0,4480 Га		
30	490127.28	1290444.25
31	490109.19	1290367.01
32	490129.94	1290699.98
33	490139.09	1290729.21
34	490145.00	1290748.06
35	490148.83	1290767.73
36	490147.02	1290740.61
37	490142.55	1290673.55
Площадь участка №8 S=0,2759 Га		
35	490148.83	1290767.73
34	490145.00	1290748.06
33	490139.09	1290729.21
38	490160.87	1290884.98
39	490178.38	1290991.48
40	490187.80	1291034.49
41	490200.55	1291083.33
42	490212.29	1291120.88
43	490228.66	1291168.96

Номер точки	X	Y
44	490270.32	1291272.14
45	490302.28	1291340.45
46	490345.33	1291423.55
47	490378.83	1291482.88
48	490392.82	1291502.07
49	490443.67	1291570.63
50	490423.36	1291539.87
51	490398.86	1291502.22
52	490347.70	1291423.19
53	490323.64	1291376.47
54	490276.23	1291279.15
55	490229.81	1291168.45
56	490197.00	1291061.2300
57	490181.42	1290980.69
58	490168.02	1290903.84
59	490151.54	1290808.47
Площадь участка №9 S=0,0235 Га		
60	490499.92	1291644.22
61	490560.62	1291723.65
62	490556.19	1291712.04
63	490539.81	1291690.22
Площадь участка №10 S=0,3839 Га		
64	492374.26	1292373.28
65	492371.78	1292393.13
66	492432.63	1292392.58
67	492449.92	1292393.74
68	492470.73	1292391.95
69	492491.65	1292390.16
70	492560.37	1292393.76

Номер точки	X	Y
71	492603.44	1292393.44
72	492629.47	1292391.12
73	492634.46	1292391.14
74	492651.57	1292393.13
75	492683.63	1292393.26
76	492683.48	1292383.85
77	492654.91	1292383.40
78	492478.17	1292380.13

Приложение Б
(обязательное)
Ведомость координат по границе земель, отводимых во временное пользование

Таблица Б.1 – Ведомость координат по границе земель, отводимых во временное пользование

Номер точки	X	Y
Площадь участка №1 S=0,4356 Га		
1	484861.67	1287191.76
2	484826.29	1287095.43
3	484859.96	1287068.61
4	484863.37	1287083.04
5	484899.86	1287176.03
Площадь участка №2 S=1,0699 Га		
6	484882.49	1287292.16
7	484918.63	1287483.86
8	484971.19	1287477.44
9	484931.89	1287270.82
10	484891.75	1287287.30
Площадь участка №3 S=0,0852 Га		
11	485371.51	1287142.75
12	485373.75	1287156.89
13	485375.12	1287168.15
14	485375.63	1287173.38
15	485375.80	1287181.92
16	485406.12	1287178.76
17	485386.81	1287142.93
Площадь участка №4 S=0,4092 Га		
18	485905.65	1287144.13
19	485972.05	1287103.71

Номер точки	X	Y
20	485996.94	1287106.94
21	485994.15	1287117.97
22	486011.13	1287106.77
23	486029.30	1287111.14
24	486026.38	1287133.09
25	485970.07	1287173.29
26	485972.76	1287153.05
Площадь участка №5 S=0,1608 Га		
27	486504.58	1287243.82
28	486552.69	1287215.12
29	486567.96	1287216.82
30	486577.05	1287235.14
31	486575.11	1287253.17
Площадь участка №6 S=0,0360 Га		
32	487094.52	1287382.57
33	487092.77	1287395.79
34	487115.18	1287399.34
35	487124.26	1287386.51
Площадь участка №7 S=0,0240 Га		
36	487143.55	1287328.55
37	487144.57	1287320.69
38	487174.31	1287324.55
39	487173.29	1287332.49
Площадь участка №8 S=0, 6124Га		
40	489577.79	1288107.80
41	489592.51	1288094.26
42	489647.73	1288154.27
43	489714.86	1288133.17
44	489744.44	1288171.63

Номер точки	X	Y
45	489665.92	1288206.85
46	489608.43	1288140.09
Площадь участка №9 S=0,7047 Га		
47	489865.55	1288491.72
48	489891.58	1288477.60
49	489921.46	1288533.74
50	490005.30	1288563.39
51	490008.35	1288600.91
52	489985.68	1288612.88
53	489911.99	1288579.94
54	489876.17	1288509.64
Площадь участка №10 S=0,0820 Га		
55	489809.70	1288514.70
56	489804.13	1288517.79
57	489796.98	1288533.33
58	489813.19	1288562.19
59	489830.97	1288553.09
60	489822.59	1288536.64
Площадь участка №11 S=0,3261 Га		
61	490157.73	1290047.29
62	490185.06	1290016.33
63	490200.13	1290030.00
64	490200.13	1290059.83
65	490188.52	1290096.55
66	490168.71	1290118.23
67	490170.62	1290149.93
68	490163.06	1290156.28
Площадь участка №12 S=0,5684 Га		
69	490117.07	1290493.42

Номер точки	X	Y
70	490061.26	1290522.48
71	490073.24	1290550.14
72	490080.96	1290567.96
73	490085.22	1290578.41
74	490093.99	1290601.19
75	490100.77	1290619.13
76	490126.95	1290690.45
77	490129.94	1290699.98
Площадь участка №13 S=0,0372 Га		
78	490439.91	1291479.28
79	490448.79	1291473.16
80	490468.28	1291502.61
81	490459.34	1291508.07
Площадь участка №14 S=0,0075 Га		
82	490382.56	1291487.98
83	490380.81	1291489.49
84	490397.73	1291513.54
85	490399.97	1291511.76
86	490392.82	1291502.07
Площадь участка №15 S=0,0380 Га		
87	490372.25	1291493.38
88	490364.72	1291497.73
89	490376.94	1291521.95
90	490383.49	1291529.59
91	490391.38	1291521.86
Площадь участка №16 S=0,0205 Га		
88	490364.72	1291497.73
92	490359.87	1291508.87
93	490367.96	1291524.26

89	490376.94	1291521.95
Площадь участка №17 S=0,0105 Га		
89	490376.94	1291521.95
93	490367.96	1291524.26
94	490376.03	1291535.12
90	490383.49	1291529.59
Площадь участка №18 S=0,1409 Га		
95	491783.55	1292230.61
96	491788.85	1292217.60
97	491803.97	1292200.35
98	491835.84	1292206.12
99	491833.91	1292217.02
100	491836.78	1292217.37
101	491837.94	1292224.02
102	491832.50	1292224.93
103	491830.03	1292238.86
Площадь участка №19 S=0,0501 Га		
104	491817.84	1292297.63
105	491819.71	1292299.08
106	491837.09	1292315.85
107	491860.59	1292320.03
108	491862.40	1292305.54
Площадь участка №20 S=0,2691 Га		
109	491968.46	1292324.33
110	491968.23	1292415.61
111	491989.54	1292415.79
112	491982.77	1292364.79
113	492004.35	1292354.49
114	492027.27	1292355.83
115	492030.89	1292335.39

Лист	Наименование	Примечание
1	Ведомость графической части	Листов 1
2	Карта-схема. ПК1233+34,53-ПК1276+78,00 (1:5000)	Листов 1
3	Карта-схема. ПК1276+78,00-ПК1320+36,45 (1:5000)	Листов 1
4	Карта-схема. ПК1320+36,45-ПК1346+00,00 (1:5000)	Листов 1
5	План полосы отвода ПК1230+00,00-ПК1240+100,00 (1:1000)	Листов 1
6	План полосы отвода ПК1240+10,00-ПК1256+51,00 (1:1000)	Листов 1
7	План полосы отвода ПК1256+51,00-ПК1272+91,00 (1:1000)	Листов 1
8	План полосы отвода ПК1272+91,00-ПК1283+13,00 (1:1000)	Листов 1
9	План полосы отвода ПК1283+13,00-ПК1293+35,00 (1:1000)	Листов 1
10	План полосы отвода ПК1293+35,00-ПК1309+81,00 (1:1000)	Листов 1
11	План полосы отвода ПК1309+81,00-ПК1317+87,00 (1:1000)	Листов 1
12	План полосы отвода ПК1317+87,00-ПК1325+95,00 (1:1000)	Листов 1
13	План полосы отвода ПК1325+95,00-ПК1334+05,00 (1:1000)	Листов 1
14	План полосы отвода ПК1334+05,00-ПК1350+00,00 (1:1000)	Листов 1
15	Типовые поперечные профили земляного полотна и дорожной одежды. (1:100)	Листов 1
16	Продольный профиль II(I) главного пути ПК1230+00-ПК1288+50	Листов 1
17	Продольный профиль II (I) главного пути ПК1288+50-ПК1350+00	Листов 1
18	Продольный профиль I главного пути ПК1230+00-ПК1288+50	Листов 1
19	Продольный профиль I главного пути ПК1288+50-ПК1350+00	Листов 1
20	Продольный профиль технологического проезда к посту секционирования	Листов 1
	Всего	Листов 20

Согласовано

Взам. инв. №

Подп. и дата

Инв. № подл.

Изм.	Кол. уч.	Лист	№док.	Подп.	Дата
Разработал		Митрофанова			
Проверил		Мурашов			
Н. контр.		Медзмариашвили			
ГИП		Абаканович			

009-04-2023-ППО-Г

«Строительство вторых железнодорожных путей и электрификация участка Выборг – Приморск – Ермилово Октябрьской железной дороги. Второй главный путь на перегоне ст. Приморск – ст. Прибылово»

Проект полосы отвода

Стадия	Лист	Листов
П	1	20

Ведомость графической части

индустрия ТрансПроект

1315

Формат А4

Согласовано

Взам. инв. №

Подп. и дата

Инв. № подл.

Условные обозначения

- граница существующей полосы отвода железной дороги
- граница существующей полосы автомобильной дороги
- водоохранная зона
- приаэродромная территория
- санитапный разрыв
- С33
- существующие ж. д. пути
- проектируемые ж. д. пути
- проектные решения по реконструкции существующего главного пути
- проектные решения, предусмотренные другими томами проектной документации
- проектируемые здания, сооружения
- проектируемые автомобильные дороги с покрытием из щебеночно-песчаной смеси для проезда пожарной техники
- проектируемые тротуары с покрытием из асфальта (бортовой камень БР100.20.8)
- проектируемое ограждение пешеходных дорожек
- проектируемое ограждение поста секционирования
- проектируемый шумозащитный экран
- проектируемый водопропускной лоток II типа
- проектируемый пешеходный переход через ж. д. пути
- проектируемые опоры контактной сети

Экспликация зданий и сооружений

Номер на плане	Наименование	Количество	Примечание
1	Пассажирская высокая платформа (4х132 м)	2	
2	Пост секционирования	1	
3	Пункт обогрева монтеров пути	1	
4	КТП №№1-3	3	
5	Шумозащитные экраны		

Схема раскладки листов

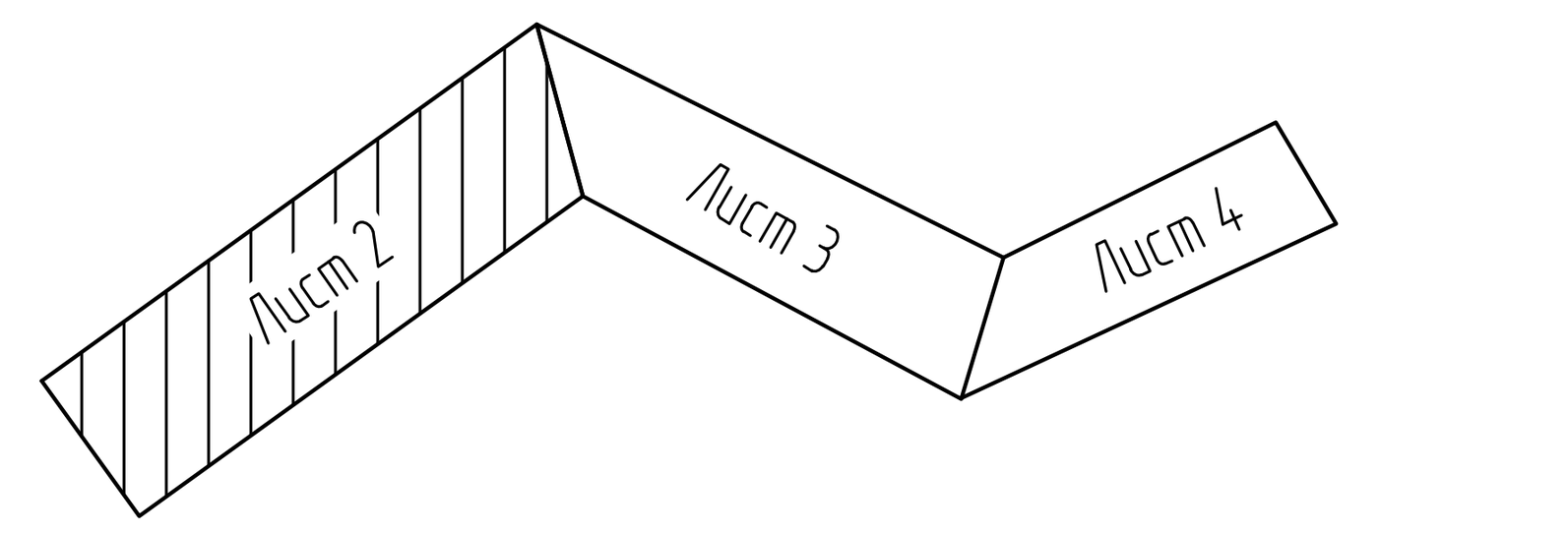

Изм.	Кол. уч.	Лист	№док.	Подп.	Дата
Разработал		Митрофанова			
Проверил		Мурашов			
Н. контр.		Медзмариашвили			
ГИП		Абаканович			

009-04-2023-ППО-Г

«Строительство вторых железнодорожных путей и электрификация участка Выборг – Приморск – Ермилово Октябрьской железной дороги. Второй главный путь на перегоне ст. Приморск – ст. Прибылово»

Проект полосы отвода

Стадия	Лист	Листов
П	2	

Карта-схема. ПК1233+34,53–ПК1276+78,00 (1:5000)

индустрия ТрансПроект

Формат А4х7

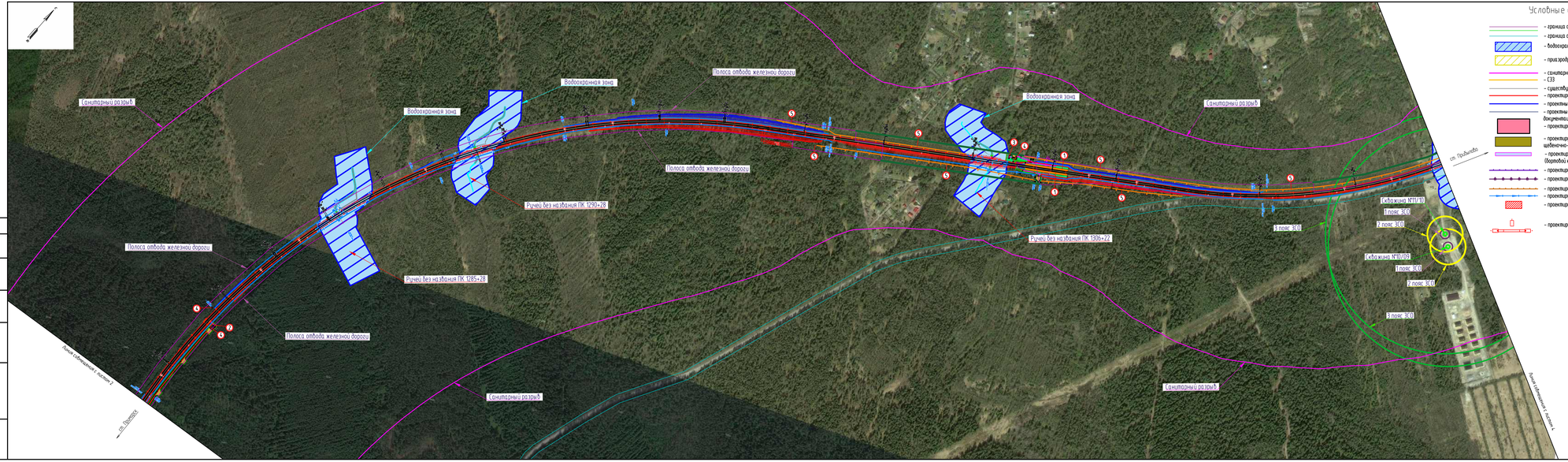

Условные обозначения

- граница существующей полосы отвода железной дороги
- граница существующей полосы автомобильной дороги
- водоохранная зона
- прибрежная территория
- санитарный разрыв
- СЗЗ
- существующие ж. д. пути
- проектируемые ж. д. пути
- проектные решения по реконструкции существующего главного пути
- проектные решения, предусмотренные другими томами проектной документации
- проектируемые здания, сооружения
- проектируемые автомобильные дороги с покрытием из щебенчато-песчаной смеси для проезда пожарной техники
- проектируемые тротуары с покрытием из асфальта (бортовой камень БР100.20.8)
- проектируемое ограждение пешеходных дорожек
- проектируемое ограждение после секционкоробления
- проектируемый шумозащитный экран
- проектируемый водопропускной лоток II типа
- проектируемый пешеходный переход через ж. д. пути
- проектируемые опоры контактной сети

Экспликация зданий и сооружений

Номер на плане	Наименование	Количество	Примечание
1	Пассажирская высокая платформа (4х132 м)	2	
2	Пост секционкоробления	1	
3	Пункт обогрева монтеров пути	1	
4	КТП КУ1-3	3	
5	Шумозащитные экраны		

Схема раскладки листов

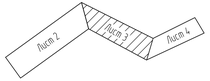

Изм.	Кол. уч.	Лист	№док.	Подп.	Дата	009-04-2023-ППО-Г
Разработал		Мирофанова				«Строительство вторых железнодорожных путей и электрификация участка Выборг – Приозерск – Ермилово Октябрьской железной дороги. Второй главный путь на перегоне ст. Приозерск – ст. Приозёрная»
Проверил		Мудрошов				Проект полосы отвода
Н. контр.		Мефтеходжаева				Карта-схема. ПК 1276+78,00–ПК 1320+36,45 (15000)
ГИП		Абдиманович				

Стадия	Лист	Листов
П	3	

ТрансПроект

Формат А4х6

Согласовано

Взам. инв. №

Подп. и дата

Инв. № подл.

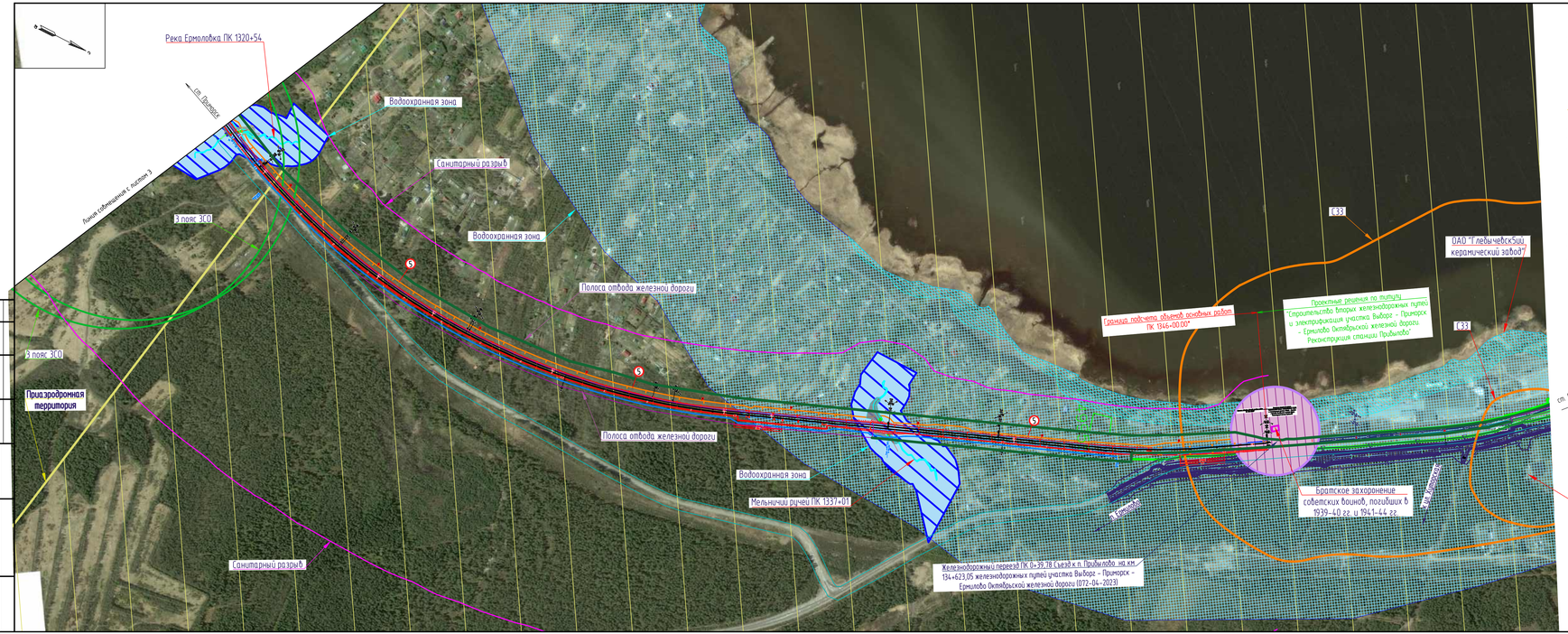

Условные обозначения

- граница существующей полосы отвода железной дороги
- граница существующей полосы автомобильной дороги
- водоохранная зона
- прибрежная территория
- санитарный разрыв
- СЗЗ
- существующие ж. д. пути
- проектируемые ж. д. пути
- проектные решения по реконструкции существующего главного пути
- проектные решения, предусмотренные другими томами проектной документации
- проектируемые здания, сооружения
- проектируемые автомобильные дороги с покрытием из щебенчато-песчаной смеси для проезда пожарной техники
- проектируемые тротуары с покрытием из асфальта (бортовой камень БР100.20.8)
- проектируемое ограждение пешеходных дорожек
- проектируемое ограждение поста секционирования
- проектируемый шумозащитный экран
- проектируемый водопропускной лоток II типа
- проектируемый пешеходный переход через ж. д. пути
- проектируемые опоры контактной сети

Экспликация зданий и сооружений

Номер на плане	Наименование	Количество	Примечание
1	Пассажирская высокая платформа (4х132 м)	2	
2	Пост секционирования	1	
3	Пункт обогрева монтеров пути	1	
4	КТП КМ1-3	3	
5	Шумозащитные экраны		

Схема раскладки листов

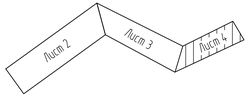

Изм.	Кол. уч.	Лист	№док.	Подп.	Дата	009-04-2023-ППО-Г		
						«Строительство вторых железнодорожных путей и электрификация участка Выборг - Приморск - Ермилово Октябрьской железной дороги. Второй главный путь на переезде ст. Приморск - ст. Приозёрное»		
Разработал		Митроранова				Проект полосы отвода	Стадия	Лист	Листов
Проверил		Мурашов					П	4	
Н. контр.		Медзмариашвили				Карта-схема. ПК 1320+36,45-ПК 1346+00,00 (1:5000)	ТУ инфраструктура ТрансПроект		
ГИП		Абаканович							

Согласовано

Взам. инв. №

Подп. и дата

Инв. № подл.

Формат А4х5

Условные обозначения

- граница существующей полосы отвода железной дороги
- граница существующей полосы автомобильной дороги
- водоохранная зона
- прибрежная территория
- зона ОКН
- СЗЗ
- проектируемая приобретаемая земель, отводимых в постоянное пользование
- проектируемая приобретаемая земель, отводимых во временное пользование
- существующие ж. д. пути
- проектируемые ж. д. пути
- проектные решения по реконструкции существующего глухого пути
- проектные решения, предусмотренные другими частями проектной документации
- проектируемые здания, сооружения
- проектируемые автомобильные дороги с покрытием из щебенчато-песчаной смеси для проезда пожарной техники
- проектируемые тротуары с покрытием из асфальта (бортовой камень БР100.20.8)
- проектируемое ограждение пешеходных дорожек
- проектируемое ограждение поста секционирования
- проектируемый шумозащитный экран
- проектируемый водопропускной лоток 8 типа
- проектируемый пешеходный переход через ж. д. пути
- проектируемые опоры контактной сети
- трасса кабеля СЦБ
- трасса кабеля связи МЕГАФОН
- трасса кабеля связи РОСТЕЛЕКОМ
- трасса кабеля связи РЖД
- трасса электрического кабеля 10 кВ-ПЗ
- трасса электрического кабеля 10 кВ-АБ
- трасса электрического кабеля 04 кВ
- вынос электрического кабеля ПЗ
- трасса электрического кабеля ДУ

Схема раскладки листов

1. План железнодорожного пути составлен по материалам съемки, выполненной ООО "ЦГИТ" в июне - августе 2023 года.
2. Система координат - МСК-47 зона 1.
3. Система высот - Балтийская 1977 года.

Экспликация зданий и сооружений

Номер на плане	Наименование	Количество	Примечание
1	Пассажирская высокая платформа (4х192 м)	2	
2	Пост секционирования	1	
3	Пункт обогрева монтеров пути	1	
4	КТП КМТ-3	3	
5	Шумозащитные экраны		

						009-04-2023-ППО-Г	
Изм.	Кол. уч.	Лист	№док.	Подп.	Дата	«Строительство вторых железнодорожных путей и электрификация участка Выборг – Приморск – Ермилово Октябрьской железной дороги. Второй главный путь на перегоне ст. Приморск – ст. Прибрежная»	
Разработал		Митрофанова				Проект полосы отвода	Стадия: П; Лист: 5; Листов:
Проверил		Мурашов					
Н. контр.		Мефедовайлик				План полосы отвода ПК 1230+00,00–ПК 1240+10,00 (1:1000)	ТрансПроект
ГИП		Абаканович					

Формат А2х3

Согласовано

Взам. инв. №

Подп. и дата

Инв. № подл.

Экспликация зданий и сооружений

Номер на плане	Наименование	Количество	Примечание
1	Пассажирская высокая платформа (4х132 м)	2	
2	Пост секционирования	1	
3	Пункт обогрева монтеров пути	1	
4	КТП №№1-3	3	
5	Шумозащитные экраны		

Схема раскладки листов

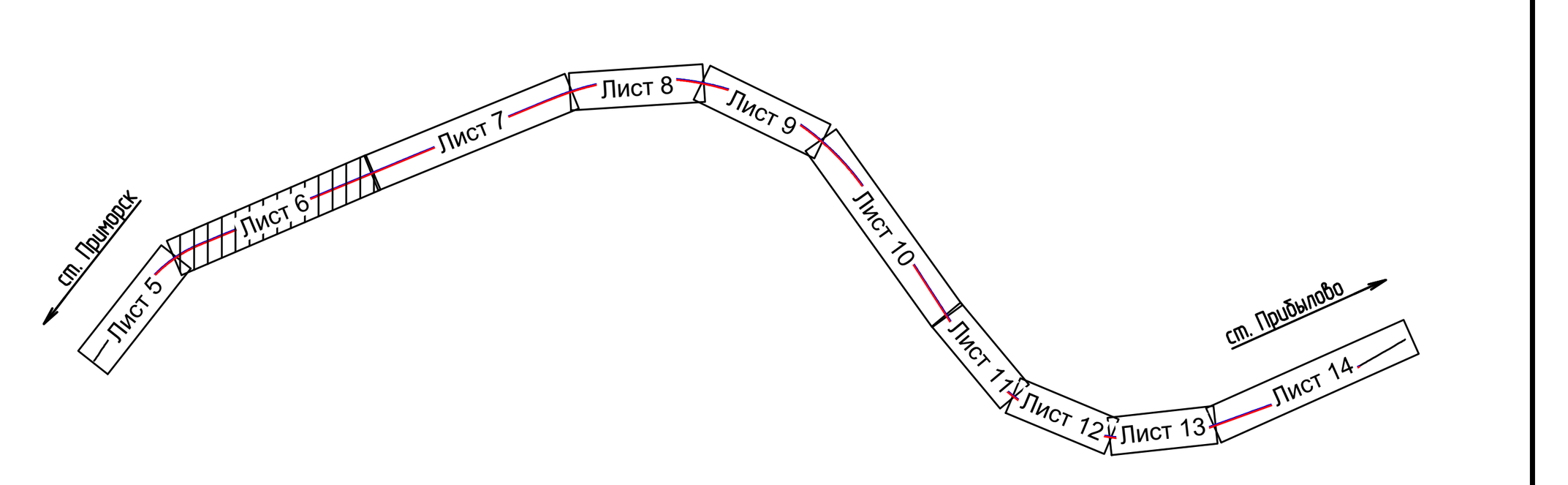

Условные обозначения

- граница существующей полосы отвода железной дороги
- граница существующей полосы автомобильной дороги
- водоохранная зона
- приаэродромная территория
- зона ОКН
- СЗЗ
- проектируемая прирезка земель, отводимых в постоянное пользование
- проектируемая прирезка земель, отводимых во временное пользование
- существующие ж. д. пути
- проектируемые ж. д. пути
- проектные решения по реконструкции существующего главного пути
- проектные решения, предусмотренные другими томами проектной документации
- проектируемые здания, сооружения
- проектируемые автомобильные дороги с покрытием из щебеночно-песчаной смеси для проезда пожарной техники
- проектируемые тротуары с покрытием из асфальта (бортовой камень БР100.20.8)
- проектируемое ограждение пешеходных дорожек
- проектируемое ограждение поста секционирования
- проектируемый шумозащитный экран
- проектируемый водопропускной лоток II типа
- проектируемый пешеходный переход через ж. д. пути
- проектируемые опоры контактной сети
- трасса кабеля СЦБ
- трасса кабеля связи МЕГАФОН
- трасса кабеля связи РОСТЕЛЕКОМ
- трасса кабеля связи РЖД
- трасса электрического кабеля 10 кВ-ПЭ
- трасса электрического кабеля 10 кВ-АБ
- трасса электрического кабеля 04 кВ
- вынос электрического кабеля ЛЭ
- трасса электрического кабеля ДУ

1. План железнодорожного пути составлен по материалам сьемки, выполненной ООО "ЦГНТ" в июне - августе 2023 года.
2. Система координат - МСК-47 зона 1.
3. Система высот - Балтийская 1977 года.

Изм.	Кол. уч.	Лист	№док.	Подп.	Дата
Разработал		Митрофанова			
Проверил		Мурашов			
Н. контр.		Медзмариашвили			
ГИП		Абаканович			

009-04-2023-ППО-Г

«Строительство вторых железнодорожных путей и электрификация участка Выборг – Приморск – Ермилово Октябрьской железной дороги. Второй главный путь на перегоне ст. Приморск – ст. Прибылово»

Проект полосы отвода

Стадия	Лист	Листов
П	6	

План полосы отвода
ПК 1240+10,00–ПК 1256+51,00
(1:1000)

индустрия ТрансПроект

Формат А4х9

Условные обозначения

- граница существующей полосы отвода железной дороги
- граница существующей полосы автомобильной дороги
- водоохранная зона
- приаэродромная территория
- зона ОКН
- СЗЗ
- проектируемая прирезка земель, отводимых в постоянное пользование
- проектируемая прирезка земель, отводимых во временное пользование
- существующие ж. д. пути
- проектируемые ж. д. пути
- проектные решения по реконструкции существующего главного пути
- проектные решения, предусмотренные другими томами проектной документации
- проектируемые здания, сооружения
- проектируемые автомобильные дороги с покрытием из щебеночно-песчаной смеси для проезда пожарной техники
- проектируемые тротуары с покрытием из асфальта (бортовой камень БР100.20.8)
- проектируемое ограждение пешеходных дорожек
- проектируемое ограждение поста секционирования
- проектируемый шумозащитный экран
- проектируемый водопропускной лоток II типа
- проектируемый пешеходный переход через ж. д. пути
- проектируемые опоры контактной сети
- трасса кабеля СЦБ
- трасса кабеля связи МЕГАФОН
- трасса кабеля связи РОСТЕЛЕКОМ
- трасса кабеля связи РЖД
- трасса электрического кабеля 10 кВ-ПЭ
- трасса электрического кабеля 10 кВ-АБ
- трасса электрического кабеля 04 кВ
- вынос электрического кабеля ЛЭ
- трасса электрического кабеля ДУ

Экспликация зданий и сооружений

Номер на плане	Наименование	Количество	Примечание
1	Пассажирская высокая платформа (4x132 м)	2	
2	Пост секционирования	1	
3	Пункт обогрева монтеров пути	1	
4	КТП №№1-3	3	
5	Шумозащитные экраны		

Схема раскладки листов

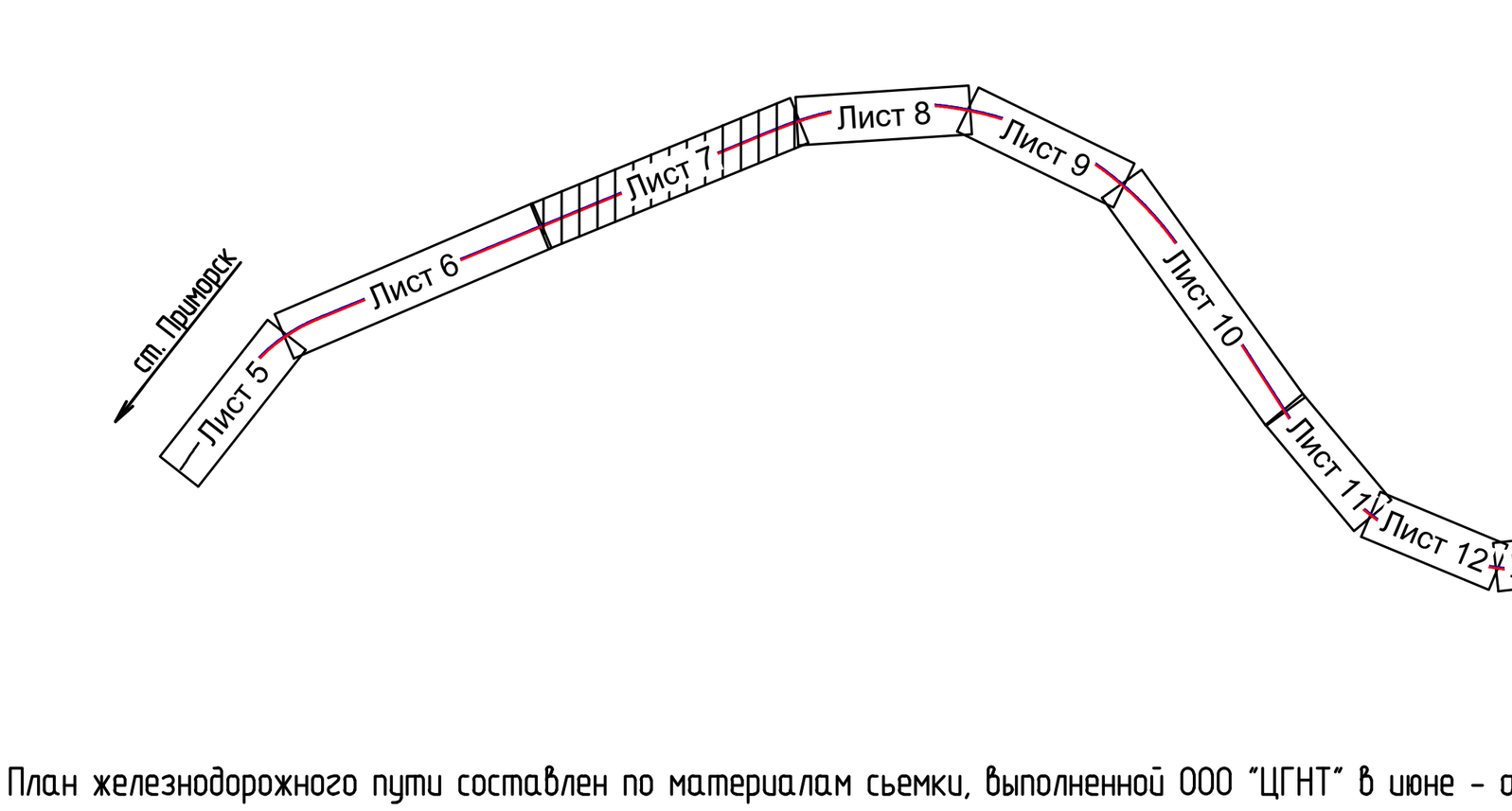

1. План железнодорожного пути составлен по материалам сьемки, выполненной ООО "ЦГНТ" в июне - августе 2023 года.
2. Система координат - МСК-47 зона 1.
3. Система высот - Балтийская 1977 года.

Изм.	Кол. уч.	Лист	№док.	Подп.	Дата
Разработал		Митрофанова			
Проверил		Мурашов			
Н. контр.		Медзмариашвили			
ГИП		Абаканович			

009-04-2023-ППО-Г

«Строительство вторых железнодорожных путей и электрификация участка Выборг – Приморск – Ермилово Октябрьской железной дороги. Второй главный путь на перегоне ст. Приморск – ст. Прибылово»

Проект полосы отвода	Стадия	Лист	Листов
	П	7	

План полосы отвода
ПК 1256+51,00–ПК 1272+91,00
(1:1000)

индустрия ТрансПроект

Формат А4х9

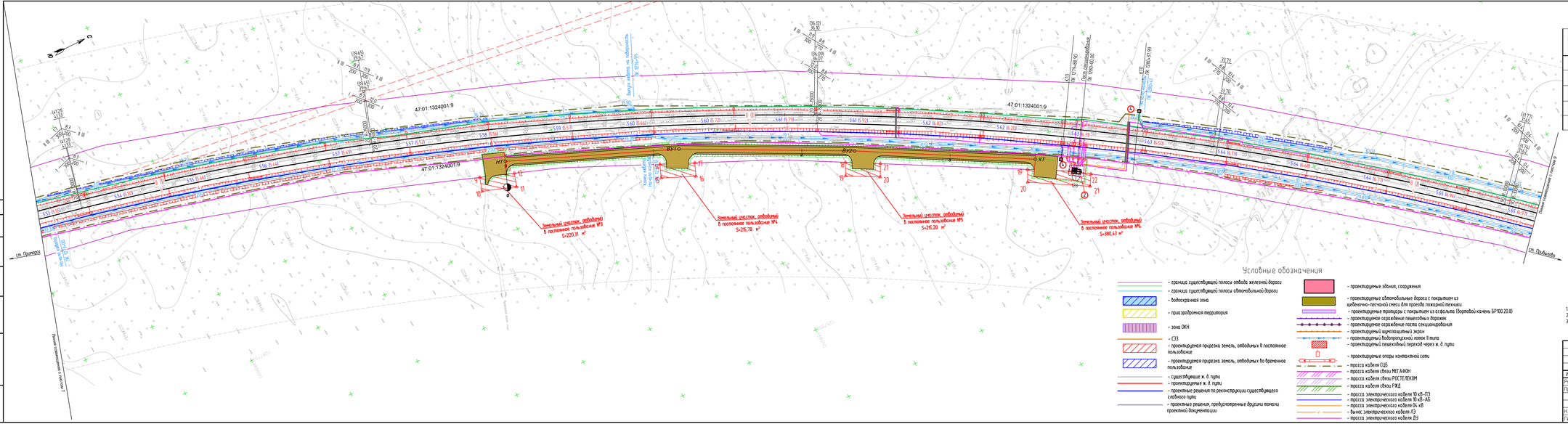

Экспликация зданий и сооружений

Номер на плане	Наименование	Количество	Примечание
1	Пассажирская высокая платформа (4х132 м)	2	
2	Пост секционирования	1	
3	Пункт обогрева монтеров пути	1	
4	КТП КМТ-3	3	
5	Шумозащитные экраны		

Схема раскладки листов

Условные обозначения

- граница существующей полосы отвода железной дороги
- граница существующей полосы автомобильной дороги
- водоохранная зона
- приаэродромная территория
- зона ОКН
- СЗЗ
- проектируемая прирезка земель, отводимых в постоянное пользование
- проектируемая прирезка земель, отводимых во временное пользование
- существующие ж. д. пути
- проектируемые ж. д. пути
- проектные решения по реконструкции существующего глубокого пути
- проектные решения, предусмотренные другими томами проектной документации
- проектируемые здания, сооружения
- проектируемые автомобильные дороги с покрытием из щебенчато-песчаной смеси для проезда пожарной техники
- проектируемые тротуары с покрытием из асфальта (Вортовой камень БР100.20.8)
- проектируемое ограждение пешеходных дорожек
- проектируемое ограждение поста секционирования
- проектируемый шумозащитный экран
- проектируемый водопропускной лоток II типа
- проектируемый пешеходный переход через ж. д. пути
- проектируемые опоры контактной сети
- прасса кабеля СЦБ
- прасса кабеля связи МЕГАФОН
- прасса кабеля связи РОСТЕЛЕКОМ
- прасса кабеля связи РЖД
- прасса электрического кабеля 10 кВ-ПЭ
- прасса электрического кабеля 10 кВ-АВ
- прасса электрического кабеля 04 кВ
- Выкос электрического кабеля ЛЭ
- прасса электрического кабеля ДЭ

1. План железнодорожного пути составлен по материалам съемки, выполненной ООО "ЦГИТ" в июне - августе 2023 года.
2. Система координат - МСК-47 зона 1.
3. Система высот - Балтийская 1977 года.

Изм.	Кол.уч.	Лист	N Док.	Подп.	Дата	009-04-2023-ППО-Г			
Разработал		Мухорфанова				«Строительство вторых железнодорожных путей и электрификация участка Выборг – Приморск – Ермилово Октябрьской железной дороги. Второй главный путь на перегоне ст. Приморск – ст. Приобжелье»			
Проверил		Мудрошов				Проект полосы отвода	Стадия	Лист	Листов
							П	8	
Н. контр.		Мелтонадзе				План полосы отвода ПК 1272+91,00-ПК 1283+13,00 (1:1000)	ТК ТрансПроект		
ГИП		Абхалиович							

Согласовано

Взам. инв. №

Подп. и дата

Инв. № подл.

Формат А4х6

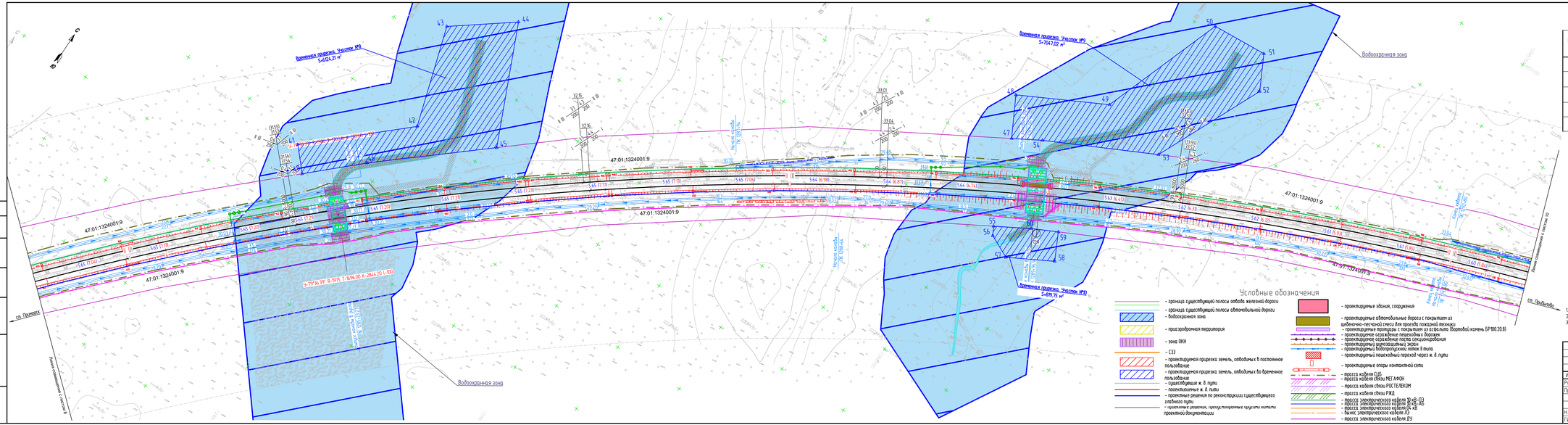

Экспликация зданий и сооружений

Номер на плане	Наименование	Количество	Примечание
1	Пассажирская высокая платформа (4х132 м)	2	
2	Пост секционирования	1	
3	Пункт обогрева монтеров пути	1	
4	КТП КМ1-3	3	
5	Шумозащитные экраны		

Условные обозначения

- граница существующей полосы отвода железной дороги
- граница существующей полосы автомобильной дороги
- водоохранная зона
- приаэродромная территория
- зона ОКН
- СЗЗ
- проектируемая прорезка земель, отводимых в постоянное пользование
- проектируемая прорезка земель, отводимых во временное пользование
- существующие ж. д. пути
- проектируемые ж. д. пути
- проектные решения по реконструкции существующего глухого пути
- прочие линейные, контурные и точечные объекты проектной документации
- проектируемые здания, сооружения
- проектируемые автомобильные дороги с покрытием из щебенчато-песчаной смеси для проезда пожарной техники
- проектируемые тротуары с покрытием из асфальта (бортовой камень БР100.20.8)
- проектируемое ограждение пешеходных дорожек
- проектируемое ограждение поста секционирования
- проектируемый шумозащитный экран
- проектируемый водопропускной лоток II типа
- проектируемый пешеходный переход через ж. д. пути
- проектируемые опоры контактной сети
- трасса кабеля СЦБ
- трасса кабеля связи МЕГАФОН
- трасса кабеля связи РОСТЕЛЕКОМ
- трасса кабеля связи РЖД
- трасса электрического кабеля ВЛ «0-П3»
- трасса электрического кабеля ВЛ «П5-А5»
- трасса электрического кабеля ОА «А3»
- выход электрического кабеля Л3
- трасса электрического кабеля ДУ

Схема раскладки листов

1. План железнодорожного пути составлен по материалам съемки, выполненной ООО "ЦГИТ" в июне - августе 2023 года.
2. Система координат - МСК-47 зона 1.
3. Система высот - Балтийская 1977 года.

						009-04-2023-ППО-Г	
						«Строительство вторых железнодорожных путей и электрификация участка Выборг – Приморск – Ермилово Октябрьской железной дороги. Второй главный путь на перегоне ст. Приморск – ст. Любитово»	
Изм.	Кол. уч.	Лист	№док.	Подп.	Дата		
Разработал		Мухорафова				Проект полосы отвода	Стадия: П; Лист: 9; Листов:
Проверил		Мудрецов					
Н. контр.		Мелемедович				План полосы отвода ПК 1283+13,00–ПК 1293+35,00 (1:1000)	ТИ Инженерная ТрансПроект
ГИП		Абиканович					

Формат А4х6

Согласовано

Взам. инв. №

Подп. и дата

Инв. № подл.

Условные обозначения

- граница существующей полосы отвода железной дороги
- граница существующей полосы автомобильной дороги
- водоохранная зона
- приаэродромная территория
- зона ОКН
- СЗЗ
- проектируемая прирезка земель, отводимых в постоянное пользование
- проектируемая прирезка земель, отводимых во временное пользование
- существующие ж. д. пути
- проектируемые ж. д. пути
- проектные решения по реконструкции существующего главного пути
- проектные решения, предусмотренные другими томами проектной документации
- проектируемые здания, сооружения
- проектируемые автомобильные дороги с покрытием из щебеночно-песчаной смеси для проезда пожарной техники
- проектируемые тротуары с покрытием из асфальта (бортовой камень БР100.20.8)
- проектируемое ограждение пешеходных дорожек
- проектируемое ограждение поста секционирования
- проектируемый шумозащитный экран
- проектируемый водопропускной лоток II типа
- проектируемый пешеходный переход через ж. д. пути
- проектируемые опоры контактной сети
- трасса кабеля СЦБ
- трасса кабеля связи МЕГАФОН
- трасса кабеля связи РОСТЕЛЕКОМ
- трасса кабеля связи РЖД
- трасса электрического кабеля 10 кВ-ПЭ
- трасса электрического кабеля 10 кВ-АБ
- трасса электрического кабеля 04 кВ
- вынос электрического кабеля ЛЭ
- трасса электрического кабеля ДУ

Экспликация зданий и сооружений

Номер на плане	Наименование	Количество	Примечание
1	Пассажирская высокая платформа (4х132 м)	2	
2	Пост секционирования	1	
3	Пункт обогрева монтеров пути	1	
4	КТП №№1-3	3	
5	Шумозащитные экраны		

Схема раскладки листов

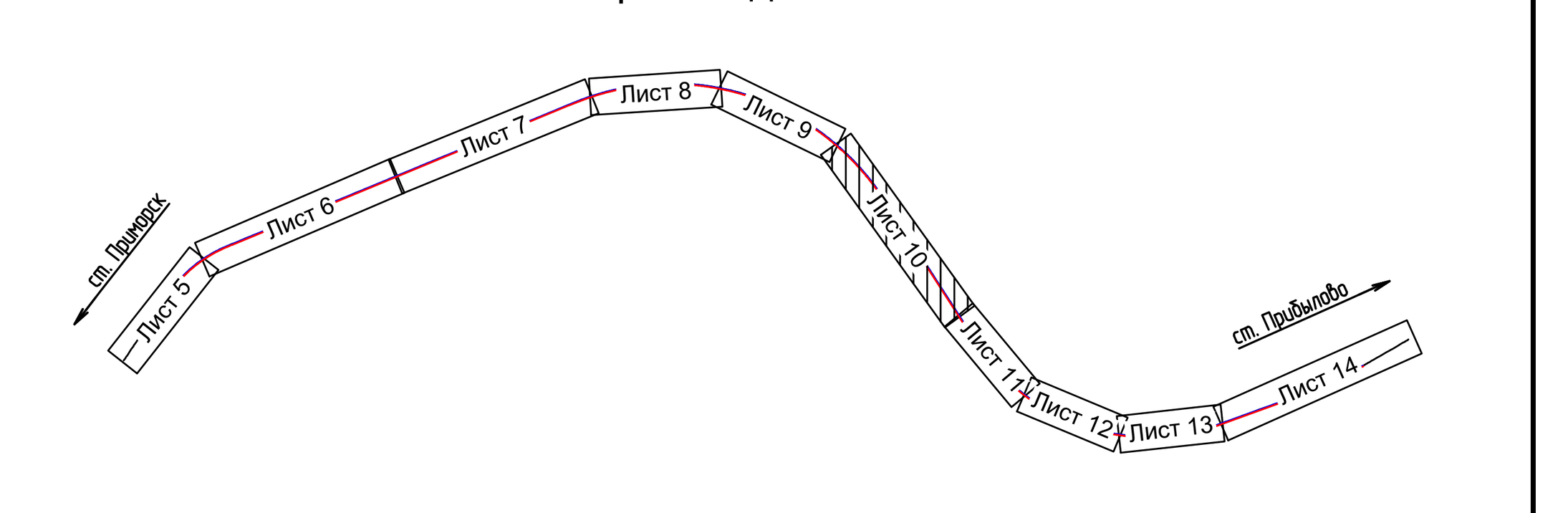

1. План железнодорожного пути составлен по материалам сьемки, выполненной ООО "ЦГНТ" в июне - августе 2023 года.
2. Система координат - МСК-47 зона 1.
3. Система высот - Балтийская 1977 года.

Изм.	Кол. уч.	Лист	№док.	Подп.	Дата
Разработал		Митрофанова			
Проверил		Мурашов			
Н. контр.		Медзмариашвили			
ГИП		Абаканович			

009-04-2023-ППО-Г

«Строительство вторых железнодорожных путей и электрификация участка Выборг – Приморск – Ермилово Октябрьской железной дороги. Второй главный путь на перегоне ст. Приморск – ст. Прибылово»

Проект полосы отвода	Стадия	Лист	Листов
	П	10	

План полосы отвода ПК 1293+35,00–ПК 1309+81,00 (1:1000)

индустрия ТрансПроект

Формат А4х9

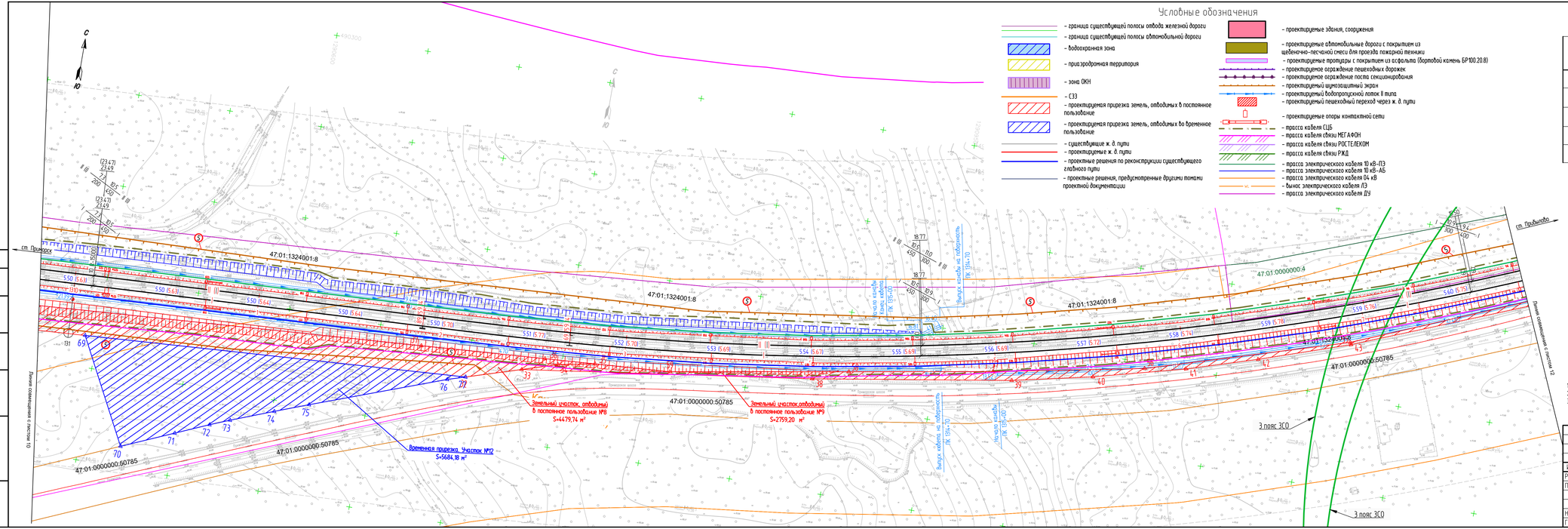

Условные обозначения

- граница существующей полосы отвода железной дороги
- граница существующей полосы автомобильной дороги
- водоохранная зона
- приаэродромная территория
- зона ОКН
- СЗЗ
- проектируемая прирезка земель, отводимых в постоянное пользование
- проектируемая прирезка земель, отводимых во временное пользование
- существующие ж. д. пути
- проектируемые ж. д. пути
- проектные решения по реконструкции существующего главного пути
- проектные решения, предусмотренные другими частями проектной документации
- проектируемые здания, сооружения
- проектируемые автомобильные дороги с покрытием из щебеночно-песчаной смеси для проезда пожарной техники
- проектируемые протуары с покрытием из асфальта (бортовой камень БР100.20.8)
- проектируемое ограждение пешеходных дорожек
- проектируемое ограждение поста секционирования
- проектируемый шумозащитный экран
- проектируемый водопропускной лоток II типа
- проектируемый пешеходный переход через ж. д. пути
- проектируемые опоры контактной сети
- трасса кабеля СЦБ
- трасса кабеля связи МЕГАФОН
- трасса кабеля связи РОСТЕЛЕКОМ
- трасса кабеля связи РЖД
- трасса электрического кабеля 10 кВ -ПЭ
- трасса электрического кабеля 10 кВ -АБ
- трасса электрического кабеля 04 кВ
- выход электрического кабеля ЛЭ
- трасса электрического кабеля ДУ

Экспликация зданий и сооружений

Номер на плане	Наименование	Количество	Примечание
1	Пассажирская высокая платформа (4х192 м)	2	
2	Пост секционирования	1	
3	Пункт обогрева монтеров пути	1	
4	КТП NN1-3	3	
5	Шумозащитные экраны		

Схема раскладки листов

1. План железнодорожного пути составлен по материалам съемки, выполненной ООО "ЦГИТ" в июне - августе 2023 года.
2. Система координат - МСК-47 зона 1.
3. Система высот - Балтийская 1977 года.

Изм.	Кол. уч.	Лист	N Док.	Подп.	Дата
Разработал		Муроранова			
Проверил		Мурашов			
Н. контр.		Медзмариашвили			
ГИП		Абаканович			

009-04-2023-ППО-Г

«Строительство вторых железнодорожных путей и электрификация участка Выборг - Приморск - Ермилово Октябрьской железной дороги. Второй главный путь на переезде ст. Приморск - ст. Прибылово»

Проект полосы отвода

План полосы отвода
ПК 1309+81,00-ПК 1317+87,00
(1:1000)

Стадия	Лист	Листов
П	11	

Инжиниринговая компания ТрансПроект

Согласовано

Взам. инв. №

Подп. и дата

Инв. № подл.

Формат А4х5

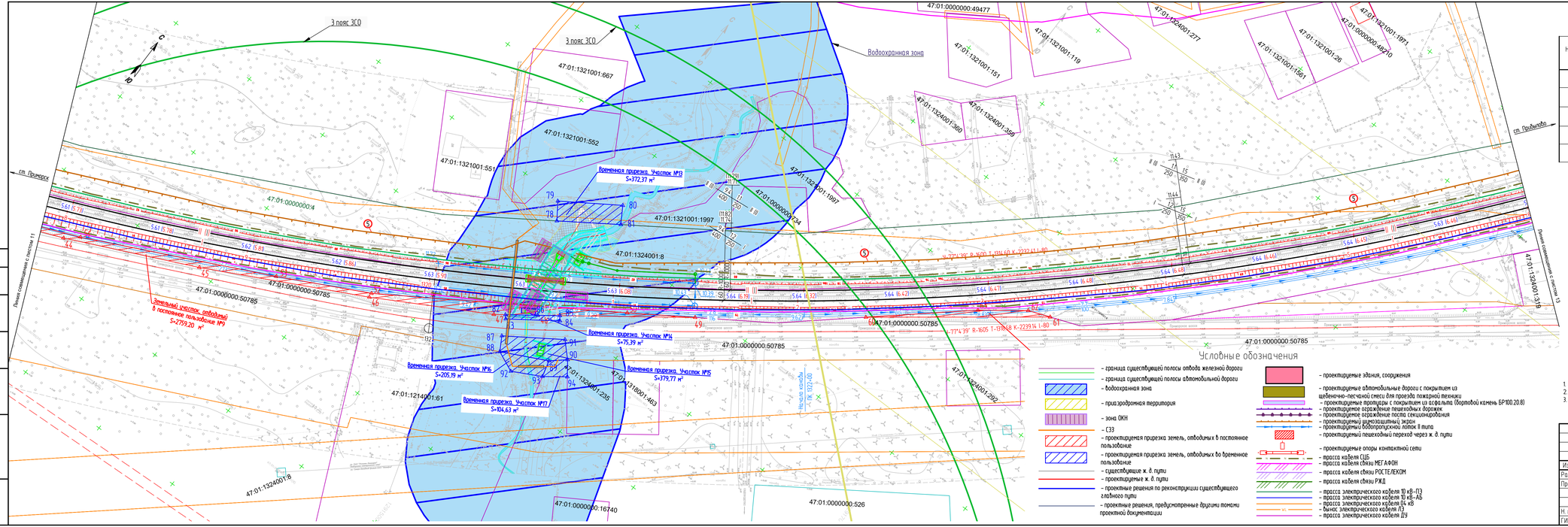

Экспликация зданий и сооружений

Номер на плане	Наименование	Количество	Примечание
1	Пассажирская высокая платформа (4х132 м)	2	
2	Пост секционирования	1	
3	Пункт обогрева монтеров пути	1	
4	КТП №№1-3	3	
5	Шумозащитные экраны		

Схема раскладки листов

1. План железнодорожного пути составлен по материалам съемки, выполненной ООО "ЦГИТ" в июне - августе 2023 года.
2. Система координат - МСК-47 зона 1.
3. Система высот - Балтийская 1977 года.

Изм.	Кол. уч.	Лист	№док.	Подп.	Дата
Разработал		Мурадов			
Проверил		Мурадов			
Н. контр.		Медзмариашвили			
ГИП		Абаканович			

009-04-2023-ППО-Г

«Строительство второго железнодорожных путей и электрификация участка Выборг - Приморск - Ермилово Октябрьской железной дороги. Второй главный путь на переезде ст. Приморск - ст. Прибрежное»

Проект полосы отвода

План полосы отвода
ПК 1317+87,00-ПК 1325+95,00
(1:1000)

Стадия	Лист	Листов
П	12	

Организация ТрансПроект

Согласовано

Взам. инв. №

Подп. и дата

Инв. № подл.

Формат А4х5

Условные обозначения

- граница существующей полосы отвода железной дороги
- граница существующей полосы автомобильной дороги
- водоохранная зона
- приаэродромная территория
- зона ОКН
- СЗЗ
- проектируемая прирезка земель, отводимых в постоянное пользование
- проектируемая прирезка земель, отводимых во временное пользование
- существующие ж. д. пути
- проектируемые ж. д. пути
- проектные решения по реконструкции существующего главного пути
- проектные решения, предусмотренные другими томами проектной документации
- проектируемые здания, сооружения
- проектируемые автомобильные дороги с покрытием из щебеночно-песчаной смеси для проезда пожарной техники
- проектируемые проезды с покрытием из асфальта (бортовой камень БР100.20.8)
- проектируемое ограждение пешеходных дорожек
- проектируемое ограждение поста секционирования
- проектируемый шумозащитный экран
- проектируемый водопропускной лоток II типа
- проектируемый пешеходный переход через ж. д. пути
- проектируемые опоры контактной сети
- трасса кабеля СЦБ
- трасса кабеля связи МЕГАФОН
- трасса кабеля связи РОСТЕЛЕКОМ
- трасса кабеля связи РЖД
- трасса электрического кабеля 10 кВ–ПЭ
- трасса электрического кабеля 10 кВ–АБ
- трасса электрического кабеля 04 кВ
- выноc электрического кабеля ПЭ
- трасса электрического кабеля ДУ

Экспликация зданий и сооружений

Номер на плане	Наименование	Количество	Примечание
1	Пассажирская высокая платформа (4х192 м)	2	
2	Пост секционирования	1	
3	Пункт обогрева монтеров пути	1	
4	КТП №№1-3	3	
5	Шумозащитные экраны		

Схема раскладки листов

1. План железнодорожного пути составлен по материалам съемки, выполненной ООО "ЦГИТ" в июне - августе 2023 года.
2. Система координат - МСК-47 зона 1.
3. Система высот - Балтийская 1977 года.

Изм.	Кол. уч.	Лист	№док.	Подп.	Дата
Разработал	Митрофанова				
Проверил	Мурашов				
Н. контр.	Медзмариашвили				
ГИП	Абаканович				

009-04-2023-ППО-Г

«Строительство вторых железнодорожных путей и электрификация участка Выборг – Приморск – Ермилово Октябрьской железной дороги. Второй главный путь на переезде ст. Приморск – ст. Привольное»

Проект полосы отвода

Стадия	Лист	Листов
П	13	

План полосы отвода
ПК 1325+95,00–ПК 1334+05,00
(1:1000)

ТУ индустрия ТрансПроект

Согласовано

Взам. инв. №

Подп. и дата

Инв. № подл.

Формат А4х5

Экспликация зданий и сооружений

Номер на плане	Наименование	Количество	Примечание
1	Пассажирская высокая платформа (4x132 м)	2	
2	Пост секционирования	1	
3	Пункт обогрева монтеров пути	1	
4	КТП №№1-3	3	
5	Шумозащитные экраны		

Схема раскладки листов

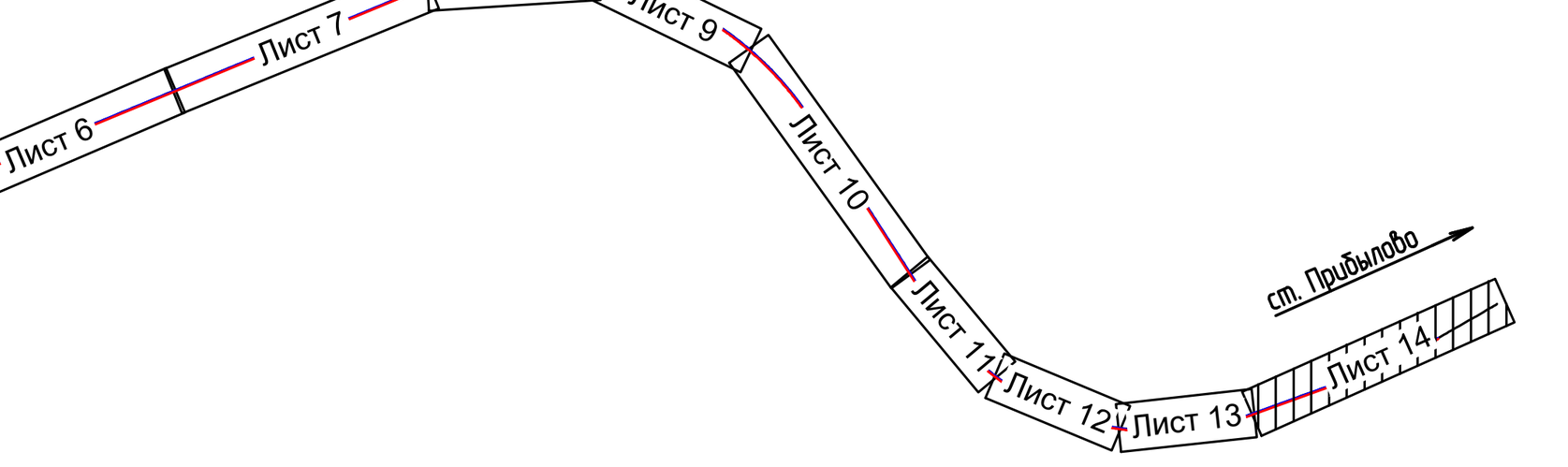

1. План железнодорожного пути составлен по материалам сьемки, выполненной ООО "ЦГНТ" в июне - августе 2023 года.
2. Система координат - МСК-47 зона 1.
3. Система высот - Балтийская 1977 года.

						009-04-2023-ППО-Г		
Изм.	Кол. уч.	Лист	№док.	Подп.	Дата	«Строительство вторых железнодорожных путей и электрификация участка Выборг – Приморск – Ермилово Октябрьской железной дороги. Второй главный путь на перегоне ст. Приморск – ст. Прибылово»		
Разработал		Митрофанова				Проект полосы отвода	Стадия	Лист	Листов
Проверил		Мурашов					П	14	
Н. контр.		Медзмариашвили				План полосы отвода ПК 1334+05,00–ПК 1350+00,00 (1:1000)	индустрия ТрансПроект		
ГИП		Абаканович							

Формат А4х9

Тип 1
Пожарный подъезд к посту секционирования и разворотные площадки для пожарной техники
(IV-в категория)

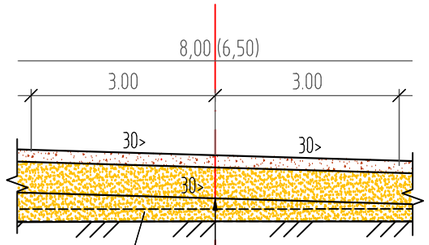

Срезка растительного грунта -0,20

Щебеночно-песчаная смесь С1 при максимальном размере зерен 40мм ГОСТ 25607-2009 - 0,30 (по оси)	
Песок мелкий с Кф>2 м/сут по ГОСТ 8736-2014	- 0,50
Геомембрана с двусторонним термоскрепленным нетканым геотекстилем*	
Уплотненный грунт	

В

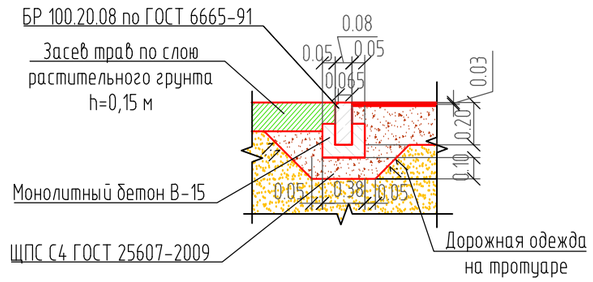

Тип 2
Пешеходные дорожки

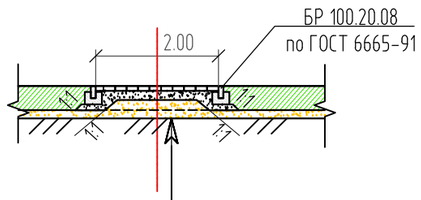

А/б А8Вл по ГОСТ Р 58406.2-2020, на битуме БНД 70/100 ГОСТ 33133-2014	-0,03
А/б А8Нл по ГОСТ Р 58406.2-2020, на битуме БНД 70/100 ГОСТ 33133-2014	-0,03
Щебеночно-песчаная смесь С4 при максимальном размере зерен 80мм ГОСТ 25607-2009	-0,15
Песок мелкий с Кф>2 м/сут по ГОСТ 8736-2014	-0.30
Уплотненный грунт	

Согласовано

Взам. инв. №

Подп. и дата

Инв. № подл.

Изм.	Кол. уч.	Лист	№док.	Подп.	Дата
Разработал		Митрофанова			
Проверил		Мурашов			
Н. контр.		Медзмариашвили			
ГИП		Абаканович			

009-0420-23-ППО-Г

«Строительство вторых железнодорожных путей и электрификация участка Выборг - Приморск - Ермилово Октябрьской железной дороги. Второй главный путь на перегоне ст. Приморск - ст. Прибылово»

Проект полосы отвода

Стадия	Лист	Листов
П	15	

Типовые поперечные профили земляного полотна и конструкции дорожной одежды. (1:100)

индустрия ТрансПроект

Формат А3

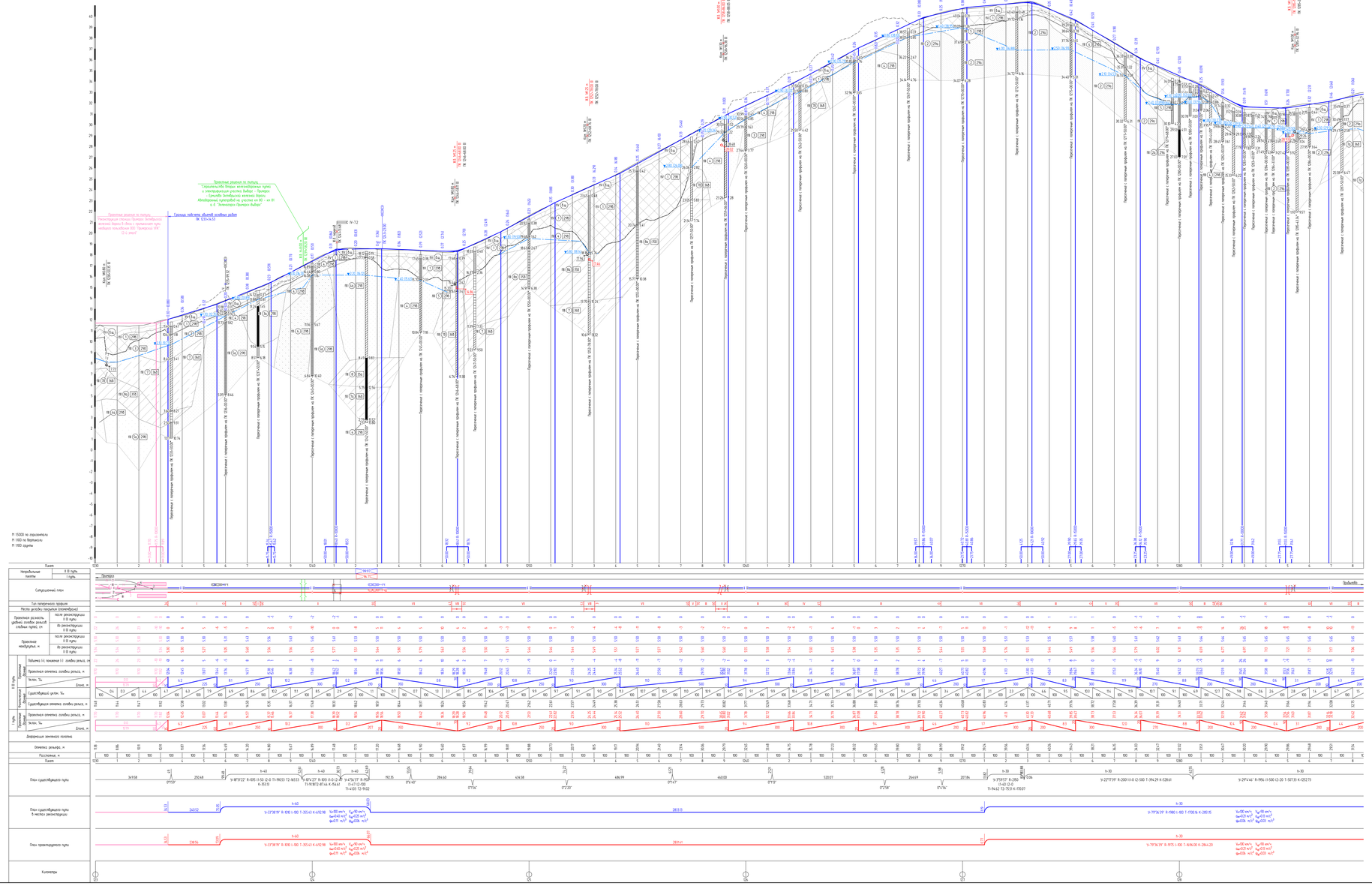

Инженерно-геологические элементы

Геолог. индекс	Номер ИГЭ	Группа грунта	Наименование грунта
IV		298	Насыпные грунты песка крупных средней плотности маловлажные с балластины до 5-7%, неоднородные, слежавшиеся (срок отсыпки более 12 лет)
III	1	296	Пески пылеватые средней плотности желтые влажные, ниже УГВ - водонасыщенные, с прослоями супеси пылеватой текучей
III	1b	296	Пески пылеватые плотные серые водонасыщенные, с прослоями супеси пылеватой текучей
III	1	298	Пески мелкие средней плотности серобуро-коричневые, мелко-коричневые влажные, ниже УГВ - водонасыщенные, с грубым до 5% с прослоями песка средного 10%, с прослоями гравия 3-5%, с прослоями супеси пылеватой пластичной
III	1b	298	Пески мелкие плотные серые водонасыщенные с прослоями супеси пылеватой пластичной 3-7 см, с грубым до 5%, с прослоями песка средного 10%, с прослоями супеси
III	1	298	Пески средней крупности средней плотности серобуро-коричневые влажные, ниже УГВ - водонасыщенные, с грубым до 5-7%, с прослоями супеси серой пластичной 2-3 см 5%, с прослоями песка мелкого 5-20%
III	1b	298	Пески средней крупности плотные коричневато-серые серые влажные, ниже УГВ - водонасыщенные, с грубым до 3-5%, с прослоями супеси серой пластичной 2-3 см 5%, с прослоями песка средного до 10-15 см 15-20%
III	1	298	Пески средней крупности средней плотности красно-коричневые мелкобитые, ниже УГВ - водонасыщенные, с грубым до 10%, с прослоями до 5-7%
III	1b	298	Пески средней плотности коричневато-серые мелкобитые, ниже УГВ - водонасыщенные, с прослоями супеси пластичной текучей, с включением сильно с большой 20% с прослоями супеси пластичной
III	1	298	Пески средней плотности красно-коричневые мелкобитые, ниже УГВ - водонасыщенные, с грубым до 10%, с прослоями супеси пластичной до 5-7%
III	1	360	Супеси пылеватые пластичные сверху с прослоями песков пылеватых с мелкого 3-7 см
III	1b	360	Супеси пылеватые плотные серые с прослоями песков пылеватых с мелкого
III	1b	360	Супеси пылеватые пластичные плотные серые с включением щебня крупного 5-20%, сильно 7-10%, большой 10%, грубым 10%, с прослоями песка мелкого с средней крупности
III	1	356	Суглинки легкие пылеватые текучие серые с редко сильно до 12 см 3-5%, с прослоями супеси пластичной с линзами
III	1b	356	Суглинки легкие пылеватые полутвердые серые с грубым с сильно до 10%
IV	1b		Балласт щебеночный

Условные обозначения

- проектные решения по строительству второго главного пути
- проектные решения по реконструкции существующего главного пути

* - отбивка головки для отражения геологического строения в конкретных границ II пикета пикетажа с поперечным профилем

1 Проектируемый прямой межгорейского пути составлено по материалам съемки, выполненной ООО "ЦЕНТ" в июне - августе 2023 года.
2 Системы координат - МСК-47 зона 1
3 Системы высот - Балтийская 1977 года.
4 Выноска разбивки выполнена по его существующего с учетом пути по его поперечного обжиа не отмена Примерз, пикетажное значение которого ПК 1224+77,22 согласно технико-распорядительному акту ПРЧ отмена Примерз и обязан с пикетажным значением ПК 1224+00 в прямом направлении. Граница пути начинается пикетажным ПК 1224+00 в прямом направлении по ходу Примерз - Прибытково.
5 Проектные отметки головки рельсов и инженерных с II головных пути. Для II пикетажа существующего с головного пути
6 Пикетажное значение проектируемого сооружения указано II пикетажа проектируемого с головного пути черным цветом и существующего с головного пути черным цветом

009-04-2023-ТКР2-Г

Изм.	Кол. уч.	Лист	N док.	Подп.	Дата	«Строительство второго железнодорожного пути и электрификация участка Выйгар - Примерз - Елисейно Витебского железного дороги. Второго главного пути на перегоне ст. Примерз - ст. Прибытково»	
Разработал		Грачевич				Стадия	Лист	Листов
Проверил		Крестовский				Р	16	
Гл. спец.		Грачевич				Перегон ст. Примерз - ст. Прибытково		
Н. контр.		Мелешкевич				Продольный профиль II-й главного пути ПК 1220+00 - ПК 1288+50		
ГИП		Абдуллаева				ТрансПроект		

Стадия Лист Листов
Р 16



Глав. ИГЕ	Номер ИГЕ	Группа грунта	Наименование грунта
IV	1	2ПВ	Насыпные грунты песка крупных средней плотности коричневые с включениями до 5-7%, мелкобитые, слежавшиеся (срок отсыпки более 12 мес
IV	2	2ПВ	Пески пылеватые средней плотности влажные, ниже УГВ - водонасыщенные, с прослоями супеси пылеватой текучей
IV	2а	2ПВ	Пески пылеватые плотные ниже водонасыщенные, с прослоями супеси пылеватой текучей
IV	3	2ПВ	Пески мелкие средней плотности серобито-коричневые, мелко-коричневые влажные, ниже УГВ - водонасыщенные, с средним до 5% с песка средней 10%, с прослоями гравия до 3-5%, с прослоями супеси пылеватой обводнённой
IV	3а	2ПВ	Пески мелкие плотные ниже водонасыщенные с прослоями супеси пылеватой текучей
IV	4	2ПВ	Пески средней крупности средней плотности серобито-коричневые, влажные, ниже УГВ - водонасыщенные, с средним до 3-5%, с песка до 25-1 см до 5% с прослоями супеси серо-пылеватой 2-3 см песка мелкого менее 5-20%
IV	4а	2ПВ	Пески средней крупности плотные коричневато-серые, серые влажные, ниже УГВ - водонасыщенные, с включением средним 3-5%, песка 2-5 см 5%, с прослоями песка средне-мелкого до 10-15 см 15-20%
IV	5	2ПВ	Пески крупные средней плотности красно-коричневые мелкобитые, ниже УГВ - водонасыщенные, с средним до 10%, с песка до 5-7%
IV	5а	2ПВ	Пески крупные плотные коричневато-серые мелкобитые, ниже УГВ - водонасыщенные, с прослоями супеси пластичной, с включением песка с балыгой 20%, с прослоями супеси пластичной
IV	6	2ПВ	Пески средневлажные плотные красно-коричневые мелкобитые, ниже УГВ - водонасыщенные, с средним до 10%, с песка до 5-7%
IV	7	3СВ	Супеси пылеватые пластичные сбитые коричневые с прослоями песков пылеватых с мелко 3-7 см
IV	7а	3СВ	Супеси пылеватые текучие серые с прослоями песков пылеватых с мелко
IV	7б	3СВ	Супеси пятнистые пластичные серые с включением щебня крупного 15-20%, песка 5-10%, балыгой 10%, средним 10%, с прослоями песка мелкого с средней крупности
IV	8	3Сл	Суглинки легкие пылеватые текучие серые с редкой песка с средним до 12 см 3-5%, с прослоями супеси пластичной с текучей
IV	8а	3Сл	Суглинки легкие пылеватые полутвёрдые серые с средним с песком до 5%
IV	9а		Балласт щебеночный

1 Проектируемый профиль железнодорожного пути составлен по материалам съемки, выполненной ООО "ЦЕНТР" в июне - августе 2023 года.
2 Система координат - МСК-47 зона 1
3 Система высот - Балтийская 1977 года.
4 Привязка дробная километровых по оси существующего I главного пути км это километровых знаков на опоснах Проверка, километровые значения которых ПК 1234+57,20 согласно технико-распорядительному акту ПРЧ2 опоснах Проверка в дробном - километровые знаки на опоснах Проверка в дробном - километровые знаки на опоснах Проверка в дробном - километровые пути необходимо пользоваться ОДС "Проверка" ЮЖ 2 зона - 3+23 км-плюс 8 км
5 Проектные отметки головки рельсов у межбуквы I и II главных путей. Для II пикетов существующего I главного пути
6 Пикетажное значение километражного существующего участка II пикетажа проектируемого I главного пути берется существующего I главного пути (первая цифра)

Изм.	Кол. уч.	Лист	N док.	Подп.	Дата				
Разработал		Грачевич				Стадия	Лист	Листов	
Проверил		Крестовский				Р	17		
Н. отд.		Грачевич				Перегон ст. Проверка - ст. Прибыбейка			
Н. центр		Мирзоев-Заде				Продольный профиль II-й главного пути ПК 1288+50 - ПК 1950+00			
ГИП		Абдиев-Ибо							

009-04-2023-ТКР2-Г

«Строительство Второго железнодорожного пути с электрификацией участка Выборг - Проверка - Прибыбейка магистрали Выборг - Второго главного пути на перегоне ст. Проверка - ст. Прибыбейка»

Реконструкция станции Прибыбейка

ТрансПроект

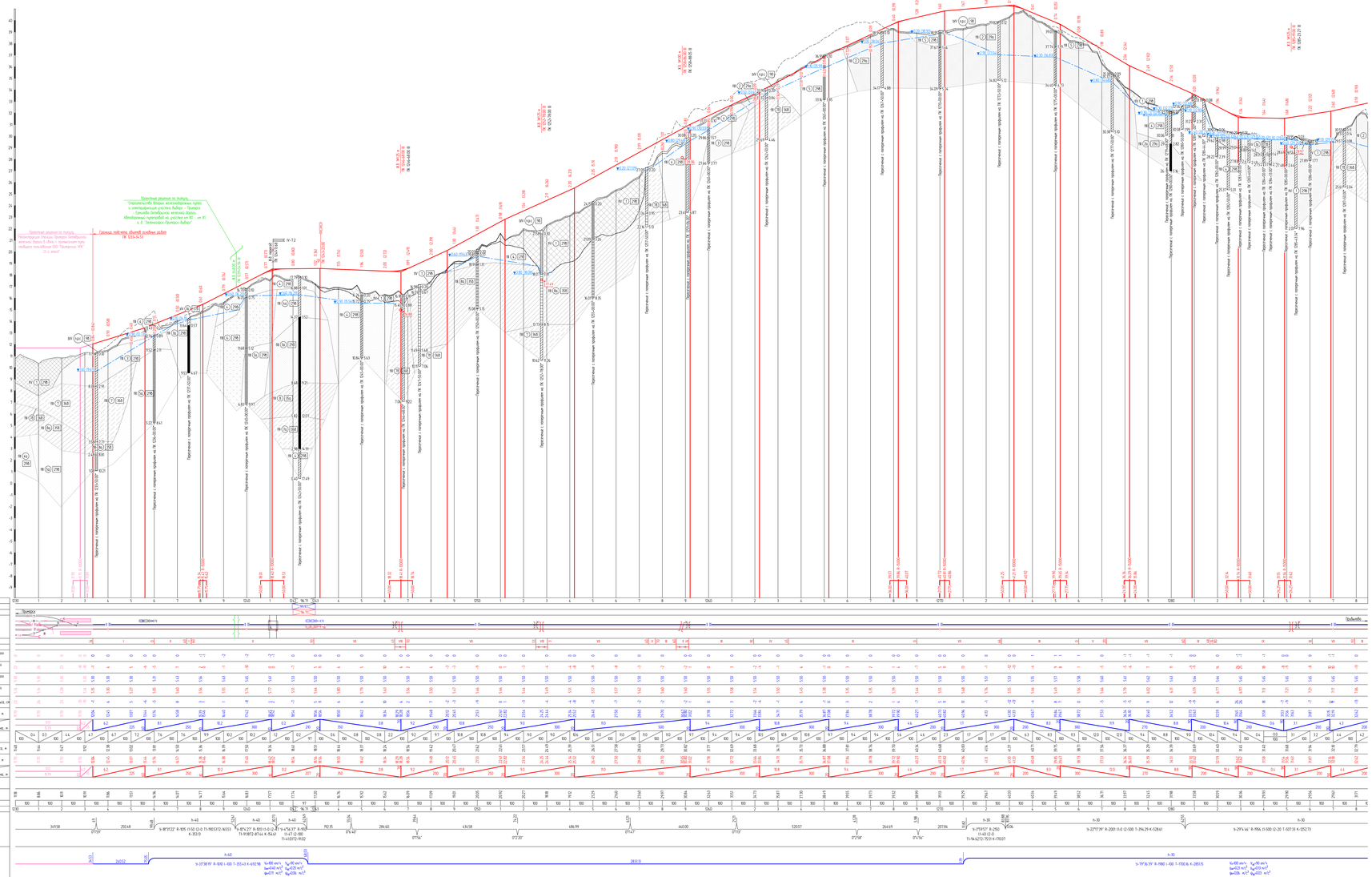

Инженерно-геологические элементы

Геол. инд.	Номер ИГЭ	Группа грунта	Наименование грунта
IV	1	298	Насыпные грунты песка крупных средней плотности маловлажные с включением до 5-7% мелкобрекчиевые, слежавшиеся (рок отсыпки более 10 лет)
IVV	1Ш	378	Торф сильнеразложившихся бурых
IV	2	296	Пески пылеватые средней плотности желтые, влажные, ниже УГВ - водонасыщенные, с прослоями супеси пылеватой текучей
IV	2а	296	Пески пылеватые плотные серые водонасыщенные, с прослоями супеси пылеватой текучей
IV	3	298	Пески мелкие средней плотности серобуро-коричневые, желто-коричневые влажные, ниже УГВ - водонасыщенные, с содержанием до 5% с прослоями песка средней 10%, с прослоями гравия 3-5%, с прослоями супеси пылеватой обводнённой
IV	3а	298	Пески мелкие плотные серые водонасыщенные с прослоями супеси пылеватой пластичной 3-7 м, с содержанием до 5% с прослоями песка средняго 10%, с прослоями супеси
IV	4	298	Пески средней крупности средней плотности серобуро-коричневые влажные, ниже УГВ - водонасыщенные, с содержанием до 5-7% с гравием до 2-3 см до 5% с прослоями супеси серой пластичной 2-3 м с содержанием песка менее 5-20%
IV	4а	298	Пески средней крупности плотные коричнево-серые серые, влажные, ниже УГВ - водонасыщенные, с включением гравия 3-5%, гравия 2-5 см 7%, с прослоями песка средневлажного до 15-15 см до 20%.
IV	5	298	Пески крупные средней плотности красно-коричневые мелкобрекчиевые, ниже УГВ - водонасыщенные, с содержанием до 10%, с гравием до 5-7%, с гравием до 5-7%
IV	5а	298	Пески крупные плотные коричнево-серые мелкобрекчиевые, ниже УГВ - водонасыщенные, с содержанием гравия 5-7%, с прослоями супеси, включением гравия и валунов 20%, с прослоями супеси пластичной.
IV	6	298	Пески средневлажные плотные красно-коричневые мелкобрекчиевые, ниже УГВ - водонасыщенные, с содержанием до 10%, с гравием до 5-7%, с гравием до 5-7%
IV	7	360	Супеси пылеватые пластичные светло-коричневые с прослоями песков пылеватых и мелких 3-7 м
IV	7а	360	Супеси пылеватые текучие серые, с прослоями песков пылеватых и мелких
IV	7б	360	Супеси пылеватые пластичные с содержанием гравия 5-7%, гравия 2-5 см 5-10%, валунов 10%, средних 20%, с прослоями песка мелкого и средней крупности
IV	8	356	Суглинки легкие пылеватые текучие серые с редкими сильным до 12 см 5-7%, с прослоями супеси пластичной и текучей
IV	8а	356	Суглинки легкие пылеватые полутвёрдые серые с гравием и сильным до 15%
IVV	9	98	Почвенно-растительный слой

Условные обозначения

- проектные решения по строительству второго главного пути
- проектные решения по реконструкции существующего главного пути

* - сейсмика глубина для отражения геологического строения и инженерных изысканий 8 точных горизонтов с поперечным профилем

1 Продольный профиль железнодорожного пути составлен по материалам съемки, выполненной ООО "ЦЕНТ" в июне - августе 2023 года.
2 Системы координат - МСК-47 зона 1
3 Системы высот - Балтийская 1977 года.
4 Развитие рельсов выполнено по его существующего і главного пути от его пересекаемого земля на стыковых Примерз. пикетажное значение которого ПК 1233+17.20 согласно технико-распорядительному акту ПТРК стыковых Примерз. и Дубки - Ермаково. Пикетажное значение проектируемого второго 5 главного пути совпадает с пикетажом пути первого ПК 1233+17.20 Примерз-ПК 1 зона - 3+23 км-плюс 8 км8
5 Проектные отметки рельсов рельсов и инженерных і и 2 главных пути. Для II пикетажа существующего і главного пути
6 Пикетажное значение проектируемого искусственного сооружения. Для II пикетажа проектируемого 1 главного пути. Кроссовые данные и существующего і главного пути первого данного

009-04-2023-ТКР2-Г

Изм.	Кол. уч.	Лист	N док.	Подп.	Дата	«Строительство второго железнодорожного пути и электрификация участка Выйскі - Примерз - Ермаково Витебского железнодорожного Второго главного пути на перегоне ст. Примерз - ст. Дубки»		
Разработал		Грачевич				Стадия	Лист	Листов
Проверил		Крестовский				Р	18	
Гл. спец.		Грачевич				Перегон ст. Примерз - ст. Дубки		
Гл. инж. проекта		Мельниченко				Продольный профиль 1 главного пути ПК 1230+00 - ПК 1288+50		
ИП		Абдуллаева				ТрансПроект		

Копировал
Подпись и дата
Инв. № подл.



Инженерно-геологические элементы

Генетический индекс	Номер ИГЭ	Подгруппа грунта	Наименование грунта
tV		IVB	Насыпные грунты песка крупных средней плотности маловлажные с включением до 5-7% мелкобулыжные, слежавшиеся (срок отсыпки более 12 лет)
tV		IVB	Торф сильноразложившийся бурый
lII	2	IVB	Пески пылеватые средней плотности желтые, белесые, ниже УГВ - водонасыщенные, с прослоями супеси пылеватой текучей
lII	2а	IVB	Пески пылеватые плотные серые водонасыщенные, с прослоями супеси пылеватой текучей
lII	3	IVB	Пески мелкие средней плотности серобело-коричневые, желто-коричневые белесые, ниже УГВ - водонасыщенные, с содержанием до 5% с прослоями пород размером 3-5%, с прослоями супеси пылеватой обводнённой
lII	3а	IVB	Пески мелкие плотные серые водонасыщенные, с прослоями супеси пылеватой текучей, 3-7 м, с содержанием до 5% с прослоями песка средняя 10%, с прослоями супеси
lII	4	IVB	Пески средней крупности средней плотности серобело-коричневые белесые, ниже УГВ - водонасыщенные, с содержанием до 5% с прослоями супеси пылеватой 2-3 м с прослоями песка мелкого с 20%
lII	4а	IVB	Пески средней крупности плотные коричневато-серые, серые, белесые, ниже УГВ - водонасыщенные, с включением гравия 3-5%, валуны 2-5 см 7%, с прослоями песка средневлажного до 15-15 см 15-20%
lII	5	IVB	Пески крупные средней плотности красно-коричневые мелкобулыжные, ниже УГВ - водонасыщенные, с содержанием до 10%, с пользыми до 5-7%
lII	5а	IVB	Пески крупные плотные коричневато-серые мелкобулыжные, ниже УГВ - водонасыщенные, с прослоями супеси пылеватой текучей, с включением гальки и валунов 20%, с прослоями супеси пылеватой
lII	5б	IVB	Пески средневлажные плотные красно-коричневые мелкобулыжные, ниже УГВ - водонасыщенные, с содержанием до 10%, с пользыми до 5-7%
lII	6	IVB	Супеси пылеватые пластичные светло-коричневые с прослоями песков пылеватых с мелкие 3-7 см
lII	6а	IVB	Супеси пылеватые текучие серые, с прослоями песков пылеватых с мелкие
lII	6б	IVB	Супеси пылеватые пластичные с содержанием гравия 5-10%, гальки 5-10%, валунов 10%, средние 30%, с прослоями песка мелкого и средней крупности
lII	7	IVB	Суглинки легкие пылеватые текучие серые с редкой галькой до 12 см 3-5%, с прослоями супеси пластичной и текучей
lII	7а	IVB	Суглинки легкие пылеватые полутвёрдые серые с галькой и гравием до 15%
tV		IVB	Почвенно-растительный слой

Условные обозначения

- проектные решения по строительству второго следующего пути
- проектные решения по реконструкции существующего следующего пути

* - отбросы глубина для отражения геологического строения и инженерных сооружений II пикета перегонного с поперечным профилем

1 Проектируемый проектируемого пути согласован по материалам съемки, выполненной ООО "ЦГИС" в июне - августе 2023 года.
2 Системы координат - МСК-47 зона 1
3 Системы высот - Балтийская 1977 года.
4 Выемка грунта выполняется по его существующего следующего пути на его поперечного обвала на отсыпки Приморск, выполнение насыпи которого ПК 1224+17,22 согласно технико-распределительному листу ПРАС отсыпка Приморск в «Дёмин» и «Прибрежное» на отсыпки Приморск, в «Прибрежное» на отсыпки Приморск 5 «Дёмин» с применением пути необходимо пользование ООО "Приморск ЖКХ" 2 км - 3х22 км-знак 8-ой
5 Проектные отметки основы рельсов и инженерных 1 и 2 следующего пути. Для 5 пикетов существующего следующего пути
6 Выполнение полевых проектировщиком инструктивных указаний II пикетов проектируемого 1 следующего пути перегонных сборной с существующего 1 следующего пути перегонных сборной

Изм.	Кол. уч.	Лист	N док.	Подп.	Дата	«Строительство второго железнодорожного пути и электрификация участка Вайдер – Приморск – Советск Калининградской железной дороги. Второй следующий путь на перегоне ст. Приморск – ст. Прибрежное»			
Разработал		Грабчевич					Стадия	Лист	Листов
Проверил		Красноцкий				Перегон ст. Приморск – ст. Прибрежное	П	19	
Гл. спец.		Грабчевич							
Н. контр.		Мирошниченко				Продольный профиль 1 следующего пути ПК 1000+00 – ПК 1150+00	ООО «Инженерная ТрансПроектъ»		
ГИП		Абдуллаева							

Формат А3x3

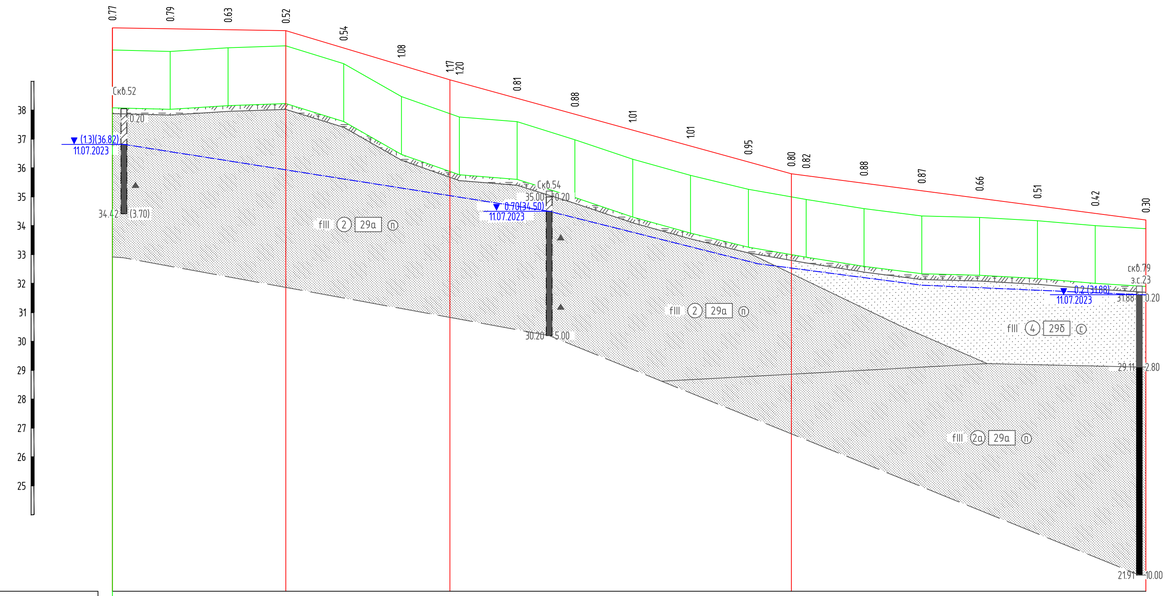

М 1:1000 по горизонтали
М 1:100 по вертикали
М 1:100 грунты

Ситуационный план																				
Тип местности по увлажнению																				
Проектные данные	Тип поперечного профиля	слева	0																	
		справа	0																	
	Левый кювет	Укрепление																		
		Уклон, о/оо; длина, м																		
		Отметка дна, м																		
	Правый кювет	Укрепление																		
		Уклон, о/оо; длина, м																		
		Отметка дна, м																		
	Уклон, о/оо; вертикальная кривая, м		60.00	1.67	56.76	29.95	118.10	27.52	122.65	13.05										
	Отметка оси дороги, м		38.85	38.82	38.78	38.75	38.15	37.55	37.05 36.96	36.41	35.86	35.31	34.76	34.21	33.80 33.73	33.47	33.21	32.95	32.69	32.43	32.20
Фактические данные	Отметка рельефа, м		38.08	38.03	38.16	38.23	37.61	36.47	(35.80) 35.76	35.60	34.98	34.30	33.75	33.26	(33.00) 32.91	32.59	32.34	32.29	32.17	32.01	31.90
	Расстояние, м		20.00	20.00	20.00	20.00	20.00	20.00	20.00	20.00	20.00	20.00	20.00	20.00	20.00	20.00	20.00	20.00	20.00	17.51

Инженерно-геологические элементы

Ген. тип	Номер ИГЭ	Группа грунта	Наименование грунта
bIV		9б	Почвенно-растительный слой
fIII	2 ⊙	29а	Пески пылеватые средней плотности, желтые, влажные, ниже УГВ – водонасыщенные, с гравием и галькой до 5 %, с прослоями супеси пылеватой текучей
fIII	2а n	29а	Пески пылеватые плотные, серые, водонасыщенные, с прослоями супеси пылеватой текучей, с гравием и галькой до 5 %
fIII	4 t	29б	Пески средней крупности средней плотности, серовато-коричневые, влажные, ниже УГВ – водонасыщенные, с гравием и галькой до 15 %, с прослоями супеси серой пластичной 2-3 см, с линзами песка мелкого

Условные обозначения

Обозначение состояния грунта	Консистенция глинистых грунтов: Глина и суглинок	Консистенция глинистых грунтов: Супесь	Степень влажности песчаных грунтов
	твердая	твердая	маловлажные
	полутвердая	–	–
	тугопластичная	–	–
	мягкопластичная	пластичная	влажные
	текучепластичная	–	–
	текучая	текучая	водонасыщенная

Литологическая граница
Стратиграфическая граница
Условная граница
Уровень грунтовых вод

Место отбора проб нарушенной структуры

▼ 1.3 (9.81) — Установившийся УГВ, глубина, м (абс.отм., м);
08.07.2023 — Дата замера

Инженерно-геологическая скважина снесенная

Скв.1 — Номер скважины
4.16 — 0.2 — глубина слоя, м; абс.отм.слоя, м
-0.64 — 5.0 — глубина скважины, м; абс.отм., м

Изм.	Кол.уч.	Лист	№док.	Подп.	Дата
Разработал		Митрофанова			
Проверил		Мурашов			
Н. контр.		Медзмариашвили			
ГИП		Абаканович			

009-04-2023-ППО-Г

«Строительство вторых железнодорожных путей и электрификация участка Выборг – Приморск – Ермилово Октябрьской железной дороги. Второй главный путь на перегоне ст. Приморск – ст. Прибыловo»

Проект полосы отвода

Стадия	Лист	Листов
П	20	

Проезд. Продольный профиль

индустрия ТрансПроект

Согласовано
Взам. инв. №
Подп. и дата
Инв. № подл.

Формат А3х3

Приложение 3

к Акту по результатам государственной историко-культурной экспертизы земельного участка по адресу: Российская Федерация, Ленинградская область, Выборгский муниципальный район, участок перегона между ст. Приморск и ст. Прибылово Октябрьской железной дороги, отведенного для размещения объекта «Строительство вторых железнодорожных путей и электрификации участка Выборг-Приморск-Ермилово Октябрьской железной дороги. Второй главный путь на перегоне ст. Приморск-ст. Прибылово», подлежащего воздействию земляных, строительных, мелиоративных, хозяйственных работ, предусмотренных статьей 25 Лесного кодекса Российской Федерации работ по использованию лесов (за исключением работ, указанных в пунктах 3, 4 и 7 части 1 статьи 25 Лесного кодекса Российской Федерации) и иных работ, в случае если указанные земли расположены в границах территорий, утвержденных в соответствии с подпунктом 34 пункта 1 статьи 9 Федерального закона «Об объектах культурного наследия (памятниках истории и культуры) народов Российской Федерации» (пп. «д» п. 11(1) Положения о Государственной историко-культурной экспертизе, утвержденного Постановлением Правительства РФ от 15.07. 2009 г. № 569)

Схема расположения земельного участка на Публичной кадастровой карте Ленинградской области. Границы кадастровых участков обозначены красным цветом. Листы карты приведены в порядке с северо-востока на юго-запад

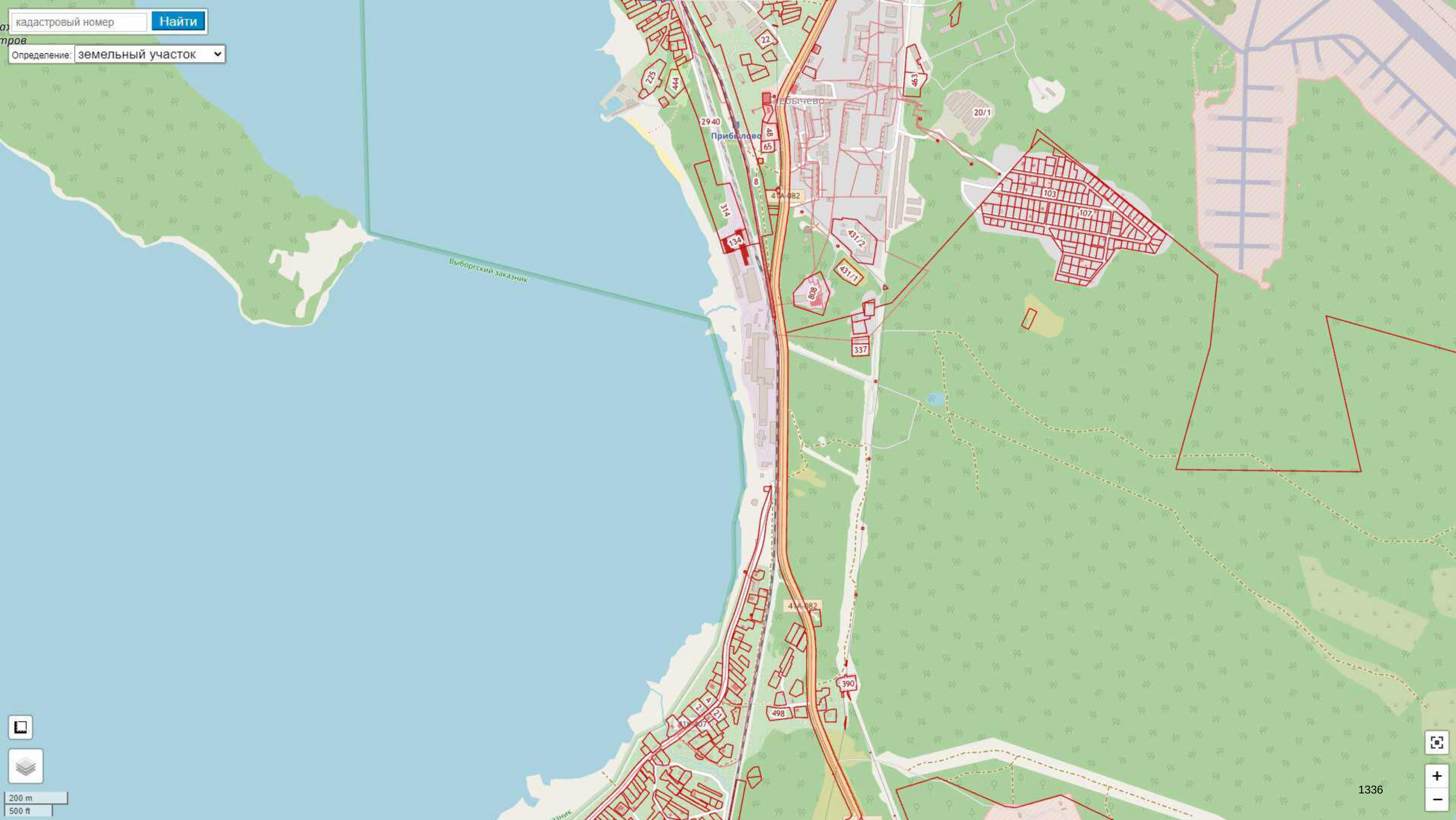
кадастровый номер
Найти
Определение:
земельный участок
Выборгский заказник
Прибылово
22
225
444
2940
48
65
8
414-982
314
134
463
20/1
103
107
431/2
431/1
808
337
390
498
21
200 m
500 ft

кадастровый номер Найти

Определение: земельный участок

Выборгский заказник

Прибыловское шоссе

Прибыловское шоссе

Прибыловское шоссе

Бор

200 m

500 ft

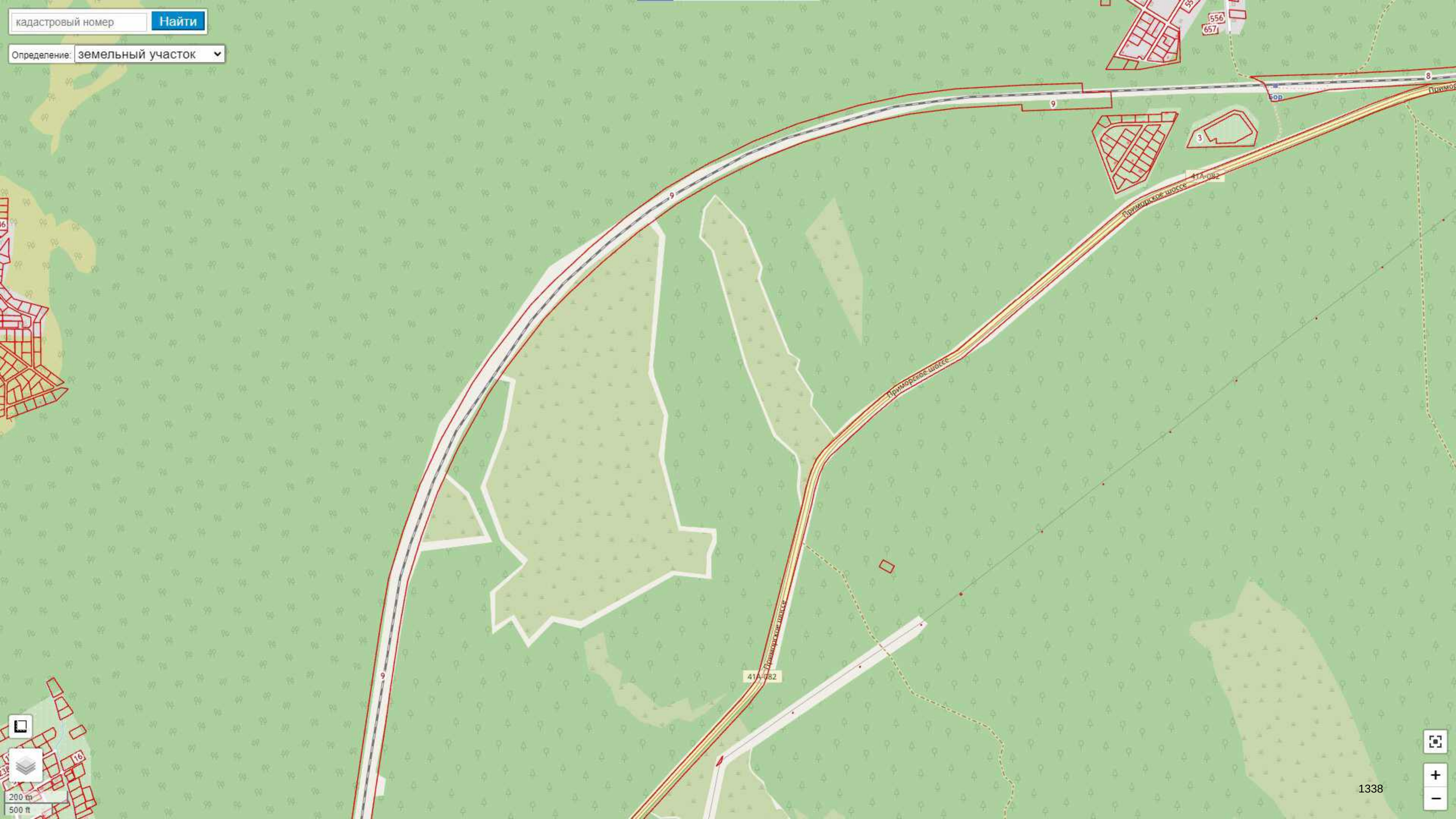
кадастровый номер
Найти
Определение:
земельный участок
Приморское шоссе
41А-082
200 m
500 ft

кадастровый номер Найти

Определение: земельный участок

лесопарк Малые сопки

дюны Малые сопки

Приморское шоссе

200 m
500 ft

кадастровый номер Найти

Определение: земельный участок

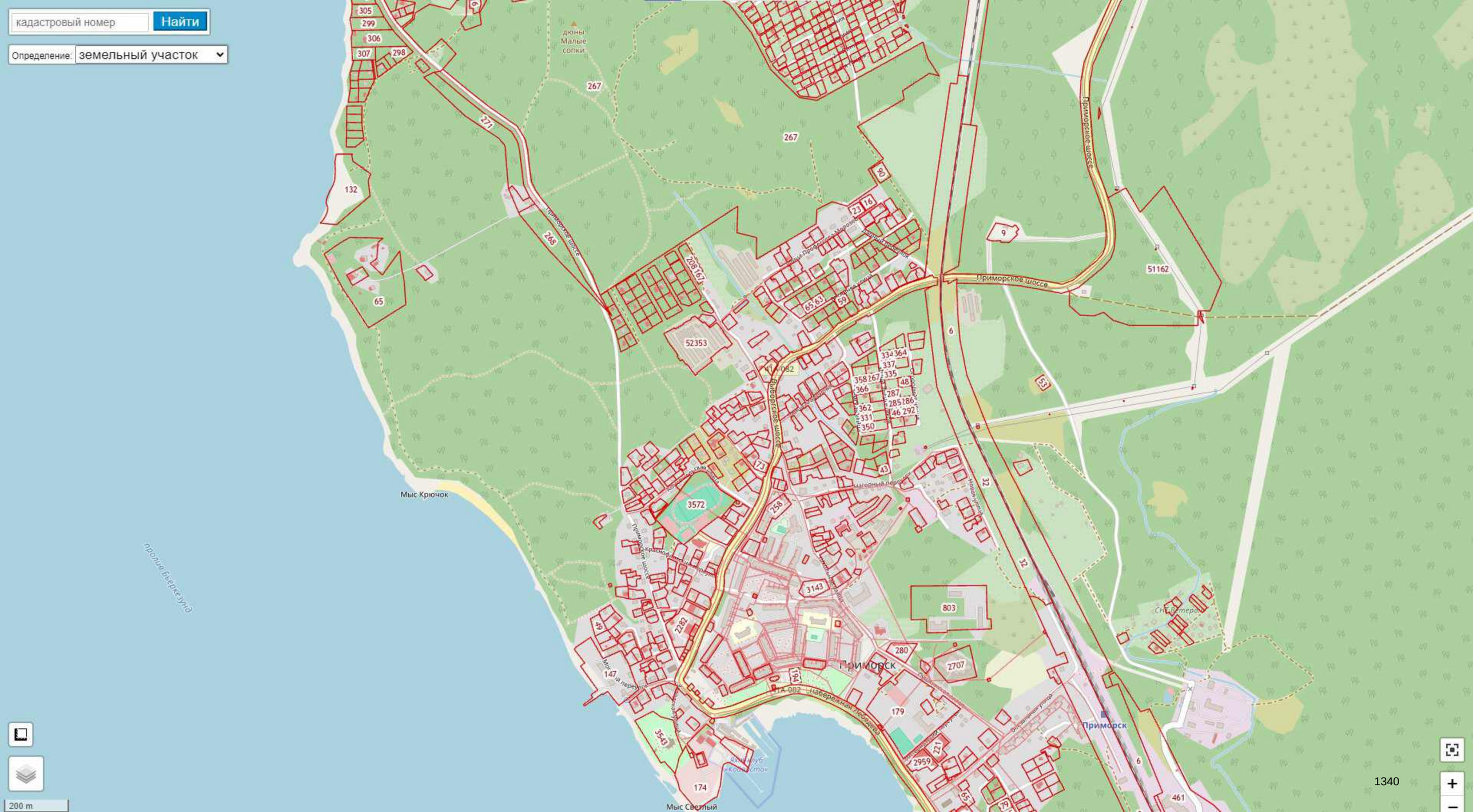

Приложение 4

к Акту по результатам государственной историко-культурной экспертизы земельного участка по адресу: Российская Федерация, Ленинградская область, Выборгский муниципальный район, участок перегона между ст. Приморск и ст. Прибылово Октябрьской железной дороги, отведенного для размещения объекта «Строительство вторых железнодорожных путей и электрификации участка Выборг-Приморск-Ермилово Октябрьской железной дороги. Второй главный путь на перегоне ст. Приморск-ст. Прибылово», подлежащего воздействию земляных, строительных, мелиоративных, хозяйственных работ, предусмотренных статьей 25 Лесного кодекса Российской Федерации работ по использованию лесов (за исключением работ, указанных в пунктах 3, 4 и 7 части 1 статьи 25 Лесного кодекса Российской Федерации) и иных работ, в случае если указанные земли расположены в границах территорий, утвержденных в соответствии с подпунктом 34 пункта 1 статьи 9 Федерального закона «Об объектах культурного наследия (памятниках истории и культуры) народов Российской Федерации» (пп. «д» п. 11(1) Положения о Государственной историко-культурной экспертизе, утвержденного Постановлением Правительства РФ от 15.07. 2009 г. № 569).

Натурное археологическое обследование.

Альбом иллюстраций.

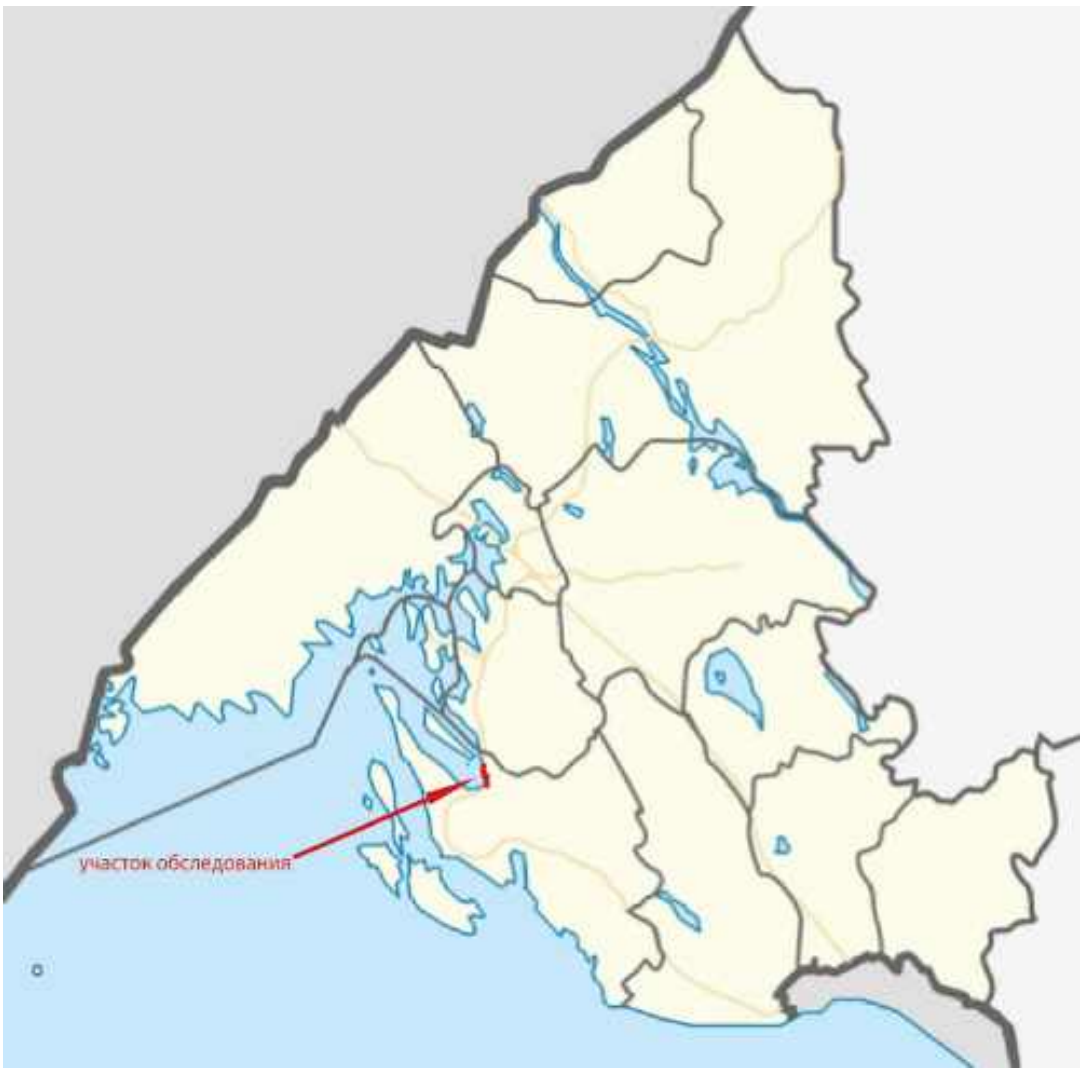

Илл. 1. Схематическая карта Выборгского района Ленинградской области с обозначением места расположения Участка обследования (отмечено красной заливкой).

Илл. 2. Ленинградская обл., Выборгский р-н, Приморское гор. поселение, на топографической карте 1990-х годов (ГШ СА) с обозначением места расположения Участка обследования (отмечено красным контуром).

Илл. 3. Ленинградская обл., Выборгский р-н, Приморское гор. поселение на топографической карте 2007 г. с обозначением места расположения Участка обследования (отмечено красным контуром).

Илл. 4. Фрагмент топографической карты с обозначением мест расположения ближайших археологических памятников (1- стоянка каменного века Глебычево 2, 2 – стоянка каменного века Глебычево 1) и Участка обследования (3).

Илл. 5. Ленинградская обл., Выборгский р-н, Приморское гор. поселение. Участок обследования (выделен желтым контуром) на спутниковом снимке с обозначением шурфов и точек и направления фотофиксации ландшафта (Ф) с указанием их номеров.

Илл. 6. Ленинградская обл., Выборгский р-н, Приморское гор. поселение. Перегон Приморск-Прибылово. Участок обследования. Точка фотофиксации Ф1. Вид на юго-восток. 18.11.2023 г.

Илл. 7. Ленинградская обл., Выборгский р-н, Приморское гор. поселение. Перегон Приморск-Прибылово. Участок обследования. Точка фотофиксации Ф2. Вид на север. 18.11.2023 г.

Илл. 8. Ленинградская обл., Выборгский р-н, Приморское гор. поселение. Перегон Приморск-Прибылово. Участок обследования. Точка фотофиксации Ф3. Вид на север. 18.11.2023 г.

Илл. 9. Ленинградская обл., Выборгский р-н, Приморское гор. поселение. Перегон Приморск-Прибылово. Участок обследования. Точка фотофиксации Ф4. Вид на север. 18.11.2023 г.

Илл. 10. Ленинградская обл., Выборгский р-н, Приморское гор. поселение. Перегон Приморск-Прибылово. Участок обследования. Точка фотофиксации Ф5. Вид на юг. 18.11.2023 г.

Илл. 11. Ленинградская обл., Выборгский р-н, Приморское гор. поселение. Перегон Приморск-Прибылово. Участок обследования. Точка фотофиксации Ф6. Вид на юг. 18.11.2023 г.

Илл. 12. Ленинградская обл., Выборгский р-н, Приморское гор. поселение. Перегон Приморск-Прибылово. Участок обследования. Точка фотофиксации Ф7. Вид на юго-запад. 18.11.2023 г.

Илл. 13. Ленинградская обл., Выборгский р-н, Приморское гор. поселение. Перегон Приморск-Прибылово. Участок обследования. Точка фотофиксации Ф8. Вид на юго-запад. 18.11.2023 г.

Илл. 14. Ленинградская обл., Выборгский р-н, Приморское гор. поселение. Перегон Приморск-Прибылово. Участок обследования. Точка фотофиксации Ф9. Вид на восток. 18.11.2023 г.

Илл. 15. Ленинградская обл., Выборгский р-н, Приморское гор. поселение. Перегон Приморск-Прибылово. Участок обследования. Точка фотофиксации Ф10. Вид на запад. 18.11.2023 г.

Илл. 16. Ленинградская обл., Выборгский р-н, Приморское гор. поселение. Перегон Приморск-Прибылово. Участок обследования. Точка фотофиксации Ф11. Вид на запад. 18.11.2023 г.

Илл. 17. Ленинградская обл., Выборгский р-н, Приморское гор. поселение. Перегон Приморск-Прибылово. Участок обследования. Точка фотофиксации Ф12. Вид на северо-запад. 18.11.2023 г.

Илл. 18. Ленинградская обл., Выборгский р-н, Приморское гор. поселение. Перегон Приморск-Прибылово. Участок обследования. Точка фотофиксации Ф13. Вид на северо-восток. 18.11.2023 г.

Илл. 19. Ленинградская обл., Выборгский р-н, Приморское гор. поселение. Перегон Приморск-Прибылово. Участок обследования. Точка фотофиксации Ф14. Вид на юго-запад. 18.11.2023 г.

Илл. 20. Ленинградская обл., Выборгский р-н, Приморское гор. поселение. Перегон Приморск-Прибылово. Участок обследования. Точка фотофиксации Ф15. Вид на север. 18.11.2023 г.

Илл. 21. Ленинградская обл., Выборгский р-н, Приморское гор. поселение. Перегон Приморск-Прибылово. Участок обследования. Точка фотофиксации Ф16. Вид на юг. 18.11.2023 г.

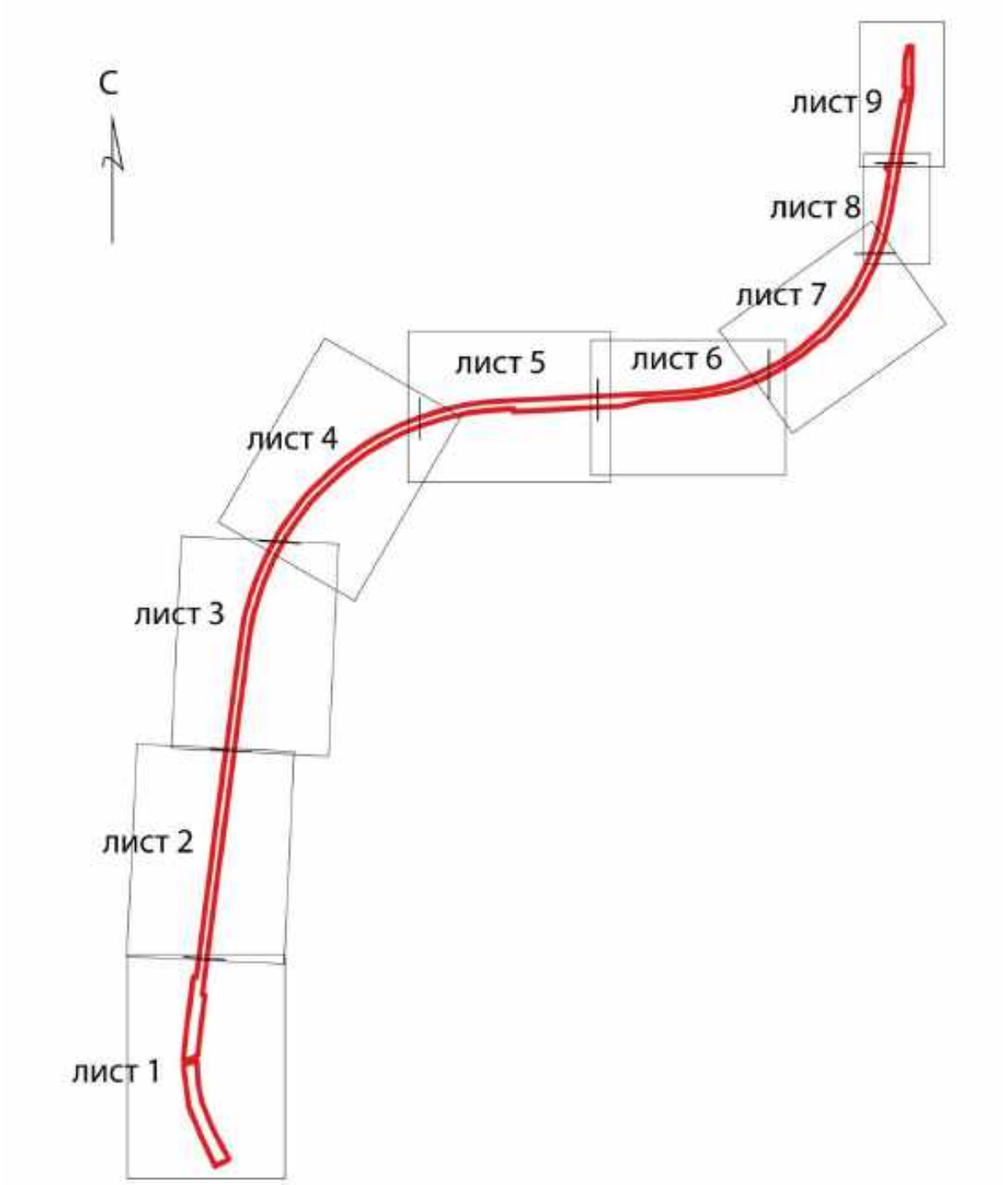

Илл. 22. Ленинградская обл., Выборгский р-н, Приморское гор. поселение. Перегон Приморск-Прибылово. Участок обследования. Схема расположения листов топоплана.

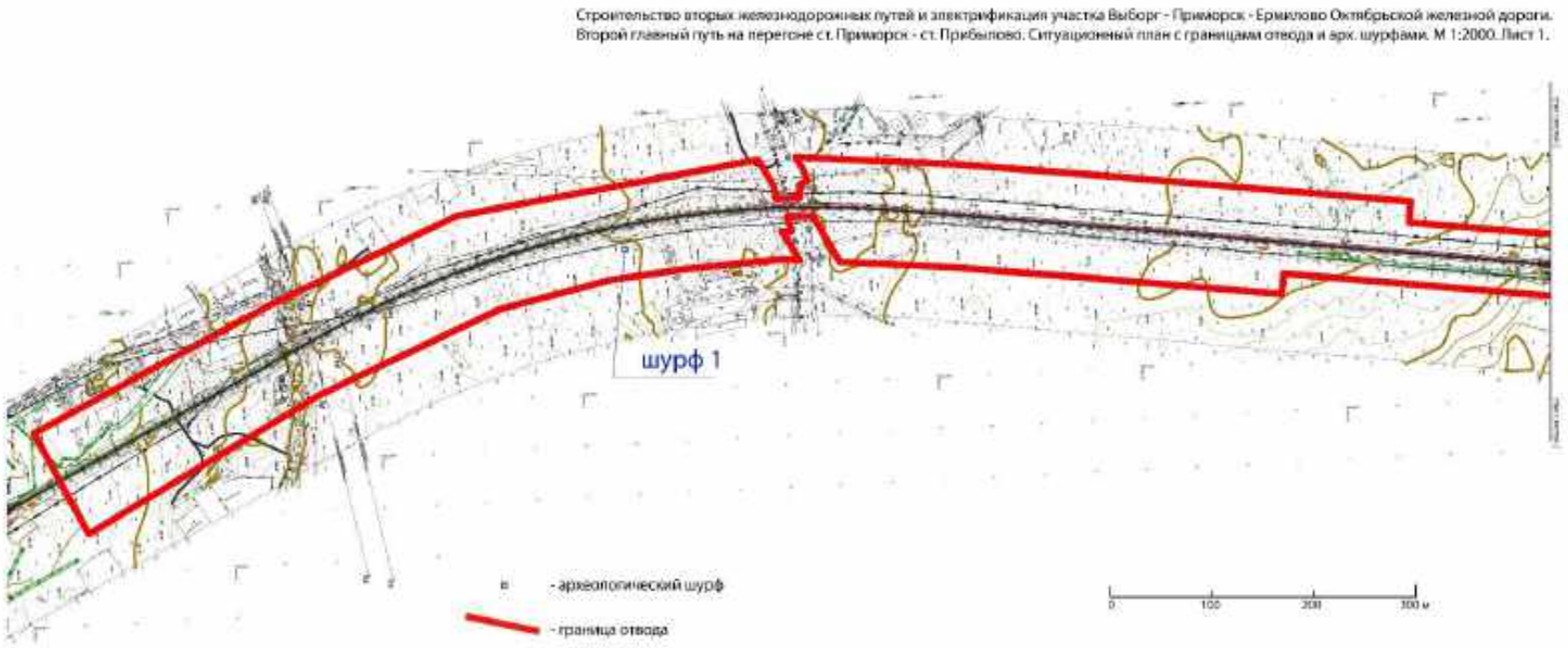

Илл. 23. Ленинградская обл., Выборгский р-н, Приморское гор. поселение. Перегон Приморск-Прибылово. Участок обследования на топооснове, предоставленной заказчиком с указанием мест шурфовки. Лист 1.

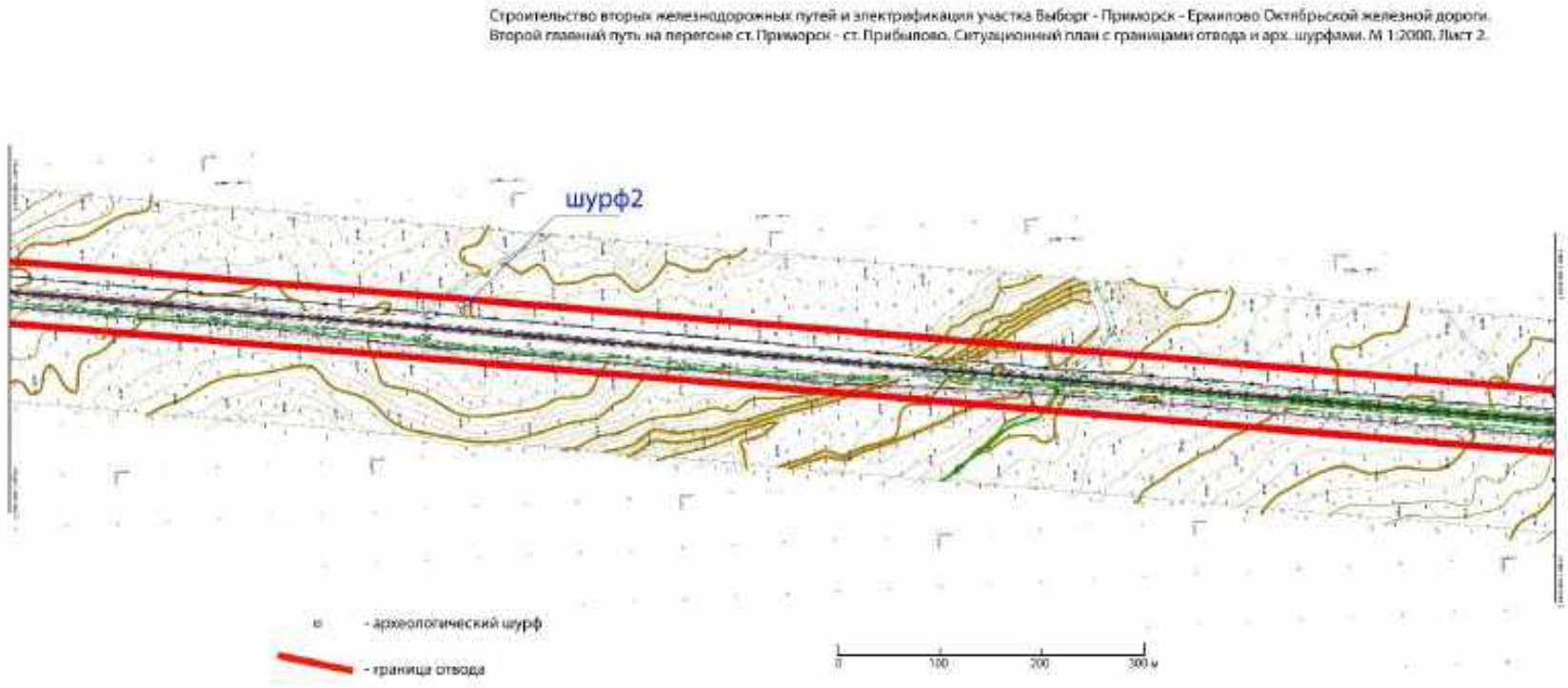

Илл. 24. Ленинградская обл., Выборгский р-н, Приморское гор. поселение. Перегон Приморск-Прибылово. Участок обследования на топооснове, предоставленной заказчиком с указанием мест шурфовки. Лист 2.

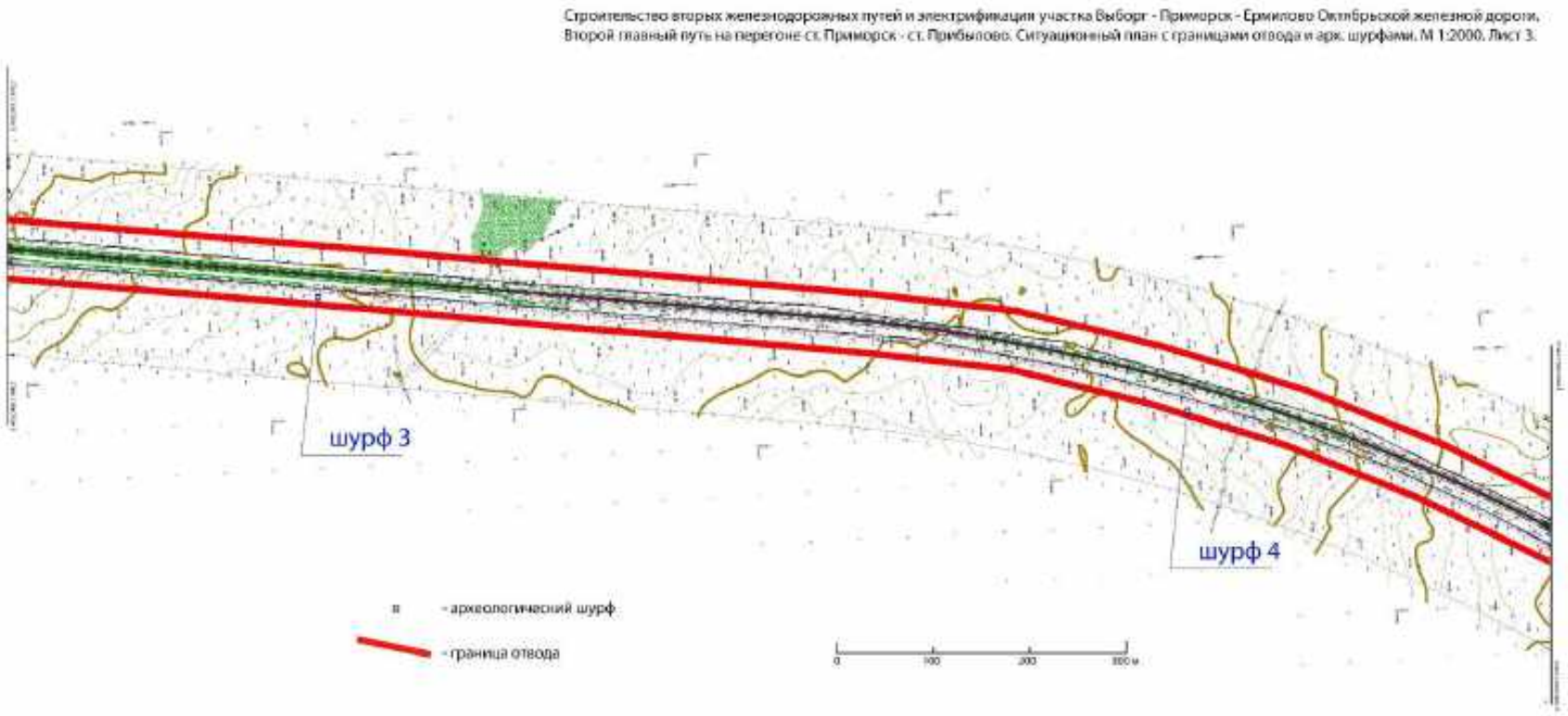

Илл. 25. Ленинградская обл., Выборгский р-н, Приморское гор. поселение. Перегон Приморск-Прибылово. Участок обследования на топооснове, предоставленной заказчиком с указанием мест шурфовки. Лист 3.

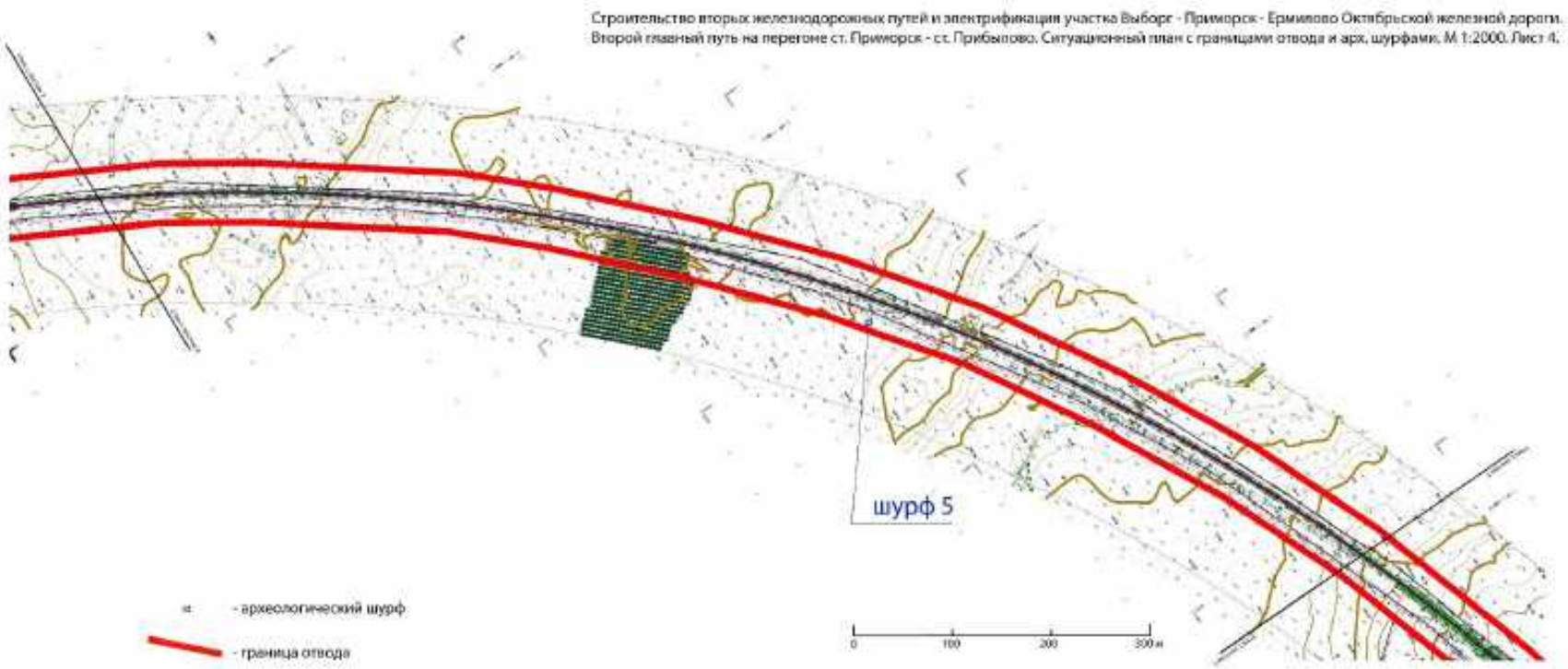

Илл. 26. Ленинградская обл., Выборгский р-н, Приморское гор. поселение. Перегон Приморск-Прибылово. Участок обследования на топооснове, предоставленной заказчиком с указанием мест шурфовки. Лист 4.

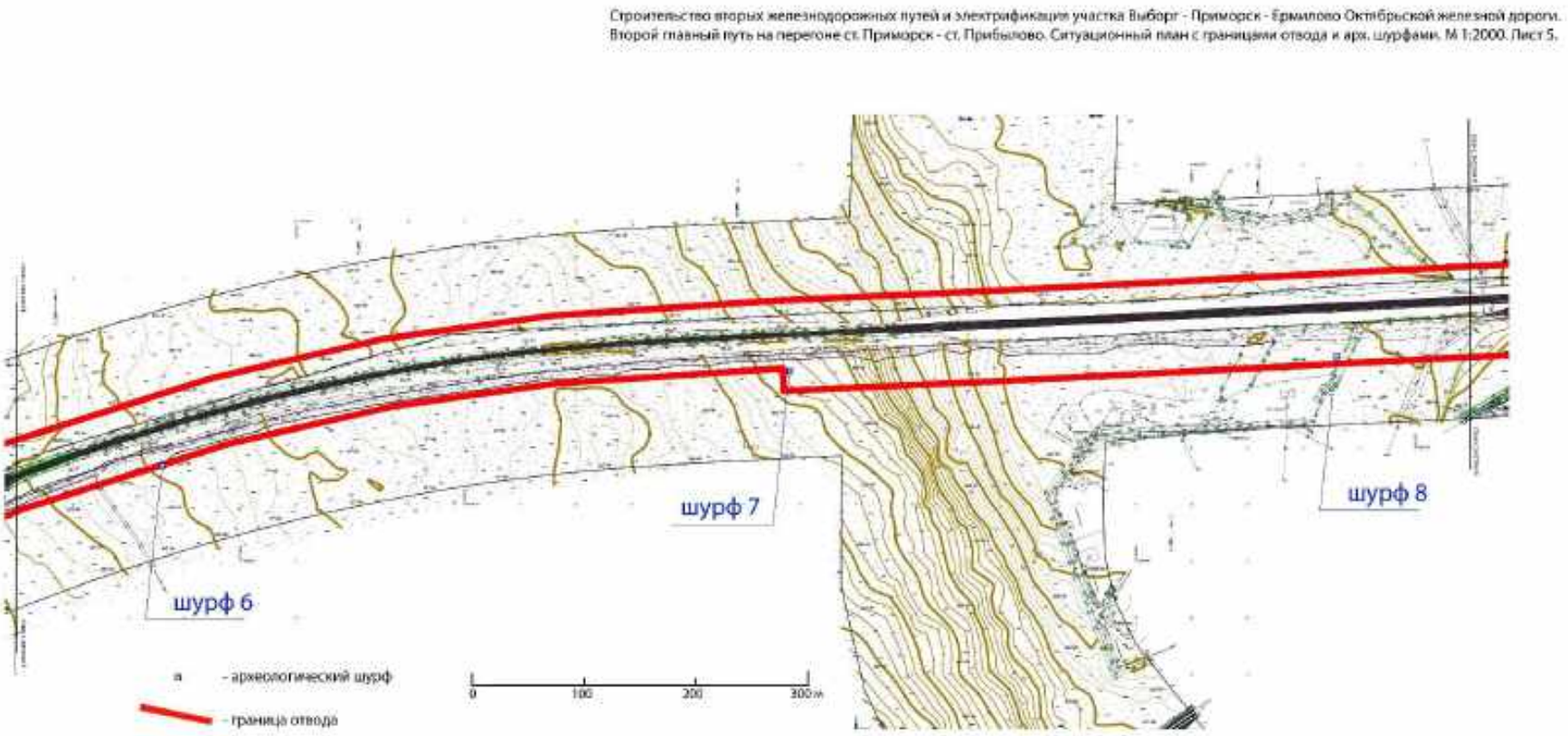

Илл. 27. Ленинградская обл., Выборгский р-н, Приморское гор. поселение. Перегон Приморск-Прибылово. Участок обследования на топооснове, предоставленной заказчиком с указанием мест шурфовки. Лист 5.

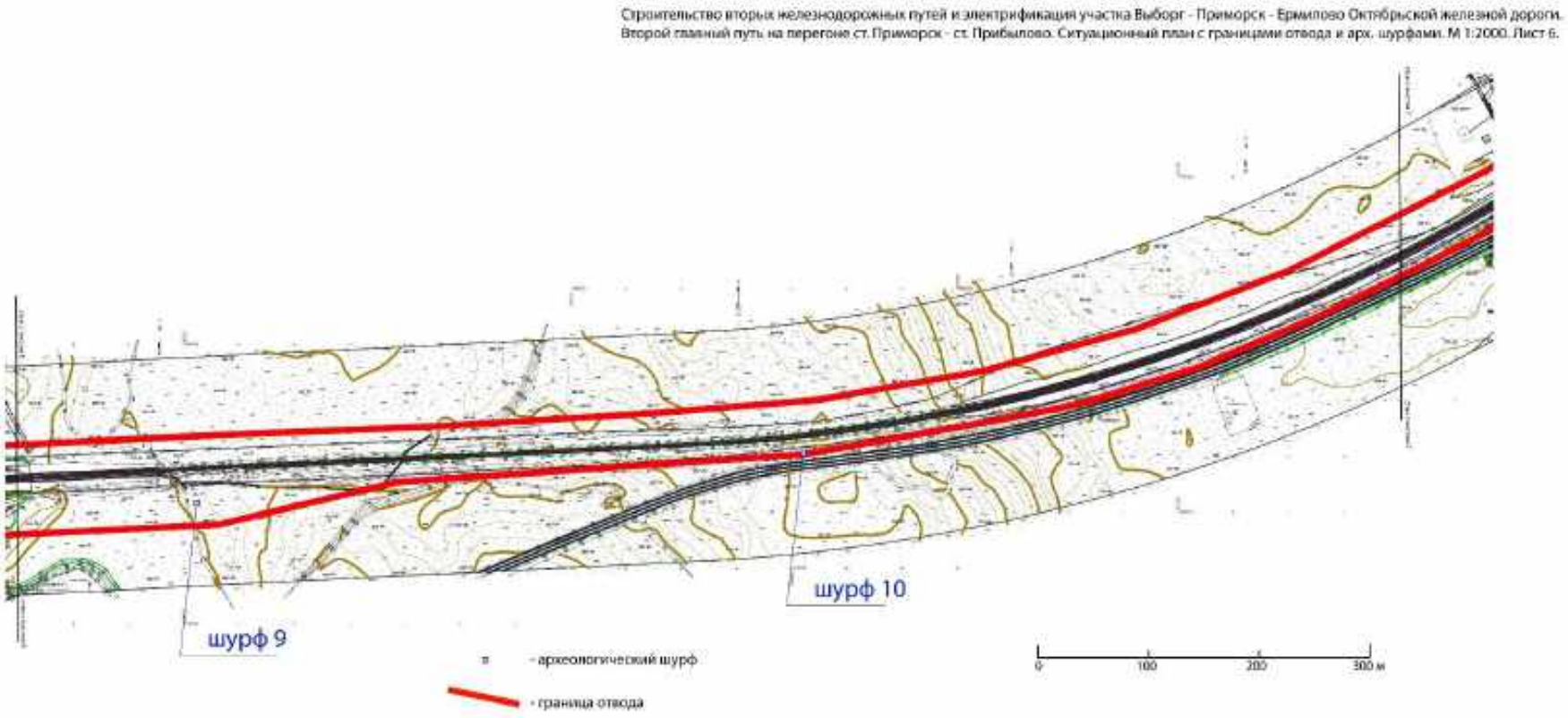

Илл. 28. Ленинградская обл., Выборгский р-н, Приморское гор. поселение. Перегон Приморск-Прибылово. Участок обследования на топооснове, предоставленной заказчиком с указанием мест шурфовки. Лист 6.

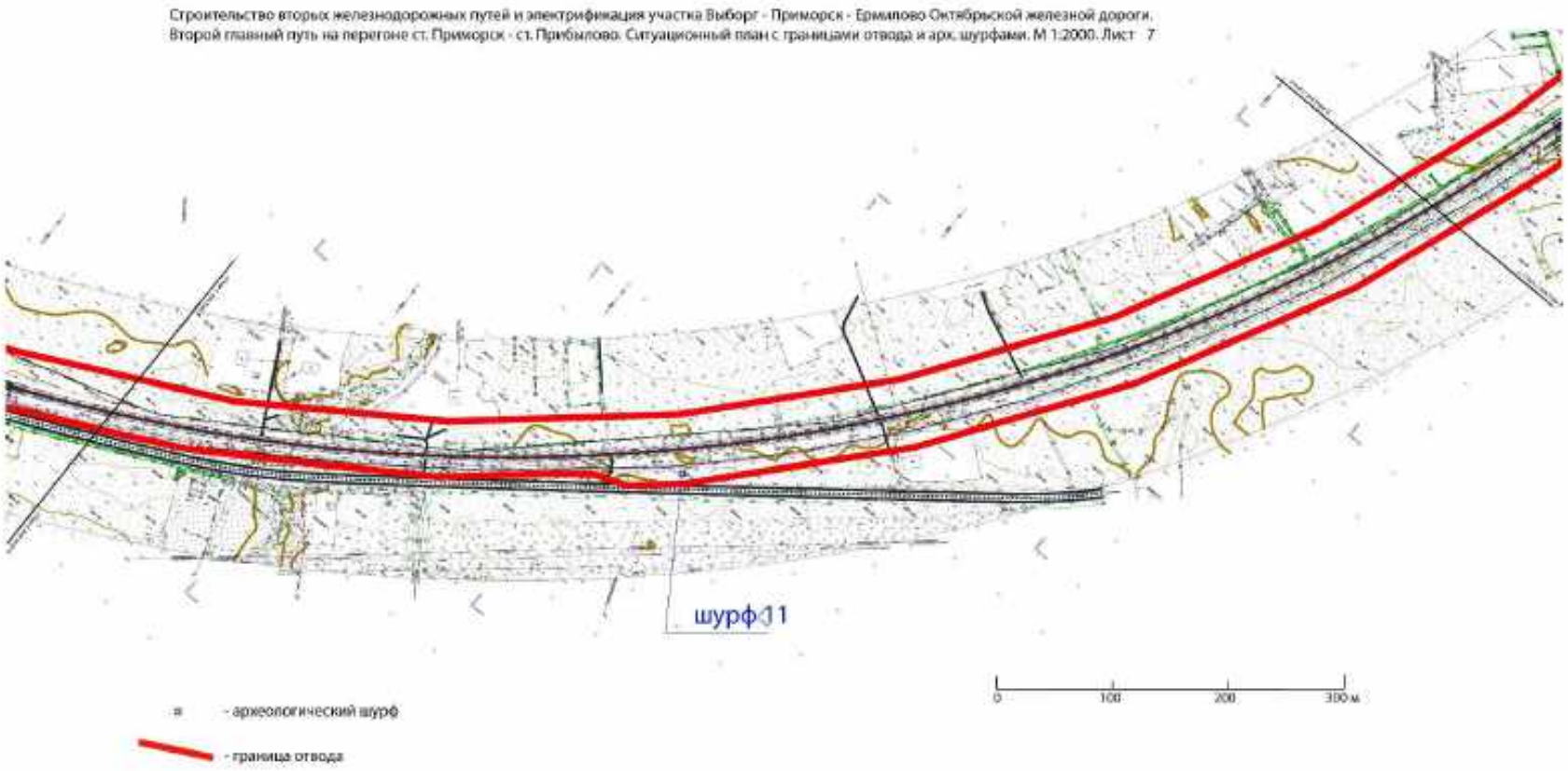

Илл. 29. Ленинградская обл., Выборгский р-н, Приморское гор. поселение. Перегон Приморск-Прибылово. Участок обследования на топооснове, предоставленной заказчиком с указанием мест шурфовки. Лист 7.

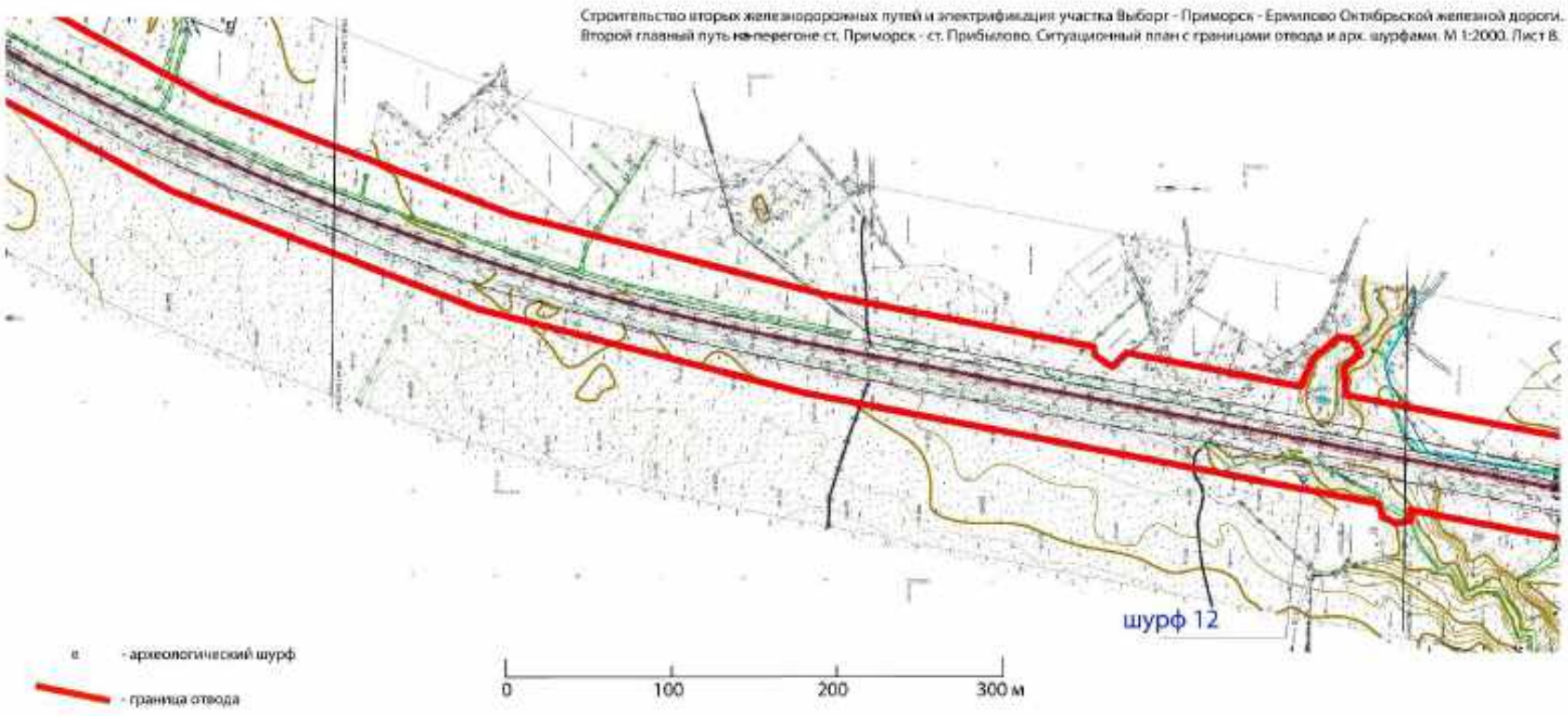

Илл. 30. Ленинградская обл., Выборгский р-н, Приморское гор. поселение. Перегон Приморск-Прибылово. Участок обследования на топооснове, предоставленной заказчиком с указанием мест шурфовки. Лист 8.

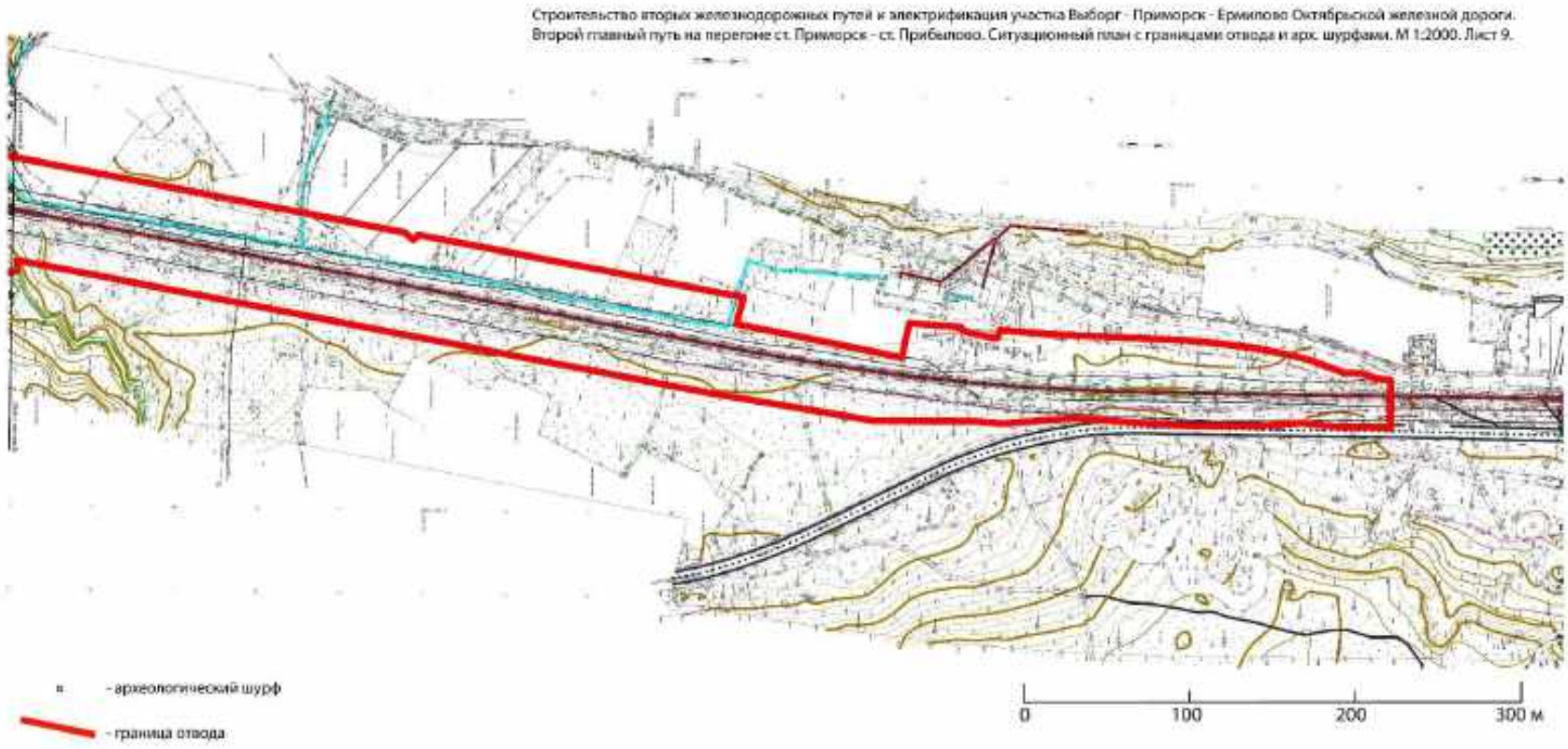

Илл. 31. Ленинградская обл., Выборгский р-н, Приморское гор. поселение. Перегон Приморск-Прибылово. Участок обследования на топооснове, предоставленной заказчиком с указанием мест шурфовки. Лист 9.

Илл. 32. Ленинградская обл., Выборгский р-н, Приморское гор. поселение. Перегон Приморск-Прибылово. Участок обследования. Место закладки шурфа 1. Вид с юга. 18.11.2023 г.

Илл. 33. Ленинградская обл., Выборгский р-н, Приморское гор. поселение. Перегон Приморск-Прибылово. Участок обследования. Шурф 1 разобран до материка. Вид с юга. 18.11.2023 г.

Илл. 34. Ленинградская обл., Выборгский р-н, Приморское гор. поселение. Перегон Приморск-Прибылово. Участок обследования. Шурф 1 разобран до материка. Вид сверху с юга. 18.11.2023 г.

Илл. 35. Ленинградская обл., Выборгский р-н, Приморское гор. поселение. Перегон Приморск-Прибылово. Участок обследования Шурф 1 разобран до материка. Северная стенка. 18.11.2023 г.

Илл. 36. Ленинградская обл., Выборгский р-н, Приморское гор. поселение. Перегон Приморск-Прибылово. Участок обследования Шурф 1 разобран до материка. Северная стенка. 18.11.2023 г.

Илл. 37. Ленинградская обл., Выборгский р-н, Приморское гор. поселение. Перегон Приморск-Прибылово. Участок обследования. Шурф 1 после засыпки. Вид с юга. 18.11.2023 г.

Илл. 38. Ленинградская обл., Выборгский р-н, Приморское гор. поселение. Перегон Приморск-Прибылово. Участок обследования. Место закладки шурфа 2. Вид с юга. 18.11.2023 г.

Илл. 39. Ленинградская обл., Выборгский р-н, Приморское гор. поселение. Перегон Приморск-Прибылово. Участок обследования. Шурф 2 разобран до материка. Вид с юга. 18.11.2023 г.

Илл. 40. Ленинградская обл., Выборгский р-н, Приморское гор. поселение. Перегон Приморск-Прибылово. Участок обследования. Шурф 2 разобран до материка. Вид с юга. 18.11.2023 г.

Илл. 41. Ленинградская обл., Выборгский р-н, Приморское гор. поселение. Перегон Приморск-Прибылово. Участок обследования. Шурф 2 разобран до материка. Северная стенка. 18.11.2023 г.

Илл. 42. Ленинградская обл., Выборгский р-н, Приморское гор. поселение. Перегон Приморск-Прибылово. Участок обследования. Шурф 2 разобран до материка. Северная стенка с контрольным прокопом. 18.11.2023 г.

Илл. 43. Ленинградская обл., Выборгский р-н, Приморское гор. поселение. Перегон Приморск-Прибылово. Участок обследования. Шурф 2 после засыпки. Вид с юга. 18.11.2023 г.

Илл. 44. Ленинградская обл., Выборгский р-н, Приморское гор. поселение. Перегон Приморск-Прибылово. Участок обследования. Место закладки шурфа 3. Вид с востока. 18.11.2023 г.

Илл. 45. Ленинградская обл., Выборгский р-н, Приморское гор. поселение. Перегон Приморск-Прибылово. Участок обследования. Шурф 3 разобран до материка. Вид с востока. 18.11.2023 г.

Илл. 4. Ленинградская обл., Выборгский р-н, Приморское гор. поселение. Перегон Приморск-Прибылово. Участок обследования. Шурф 3 разобран до материка. Западная стенка с прокопом. Вид с востока. 18.11.2023 г.

Илл. 47. Ленинградская обл., Выборгский р-н, Приморское гор. поселение. Перегон Приморск-Прибылово. Участок обследования. Шурф 3 после засыпки. Вид с востока. 18.11.2023 г.

Илл. 48. Ленинградская обл., Выборгский р-н, Приморское гор. поселение. Перегон Приморск-Прибылово. Участок обследования. Место закладки шурфа 4. Вид с юго-востока. 18.11.2023 г.

Илл. 49. Ленинградская обл., Выборгский р-н, Приморское гор. поселение. Перегон Приморск-Прибылово. Участок обследования. Шурф 4 разобран до материка. Вид с юго-востока. 18.11.2023 г.

Илл. 50. Ленинградская обл., Выборгский р-н, Приморское гор. поселение. Перегон Приморск-Прибылово. Участок обследования. Шурф 4 разобран до материка. Вид сверху с юго-востока. 18.11.2023 г.

Илл. 51. Ленинградская обл., Выборгский р-н, Приморское гор. поселение. Перегон Приморск-Прибылово. Участок обследования. Шурф 4 разобран до материка. Северо-западная стенка с прокопом. 18.11.2023 г.

Илл. 52. Ленинградская обл., Выборгский р-н, Приморское гор. поселение. Перегон Приморск-Прибылово. Участок обследования. Шурф 4 после засыпки. Вид с юго-востока. 18.11.2023 г.

Илл. 53. Ленинградская обл., Выборгский р-н, Приморское гор. поселение. Перегон Приморск-Прибылово. Участок обследования. Место закладки Шурфа 5. Вид с юго-востока. 18.11.2023 г.

Илл. 54. Ленинградская обл., Выборгский р-н, Приморское гор. поселение. Перегон Приморск-Прибылово. Участок обследования. Шурф 5 разобран до материка. Вид с юго-востока. 18.11.2023 г.

Илл. 55. Ленинградская обл., Выборгский р-н, Приморское гор. поселение. Перегон Приморск-Прибылово. Участок обследования. Шурф 5 разобран до материка. Вид сверху с юго-востока. 18.11.2023 г.

Илл. 56. Ленинградская обл., Выборгский р-н, Приморское гор. поселение. Перегон Приморск-Прибылово. Участок обследования. Шурф 5 разобран до материка. Вид с юго-востока. Северо-западная стенка с контрольным прокопом 18.11.2023 г.

Илл. 57. Ленинградская обл., Выборгский р-н, Приморское гор. поселение. Перегон Приморск-Прибылово. Участок обследования. Шурф 5 после засыпки. Вид с юго-востока. 18.11.2023 г.

Илл. 58. Ленинградская обл., Выборгский р-н, Приморское гор. поселение. Перегон Приморск-Прибылово. Участок обследования. Место закладки Шурфа 6. Вид с запада. 18.11.2023 г.

Илл. 59. Ленинградская обл., Выборгский р-н, Приморское гор. поселение. Перегон Приморск-Прибылово. Участок обследования. Шурф 6 разобран до материка. Вид с запада. 18.11.2023 г.

Илл. 60. Ленинградская обл., Выборгский р-н, Приморское гор. поселение. Перегон Приморск-Прибылово. Участок обследования. Шурф 6 разобран до материка. Восточная стенка с контрольным прокопом. 18.11.2023 г.

Илл. 61. Ленинградская обл., Выборгский р-н, Приморское гор. поселение. Перегон Приморск-Прибылово. Участок обследования. Шурф 6 после засыпки. Вид с запада. 18.11.2023 г.

Илл. 62. Ленинградская обл., Выборгский р-н, Приморское гор. поселение. Перегон Приморск-Прибылово. Участок обследования. Место закладки шурфа 7. Вид с запада. 18.11.2023 г.

Илл. 63. Ленинградская обл., Выборгский р-н, Приморское гор. поселение. Перегон Приморск-Прибылово. Участок обследования. Шурф 7 разобран до материка. Вид с запада. 18.11.2023 г.

Илл. 64. Ленинградская обл., Выборгский р-н, Приморское гор. поселение. Перегон Приморск-Прибылово. Участок обследования. Шурф 7 разобран до материка. Восточная стенка с контрольным прокопом. Вид с севера. 18.11.2023 г.

Илл. 65. Ленинградская обл., Выборгский р-н, Приморское гор. поселение. Перегон Приморск-Прибылово. Участок обследования. Шурф 7 после засыпки. Вид с запада. 18.11.2023 г.

Илл. 66. Ленинградская обл., Выборгский р-н, Приморское гор. поселение. Перегон Приморск-Прибылово. Участок обследования. Место закладки шурфа 8. Вид с юга. 18.11.2023 г.

Илл. 67. Ленинградская обл., Выборгский р-н, Приморское гор. поселение. Перегон Приморск-Прибылово. Участок обследования. Шурф 8 разобран до материка. Вид с юга. 18.11.2023 г.

Илл. 68. Ленинградская обл., Выборгский р-н, Приморское гор. поселение. Перегон Приморск-Прибылово. Участок обследования. Шурф 8 разобран до материка. Вид сверху с юга. 18.11.2023 г.

Илл. 69. Ленинградская обл., Выборгский р-н, Приморское гор. поселение. Перегон Приморск-Прибылово. Участок обследования. Шурф 8 разобран до материка. Северная стенка. Вид с юга. 18.11.2023 г.

Илл. 70. Ленинградская обл., Выборгский р-н, Приморское гор. поселение. Перегон Приморск-Прибылово. Участок обследования. Шурф 8 разобран до материка. Северная стенка с контрольным прокопом. Вид с юга. 18.11.2023 г.

Илл. 71. Ленинградская обл., Выборгский р-н, Приморское гор. поселение. Перегон Приморск-Прибылово. Участок обследования. Шурф 8 после засыпки. Вид с юга. 18.11.2023 г.

Илл. 72. Ленинградская обл., Выборгский р-н, Приморское гор. поселение. Перегон Приморск-Прибылово. Участок обследования. Место закладки шурфа 9. Вид с юга. 18.11.2023 г.

Илл. 73. Ленинградская обл., Выборгский р-н, Приморское гор. поселение. Перегон Приморск-Прибылово. Участок обследования. Шурф 9 разобран до материка. Вид с юга. 18.11.2023 г.

Илл. 74. Ленинградская обл., Выборгский р-н, Приморское гор. поселение. Перегон Приморск-Прибылово. Участок обследования. Шурф 9 разобран до материка. Вид сверху с юга. 18.11.2023 г.

Илл. 75. Ленинградская обл., Выборгский р-н, Приморское гор. поселение. Перегон Приморск-Прибылово. Участок обследования. Шурф 9 разобран до материка. Северная стенка. Вид с юга. 18.11.2023 г.

Илл. 76. Ленинградская обл., Выборгский р-н, Приморское гор. поселение. Перегон Приморск-Прибылово. Участок обследования. Шурф 9 разобран до материка. Северная стенка с контрольным прокопом. Вид с юга. 18.11.2023 г.

Илл. 77. Ленинградская обл., Выборгский р-н, Приморское гор. поселение. Перегон Приморск-Прибылово. Участок обследования. Шурф 9 после засыпки. Вид с юга. 18.11.2023 г.

Илл. 78. Ленинградская обл., Выборгский р-н, Приморское гор. поселение. Перегон Приморск-Прибылово. Участок обследования. Место закладки шурфа 10. Вид с юга. 18.11.2023 г.

Илл. 79. Ленинградская обл., Выборгский р-н, Приморское гор. поселение. Перегон Приморск-Прибылово. Участок обследования. Шурф 10 разобран до материка. Вид с юга. 18.11.2023 г.

Илл. 80. Ленинградская обл., Выборгский р-н, Приморское гор. поселение. Перегон Приморск-Прибылово. Участок обследования. Шурф 10 разобран до материка. Вид сверху с юга. 18.11.2023 г.

Илл. 81. Ленинградская обл., Выборгский р-н, Приморское гор. поселение. Перегон Приморск-Прибылово. Участок обследования. Шурф 10 разобран до материка. Северная стенка. Вид с юга. 18.11.2023 г.

Илл. 82. Ленинградская обл., Выборгский р-н, Приморское гор. поселение. Перегон Приморск-Прибылово. Участок обследования. Шурф 10 разобран до материка. Северная стенка с контрольным прокопом. Вид с юга. 18.11.2023 г.

Илл. 83. Ленинградская обл., Выборгский р-н, Приморское гор. поселение. Перегон Приморск-Прибылово. Участок обследования. Шурф 10 после засыпки. Вид с юга. 18.11.2023 г.

Илл. 84. Ленинградская обл., Выборгский р-н, Приморское гор. поселение. Перегон Приморск-Прибылово. Участок обследования. Место закладки шурфа 11. Вид с юга. 18.11.2023 г.

Илл. 85. Ленинградская обл., Выборгский р-н, Приморское гор. поселение. Перегон Приморск-Прибылово. Участок обследования. Шурф 11 разобран до материка. Вид с юга. 18.11.2023 г.

Илл. 86. Ленинградская обл., Выборгский р-н, Приморское гор. поселение. Перегон Приморск-Прибылово. Участок обследования. Шурф 11 разобран до материка. Вид сверху с юга. 18.11.2023 г.

Илл. 87. Ленинградская обл., Выборгский р-н, Приморское гор. поселение. Перегон Приморск-Прибылово. Участок обследования. Шурф 11 разобран до материка. Северная стенка. 18.11.2023 г.

Илл. 88. Ленинградская обл., Выборгский р-н, Приморское гор. поселение. Перегон Приморск-Прибылово. Участок обследования. Шурф 11 разобран до материка. Северная стенка с контрольным прокопом 18.11.2023 г.

Илл. 89. Ленинградская обл., Выборгский р-н, Приморское гор. поселение. Перегон Приморск-Прибылово. Участок обследования. Шурф 11 после засыпки. Вид с юга. 18.11.2023 г.

Илл. 90. Ленинградская обл., Выборгский р-н, Приморское гор. поселение. Перегон Приморск-Прибылово. Участок обследования. Место закладки шурфа 12. Вид с юга. 18.11.2023 г.

Илл. 91. Ленинградская обл., Выборгский р-н, Приморское гор. поселение. Перегон Приморск-Прибылово. Участок обследования. Шурф 12 разобран до материка. Вид с юга. 18.11.2023 г.

Илл. 92. Ленинградская обл., Выборгский р-н, Приморское гор. поселение. Перегон Приморск-Прибылово. Участок обследования. Шурф 12 разобран до материка. Вид сверху с юга. 18.11.2023 г.



Илл. 93. Ленинградская обл., Выборгский р-н, Приморское гор. поселение. Перегон Приморск-Прибылово. Участок обследования. Шурф 12 разобран до материка. Северная стенка. 18.11.2023 г.

Илл. 94. Ленинградская обл., Выборгский р-н, Приморское гор. поселение. Перегон Приморск-Прибылово. Участок обследования. Шурф 12 разобран до материка. Северная стенка с контрольным прокопом. 18.11.2023 г.

Илл. 95. Ленинградская обл., Выборгский р-н, Приморское гор. поселение. Перегон Приморск-Прибылово. Участок обследования. Шурф 12 после засыпки. Вид с юга. 18.11.2023 г.

Приложение 5

к Акту по результатам государственной историко-культурной экспертизы земельного участка по адресу: Российская Федерация, Ленинградская область, Выборгский муниципальный район, участок перегона между ст. Приморск и ст. Прибылово Октябрьской железной дороги, отведенного для размещения объекта «Строительство вторых железнодорожных путей и электрификации участка Выборг-Приморск-Ермилово Октябрьской железной дороги. Второй главный путь на перегоне ст. Приморск-ст. Прибылово», подлежащего воздействию земляных, строительных, мелиоративных, хозяйственных работ, предусмотренных статьей 25 Лесного кодекса Российской Федерации работ по использованию лесов (за исключением работ, указанных в пунктах 3, 4 и 7 части 1 статьи 25 Лесного кодекса Российской Федерации) и иных работ, в случае если указанные земли расположены в границах территорий, утвержденных в соответствии с подпунктом 34 пункта 1 статьи 9 Федерального закона «Об объектах культурного наследия (памятниках истории и культуры) народов Российской Федерации» (пп. «д» п. 11(1) Положения о Государственной историко-культурной экспертизе, утвержденного Постановлением Правительства РФ от 15.07. 2009 г. № 569).

Копия Открытого листа на право производства полевых археологических работ

Министерство культуры Российской Федерации

ОТКРЫТЫЙ ЛИСТ

№ 4409-2023

Настоящий открытый лист выдан:

Михайловой Елене Робертовне

(серия номер паспорта)

на право проведения археологических полевых работ
на земельных участках с кадастровыми номерами 47:01:0301002:6 в г. Высоцке в Выборгском районе; 47:07:1703021:532; 47:07:1703021:150 во Всеволожском районе; на участке перегона между ж/д ст. Приморск и ж/д ст. Прибылово Октябрьской железной дороги; для размещения объекта «Строительство вторых железнодорожных путей и электрификация участка Выборг — Приморск — Ермилово Октябрьской железной дороги. Реконструкция станции Советский» на ж/д ст. Советский Октябрьской железной дороги; на ж/д ст. Прибылово Октябрьской железной дороги в Выборгском районе Ленинградской области.

(место проведения археологических полевых работ)

На основании открытого листа

Михайлова Елена Робертовна

(Ф.И.О)

имеет право производить следующие археологические полевые работы:
археологические разведки с осуществлением локальных земляных работ на указанной территории в целях выявления объектов археологического наследия, уточнения сведений о них и планирования мероприятий по обеспечению их сохранности.

Передоверие права на проведение археологических полевых работ по данному открытому листу другому лицу запрещается.

Срок действия открытого листа: с ***27 сентября 2023 г.*** по ***30 мая 2024 г.***

Дата принятия решения о предоставлении открытого листа: ***27 сентября 2023 г.***

Первый заместитель Министра (должность) (подпись) **С.Е. Обрывалин** (Ф.И.О.)

Дата ***27 сентября 2023 г.*** М.П.

033521