

АКТ

по результатам государственной историко-культурной экспертизы земельных участков, отведенных для реализации проекта: «Строительство вторых железнодорожных путей и электрификации участка Выборг-Приморск-Ермилово Октябрьской железной дороги. Реконструкция станции Прибылово». по адресу: Ленинградская область, Выборгский район, МО «Приморское городское поселение», ст. Прибылово Октябрьской железной дороги, подлежащих воздействию земляных, строительных, мелиоративных, хозяйственных работ, предусмотренных статьей 25 Лесного кодекса Российской Федерации работ по использованию лесов (за исключением работ, указанных в пунктах 3, 4 и 7 части 1 статьи 25 Лесного кодекса Российской Федерации) и иных работ, в случае если указанные земли расположены в границах территорий, утвержденных в соответствии с подпунктом 34 пункта 1 статьи 9 Федерального закона «Об объектах культурного наследия (памятниках истории и культуры) народов Российской Федерации» (пп. «д» п. 11(1) Положения о Государственной историко-культурной экспертизе, утвержденного Постановлением Правительства РФ от 15.07. 2009 г. № 569).

Настоящий Акт государственной историко-культурной экспертизы составлен в соответствии с Положением о государственной историко-культурной экспертизе, утвержденном постановлением Правительства Российской Федерации от 15 июля 2009 г. № 569. Государственная историко-культурная экспертиза проведена государственным экспертом Михайловой Еленой Робертовной (аттестована приказом Министерства культуры Российской Федерации № 1809 от 09.11.2021 г.).

Экспертиза проведена 16.10.2023 г. – 21.06.2024 г.

Место проведения экспертизы: Приморское городское поселение Выборгского р-на Ленинградской обл., г. Санкт-Петербург.

Заказчик экспертизы:	Индивидуальный предприниматель Аврух Лев Григорьевич (ИП Аврух Лев Григорьевич) Юридический адрес: 197371, Санкт-Петербург, ул. Ольховая, д. 14, корп.1, 230 ОГРНИП: 319784700004521 ИНН: 781011648229 ИНН 7813576570 / КПП 781301001 e-mail avruh2000@mail.ru
---------------------------------	---

Сведения об эксперте

Фамилия, имя, отчество:	Михайлова Елена Робертовна
Образование:	высшее (Санкт-Петербургский государственный университет)
Специальность:	историк, археолог
Ученая степень (звание):	Кандидат исторических наук
Стаж работы:	27 лет
Место работы и должность:	Федеральное государственное бюджетное образовательное учреждение высшего образования «Санкт-Петербургский государственный университет» (СПбГУ), ведущий специалист
Реквизиты аттестации:	Государственный эксперт по проведению историко-культурной экспертизы (Приказ Министерства культуры Российской Федерации № 1809 от 09.11.2021 г. «Об аттестации экспертов по проведению государственной историко-культурной экспертизы», Приложение к приказу МК РФ № 1809 от 09.11.2021 г., п.18)
Объекты экспертизы, на которые был аттестован эксперт	<ul style="list-style-type: none">- выявленные объекты культурного наследия в целях обоснования целесообразности включения данных объектов в реестр;- земли, подлежащие воздействию земляных, строительных, мелиоративных, хозяйственных работ, предусмотренных статьей 25 Лесного кодекса Российской Федерации работ по использованию лесов (за исключением работ, указанных в пунктах 3, 4 и 7 части 1 статьи 25 Лесного кодекса Российской Федерации) и иных работ, в случае, если указанные земли расположены в границах территорий, утвержденных в соответствии с пунктом 34.2 пункта 1 статьи 9 Федерального закона;- документация или разделы документации, обосновывающие меры по обеспечению сохранности объекта культурного наследия, включенного в реестр, выявленного объекта культурного наследия либо объекта, обладающего признаками объекта культурного наследия, при проведении земляных, мелиоративных, хозяйственных работ, указанных в статье 30 Федерального закона работ по использованию лесов и иных работ в границах территории объекта культурного наследия либо на земельном участке, непосредственно связанном с земельным участком в границах территории объекта культурного наследия;- документация, за исключением научных отчетов о выполненных археологических полевых работах, содержащая результаты исследований, в соответствии с которыми определяется наличие или отсутствие объектов, обладающих признаками объекта культурного наследия, на земельных участках, подлежащих воздействию земляных, строительных, мелиоративных, хозяйственных работ, указанных в статье 30 Федерального закона работ по использованию лесов и иных работ.

Эксперт

- не имеет родственных связей с заказчиком (его должностными лицами, работниками);
- не состоит в трудовых отношениях с заказчиком;
- не имеет долговых или иных имущественных обязательств перед заказчиком;
- не владеет ценными бумагами, акциями (долями участия, паями в уставных капиталах) заказчика;
- не заинтересован в результатах исследований и решений, вытекающих из настоящего экспертного заключения, с целью получения выгоды в виде денег, ценностей, иного имущества, услуг имущественного характера или имущественных прав для себя или третьих лиц.

В соответствии с законодательством Российской Федерации эксперт несет ответственность за достоверность сведений, изложенных в заключении экспертизы.



эксперт Е.Р. Михайлова

Основания проведения государственной историко-культурной экспертизы

Федеральный закон № 73-ФЗ «Об объектах культурного наследия (памятниках истории и культуры) народов Российской Федерации» от 25.06.2002 г. (в действующей редакции).

Положение о Государственной историко-культурной экспертизе (утв. Постановлением Правительства РФ от 15 июля 2009 г. № 569) (в действующей редакции).

Письмо Комитета по сохранению культурного наследия Ленинградской области от 04.08.2023 г. № 01-17-585/2023-0-1.

Договор № 15/10-23-ДОГ от 16.10. 2023 г. на проведение государственной историко-культурной экспертизы.

Цель проведения государственной историко-культурной экспертизы

Определение наличия или отсутствия объектов археологического наследия либо объектов, обладающих признаками объекта археологического наследия, на земельных участках, отведенных для реализации проекта: «Строительство вторых железнодорожных путей и электрификации участка Выборг-Приморск-Ермилово Октябрьской железной дороги. Реконструкция станции Прибылово». по адресу: Ленинградская область,

Выборгский район, МО «Приморское городское поселение», ст. Прибылово Октябрьской железной дороги.

Объект государственной историко-культурной экспертизы

Земли, подлежащие воздействию земляных, строительных, мелиоративных, хозяйственных работ, предусмотренных статьей 25 Лесного кодекса Российской Федерации работ по использованию лесов (за исключением работ, указанных в пунктах 3, 4 и 7 части 1 статьи 25 Лесного кодекса Российской Федерации) и иных работ, в случае если указанные земли расположены в границах территорий, утвержденных в соответствии с подпунктом 34 2 пункта 1 статьи 9 Федерального закона «Об объектах культурного наследия (памятниках истории и культуры) народов Российской Федерации» (пп. «д» п. 11(1) Положения о Государственной историко-культурной экспертизе, утвержденного Постановлением Правительства РФ от 15.07. 2009 г. № 569), а именно – земельные участки, отведенные для реализации проекта: «Строительство вторых железнодорожных путей и электрификации участка Выборг-Приморск-Ермилово Октябрьской железной дороги. Реконструкция станции Прибылово», по адресу: Ленинградская область, Выборгский район, МО «Приморское городское поселение», ст. Прибылово Октябрьской железной дороги.

Сведения об обстоятельствах, повлиявших на процесс проведения и результаты экспертизы

Обстоятельства, повлиявшие на процесс проведения и результаты экспертизы, отсутствуют.

Перечень документов, представленных заявителем

Копия письма Комитета по сохранению культурного наследия Ленинградской области от 04.08.2023 г. № 01-17-585/2023-0-1.

Копия письма Комитета по сохранению культурного наследия Ленинградской области от 17.01.2024 г. № 01-17-36/2024-0-1.

Выписка из Единого государственного реестра недвижимости об объекте недвижимости земельный участок кадастровый номер 47:01:0000000:4 (Единое землепользование).

Письмо ООО «ТрансПроектИндустрия» от 29 декабря 2023 г. № 932-12-23 г. об отсутствии требований по разработке ГПЗУ для линейных объектов.

Проектная документация. «Строительство вторых железнодорожных путей и электрификация участка Выборг - Приморск – Ермилово Октябрьской железной дороги.

Реконструкция станции Прибылово». Раздел 2. Проект полосы отвода. 010-04-2023-ППО. 2023 г.

(Приложение 2 к настоящему акту)

Сведения о проведенных исследованиях с указанием примененных методов, объема и характера выполненных работ и их результатов

В рамках проведения данной государственной историко-культурной экспертизы, были выполнены следующие исследования:

- ознакомление с представленной заявителем документацией по объекту: «Строительство вторых железнодорожных путей и электрификации участка Выборг-Приморск-Ермилово Октябрьской железной дороги. Реконструкция станции Прибылово». по адресу: Ленинградская область, Выборгский район, МО «Приморское городское поселение», ст. Прибылово Октябрьской железной дороги;

- определено положение участка – объекта экспертизы на следующих картографических ресурсах: Публичная кадастровая карта. Портал Федеральной службы государственной регистрации, кадастра и картографии (URL <https://pkk5.rosreestr.ru>), Публичная кадастровая карта: Ленинградская область (URL <https://roscadastr.com/map/leningradskaya-oblast>), Региональная геоинформационная система Ленинградской области. Картографические материалы (URL <https://fpd.lenobl.ru/app/4/layers>), Комитет по сохранению культурного наследия Ленинградской области. Перечень ОКН (URL <https://fpd.lenobl.ru/app/12/layers>), открытый картографический портал ЭтоМесто: Старые карты городов России онлайн (URL <http://www.etomesto.ru/>);

- выполнены историко-библиографические исследования, изучение картографических источников, анализ информации об основных этапах освоения территории, оценка вероятности нахождения на обследуемом участке объектов археологического наследия;

- выполнен анализ сведений об археологических исследованиях, ранее проведенных в районе расположения земельного участка;

- проведены археологическая разведка с осуществлением локальных земляных работ (визуальное обследование и фотофиксация участка обследования, закладка и документирование разведочных археологических шурфов).

Основные методы проведенного исследования – анализ документальных и библиографических источников, картографический метод. натурное визуальное обследование, полевое археологическое исследование (археологическая разведка с

осуществлением локальных земляных работ).

В результате перечисленных исследований, носящих преимущественно научно-практический характер, было получено представление о расположении земельного участка – объекта экспертизы, его современном состоянии, перспективах обнаружения на участке объектов археологического наследия либо объектов, обладающих признаками объекта археологического наследия, заложены и документированы три разведочных археологических шурфа.

На основании изучения представленных заявителем и собранных материалов, проведенных натурных исследований был сделан вывод, что объем собранных материалов и проведенных исследований достаточен для подготовки заключения (акта) государственной историко-культурной экспертизы.

Факты и сведения, установленные в результате проведенных исследований

Географическая характеристика участка обследования

Выборгский муниципальный район Ленинградской области расположен в северо-западной части Ленинградской области и занимает всю западную половину Карельского перешейка. На юге и западе район омывается водами Финского и Выборгского заливов.

Территория Выборгского района располагается на территории Выборгской низменности Балтийского щита, в основном в пределах Балтийско-Ладожского ландшафтного округа, для которого характерна равнинная местность. Почти две трети территории района занимают леса, преимущественно хвойные. Климат района морской с переходом к континентальному, с умеренно мягкой зимой и умеренно теплым летом, значительным количеством осадков в течение года.

Крупнейшей рекой, протекающей по территории района, является Вуокса. Кроме нее, в районе находится множество небольших рек, а также озер ледникового происхождения (в т. ч. такие крупные озера, как Глубокое, Нахимовское, Пионерское, Красногвардейское). Значительная часть территории района, особенно в его южной и юго-восточной частях, заболочена.

Современный ландшафт Карельского перешейка и Восточной Фенноскандии сформировался в результате продолжающегося изостатического поднятия земной коры вследствие отступления ледника. Подъем земной коры продолжается и в наши дни, усиливаясь в северо-западном направлении и ослабевая в юго-восточном. Так, в районе Выборгского залива суша продолжает подниматься со скоростью около 2 мм в год, по

берегам Ботнического залива – до 1 см в год. Следствием этого стало постоянное изменение очертаний береговой линии и высот различных объектов над уровнем моря.

Участок проведения экспертизы расположен на восточном побережье бухты Ключевской Выборгского залива, административно относится к Приморскому городскому поселению, включающему город Приморск, близлежащие поселки, а также часть акватории Финского и Выборгского заливов.

Территория расположения участка относится к Вуоксинско-Приморской геоморфологической провинции, где проходит главный тектонический раздел региона – граница между Балтийским кристаллическим щитом и Русской плитой (в ее строении фундамент, сложенный кристаллическими породами, перекрыт мощным чехлом дочетвертичных морских осадочных пород). В рельефе провинции преобладают низменные аккумулятивные равнины, сложенные осадками 2-го Балтийского ледникового озера, Анцилового озера, Литоринового моря и ладожской трансгрессии. Равнины расчленены широкими (до первых километров) и относительно глубокими (до 40–50 метров) ложбинами северо-западной ориентировки. Эти ложбины образовались в результате выпахающей деятельности ледников и эрозии подледниковых потоков талых вод и ныне заняты речными долинами и вытянутыми в плане озерами. Склоны ложбин террасированы в результате серии водных осцилляций в послеледниковое время.

Кроме ложбин, равнинный характер территории нарушен редкими массивами и полосами моренного рельефа, который сильно абрадирован водами послеледниковых бассейнов, а также крупными водноледниковыми грядами – озами – которые, как и сельги, и ложбины ледникового выпахания, имеют северо-западную ориентировку при длине до первых десятков километров и высоте до 20–30 метров.

История изучения древностей региона

Наиболее подробно на территории Карельского перешейка к настоящему времени изучены древности каменного века. Многолетними исследованиями установлено, что древности каменного века приурочены к береговым линиям древних постледниковых водоемов. В исследуемом районе древние береговые линии, которые могут маркировать зоны хозяйственной деятельности первобытного человека, лежат в пределах отметок 10–25 м над уровнем моря (Долуханов 1963: 63; 1969: 43-48; Miettinen 2002: 14; Субетто и др. 2002: 81; Герасимов, Лицын, Тимофеев 2003). Зоны обитания в бронзовом и железном веке, а также в историческую эпоху соответствовали современным.

Изучение первобытных древностей в западной части Карельского перешейка началось более 100 лет назад финскими археологами, когда Ю. Айлио и К. Сойккели исследовали неолитическую стоянку Näyginmäki в черте Выборга. В 1912 г. К. Сойккели раскапывал стоянку Kastila Selakangas. Новый всплеск научного интереса финских исследователей наблюдался в 1920–1930-е гг. (работы А. Европеуса, С. Пяльси, Е. Сарасмо). Полученные ими материалы были в основном обобщены в монографии К.А. Нордмана (Nordman 1924).

В послевоенные советские годы данный район перешейка почти не интересовал отечественных специалистов по каменному веку. Лишь в 1961 г. Р. В. Козырева открыла пункт у д. Черничное в среднем течении р. Гороховки. Небольшие разведочные маршруты на смежных территориях осуществлял в 1980-е гг. В. И. Тимофеев.

В начале XXI в. интенсивные исследования в регионе возобновились. В 2001 г. С. Н. Лисицын раскапывал стоянку Токарево 1. В 2002 г. в рамках совместного проекта ИИМК РАН и Хельсинкского университета проводилось археологическое разведочное обследование бассейна р. Гороховка в районе п. Советский (бывш. Johannes) и д. Токарево (бывш. Kaijala). В результате проведенных работ, дополнительно к 5 ранее известным в этом микрорайоне неолитическим стоянкам, обнаружены 12 новых памятников, относящихся к эпохе каменного века – раннего металла. В 2003 г. в ходе того же проекта были открыты 7 новых стоянок неолита – эпохи раннего металла в районе пос. Ермилово (Carpelan, Uino, Gerasimov 2008: 185–215). В 2004–2005 гг. производились раскопки стоянки Ермилово 1. Таким образом, интенсивные работы по поиску и исследованию первобытных памятников в западной части Карельского перешейка в настоящее время продолжается, а количество известных памятников уже превышает 50.

Древности периодов от бронзового века до раннего средневековья на территории Карельского перешейка пока изучены недостаточно, и четких представлений о характерных чертах и топографии памятников этого периода у исследователей пока не сложилось.

На о. Мощный в 2019 г. экспедицией ИИМК РАН было выявлено и исследовано поселение, материалы которого, в частности керамика со штрихованной поверхностью, зафиксированная в очаге и культурном слое поселения находит аналогии в древностях бронзового века прибрежной Финляндии. Методом радиоуглеродного датирования удалось установить, что многослойное поселение имеет несколько пластов древностей: X–IX вв. до н. э., доримский железный век и древнерусский период (Городилов, Раззак 2021: 240–242). Возможно открытие объектов эпохи раннего средневековья на небольших островах (по аналогии с известным погребением эпохи викингов на острове Эссаари в Выборгском заливе (Кочкуркина 1981: 17–18) и др. подобным памятникам). В Выборгском районе

известно два раннесредневековых монетных клада (Выборг, младшая монета 1012 г.; Heinjoki / Вещево, младшая монета 1070 г.) (Лапшин 1995: 156, 157).

Древности средневековой корелы – могильники и пока менее изученные городища и селища – многократно обсуждались и описаны в археологических работах (подробная библиография по теме приведена в обобщающих работах: Кочкуркина 1981, Uino 1997; Сакса 2010; Сокровища... 2022). Однако объекты эпохи средневековья непосредственно на территории Выборгского района пока малочисленны.

Отдельными неординарными памятниками эпохи средневековья и нового времени являются средневековые города. На территории Выборгского района расположен такой значительный центр эпохи средневековья – нового времени, как Выборг; его археологическое изучение было начато в конце XIX в. А. Хакманом. Планомерное археологическое исследование Выборга началось в 1970-х гг. и связано с работами В. А. Тюленева и А. И. Сакса (Тюленев 1984, 1985; Сакса 2002, 2015; Сакса и др. 2003; Saksa, 2016).

Не всегда возможна без раскопок историко-культурная характеристика разнообразных каменных сложений, встречающихся на широкой территории Фенноскандии, в том числе и на территории Выборгского района. Так, на северном берегу Выборгского залива и на о-ве Мощный известны группы каменных курганов эпохи бронзы, состоящие из двух-трех насыпей и отдельных каменных выкладок (Городилов, Раззак 2021). Значительная часть каменных сложений представляет собой погребальные памятники эпохи средневековья (Сакса 1985) либо объекты эпохи нового и даже новейшего времени, связанные с расчисткой и межеванием полей, обозначением границ лесных участков и т.п.

Среди историко-архитектурных памятников, обладающих признаками объекта археологического наследия, следует отметить береговую батарею Хануккала 1808 г. постройки на восточном берегу острова Майский севернее п. Советский, входившую в систему морских укреплений Выборгской крепости, а также две береговых батареи Хяркяля в укрепрайоне пролива Бьеркезунд на полуострове Киперорт постройки 1910-х гг.

К настоящему времени вблизи ж/д станции Прибылово известны следующие памятники археологии (объекты археологического наследия).

1. Глебычево 1. Стоянка каменного века в 2 км к югу от п. Глебычево, в 130 м к востоку от обочины шоссе Приморск–Выборг, при примыкании к нему дороги из д. Ермилово. Памятник расположен на абсолютной отметке 20 м над уровнем моря. Подъемный материал был встречен на лесной тропе и в отвале противопожарной канавы на протяжении ~70 м вдоль четко выраженного в рельефе уступа литориновой террасы

высотой 4-5 м. Находки включали 4 мелких фрагмента керамики без следов орнаментации, 5 сланцевых и 3 кварцевых отщепа. Удален от южной оконечности участка обследования более чем на 1 км к юго-востоку.

2. Глебычево 2. Стоянка каменного века. Расположена в 100–120 м к западу от стоянки Глебычево 1, непосредственно на обочине шоссе Приморск–Выборг. Памятник локализован на абсолютной отметке 14 м над уровнем моря. Подъемный материал был встречен в осыпи обочины шоссе, а также в отвалах противопожарной канавы. Находки: 4 кварцевых отщепа без следов вторичной обработки и обломок шлифовальной плиты из красного песчаника. Удален от южной оконечности участка обследования более чем на 1 км к юго-востоку.

Сведения о земельном участке – объекте экспертизы

Земельный участок, отведенный для работ по титулу «Строительство вторых железнодорожных путей и электрификации участка Выборг-Приморск-Ермилово Октябрьской железной дороги. Реконструкция станции Прибылово» (далее также – участок, участок обследования) расположен по адресу: Ленинградская область, Выборгский район, МО «Приморское городское поселение», ст. Прибылово Октябрьской железной дороги. По материалам публичных кадастровых реестров территория участка обследования расположена в границах двух кадастровых участков – 47:01:1319002:8 и 47:01:0601001:29. Согласно выписке из Единого государственного реестра недвижимости об объекте недвижимости земельный участок кадастровый номер 47:01:0000000:4 (Единое землепользование), указанные обособленные (условные) участки входят в единое землепользование и их КН 47:01:0000000:4 (Единое землепользование) (см. Приложения 2, 3 к настоящему акту).

Участок обследования имеет в плане неправильную форму. Он вытянут вдоль существующей ветки железной дороги в районе ст. Прибылово в генеральном направлении север – юг на 2,2 км. Средняя ширина землеотвода 60 м, в центральной части он расширяется до 150 м. Общая площадь землеотвода составляет 47 000 кв. м. Участок, в соответствии с направлением ж/д ветки, вытянут вдоль восточного побережья бухты Ключевой (удален от береговой линии на 80–500 м), напротив о-ва Заовражный. В административном отношении северная часть участка обследования относится к пос. Ключевое (до 1948 г. Рёмпётти / Rõmpõtti), а южная – к пос. Глебычево (до 1948 г. Макслахти / Makslahti). Приморского городского поселения Выборгского района Ленинградской области.

Станция Прибылово (первоначально – Makslahti) была построена в 1925 г. в составе второй очереди линии Viipuri–Koivisto–Terijoki (совр. Выборг – Приморск – Зеленогорск) на территории Финляндии. В настоящее время работает как остановочный пункт на 135,7 км перегона Приморск – Советский линии Зеленогорск – Приморск – Выборг Октябрьской железной дороги.

Согласно письмам Комитета по сохранению культурного наследия Ленинградской области от 04.08.2023 г. № 01-17-585/2023-0-1, от 17.01.2024 г. № 01-17-36/2024-0-1, в границах земельного участка, местонахождение: Российская Федерация, Ленинградская область, Выборгский муниципальный район, ст. Прибылово Октябрьской железной дороги, отсутствуют объекты культурного наследия, включенные в Реестр, выявленные объекты культурного наследия, включенные в Перечень выявленных объектов культурного наследия, расположенных на территории Ленинградской области, и объекты, обладающие признаками объекта культурного наследия, в том числе археологического.

Земельный участок, местонахождение: Российская Федерация, Ленинградская область, Выборгский муниципальный район, ст. Прибылово Октябрьской железной дороги, находится вне зон охраны/защитных зон объектов культурного наследия.

Земельный участок, местонахождение: Российская Федерация, Ленинградская область, Выборгский муниципальный район, ст. Прибылово Октябрьской железной дороги, не относится к землям историко-культурного назначения, правовой режим которых регулируется земельным законодательством Российской Федерации и Федеральным законом № 73-ФЗ.

Сведения о проведенных историко-культурных исследованиях в отношении земельного участка, местонахождение: Российская Федерация, Ленинградская область, Выборгский муниципальный район, ст. Прибылово Октябрьской железной дороги, в комитете по сохранению культурного наследия Ленинградской области отсутствуют.

Проведение государственной историко-культурной экспертизы земельного участка, местонахождение: Российская Федерация, Ленинградская область, Выборгский муниципальный район, ст. Прибылово Октябрьской железной дороги, не требуется. Указанный земельный участок хозяйственно освоен. На его территории находится действующая железная дорога (железнодорожное полотно с защитной полосой). В случае проведения работ за границами освоенной и обследованной территории объекта (за пределами действующей железной дороги) во исполнение требований ст. 28, 30, 31, 32, 36 Федерального закона № 73-ФЗ необходимо проведение историко-культурной экспертизы земельного участка, подлежащего воздействию земляных, строительных, хозяйственных и иных работ, путем археологической разведки, в порядке, установленном ст. 45.1

Федерального закона № 73-ФЗ с целью определения наличия или отсутствия объектов, обладающих признаками объекта культурного наследия на данном земельном участке.

Работами оп титулу «Строительство вторых железнодорожных путей и электрификации участка Выборг-Приморск-Ермилово Октябрьской железной дороги. Реконструкция станции Прибылово» предусмотрено строительство второго железнодорожного пути параллельно существующему, за пределами действующей железной дороги. Таким образом, археологическому обследованию подлежит территория вдоль существующей насыпи железной дороги, по обеим ее сторонам, площадью ок. 20 000 кв. м.

Ход и результаты полевого археологического обследования

Полевое археологическое обследование (археологическая разведка с осуществлением локальных земляных работ) земельных участков, отведенных для работ по титулу: «Строительство вторых железнодорожных путей и электрификации участка Выборг-Приморск-Ермилово Октябрьской железной дороги. Реконструкция станции Прибылово». по адресу: Ленинградская область, Выборгский район, МО «Приморское городское поселение», ст. Прибылово Октябрьской железной дороги (далее также – Участок обследования, Участок работ) было выполнено 19.11.2023 г. Работы проводились в соответствии с требованиями действующего Положения о порядке проведения археологических полевых работ и составления научной отчетной документации и на основании Открытого листа № 4409-2023, выданного на имя Е. Р. Михайловой 27.09.2023 г. (сроком действия до 30.05.2024 г.). Полевые разведочные работы проводились после ознакомления с архивными и библиографическими сведениями о ранее выявленных в зоне работ объектах археологического наследия, картографическими данными (Приложение 4 к настоящему акту).

В ходе полевых работ были проведены визуальное обследование земельного участка, осмотр имеющихся обнажений грунта естественного и антропогенного происхождения, поиск подъемного материала, закладка и документирование разведочных шурфов. В ходе разведки проводилась полная фотографическая фиксация ландшафта обследованного участка и всего процесса разведочных работ.

Границы территории обследования на местности не обозначены, в ходе натурных полевых исследований границы определялись с помощью приборов глобального позиционирования по данным, предоставленным заказчиком работ, в сопоставлении с открытыми картографическими данными. Противоречий с документами, предоставленными заказчиком, при этом не выявлено.

Общая площадь территории, подлежащей обследованию для проведения государственной историко-культурной экспертизы – ок. 20 000 кв. м. В ходе обследования были заложены 3 разведочных шурфа размерами 1×1 м каждый. Заложенные шурфы были ориентированы сторонами по странам света, за точку фиксации географических координат шурфа принимался его юго-западный угол. Определение географических координат шурфов производилось с помощью портативных приборов глобального позиционирования Garmin 60CSx в формате градусов и десятичных минут (WGS-84).

После снятия дерна работы велись послойным снятием грунта вручную тонкими зачистками. Глубина шурфа включала всю толщу почвенного горизонта, осуществлялась контрольная прокопка верхней части археологически стерильного слоя (материка). В соответствии со ст. 3.12 действующего Положения о порядке проведения археологических полевых работ и составления научной отчетной документации, поскольку в шурфах не было выявлено археологического культурного слоя, графическая фиксация стенок и дна шурфов не производилась, выполнялась фотофиксация одной стенки. По окончании работ шурфы были засыпаны с восстановлением дернового покрова.

По результатам проведенного визуального осмотра установлено, что Участок обследования по большей части занят объектами ж/д инфраструктуры: железнодорожные пути, насыпь полотна, объекты электрификации и станционные сооружения. Ландшафт на участке обследования холмистый, антропогенно измененный, с резкими перепадами высот искусственного происхождения. По обеим сторонам от ж/д полотна расположен лес и высаженная лесополоса. В ходе осмотра имеющихся обнажений грунта признаков культурного слоя и предметов возрастом более 100 лет не обнаружено. В наиболее перспективных, с точки зрения обнаружения археологических памятников местах, минимально затронутых хозяйственным освоением, было заложено 3 разведочных шурфа размерами 1×1 м каждый.

Шурф 1 заложен в 735 м к северу, северо-западу от ж/д платформы и кассы ст. Прибылово, в 10 м к востоку от ж/д полотна, на поляне у подножия всхолмления, падающего к западу в заболоченную низину южнее лесной дороги и несанкционированного пешеходного перехода через ж/д пути. Абсолютная высота – 8 м над ур. моря. Координаты шурфа 60.458524° С.Ш., 28.711369° В.Д.

В шурфе прослежена следующая стратиграфия:

- слой дерна и подзола (до 15 см),
- крупный несортированный песок желтого цвета с линзами ожелезнения и гравелистыми прослойками – флювиогляциальные отложения (прослежены в контрольном прокопе на глубину до 55 см от дневной поверхности).

Археологических предметов и/или признаков археологического культурного слоя в шурфе не выявлено. Общая глубина шурфа с контрольным прокопом составила 55 см. После фотофиксации шурф был засыпан.

Шурф 2 заложен в 60 м к югу, юго-востоку от ж/д платформы и кассы ст. Прибылово, в 30 м к востоку от ж/д полотна, на опушке сосновой рощи, на склоне всхолмления, падающем к западу в заболоченную низину западнее ж/д насыпи. Абсолютная высота – 13 м над ур. моря. Координаты шурфа 60.451752° С.Ш., 28.716342° В.Д.

В шурфе прослежена следующая стратиграфия:

- слой дерна и подзола (7–10 см),
- крупный несортированный песок ярко-рыжего цвета с линзами ожелезнения и гравелистыми прослойками – флювиогляциальные отложения (прослежены в контрольном прокопе на глубину до 46 см от дневной поверхности).

Археологических предметов и/или признаков археологического культурного слоя в шурфе не выявлено. Общая глубина шурфа составила 46 см. После фотофиксации шурф был засыпан.

Шурф 3 заложен в 400 м к югу-юго-востоку от ж/д платформы и кассы ст. Прибылово, в 14 м к востоку от ж/д полотна, в 15 м к западу от Приморского шоссе (автодорога 41А-082) на занятой сосновым бором террасе склона всхолмления, плавно падающем к западу в заболоченную низину. Абсолютная высота – 13 м над ур. моря. Координаты шурфа 60.448865 ° С.Ш., 28.717123 ° В.Д.

В шурфе прослежена следующая стратиграфия:

- слой дерна и подзола (8–10 см),
- крупный несортированный песок рыжего цвета с валунами, гравием и галькой, с линзами ожелезнения и гравелистыми прослойками – флювиогляциальные отложения (прослежены в контрольном прокопе до глубины 40 см от дневной поверхности).

Археологических предметов и/или признаков археологического культурного слоя в шурфе не выявлено. Общая глубина шурфа составила 40 см. После фотофиксации шурф был засыпан.

Таким образом, земельный участок по адресу: Ленинградская область, Выборгский район, Приморское гор. поселение, МО «Приморское городское поселение», ст. Прибылово Октябрьской железной дороги за пределами хозяйственно освоенной территории обследован полностью. Объектов археологического наследия или объектов, обладающих признаками объекта археологического наследия (в т. ч. признаков археологического культурного слоя, артефактов возрастом более 100 лет), в ходе натурального полевого исследования не выявлено.

Перечень документов и материалов, собранных при проведении экспертизы, а также использованной для нее специальной и справочной литературы

В процессе работы по сбору документальных и библиографических данных были изучены и проанализированы:

1. Нормативная и методическая документация

Федеральный закон № 73-ФЗ «Об объектах культурного наследия (памятниках истории и культуры) народов Российской Федерации» от 25.06.2002 г. (в действующей редакции).

Закон Ленинградской области от 07.12.2015 г. «О государственной охране, сохранении, использовании и популяризации объектов культурного наследия (памятников истории и культуры) народов Российской Федерации, расположенных на территории Ленинградской области» (в действующей редакции).

Градостроительный кодекс Российской Федерации от 29.12.2004 г. № 190-ФЗ (в действующей редакции).

Водный кодекс Российской Федерации от 03.06.2006 г. № 74-ФЗ (в действующей редакции).

Положение о Едином государственном реестре объектов культурного наследия (памятников истории и культуры) народов Российской Федерации (утверждено приказом Росохранкультуры от 27.02.2009 г. № 37).

Положение о государственной историко-культурной экспертизе, утвержденное постановлением Правительства РФ от 15.07.2009 № 569.

Положение о порядке проведения археологических полевых работ (археологических раскопок и разведок) и составления научной отчетной документации (утверждено постановлением Бюро Отделения историко-филологических наук Российской академии наук от 20.06.2018 № 32).

Правила выдачи, приостановления и прекращения действия разрешений (открытых листов) на проведение работ по выявлению и изучению объектов археологического наследия, включая работы, имеющие целью поиск и изъятие археологических предметов (утверждены Постановлением Правительства Российской Федерации от 24.10.2022 г. № 1893).

Приказ Министерства культуры Российской Федерации от 03.10.2011 г. № 954 «Об утверждении Положения о Едином государственном реестре объектов культурного наследия (памятников истории и культуры) народов Российской Федерации».

Приказ Министерства культуры Российской Федерации от 01.09.2015 г. № 2328 «Об

утверждении перечня отдельных сведений об объектах археологического наследия, которые не подлежат опубликованию».

Письмо Министерства культуры Российской Федерации от 27.01.2012 № 12-01-39/05-АБ «Методика определения границ территорий объектов археологического наследия».

Письмо Министерства культуры Российской Федерации от 29.05.2014 г. № 110-01-39/05-ЕМ «Держателям и получателям разрешений (Открытых листов) на проведение работ по выявлению и изучению объектов археологического наследия»;

Письмо Министерства культуры Российской Федерации от 03.08.2017 г. № 236-01.1-39-ОР «Экспертам по проведению государственной историко-культурной экспертизы».

Методика определения границ территорий объектов археологического наследия. Рекомендована письмом Министерства культуры Российской Федерации № 12-01-39/05-АБ от 27.01.2012 г.

ГОСТ Р 55567-2013. Порядок организации и ведения инженерно-технических исследований на объектах культурного наследия. Памятники истории и культуры. Общие требования (Утвержден и введен в действие Приказом Федерального агентства по техническому регулированию и метрологии от 28.08.2013 г. № 665-ст).

ГОСТ Р 55528-2013. Состав и содержание научно-проектной документации по сохранению объектов культурного наследия. Памятники истории и культуры (Утвержден и введен в действие Приказом Федерального агентства по техническому регулированию и метрологии от 28.08.2013 г. № 593-ст).

ГОСТ Р 56891.1-2016 Сохранение объектов культурного наследия. Термины и определения. Часть 1. Общие понятия, состав и содержание научно-проектной документации (Утвержден и введен в действие Приказом Федерального агентства по техническому регулированию и метрологии от 10.03.2016 г. № 134-ст).

2. Библиографические источники

Герасимов Д.В., Лисицын С.Н., Тимофеев В.И. Материалы к археологической карте Карельского перешейка. СПб., 2003.

Городилов А.Ю., Раззак М.А. Новые памятники эпохи камня и бронзы на северном берегу Финского залива (по результатам разведочных работ 2020 г.) // Записки ИИМК РАН. 2021. № 25. – С.167–182.

Долуханов П.М. Послеледниковая история Балтики и хронология неолита. // Новые методы в археологических исследованиях. М.-Л., 1963.

Долуханов П.М., История Балтики. Л., 1969.

Кочкуркина С.И. Археологические памятники корелы X–XV вв. Л.: Наука, 1981.

Лапшин В.А. Археологическая карта Ленинградской области. Часть 2: Восточные и северные районы. СПб.: Изд-во СПбГУ, 1995.

Мельнов А.В. Действия русских войск на подступах к Выборгу в 1710 г. // История военного дела: исследования и источники. 2012. Т. 1. – С. 464–486.

Михайлова Е.Р., Шмелев К.В., Соболев В.Ю., Мурзенков Д.Н., Федоров И.А., Тарасов И.И. Полевые исследования Лаборатории археологии, исторической социологии и культурного наследия им. проф. Г.С. Лебедева СПбГУ в 2012–2013 гг. // Бюллетень ИИМК РАН. Охранная археология. 2015. № 5. – С. 107–122.

Сакса А.И. Исследование новых средневековых памятников на Карельском перешейке // Новое в археологии Северо-Запада СССР. Л.: Наука, 1985. С. 81–83

Сакса А.И. Выборг – город четырех исторических традиций (итоги исследований 1998–2000 гг.) // Культурное наследие Российского государства. Вып. III. Ученые, политики, журналисты, деятели Церкви об историческом и культурном достоянии. – СПб.: ИПК “Вести”, 2002. – С.150–164.

Сакса А.И. Древняя Карелия в конце I – начале II тысячелетия н.э.: происхождение, история и культура населения летописной Карельской земли. СПб.: Нестор-История, 2010.

Сакса А.И. Средневековый Выборг как восточное продолжение городской цивилизации побережья Балтики // Города и веси средневековой Руси. Археология, история, культура. К 60-летию Н.А. Макарова / Отв. ред. П.Г.Гайдуков. – М.; Вологда: Древности севера, 2015. – С.256–270.

Сакса А.И., Бельский С.В., Курбатов А.В., Полякова Н.Ю. Выборг – первые века истории (некоторые итоги исследований 1998–2001 гг.) // Проблемы балтийской археологии: Сб. науч. тр. / Науч. ред. Э.Б. Зальцман. – Калининград: Изд-во КГУ, 2003. Вып. 1. – С. 129–140.

Сокровища земли карельской [каталог выставки] / Сост. С.В. Бельский, М.С. Светоч; под ред. А.В. Мельнова. – Выборг: Выборгский объединенный музей-заповедник, ИИМК РАН, 2022.

Субетто Д.А., Севастьянов Д.В., Савельева Л.А., Арсланов Х.А. Донные отложения озер Ленинградской области как летопись Балтийских трансгрессий и регрессий // Вестник СПбГУ. Сер. 7, вып. 4 (№ 31). СПб., 2002 С. 75-85.

Тимофеев В.И. Памятники мезолита и неолита региона Петербурга и их место в системе культур каменного века Балтийского региона // Древности Северо-Запада. СПб.: ИИМК РАН, 1993. – С. 8–33.

Тюленев В.А. К вопросу о дошведском поселении на месте Выборга // Новое в археологии СССР и Финляндии. – Л.: Наука, 1984. – С.118–125.

Тюленев В.А. Изучение старого Выборга. СПб.:ИИМК РАН, 1995.

Lavento M. Textile ceramics in Finland and on the Karelian Isthmus. Helsinki, 2001.

Nordman C.A. Karelska järnåldersstudier // Suomen muinaismuistoyhdistyksen aikakauskirja. Nide XXXIV: 3. Helsingfors, 1924.

Saarnisto M., Siiriainen A. Laatokan transgressioraja // Suomen Museo 77, 1970.

Uino P. Ancient Karelia: Archaeological studies. (SMYA, 104). Helsinki, 1997.

3. Электронные ресурсы

Публичная кадастровая карта. Портал Федеральной службы государственной регистрации, кадастра и картографии (URL <https://pkk5.rosreestr.ru>),

Публичная кадастровая карта: Ленинградская область (URL <https://roscadastr.com/map/leningradskaya-oblast>),

Региональная геоинформационная система Ленинградской области. Картографические материалы (URL <https://fpd.lenobl.ru/app/4/layers>),

Комитет по сохранению культурного наследия Ленинградской области. Перечень ОКН (URL <https://fpd.lenobl.ru/app/12/layers>),

Открытый картографический портал ЭтоМесто: Старые карты городов России онлайн (URL <http://www.etomesto.ru/>);

Обоснование выводов экспертизы

Выводы экспертизы базируются на фактах и сведениях, выявленных и установленных в результате проведенных исследований, а именно:

1. Проектом «Строительство вторых железнодорожных путей и электрификации участка Выборг-Приморск-Ермилово Октябрьской железной дороги. Реконструкция станции Прибылово» предусмотрены реконструкция ж/д станции Прибылово и строительство новых железнодорожных путей на земельном участке по адресу: Ленинградская область, Выборгский район, МО «Приморское городское поселение», ст. Прибылово Октябрьской железной дороги. Указанный землеотвод расположен на восточном побережье бухты Ключевской, на территории поселков Ключевое и Глебычево в составе Приморского городского поселения Выборгского района Ленинградской области. Общая площадь земельного отвода 47 000 кв. м.

2. Согласно письмам Комитета по сохранению культурного наследия Ленинградской области от 04.08.2023 г. № 01-17-585/2023-0-1, от 17.01.2024 г. № 01-17-36/2024-0-1, в случае проведения работ за границами освоенной и обследованной территории (за пределами действующей железной дороги), необходимо проведение

историко-культурной экспертизы земельного участка, подлежащего воздействию земляных, строительных, хозяйственных и иных работ, путем археологической разведки. Археологическому обследованию подлежит площадь ок. 20 000 кв. м.

3. Натурное полевое обследование участка, проведенное 19.11.2023 г. в форме археологической разведки с осуществлением локальных земляных работ, в соответствии со статьей 45-1 Федерального закона от 25.06.2002 №73-ФЗ «Об объектах культурного наследия (памятниках истории и культуры) народов Российской Федерации», объектов археологического наследия и объектов, обладающих признаками объектов археологического наследия, на участке обследования не выявило.

4. Сведения, предоставленные и полученные в ходе государственной историко-культурной экспертизы, содержат все необходимые данные для принятия решения государственной историко-культурной экспертизы, обладают необходимой полнотой, информативностью, объективностью.

Вывод

Экспертом сделан вывод о возможности (**положительное заключение**) проведения земляных, строительных, мелиоративных и (или) хозяйственных работ, предусмотренных статьей 25 Лесного кодекса Российской Федерации работ по использованию лесов и иных работ на земельных участках, отведенных для реализации проекта: «Строительство вторых железнодорожных путей и электрификации участка Выборг-Приморск-Ермилово Октябрьской железной дороги. Реконструкция станции Прибылово». по адресу: Ленинградская область, Выборгский район, МО «Приморское городское поселение», ст. Прибылово Октябрьской железной дороги, ввиду отсутствия на указанных земельных участках выявленных объектов археологического наследия.

Перечень приложений к экспертизе:

Приложение 1. Копии документов об аттестации государственного эксперта и договора с экспертом

Приложение 2. Документы, предоставленные заявителем.

Приложение 3. Схема расположения земельного участка на Публичной кадастровой карте Ленинградской области. Границы кадастровых участков обозначены красным цветом, территория Участка обследования обозначена желтой заливкой.

Приложение 4. Натурное археологическое обследование. Альбом иллюстраций.

Приложение 5. Копия Открытого листа на право производства полевых археологических работ.

Эксперт Михайлова Е.Р.

21 июня 2024 г.

Документ оформлен в электронном виде и подписан усиленной квалифицированной электронной подписью в соответствии с п. 22 Положения о Государственной историко-культурной экспертизе, утвержденного постановлением Правительства от 15.07.2009 г. № 569.

Приложение 1

к Акту по результатам государственной историко-культурной экспертизы земельных участков, отведенных для реализации проекта: «Строительство вторых железнодорожных путей и электрификации участка Выборг-Приморск-Ермилово Октябрьской железной дороги. Реконструкция станции Прибылово». по адресу: Ленинградская область, Выборгский район, МО «Приморское городское поселение», ст. Прибылово Октябрьской железной дороги, подлежащих воздействию земляных, строительных, мелиоративных, хозяйственных работ, предусмотренных статьей 25 Лесного кодекса Российской Федерации работ по использованию лесов (за исключением работ, указанных в пунктах 3, 4 и 7 части 1 статьи 25 Лесного кодекса Российской Федерации) и иных работ, в случае если указанные земли расположены в границах территорий, утвержденных в соответствии с подпунктом 34 пункта 1 статьи 9 Федерального закона «Об объектах культурного наследия (памятниках истории и культуры) народов Российской Федерации» (пп. «д» п. 11(1) Положения о Государственной историко-культурной экспертизе, утвержденного Постановлением Правительства РФ от 15.07. 2009 г. № 569).

Копии документов об аттестации государственного эксперта
и договора с экспертом



**МИНИСТЕРСТВО КУЛЬТУРЫ
РОССИЙСКОЙ ФЕДЕРАЦИИ**

ПРИКАЗ

от 9 ноября 2021 г.

Москва

№ 1809

**Об аттестации экспертов по проведению государственной
историко-культурной экспертизы**

В соответствии с Федеральным законом от 25 июня 2002 г. № 73-ФЗ «Об объектах культурного наследия (памятниках истории и культуры) народов Российской Федерации», пунктом 9 Положения о государственной историко-культурной экспертизе, утвержденного постановлением Правительства Российской Федерации от 15 июля 2009 г. № 569, Положением о порядке аттестации экспертов по проведению государственной историко-культурной экспертизы, утвержденным приказом Минкультуры России от 26 августа 2010 г. № 563 (в редакции приказа Минкультуры России от 17 октября 2011 г. № 1003), руководствуясь Положением об аттестационной комиссии Минкультуры России, утвержденным приказом Минкультуры России от 29 декабря 2011 г. № 1276, протоколами заседания аттестационной комиссии Министерства культуры Российской Федерации по аттестации экспертов по проведению государственной историко-культурной экспертизы от 26 октября 2021 г., от 27 октября 2021 г., п р и к а з ы в а ю:

1. Аттестовать экспертов по проведению государственной историко-культурной экспертизы согласно приложению к настоящему приказу.

2. Департаменту государственной охраны культурного наследия (Р.А.Рыбало) обеспечить размещение информации об аттестованных экспертах на официальном сайте Минкультуры России в сети Интернет.

3. Контроль за исполнением настоящего приказа оставляю за собой.

Первый заместитель Министра



С.Г.Обрывалин

Приложение
к приказу Министерства культуры
Российской Федерации
от « 9 » кабале 2021 г.
№ 1809

Аттестованные эксперты по проведению
государственной историко-культурной экспертизы

№ п / п	Фамилия, имя, отчество соискателя	Решение о присвоении статуса аттестованного эксперта:
1.	Барашев Михаил Анатольевич	<ul style="list-style-type: none"> - выявленные объекты культурного наследия в целях обоснования целесообразности включения данных объектов в реестр. - документы, обосновывающие включение объектов культурного наследия в реестр; - документы, обосновывающие изменение категории историко-культурного значения объекта культурного наследия.
2.	Васютин Олег Иванович	<ul style="list-style-type: none"> - выявленные объекты культурного наследия в целях обоснования целесообразности включения данных объектов в реестр. - документы, обосновывающие включение объектов культурного наследия в реестр; - проектная документация на проведение работ по сохранению объектов культурного наследия; документация или разделы документации, обосновывающие меры по обеспечению сохранности объекта культурного наследия, включенного в реестр, выявленного объекта культурного наследия либо объекта, обладающего признаками объекта культурного наследия, при проведении земляных, мелиоративных, хозяйственных работ, указанных в статье 30 Федерального закона от 25.06.2002 № 73-ФЗ «Об объектах культурного наследия (памятниках истории и культуры) народов Российской Федерации» (далее – Федеральный закон) работ по использованию лесов и иных работ в границах территории объекта культурного наследия либо на земельном участке, непосредственно связанном с земельным участком в границах территории объекта культурного наследия.

		<p>- документация или разделы документации, обосновывающие меры по обеспечению сохранности объекта культурного наследия, включенного в реестр, выявленного объекта культурного наследия либо объекта, обладающего признаками объекта культурного наследия, при проведении земляных, мелиоративных, хозяйственных работ, указанных в статье 30 Федерального закона работ по использованию лесов и иных работ в границах территории объекта культурного наследия либо на земельном участке, непосредственно связанном с земельным участком в границах территории объекта культурного наследия;</p> <p>- документация, за исключением научных отчетов о выполненных археологических полевых работах, содержащая результаты исследований, в соответствии с которыми определяется наличие или отсутствие объектов, обладающих признаками объекта культурного наследия, на земельных участках, подлежащих воздействию земляных, строительных, мелиоративных, хозяйственных работ, указанных в статье 30 Федерального закона работ по использованию лесов и иных работ.</p>
16.	Маслова Елена Константиновна	- проекты зон охраны объекта культурного наследия.
17.	Матвеев Борис Михайлович	<p>- выявленные объекты культурного наследия в целях обоснования целесообразности включения данных объектов в реестр;</p> <p>- документы, обосновывающие включение объектов культурного наследия в реестр;</p> <p>- документы, обосновывающие исключение объектов культурного наследия из реестра;</p> <p>- документы, обосновывающие изменение категории историко-культурного значения объекта культурного наследия.</p>
18.	Михайлова Елена Робертовна	<p>- выявленные объекты культурного наследия в целях обоснования целесообразности включения данных объектов в реестр;</p> <p>- земли, подлежащие воздействию земляных, строительных, мелиоративных, хозяйственных работ, предусмотренных статьей 25 Лесного кодекса Российской Федерации работ по использованию лесов (за исключением работ, указанных в пунктах 3, 4 и 7 части 1 статьи 25 Лесного кодекса Российской Федерации) и иных работ, в случае, если указанные земли расположены в границах территорий,</p>

		<p>утвержденных в соответствии с пунктом 34.2 пункта 1 статьи 9 Федерального закона;</p> <ul style="list-style-type: none"> - документация или разделы документации, обосновывающие меры по обеспечению сохранности объекта культурного наследия, включенного в реестр, выявленного объекта культурного наследия либо объекта, обладающего признаками объекта культурного наследия, при проведении земляных, мелиоративных, хозяйственных работ, указанных в статье 30 Федерального закона работ по использованию лесов и иных работ в границах территории объекта культурного наследия либо на земельном участке, непосредственно связанном с земельным участком в границах территории объекта культурного наследия; - документация, за исключением научных отчетов о выполненных археологических полевых работах, содержащая результаты исследований, в соответствии с которыми определяется наличие или отсутствие объектов, обладающих признаками объекта культурного наследия, на земельных участках, подлежащих воздействию земляных, строительных, мелиоративных, хозяйственных работ, указанных в статье 30 Федерального закона работ по использованию лесов и иных работ.
19.	Мишанина Елена Владимировна	<ul style="list-style-type: none"> - выявленные объекты культурного наследия в целях обоснования целесообразности включения данных объектов в реестр; - документы, обосновывающие включение объектов культурного наследия в реестр; - земли, подлежащие воздействию земляных, строительных, мелиоративных, хозяйственных работ, предусмотренных статьей 25 Лесного кодекса Российской Федерации работ по использованию лесов (за исключением работ, указанных в пунктах 3, 4 и 7 части 1 статьи 25 Лесного кодекса Российской Федерации) и иных работ, в случае, если указанные земли расположены в границах территорий, утвержденных в соответствии с пунктом 34.2 пункта 1 статьи 9 Федерального закона; - документация, за исключением научных отчетов о выполненных археологических полевых работах, содержащая результаты исследований, в соответствии с которыми определяется наличие или отсутствие объектов, обладающих признаками объекта культурного наследия, на земельных участках, подлежащих

ДОГОВОР № 15/10-23-ДОГ

г. Санкт-Петербург

«16» октября 2023 г.

Индивидуальный предприниматель Аврух Лев Григорьевич (ИП Аврух Лев Григорьевич), именуемый в дальнейшем «ЗАКАЗЧИК», в лице Авруха Льва Григорьевича, действующего на основании записи ОГРНИП № 319784700004521, с одной стороны, и государственный эксперт Михайлова Елена Робертовна, паспорт

, аттестована Приказом Министерства культуры РФ от 09.11.2021 № 1809, именуемый в дальнейшем «Подрядчик», с другой стороны, именуемые в дальнейшем «Стороны», заключили настоящий договор, далее по тексту именуемый «Договор», о нижеследующем:

1. ПРЕДМЕТ ДОГОВОРА

1.1. Заказчик поручает, а Подрядчик принимает на себя обязательства по проведению государственной историко-культурной экспертизы земельных участков по адресам: Российская Федерация, Ленинградская область, Выборгский муниципальный район, участок перегона между ст. Приморск и ст. Прибылово Октябрьской железной дороги, Российская Федерация, Ленинградская область, Выборгский муниципальный район, ст. Прибылово Октябрьской железной дороги, земельного участка по объекту: «Строительство вторых железнодорожных путей и электрификация участка Выборг-Приморск-Ермилово Октябрьской железной дороги. Реконструкция станции Советский» по адресу: Российская Федерация, Ленинградская область, Выборгский муниципальный район, ст. Советский Октябрьской железной дороги (далее – Работа).

1.2. Научные, технические, экономические и другие требования к выполняемой Работе должны соответствовать нормативным документам Российской Федерации, субъектов Федерации, ведомственным документам, а также техническому заданию (Приложение №1). Техническое задание содержит все исходные данные, необходимые для выполнения Работы Подрядчиком по настоящему Договору.

2. СТОИМОСТЬ РАБОТ И ПОРЯДОК ОПЛАТЫ

2.1. Стоимость Работ определяется соглашением о договорной цене (Приложение №2 к настоящему договору).

2.2. Оплата Работ, выполненных по настоящему Договору, производится Заказчиком посредством перечисления денежных средств безналичным платежом на расчетный счет Подрядчика, указанный в разделе 12 Договора. Датой исполнения Заказчиком платежных обязательств по Договору считается дата списания денежных средств с расчетного счета Заказчика.

2.3. Подрядчик считается выполнившим Работы в полном объеме после надлежащего исполнения всех предусмотренных настоящим Договором обязательств, при условии подписании Сторонами Акта сдачи-приемки выполненных работ по Договору, подтверждающего выполнение Подрядчиком Работ по Договору в полном объеме.

3. СРОКИ ПРОВЕДЕНИЯ РАБОТ

3.1. Сроки выполнения Работ по настоящему договору: 16.10.2023 г. - 22.07.2024 г.

4. ОБЯЗАННОСТИ СТОРОН

4.1. *Заказчик обязуется:*

4.1.1. Принять выполненную работу с надлежащим качеством и в срок и оплатить Подрядчику установленную стоимость в порядке и на условиях, предусмотренных настоящим Договором, а также Дополнительными соглашениями к Договору.

4.1.2 Заказчик вправе оказывать Подрядчику содействие в выполнении предмета настоящего Договора, в том числе предоставлять необходимые документы и информацию, по письменному требованию Подрядчика.

4.1.3 Заказчик вправе осуществлять контроль за ходом и качеством выполняемых Подрядчиком работ, не вмешиваясь в его оперативно-хозяйственную деятельность.

4.2. *Подрядчик обязуется:*

4.2.1. Своевременно, должным образом, в срок и с надлежащим качеством выполнить принятые на себя обязательства, в соответствии с условиями настоящего Договора, в том числе Технического задания (Приложение №1), а также в соответствии с требованиями, предъявляемыми действующим законодательством.

4.2.2. Передать Заказчику готовую документацию, которая является результатом Работ, в сроки, предусмотренные п.3.1. настоящего Договора.

4.2.3. Подрядчик вправе по своему усмотрению и за свой счет привлекать третьи лица к исполнению Работ, предусмотренных настоящим Договором, отвечая за действия третьих лиц как за свои собственные.

4.2.4. Немедленно предупредить Заказчика обо всех не зависящих от него обстоятельствах, которые могут повлиять на качество выполнения Работы либо создают невозможность завершения Работы в срок.

4.2.5. Передать результат Работы, а также иную документацию разработанную (полученную) в ходе выполнения Работ по настоящему Договору и имеющую непосредственное отношение к результату Работы и необходимую для использования результата Работы, Заказчику.

4.2.6. Не передавать результат Работы третьим лицам без согласия Заказчика.

5. ПОРЯДОК СДАЧИ И ПРИЕМКИ РАБОТ

5.1. В сроки, установленные Дополнительным соглашением, Подрядчик передает уполномоченному представителю Заказчика акт сдачи – приемки выполненных Работ с приложенными к нему документами (на бумажном и электронном носителях).

5.2. Работа считается выполненной после передачи отчета о проведении археологического сопровождения Заказчику и подписания Заказчиком акта сдачи-приемки выполненных работ.

5.3. После подписания акта сдачи-приемки выполненных работ, работы считаются принятыми и должны быть оплачены в соответствии с пунктом 2.3. настоящего договора.

6. ОТВЕТСТВЕННОСТЬ СТОРОН

6.1. При нарушении Подрядчиком сроков сдачи Работ он обязан уплатить пени в размере 0,05% от стоимости Работ за каждый день просрочки, но не более 10% от стоимости работ.

6.2. При задержке Заказчиком платежей за выполненную Работу надлежащим качеством, предусмотренных в настоящем Договоре Заказчик уплачивает пени в размере 0,05% от стоимости работ за каждый день просрочки, но не более 10% от стоимости работ.

6.3. Во всех иных случаях, Стороны несут ответственность за неисполнение или ненадлежащее исполнение своих обязательств по настоящему Договору в соответствии с действующим законодательством Российской Федерации.

6.4. Применение любой меры ответственности, предусмотренной настоящим Договором, равно как и действующим законодательством Российской Федерации, распространяющимися на отношения, регулируемые настоящим Договором, должно сопровождаться направлением претензии (уведомления) на адрес Подрядчика helena.mikhaylova@gmail.com, с указанием в ней характера нарушения. Направление указанного

уведомления является обязательным условием. Срок ответа на претензию 10 (Десять) дней с даты получения адресатом.

7. ОБСТОЯТЕЛЬСТВА НЕПРЕОДОЛИМОЙ СИЛЫ

7.1. Ни одна из Сторон не несет ответственности перед другой Стороной за неисполнение или ненадлежащее исполнение обязательств по настоящему Договору, обусловленное действием обстоятельств непреодолимой силы, т.е. чрезвычайных и непредотвратимых при данных условиях обстоятельств, в том числе объявленной или фактической войной, гражданскими волнениями, эпидемиями, блокадами, эмбарго, пожарами, землетрясениями, наводнениями и другими природными стихийными бедствиями, изданием актов органов государственной власти.

7.2. Свидетельство, выданное соответствующим компетентным органом, является достаточным подтверждением наличия и продолжительности действия обстоятельств непреодолимой силы.

7.3. Сторона, которая не исполняет своих обязательств вследствие действия обстоятельств непреодолимой силы, должна не позднее, чем в трехдневный срок известить другую Сторону о таких обстоятельствах и их влиянии на исполнение обязательств по настоящему Договору путем отправления уведомления на адрес официальной электронной почты другой Стороны.

7.4. Если обстоятельства непреодолимой силы действует на протяжении 3 (трех) последовательных месяцев, настоящий Договор может быть расторгнут по соглашению Сторон, либо в порядке, установленном пунктом 8.3. настоящего Договора.

7.5. В случае расторжения настоящего Договора по причине, указанной в пункте 7.4. настоящего Договора, Подрядчик не возвращает Заказчику денежные средства, перечисленные ему в качестве предоплаты, на расчетный счет Заказчика.

8. РАЗРЕШЕНИЕ СПОРОВ

8.1. Все споры, возникающие при исполнении настоящего Договора, решаются Сторонами путем переговоров.

8.2. Если Стороны не придут к соглашению путем переговоров, все споры рассматриваются в претензионном порядке. Срок рассмотрения претензии – 10 (Десять) дней с даты получения претензии.

8.3. В случае если споры не урегулированы Сторонами с помощью переговоров и в претензионном порядке, то они передаются заинтересованной Стороной в арбитражный суд в соответствии с действующим законодательством Российской Федерации.

9. ПОРЯДОК ВНЕСЕНИЯ ИЗМЕНЕНИЙ, ДОПОЛНЕНИЙ В ДОГОВОР И ЕГО РАСТОРЖЕНИЯ

9.1. В настоящий Договор могут быть внесены изменения и дополнения, которые оформляются дополнительными соглашениями к настоящему Договору.

9.2. Настоящий Договор может быть досрочно расторгнут по основаниям, предусмотренным законодательством Российской Федерации и настоящим Договором.

10. КОММЕРЧЕСКАЯ ТАЙНА

10.1. Условия настоящего Договора, а также вся информация, полученная в ходе реализации настоящего Договора, считается конфиденциальной и не подлежит разглашению или передаче третьим лицам, как в период действия настоящего Договора, так и по окончании его действия без согласования с другой Стороной. Исключение составляют сведения, направляемые по оформленному запросу должностных лиц органов государственной власти и управления, судов в соответствии с законодательством РФ.

10.2. Стороны обязуются также не разглашать информацию, включающую:

- техническую информацию, которая к моменту ее разглашения является государственной собственностью Российской Федерации, собственностью Заказчика, Подрядчика или других лиц, участвующих в строительстве Объекта;
- техническую информацию, которая была получена Заказчиком или Подрядчиком от какой-либо третьей стороны, потребовавшей ее неразглашения.

10.3. Финансовая информация не подлежит разглашению.

11. ПРОЧИЕ УСЛОВИЯ

11.1. Право собственности на результаты Работ по настоящему Договору принадлежит Заказчику.

11.2. Стороны обязаны информировать друг друга путем отправления уведомления на адрес официальной электронной почты другой Стороны обо всех изменениях, касающихся их юридических адресов, платежных реквизитов, а также о реорганизации, ликвидации, изменениях размера уставного капитала, изменениях в учредительных документах в течение 3-х (трех) рабочих дней со дня получения свидетельства о государственной регистрации этих изменений.

11.3. В случае досрочного расторжения настоящего Договора по основаниям, предусмотренным законодательством Российской Федерации, авансовый платеж Заказчику не возвращается.

11.4. Все приложения к настоящему Договору являются его неотъемлемыми частями.

11.5. Настоящий Договор составлен в двух экземплярах, имеющих одинаковую силу, по одному для каждой из Сторон.

Приложения:

1. Техническое задание;
2. Соглашение о договорной цене.

12. ЮРИДИЧЕСКИЕ АДРЕСА И ПЛАТЕЖНЫЕ РЕКВИЗИТЫ СТОРОН

<p>Заказчик: ИП Аврух Лев Григорьевич Юридический адрес: 197371, Санкт-Петербург, ул. Ольховая, д. 14, корп.1, 230 ОГРНИП: 319784700004521 ИНН: 781011648229 Номер счёта: 40802810232280001927 Банк: ФИЛИАЛ «САНКТ-ПЕТЕРБУРГСКИЙ» АО «АЛЬФА-БАНК» БИК: 044030786 Кор. счёт: 30101810600000000786</p>	<p>Подрядчик: Михайлова Елена Робертовна Паспорт , аттестована Приказом Министерства культуры РФ от 09.11.2021 № 1809</p>
--	--


Заказчик
ИП Аврух Лев Григорьевич

Исполнитель:
Михайлова Елена Робертовна



Аврух Л.Г.

М.П.



Михайлова Е. Р.

М.П.

Заказчик _____



Подрядчик _____

Утверждаю
ИП Аврух Лев Григорьевич

Согласовано
Михайлова Елена Робертовна



Аврух Л.Г.

М.П.

Михайлова Е. Р.

М.П.

ТЕХНИЧЕСКОЕ ЗАДАНИЕ

на проведение государственной историко-культурной экспертизы земельных участков по адресам: Российская Федерация, Ленинградская область, Выборгский муниципальный район, участок перегона между ст. Приморск и ст. Прибылово Октябрьской железной дороги, Российская Федерация, Ленинградская область, Выборгский муниципальный район, ст. Прибылово Октябрьской железной дороги, земельного участка по объекту: «Строительство вторых железнодорожных путей и электрификация участка Выборг-Приморск-Ермилово Октябрьской железной дороги. Реконструкция станции Советский» по адресу: Российская Федерация, Ленинградская область, Выборгский муниципальный район, ст. Советский Октябрьской железной дороги

1. Общие положения

1.1. Адрес объекта: Земельные участки по адресу: Российская Федерация, Ленинградская область, Выборгский муниципальный район.

1.2. Основание для выполнения работ: Договор № 15/10-23-ДОГ от 16.10.2023 г.

1.3. Заказчик: ИП Аврух Лев Григорьевич.

1.4. Исполнитель: Государственный эксперт Михайлова Елена Робертовна.

2. Цель работы: определение возможности проведения земляных, строительных, мелиоративных и хозяйственных работ.

3. Основная нормативно-техническая документация:

3.1. Федеральный закон от 25 июня 2002 № 73-ФЗ (в ред. от 08.03.2015) «Об объектах (памятниках истории и культуры) народов Российской Федерации».

3.2. Приказ Минкультуры СССР от 13.05.1986 №203 «Инструкция о порядке учета, обеспечения сохранности, содержания, использования и реставрации недвижимых памятников истории и культуры».

3.3. Постановление Правительства РФ от 15 июля 2009 г. N 569 "Об утверждении Положения о государственной историко-культурной экспертизе".

4. Состав работ:

4.1. Предварительные работы (сбор исходных данных):

4.1.1. Составление перечня фондовых, архивных источников по состоянию на 2023 год;

4.1.2. Проработка печатных материалов по региону исследований;

4.1.3. Проведение историко-библиографических и архивных исследований;

4.1.4. Составление исторической справки по территории;

4.1.5. Изучение, анализ и обобщение полученных материалов;

4.2. Археологическое обследование территории (полевые исследования):

- 4.2.1. Подготовка, оснащение, выезд полевых бригад.
 - 4.2.2. Описание ландшафтной характеристики расположения земельного участка.
 - 4.2.3. Определение оптимального расположения шурфов по отношению к проектируемому участку.
 - 4.2.4. Разбивка шурфов ориентированных по сторонам света.
 - 4.2.5. Фотофиксация в процессе подготовки к шурфовке.
 - 4.2.6. Выбор условного нулевого репера, определение его абсолютной высоты по Балтийской системе высот. Нивелирование поверхности шурфов.
 - 4.2.7. Выборка культурных напластований по слоям, с трехмерной фиксацией находок на плане шурфа.
 - 4.2.8. Выявление археологического материала в культурном слое.
 - 4.2.9. Изучение культурного слоя в процессе отрытия шурфов с зачисткой профилей для получения вертикальных разрезов.
 - 4.2.10. Фотофиксация процесса работ, отдельных находок и скоплений материала in situ.
 - 4.2.11. Зачистка материковой поверхности с целью выявления ям.
 - 4.2.12. Фото- и графо- фиксация контуров ям.
 - 4.2.13. Выборка заполнения ям и сооружений с применением специнструмента.
 - 4.2.14. Фото- и графо- фиксация профилей стенок шурфа и обнаруженных ям.
 - 4.2.15. Отбор археологического материала из заполнения ям и сооружений, полевая консервация вещевого материала.
 - 4.2.16. Фотофиксация профилей бортов шурфов.
 - 4.2.17. Вычерчивание профилей, текстуальное описание стратиграфии, материка и иных объектов в шурфе.
 - 4.2.18. Засыпка шурфов и рекультивация поверхности.
 - 4.2.19. Ведение полевой документации.
- ### **4.3. Камеральные работы:**
- 4.3.1. Первичная классификация массового материала.
 - 4.3.2. Первичная консервация полевого материала.
 - 4.3.3. Камеральная обработка полевых коллекций.
 - 4.3.4. Интерпретационная часть.
 - 4.3.5. Анализ коллекций.
 - 4.3.6. Составление полевой описи.
 - 4.3.7. Перебелка и векторизация полевых чертежей.
 - 4.3.8. Составление отчетной документации.

5. Технические требования к выполнению работ.

5.1. Отчетная документация должна соответствовать требованиям Постановления Правительства РФ от 15 июля 2009 г. N 569 "Об утверждении Положения о государственной историко-культурной экспертизе.

5.2. Окончательная отчетная документация по работам сдается в 2 экземплярах на бумажных носителях, 1 экземпляре в электронном виде.

Приложение 2

к Акту по результатам государственной историко-культурной экспертизы земельных участков, отведенных для реализации проекта: «Строительство вторых железнодорожных путей и электрификации участка Выборг-Приморск-Ермилово Октябрьской железной дороги. Реконструкция станции Прибылово». по адресу: Ленинградская область, Выборгский район, МО «Приморское городское поселение», ст. Прибылово Октябрьской железной дороги, подлежащих воздействию земляных, строительных, мелиоративных, хозяйственных работ, предусмотренных статьей 25 Лесного кодекса Российской Федерации работ по использованию лесов (за исключением работ, указанных в пунктах 3, 4 и 7 части 1 статьи 25 Лесного кодекса Российской Федерации) и иных работ, в случае если указанные земли расположены в границах территорий, утвержденных в соответствии с подпунктом

34 пункта 1 статьи 9 Федерального закона «Об объектах культурного наследия (памятниках истории и культуры) народов Российской Федерации» (пп. «д» п. 11(1) Положения о Государственной историко-культурной экспертизе, утвержденного Постановлением Правительства РФ от 15.07. 2009 г. № 569).

Документы, предоставленные заявителем.



АДМИНИСТРАЦИЯ
ЛЕНИНГРАДСКОЙ ОБЛАСТИ

КОМИТЕТ ПО СОХРАНЕНИЮ
КУЛЬТУРНОГО НАСЛЕДИЯ
ЛЕНИНГРАДСКОЙ ОБЛАСТИ
191311, Санкт-Петербург, ул. Смольного, д.3
Тел./факс: 8 (812) 539-45-00
E-mail: okn@lenreg.ru

Гр. М.Л. Билеву
тел.: 8 (921)366-28-21

04.08.2023 № 01-17-585/2023-0-1

На № _____ от _____

Информация о наличии или отсутствии объектов культурного наследия, включенных в единый государственный реестр объектов культурного наследия (памятников истории и культуры) народов Российской Федерации, и выявленных объектов культурного наследия на землях, подлежащих воздействию земляных, строительных, мелиоративных, хозяйственных работ, предусмотренных статьей 25 Лесного кодекса Российской Федерации работ по использованию лесов (за исключением работ, указанных в пунктах 3, 4 и 7 части 1 статьи 25 Лесного кодекса Российской Федерации) и иных работ

На основании заявления от 28 июля 2023 года № б/н (вход. № 01-17-585/2023 от 31 июля 2023 года) в отношении земельного участка, площадью 470000 м² по адресу: Российская Федерация, Ленинградская область, Выборгский муниципальный район, ст. Прибылово Октябрьской железной дороги,

(адрес земельного участка)

сообщаем:

1. Информация о наличии/отсутствии объектов культурного наследия, включенных в единый государственный реестр объектов культурного наследия (памятников истории и культуры) народов Российской Федерации (далее - реестр), выявленные объекты культурного наследия либо объекты, обладающие признаками объекта культурного наследия:

В соответствии с п. 1 ст. 36 Федерального закона от 25 июня 2002 года № 73-ФЗ «Об объектах культурного наследия (памятниках истории и культуры) народов Российской Федерации» (далее – Федеральный закон №73-ФЗ) проектирование и проведение земляных, строительных, мелиоративных, хозяйственных и иных работ осуществляется при отсутствии на данной территории объектов культурного наследия, включенных в единый государственный реестр объектов культурного наследия (памятников истории и культуры) народов Российской Федерации (далее – Реестр), выявленных объектов культурного наследия или объектов, обладающих признаками объекта культурного наследия,

либо при условии соблюдения техническим заказчиком (застройщиком) объекта капитального строительства, заказчиками других видов работ, лицом, проводящим указанные работы, предусмотренных указанной статьей, требований по обеспечению сохранности объектов культурного наследия.

В границах земельного участка, местонахождение: Российская Федерация, Ленинградская область, Выборгский муниципальный район, ст. Прибылово Октябрьской железной дороги, отсутствуют объекты культурного наследия, включенные в Реестр, выявленные объекты культурного наследия, включенные в Перечень выявленных объектов культурного наследия, расположенных на территории Ленинградской области, и объекты, обладающие признаками объекта культурного наследия, в том числе археологического.

(информация об объектах либо их отсутствии)

2. Информация о расположении/частичном расположении/либо отсутствии расположения земельного участка в границах защитных зон, в границах территорий объектов культурного наследия, включенных в реестр, в границах территорий выявленных объектов культурного наследия, в границах зон охраны объектов культурного наследия, включенных в реестр, в границах территорий исторических поселений, имеющих особое значение для истории и культуры Российской Федерации:

Земельный участок, местонахождение: Российская Федерация, Ленинградская область, Выборгский муниципальный район, ст. Прибылово Октябрьской железной дороги, находится вне зон охраны/защитных зон объектов культурного наследия.

2.1. Описание режимов использования земельного участка (ограничения, обременения):

Земельный участок, местонахождение: Российская Федерация, Ленинградская область, Выборгский муниципальный район, ст. Прибылово Октябрьской железной дороги, не относится к землям историко-культурного назначения, правовой режим которых регулируется земельным законодательством Российской Федерации и Федеральным законом № 73-ФЗ.

3. Информация о наличии/отсутствии данных о проведенных историко-культурных исследованиях:

Сведения о проведенных историко-культурных исследованиях в отношении земельного участка, местонахождение: Российская Федерация, Ленинградская область, Выборгский муниципальный район, ст. Прибылово Октябрьской железной дороги, в комитете по сохранению культурного наследия Ленинградской области отсутствуют.

4. Информация о необходимости/либо отсутствии необходимости проведения государственной историко-культурной экспертизы:

Проведение государственной историко-культурной экспертизы земельного участка, местонахождение: Российская Федерация, Ленинградская область, Выборгский муниципальный район, ст. Прибылово Октябрьской железной дороги, не требуется. Указанный земельный участок хозяйственно освоен. На его территории находится действующая железная дорога (железнодорожное полотно с защитной полосой).

Дополнительная информация:

Дополнительно сообщаем, что в случае проведения работ за границами освоенной и обследованной территории объекта (за пределами действующей железной дороги) во исполнение требований ст. 28, 30, 31, 32, 36 Федерального закона № 73-ФЗ необходимо проведение историко-культурной экспертизы земельного участка, подлежащего воздействию земляных, строительных, хозяйственных и иных работ, путем археологической разведки, в порядке, установленном ст. 45.1 Федерального закона № 73-ФЗ с целью определения наличия или отсутствия объектов, обладающих признаками объекта культурного наследия на данном земельном участке.

В соответствии со ст. 36 Федерального закона № 73-ФЗ земляные, строительные, хозяйственные и иные работы должны быть немедленно приостановлены исполнителем работ в случае обнаружения объекта, обладающего признаками объекта культурного наследия, в том числе объекта археологического наследия. Исполнитель работ в течение трех рабочих дней со дня обнаружения такого объекта обязан направить в региональный орган охраны объектов культурного наследия письменное заявление об обнаруженном объекте культурного наследия либо заявление в форме электронного документа, подписанного усиленной квалифицированной электронной подписью в соответствии с требованиями Федерального закона от 06 апреля 2011 года № 63-ФЗ «Об электронной подписи».

Заместитель председателя комитета
по сохранению культурного наследия
Ленинградской области

Г.Е. Лазарева





АДМИНИСТРАЦИЯ
ЛЕНИНГРАДСКОЙ ОБЛАСТИ

КОМПЕТ ПО СОХРАНЕНИЮ
КУЛЬТУРНОГО НАСЛЕДИЯ
ЛЕНИНГРАДСКОЙ ОБЛАСТИ

191311, Санкт-Петербург, ул. Смольного, д.7
Тел./факс: 8 (812) 539-43-00
E-mail: info@lmo.gov.ru

Представителю ООО «Дельта Гео»
по доверенности № 198 от 09.01.2024 г.

М.Л. Билеву

тел.: 8 (921)366-28-21

17.01.2024 № 01-17-36/2024-0-1

На № _____ от _____

**Информация о наличии или отсутствии
объектов культурного наследия, включенных в единый государственный
реестр объектов культурного наследия (памятников истории и культуры)
народов Российской Федерации, и выявленных объектов культурного
наследия на землях, подлежащих воздействию земляных, строительных,
мелиоративных, хозяйственных работ, предусмотренных статьей 25
Лесного кодекса Российской Федерации работ по использованию лесов
(за исключением работ, указанных в пунктах 3, 4 и 7 части 1 статьи 25
Лесного кодекса Российской Федерации) и иных работ**

На основании заявления от 09 января 2024 года № б/н (вход. № 01-17-36/2024 от 10 января 2024 года) в отношении земельного участка, площадью 47000 м², отведённого для реализации объекта «Строительство вторых железнодорожных путей и электрификация участка Выборг-Приморск-Ермилово Октябрьской железной дороги. Реконструкция станции Прибылово», по адресу: Российская Федерация, Ленинградская область, Выборгский муниципальный район, ст. Прибылово Октябрьской железной дороги,

(адрес земельного участка)

сообщаем:

1. Информация о наличии/отсутствии объектов культурного наследия, включенных в единый государственный реестр объектов культурного наследия (памятников истории и культуры) народов Российской Федерации (далее - реестр), выявленные объекты культурного наследия либо объекты, обладающие признаками объекта культурного наследия:

В соответствии с п. 1 ст. 36 Федерального закона от 25 июня 2002 года № 73-ФЗ «Об объектах культурного наследия (памятниках истории и культуры) народов Российской Федерации» (далее – Федеральный закон № 73-ФЗ) проектирование и проведение земляных, строительных, мелиоративных, хозяйственных и иных работ осуществляется при отсутствии на данной территории объектов культурного наследия, включенных в единый государственный реестр

объектов культурного наследия (памятников истории и культуры) народов Российской Федерации (далее – Реестр), выявленных объектов культурного наследия или объектов, обладающих признаками объекта культурного наследия, либо при условии соблюдения техническим заказчиком (застройщиком) объекта капитального строительства, заказчиками других видов работ, лицом, проводящим указанные работы, предусмотренных указанной статьёй, требований по обеспечению сохранности объектов культурного наследия.

В границах земельного участка, отведённого для реализации объекта «Строительство вторых железнодорожных путей и электрификация участка Выборг-Приморск-Ермилово Октябрьской железной дороги. Реконструкция станции Прибылово», по адресу: Российская Федерация, Ленинградская область, Выборгский муниципальный район, ст. Прибылово Октябрьской железной дороги, отсутствуют объекты культурного наследия, включенные в Реестр, выявленные объекты культурного наследия, включенные в Перечень выявленных объектов культурного наследия, расположенных на территории Ленинградской области, и объекты, обладающие признаками объекта культурного наследия, в том числе археологического.

(информация об объектах либо их отсутствии)

2. Информация о расположении/частичном расположении/либо отсутствии расположения земельного участка в границах защитных зон, в границах территорий объектов культурного наследия, включенных в реестр, в границах территорий выявленных объектов культурного наследия, в границах зон охраны объектов культурного наследия, включенных в реестр, в границах территорий исторических поселений, имеющих особое значение для истории и культуры Российской Федерации:

Земельный участок, отведённый для реализации объекта «Строительство вторых железнодорожных путей и электрификация участка Выборг-Приморск-Ермилово Октябрьской железной дороги. Реконструкция станции Прибылово», по адресу: Российская Федерация, Ленинградская область, Выборгский муниципальный район, ст. Прибылово Октябрьской железной дороги, находится в защитной зоне объекта культурного наследия регионального значения «Братское захоронение советских воинов, погибших в 1939-40 гг. и в 1941-44 гг.» по адресу: Ленинградская область, Выборгский район, пос. Глебычево, в 12 км к северо-востоку от г. Приморска, ж.д. ст. Прибылово (уточненный адрес: Ленинградская область, Выборгский муниципальный район, Приморское городское поселение ул. Заводская, сооружение № 2а).

2.1. Описание режимов использования земельного участка (ограничения, обременения):

Земельный участок, отведённый для реализации объекта «Строительство вторых железнодорожных путей и электрификация участка Выборг-Приморск-Ермилово Октябрьской железной дороги. Реконструкция станции Прибылово», по адресу: Российская Федерация, Ленинградская область, Выборгский муниципальный район, ст. Прибылово Октябрьской железной дороги, не относится к землям историко-культурного назначения, правовой режим которых регулируется земельным законодательством Российской Федерации и Федеральным законом № 73-ФЗ.

3. Информация о наличии/отсутствии данных о проведенных историко-культурных исследованиях:

Сведения о проведенных историко-культурных исследованиях в отношении земельного участка, отведённого для реализации объекта «Строительство вторых железнодорожных путей и электрификация участка Выборг-Приморск-Ермилово Октябрьской железной дороги. Реконструкция станции Прибылово», по адресу: Российская Федерация, Ленинградская область, Выборгский муниципальный район, ст. Прибылово Октябрьской железной дороги, в комитете по сохранению культурного наследия Ленинградской области отсутствуют.

4. Информация о необходимости/либо отсутствии необходимости проведения государственной историко-культурной экспертизы:

Проведение государственной историко-культурной экспертизы земельного участка, отведённого для реализации объекта «Строительство вторых железнодорожных путей и электрификация участка Выборг-Приморск-Ермилово Октябрьской железной дороги. Реконструкция станции Прибылово», по адресу: Российская Федерация, Ленинградская область, Выборгский муниципальный район, ст. Прибылово Октябрьской железной дороги, не требуется. Указанный земельный участок хозяйственно освоен. На его территории находится действующая железная дорога (железнодорожное полотно с защитной полосой).

Дополнительная информация:

Дополнительно сообщаем, что в случае проведения работ за границами освоенной и обследованной территории объекта (за пределами действующей железной дороги) во исполнение требований ст. 28, 30, 31, 32, 36 Федерального закона № 73-ФЗ необходимо проведение историко-культурной экспертизы земельного участка, подлежащего воздействию земляных, строительных, хозяйственных и иных работ, путем археологической разведки, в порядке, установленном ст. 45.1 Федерального закона № 73-ФЗ с целью определения наличия или отсутствия объектов, обладающих признаками объекта культурного наследия на данном земельном участке.

В соответствии со ст. 36 Федерального закона № 73-ФЗ земляные, строительные, хозяйственные и иные работы должны быть немедленно приостановлены исполнителем работ в случае обнаружения объекта, обладающего признаками объекта культурного наследия, в том числе объекта археологического наследия. Исполнитель работ в течение трех рабочих дней со дня обнаружения такого объекта обязан направить в региональный орган охраны объектов культурного наследия письменное заявление об обнаруженном объекте культурного наследия либо заявление в форме электронного документа, подписанного усиленной квалифицированной электронной подписью в соответствии с требованиями Федерального закона от 06 апреля 2011 года № 63-ФЗ «Об электронной подписи».

Заместитель председателя комитета
по сохранению культурного наследия
Ленинградской области



Г.Е. Лазарева

Филиал публично-правовой компании "Роскадастр" по Ленинградской области
полное наименование органа регистрации прав
Выписка из Единого государственного реестра недвижимости об объекте недвижимости




Сведения о характеристиках объекта недвижимости

На основании запроса от 05.12.2023, поступившего на рассмотрение 05.12.2023, сообщаем, что согласно записям Единого государственного реестра недвижимости:

Раздел 1 Лист 1

Земельный участок			
вид объекта недвижимости			
Лист № 1 раздела 1	Всего листов раздела 1: 39	Всего разделов: 7	Всего листов выписки: 1210
06.12.2023г. № КУВИ-001/2023-273313032			
Кадастровый номер:	47:01:0000000:4(Единое землепользование)		
Номер кадастрового квартала:	47:01:0000000		
Дата присвоения кадастрового номера:	26.08.2003		
Ранее присвоенный государственный учетный номер:	данные отсутствуют		
Местоположение:	Ленинградская область, Выборгский район		
Площадь:	27745404 +/- 9218		
Кадастровая стоимость, руб.:	12769822191		

полное наименование должности	 ДОКУМЕНТ ПОДПИСАН ЭЛЕКТРОННОЙ ПОДПИСЬЮ <small>Сертификат: 00ВВ056В7401СВ38D2В3576АСDC8425108 Владелец: ФЕДЕРАЛЬНАЯ СЛУЖБА ГОСУДАРСТВЕННОЙ РЕГИСТРАЦИИ, КАДАСТРА И КАРТОГРАФИИ Действителен: с 27.06.2023 по 19.09.2024</small>	инициалы, фамилия

Земельный участок			
вид объекта недвижимости			
Лист № 2 раздела 1	Всего листов раздела 1: 39	Всего разделов: 7	Всего листов выписки: 1210

06.12.2023г. № КУВИ-001/2023-273313032

Кадастровый номер: 47:01:0000000:4(Единое землепользование)

Кадастровые номера расположенных в пределах земельного участка объектов недвижимости:

47:00:0000000:1613, 47:00:0000000:1693, 47:00:0000000:1710, 47:01:0000000:16742, 47:01:0000000:16749, 47:01:0000000:16752, 47:01:0000000:16753, 47:01:0000000:16756, 47:01:0000000:16757, 47:01:0000000:16832, 47:01:0000000:16833, 47:01:0000000:16834, 47:01:0000000:16835, 47:01:0000000:16836, 47:01:0000000:16837, 47:01:0000000:16838, 47:01:0000000:16894, 47:01:0000000:16895, 47:01:0000000:16896, 47:01:0000000:16897, 47:01:0000000:16909, 47:01:0000000:16910, 47:01:0000000:16911, 47:01:0000000:16912, 47:01:0000000:16914, 47:01:0000000:16915, 47:01:0000000:16916, 47:01:0000000:16917, 47:01:0000000:17164, 47:01:0000000:17165, 47:01:0000000:17167, 47:01:0000000:17168, 47:01:0000000:17169, 47:01:0000000:17170, 47:01:0000000:17171, 47:01:0000000:17174, 47:01:0000000:17176, 47:01:0000000:17177, 47:01:0000000:17179, 47:01:0000000:17180, 47:01:0000000:17181, 47:01:0000000:17183, 47:01:0000000:17184, 47:01:0000000:17188, 47:01:0000000:17189, 47:01:0000000:17190, 47:01:0000000:17193, 47:01:0000000:17194, 47:01:0000000:17195, 47:01:0000000:17196, 47:01:0000000:17199, 47:01:0000000:17200, 47:01:0000000:17201, 47:01:0000000:17202, 47:01:0000000:17203, 47:01:0000000:17204, 47:01:0000000:17207, 47:01:0000000:17208, 47:01:0000000:17209, 47:01:0000000:17211, 47:01:0000000:17212, 47:01:0000000:17213, 47:01:0000000:17214, 47:01:0000000:17215, 47:01:0000000:17217, 47:01:0000000:17218, 47:01:0000000:17219, 47:01:0000000:17222, 47:01:0000000:17223, 47:01:0000000:17224, 47:01:0000000:17225, 47:01:0000000:17226, 47:01:0000000:17228, 47:01:0000000:17229, 47:01:0000000:17230, 47:01:0000000:17231, 47:01:0000000:17232, 47:01:0000000:17233, 47:01:0000000:17234, 47:01:0000000:17237, 47:01:0000000:17242, 47:01:0000000:17243, 47:01:0000000:17246, 47:01:0000000:17247, 47:01:0000000:17249, 47:01:0000000:17250, 47:01:0000000:17253, 47:01:0000000:17256, 47:01:0000000:17257, 47:01:0000000:17258, 47:01:0000000:17260, 47:01:0000000:17264, 47:01:0000000:17268, 47:01:0000000:17270, 47:01:0000000:17271, 47:01:0000000:17272, 47:01:0000000:17277, 47:01:0000000:17418, 47:01:0000000:17419, 47:01:0000000:17422, 47:01:0000000:17425, 47:01:0000000:17426, 47:01:0000000:17427, 47:01:0000000:17428, 47:01:0000000:17429, 47:01:0000000:17433, 47:01:0000000:17434, 47:01:0000000:17435, 47:01:0000000:17436, 47:01:0000000:17437, 47:01:0000000:17438, 47:01:0000000:17439, 47:01:0000000:17440, 47:01:0000000:17441, 47:01:0000000:17443, 47:01:0000000:17445, 47:01:0000000:17446, 47:01:0000000:17447, 47:01:0000000:17448, 47:01:0000000:17449, 47:01:0000000:17452, 47:01:0000000:17453, 47:01:0000000:17455, 47:01:0000000:17456, 47:01:0000000:17457, 47:01:0000000:17460, 47:01:0000000:17464, 47:01:0000000:17465, 47:01:0000000:17469, 47:01:0000000:17669, 47:01:0000000:17672, 47:01:0000000:17675, 47:01:0000000:17679, 47:01:0000000:17680, 47:01:0000000:17681, 47:01:0000000:17688, 47:01:0000000:17689, 47:01:0000000:17690,



ДОКУМЕНТ ПОДПИСАН
ЭЛЕКТРОННОЙ ПОДПИСЬЮ

Сертификат: 00BV056B7401CB38D2B3576ACDC8425108

Владелец: ФЕДЕРАЛЬНАЯ СЛУЖБА ГОСУДАРСТВЕННОЙ

РЕГИСТРАЦИИ, КАДАСТРА И КАРТОГРАФИИ

Действителен: с 27.06.2023 по 19.09.2024

ПОЛНОЕ НАИМЕНОВАНИЕ ДОЛЖНОСТИ

инициалы, фамилия

Земельный участок			
вид объекта недвижимости			
Лист № 3 раздела 1	Всего листов раздела 1: 39	Всего разделов: 7	Всего листов выписки: 1210

06.12.2023г. № КУВИ-001/2023-273313032

Кадастровый номер: 47:01:0000000:4(Единое землепользование)

Кадастровые номера расположенных в пределах земельного участка объектов недвижимости:

47:01:0000000:17692, 47:01:0000000:17693, 47:01:0000000:17697, 47:01:0000000:17698,
47:01:0000000:17699, 47:01:0000000:17700, 47:01:0000000:17701, 47:01:0000000:17702,
47:01:0000000:17703, 47:01:0000000:17704, 47:01:0000000:17705, 47:01:0000000:17706,
47:01:0000000:17707, 47:01:0000000:17709, 47:01:0000000:17710, 47:01:0000000:17711,
47:01:0000000:17713, 47:01:0000000:17714, 47:01:0000000:17715, 47:01:0000000:17717,
47:01:0000000:17718, 47:01:0000000:17719, 47:01:0000000:17720, 47:01:0000000:17721,
47:01:0000000:17722, 47:01:0000000:17724, 47:01:0000000:17725, 47:01:0000000:17726,
47:01:0000000:17729, 47:01:0000000:17736, 47:01:0000000:17737, 47:01:0000000:17738,
47:01:0000000:17739, 47:01:0000000:17742, 47:01:0000000:17743, 47:01:0000000:17745,
47:01:0000000:17747, 47:01:0000000:17748, 47:01:0000000:17749, 47:01:0000000:17750,
47:01:0000000:17751, 47:01:0000000:17753, 47:01:0000000:17754, 47:01:0000000:17755,
47:01:0000000:17756, 47:01:0000000:17757, 47:01:0000000:17767, 47:01:0000000:17772,
47:01:0000000:18448, 47:01:0000000:18449, 47:01:0000000:18450, 47:01:0000000:18460,
47:01:0000000:18462, 47:01:0000000:18463, 47:01:0000000:18467, 47:01:0000000:18468,
47:01:0000000:18469, 47:01:0000000:18470, 47:01:0000000:18471, 47:01:0000000:18472,
47:01:0000000:18477, 47:01:0000000:18478, 47:01:0000000:18479, 47:01:0000000:18480,
47:01:0000000:18481, 47:01:0000000:18482, 47:01:0000000:18707, 47:01:0000000:18710,
47:01:0000000:18711, 47:01:0000000:19407, 47:01:0000000:20004, 47:01:0000000:25908,
47:01:0000000:49975, 47:01:0000000:49976, 47:01:0000000:49980, 47:01:0000000:49981,
47:01:0000000:49982, 47:01:0000000:49984, 47:01:0000000:49985, 47:01:0000000:49987,
47:01:0000000:50000, 47:01:0000000:50003, 47:01:0000000:50007, 47:01:0000000:50177,
47:01:0000000:50178, 47:01:0000000:50184, 47:01:0000000:50186, 47:01:0000000:50194,
47:01:0000000:50223, 47:01:0000000:50228, 47:01:0000000:50229, 47:01:0000000:50231,
47:01:0000000:50239, 47:01:0000000:50241, 47:01:0000000:50242, 47:01:0000000:50243,
47:01:0000000:50244, 47:01:0000000:50248, 47:01:0000000:50251, 47:01:0000000:50258,
47:01:0000000:50275, 47:01:0000000:50279, 47:01:0000000:50293, 47:01:0000000:50304,
47:01:0000000:50306, 47:01:0000000:50307, 47:01:0000000:50345, 47:01:0000000:50346,
47:01:0000000:50367, 47:01:0000000:50379, 47:01:0000000:50381, 47:01:0000000:50386,
47:01:0000000:50442, 47:01:0000000:50448, 47:01:0000000:50594, 47:01:0000000:50767,
47:01:0000000:51197, 47:01:0000000:51477, 47:01:0000000:51644, 47:01:0000000:51645, 47:01:0106001:519,
47:01:0106001:701, 47:01:0110001:221, 47:01:0110001:314, 47:01:0110001:476, 47:01:0113002:54,
47:01:0113002:55, 47:01:0113002:56, 47:01:0113002:57, 47:01:0113002:58, 47:01:0113002:59,
47:01:0113002:60, 47:01:0201002:430, 47:01:0201003:69, 47:01:0201003:70, 47:01:0201003:72,



ДОКУМЕНТ ПОДПИСАН
ЭЛЕКТРОННОЙ ПОДПИСЬЮ

Сертификат: 00BV056B7401CB38D2B3576ACDC8425108

Владелец: ФЕДЕРАЛЬНАЯ СЛУЖБА ГОСУДАРСТВЕННОЙ

РЕГИСТРАЦИИ, КАДАСТРА И КАРТОГРАФИИ

Действителен: с 27.06.2023 по 19.09.2024

полное наименование должности

инициалы, фамилия

Земельный участок			
вид объекта недвижимости			
Лист № 4 раздела 1	Всего листов раздела 1: 39	Всего разделов: 7	Всего листов выписки: 1210
06.12.2023г. № КУВИ-001/2023-273313032			
Кадастровый номер:	47:01:0000000:4(Единое землепользование)		
Кадастровые номера расположенных в пределах земельного участка объектов недвижимости:	47:01:0201003:73, 47:01:0201004:1021, 47:01:0201004:1027, 47:01:0201004:941, 47:01:0201004:942, 47:01:0201004:948, 47:01:0201004:949, 47:01:0910001:172, 47:01:0910002:7, 47:01:0912001:180, 47:01:0912001:181, 47:01:0912001:184, 47:01:0918001:91, 47:01:0920001:1038, 47:01:0920001:973, 47:01:0920001:974, 47:01:0920001:979, 47:01:1014001:3606, 47:01:1109001:2433, 47:01:1109001:2434, 47:01:1109001:2435, 47:01:1109001:2437, 47:01:1109001:2438, 47:01:1109001:2531, 47:01:1109001:2679, 47:01:1111001:853, 47:01:1111001:854, 47:01:1111002:34, 47:01:1111002:35, 47:01:1525002:64, 47:01:1629001:5596, 47:27:0000000:13019, 47:01:0000000:18269, 47:01:0000000:52180, 47:01:0000000:50368, 47:01:1208001:240, 47:01:0000000:52306, 47:01:0110001:777, 47:01:0110001:778, 47:01:0110001:781, 47:01:0110001:780, 47:01:0110001:779, 47:01:0110001:782, 47:01:0000000:52495, 47:01:1315001:1180, 47:01:1315001:1179, 47:01:1318001:1310, 47:01:1315001:1178, 47:01:0000000:52528, 47:01:0000000:52572, 47:01:0000000:52559, 47:01:0000000:52554, 47:01:0000000:52557, 47:01:0000000:50568, 47:01:0000000:26511, 47:01:0000000:26630, 47:01:1201002:234, 47:01:1202005:231, 47:01:1208001:241, 47:01:1306001:908, 47:01:0000000:52832, 47:01:0000000:52824, 47:01:0000000:52822, 47:01:0000000:52819, 47:01:1209001:1003, 47:01:1208001:242, 47:01:0000000:52858, 47:01:0000000:52637, 47:01:0000000:52871, 47:01:0000000:52870, 47:01:0000000:52873, 47:01:0000000:24814, 47:01:0301002:344, 47:01:0301002:343, 47:01:0301002:342, 47:01:0301002:341, 47:01:0301002:340, 47:01:0301002:339, 47:01:0000000:53054, 47:01:0301002:338, 47:01:0000000:53055, 47:01:0301002:345, 47:01:0000000:53174, 47:01:1306001:912, 47:01:0000000:53157, 47:01:0110001:811, 47:01:1306001:912, 47:01:0000000:53157, 47:01:0110001:811, 47:01:0000000:53279, 47:01:0000000:53260, 47:01:0000000:53245, 47:01:0109001:1747, 47:01:0110001:824, 47:00:0000000:1637, 47:01:0107003:237, 47:01:0000000:53451, 47:01:0000000:52871, 47:01:0000000:52870, 47:01:0000000:52873, 47:01:0000000:24814, 47:01:0301002:344, 47:01:0301002:343, 47:01:0301002:342, 47:01:0301002:341, 47:01:0301002:340, 47:01:0301002:339, 47:01:0000000:53054, 47:01:0301002:338, 47:01:0000000:53055, 47:01:0301002:345, 47:01:0000000:53174, 47:01:1306001:912, 47:01:0000000:53157, 47:01:0110001:811, 47:01:1306001:912, 47:01:0000000:53157, 47:01:0110001:811, 47:01:0000000:53279, 47:01:0000000:53260, 47:01:0000000:53245, 47:01:0109001:1747, 47:01:0110001:824, 47:00:0000000:1637, 47:01:0107003:237, 47:01:0000000:53451, 47:01:0000000:51870, 47:01:0920001:1798, 47:01:0115001:637, 47:01:1111001:1140, 47:01:0000000:17907, 47:01:0000000:53827, 47:01:0000000:18151		
Кадастровые номера объектов недвижимости, из которых образован объект недвижимости:	данные отсутствуют		
Кадастровые номера образованных объектов недвижимости:	47:01:0000000:630, 47:01:0000000:631, 47:01:0000000:632, 47:01:0000000:633, 47:01:0101002:4, 47:01:1109001:1471, 47:01:1109001:1472, 47:01:1209001:356, 47:01:1209001:357, 47:01:1614001:905		
Категория земель:	Земли промышленности, энергетики, транспорта, связи, радиовещания, телевидения, информатики, земли для обеспечения космической деятельности, земли обороны, безопасности и земли иного специального назначения		
Виды разрешенного использования:	Железнодорожный транспорт		



ДОКУМЕНТ ПОДПИСАН
ЭЛЕКТРОННОЙ ПОДПИСЬЮ

Сертификат: 00ВВ056В7401СВ38Д2В3576АСДС8425108

Владелец: ФЕДЕРАЛЬНАЯ СЛУЖБА ГОСУДАРСТВЕННОЙ

РЕГИСТРАЦИИ, КАДАСТРА И КАРТОГРАФИИ

Действителен: с 27.06.2023 по 19.09.2024

полное наименование должности

инициалы, фамилия

Земельный участок			
вид объекта недвижимости			
Лист № 5 раздела 1	Всего листов раздела 1: 39	Всего разделов: 7	Всего листов выписки: 1210
06.12.2023г. № КУВИ-001/2023-273313032			
Кадастровый номер:		47:01:0000000:4(Единое землепользование)	
Сведения о кадастровом инженере:		<p>образованием части земельного участка с кадастровым номером 47:01:0000000:4 (единое землепользование), расположенного по адресу: Российская Федерация, Ленинградская область, Выборгский район.</p> <p>уточнением местоположения границ и площади земельного участка с кадастровым номером 47:01:0912002:5, расположенного по адресу: Ленинградская область, Выборгский муниципальный район, Каменногорское городское поселение, п. Липовка, Липовый проезд, уч.1</p>	
Сведения о лесах, водных объектах и об иных природных объектах, расположенных в пределах земельного участка:		данные отсутствуют	
Сведения о том, что земельный участок полностью расположен в границах зоны с особыми условиями использования территории, территории объекта культурного наследия, публичного сервитута:		данные отсутствуют	
Сведения о том, что земельный участок расположен в границах особой экономической зоны, территории опережающего социально-экономического развития, зоны территориального развития в Российской Федерации, игровой зоны:		данные отсутствуют	
Сведения о том, что земельный участок расположен в границах особо охраняемой природной территории, охотничьих угодий, лесничеств:		Земельный участок расположен в границах: 47:00-15.7, 47:00-15.14	
Сведения о результатах проведения государственного земельного надзора:		данные отсутствуют	
Сведения о расположении земельного участка в границах территории, в отношении которой утвержден проект межевания территории:		данные отсутствуют	
Условный номер земельного участка:		данные отсутствуют	

полное наименование должности	 ДОКУМЕНТ ПОДПИСАН ЭЛЕКТРОННОЙ ПОДПИСЬЮ	инициалы, фамилия
	Сертификат: 00ВВ056В7401СВ38D2В3576АСDС8425108 Владелец: ФЕДЕРАЛЬНАЯ СЛУЖБА ГОСУДАРСТВЕННОЙ РЕГИСТРАЦИИ, КАДАСТРА И КАРТОГРАФИИ Действителен: с 27.06.2023 по 19.09.2024	

Земельный участок			
вид объекта недвижимости			
Лист № 6 раздела 1	Всего листов раздела 1: 39	Всего разделов: 7	Всего листов выписки: 1210
06.12.2023г. № КУВИ-001/2023-273313032			
Кадастровый номер:		47:01:0000000:4(Единое землепользование)	
Сведения о принятии акта и (или) заключении договора, предусматривающих предоставление в соответствии с земельным законодательством исполнительным органом государственным органом власти или органом местного самоуправления, находящегося в государственной или муниципальной собственности земельного участка для строительства наемного дома социального использования или наемного дома коммерческого использования:	данные отсутствуют		
Сведения о том, что земельный участок или земельные участки образованы на основании решения об изъятии земельного участка и (или) расположенного на нем объекта недвижимости для государственных или муниципальных нужд:	данные отсутствуют		
Сведения о том, что земельный участок образован из земель или земельного участка, государственная собственность на которые не разграничена:	данные отсутствуют		
Сведения о наличии земельного спора о местоположении границ земельных участков:	данные отсутствуют		
Статус записи об объекте недвижимости:	Сведения об объекте недвижимости имеют статус "актуальные, ранее учтенные"		
Особые отметки:	Кадастровые номера обособленных (условных) участков, входящих в единое землепользование и их площади: 47:01:0101001:23 - 116174 кв.м, 47:01:0101002:15 - 44518 кв.м, 47:01:0101002:4 - 18247 кв.м, 47:01:0101003:2 - 10031 кв.м, 47:01:0101005:5 - 21203 кв.м, 47:01:0101006:14 - 142177 кв.м, 47:01:0103002:3 - 19079 кв.м, 47:01:0103003:22 - 11230 кв.м, 47:01:0103004:30 - 19525 кв.м, 47:01:0103006:14 - 55463 кв.м, 47:01:0104001:1 - 112018 кв.м, 47:01:0104002:21 - 21796 кв.м, 47:01:0104004:6 - 8520 кв.м, 47:01:0105004:1 - 11178 кв.м, 47:01:0106001:15 - 33335 кв.м, 47:01:0106002:3 - 22871 кв.м, 47:01:0107002:7 - 59114 кв.м, 47:01:0108003:19 - 28351 кв.м, 47:01:0108004:12 - 21144 кв.м, 47:01:0108005:5 - 19611 кв.м, 47:01:0108006:5 - 50931 кв.м, 47:01:0108006:6 - 154609 кв.м, 47:01:0109001:6 - 43092 кв.м, 47:01:0109004:2 - 15225 кв.м, 47:01:0109005:1 - 12374 кв.м, 47:01:0110001:43 - 819403 кв.м, 47:01:0111003:1 - 161688 кв.м, 47:01:0112001:1 - 35789 кв.м, 47:01:0112002:8 - 120879 кв.м, 47:01:0113001:2 - 24092 кв.м, 47:01:0113002:1 - 110545 кв.м, 47:01:0115001:10 - 82221 кв.м, 47:01:0201001:2 - 103582 кв.м, 47:01:0201002:9 - 89428 кв.м, 47:01:0201003:5 - 207551 кв.м, 47:01:0201004:38 - 160078 кв.м, 47:01:0202001:2 - 24795 кв.м, 47:01:0202002:9 - 19820 кв.м, 47:01:0301002:4 - 162604 кв.м, 47:01:0301002:8 - 10328 кв.м, 47:01:0301005:4 - 279951 кв.м, 47:01:0401001:32 -		



ДОКУМЕНТ ПОДПИСАН
ЭЛЕКТРОННОЙ ПОДПИСЬЮ

Сертификат: 00BV056B7401CB38D2B3576ACDC8425108

Владелец: ФЕДЕРАЛЬНАЯ СЛУЖБА ГОСУДАРСТВЕННОЙ
РЕГИСТРАЦИИ, КАДАСТРА И КАРТОГРАФИИ
Действителен: с 27.06.2023 по 19.09.2024

полное наименование должности

инициалы, фамилия

Земельный участок			
вид объекта недвижимости			
Лист № 7 раздела 1	Всего листов раздела 1: 39	Всего разделов: 7	Всего листов выписки: 1210

06.12.2023г. № КУВИ-001/2023-273313032

Кадастровый номер: 47:01:0000000:4(Единое землепользование)

81425 кв.м, 47:01:0401002:13 - 108560 кв.м, 47:01:0401003:6 - 163078 кв.м, 47:01:0401004:20 - 48796 кв.м, 47:01:0501001:11 - 149291 кв.м, 47:01:0501002:18 - 173152 кв.м, 47:01:0501005:4 - 181189 кв.м, 47:01:0601001:29 - 80639 кв.м, 47:01:0601002:7 - 45850 кв.м, 47:01:0601003:4 - 13429 кв.м, 47:01:0601004:5 - 38804 кв.м, 47:01:0701002:24 - 9948 кв.м, 47:01:0701003:195 - 6265 кв.м, 47:01:0702001:2 - 99472 кв.м, 47:01:0802001:1 - 101457 кв.м, 47:01:0806001:2 - 66776 кв.м, 47:01:0806002:3 - 66918 кв.м, 47:01:0808001:5 - 27024 кв.м, 47:01:0808002:11 - 45741 кв.м, 47:01:0808003:1 - 71108 кв.м, 47:01:0810001:1 - 38264 кв.м, 47:01:0812001:13 - 372953 кв.м, 47:01:0812001:14 - 209449 кв.м, 47:01:0812001:15 - 769645 кв.м, 47:01:0812001:16 - 199219 кв.м, 47:01:0815001:11 - 435157 кв.м, 47:01:0815001:12 - 337060 кв.м, 47:01:0815001:13 - 59704 кв.м, 47:01:0815001:14 - 178096 кв.м, 47:01:0815001:15 - 133122 кв.м, 47:01:0901001:1 - 79296 кв.м, 47:01:0901002:2 - 77228 кв.м, 47:01:0908001:4 - 179778 кв.м, 47:01:0908001:5 - 141544 кв.м, 47:01:0910001:2 - 16062 кв.м, 47:01:0910002:1 - 46487 кв.м, 47:01:0912001:9 - 100683 кв.м, 47:01:0912002:3 - 53474 кв.м, 47:01:0912003:1 - 21387 кв.м, 47:01:0917001:7 - 63942 кв.м, 47:01:0917002:3 - 14282 кв.м, 47:01:0918001:2 - 63342 кв.м, 47:01:0918002:1 - 33246 кв.м, 47:01:0918003:1 - 7067 кв.м, 47:01:0920001:10 - 239182 кв.м, 47:01:0920001:11 - 305741 кв.м, 47:01:0920001:12 - 124218 кв.м, 47:01:0920001:13 - 241661 кв.м, 47:01:1007001:3 - 129613 кв.м, 47:01:1007002:6 - 80102 кв.м, 47:01:1010001:9 - 47308 кв.м, 47:01:1010004:3 - 9706 кв.м, 47:01:1010005:5 - 55407 кв.м, 47:01:1012001:6 - 17334 кв.м, 47:01:1012002:1 - 27285 кв.м, 47:01:1014001:38 - 934392 кв.м, 47:01:1014001:39 - 204385 кв.м, 47:01:1014001:40 - 96188 кв.м, 47:01:1101003:5 - 44009 кв.м, 47:01:1101006:1 - 27305 кв.м, 47:01:1102001:2 - 46247 кв.м, 47:01:1103001:10 - 41165 кв.м, 47:01:1103002:7 - 74829 кв.м, 47:01:1103003:2 - 25137 кв.м, 47:01:1103004:9 - 56888 кв.м, 47:01:1103005:18 - 34788 кв.м, 47:01:1106005:3 - 13802 кв.м, 47:01:1108001:19 - 87162 кв.м, 47:01:1108002:2 - 110566 кв.м, 47:01:1109001:30 - 385032 кв.м, 47:01:1109001:31 - 474220 кв.м, 47:01:1109001:32 - 711275 кв.м, 47:01:1109001:33 - 755260 кв.м, 47:01:1109001:34 - 693181 кв.м, 47:01:1109001:35 - 79518 кв.м, 47:01:1111001:7 - 70341 кв.м, 47:01:1111002:3 - 53389 кв.м, 47:01:1111003:1 - 7835 кв.м, 47:01:1111004:4 - 7133 кв.м, 47:01:1112002:2 - 49483 кв.м, 47:01:1112004:2 - 21655 кв.м, 47:01:1117001:6 - 59807 кв.м, 47:01:1117004:1 - 13603 кв.м, 47:01:1117005:1 - 35515 кв.м, 47:01:1119001:3 - 49047 кв.м, 47:01:1119002:2 - 38754 кв.м, 47:01:1122001:6 - 363105 кв.м, 47:01:1122001:7 - 103513 кв.м, 47:01:1201001:127 - 24472 кв.м, 47:01:1201002:1 - 41075 кв.м, 47:01:1201008:1 - 26555 кв.м, 47:01:1201009:1 - 3452 кв.м, 47:01:1202002:1 - 25099 кв.м,



ДОКУМЕНТ ПОДПИСАН
ЭЛЕКТРОННОЙ ПОДПИСЬЮ

Сертификат: 00ВВ056В7401СВ38D2В3576АСDС8425108

Владелец: ФЕДЕРАЛЬНАЯ СЛУЖБА ГОСУДАРСТВЕННОЙ

РЕГИСТРАЦИИ, КАДАСТРА И КАРТОГРАФИИ

Действителен: с 27.06.2023 по 19.09.2024

ПОЛНОЕ НАИМЕНОВАНИЕ ДОЛЖНОСТИ

ИНИЦИАЛЫ, ФАМИЛИЯ

Земельный участок			
вид объекта недвижимости			
Лист № 8 раздела 1	Всего листов раздела 1: 39	Всего разделов: 7	Всего листов выписки: 1210

06.12.2023г. № КУВИ-001/2023-273313032

Кадастровый номер: 47:01:0000000:4(Единое землепользование)

47:01:1202005:1 - 22089 кв.м, 47:01:1205002:5 - 25616 кв.м, 47:01:1208001:1 - 81788 кв.м, 47:01:1209001:11 - 238067 кв.м, 47:01:1209001:12 - 76408 кв.м, 47:01:1209001:13 - 54345 кв.м, 47:01:1209001:14 - 194861 кв.м, 47:01:1209001:15 - 180984 кв.м, 47:01:1209001:17 - 51426 кв.м, 47:01:1214001:3 - 132693 кв.м, 47:01:1214001:4 - 424491 кв.м, 47:01:1306001:100 - 144392 кв.м, 47:01:1306002:40 - 163993 кв.м, 47:01:1313001:1 - 65608 кв.м, 47:01:1314001:33 - 340417 кв.м, 47:01:1314001:34 - 915732 кв.м, 47:01:1314001:35 - 93676 кв.м, 47:01:1315001:13 - 84446 кв.м, 47:01:1315005:1 - 28911 кв.м, 47:01:1315006:1 - 17924 кв.м, 47:01:1318001:4 - 206656 кв.м, 47:01:1319001:40 - 89279 кв.м, 47:01:1319002:8 - 75220 кв.м, 47:01:1321001:55 - 122122 кв.м, 47:01:1321004:2 - 41045 кв.м, 47:01:1324001:10 - 207108 кв.м, 47:01:1324001:7 - 36666 кв.м, 47:01:1324001:8 - 96121 кв.м, 47:01:1324001:9 - 339019 кв.м, 47:01:1402001:2 - 168785 кв.м, 47:01:1402001:3 - 526381 кв.м, 47:01:1519001:39 - 119380 кв.м, 47:01:1519001:40 - 604997 кв.м, 47:01:1519001:41 - 498802 кв.м, 47:01:1520001:11 - 66593 кв.м, 47:01:1520002:2 - 91251 кв.м, 47:01:1521002:14 - 62489 кв.м, 47:01:1525001:24 - 147478 кв.м, 47:01:1525002:4 - 76222 кв.м, 47:01:1534001:3 - 18001 кв.м, 47:01:1534002:1 - 31318 кв.м, 47:01:1534003:8 - 81390 кв.м, 47:01:1536001:78 - 157940 кв.м, 47:01:1536001:79 - 283871 кв.м, 47:01:1536001:81 - 139486 кв.м, 47:01:1614001:34 - 54180 кв.м, 47:01:1614002:14 - 108989 кв.м, 47:01:1618001:8 - 15801 кв.м, 47:01:1618003:8 - 36329 кв.м, 47:01:1620001:7 - 61851 кв.м, 47:01:1627001:2 - 69083 кв.м, 47:01:1627002:9 - 71392 кв.м, 47:01:1629001:46 - 254630 кв.м, 47:01:1629001:47 - 1184514 кв.м, 47:01:1629001:48 - 410059 кв.м, 47:01:1629001:49 - 436888 кв.м, 47:01:1717001:27 - 32526 кв.м, 47:01:1717001:28 - 295580 кв.м, 47:01:1717001:29 - 298796 кв.м, 47:01:1318001:5 - 778633.5 кв.м. Посредством данного земельного участка обеспечен доступ к земельному участку (земельным участкам) с кадастровым номером (кадастровыми номерами): 47:01:1614001:905. Из объекта недвижимости образованы объекты недвижимости с кадастровыми номерами: 47:01:0000000:630, 47:01:0000000:631, 47:01:0000000:632, 47:01:0000000:633, 47:01:1109001:1471, 47:01:1109001:1472, 47:01:1209001:356, 47:01:1209001:357, сведения о которых носят временный характер. Сведения об ограничениях права на объект недвижимости, обременениях данного объекта, не зарегистрированных в реестре прав, ограничений прав и обременений недвижимого имущества: вид ограничения (обременения): аренда; срок действия: с 01.01.2012; Лица (объекты недвижимости), в пользу которых (в связи с которыми) установлены ограничения (обременения): ОАО "Российские железные дороги"; реквизиты документа-основания: аренда от 01.01.2012 № 47-47-01/006/2007-267. вид ограничения (обременения): аренда; срок



ДОКУМЕНТ ПОДПИСАН
ЭЛЕКТРОННОЙ ПОДПИСЬЮ

Сертификат: 00ВВ056В7401СВ38D2В3576АСDС8425108

Владелец: ФЕДЕРАЛЬНАЯ СЛУЖБА ГОСУДАРСТВЕННОЙ

РЕГИСТРАЦИИ, КАДАСТРА И КАРТОГРАФИИ

Действителен: с 27.06.2023 по 19.09.2024

полное наименование должности

инициалы, фамилия

Земельный участок			
вид объекта недвижимости			
Лист № 9 раздела 1	Всего листов раздела 1: 39	Всего разделов: 7	Всего листов выписки: 1210

06.12.2023г. № КУВИ-001/2023-273313032

Кадастровый номер:

47:01:0000000:4(Единое землепользование)

действия не установлен. вид ограничения (обременения): аренда; срок действия не установлен; реквизиты документа-основания: договор субаренды земельного участка (части земельного участка) от 01.04.2013 № № ЦРИ/4/СА/5063/13/000449 выдан: Открытое акционерное общество "Российские железные дороги". вид ограничения (обременения): аренда; срок действия не установлен; реквизиты документа-основания: договор субаренды земельного участка (части земельного участка) от 01.04.2013 № № ЦРИ/4/СА/5063/13/000445 выдан: Открытое акционерное общество "Российские железные дороги". вид ограничения (обременения): аренда; срок действия не установлен; реквизиты документа-основания: договор субаренды земельного участка (части земельного участка) от 01.04.2013 № № ЦРИ/4/СА/5063/13/000446 выдан: Открытое акционерное общество "Российские железные дороги". вид ограничения (обременения): аренда; срок действия не установлен; реквизиты документа-основания: договор субаренды земельного участка (части земельного участка) от 01.04.2013 № № ЦРИ/4/СА/5063/13/000443 выдан: Открытое акционерное общество "Российские железные дороги". вид ограничения (обременения): аренда; срок действия не установлен; реквизиты документа-основания: договор субаренды земельного участка (части земельного участка) от 01.04.2013 № № ЦРИ/4/СА/5063/13/000448 выдан: Открытое акционерное общество "Российские железные дороги". вид ограничения (обременения): аренда; срок действия не установлен; реквизиты документа-основания: договор субаренды земельного участка (части земельного участка) от 01.04.2013 № № ЦРИ/4/СА/5063/13/000447 выдан: Открытое акционерное общество "Российские железные дороги". вид ограничения (обременения): аренда; срок действия не установлен; реквизиты документа-основания: договор субаренды земельного участка (части земельного участка) от 01.11.2012 № № ЦРИ/4/СА/5063/12/002877 выдан: Открытое акционерное общество "Российские железные дороги". вид ограничения (обременения): аренда; срок действия не установлен; реквизиты документа-основания: договор субаренды земельного участка (части земельного участка) от 01.04.2013 № № ЦРИ/4/СА/5063/13/000440 выдан: Открытое акционерное общество "Российские железные дороги". вид ограничения (обременения): аренда; срок действия не установлен; реквизиты документа-основания: соглашение о передаче прав и обязанностей по договору субаренды земельного участка (части земельного участка) № ЦРИ/4/СА/1818/11/001016 от 01.08.2011 от 01.05.2012 № б.н. выдан: Открытое акционерное общество "Российские железные дороги"; договор субаренды земельного участка (части земельного участка) от 01.08.2011 № ЦРИ/4/СА/1818/11/001016 выдан: Открытое акционерное общество "Российские железные дороги". вид ограничения (обременения): аренда; срок действия не установлен; реквизиты документа-основания:



ДОКУМЕНТ ПОДПИСАН
ЭЛЕКТРОННОЙ ПОДПИСЬЮ

Сертификат: 00ВВ056В7401СВ38Д2В3576АСДС8425108

Владелец: ФЕДЕРАЛЬНАЯ СЛУЖБА ГОСУДАРСТВЕННОЙ

РЕГИСТРАЦИИ, КАДАСТРА И КАРТОГРАФИИ

Действителен: с 27.06.2023 по 19.09.2024

полное наименование должности

инициалы, фамилия

Земельный участок			
вид объекта недвижимости			
Лист № 10 раздела 1	Всего листов раздела 1: 39	Всего разделов: 7	Всего листов выписки: 1210

06.12.2023г. № КУВИ-001/2023-273313032

Кадастровый номер: 47:01:0000000:4(Единое землепользование)

дополнительное соглашение к договору субаренды № ЦРИ/4/СА/5063/13/000441 от 01.04.2013 г. земельного участка (части земельного участка) площадью 135 кв.м., по адресу: Ленинградская область, Выборгский район, в районе ж.д. ст. Пригородная от 01.07.2014 № 1 выдан: Открытое акционерное общество "Российские железные дороги"; договор субаренды земельного участка (части земельного участка) от 01.04.2013 № ЦРИ/4/СА/5063/13/000441 выдан: Открытое акционерное общество "Российские железные дороги". вид ограничения (обременения): прочие ограничения прав и обременения объекта недвижимости; срок действия не установлен; реквизиты документа-основания: постановление администрации МО "Выборгский район" Ленинградской области от 19.12.2013 № №7691 выдан: Администрация МО " Выборгский район" Ленинградской области. вид ограничения (обременения): прочие ограничения прав и обременения объекта недвижимости; срок действия не установлен; реквизиты документа-основания: постановление администрации МО "Выборгский район" Ленинградской области от 19.12.2013 № №7691 выдан: Администрация МО " Выборгский район" Ленинградской области. вид ограничения (обременения): прочие ограничения прав и обременения объекта недвижимости; срок действия не установлен; реквизиты документа-основания: постановление администрации МО "Выборгский район" Ленинградской области от 19.12.2013 № №7691 выдан: Администрация МО " Выборгский район" Ленинградской области. вид ограничения (обременения): аренда; срок действия не установлен; реквизиты документа-основания: дополнительное соглашение к договору субаренды № ЦРИ/4/СА/5063/13/000444 от 01.04.2013 г. земельного участка (части земельного участка) по адресу: Ленинградская область, Выборгский район, в районе ж.д. пл. Лейпясую от 01.07.2014 № 1 выдан: Открытое акционерное общество "Российские железные дороги"; договор субаренды земельного участка (части земельного участка) от 01.04.2013 № ЦРИ/4/СА/5063/13/000444 выдан: Открытое акционерное общество "Российские железные дороги". вид ограничения (обременения): аренда; срок действия не установлен; реквизиты документа-основания: договор субаренды земельного участка (части земельного участка) от 01.08.2011 № ЦРИ/4/СА/1818/11/000970. вид ограничения (обременения): ограничения прав на земельный участок, предусмотренные статьей 56 Земельного кодекса Российской Федерации; срок действия: с 02.04.2015; реквизиты документа-основания: распоряжение Правительства Ленинградской области от 05.02.2015 № 35-р выдан: Правительство Ленинградской области. вид ограничения (обременения): ограничения прав на земельный участок, предусмотренные статьей 56 Земельного кодекса Российской Федерации; срок действия: с 08.04.2015; реквизиты документа-основания: карта (план) объекта землеустройства от 26.05.2014 № 499/2014 выдан:



ДОКУМЕНТ ПОДПИСАН
ЭЛЕКТРОННОЙ ПОДПИСЬЮ

Сертификат: 00ВВ056В7401СВ38Д2В3576АСДС8425108

Владелец: ФЕДЕРАЛЬНАЯ СЛУЖБА ГОСУДАРСТВЕННОЙ

РЕГИСТРАЦИИ, КАДАСТРА И КАРТОГРАФИИ

Действителен: с 27.06.2023 по 19.09.2024

полное наименование должности

инициалы, фамилия

Земельный участок			
вид объекта недвижимости			
Лист № 11 раздела 1	Всего листов раздела 1: 39	Всего разделов: 7	Всего листов выписки: 1210

06.12.2023г. № КУВИ-001/2023-273313032

Кадастровый номер:

47:01:0000000:4(Единое землепользование)

Управление Росреестра по Ленинградской области. вид ограничения (обременения): ограничения прав на земельный участок, предусмотренные статьей 56 Земельного кодекса Российской Федерации; срок действия: с 25.05.2015; реквизиты документа-основания: карта (план) от 08.08.2011 № 1 выдан: Управление Росреестра по Ленинградской области. вид ограничения (обременения): ограничения прав на земельный участок, предусмотренные статьей 56 Земельного кодекса Российской Федерации; срок действия: с 25.05.2015; реквизиты документа-основания: карта (план) от 03.05.2012 № 76022 выдан: Выборгский отдел Управления Росреестра по Ленинградской области. вид ограничения (обременения): ограничения прав на земельный участок, предусмотренные статьей 56 Земельного кодекса Российской Федерации; срок действия: с 25.05.2015; реквизиты документа-основания: карта (план) от 26.09.2012 № 37322 выдан: Выборгский отдел Управления Росреестра по Ленинградской области. вид ограничения (обременения): ограничения прав на земельный участок, предусмотренные статьей 56 Земельного кодекса Российской Федерации; срок действия: с 25.05.2015; реквизиты документа-основания: карта (план) от 26.09.2012 № 37949 выдан: Управление Росреестра по Ленинградской области. Выборгский отдел. вид ограничения (обременения): ограничения прав на земельный участок, предусмотренные статьей 56 Земельного кодекса Российской Федерации; срок действия: с 25.05.2015; реквизиты документа-основания: карта (план) от 23.09.2011 № 5/2011 выдан: Управление Росреестра по Ленинградской области. вид ограничения (обременения): ограничения прав на земельный участок, предусмотренные статьей 56 Земельного кодекса Российской Федерации; срок действия: с 25.05.2015; реквизиты документа-основания: карта (план) от 29.11.2012 № 300/2012 выдан: Управление Федеральной службы государственной регистрации, кадастра и картографии по Ленинградской области. вид ограничения (обременения): ограничения прав на земельный участок, предусмотренные статьей 56 Земельного кодекса Российской Федерации; срок действия: с 25.05.2015; реквизиты документа-основания: карта (план) от 29.11.2012 № 308/2012 выдан: Управление Федеральной службы государственной регистрации, кадастра и картографии по Ленинградской области. вид ограничения (обременения): ограничения прав на земельный участок, предусмотренные статьей 56 Земельного кодекса Российской Федерации; срок действия: с 25.05.2015; реквизиты документа-основания: карта (план) от 29.11.2012 № 313/2012 выдан: Управление Федеральной службы государственной регистрации, кадастра и картографии по Ленинградской области. вид ограничения (обременения): ограничения прав на земельный участок, предусмотренные статьей 56 Земельного кодекса Российской Федерации; срок действия: с 25.05.2015; реквизиты



ДОКУМЕНТ ПОДПИСАН
ЭЛЕКТРОННОЙ ПОДПИСЬЮ

Сертификат: 00BV056B7401CB38D2B3576ACDC8425108

Владелец: ФЕДЕРАЛЬНАЯ СЛУЖБА ГОСУДАРСТВЕННОЙ
РЕГИСТРАЦИИ, КАДАСТРА И КАРТОГРАФИИ
Действителен: с 27.06.2023 по 19.09.2024

полное наименование должности

инициалы, фамилия

Земельный участок			
вид объекта недвижимости			
Лист № 12 раздела 1	Всего листов раздела 1: 39	Всего разделов: 7	Всего листов выписки: 1210

06.12.2023г. № КУВИ-001/2023-273313032

Кадастровый номер: 47:01:0000000:4(Единое землепользование)

документа-основания: карта (план) от 27.11.2012 № 289/2012 выдан: Управление Федеральной службы государственной регистрации и картографии по Ленинградской области. вид ограничения (обременения): ограничения прав на земельный участок, предусмотренные статьей 56 Земельного кодекса Российской Федерации; срок действия: с 25.05.2015; реквизиты документа-основания: карта (план) от 06.12.2012 № 319/2012 выдан: Управление Федеральной службы государственной регистрации, кадастра и картографии по Ленинградской области. вид ограничения (обременения): ограничения прав на земельный участок, предусмотренные статьей 56 Земельного кодекса Российской Федерации; срок действия: с 25.05.2015; реквизиты документа-основания: карта (план) от 06.12.2012 № 321/2012 выдан: Управление Федеральной службы государственной регистрации, кадастра и картографии по Ленинградской области. вид ограничения (обременения): ограничения прав на земельный участок, предусмотренные статьей 56 Земельного кодекса Российской Федерации; срок действия: с 25.05.2015; реквизиты документа-основания: карта (план) от 06.12.2012 № 326/2012 выдан: Управление Федеральной службы государственной регистрации, кадастра и картографии по Ленинградской области. вид ограничения (обременения): ограничения прав на земельный участок, предусмотренные статьей 56 Земельного кодекса Российской Федерации; срок действия: с 25.05.2015; реквизиты документа-основания: карта (план) от 06.12.2012 № 325/2012 выдан: Управление Федеральной службы государственной регистрации, кадастра и картографии по Ленинградской области. вид ограничения (обременения): ограничения прав на земельный участок, предусмотренные статьей 56 Земельного кодекса Российской Федерации; срок действия: с 25.05.2015; реквизиты документа-основания: карта (план) от 06.12.2012 № 323/2012 выдан: Управление Федеральной службы государственной регистрации, кадастра и картографии по Ленинградской области. вид ограничения (обременения): ограничения прав на земельный участок, предусмотренные статьей 56 Земельного кодекса Российской Федерации; срок действия: с 17.07.2015; реквизиты документа-основания: карта (план) от 24.07.2013 № 52/2013 выдан: Управление Федеральной службы государственной регистрации, кадастра и картографии по Ленинградской области. вид ограничения (обременения): ограничения прав на земельный участок, предусмотренные статьей 56 Земельного кодекса Российской Федерации; срок действия: с 17.07.2015; реквизиты документа-основания: справка о балансовой принадлежности от 27.09.2013 № 03/2840-4 выдан: ОАО "ЛОЭСК". вид ограничения (обременения): ограничения прав на земельный участок, предусмотренные статьей 56 Земельного кодекса Российской Федерации; срок действия: с 17.07.2015; реквизиты документа-основания: справка о балансовой принадлежности от 27.09.2013 №



ДОКУМЕНТ ПОДПИСАН
ЭЛЕКТРОННОЙ ПОДПИСЬЮ

Сертификат: 00ВВ056В7401СВ38Д2В3576АСДС8425108

Владелец: ФЕДЕРАЛЬНАЯ СЛУЖБА ГОСУДАРСТВЕННОЙ
РЕГИСТРАЦИИ, КАДАСТРА И КАРТОГРАФИИ
Действителен: с 27.06.2023 по 19.09.2024

полное наименование должности

инициалы, фамилия

Земельный участок			
вид объекта недвижимости			
Лист № 13 раздела 1	Всего листов раздела 1: 39	Всего разделов: 7	Всего листов выписки: 1210

06.12.2023г. № КУВИ-001/2023-273313032

Кадастровый номер: 47:01:0000000:4(Единое землепользование)

03/2840-1 выдан: ОАО "ЛОЭСК". вид ограничения (обременения): ограничения прав на земельный участок, предусмотренные статьей 56 Земельного кодекса Российской Федерации; срок действия: с 17.07.2015; реквизиты документа-основания: справка о балансовой принадлежности от 09.09.2013 № 503 выдан: Общество с ограниченной ответственностью "Облкомэнерго". вид ограничения (обременения): ограничения прав на земельный участок, предусмотренные статьей 56 Земельного кодекса Российской Федерации; срок действия: с 17.07.2015; реквизиты документа-основания: справка о балансовой принадлежности от 09.09.2013 № 504 выдан: Общество с ограниченной ответственностью "Облкомэнерго". вид ограничения (обременения): ограничения прав на земельный участок, предусмотренные статьей 56 Земельного кодекса Российской Федерации; срок действия: с 17.07.2015; реквизиты документа-основания: справка о балансовой принадлежности от 09.09.2013 № 508 выдан: Общество с ограниченной ответственностью "Облкомэнерго". вид ограничения (обременения): ограничения прав на земельный участок, предусмотренные статьей 56 Земельного кодекса Российской Федерации; срок действия: с 20.07.2015; реквизиты документа-основания: карта (план) от 10.01.2013 № 102994 выдан: Управление Федеральной службы государственной регистрации, кадастра и картографии по Ленинградской области. Выборгский отдел. вид ограничения (обременения): ограничения прав на земельный участок, предусмотренные статьей 56 Земельного кодекса Российской Федерации; срок действия: с 20.07.2015; реквизиты документа-основания: карта (план) от 19.02.2013 № 103000 выдан: Управление Федеральной службы государственной регистрации, кадастра и картографии по Ленинградской области. Выборгский отдел. вид ограничения (обременения): ограничения прав на земельный участок, предусмотренные статьей 56 Земельного кодекса Российской Федерации; срок действия: с 20.07.2015; реквизиты документа-основания: карта (план) от 04.03.2013 № 103006 выдан: Выборгский отдел Управления федеральной службы государственной регистрации, кадастра и картографии по Ленинградской области. вид ограничения (обременения): ограничения прав на земельный участок, предусмотренные статьей 56 Земельного кодекса Российской Федерации; срок действия: с 20.07.2015; реквизиты документа-основания: карта (план) от 08.07.2013 № 103054 выдан: Выборгский отдел Управления федеральной службы государственной регистрации, кадастра и картографии по Ленинградской области. вид ограничения (обременения): ограничения прав на земельный участок, предусмотренные статьей 56 Земельного кодекса Российской Федерации; срок действия: с 20.07.2015; реквизиты документа-основания: карта (план) от 08.07.2013 № 103049 выдан: Выборгский отдел Управления федеральной службы государственной регистрации, кадастра и картографии по Ленинградской области.



ДОКУМЕНТ ПОДПИСАН
ЭЛЕКТРОННОЙ ПОДПИСЬЮ

Сертификат: 00BV056B7401CB38D2B3576ACDC8425108

Владелец: ФЕДЕРАЛЬНАЯ СЛУЖБА ГОСУДАРСТВЕННОЙ
РЕГИСТРАЦИИ, КАДАСТРА И КАРТОГРАФИИ
Действителен: с 27.06.2023 по 19.09.2024

полное наименование должности

инициалы, фамилия

Земельный участок			
вид объекта недвижимости			
Лист № 14 раздела 1	Всего листов раздела 1: 39	Всего разделов: 7	Всего листов выписки: 1210

06.12.2023г. № КУВИ-001/2023-273313032

Кадастровый номер: 47:01:0000000:4(Единое землепользование)

области. вид ограничения (обременения): ограничения прав на земельный участок, предусмотренные статьей 56 Земельного кодекса Российской Федерации; срок действия: с 20.07.2015; реквизиты документа-основания: карта (план) от 12.04.2013 № № 100548 выдан: Выборгский отдел Росреестра по Ленинградской области. вид ограничения (обременения): ограничения прав на земельный участок, предусмотренные статьей 56 Земельного кодекса Российской Федерации; срок действия: с 20.07.2015; реквизиты документа-основания: карта (план) от 09.07.2013 № 103059 выдан: Выборгский отдел Управления федеральной службы государственной регистрации, кадастра и картографии по Ленинградской области. вид ограничения (обременения): ограничения прав на земельный участок, предусмотренные статьей 56 Земельного кодекса Российской Федерации; срок действия: с 21.07.2015; реквизиты документа-основания: постановление "О порядке установления охранных зон объектов электросетевого хозяйства и особых условий использования земельных участков, расположенных в границах таких зон" от 24.02.2009 № 160 выдан: Правительство РФ. вид ограничения (обременения): ограничения прав на земельный участок, предусмотренные статьей 56 Земельного кодекса Российской Федерации; срок действия: с 21.07.2015; реквизиты документа-основания: постановление "О ПОРЯДКЕ УСТАНОВЛЕНИЯ ОХРАННЫХ ЗОН ОБЪЕКТОВ ЭЛЕКТРОСЕТЕВОГО ХОЗЯЙСТВА И ОСОБЫХ УСЛОВИЙ ИСПОЛЬЗОВАНИЯ ЗЕМЕЛЬНЫХ УЧАСТКОВ, РАСПОЛОЖЕННЫХ В ГРАНИЦАХ ТАКИХ ЗОН" от 24.02.2009 № 160 выдан: Правительство РФ. вид ограничения (обременения): аренда; срок действия не установлен; реквизиты документа-основания: договор субаренды земельного участка (части земельного участка) от 25.09.2012 № № ЦРИ/4/СА/5063/12/002607 выдан: Открытое акционерное общество "Российские железные дороги". вид ограничения (обременения): аренда; срок действия не установлен; реквизиты документа-основания: договор субаренды земельного участка (части земельного участка) от 01.04.2013 № № ЦРИ/4/СА/5063/13/000442 выдан: Открытое акционерное общество "Российские железные дороги". вид ограничения (обременения): аренда; срок действия не установлен; реквизиты документа-основания: договор субаренды земельного участка (части земельного участка) от 01.04.2013 № № ЦРИ/4/СА/5063/13/000450 выдан: Открытое акционерное общество "Российские железные дороги". вид ограничения (обременения): аренда; срок действия не установлен; реквизиты документа-основания: договор субаренды земельного участка (части земельного участка) от 25.09.2012 № № ЦРИ/4/СА/5063/12/002608 выдан: Открытое акционерное общество "Российские железные дороги". вид ограничения (обременения): ограничения прав на земельный участок, предусмотренные статьей 56



ДОКУМЕНТ ПОДПИСАН
ЭЛЕКТРОННОЙ ПОДПИСЬЮ

Сертификат: 00ВВ056В7401СВ38D2В3576АСDС8425108

Владелец: ФЕДЕРАЛЬНАЯ СЛУЖБА ГОСУДАРСТВЕННОЙ

РЕГИСТРАЦИИ, КАДАСТРА И КАРТОГРАФИИ

Действителен: с 27.06.2023 по 19.09.2024

полное наименование должности

инициалы, фамилия

Земельный участок			
вид объекта недвижимости			
Лист № 15 раздела 1	Всего листов раздела 1: 39	Всего разделов: 7	Всего листов выписки: 1210

06.12.2023г. № КУВИ-001/2023-273313032

Кадастровый номер: 47:01:0000000:4(Единое землепользование)

Земельного кодекса Российской Федерации; срок действия: с 31.08.2015; реквизиты документа-основания: справка о балансовой принадлежности от 09.09.2013 № 487 выдан: ООО "Облкомэнерго". вид ограничения (обременения): ограничения прав на земельный участок, предусмотренные статьей 56 Земельного кодекса Российской Федерации; срок действия: с 01.09.2015; реквизиты документа-основания: справка о балансовой принадлежности от 02.09.2013 № 436 выдан: ООО "Облкомэнерго". вид ограничения (обременения): ограничения прав на земельный участок, предусмотренные статьей 56 Земельного кодекса Российской Федерации; срок действия: с 02.09.2015; реквизиты документа-основания: распоряжение от 24.06.2005 № 229-р выдан: Комитет по управлению городским имуществом. вид ограничения (обременения): ограничения прав на земельный участок, предусмотренные статьей 56 Земельного кодекса Российской Федерации; срок действия: с 02.09.2015; реквизиты документа-основания: распоряжение от 24.06.2005 № 229-р выдан: Комитет по управлению городским имуществом. вид ограничения (обременения): ограничения прав на земельный участок, предусмотренные статьей 56 Земельного кодекса Российской Федерации; срок действия: с 02.09.2015; реквизиты документа-основания: карта (план) объекта землеустройства от 11.03.2014 № 360/2014 выдан: Управление Росреестра по Ленинградской области. вид ограничения (обременения): ограничения прав на земельный участок, предусмотренные статьей 56 Земельного кодекса Российской Федерации; срок действия: с 02.09.2015; реквизиты документа-основания: распоряжение « О составе имущества, учтенного в расчетах уставного капитала ОАО «Ленэнерго» от 24.06.2005 № 229-р выдан: Правительство г. Санкт-Петербурга КУГИ. вид ограничения (обременения): аренда; срок действия не установлен; реквизиты документа-основания: договор субаренды от 01.11.2012 № ЦРИ/4/СА/5063/12/002878. вид ограничения (обременения): ограничения прав на земельный участок, предусмотренные статьей 56 Земельного кодекса Российской Федерации; срок действия: с 30.11.2015; реквизиты документа-основания: карта (план) от 29.10.2013 № 111/2013 выдан: Управление Федеральной службы государственной регистрации, кадастра и картографии по Ленинградской области. вид ограничения (обременения): ограничения прав на земельный участок, предусмотренные статьей 56 Земельного кодекса Российской Федерации; срок действия: с 21.07.2016; реквизиты документа-основания: карта(план) от 09.03.2015 № б/н выдан: ЗАО "ЛИМБ". вид ограничения (обременения): ограничения прав на земельный участок, предусмотренные статьей 56 Земельного кодекса Российской Федерации; срок действия: с 02.11.2016; реквизиты документа-основания: карта (план) охранной зоны трубопровода от 21.09.2016 № б/н выдан: ИП Маслобоева Ирина



ДОКУМЕНТ ПОДПИСАН
ЭЛЕКТРОННОЙ ПОДПИСЬЮ

Сертификат: 00BV056B7401CB38D2B3576ACDC8425108

Владелец: ФЕДЕРАЛЬНАЯ СЛУЖБА ГОСУДАРСТВЕННОЙ

РЕГИСТРАЦИИ, КАДАСТРА И КАРТОГРАФИИ

Действителен: с 27.06.2023 по 19.09.2024

полное наименование должности

инициалы, фамилия

Земельный участок			
вид объекта недвижимости			
Лист № 16 раздела 1	Всего листов раздела 1: 39	Всего разделов: 7	Всего листов выписки: 1210

06.12.2023г. № КУВИ-001/2023-273313032

Кадастровый номер: 47:01:0000000:4(Единое землепользование)

Викторовна. вид ограничения (обременения): ограничения прав на земельный участок, предусмотренные статьей 56 Земельного кодекса Российской Федерации; срок действия: с 14.03.2017; реквизиты документа-основания: распоряжение "Об утверждении границы водоохранной зоны и границы прибрежной защитной полосы Балтийского моря на территории Ленинградской области и Санкт-Петербурга" от 19.10.2016 № 86 выдан: Невско-ладожское бассейновое водное управление Федерального агентства водных ресурсов. вид ограничения (обременения): ограничения прав на земельный участок, предусмотренные статьей 56 Земельного кодекса Российской Федерации; срок действия: с 21.02.2018; реквизиты документа-основания: "Постановление "О порядке установления охранных зон объектов электросетевого хозяйства и особых условий использования земельных участков, расположенных в границах таких зон" от 24.02.2009 № 160 выдан: Правительство Российской Федерации. вид ограничения (обременения): ограничения прав на земельный участок, предусмотренные статьей 56 Земельного кодекса Российской Федерации; срок действия: с 29.05.2018; реквизиты документа-основания: постановление Правительства Российской Федерации "О порядке установления охранных зон объектов электросетевого хозяйства и особых условий использования земельных участков, расположенных в границах таких зон" от 24.02.2009 № 160 выдан: Правительство Российской Федерации. вид ограничения (обременения): ограничения прав на земельный участок, предусмотренные статьей 56 Земельного кодекса Российской Федерации; срок действия: с 29.05.2018; реквизиты документа-основания: постановление Правительства Российской Федерации "О порядке установления охранных зон объектов электросетевого хозяйства и особых условий использования земельных участков, расположенных в границах таких зон" от 24.02.2009 № 160 выдан: Правительство Российской Федерации. вид ограничения (обременения): ограничения прав на земельный участок, предусмотренные статьей 56 Земельного кодекса Российской Федерации; срок действия: с 10.09.2018; реквизиты документа-основания: справка о балансовой принадлежности от 09.09.2013 № 487 выдан: ООО "Облкомэнерго". вид ограничения (обременения): ограничения прав на земельный участок, предусмотренные статьей 56 Земельного кодекса Российской Федерации; срок действия: с 10.09.2018; реквизиты документа-основания: карта (план) от 04.03.2014 № 103157 выдан: Выборгский отдел Управления Росреестра по Ленинградской области. вид ограничения (обременения): ограничения прав на земельный участок, предусмотренные статьей 56 Земельного кодекса Российской Федерации; срок действия: с 10.09.2018; реквизиты документа-основания: свидетельство о государственной регистрации права от 31.01.2012 № 47-АБ 446986 выдан: Управление Федеральной службы государственной регистрации, кадастра и картографии



ДОКУМЕНТ ПОДПИСАН
ЭЛЕКТРОННОЙ ПОДПИСЬЮ

Сертификат: 00BV056B7401CB38D2B3576ACDC8425108

Владелец: ФЕДЕРАЛЬНАЯ СЛУЖБА ГОСУДАРСТВЕННОЙ

РЕГИСТРАЦИИ, КАДАСТРА И КАРТОГРАФИИ

Действителен: с 27.06.2023 по 19.09.2024

полное наименование должности

инициалы, фамилия

Земельный участок			
вид объекта недвижимости			
Лист № 17 раздела 1	Всего листов раздела 1: 39	Всего разделов: 7	Всего листов выписки: 1210

06.12.2023г. № КУВИ-001/2023-273313032

Кадастровый номер: 47:01:0000000:4(Единое землепользование)

Ленинградской области. вид ограничения (обременения): ограничения прав на земельный участок, предусмотренные статьей 56 Земельного кодекса Российской Федерации; срок действия: с 10.09.2018; реквизиты документа-основания: карта (план) от 01.07.2013 № 103047 выдан: Выборгский отдел Управления федеральной службы государственной регистрации, кадастра и картографии по Ленинградской области. вид ограничения (обременения): ограничения прав на земельный участок, предусмотренные статьей 56 Земельного кодекса Российской Федерации; срок действия: с 10.09.2018; реквизиты документа-основания: карта (план) от 27.11.2012 № 287/2012 выдан: Управление Федеральной службы государственной регистрации, кадастра и картографии по Ленинградской области. вид ограничения (обременения): ограничения прав на земельный участок, предусмотренные статьей 56 Земельного кодекса Российской Федерации; срок действия: с 10.09.2018; реквизиты документа-основания: карта (план) от 06.12.2012 № 316/2012 выдан: Управление Федеральной службы государственной регистрации, кадастра и картографии по Ленинградской области. вид ограничения (обременения): ограничения прав на земельный участок, предусмотренные статьей 56 Земельного кодекса Российской Федерации; срок действия: с 10.09.2018; реквизиты документа-основания: справка о балансовой принадлежности от 09.09.2013 № 489 выдан: ООО "Облкомэнерго". вид ограничения (обременения): ограничения прав на земельный участок, предусмотренные статьей 56 Земельного кодекса Российской Федерации; срок действия: с 10.09.2018; реквизиты документа-основания: свидетельство о государственной регистрации права от 14.01.2003 № 47-АА 193714 выдан: Управление юстиции - Ленинградская областная регистрационная палата. вид ограничения (обременения): ограничения прав на земельный участок, предусмотренные статьей 56 Земельного кодекса Российской Федерации; срок действия: с 10.09.2018; реквизиты документа-основания: карта (План) от 14.01.2015 № 8/2015 выдан: Управление Федеральной службы государственной регистрации, кадастра и картографии по Ленинградской области. вид ограничения (обременения): ограничения прав на земельный участок, предусмотренные статьей 56 Земельного кодекса Российской Федерации; срок действия: с 10.09.2018; реквизиты документа-основания: доверенность от 12.09.2013 № 236 выдан: ОАО "ЛОЭСК". вид ограничения (обременения): ограничения прав на земельный участок, предусмотренные статьей 56 Земельного кодекса Российской Федерации; срок действия: с 10.09.2018; реквизиты документа-основания: карта (план) от 09.07.2013 № 103059 выдан: Выборгский отдел Управления федеральной службы государственной регистрации, кадастра и картографии по Ленинградской области. вид ограничения (обременения): ограничения прав на земельный участок, предусмотренные



ДОКУМЕНТ ПОДПИСАН
ЭЛЕКТРОННОЙ ПОДПИСЬЮ

Сертификат: 00ВВ056В7401СВ38D2В3576АСDС8425108

Владелец: ФЕДЕРАЛЬНАЯ СЛУЖБА ГОСУДАРСТВЕННОЙ
РЕГИСТРАЦИИ, КАДАСТРА И КАРТОГРАФИИ
Действителен: с 27.06.2023 по 19.09.2024

полное наименование должности

инициалы, фамилия

Земельный участок			
вид объекта недвижимости			
Лист № 18 раздела 1	Всего листов раздела 1: 39	Всего разделов: 7	Всего листов выписки: 1210

06.12.2023г. № КУВИ-001/2023-273313032

Кадастровый номер:

47:01:0000000:4(Единое землепользование)

статьей 56 Земельного кодекса Российской Федерации; срок действия: с 10.09.2018; реквизиты документа-основания: карта (план) от 27.06.2014 № 103167 выдан: Выборгский отдел Управления Росреестра по Ленинградской области. вид ограничения (обременения): ограничения прав на земельный участок, предусмотренные статьей 56 Земельного кодекса Российской Федерации; срок действия: с 10.09.2018; реквизиты документа-основания: доверенность от 07.10.2016 № 360 выдан: Акционерное общество "Ленинградская областная электросетевая компания". вид ограничения (обременения): ограничения прав на земельный участок, предусмотренные статьей 56 Земельного кодекса Российской Федерации; срок действия: с 10.09.2018; реквизиты документа-основания: карта (план) от 27.06.2014 № 103162 выдан: Выборгский отдел Управления Росреестра по Ленинградской области. вид ограничения (обременения): ограничения прав на земельный участок, предусмотренные статьей 56 Земельного кодекса Российской Федерации; срок действия: с 10.09.2018; реквизиты документа-основания: карта (план) от 04.03.2014 № 103158 выдан: Выборгский отдел Управления Росреестра по Ленинградской области. вид ограничения (обременения): ограничения прав на земельный участок, предусмотренные статьей 56 Земельного кодекса Российской Федерации; срок действия: с 10.09.2018; реквизиты документа-основания: постановление №160 от 24 февраля 2009 г. " О ПОРЯДКЕ УСТАНОВЛЕНИЯ ОХРАННЫХ ЗОН ОБЪЕКТОВ ЭЛЕКТРОСЕТЕВОГО ХОЗЯЙСТВА И ОСОБЫХ УСЛОВИЙ ИСПОЛЬЗОВАНИЯ ЗЕМЕЛЬНЫХ УЧАСТКОВ, РАСПОЛОЖЕННЫХ В ГРАНИЦАХ ТАКИХ ЗОН." от 24.02.2009 № 160 выдан: Правительство Российской Федерации. вид ограничения (обременения): ограничения прав на земельный участок, предусмотренные статьей 56 Земельного кодекса Российской Федерации; срок действия: с 10.09.2018; реквизиты документа-основания: карта (план) от 29.11.2012 № 309/2012 выдан: Управление Федеральной службы государственной регистрации, кадастра и картографии по Ленинградской области. вид ограничения (обременения): ограничения прав на земельный участок, предусмотренные статьей 56 Земельного кодекса Российской Федерации; срок действия: с 10.09.2018; реквизиты документа-основания: карта (план) объекта землеустройства от 25.12.2013 № 182/2013 выдан: Управление Росреестра по Ленинградской области. вид ограничения (обременения): ограничения прав на земельный участок, предусмотренные статьей 56 Земельного кодекса Российской Федерации; срок действия: с 10.09.2018; реквизиты документа-основания: карта (план) от 08.07.2013 № 103052 выдан: Выборгский отдел Управления Росреестра по Ленинградской области. вид ограничения



ДОКУМЕНТ ПОДПИСАН
ЭЛЕКТРОННОЙ ПОДПИСЬЮ

Сертификат: 00BV056B7401CB38D2B3576ACDC8425108

Владелец: ФЕДЕРАЛЬНАЯ СЛУЖБА ГОСУДАРСТВЕННОЙ

РЕГИСТРАЦИИ, КАДАСТРА И КАРТОГРАФИИ

Действителен: с 27.06.2023 по 19.09.2024

полное наименование должности

инициалы, фамилия

Земельный участок			
вид объекта недвижимости			
Лист № 19 раздела 1	Всего листов раздела 1: 39	Всего разделов: 7	Всего листов выписки: 1210

06.12.2023г. № КУВИ-001/2023-273313032

Кадастровый номер:

47:01:0000000:4(Единое землепользование)

(обременения): ограничения прав на земельный участок, предусмотренные статьей 56 Земельного кодекса Российской Федерации; срок действия: с 10.09.2018; реквизиты документа-основания: карта (план) от 27.06.2014 № 103161 выдан: Выборгский отдел Управления Росреестра по Ленинградской области. вид ограничения (обременения): ограничения прав на земельный участок, предусмотренные статьей 56 Земельного кодекса Российской Федерации; срок действия: с 10.09.2018; реквизиты документа-основания: карта (план) от 06.12.2012 № 325/2012 выдан: Управление Федеральной службы государственной регистрации, кадастра и картографии по Ленинградской области. вид ограничения (обременения): ограничения прав на земельный участок, предусмотренные статьей 56 Земельного кодекса Российской Федерации; срок действия: с 10.09.2018; реквизиты документа-основания: карта (план) от 27.06.2014 № 103164 выдан: Выборгский отдел Управления Росреестра по Ленинградской области. вид ограничения (обременения): ограничения прав на земельный участок, предусмотренные статьей 56 Земельного кодекса Российской Федерации; срок действия: с 10.09.2018; реквизиты документа-основания: карта (план) от 19.12.2013 № 176/2013 выдан: Управление Росреестра по Ленинградской области. вид ограничения (обременения): ограничения прав на земельный участок, предусмотренные статьей 56 Земельного кодекса Российской Федерации; срок действия: с 10.09.2018; реквизиты документа-основания: карта (план) от 27.06.2014 № 103170 выдан: Выборгский отдел Управления Росреестра по Ленинградской области. вид ограничения (обременения): ограничения прав на земельный участок, предусмотренные статьей 56 Земельного кодекса Российской Федерации; срок действия: с 10.09.2018; реквизиты документа-основания: карта (план) от 08.07.2013 № 103051 выдан: Выборгский отдел Управления федеральной службы государственной регистрации, кадастра и картографии по Ленинградской области. вид ограничения (обременения): ограничения прав на земельный участок, предусмотренные статьей 56 Земельного кодекса Российской Федерации; срок действия: с 10.09.2018; реквизиты документа-основания: карта (план) от 27.06.2014 № 103160 выдан: Выборгский отдел Управления Росреестра по Ленинградской области. вид ограничения (обременения): ограничения прав на земельный участок, предусмотренные статьей 56 Земельного кодекса Российской Федерации; срок действия: с 10.09.2018; реквизиты документа-основания: карта (план) от 06.12.2012 № 323/2012 выдан: Управление Федеральной службы государственной регистрации, кадастра и картографии по Ленинградской области. вид ограничения (обременения): аренда; срок действия не установлен; реквизиты документа-основания: договор субаренды земельного участка (части земельного участка)



ДОКУМЕНТ ПОДПИСАН
ЭЛЕКТРОННОЙ ПОДПИСЬЮ

Сертификат: 00BV056B7401CB38D2B3576ACDC8425108

Владелец: ФЕДЕРАЛЬНАЯ СЛУЖБА ГОСУДАРСТВЕННОЙ
РЕГИСТРАЦИИ, КАДАСТРА И КАРТОГРАФИИ
Действителен: с 27.06.2023 по 19.09.2024

полное наименование должности

инициалы, фамилия

Земельный участок			
вид объекта недвижимости			
Лист № 20 раздела 1	Всего листов раздела 1: 39	Всего разделов: 7	Всего листов выписки: 1210

06.12.2023г. № КУВИ-001/2023-273313032

Кадастровый номер:

47:01:0000000:4(Единое землепользование)

от 01.09.2018 № ЦРИ/04/СА/5063/18/001312. вид ограничения (обременения): ограничения прав на земельный участок, предусмотренные статьей 56 Земельного кодекса Российской Федерации; срок действия: с 25.01.2021; реквизиты документа-основания: документ, содержащий необходимые для внесения в государственный кадастр недвижимости сведения об установлении или изменении территориальной зоны или зоны с особыми условиями использования территорий, либо об отмене установления такой зоны от 24.12.2020 № PVD-0123/2020-20099. вид ограничения (обременения): ограничения прав на земельный участок, предусмотренные статьей 56 Земельного кодекса Российской Федерации; срок действия: с 31.03.2021; реквизиты документа-основания: документ, содержащий необходимые для внесения в государственный кадастр недвижимости сведения об установлении или изменении территориальной зоны или зоны с особыми условиями использования территорий, либо об отмене установления такой зоны от 01.03.2021 № PVD-0123/2021-11948; иной документ, содержащий описание объекта от 01.03.2021 № PVD-0123/2021-11948. вид ограничения (обременения): ограничения прав на земельный участок, предусмотренные статьей 56 Земельного кодекса Российской Федерации; срок действия: с 16.04.2021; реквизиты документа-основания: документ, содержащий необходимые для внесения в государственный кадастр недвижимости сведения об установлении или изменении территориальной зоны или зоны с особыми условиями использования территорий, либо об отмене установления такой зоны от 30.03.2021 № PVD-0123/2021-18098; иной документ, содержащий описание объекта от 30.03.2021 № PVD-0123/2021-18098. вид ограничения (обременения): ограничения прав на земельный участок, предусмотренные статьей 56 Земельного кодекса Российской Федерации; срок действия: с 04.05.2021; реквизиты документа-основания: документ, содержащий необходимые для внесения в государственный кадастр недвижимости сведения об установлении или изменении территориальной зоны или зоны с особыми условиями использования территорий, либо об отмене установления такой зоны от 01.03.2021 № PVD-0123/2021-11934; иной документ, содержащий описание объекта от 01.03.2021 № PVD-0123/2021-11934. вид ограничения (обременения): ограничения прав на земельный участок, предусмотренные статьей 56 Земельного кодекса Российской Федерации; срок действия: с 12.05.2021; реквизиты документа-основания: справка о балансовой принадлежности от 11.09.2014 № ВЭС/ 031/3605 выдан: Филиал ОАО энергетики и электрификации "Ленэнерго" "Выборгские электрические сети"; свидетельство о государственной регистрации права от 30.07.2004 № 449458 выдан: Учреждение юстиции - Ленинградская областная регистрационная палата; карта (План) от 14.01.2015 № 22/2015 выдан: Управление Федеральной службы государственной регистрации, кадастра и картографии по Ленинградской области. вид



ДОКУМЕНТ ПОДПИСАН
ЭЛЕКТРОННОЙ ПОДПИСЬЮ

Сертификат: 00BV056B7401CB38D2B3576ACDC8425108

Владелец: ФЕДЕРАЛЬНАЯ СЛУЖБА ГОСУДАРСТВЕННОЙ
РЕГИСТРАЦИИ, КАДАСТРА И КАРТОГРАФИИ
Действителен: с 27.06.2023 по 19.09.2024

полное наименование должности

инициалы, фамилия

Земельный участок			
вид объекта недвижимости			
Лист № 21 раздела 1	Всего листов раздела 1: 39	Всего разделов: 7	Всего листов выписки: 1210

06.12.2023г. № КУВИ-001/2023-273313032

Кадастровый номер:

47:01:0000000:4(Единое землепользование)

ограничения (обременения): ограничения прав на земельный участок, предусмотренные статьей 56 Земельного кодекса Российской Федерации; срок действия: с 18.05.2021; реквизиты документа-основания: доверенность от 24.09.2020 № 78/130-н/78-2019-7-1285; документ, содержащий необходимые для внесения в государственный кадастр недвижимости сведения об установлении или изменении территориальной зоны или зоны с особыми условиями использования территорий, либо об отмене установления такой зоны от 09.10.2020 № PVD-0123/2020-13814; иной документ, содержащий описание объекта от 09.10.2020 № PVD-0123/2020-13814. вид ограничения (обременения): ограничения прав на земельный участок, предусмотренные статьей 56 Земельного кодекса Российской Федерации; срок действия: с 25.05.2021; реквизиты документа-основания: документ, содержащий необходимые для внесения в государственный кадастр недвижимости сведения об установлении или изменении территориальной зоны или зоны с особыми условиями использования территорий, либо об отмене установления такой зоны от 17.05.2021 № PVD-0123/2021-25198; иной документ, содержащий описание объекта от 17.05.2021 № PVD-0123/2021-25198; доверенность от 19.02.2020 № 7988397. вид ограничения (обременения): ограничения прав на земельный участок, предусмотренные статьей 56 Земельного кодекса Российской Федерации; срок действия: с 25.05.2021; реквизиты документа-основания: документ, содержащий необходимые для внесения в государственный кадастр недвижимости сведения об установлении или изменении территориальной зоны или зоны с особыми условиями использования территорий, либо об отмене установления такой зоны от 17.05.2021 № PVD-0123/2021-25200; иной документ, содержащий описание объекта от 17.05.2021 № PVD-0123/2021-25200; доверенность от 19.02.2020 № 7988397. вид ограничения (обременения): ограничения прав на земельный участок, предусмотренные статьей 56 Земельного кодекса Российской Федерации; срок действия: с 02.06.2021; реквизиты документа-основания: документ, содержащий необходимые для внесения в государственный кадастр недвижимости сведения об установлении или изменении территориальной зоны или зоны с особыми условиями использования территорий, либо об отмене установления такой зоны от 17.05.2021 № PVD-0123/2021-25205; иной документ, содержащий описание объекта от 17.05.2021 № PVD-0123/2021-25205; доверенность от 19.02.2020 № 7988397. вид ограничения (обременения): ограничения прав на земельный участок, предусмотренные статьей 56 Земельного кодекса Российской Федерации; срок действия: с 09.06.2021; реквизиты документа-основания: доверенность от 16.09.2020 № 9061284; документ, содержащий необходимые для внесения в государственный кадастр недвижимости сведения об установлении или изменении территориальной зоны или зоны с особыми условиями использования



ДОКУМЕНТ ПОДПИСАН
ЭЛЕКТРОННОЙ ПОДПИСЬЮ

Сертификат: 00BV056B7401CB38D2B3576ACDC8425108

Владелец: ФЕДЕРАЛЬНАЯ СЛУЖБА ГОСУДАРСТВЕННОЙ
РЕГИСТРАЦИИ, КАДАСТРА И КАРТОГРАФИИ
Действителен: с 27.06.2023 по 19.09.2024

полное наименование должности

инициалы, фамилия

Земельный участок			
вид объекта недвижимости			
Лист № 22 раздела 1	Всего листов раздела 1: 39	Всего разделов: 7	Всего листов выписки: 1210

06.12.2023г. № КУВИ-001/2023-273313032

Кадастровый номер:

47:01:0000000:4(Единое землепользование)

территорий, либо об отмене установления такой зоны от 26.05.2021 № PVD-0123/2021-27539; иной документ, содержащий описание объекта от 26.05.2021 № PVD-0123/2021-27539. вид ограничения (обременения): ограничения прав на земельный участок, предусмотренные статьей 56 Земельного кодекса Российской Федерации; срок действия: с 18.06.2021; реквизиты документа-основания: доверенность от 16.09.2020 № 9061284; документ, содержащий необходимые для внесения в государственный кадастр недвижимости сведения об установлении или изменении территориальной зоны или зоны с особыми условиями использования территорий, либо об отмене установления такой зоны от 26.05.2021 № PVD-0123/2021-27492; иной документ, содержащий описание объекта от 26.05.2021 № PVD-0123/2021-27492. вид ограничения (обременения): ограничения прав на земельный участок, предусмотренные статьей 56 Земельного кодекса Российской Федерации; срок действия: с 02.07.2021; реквизиты документа-основания: доверенность от 16.09.2020 № 9061284; документ, содержащий необходимые для внесения в государственный кадастр недвижимости сведения об установлении или изменении территориальной зоны или зоны с особыми условиями использования территорий, либо об отмене установления такой зоны от 26.05.2021 № PVD-0123/2021-27555; иной документ, содержащий описание объекта от 26.05.2021 № PVD-0123/2021-27555. вид ограничения (обременения): ограничения прав на земельный участок, предусмотренные статьей 56 Земельного кодекса Российской Федерации; срок действия: с 21.07.2021; реквизиты документа-основания: доверенность от 24.12.2020 № 01-33/37869; документ, содержащий необходимые для внесения в государственный кадастр недвижимости сведения об установлении или изменении территориальной зоны или зоны с особыми условиями использования территорий, либо об отмене установления такой зоны от 07.07.2021 № PVD-0123/2021-37212; иной документ, содержащий описание объекта от 23.06.2021 № PVD-0123/2021-37212. вид ограничения (обременения): ограничения прав на земельный участок, предусмотренные статьей 56 Земельного кодекса Российской Федерации; срок действия: с 23.09.2021; реквизиты документа-основания: доверенность от 19.02.2020 № 7988397; документ, содержащий необходимые для внесения в государственный кадастр недвижимости сведения об установлении или изменении территориальной зоны или зоны с особыми условиями использования территорий, либо об отмене установления такой зоны от 20.08.2021 № PVD-0123/2021-46820; иной документ, содержащий описание объекта от 20.08.2021 № PVD-0123/2021-46820. вид ограничения (обременения): ограничения прав на земельный участок, предусмотренные статьей 56 Земельного кодекса Российской Федерации; срок действия: с 28.09.2021; реквизиты документа-основания: доверенность от 19.02.2020 № 7988397; документ, содержащий необходимые для внесения в



ДОКУМЕНТ ПОДПИСАН
ЭЛЕКТРОННОЙ ПОДПИСЬЮ

Сертификат: 00BV056B7401CB38D2B3576ACDC8425108

Владелец: ФЕДЕРАЛЬНАЯ СЛУЖБА ГОСУДАРСТВЕННОЙ

РЕГИСТРАЦИИ, КАДАСТРА И КАРТОГРАФИИ

Действителен: с 27.06.2023 по 19.09.2024

полное наименование должности

инициалы, фамилия

Земельный участок			
вид объекта недвижимости			
Лист № 23 раздела 1	Всего листов раздела 1: 39	Всего разделов: 7	Всего листов выписки: 1210

06.12.2023г. № КУВИ-001/2023-273313032

Кадастровый номер: 47:01:0000000:4(Единое землепользование)

государственный кадастр недвижимости сведения об установлении или изменении территориальной зоны или зоны с особыми условиями использования территорий, либо об отмене установления такой зоны от 20.08.2021 № PVD-0123/2021-46823; иной документ, содержащий описание объекта от 20.08.2021 № PVD-0123/2021-46823. вид ограничения (обременения): ограничения прав на земельный участок, предусмотренные статьей 56 Земельного кодекса Российской Федерации; срок действия: с 06.10.2021; реквизиты документа-основания: доверенность от 19.02.2020 № 7988397; документ, содержащий необходимые для внесения в государственный кадастр недвижимости сведения об установлении или изменении территориальной зоны или зоны с особыми условиями использования территорий, либо об отмене установления такой зоны от 28.09.2021 № PVD-0123/2021-51276; иной документ, содержащий описание объекта от 28.09.2021 № PVD-0123/2021-51276. вид ограничения (обременения): ограничения прав на земельный участок, предусмотренные статьей 56 Земельного кодекса Российской Федерации; срок действия: с 19.10.2021; реквизиты документа-основания: доверенность от 19.02.2020 № 7988397; документ, содержащий необходимые для внесения в государственный кадастр недвижимости сведения об установлении или изменении территориальной зоны или зоны с особыми условиями использования территорий, либо об отмене установления такой зоны от 28.09.2021 № PVD-0123/2021-51310; иной документ, содержащий описание объекта от 28.09.2021 № PVD-0123/2021-51310. вид ограничения (обременения): ограничения прав на земельный участок, предусмотренные статьей 56 Земельного кодекса Российской Федерации; срок действия: с 19.10.2021; реквизиты документа-основания: доверенность от 19.02.2020 № 7988397; документ, содержащий необходимые для внесения в государственный кадастр недвижимости сведения об установлении или изменении территориальной зоны или зоны с особыми условиями использования территорий, либо об отмене установления такой зоны от 28.09.2021 № PVD-0123/2021-51280; иной документ, содержащий описание объекта от 28.09.2021 № PVD-0123/2021-51280. вид ограничения (обременения): ограничения прав на земельный участок, предусмотренные статьей 56 Земельного кодекса Российской Федерации; срок действия: с 20.10.2021; реквизиты документа-основания: доверенность от 19.02.2020 № 7988397; документ, содержащий необходимые для внесения в государственный кадастр недвижимости сведения об установлении или изменении территориальной зоны или зоны с особыми условиями использования территорий, либо об отмене установления такой зоны от 28.09.2021 № PVD-0123/2021-51316; иной документ, содержащий описание объекта от 28.09.2021 № PVD-0123/2021-51316. вид ограничения (обременения): ограничения прав на земельный участок, предусмотренные статьей 56 Земельного кодекса Российской Федерации; срок действия: с



ДОКУМЕНТ ПОДПИСАН
ЭЛЕКТРОННОЙ ПОДПИСЬЮ

Сертификат: 00BV056B7401CB38D2B3576ACDC8425108

Владелец: ФЕДЕРАЛЬНАЯ СЛУЖБА ГОСУДАРСТВЕННОЙ

РЕГИСТРАЦИИ, КАДАСТРА И КАРТОГРАФИИ

Действителен: с 27.06.2023 по 19.09.2024

полное наименование должности

инициалы, фамилия

Земельный участок			
вид объекта недвижимости			
Лист № 24 раздела 1	Всего листов раздела 1: 39	Всего разделов: 7	Всего листов выписки: 1210

06.12.2023г. № КУВИ-001/2023-273313032

Кадастровый номер: 47:01:0000000:4(Единое землепользование)

21.10.2021; реквизиты документа-основания: доверенность от 04.09.2020 № ГП-612; иной документ от 11.08.2021 № PVD-0123/2021-52947; документ, содержащий необходимые для внесения в государственный кадастр недвижимости сведения об установлении или изменении территориальной зоны или зоны с особыми условиями использования территорий, либо об отмене установления такой зоны от 05.10.2021 № PVD-0123/2021-52947. вид ограничения (обременения): ограничения прав на земельный участок, предусмотренные статьей 56 Земельного кодекса Российской Федерации; срок действия: с 26.10.2021; реквизиты документа-основания: доверенность от 04.09.2020 № ГП-612; иной документ от 28.09.2021 № PVD-0123/2021-52967; документ, содержащий необходимые для внесения в государственный кадастр недвижимости сведения об установлении или изменении территориальной зоны или зоны с особыми условиями использования территорий, либо об отмене установления такой зоны от 05.10.2021 № PVD-0123/2021-52967. вид ограничения (обременения): ограничения прав на земельный участок, предусмотренные статьей 56 Земельного кодекса Российской Федерации; срок действия: с 02.11.2021; реквизиты документа-основания: доверенность от 04.09.2020 № ГП-612; иной документ от 27.09.2021 № PVD-0123/2021-52902; документ, содержащий необходимые для внесения в государственный кадастр недвижимости сведения об установлении или изменении территориальной зоны или зоны с особыми условиями использования территорий, либо об отмене установления такой зоны от 05.10.2021 № PVD-0123/2021-52902. вид ограничения (обременения): ограничения прав на земельный участок, предусмотренные статьей 56 Земельного кодекса Российской Федерации; срок действия: с 24.11.2021; реквизиты документа-основания: документ, содержащий необходимые для внесения в государственный кадастр недвижимости сведения об установлении или изменении территориальной зоны или зоны с особыми условиями использования территорий, либо об отмене установления такой зоны от 09.11.2021 № PVD-0123/2021-59699; иной документ, содержащий описание объекта от 13.10.2021 № PVD-0123/2021-59699; доверенность от 19.02.2020 № 7988397. вид ограничения (обременения): ограничения прав на земельный участок, предусмотренные статьей 56 Земельного кодекса Российской Федерации; срок действия: с 24.11.2021; реквизиты документа-основания: документ, содержащий необходимые для внесения в государственный кадастр недвижимости сведения об установлении или изменении территориальной зоны или зоны с особыми условиями использования территорий, либо об отмене установления такой зоны от 09.11.2021 № PVD-0123/2021-59701; иной документ, содержащий описание объекта от 13.10.2021 № PVD-0123/2021-59701; доверенность от 19.02.2020 № 7988397. вид ограничения (обременения): ограничения прав на земельный участок,



ДОКУМЕНТ ПОДПИСАН
ЭЛЕКТРОННОЙ ПОДПИСЬЮ

Сертификат: 00BV056B7401CB38D2B3576ACDC8425108

Владелец: ФЕДЕРАЛЬНАЯ СЛУЖБА ГОСУДАРСТВЕННОЙ
РЕГИСТРАЦИИ, КАДАСТРА И КАРТОГРАФИИ
Действителен: с 27.06.2023 по 19.09.2024

полное наименование должности

инициалы, фамилия

Земельный участок			
вид объекта недвижимости			
Лист № 25 раздела 1	Всего листов раздела 1: 39	Всего разделов: 7	Всего листов выписки: 1210

06.12.2023г. № КУВИ-001/2023-273313032

Кадастровый номер: 47:01:0000000:4(Единое землепользование)

предусмотренные статьей 56 Земельного кодекса Российской Федерации; срок действия: с 30.11.2021; реквизиты документа-основания: доверенность от 03.09.2020 № 9213173; документ, содержащий необходимые для внесения в государственный кадастр недвижимости сведения об установлении или изменении территориальной зоны или зоны с особыми условиями использования территорий, либо об отмене установления такой зоны от 08.11.2021 № PVD-0123/2021-59193; иной документ, содержащий описание объекта от 07.11.2021 № PVD-0123/2021-59193. вид ограничения (обременения): ограничения прав на земельный участок, предусмотренные статьей 56 Земельного кодекса Российской Федерации; срок действия: с 01.12.2021; реквизиты документа-основания: документ, содержащий необходимые для внесения в государственный кадастр недвижимости сведения об установлении или изменении территориальной зоны или зоны с особыми условиями использования территорий, либо об отмене установления такой зоны от 08.11.2021 № PVD-0123/2021-59533; иной документ, содержащий описание объекта от 08.11.2021 № PVD-0123/2021-59533; доверенность от 06.10.2021 № 9964928. вид ограничения (обременения): ограничения прав на земельный участок, предусмотренные статьей 56 Земельного кодекса Российской Федерации; срок действия: с 07.12.2021; реквизиты документа-основания: документ, содержащий необходимые для внесения в государственный кадастр недвижимости сведения об установлении или изменении территориальной зоны или зоны с особыми условиями использования территорий, либо об отмене установления такой зоны от 08.11.2021 № PVD-0123/2021-59552; иной документ, содержащий описание объекта от 08.11.2021 № PVD-0123/2021-59552; доверенность от 06.10.2021 № 9964928. вид ограничения (обременения): ограничения прав на земельный участок, предусмотренные статьей 56 Земельного кодекса Российской Федерации; срок действия: с 10.12.2021; реквизиты документа-основания: документ, содержащий необходимые для внесения в государственный кадастр недвижимости сведения об установлении или изменении территориальной зоны или зоны с особыми условиями использования территорий, либо об отмене установления такой зоны от 08.11.2021 № PVD-0123/2021-59538; иной документ, содержащий описание объекта от 08.11.2021 № PVD-0123/2021-59542; доверенность от 06.10.2021 № 9964928. вид ограничения (обременения): ограничения прав на земельный участок, предусмотренные статьей 56 Земельного кодекса Российской Федерации; срок действия: с 28.12.2021; реквизиты документа-основания: документ, содержащий необходимые для внесения в государственный кадастр недвижимости сведения об установлении или изменении территориальной зоны или зоны с особыми условиями использования территорий, либо об отмене установления такой зоны от 09.11.2021 № PVD-0123/2021-59706; иной документ, содержащий описание объекта от



ДОКУМЕНТ ПОДПИСАН
ЭЛЕКТРОННОЙ ПОДПИСЬЮ

Сертификат: 00BV056B7401CB38D2B3576ACDC8425108

Владелец: ФЕДЕРАЛЬНАЯ СЛУЖБА ГОСУДАРСТВЕННОЙ
РЕГИСТРАЦИИ, КАДАСТРА И КАРТОГРАФИИ
Действителен: с 27.06.2023 по 19.09.2024

полное наименование должности

инициалы, фамилия

Земельный участок			
вид объекта недвижимости			
Лист № 26 раздела 1	Всего листов раздела 1: 39	Всего разделов: 7	Всего листов выписки: 1210

06.12.2023г. № КУВИ-001/2023-273313032

Кадастровый номер:

47:01:0000000:4(Единое землепользование)

29.09.2021 № PVD-0123/2021-59706; доверенность от 19.02.2020 № 7988397. вид ограничения (обременения): ограничения прав на земельный участок, предусмотренные статьей 56 Земельного кодекса Российской Федерации; срок действия: с 12.01.2022; реквизиты документа-основания: документ об установлении (изменении) границ территории объекта культурного наследия или зон его охраны от 09.12.2021 № PVD-0123/2021-65974; иной документ, содержащий описание объекта от 09.12.2021 № PVD-0123/2021-65974. вид ограничения (обременения): ограничения прав на земельный участок, предусмотренные статьей 56 Земельного кодекса Российской Федерации; срок действия: с 12.01.2022; реквизиты документа-основания: документ, содержащий необходимые для внесения в государственный кадастр недвижимости сведения об установлении или изменении территориальной зоны или зоны с особыми условиями использования территорий, либо об отмене установления такой зоны от 30.11.2021 № PVD-0123/2021-64368; иной документ, содержащий описание объекта от 03.11.2021 № PVD-0123/2021-64368; доверенность от 19.02.2020 № 7988397. вид ограничения (обременения): ограничения прав на земельный участок, предусмотренные статьей 56 Земельного кодекса Российской Федерации; срок действия: с 31.01.2022; реквизиты документа-основания: доверенность от 04.09.2019 № ГП-612; иной документ от 21.01.2022 № PVD-0123/2022-11374; документ, содержащий необходимые для внесения в государственный кадастр недвижимости сведения об установлении или изменении территориальной зоны или зоны с особыми условиями использования территорий, либо об отмене установления такой зоны от 21.01.2022 № PVD-0123/2022-11374; доверенность от 15.04.2020 № ГП-942. вид ограничения (обременения): ограничения прав на земельный участок, предусмотренные статьей 56 Земельного кодекса Российской Федерации; срок действия: с 02.02.2022; реквизиты документа-основания: доверенность от 04.09.2019 № ГП-612; иной документ от 21.01.2022 № PVD-0123/2022-11584; документ, содержащий необходимые для внесения в государственный кадастр недвижимости сведения об установлении или изменении территориальной зоны или зоны с особыми условиями использования территорий, либо об отмене установления такой зоны от 21.01.2022 № PVD-0123/2022-11584; доверенность от 15.04.2020 № ГП-942. вид ограничения (обременения): ограничения прав на земельный участок, предусмотренные статьей 56 Земельного кодекса Российской Федерации; срок действия: с 03.02.2022; реквизиты документа-основания: документ, содержащий необходимые для внесения в государственный кадастр недвижимости сведения об установлении или изменении территориальной зоны или зоны с особыми условиями использования территорий, либо об отмене установления такой зоны от 08.12.2021 № PVD-0123/2021-76425; иной документ, содержащий описание объекта от 08.12.2021 №



ДОКУМЕНТ ПОДПИСАН
ЭЛЕКТРОННОЙ ПОДПИСЬЮ

Сертификат: 00BV056B7401CB38D2B3576ACDC8425108

Владелец: ФЕДЕРАЛЬНАЯ СЛУЖБА ГОСУДАРСТВЕННОЙ

РЕГИСТРАЦИИ, КАДАСТРА И КАРТОГРАФИИ

Действителен: с 27.06.2023 по 19.09.2024

полное наименование должности

инициалы, фамилия

Земельный участок			
вид объекта недвижимости			
Лист № 27 раздела 1	Всего листов раздела 1: 39	Всего разделов: 7	Всего листов выписки: 1210

06.12.2023г. № КУВИ-001/2023-273313032

Кадастровый номер: 47:01:0000000:4(Единое землепользование)

PVD-0123/2021-76425. вид ограничения (обременения): ограничения прав на земельный участок, предусмотренные статьей 56 Земельного кодекса Российской Федерации; срок действия: с 03.02.2022; реквизиты документа-основания: документ, содержащий необходимые для внесения в государственный кадастр недвижимости сведения об установлении или изменении территориальной зоны или зоны с особыми условиями использования территорий, либо об отмене установления такой зоны от 30.11.2021 № PVD-0123/2021-64359; иной документ, содержащий описание объекта от 29.11.2021 № PVD-0123/2021-64359; доверенность от 19.02.2020 № 7988397. вид ограничения (обременения): ограничения прав на земельный участок, предусмотренные статьей 56 Земельного кодекса Российской Федерации; срок действия: с 07.02.2022; реквизиты документа-основания: документ, содержащий необходимые для внесения в государственный кадастр недвижимости сведения об установлении или изменении территориальной зоны или зоны с особыми условиями использования территорий, либо об отмене установления такой зоны от 30.11.2021 № PVD-0123/2021-64347; иной документ, содержащий описание объекта от 29.11.2021 № PVD-0123/2021-64347; доверенность от 19.02.2020 № 7988397. вид ограничения (обременения): ограничения прав на земельный участок, предусмотренные статьей 56 Земельного кодекса Российской Федерации; срок действия: с 11.02.2022; реквизиты документа-основания: документ, содержащий необходимые для внесения в государственный кадастр недвижимости сведения об установлении или изменении территориальной зоны или зоны с особыми условиями использования территорий, либо об отмене установления такой зоны от 13.01.2022 № PVD-0123/2022-9123; иной документ от 13.01.2022 № PVD-0123/2022-9123. вид ограничения (обременения): ограничения прав на земельный участок, предусмотренные статьей 56 Земельного кодекса Российской Федерации; срок действия: с 14.02.2022; реквизиты документа-основания: документ, содержащий необходимые для внесения в государственный кадастр недвижимости сведения об установлении или изменении территориальной зоны или зоны с особыми условиями использования территорий, либо об отмене установления такой зоны от 13.01.2022 № PVD-0123/2022-12805; иной документ, содержащий описание объекта от 04.02.2022 № PVD-0123/2022-12805; доверенность от 06.10.2021 № 9964928. вид ограничения (обременения): ограничения прав на земельный участок, предусмотренные статьей 56 Земельного кодекса Российской Федерации; срок действия: с 02.03.2022; реквизиты документа-основания: документ, содержащий необходимые для внесения в государственный кадастр недвижимости сведения об установлении или изменении территориальной зоны или зоны с особыми условиями использования территорий, либо об отмене установления такой зоны от 28.02.2022 № PVD-0123/2022-17227; иной



ДОКУМЕНТ ПОДПИСАН
ЭЛЕКТРОННОЙ ПОДПИСЬЮ

Сертификат: 00BV056B7401CB38D2B3576ACDC8425108

Владелец: ФЕДЕРАЛЬНАЯ СЛУЖБА ГОСУДАРСТВЕННОЙ

РЕГИСТРАЦИИ, КАДАСТРА И КАРТОГРАФИИ

Действителен: с 27.06.2023 по 19.09.2024

ПОЛНОЕ НАИМЕНОВАНИЕ ДОЛЖНОСТИ

ИНИЦИАЛЫ, ФАМИЛИЯ

Земельный участок

вид объекта недвижимости

Лист № 28 раздела 1

Всего листов раздела 1: 39

Всего разделов: 7

Всего листов выписки: 1210

06.12.2023г. № КУВИ-001/2023-273313032

Кадастровый номер:

47:01:0000000:4(Единое землепользование)

документ, содержащий описание объекта от 24.02.2022 № PVD-0123/2022-17227. вид ограничения (обременения): ограничения прав на земельный участок, предусмотренные статьей 56 Земельного кодекса Российской Федерации; срок действия: с 22.03.2022; реквизиты документа-основания: документ, содержащий необходимые для внесения в государственный кадастр недвижимости сведения об установлении или изменении территориальной зоны или зоны с особыми условиями использования территорий, либо об отмене установления такой зоны от 18.02.2022 № PVD-0123/2022-20037; иной документ, содержащий описание объекта от 17.02.2022 № PVD-0123/2022-20037; доверенность от 19.02.2020 № 7988397. вид ограничения (обременения): ограничения прав на земельный участок, предусмотренные статьей 56 Земельного кодекса Российской Федерации; срок действия: с 22.03.2022; реквизиты документа-основания: доверенность от 06.10.2021 № 9964928; документ, содержащий необходимые для внесения в государственный кадастр недвижимости сведения об установлении или изменении территориальной зоны или зоны с особыми условиями использования территорий, либо об отмене установления такой зоны от 11.02.2022 № PVD-0123/2022-17779; иной документ от 03.03.2022 № PVD-0123/2022-17779. вид ограничения (обременения): ограничения прав на земельный участок, предусмотренные статьей 56 Земельного кодекса Российской Федерации; срок действия: с 23.03.2022; реквизиты документа-основания: документ, содержащий необходимые для внесения в государственный кадастр недвижимости сведения об установлении или изменении территориальной зоны или зоны с особыми условиями использования территорий, либо об отмене установления такой зоны от 18.02.2022 № PVD-0123/2022-20144; иной документ, содержащий описание объекта от 17.02.2022 № PVD-0123/2022-20144 ; доверенность от 19.02.2020 № 7988397. вид ограничения (обременения): ограничения прав на земельный участок, предусмотренные статьей 56 Земельного кодекса Российской Федерации; срок действия: с 28.03.2022; реквизиты документа-основания: документ, содержащий необходимые для внесения в государственный кадастр недвижимости сведения об установлении или изменении территориальной зоны или зоны с особыми условиями использования территорий, либо об отмене установления такой зоны от 18.02.2022 № PVD-0123/2022-20109; иной документ, содержащий описание объекта от 17.02.2022 № PVD-0123/2022-20109; доверенность от 19.02.2020 № 7988397. вид ограничения (обременения): ограничения прав на земельный участок, предусмотренные статьей 56 Земельного кодекса Российской Федерации; срок действия: с 29.06.2022; реквизиты документа-основания: документ, содержащий необходимые для внесения в государственный кадастр недвижимости сведения об установлении или изменении территориальной зоны или зоны с особыми условиями использования



ДОКУМЕНТ ПОДПИСАН
ЭЛЕКТРОННОЙ ПОДПИСЬЮ

Сертификат: 00BV056B7401CB38D2B3576ACDC8425108

Владелец: ФЕДЕРАЛЬНАЯ СЛУЖБА ГОСУДАРСТВЕННОЙ

РЕГИСТРАЦИИ, КАДАСТРА И КАРТОГРАФИИ

Действителен: с 27.06.2023 по 19.09.2024

полное наименование должности

инициалы, фамилия

Земельный участок			
вид объекта недвижимости			
Лист № 29 раздела 1	Всего листов раздела 1: 39	Всего разделов: 7	Всего листов выписки: 1210

06.12.2023г. № КУВИ-001/2023-273313032

Кадастровый номер: 47:01:0000000:4(Единое землепользование)

территорий, либо об отмене установления такой зоны от 23.05.2022 № PVD-0123/2022-38459. вид ограничения (обременения): ограничения прав на земельный участок, предусмотренные статьей 56 Земельного кодекса Российской Федерации; срок действия: с 23.08.2022; реквизиты документа-основания: документ, содержащий необходимые для внесения в государственный кадастр недвижимости сведения об установлении или изменении территориальной зоны или зоны с особыми условиями использования территорий, либо об отмене установления такой зоны от 08.08.2022 № PVD-0123/2022-49511; иной документ, содержащий описание объекта от 08.08.2022 № PVD-0123/2022-49511; решение «Об установлении санитарно-защитной зоны для Автозаправочной станции № 456 «Выборг» ООО «РН-Северо-Запад» по адресу: Ленинградская область, Выборгский район, г. Выборг, ул. Железнодорожная, 4Б» от 04.02.2022 № 47-00-02/45-1113-2022 выдан: Управление Федеральной службы по надзору в сфере защиты прав потребителей и благополучия человека по Ленинградской области. вид ограничения (обременения): ограничения прав на земельный участок, предусмотренные статьей 56 Земельного кодекса Российской Федерации; срок действия: с 12.09.2022; реквизиты документа-основания: документ, содержащий необходимые для внесения в государственный кадастр недвижимости сведения об установлении или изменении территориальной зоны или зоны с особыми условиями использования территорий, либо об отмене установления такой зоны от 29.07.2022 № 979 выдан: Ленинградский областной комитет по управлению государственным имуществом (ЛЕНОБЛКОМИМУЩЕСТВО); сопроводительное письмо от 01.08.2022 № 07-7395/2022; иной документ, содержащий описание объекта от 10.08.2022 № PVD-0123/2022-49814. вид ограничения (обременения): ограничения прав на земельный участок, предусмотренные статьей 56 Земельного кодекса Российской Федерации; срок действия: с 26.10.2022; реквизиты документа-основания: документ, содержащий необходимые для внесения в государственный кадастр недвижимости сведения об установлении или изменении территориальной зоны или зоны с особыми условиями использования территорий, либо об отмене установления такой зоны от 23.09.2022 № PVD-0123/2022-56651; иной документ, содержащий описание объекта от 23.09.2022 № PVD-0123/2022-56651; распоряжение об установлении зоны с особыми условиями использования территории от 16.09.2022 № 1244 выдан: Ленинградский областной комитет по управлению государственным имуществом (ЛЕНОБЛКОМИМУЩЕСТВО). вид ограничения (обременения): ограничения прав на земельный участок, предусмотренные статьей 56 Земельного кодекса Российской Федерации; срок действия: с 01.11.2022; реквизиты документа-основания: доверенность



ДОКУМЕНТ ПОДПИСАН
ЭЛЕКТРОННОЙ ПОДПИСЬЮ

Сертификат: 00ВВ056В7401СВ38D2В3576АСDС8425108

Владелец: ФЕДЕРАЛЬНАЯ СЛУЖБА ГОСУДАРСТВЕННОЙ

РЕГИСТРАЦИИ, КАДАСТРА И КАРТОГРАФИИ

Действителен: с 27.06.2023 по 19.09.2024

полное наименование должности

инициалы, фамилия

Земельный участок			
вид объекта недвижимости			
Лист № 30 раздела 1	Всего листов раздела 1: 39	Всего разделов: 7	Всего листов выписки: 1210

06.12.2023г. № КУВИ-001/2023-273313032

Кадастровый номер: 47:01:0000000:4(Единое землепользование)

от 04.04.2022 № 78 АВ 1436548; документ, содержащий необходимые для внесения в государственный кадастр недвижимости сведения об установлении или изменении территориальной зоны или зоны с особыми условиями использования территорий, либо об отмене установления такой зоны от 28.10.2022 № PVD-0123/2022-62320; иной документ, содержащий описание объекта от 28.10.2022 № PVD-0123/2022-62320. вид ограничения (обременения): ограничения прав на земельный участок, предусмотренные статьей 56 Земельного кодекса Российской Федерации; срок действия: с 01.11.2022; реквизиты документа-основания: доверенность от 04.04.2022 № 78 АВ 1436548; документ, содержащий необходимые для внесения в государственный кадастр недвижимости сведения об установлении или изменении территориальной зоны или зоны с особыми условиями использования территорий, либо об отмене установления такой зоны от 28.10.2022 № PVD-0123/2022-62326; иной документ, содержащий описание объекта от 28.10.2022 № PVD-0123/2022-62326. вид ограничения (обременения): ограничения прав на земельный участок, предусмотренные статьей 56 Земельного кодекса Российской Федерации; срок действия: с 01.11.2022; реквизиты документа-основания: доверенность от 04.04.2022 № 78 АВ 1436548; документ, содержащий необходимые для внесения в государственный кадастр недвижимости сведения об установлении или изменении территориальной зоны или зоны с особыми условиями использования территорий, либо об отмене установления такой зоны от 28.10.2022 № PVD-0123/2022-62346; иной документ, содержащий описание объекта от 28.10.2022 № PVD-0123/2022-62346. вид ограничения (обременения): ограничения прав на земельный участок, предусмотренные статьей 56 Земельного кодекса Российской Федерации; срок действия: с 26.11.2022; реквизиты документа-основания: документ, содержащий необходимые для внесения в государственный кадастр недвижимости сведения об установлении или изменении территориальной зоны или зоны с особыми условиями использования территорий, либо об отмене установления такой зоны от 18.10.2022 № PVD-0123/2022-62494; иной документ, содержащий описание объекта от 01.11.2022 № PVD-0123/2022-62494; доверенность от 18.10.2021 № ИСХ-6189/2021; приказ о включении выявленного объекта культурного наследия "Комплекс производственных и складских построек железнодорожной станции Выборг" в составе: "Паровозное депо"; "Паровозоремонтный цех"; "Кузница"; "Литейная"; "Колесная мастерская"; "Паровозное депо, водонапорные башни (две)"; "Мастерские"; "Подпорная стенка", местонахождение: Ленинградская область, Выборгский муниципальный район, город Выборг, улица Деповская, дом 1, в единый государственный реестр объектов культурного наследия (памятников истории и культуры) народов Российской Федерации, об утверждении границ его территории и предмета охраны от 05.10.2022 № 01-03/22-191 выдан:



ДОКУМЕНТ ПОДПИСАН
ЭЛЕКТРОННОЙ ПОДПИСЬЮ

Сертификат: 00ВВ056В7401СВ38D2В3576АСDС8425108

Владелец: ФЕДЕРАЛЬНАЯ СЛУЖБА ГОСУДАРСТВЕННОЙ

РЕГИСТРАЦИИ, КАДАСТРА И КАРТОГРАФИИ

Действителен: с 27.06.2023 по 19.09.2024

полное наименование должности

инициалы, фамилия

Земельный участок			
вид объекта недвижимости			
Лист № 31 раздела 1	Всего листов раздела 1: 39	Всего разделов: 7	Всего листов выписки: 1210

06.12.2023г. № КУВИ-001/2023-273313032

Кадастровый номер: 47:01:0000000:4(Единое землепользование)

Комитет по сохранению культурного наследия Ленинградской области. вид ограничения (обременения): ограничения прав на земельный участок, предусмотренные статьей 56 Земельного кодекса Российской Федерации; срок действия: с 28.11.2022; реквизиты документа-основания: документ, содержащий необходимые для внесения в государственный кадастр недвижимости сведения об установлении или изменении территориальной зоны или зоны с особыми условиями использования территорий, либо об отмене установления такой зоны от 18.10.2022 № PVD-0123/2022-62509; иной документ, содержащий описание объекта от 01.11.2022 № PVD-0123/2022-62506; доверенность от 18.10.2021 № ИСХ-6189/2021; приказ о включении выявленного объекта культурного наследия "Вокзал железнодорожной станции "Инкиля"", местонахождение: Ленинградская область, Выборгский муниципальный район Каменногорское городское поселение, поселок Зайцево, улица Привокзальная, дом 1, в единый государственный реестр объектов культурного наследия (памятников истории и культуры) народов Российской Федерации, об утверждении границ его территории и предмета охраны от 05.10.2022 № 01-03/22-186 выдан: Комитет по сохранению культурного наследия Ленинградской области. вид ограничения (обременения): ограничения прав на земельный участок, предусмотренные статьей 56 Земельного кодекса Российской Федерации; срок действия: с 28.11.2022; реквизиты документа-основания: документ, содержащий необходимые для внесения в государственный кадастр недвижимости сведения об установлении или изменении территориальной зоны или зоны с особыми условиями использования территорий, либо об отмене установления такой зоны от 18.10.2022 № PVD-0123/2022-62502; иной документ, содержащий описание объекта от 01.11.2022 № PVD-0123/2022-62502; доверенность от 18.10.2021 № ИСХ-6189/2021; приказ о включении выявленного объекта культурного наследия "Вокзал железнодорожной станции "Бородинское"" местонахождение: Ленинградская область, Выборгский муниципальный район, Каменногорское городское поселение, поселок Бородинское, в единый государственный реестр объектов культурного наследия (памятников истории и культуры) народов Российской Федерации, об утверждении границ его территории и предмета охраны от 05.10.2022 № 01-03/22-193 выдан: Комитет по сохранению культурного наследия Ленинградской области. вид ограничения (обременения): ограничения прав на земельный участок, предусмотренные статьей 56 Земельного кодекса Российской Федерации; срок действия: с 29.11.2022; реквизиты документа-основания: доверенность от 01.11.2022 № 2505754; документ, содержащий необходимые для внесения в государственный кадастр недвижимости сведения об установлении или изменении территориальной зоны или зоны с особыми условиями использования территорий, либо об отмене установления такой зоны от 01.11.2022 № PVD-0123/2022-64853; иной



ДОКУМЕНТ ПОДПИСАН
ЭЛЕКТРОННОЙ ПОДПИСЬЮ

Сертификат: 00BV056B7401CB38D2B3576ACDC8425108

Владелец: ФЕДЕРАЛЬНАЯ СЛУЖБА ГОСУДАРСТВЕННОЙ

РЕГИСТРАЦИИ, КАДАСТРА И КАРТОГРАФИИ

Действителен: с 27.06.2023 по 19.09.2024

полное наименование должности

инициалы, фамилия

Земельный участок			
вид объекта недвижимости			
Лист № 32 раздела 1	Всего листов раздела 1: 39	Всего разделов: 7	Всего листов выписки: 1210

06.12.2023г. № КУВИ-001/2023-273313032

Кадастровый номер: 47:01:0000000:4(Единое землепользование)

документ, содержащий описание объекта от 17.11.2022 № PVD-0123/2022-64853. вид ограничения (обременения): ограничения прав на земельный участок, предусмотренные статьей 56 Земельного кодекса Российской Федерации; срок действия: с 30.11.2022; реквизиты документа-основания: документ, содержащий необходимые для внесения в государственный кадастр недвижимости сведения об установлении или изменении территориальной зоны или зоны с особыми условиями использования территорий, либо об отмене установления такой зоны от 20.10.2022 № PVD-0123/2022-62504; иной документ, содержащий описание объекта от 01.11.2022 № PVD-0123/2022-62504; доверенность от 18.10.2021 № ИСХ-6189/2021; приказ о включении выявленного объекта культурного наследия "Комплекс товарной станции" в составе: "Товарная контора"; "Пакгауз (два корпуса)"; "Платформы (две)"; "Подпорная стенка", местонахождение: Ленинградская область, Выборгский муниципальный район, город Выборг, улица Дёповская, дом 1, корпус 14, 15, 16, 18, в единый государственный реестр объектов культурного наследия (памятников истории и культуры) народов Российской Федерации, об утверждении границ его территории и предмета охраны от 17.10.2022 № 01-03/22-202 выдан: Комитет по сохранению культурного наследия Ленинградской области. вид ограничения (обременения): ограничения прав на земельный участок, предусмотренные статьей 56 Земельного кодекса Российской Федерации; срок действия: с 04.12.2022; реквизиты документа-основания: документ, содержащий необходимые для внесения в государственный кадастр недвижимости сведения об установлении или изменении территориальной зоны или зоны с особыми условиями использования территорий, либо об отмене установления такой зоны от 18.10.2022 № PVD-0123/2022-62503; иной документ, содержащий описание объекта от 01.11.2022 № PVD-0123/2022-62503; доверенность от 18.10.2021 № ИСХ-6189/2021; приказ о включении выявленного объекта культурного наследия "Вокзал железнодорожной станции "Оярви""", местонахождение: Ленинградская область, Выборгский муниципальный район Каменногорское городское поселение, поселок Ручьи, в единый государственный реестр объектов культурного наследия (памятников истории и культуры) народов Российской Федерации, об утверждении границ его территории и предмета охраны от 05.10.2022 № 01-03/22-192 выдан: Комитет по сохранению культурного наследия Ленинградской области. вид ограничения (обременения): ограничения прав на земельный участок, предусмотренные статьей 56 Земельного кодекса Российской Федерации; срок действия: с 05.12.2022; реквизиты документа-основания: документ, содержащий необходимые для внесения в государственный кадастр недвижимости сведения об установлении или изменении территориальной зоны или зоны с особыми условиями использования территорий, либо об отмене установления такой зоны от 18.10.2022 №



ДОКУМЕНТ ПОДПИСАН
ЭЛЕКТРОННОЙ ПОДПИСЬЮ

Сертификат: 00BV056B7401CB38D2B3576ACDC8425108

Владелец: ФЕДЕРАЛЬНАЯ СЛУЖБА ГОСУДАРСТВЕННОЙ

РЕГИСТРАЦИИ, КАДАСТРА И КАРТОГРАФИИ

Действителен: с 27.06.2023 по 19.09.2024

полное наименование должности

инициалы, фамилия

Земельный участок			
вид объекта недвижимости			
Лист № 33 раздела 1	Всего листов раздела 1: 39	Всего разделов: 7	Всего листов выписки: 1210

06.12.2023г. № КУВИ-001/2023-273313032

Кадастровый номер: 47:01:0000000:4(Единое землепользование)

PVD-0123/2022-62497; иной документ, содержащий описание объекта от 01.11.2022 № PVD-0123/2022-62497; доверенность от 18.10.2021 № ИСХ-6189/2021; приказ о включении выявленного объекта культурного наследия "Железнодорожная станция Карисалми" в составе: "Вокзал"; "Станционная хозяйственная постройка", местонахождение: Ленинградская область, Выборгский муниципальный район, действующая станция Гвардейское, в единый государственный реестр объектов культурного наследия (памятников истории и культуры) народов Российской Федерации, об утверждении границ его территории и предмета охраны от 05.10.2022 № 01-03/22-194 выдан: Комитет по сохранению культурного наследия Ленинградской области . вид ограничения (обременения): ограничения прав на земельный участок, предусмотренные статьей 56 Земельного кодекса Российской Федерации; срок действия: с 02.02.2023; реквизиты документа-основания: документ, содержащий необходимые для внесения в государственный кадастр недвижимости сведения об установлении или изменении территориальной зоны или зоны с особыми условиями использования территорий, либо об отмене установления такой зоны от 30.09.2022 № PVD-0123/2022-57534; иной документ, содержащий описание объекта от 28.03.2022 № PVD-0123/2022-27563; решение об установлении санитарно-защитной зоны от 21.09.2021 № 151-РС33 выдан: Федеральная служба по надзору в сфере защиты прав потребителей и благополучия человека. вид ограничения (обременения): ограничения прав на земельный участок, предусмотренные статьей 56 Земельного кодекса Российской Федерации; срок действия: с 06.02.2023; реквизиты документа-основания: доверенность от 04.04.2022 № 78 АВ 1436548; документ, содержащий необходимые для внесения в государственный кадастр недвижимости сведения об установлении или изменении территориальной зоны или зоны с особыми условиями использования территорий, либо об отмене установления такой зоны от 28.10.2022 № PVD-0123/2022-62340; иной документ, содержащий описание объекта от 28.10.2022 № PVD-0123/2022-62340. вид ограничения (обременения): ограничения прав на земельный участок, предусмотренные статьей 56 Земельного кодекса Российской Федерации; срок действия: с 13.03.2023; реквизиты документа-основания: доверенность от 06.10.2021 № 9964928; документ, содержащий необходимые для внесения в государственный кадастр недвижимости сведения об установлении или изменении территориальной зоны или зоны с особыми условиями использования территорий, либо об отмене установления такой зоны от 05.12.2022 № PVD-0123/2022-74316; иной документ, содержащий описание объекта от 27.12.2022 № PVD-0123/2022-74316. вид ограничения (обременения): ограничения прав на земельный участок, предусмотренные статьей 56 Земельного кодекса Российской Федерации; срок действия: с



ДОКУМЕНТ ПОДПИСАН
ЭЛЕКТРОННОЙ ПОДПИСЬЮ

Сертификат: 00ВВ056В7401СВ38D2В3576АСDC8425108

Владелец: ФЕДЕРАЛЬНАЯ СЛУЖБА ГОСУДАРСТВЕННОЙ

РЕГИСТРАЦИИ, КАДАСТРА И КАРТОГРАФИИ

Действителен: с 27.06.2023 по 19.09.2024

полное наименование должности

инициалы, фамилия

Земельный участок			
вид объекта недвижимости			
Лист № 34 раздела 1	Всего листов раздела 1: 39	Всего разделов: 7	Всего листов выписки: 1210

06.12.2023г. № КУВИ-001/2023-273313032

Кадастровый номер: 47:01:0000000:4(Единое землепользование)

25.03.2023; реквизиты документа-основания: доверенность от 06.10.2021 № 9964928; документ, содержащий необходимые для внесения в государственный кадастр недвижимости сведения об установлении или изменении территориальной зоны или зоны с особыми условиями использования территорий, либо об отмене установления такой зоны от 05.12.2022 № PVD-0123/2022-74294; иной документ, содержащий описание объекта от 27.12.2022 № PVD-0123/2022-74294; постановление о порядке установления охранных зон объектов электросетевого хозяйства и особых условий использования земельных участков, расположенных в границах таких зон от 24.02.2009 № 160 выдан: Правительство Российской Федерации . вид ограничения (обременения): ограничения прав на земельный участок, предусмотренные статьей 56 Земельного кодекса Российской Федерации; срок действия: с 10.04.2023; реквизиты документа-основания: решение Об установлении санитарно-защитной зоны от 15.11.2022 № 47-00-02/45-10530-2022 выдан: Управление Федеральной службы по надзору в сфере защиты прав потребителей и благополучия человека по Ленинградской области. вид ограничения (обременения): ограничения прав на земельный участок, предусмотренные статьей 56 Земельного кодекса Российской Федерации; срок действия: с 02.05.2023; реквизиты документа-основания: постановление Правительства РФ "О порядке установления охранных зон объектов электросетевого хозяйства и особых условий использования земельных участков, расположенных в границах таких зон" от 24.02.2009 № 160 выдан: Правительство РФ. вид ограничения (обременения): ограничения прав на земельный участок, предусмотренные статьей 56 Земельного кодекса Российской Федерации; срок действия: с 04.05.2023; реквизиты документа-основания: постановление Правительства РФ "О порядке установления охранных зон объектов электросетевого хозяйства и особых условий использования земельных участков, расположенных в границах таких зон" от 24.02.2009 № 160 выдан: Постановление Правительства. вид ограничения (обременения): ограничения прав на земельный участок, предусмотренные статьей 56 Земельного кодекса Российской Федерации; срок действия: с 13.05.2023; реквизиты документа-основания: постановление о порядке установления охранных зон объектов электросетевого хозяйства и особых условий использования земельных участков, расположенных в границах таких зон от 24.02.2009 № 160 выдан: Правительство Российской Федерации. вид ограничения (обременения): ограничения прав на земельный участок, предусмотренные статьей 56 Земельного кодекса Российской Федерации; срок действия: с 15.05.2023; реквизиты документа-основания: постановление от 24.02.2009 № 160 выдан: Правительство РФ. вид ограничения (обременения): ограничения прав на земельный участок, предусмотренные статьей 56



ДОКУМЕНТ ПОДПИСАН
ЭЛЕКТРОННОЙ ПОДПИСЬЮ

Сертификат: 00BV056B7401CB38D2B3576ACDC8425108

Владелец: ФЕДЕРАЛЬНАЯ СЛУЖБА ГОСУДАРСТВЕННОЙ

РЕГИСТРАЦИИ, КАДАСТРА И КАРТОГРАФИИ

Действителен: с 27.06.2023 по 19.09.2024

полное наименование должности

инициалы, фамилия

Земельный участок			
вид объекта недвижимости			
Лист № 35 раздела 1	Всего листов раздела 1: 39	Всего разделов: 7	Всего листов выписки: 1210

06.12.2023г. № КУВИ-001/2023-273313032

Кадастровый номер:

47:01:0000000:4(Единое землепользование)

Земельного кодекса Российской Федерации; срок действия: с 19.05.2023; реквизиты документа-основания: Постановление о порядке установления охранных зон объектов электросетевого хозяйства и особых условий использования земельных участков, расположенных в границах таких зон от 24.02.2009 № 160 выдан: Правительство Российской Федерации. вид ограничения (обременения): ограничения прав на земельный участок, предусмотренные статьей 56 Земельного кодекса Российской Федерации; срок действия: с 27.05.2023; реквизиты документа-основания: Постановление о порядке установления охранных зон объектов электросетевого хозяйства и особых условий использования земельных участков, расположенных в границах таких зон от 24.02.2009 № 160 выдан: Правительство Российской Федерации. вид ограничения (обременения): ограничения прав на земельный участок, предусмотренные статьей 56 Земельного кодекса Российской Федерации; срок действия: с 27.05.2023; реквизиты документа-основания: постановление Правительства РФ "О порядке установления охранных зон объектов электросетевого хозяйства и особых условий использования земельных участков, расположенных в границах таких зон" от 24.02.2009 № 160 выдан: Правительство РФ. вид ограничения (обременения): ограничения прав на земельный участок, предусмотренные статьей 56 Земельного кодекса Российской Федерации; срок действия: с 08.06.2023; реквизиты документа-основания: постановление Правительства РФ "О порядке установления охранных зон объектов электросетевого хозяйства и особых условий использования земельных участков, расположенных в границах таких зон" от 24.02.2009 № 160 выдан: Правительство РФ. вид ограничения (обременения): ограничения прав на земельный участок, предусмотренные статьей 56 Земельного кодекса Российской Федерации; срок действия: с 13.06.2023; реквизиты документа-основания: Постановление о порядке установления охранных зон объектов электросетевого хозяйства и особых условий использования земельных участков, расположенных в границах таких зон от 24.02.2009 № 160 выдан: Правительство Российской Федерации. вид ограничения (обременения): ограничения прав на земельный участок, предусмотренные статьей 56 Земельного кодекса Российской Федерации; срок действия: с 19.06.2023; реквизиты документа-основания: постановление о порядке установления охранных зон объектов электросетевого хозяйства и особых условий использования земельных участков, расположенных в границах таких зон от 24.02.2009 № 160 выдан: Правительство Российской Федерации . вид ограничения (обременения): ограничения прав на земельный участок, предусмотренные статьей 56 Земельного кодекса Российской Федерации; срок действия: с 27.06.2023; реквизиты документа-основания: постановление Правительства РФ "О порядке установления охранных зон объектов электросетевого хозяйства и особых условий использования земельных участков, расположенных в границах таких зон" от 24.02.2009 № 160 выдан: Правительство РФ . вид ограничения (обременения): ограничения прав на земельный участок, предусмотренные статьей 56 Земельного кодекса Российской Федерации; срок действия: с 30.06.2023; реквизиты



ДОКУМЕНТ ПОДПИСАН
ЭЛЕКТРОННОЙ ПОДПИСЬЮ

Сертификат: 00BV056B7401CB38D2B3576ACDC8425108

Владелец: ФЕДЕРАЛЬНАЯ СЛУЖБА ГОСУДАРСТВЕННОЙ

РЕГИСТРАЦИИ, КАДАСТРА И КАРТОГРАФИИ

Действителен: с 27.06.2023 по 19.09.2024

полное наименование должности

инициалы, фамилия

Земельный участок			
вид объекта недвижимости			
Лист № 36 раздела 1	Всего листов раздела 1: 39	Всего разделов: 7	Всего листов выписки: 1210

06.12.2023г. № КУВИ-001/2023-273313032

Кадастровый номер: 47:01:0000000:4(Единое землепользование)

документа-основания: доверенность от 15.02.2023 № 02/29/40/23; документ, содержащий необходимые для внесения в государственный кадастр недвижимости сведения об установлении или изменении территориальной зоны или зоны с особыми условиями использования территорий, либо об отмене установления такой зоны от 19.06.2023 № PVD-0123/2023-36092; иной документ, содержащий описание объекта от 19.06.2023 № PVD-0123/2023-36092. вид ограничения (обременения): ограничения прав на земельный участок, предусмотренные статьей 56 Земельного кодекса Российской Федерации; срок действия: с 30.06.2023; реквизиты документа-основания: распоряжение об установлении публичного сервитута от 06.12.2022 № 1643 выдан: Ленинградский областной комитет по управлению государственным имуществом (Леноблкомимущество). вид ограничения (обременения): ограничения прав на земельный участок, предусмотренные статьей 56 Земельного кодекса Российской Федерации; срок действия: с 04.07.2023; реквизиты документа-основания: постановление Правительства РФ "О порядке установления охранных зон объектов электросетевого хозяйства и особых условий использования земельных участков, расположенных в границах таких зон" от 24.02.2009 № 160 выдан: Правительство РФ. вид ограничения (обременения): ограничения прав на земельный участок, предусмотренные статьей 56 Земельного кодекса Российской Федерации; срок действия: с 06.07.2023; реквизиты документа-основания: постановление Правительства РФ "О порядке установления охранных зон объектов электросетевого хозяйства и особых условий использования земельных участков, расположенных в границах таких зон" от 24.02.2009 № 160 выдан: Правительство РФ. вид ограничения (обременения): ограничения прав на земельный участок, предусмотренные статьей 56 Земельного кодекса Российской Федерации; срок действия: с 07.07.2023; реквизиты документа-основания: постановление Правительства РФ "О порядке установления охранных зон объектов электросетевого хозяйства и особых условий использования земельных участков, расположенных в границах таких зон" от 24.02.2009 № 160 выдан: Правительство РФ. вид ограничения (обременения): ограничения прав на земельный участок, предусмотренные статьей 56 Земельного кодекса Российской Федерации; срок действия: с 07.07.2023; реквизиты документа-основания: постановление Правительства РФ "О порядке установления охранных зон объектов электросетевого хозяйства и особых условий использования земельных участков, расположенных в границах таких зон" от 24.02.2009 № 160 выдан: Правительство РФ. вид ограничения (обременения): ограничения прав на земельный участок, предусмотренные статьей 56 Земельного кодекса Российской Федерации; срок действия: с 07.07.2023; реквизиты документа-основания: постановление Правительства РФ "О порядке



ДОКУМЕНТ ПОДПИСАН
ЭЛЕКТРОННОЙ ПОДПИСЬЮ

Сертификат: 00BV056B7401CB38D2B3576ACDC8425108

Владелец: ФЕДЕРАЛЬНАЯ СЛУЖБА ГОСУДАРСТВЕННОЙ

РЕГИСТРАЦИИ, КАДАСТРА И КАРТОГРАФИИ

Действителен: с 27.06.2023 по 19.09.2024

полное наименование должности

инициалы, фамилия

Земельный участок			
вид объекта недвижимости			
Лист № 37 раздела 1	Всего листов раздела 1: 39	Всего разделов: 7	Всего листов выписки: 1210

06.12.2023г. № КУВИ-001/2023-273313032

Кадастровый номер: 47:01:0000000:4(Единое землепользование)

установления охранных зон объектов электросетевого хозяйства и особых условий использования земельных участков, расположенных в границах таких зон" от 24.02.2009 № 160 выдан: Правительство РФ . вид ограничения (обременения): ограничения прав на земельный участок, предусмотренные статьей 56 Земельного кодекса Российской Федерации; срок действия: с 10.07.2023; реквизиты документа-основания: постановление Правительства РФ "О порядке установления охранных зон объектов электросетевого хозяйства и особых условий использования земельных участков, расположенных в границах таких зон" от 24.02.2009 № 160 выдан: Правительство РФ. вид ограничения (обременения): ограничения прав на земельный участок, предусмотренные статьей 56 Земельного кодекса Российской Федерации; срок действия: с 10.07.2023; реквизиты документа-основания: постановление Правительства РФ "О порядке установления охранных зон объектов электросетевого хозяйства и особых условий использования земельных участков, расположенных в границах таких зон" от 24.02.2009 № 160 выдан: Правительство РФ. вид ограничения (обременения): ограничения прав на земельный участок, предусмотренные статьей 56 Земельного кодекса Российской Федерации; срок действия: с 19.07.2023; реквизиты документа-основания: постановление о порядке установления охранных зон объектов электросетевого хозяйства и особых условий использования земельных участков, расположенных в границах таких зон от 24.02.2009 № 160 выдан: Правительство РФ. вид ограничения (обременения): ограничения прав на земельный участок, предусмотренные статьей 56 Земельного кодекса Российской Федерации; срок действия: с 25.07.2023; реквизиты документа-основания: постановление Правительства РФ "О порядке установления охранных зон объектов электросетевого хозяйства и особых условий использования земельных участков, расположенных в границах таких зон" от 24.02.2009 № 160 выдан: Правительство РФ. вид ограничения (обременения): ограничения прав на земельный участок, предусмотренные статьей 56 Земельного кодекса Российской Федерации; срок действия: с 26.07.2023; реквизиты документа-основания: постановление о порядке установления охранных зон объектов электросетевого хозяйства и особых условий использования земельных участков, расположенных в границах таких зон от 24.02.2009 № 160 выдан: Правительство Российской Федерации . вид ограничения (обременения): ограничения прав на земельный участок, предусмотренные статьей 56 Земельного кодекса Российской Федерации; срок действия: с 01.08.2023; реквизиты документа-основания: документ, содержащий необходимые для внесения в государственный кадастр недвижимости сведения об установлении или изменении территориальной зоны или зоны с особыми



ДОКУМЕНТ ПОДПИСАН
ЭЛЕКТРОННОЙ ПОДПИСЬЮ

Сертификат: 00BV056B7401CB38D2B3576ACDC8425108

Владелец: ФЕДЕРАЛЬНАЯ СЛУЖБА ГОСУДАРСТВЕННОЙ

РЕГИСТРАЦИИ, КАДАСТРА И КАРТОГРАФИИ

Действителен: с 27.06.2023 по 19.09.2024

полное наименование должности

инициалы, фамилия

Земельный участок			
вид объекта недвижимости			
Лист № 38 раздела 1	Всего листов раздела 1: 39	Всего разделов: 7	Всего листов выписки: 1210
06.12.2023г. № КУВИ-001/2023-273313032			
Кадастровый номер:		47:01:0000000:4(Единое землепользование)	

условиями использования территорий, либо об отмене установления такой зоны от 13.01.2022 № PVD-0123/2022-9127; иной документ от 13.01.2022 № PVD-0123/2022-9127. вид ограничения (обременения): ограничения прав на земельный участок, предусмотренные статьей 56 Земельного кодекса Российской Федерации; срок действия: с 10.08.2023; реквизиты документа-основания: постановление о порядке установления охранных зон объектов электросетевого хозяйства и особых условий использования земельных участков, расположенных в границах таких зон от 24.02.2009 № 160 выдан: Правительство Российской Федерации . вид ограничения (обременения): ограничения прав на земельный участок, предусмотренные статьей 56 Земельного кодекса Российской Федерации; срок действия: с 11.08.2023; реквизиты документа-основания: постановление о порядке установления охранных зон объектов электросетевого хозяйства и особых условий использования земельных участков, расположенных в границах таких зон от 24.02.2009 № 160 выдан: Правительство Российской Федерации . вид ограничения (обременения): ограничения прав на земельный участок, предусмотренные статьей 56 Земельного кодекса Российской Федерации; срок действия: с 11.08.2023; реквизиты документа-основания: постановление Правительства РФ "О порядке установления охранных зон объектов электросетевого хозяйства и особых условий использования земельных участков, расположенных в границах таких зон" от 24.02.2009 № 160 выдан: Правительство РФ. вид ограничения (обременения): ограничения прав на земельный участок, предусмотренные статьей 56 Земельного кодекса Российской Федерации; срок действия: с 11.08.2023; реквизиты документа-основания: распоряжение об утверждении местоположения границ затопления в отношении территорий, прилегающих к реке Приветная в п. Приветнинское Выборгского района Ленинградской области, затапливаемых при половодьях и паводках однопроцентной обеспеченности (повторяемость один раз в 100 лет) от 17.10.2022 № 46 выдан: Невско-Ладожское Бассейновое Водное Управление (Невско-Ладожское БВУ). вид ограничения (обременения): ограничения прав на земельный участок, предусмотренные статьей 56 Земельного кодекса Российской Федерации; срок действия: с 14.08.2023; реквизиты документа-основания: постановление Правительства РФ "О порядке установления охранных зон объектов электросетевого хозяйства и особых условий использования земельных участков, расположенных в границах таких зон" от 24.02.2009 № 160 выдан: Правительство РФ. вид ограничения (обременения): ограничения прав на земельный участок, предусмотренные статьей 56 Земельного кодекса Российской Федерации; срок действия: с 16.08.2023; реквизиты документа-основания: распоряжение Об утверждении местоположения границ зон подтопления в отношении территорий п. Приветнинское Выборгского



ДОКУМЕНТ ПОДПИСАН
ЭЛЕКТРОННОЙ ПОДПИСЬЮ

Сертификат: 00BV056B7401CB38D2B3576ACDC8425108

Владелец: ФЕДЕРАЛЬНАЯ СЛУЖБА ГОСУДАРСТВЕННОЙ

РЕГИСТРАЦИИ, КАДАСТРА И КАРТОГРАФИИ

Действителен: с 27.06.2023 по 19.09.2024

полное наименование должности

инициалы, фамилия

Земельный участок			
вид объекта недвижимости			
Лист № 39 раздела 1	Всего листов раздела 1: 39	Всего разделов: 7	Всего листов выписки: 1210
06.12.2023г. № КУВИ-001/2023-273313032			
Кадастровый номер:		47:01:0000000:4(Единое землепользование)	
		<p>района Ленинградской области, прилегающих к зонам затопления, повышения уровня грунтовых вод которых обуславливается подпором грунтовых вод уровнями высоких вод реки Приветная от 18.10.2022 № 47 выдан: Невско-Ладужское Бассейновое Водное Управление (Невско-Ладужское БВУ). вид ограничения (обременения): ограничения прав на земельный участок, предусмотренные статьей 56 Земельного кодекса Российской Федерации; срок действия: с 13.11.2023; реквизиты документа-основания: постановление о порядке установления охранных зон объектов электросетевого хозяйства и особых условий использования земельных участков, расположенных в границах таких зон от 24.02.2009 № 160 выдан: Правительство Российской Федерации. вид ограничения (обременения): ограничения прав на земельный участок, предусмотренные статьей 56 Земельного кодекса Российской Федерации; срок действия: с 13.11.2023; реквизиты документа-основания: решение о согласовании границ охранной зоны объекта электросетевого хозяйства от 18.09.2023 № 20-3814/РС выдан: Федеральная служба по экологическому, технологическому и атомному надзору (Ростехнадзор) Северо-Западное управление. вид ограничения (обременения): ограничения прав на земельный участок, предусмотренные статьей 56 Земельного кодекса Российской Федерации; срок действия: с 15.11.2023; реквизиты документа-основания: постановление о порядке установления охранных зон объектов электросетевого хозяйства и особых условий использования земельных участков, расположенных в границах таких зон от 24.02.2009 № 160 выдан: Правительство Российской Федерации.</p>	
Получатель выписки:		Шатаева Татьяна Анатольевна	

полное наименование должности	 ДОКУМЕНТ ПОДПИСАН ЭЛЕКТРОННОЙ ПОДПИСЬЮ	инициалы, фамилия
	Сертификат: 00ВВ056В7401СВ38D2В3576АСDC8425108 Владелец: ФЕДЕРАЛЬНАЯ СЛУЖБА ГОСУДАРСТВЕННОЙ РЕГИСТРАЦИИ, КАДАСТРА И КАРТОГРАФИИ Действителен: с 27.06.2023 по 19.09.2024	

Выписка из Единого государственного реестра недвижимости об объекте недвижимости
Сведения о зарегистрированных правах

Земельный участок			
вид объекта недвижимости			
Лист № 1 раздела 2	Всего листов раздела 2: 10	Всего разделов: 7	Всего листов выписки: 1210
06.12.2023г. № КУВИ-001/2023-273313032			
Кадастровый номер:		47:01:0000000:4(Единое землепользование)	
1	Правообладатель (правообладатели):	1.1	Российская Федерация
	Сведения о возможности предоставления третьим лицам персональных данных физического лица:	1.1.1	данные отсутствуют
2	Вид, номер, дата и время государственной регистрации права:	2.1	Собственность 47-01/00-12/2003-387 09.01.2004 00:00:00
3	Сведения об осуществлении государственной регистрации сделки, права без необходимого в силу закона согласия третьего лица, органа:	3.1	данные отсутствуют
4	Ограничение прав и обременение объекта недвижимости:		
4.1	вид:	Аренда	
	дата государственной регистрации:	19.11.2012 00:00:00	
	номер государственной регистрации:	47-47-15/095/2012-312	
	срок, на который установлены ограничение прав и обременение объекта недвижимости:	Срок действия с 19.11.2012 по 31.08.2017 с 19.11.2012 по 31.08.2017	
	лицо, в пользу которого установлены ограничение прав и обременение объекта недвижимости:	Физическое лицо	
	сведения о возможности предоставления третьим лицам персональных данных физического лица	данные отсутствуют	
	основание государственной регистрации:	Договор №ПРИ/4/СА/1817/12/002062 субаренды земельного участка (части земельного участка), выдан 01.09.2012, дата государственной регистрации: 19.11.2012, номер государственной регистрации: 47-47-15/095/2012-312	
	сведения об осуществлении государственной регистрации сделки, права, ограничения права без необходимого в силу закона согласия третьего лица, органа:	данные отсутствуют	
	сведения об управляющем залогом и о договоре управления залогом, если такой договор заключен для управления ипотекой:	данные отсутствуют	



ДОКУМЕНТ ПОДПИСАН
ЭЛЕКТРОННОЙ ПОДПИСЬЮ

Сертификат: 00BV056B7401CB38D2B3576ACDC8425108

Владелец: ФЕДЕРАЛЬНАЯ СЛУЖБА ГОСУДАРСТВЕННОЙ
РЕГИСТРАЦИИ, КАДАСТРА И КАРТОГРАФИИ
Действителен: с 27.06.2023 по 19.09.2024

полное наименование должности

инициалы, фамилия

Земельный участок	
вид объекта недвижимости	
Лист № 2 раздела 2	Всего листов раздела 2: 10
Всего разделов: 7	Всего листов выписки: 1210
06.12.2023г. № КУВИ-001/2023-273313032	
Кадастровый номер:	47:01:0000000:4(Единое землепользование)
	сведения о депозитарии, который осуществляет хранение бездвиженной документарной закладной или электронной закладной:
	ведения о внесении изменений или дополнений в регистрационную запись об ипотеке:
4	Ограничение прав и обременение объекта недвижимости:
4.1	вид: Аренда
	дата государственной регистрации: 17.09.2020 09:32:58
	номер государственной регистрации: 47:01:0000000:4-47/015/2020-3
	срок, на который установлены ограничение прав и обременение объекта недвижимости: Срок действия с 17.09.2020
	лицо, в пользу которого установлены ограничение прав и обременение объекта недвижимости: Общество с ограниченной ответственностью "Русские башни", ИНН: 7702760453
	сведения о возможности предоставления третьим лицам персональных данных физического лица: данные отсутствуют
	основание государственной регистрации: Договор субаренды земельного участка (части земельного участка), № ЦРИ04/СА/5063/20/000922, выдан 01.05.2020, дата государственной регистрации: 17.09.2020, номер государственной регистрации: 47:01:0000000:4-47/015/2020-2
	сведения об осуществлении государственной регистрации сделки, права, ограничения права без необходимого в силу закона согласия третьего лица, органа: данные отсутствуют
	сведения об управляющем залогом и о договоре управления залогом, если такой договор заключен для управления ипотекой: данные отсутствуют
	сведения о депозитарии, который осуществляет хранение бездвиженной документарной закладной или электронной закладной:
	ведения о внесении изменений или дополнений в регистрационную запись об ипотеке:
4.2	вид: Аренда
	дата государственной регистрации: 15.07.2013 00:00:00
	номер государственной регистрации: 47-47-15/048/2013-395



ДОКУМЕНТ ПОДПИСАН
ЭЛЕКТРОННОЙ ПОДПИСЬЮ

Сертификат: 00ВВ056В7401СВ38Д2В3576АСDC8425108

Владелец: ФЕДЕРАЛЬНАЯ СЛУЖБА ГОСУДАРСТВЕННОЙ

РЕГИСТРАЦИИ, КАДАСТРА И КАРТОГРАФИИ

Действителен: с 27.06.2023 по 19.09.2024

полное наименование должности

инициалы, фамилия

Земельный участок			
вид объекта недвижимости			
Лист № 3 раздела 2	Всего листов раздела 2: 10	Всего разделов: 7	Всего листов выписки: 1210

06.12.2023г. № КУВИ-001/2023-273313032

Кадастровый номер: 47:01:0000000:4(Единое землепользование)

	срок, на который установлены ограничение прав и обременение объекта недвижимости:	Срок действия с 15.07.2013 по 31.03.2018 с 15.07.2013 по 31.03.2018
	лицо, в пользу которого установлены ограничение прав и обременение объекта недвижимости:	Федеральное государственное предприятие "Ведомственная охрана Министерства путей сообщения Российской Федерации", ИНН: 7701330105
	сведения о возможности предоставления третьим лицам персональных данных физического лица	данные отсутствуют
	основание государственной регистрации:	Договор аренды № ЦРИ/14/СА/5063/13/000306 субаренды земельного участка (части земельного участка), выдан 01.04.2013, дата государственной регистрации: 15.07.2013, номер государственной регистрации: 47-47-15/048/2013-395
	сведения об осуществлении государственной регистрации сделки, права, ограничения права без необходимого в силу закона согласия третьего лица, органа:	данные отсутствуют
	сведения об управляющем залогом и о договоре управления залогом, если такой договор заключен для управления ипотекой:	данные отсутствуют
	сведения о депозитарии, который осуществляет хранение обездвиженной документарной закладной или электронной закладной:	
	ведения о внесении изменений или дополнений в регистрационную запись об ипотеке:	
4.3	вид:	Аренда
	дата государственной регистрации:	08.11.2010 00:00:00
	номер государственной регистрации:	47-47-01/011/2010-274
	срок, на который установлены ограничение прав и обременение объекта недвижимости:	Срок действия с 08.11.2010 по 30.06.2015 с 08.11.2010 по 30.06.2015
	лицо, в пользу которого установлены ограничение прав и обременение объекта недвижимости:	Акционерное общество "Каменногорский комбинат нерудных материалов", ИНН: 4704006013
	сведения о возможности предоставления третьим лицам персональных данных физического лица	данные отсутствуют
	основание государственной регистрации:	Договор субаренды земельного участка (части земельного участка), № ЦРИЗ/4/А/0111010000/08/002790, выдан 01.07.2010, дата государственной регистрации: 08.11.2010, номер государственной регистрации: 47-47-01/011/2010-274



ДОКУМЕНТ ПОДПИСАН
ЭЛЕКТРОННОЙ ПОДПИСЬЮ

Сертификат: 00ВВ056В7401СВ38Д2В3576АСДС8425108

Владелец: ФЕДЕРАЛЬНАЯ СЛУЖБА ГОСУДАРСТВЕННОЙ

РЕГИСТРАЦИИ, КАДАСТРА И КАРТОГРАФИИ

Действителен: с 27.06.2023 по 19.09.2024

полное наименование должности

инициалы, фамилия

Земельный участок	
вид объекта недвижимости	
Лист № 4 раздела 2	Всего листов раздела 2: 10
Всего разделов: 7	Всего листов выписки: 1210
06.12.2023г. № КУВИ-001/2023-273313032	
Кадастровый номер:	47:01:0000000:4(Единое землепользование)
	Дополнительное соглашение №1 к договору субаренды № ЦРИЗ/4/А/0111010000/08/002790 от 01.07.2010г. земельного участка (части земельного участка) площадью 4033 кв.м., по адресу: Ленинградская область, Выборгский район, железнодорожная станция Каменного, выдан 01.04.2011, дата государственной регистрации: 10.01.2012, номер государственной регистрации: 47-47-15/100/2011-383
сведения об осуществлении государственной регистрации сделки, права, ограничения права без необходимого в силу закона согласия третьего лица, органа:	данные отсутствуют
сведения об управляющем залоге и о договоре управления залогом, если такой договор заключен для управления ипотекой:	данные отсутствуют
сведения о депозитарии, который осуществляет хранение обездвиженной документарной закладной или электронной закладной:	
сведения о внесении изменений или дополнений в регистрационную запись об ипотеке:	
4.4	вид: Аренда
	дата государственной регистрации: 19.10.2010 00:00:00
	номер государственной регистрации: 47-47-15/071/2010-377
срок, на который установлены ограничение прав и обременение объекта недвижимости:	Срок действия с 19.10.2010 по 01.01.2015 с 19.10.2010 по 01.01.2015
лицо, в пользу которого установлены ограничение прав и обременение объекта недвижимости:	Акционерное общество "Птицефабрика Роскар", ИНН: 4704008395
сведения о возможности предоставления третьим лицам персональных данных физического лица	данные отсутствуют
основание государственной регистрации:	Договор субаренды № ЦРИЗ/4/А/0111010000/08/000321 земельного участка (части земельного участка) площадью 2 325 кв.м., выдан 01.01.2010, дата государственной регистрации: 19.10.2010, номер государственной регистрации: 47-47-15/071/2010-377 Дополнительное соглашение №1 к договору субаренды земельного участка (части земельного участка), выдан 01.07.2010



ДОКУМЕНТ ПОДПИСАН
ЭЛЕКТРОННОЙ ПОДПИСЬЮ

Сертификат: 00BV056B7401CB38D2B3576ACDC8425108

Владелец: ФЕДЕРАЛЬНАЯ СЛУЖБА ГОСУДАРСТВЕННОЙ
РЕГИСТРАЦИИ, КАДАСТРА И КАРТОГРАФИИ
Действителен: с 27.06.2023 по 19.09.2024

полное наименование должности

инициалы, фамилия

Земельный участок			
вид объекта недвижимости			
Лист № 5 раздела 2	Всего листов раздела 2: 10	Всего разделов: 7	Всего листов выписки: 1210

06.12.2023г. № КУВИ-001/2023-273313032

Кадастровый номер: 47:01:0000000:4(Единое землепользование)

		Дополнительное соглашение №2 к договору субаренды №ЦРИЗ/4/А/0111010000/08/000321 от 01.01.2010г земельного участка(части земельного участка) площадью 2 325 кв.м., по адресу: Ленинградская область, Выборгский район, железнодорожная станция Рощино, выдан 01.04.2011, дата государственной регистрации: 03.11.2011, номер государственной регистрации: 47-47-15/072/2011-374
	сведения об осуществлении государственной регистрации сделки, права, ограничения права без необходимого в силу закона согласия третьего лица, органа:	данные отсутствуют
	сведения об управляющем залоге и о договоре управления залогом, если такой договор заключен для управления ипотекой:	данные отсутствуют
	сведения о депозитарии, который осуществляет хранение обездвиженной документарной закладной или электронной закладной:	
	ведения о внесении изменений или дополнений в регистрационную запись об ипотеке:	
4.5	вид:	Аренда
	дата государственной регистрации:	20.02.2009 00:00:00
	номер государственной регистрации:	47-78-01/026/2008-072
	срок, на который установлены ограничение прав и обременение объекта недвижимости:	Срок действия с 20.02.2009 по 31.12.2011 с 20.02.2009 по 31.12.2011
	лицо, в пользу которого установлены ограничение прав и обременение объекта недвижимости:	Общество с ограниченной ответственностью "Втормет-Скрап", ИНН: 4704031299
	сведения о возможности предоставления третьим лицам персональных данных физического лица	данные отсутствуют
	основание государственной регистрации:	Договор субаренды земельного участка (части земельного участка), № ЦРИЗ/4/А/0111010000/07/000002, выдан 01.01.2007, дата государственной регистрации: 24.02.2009, номер государственной регистрации: 47-78-01/026/2008-072 Дополнительное соглашение №1 к договору субаренды № ЦРИЗ/4/А/0111010000/07/000002 от 01.01.2007г земельного участка (части земельного участка) площадью 591,5 кв.м. по адресу: Ленинградская область, Выборгский район, железнодорожная платформа Тамиссуо, выдан 01.04.2011, дата государственной регистрации: 24.02.2012, номер государственной регистрации: 47-47-15/004/2012-416



ДОКУМЕНТ ПОДПИСАН
ЭЛЕКТРОННОЙ ПОДПИСЬЮ

Сертификат: 00BV056B7401CB38D2B3576ACDC8425108

Владелец: ФЕДЕРАЛЬНАЯ СЛУЖБА ГОСУДАРСТВЕННОЙ
РЕГИСТРАЦИИ, КАДАСТРА И КАРТОГРАФИИ
Действителен: с 27.06.2023 по 19.09.2024

полное наименование должности

инициалы, фамилия

Земельный участок	
вид объекта недвижимости	
Лист № 6 раздела 2	Всего листов раздела 2: 10
Всего разделов: 7	Всего листов выписки: 1210
06.12.2023г. № КУВИ-001/2023-273313032	
Кадастровый номер:	47:01:0000000:4(Единое землепользование)
	Дополнительное соглашение №2 к договору субаренды № ЦРИЗ/4/А/0111010000/07/000002 от 01.01.2007г земельного участка (части земельного участка) площадью 591,5 кв.м. по адресу: Ленинградская область, Выборгский район, железнодорожная платформа Тамиссуо, выдан 20.12.2011, дата государственной регистрации: 24.02.2012, номер государственной регистрации: 47-47-15/004/2012-417
сведения об осуществлении государственной регистрации сделки, права, ограничения права без необходимого в силу закона согласия третьего лица, органа:	данные отсутствуют
сведения об управляющем залоге и о договоре управления залогом, если такой договор заключен для управления ипотекой:	данные отсутствуют
сведения о депозитарии, который осуществляет хранение обездвиженной документарной закладной или электронной закладной:	
сведения о внесении изменений или дополнений в регистрационную запись об ипотеке:	
4.6	Аренда
дата государственной регистрации:	05.11.2008 00:00:00
номер государственной регистрации:	47-78-01/005/2008-411
срок, на который установлены ограничение прав и обременение объекта недвижимости:	Срок действия с 05.11.2008 по 31.12.2021 с 05.11.2008 по 31.12.2021
лицо, в пользу которого установлены ограничение прав и обременение объекта недвижимости:	Акционерное общество "Каменногорское карьероуправление", ИНН: 4704002227
сведения о возможности предоставления третьим лицам персональных данных физического лица	данные отсутствуют
основание государственной регистрации:	Договор субаренды земельного участка (части земельного участка), № ЦРИЗ/4/А/0111010000/06/004218, выдан 01.10.2006, дата государственной регистрации: 05.11.2008, номер государственной регистрации: 47-78-01/005/2008-411 Дополнительное соглашение от 01.10.2008 к договору субаренды земельного участка (части земельного участка) № ЦРИЗ/4/А/0111010000/06/004218, выдан 01.10.2008

полное наименование должности	 ДОКУМЕНТ ПОДПИСАН ЭЛЕКТРОННОЙ ПОДПИСЬЮ	инициалы, фамилия
	Сертификат: 00BV056B7401CB38D2B3576ACDC8425108 Владелец: ФЕДЕРАЛЬНАЯ СЛУЖБА ГОСУДАРСТВЕННОЙ РЕГИСТРАЦИИ, КАДАСТРА И КАРТОГРАФИИ Действителен: с 27.06.2023 по 19.09.2024	

Земельный участок			
вид объекта недвижимости			
Лист № 7 раздела 2	Всего листов раздела 2: 10	Всего разделов: 7	Всего листов выписки: 1210

06.12.2023г. № КУВИ-001/2023-273313032

Кадастровый номер: 47:01:0000000:4(Единое землепользование)

		Дополнительное соглашение №2 к договору субаренды № ЦРИЗ/4/А/0111010000/06/004218 от 01.10.2006г. земельного участка (части земельного участка) площадью 6080 кв.м., по адресу: Ленинградская область, Выборгский район, железнодорожная платформа Боровин, выдан 01.04.2011, дата государственной регистрации: 24.01.2012, номер государственной регистрации: 47-47-15/104/2011-443
	сведения об осуществлении государственной регистрации сделки, права, ограничения права без необходимого в силу закона согласия третьего лица, органа:	данные отсутствуют
	сведения об управляющем залоге и о договоре управления залогом, если такой договор заключен для управления ипотекой:	данные отсутствуют
	сведения о депозитарии, который осуществляет хранение обездвиженной документарной закладной или электронной закладной:	
	сведения о внесении изменений или дополнений в регистрационную запись об ипотеке:	
4.7	вид:	Аренда
	дата государственной регистрации:	10.09.2007 00:00:00
	номер государственной регистрации:	47-78-01/006/2007-267
	срок, на который установлены ограничение прав и обременение объекта недвижимости:	Срок действия с 01.01.2012 по 31.12.2017 с 01.01.2012 по 31.12.2017
	лицо, в пользу которого установлены ограничение прав и обременение объекта недвижимости:	Общество с ограниченной ответственностью "КВИНТЭКС", ИНН: 4704085424
	сведения о возможности предоставления третьим лицам персональных данных физического лица	данные отсутствуют
	основание государственной регистрации:	Договор субаренды земельного участка (части земельного участка) от 01.02.2007 г. № ЦРИЗ /4/А/ 0111010000/07/000276 и Дополнительное соглашение от 01.09.2007 г. №1 договору №ЦРИЗ/4/А/0111010000/07/000276 от 01.02.2007, выдан 01.02.2007, дата государственной регистрации: 10.09.2007, номер государственной регистрации: 47-78-01/006/2007-267 Дополнительное соглашение №2 к договору субаренды земельного участка (части земельного участка) № ЦРИЗ/4/А/0111010000/07/000276 от 01.02.2007г, выдан 31.01.2010, дата государственной регистрации: 22.11.2011, номер государственной регистрации: 47-47-15/084/2011-392



ДОКУМЕНТ ПОДПИСАН
ЭЛЕКТРОННОЙ ПОДПИСЬЮ

Сертификат: 00BV056B7401CB38D2B3576ACDC8425108

Владелец: ФЕДЕРАЛЬНАЯ СЛУЖБА ГОСУДАРСТВЕННОЙ

РЕГИСТРАЦИИ, КАДАСТРА И КАРТОГРАФИИ

Действителен: с 27.06.2023 по 19.09.2024

полное наименование должности

инициалы, фамилия

Земельный участок	
вид объекта недвижимости	
Лист № 8 раздела 2	Всего листов раздела 2: 10
Всего разделов: 7	Всего листов выписки: 1210
06.12.2023г. № КУВИ-001/2023-273313032	
Кадастровый номер:	47:01:0000000:4(Единое землепользование)
	Дополнительное соглашение №3 к договору субаренды № ПРИЗ/4/А/0111010000/07/000276 от 01.02.2007г. земельного участка (части земельного участка) площадью 2266 кв.м., по адресу: Ленинградская область, Выборгский район, ж.д.ст. Верхнее-Черкасово, выдан 25.01.2011, дата государственной регистрации: 22.11.2011, номер государственной регистрации: 47-47-15/084/2011-393
	Дополнительное соглашение №4 к договору субаренды № ПРИЗ/4/А/0111010000/07/000276 от 01.02.2007г. земельного участка (части земельного участка) площадью 2266 кв.м., по адресу: Ленинградская область, Выборгский район, железнодорожная станция Верхнее-Ч, выдан 01.04.2011, дата государственной регистрации: 22.11.2011, номер государственной регистрации: 47-47-15/084/2011-394
сведения об осуществлении государственной регистрации сделки, права, ограничения права без необходимого в силу закона согласия третьего лица, органа:	данные отсутствуют
сведения об управляющем залоге и о договоре управления залогом, если такой договор заключен для управления ипотекой:	данные отсутствуют
сведения о депозитарии, который осуществляет хранение обездвиженной документарной закладной или электронной закладной:	
сведения о внесении изменений или дополнений в регистрационную запись об ипотеке:	
4.8 вид:	Аренда
дата государственной регистрации:	19.07.2006 00:00:00
номер государственной регистрации:	47-78-01/010/2006-073
срок, на который установлены ограничение прав и обременение объекта недвижимости:	Срок действия с 02.03.2004 по 25.09.2054 с 02.03.2004 до 25.09.2054
лицо, в пользу которого установлены ограничение прав и обременение объекта недвижимости:	Открытое акционерное общество "Российские железные дороги", ИНН: 7708503727
сведения о возможности предоставления третьим лицам персональных данных физического лица	данные отсутствуют
основание государственной регистрации:	Договор аренды земельного участка, № №89/1-Н, выдан 01.03.2006



ДОКУМЕНТ ПОДПИСАН
ЭЛЕКТРОННОЙ ПОДПИСЬЮ

Сертификат: 00ВВ056В7401СВ38Д2В3576АСDC8425108

Владелец: ФЕДЕРАЛЬНАЯ СЛУЖБА ГОСУДАРСТВЕННОЙ

РЕГИСТРАЦИИ, КАДАСТРА И КАРТОГРАФИИ

Действителен: с 27.06.2023 по 19.09.2024

полное наименование должности

инициалы, фамилия

Земельный участок		
вид объекта недвижимости		
Лист № 9 раздела 2	Всего листов раздела 2: 10	Всего разделов: 7
06.12.2023г. № КУВИ-001/2023-273313032		
Кадастровый номер:	47:01:0000000:4(Единое землепользование)	
		<p>Дополнительное соглашение о внесении изменений и дополнений в Договор аренды земельного участка от 01.03.2006 №89/1-Н, № 1, выдан 30.06.2008, дата государственной регистрации: 20.11.2009, номер государственной регистрации: 47-78-01/017/2009-206</p> <p>Дополнительное соглашение к Договору Аренды земельного участка от 01.03.2006 г. № 89/1-Н, № 3, выдан 10.07.2017, дата государственной регистрации: 20.12.2017, номер государственной регистрации: 47:01:0000000:4-47/015/2017-1</p> <p>Дополнительное соглашение №2 о внесении изменений в Договор аренды земельного участка от 01.03.2006 № 89/1-Н от 14.04.2014, выдан 14.04.2014</p>
	сведения об осуществлении государственной регистрации сделки, права, ограничения права без необходимого в силу закона согласия третьего лица, органа:	данные отсутствуют
	сведения об управляющем залогом и о договоре управления залогом, если такой договор заключен для управления ипотекой:	данные отсутствуют
	сведения о депозитари, который осуществляет хранение обездвиженной документарной закладной или электронной закладной:	
	ведения о внесении изменений или дополнений в регистрационную запись об ипотеке:	
5	Договоры участия в долевом строительстве:	не зарегистрировано
6	Заявленные в судебном порядке права требования:	данные отсутствуют
7	Сведения о возможности предоставления третьим лицам персональных данных физического лица	данные отсутствуют
8	Сведения о возражении в отношении зарегистрированного права:	данные отсутствуют
9	Сведения о наличии решения об изъятии объекта недвижимости для государственных и муниципальных нужд:	данные отсутствуют
10	Сведения о невозможности государственной регистрации без личного участия правообладателя или его законного представителя:	данные отсутствуют



ДОКУМЕНТ ПОДПИСАН
ЭЛЕКТРОННОЙ ПОДПИСЬЮ

Сертификат: 00BV056B7401CB38D2B3576ACDC8425108

Владелец: ФЕДЕРАЛЬНАЯ СЛУЖБА ГОСУДАРСТВЕННОЙ
РЕГИСТРАЦИИ, КАДАСТРА И КАРТОГРАФИИ
Действителен: с 27.06.2023 по 19.09.2024

полное наименование должности

инициалы, фамилия

Земельный участок			
вид объекта недвижимости			
Лист № 10 раздела 2	Всего листов раздела 2: 10	Всего разделов: 7	Всего листов выписки: 1210
06.12.2023г. № КУВИ-001/2023-273313032			
Кадастровый номер:		47:01:0000000:4(Единое землепользование)	
11	Правопритязания и сведения о наличии поступивших, но не рассмотренных заявлений о проведении государственной регистрации права (перехода, прекращения права), ограничения права или обременения объекта недвижимости, сделки в отношении объекта недвижимости:	отсутствуют	
11	Сведения о невозможности государственной регистрации перехода, прекращения, ограничения права на земельный участок из земель сельскохозяйственного назначения:	данные отсутствуют	

	 <p>ДОКУМЕНТ ПОДПИСАН ЭЛЕКТРОННОЙ ПОДПИСЬЮ</p> <p>Сертификат: 00ВВ056В7401СВ38D2В3576АСDС8425108 Владелец: ФЕДЕРАЛЬНАЯ СЛУЖБА ГОСУДАРСТВЕННОЙ РЕГИСТРАЦИИ, КАДАСТРА И КАРТОГРАФИИ Действителен: с 27.06.2023 по 19.09.2024</p>	
полное наименование должности	инициалы, фамилия	

Выписка из Единого государственного реестра недвижимости об объекте недвижимости
Описание местоположения земельного участка

Земельный участок			
вид объекта недвижимости			

Лист № 1 раздела 3	Всего листов раздела 3: 146	Всего разделов: 7	Всего листов выписки: 1210
--------------------	-----------------------------	-------------------	----------------------------

06.12.2023г. № КУВИ-001/2023-273313032

Кадастровый номер: 47:01:0000000:4(Единое землепользование)

План (чертеж, схема) земельного участка



Масштаб 1:2000000 Условные обозначения:

полное наименование должности	 ДОКУМЕНТ ПОДПИСАН ЭЛЕКТРОННОЙ ПОДПИСЬЮ	инициалы, фамилия
	Сертификат: 00ВВ056В7401СВ38D2В3576АСDC8425108 Владелец: ФЕДЕРАЛЬНАЯ СЛУЖБА ГОСУДАРСТВЕННОЙ РЕГИСТРАЦИИ, КАДАСТРА И КАРТОГРАФИИ Действителен: с 27.06.2023 по 19.09.2024	

Земельный участок
вид объекта недвижимости

Лист № 2 раздела 3

Всего листов раздела 3: 146

Всего разделов: 7

Всего листов выписки: 1210

06.12.2023г. № КУВИ-001/2023-273313032

Кадастровый номер:

47:01:0000000:4(Единое землепользование)



Масштаб 1:20000

Условные обозначения:



ДОКУМЕНТ ПОДПИСАН
ЭЛЕКТРОННОЙ ПОДПИСЬЮ

Сертификат: 00ВВ056В7401СВ38D2В3576АСDC8425108

Владелец: ФЕДЕРАЛЬНАЯ СЛУЖБА ГОСУДАРСТВЕННОЙ

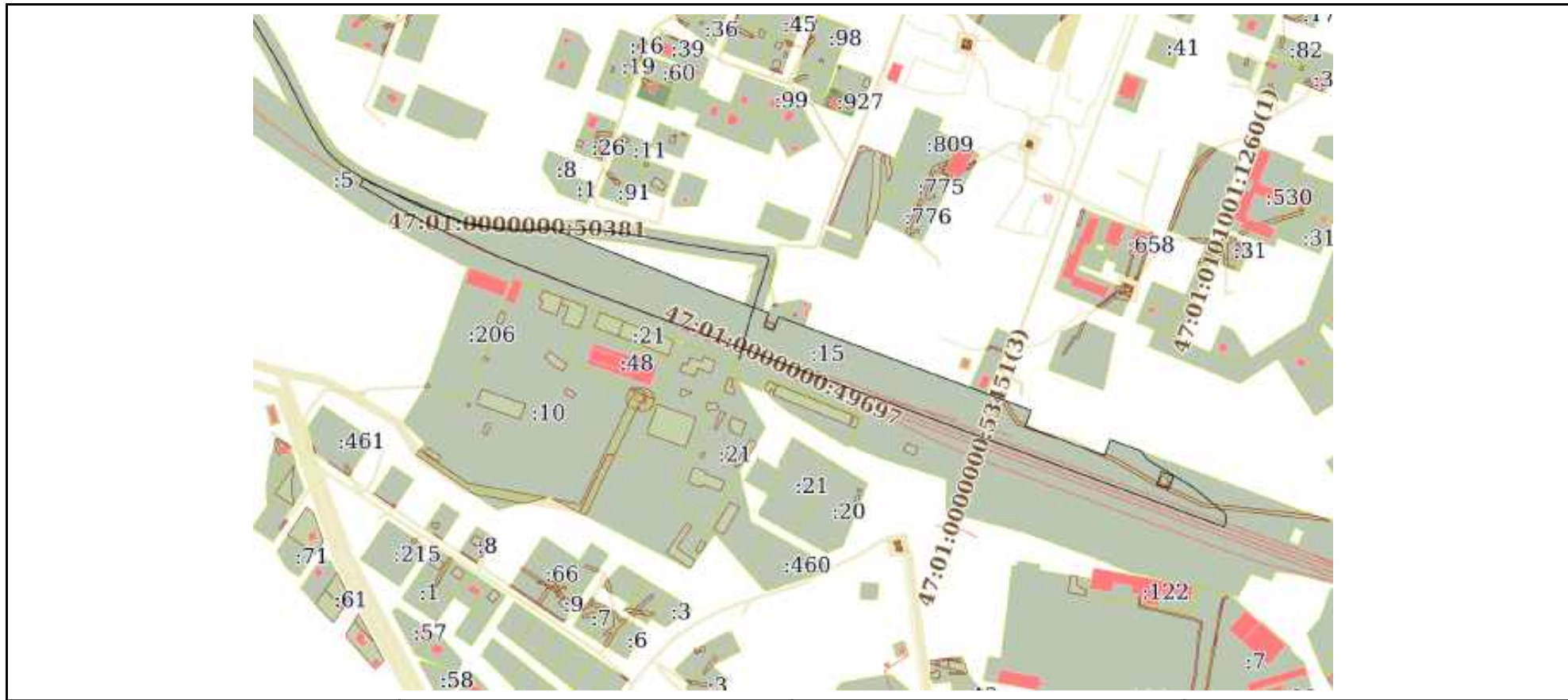
РЕГИСТРАЦИИ, КАДАСТРА И КАРТОГРАФИИ

Действителен: с 27.06.2023 по 19.09.2024

полное наименование должности

инициалы, фамилия

Земельный участок			
вид объекта недвижимости			
Лист № 3 раздела 3	Всего листов раздела 3: 146	Всего разделов: 7	Всего листов выписки: 1210
06.12.2023г. № КУВИ-001/2023-273313032			
Кадастровый номер:		47:01:0000000:4(Единое землепользование)	




Масштаб 1:7000 Условные обозначения:

полное наименование должности	 ДОКУМЕНТ ПОДПИСАН ЭЛЕКТРОННОЙ ПОДПИСЬЮ	инициалы, фамилия
	Сертификат: 00ВВ056В7401СВ38D2В3576АСDC8425108 Владелец: ФЕДЕРАЛЬНАЯ СЛУЖБА ГОСУДАРСТВЕННОЙ РЕГИСТРАЦИИ, КАДАСТРА И КАРТОГРАФИИ Действителен: с 27.06.2023 по 19.09.2024	

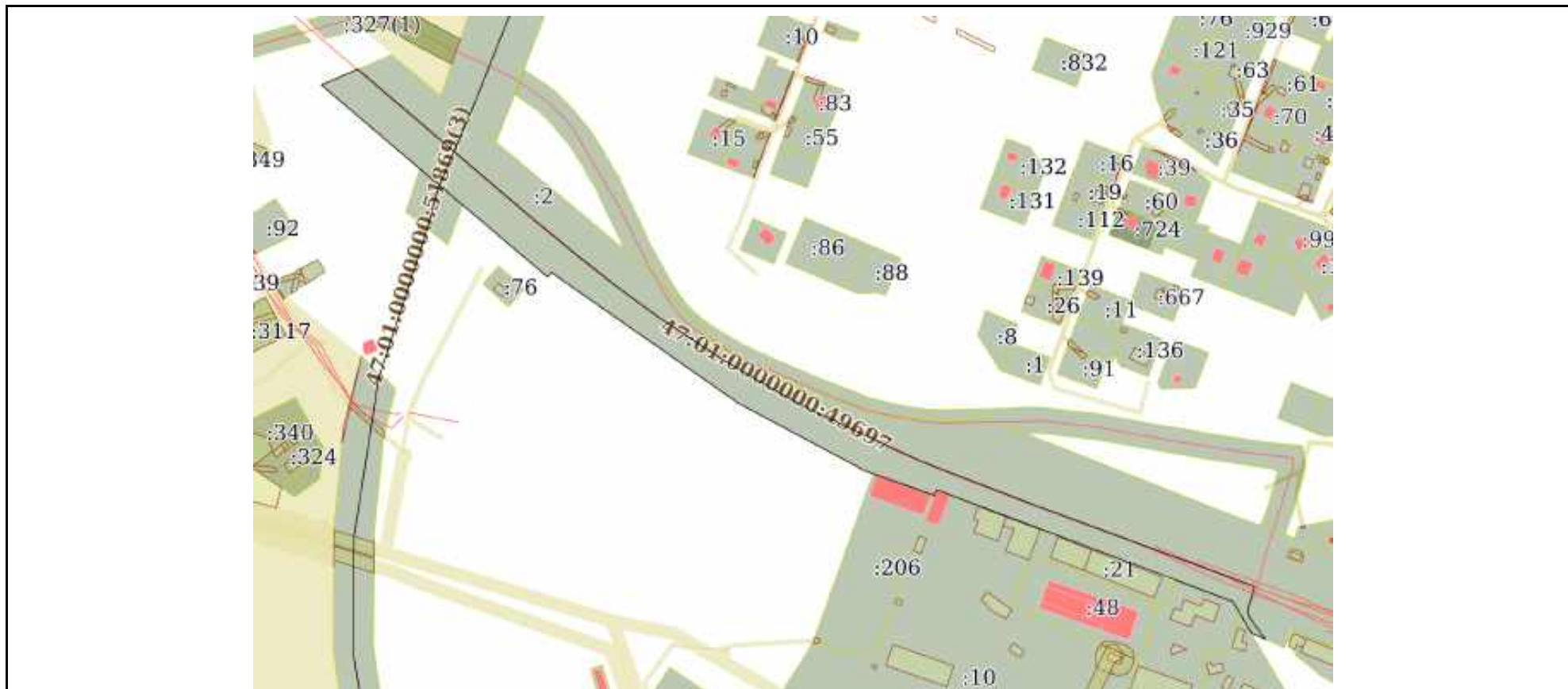
Земельный участок			
вид объекта недвижимости			
Лист № 4 раздела 3	Всего листов раздела 3: 146	Всего разделов: 7	Всего листов выписки: 1210
06.12.2023г. № КУВИ-001/2023-273313032			
Кадастровый номер:		47:01:0000000:4(Единое землепользование)	




Масштаб 1:3000 Условные обозначения:

полное наименование должности		ДОКУМЕНТ ПОДПИСАН ЭЛЕКТРОННОЙ ПОДПИСЬЮ	
		Сертификат: 00BV056B7401CB38D2B3576ACDC8425108 Владелец: ФЕДЕРАЛЬНАЯ СЛУЖБА ГОСУДАРСТВЕННОЙ РЕГИСТРАЦИИ, КАДАСТРА И КАРТОГРАФИИ Действителен: с 27.06.2023 по 19.09.2024	инициалы, фамилия

Земельный участок			
вид объекта недвижимости			
Лист № 5 раздела 3	Всего листов раздела 3: 146	Всего разделов: 7	Всего листов выписки: 1210
06.12.2023г. № КУВИ-001/2023-273313032			
Кадастровый номер:		47:01:0000000:4(Единое землепользование)	



Масштаб 1:5000	Условные обозначения:	
----------------	-----------------------	--

полное наименование должности	 ДОКУМЕНТ ПОДПИСАН ЭЛЕКТРОННОЙ ПОДПИСЬЮ	инициалы, фамилия
	Сертификат: 00BV056B7401CB38D2B3576ACDC8425108 Владелец: ФЕДЕРАЛЬНАЯ СЛУЖБА ГОСУДАРСТВЕННОЙ РЕГИСТРАЦИИ, КАДАСТРА И КАРТОГРАФИИ Действителен: с 27.06.2023 по 19.09.2024	

Земельный участок
вид объекта недвижимости

Лист № 6 раздела 3

Всего листов раздела 3: 146

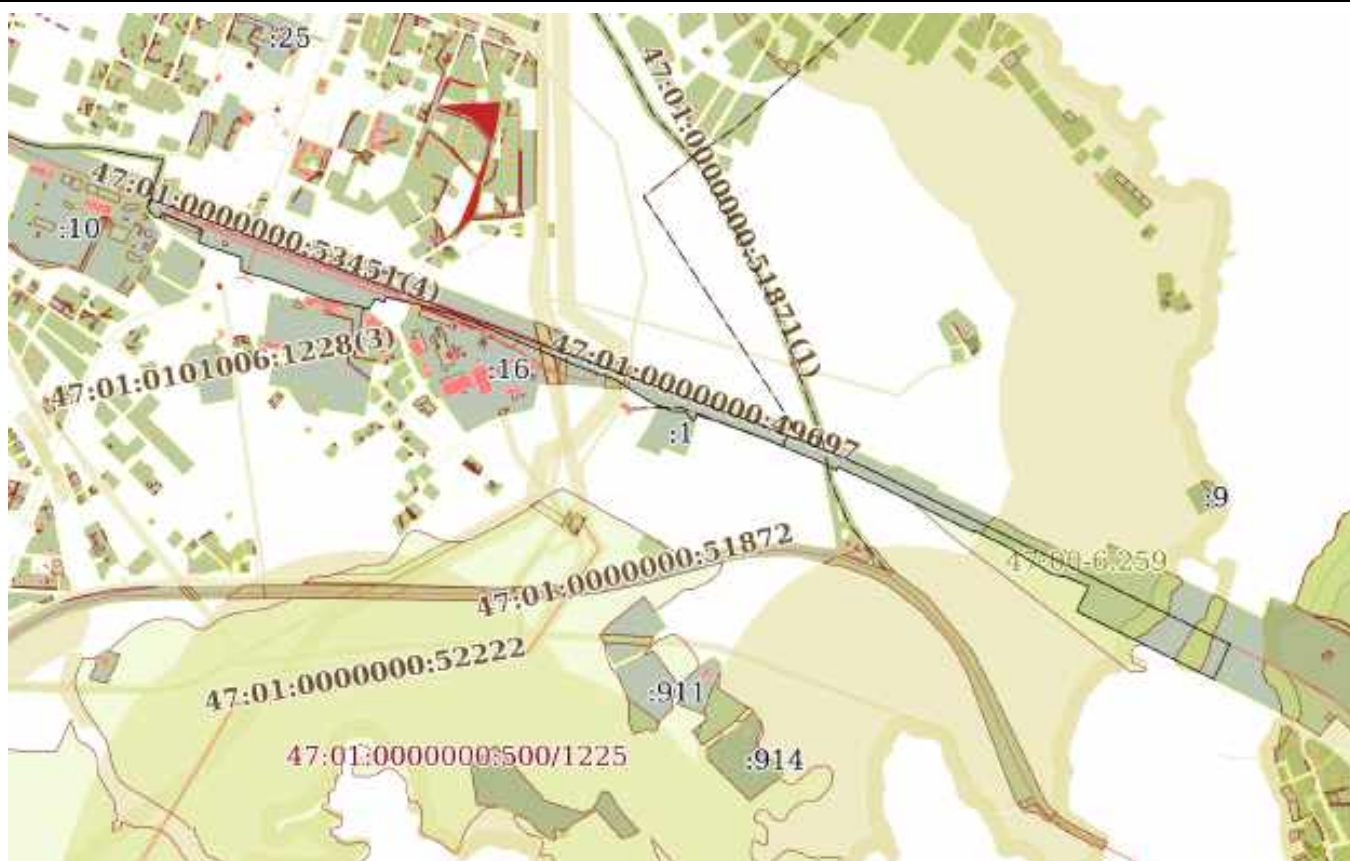
Всего разделов: 7

Всего листов выписки: 1210

06.12.2023г. № КУВИ-001/2023-273313032

Кадастровый номер:

47:01:0000000:4(Единое землепользование)



Масштаб 1:20000

Условные обозначения:



ДОКУМЕНТ ПОДПИСАН
ЭЛЕКТРОННОЙ ПОДПИСЬЮ

Сертификат: 00ВВ056В7401СВ38D2В3576АСDC8425108

Владелец: ФЕДЕРАЛЬНАЯ СЛУЖБА ГОСУДАРСТВЕННОЙ

РЕГИСТРАЦИИ, КАДАСТРА И КАРТОГРАФИИ

Действителен: с 27.06.2023 по 19.09.2024

полное наименование должности

инициалы, фамилия

Земельный участок			
вид объекта недвижимости			
Лист № 8 раздела 3	Всего листов раздела 3: 146	Всего разделов: 7	Всего листов выписки: 1210

06.12.2023г. № КУВИ-001/2023-273313032
 Кадастровый номер: 47:01:0000000:4(Единое землепользование)



Масштаб 1:4000 Условные обозначения:

	 <p>ДОКУМЕНТ ПОДПИСАН ЭЛЕКТРОННОЙ ПОДПИСЬЮ</p> <p>Сертификат: 00BV056B7401CB38D2B3576ACDC8425108 Владелец: ФЕДЕРАЛЬНАЯ СЛУЖБА ГОСУДАРСТВЕННОЙ РЕГИСТРАЦИИ, КАДАСТРА И КАРТОГРАФИИ Действителен: с 27.06.2023 по 19.09.2024</p>	
полное наименование должности		инициалы, фамилия

Земельный участок

вид объекта недвижимости

Лист № 9 раздела 3

Всего листов раздела 3: 146

Всего разделов: 7

Всего листов выписки: 1210

06.12.2023г. № КУВИ-001/2023-273313032

Кадастровый номер:

47:01:0000000:4(Единое землепользование)



Масштаб 1:6000

Условные обозначения:

ДОКУМЕНТ ПОДПИСАН
ЭЛЕКТРОННОЙ ПОДПИСЬЮ

Сертификат: 00ВВ056В7401СВ38Д2В3576АСDC8425108

Владелец: ФЕДЕРАЛЬНАЯ СЛУЖБА ГОСУДАРСТВЕННОЙ

РЕГИСТРАЦИИ, КАДАСТРА И КАРТОГРАФИИ

Действителен: с 27.06.2023 по 19.09.2024

полное наименование должности

инициалы, фамилия

Земельный участок

вид объекта недвижимости

Лист № 11 раздела 3

Всего листов раздела 3: 146

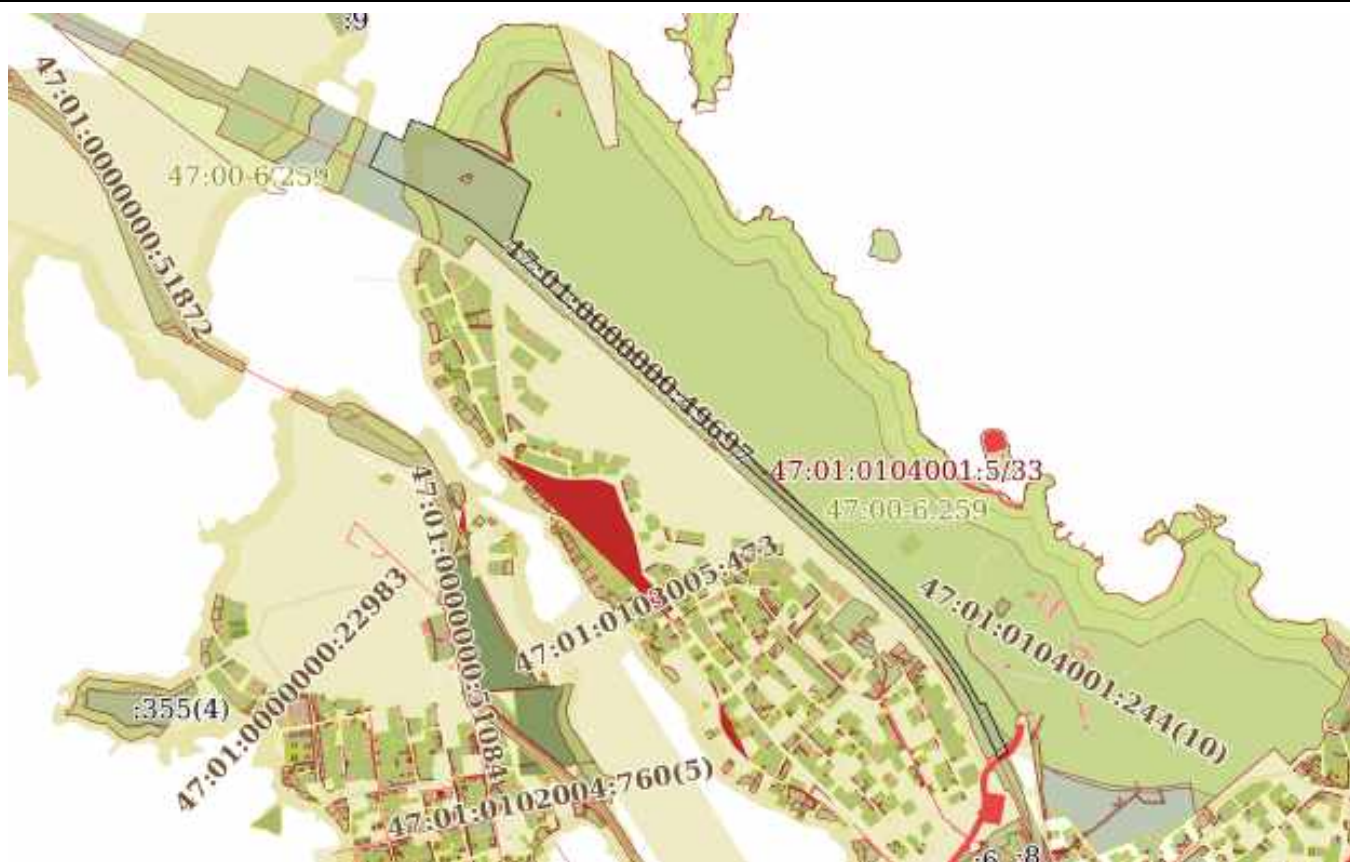
Всего разделов: 7

Всего листов выписки: 1210

06.12.2023г. № КУВИ-001/2023-273313032

Кадастровый номер:

47:01:0000000:4(Единое землепользование)



Масштаб 1:20000

Условные обозначения:

ДОКУМЕНТ ПОДПИСАН
ЭЛЕКТРОННОЙ ПОДПИСЬЮ

Сертификат: 00ВВ056В7401СВ38Д2В3576АСДС8425108

Владелец: ФЕДЕРАЛЬНАЯ СЛУЖБА ГОСУДАРСТВЕННОЙ

РЕГИСТРАЦИИ, КАДАСТРА И КАРТОГРАФИИ

Действителен: с 27.06.2023 по 19.09.2024

полное наименование должности

инициалы, фамилия

Земельный участок
вид объекта недвижимости

Лист № 12 раздела 3

Всего листов раздела 3: 146

Всего разделов: 7

Всего листов выписки: 1210

06.12.2023г. № КУВИ-001/2023-273313032

Кадастровый номер:

47:01:0000000:4(Единое землепользование)



Масштаб 1:9000

Условные обозначения:



ДОКУМЕНТ ПОДПИСАН
ЭЛЕКТРОННОЙ ПОДПИСЬЮ

Сертификат: 00BV056B7401CB38D2B3576ACDC8425108

Владелец: ФЕДЕРАЛЬНАЯ СЛУЖБА ГОСУДАРСТВЕННОЙ

РЕГИСТРАЦИИ, КАДАСТРА И КАРТОГРАФИИ

Действителен: с 27.06.2023 по 19.09.2024

полное наименование должности

инициалы, фамилия

Земельный участок

вид объекта недвижимости

Лист № 13 раздела 3

Всего листов раздела 3: 146

Всего разделов: 7

Всего листов выписки: 1210

06.12.2023г. № КУВИ-001/2023-273313032

Кадастровый номер:

47:01:0000000:4(Единое землепользование)



Масштаб 1:3000

Условные обозначения:

ДОКУМЕНТ ПОДПИСАН
ЭЛЕКТРОННОЙ ПОДПИСЬЮ

Сертификат: 00ВВ056В7401СВ38D2В3576АСDC8425108

Владелец: ФЕДЕРАЛЬНАЯ СЛУЖБА ГОСУДАРСТВЕННОЙ

РЕГИСТРАЦИИ, КАДАСТРА И КАРТОГРАФИИ

Действителен: с 27.06.2023 по 19.09.2024

полное наименование должности

инициалы, фамилия

Земельный участок

вид объекта недвижимости

Лист № 14 раздела 3

Всего листов раздела 3: 146

Всего разделов: 7

Всего листов выписки: 1210

06.12.2023г. № КУВИ-001/2023-273313032

Кадастровый номер:

47:01:0000000:4(Единое землепользование)



Масштаб 1:4000

Условные обозначения:

ДОКУМЕНТ ПОДПИСАН
ЭЛЕКТРОННОЙ ПОДПИСЬЮ

Сертификат: 00BV056B7401CB38D2B3576ACDC8425108

Владелец: ФЕДЕРАЛЬНАЯ СЛУЖБА ГОСУДАРСТВЕННОЙ

РЕГИСТРАЦИИ, КАДАСТРА И КАРТОГРАФИИ

Действителен: с 27.06.2023 по 19.09.2024

полное наименование должности

инициалы, фамилия

Земельный участок

вид объекта недвижимости

Лист № 15 раздела 3

Всего листов раздела 3: 146

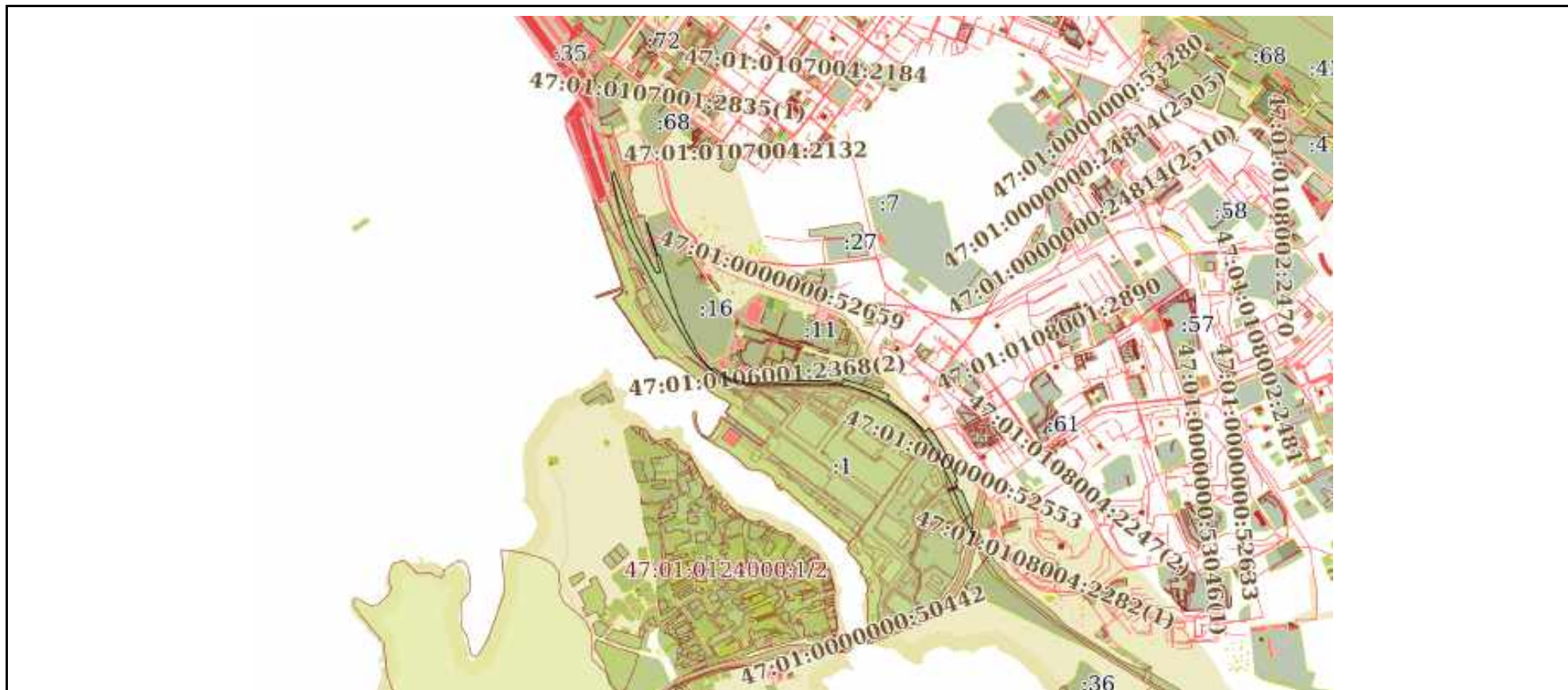
Всего разделов: 7

Всего листов выписки: 1210

06.12.2023г. № КУВИ-001/2023-273313032

Кадастровый номер:

47:01:0000000:4(Единое землепользование)



Масштаб 1:20000

Условные обозначения:



ДОКУМЕНТ ПОДПИСАН
ЭЛЕКТРОННОЙ ПОДПИСЬЮ

Сертификат: 00BV056B7401CB38D2B3576ACDC8425108

Владелец: ФЕДЕРАЛЬНАЯ СЛУЖБА ГОСУДАРСТВЕННОЙ
РЕГИСТРАЦИИ, КАДАСТРА И КАРТОГРАФИИ
Действителен: с 27.06.2023 по 19.09.2024

полное наименование должности

инициалы, фамилия

Земельный участок

вид объекта недвижимости

Лист № 16 раздела 3

Всего листов раздела 3: 146

Всего разделов: 7

Всего листов выписки: 1210

06.12.2023г. № КУВИ-001/2023-273313032

Кадастровый номер:

47:01:0000000:4(Единое землепользование)



Масштаб 1:20000

Условные обозначения:

ДОКУМЕНТ ПОДПИСАН
ЭЛЕКТРОННОЙ ПОДПИСЬЮ

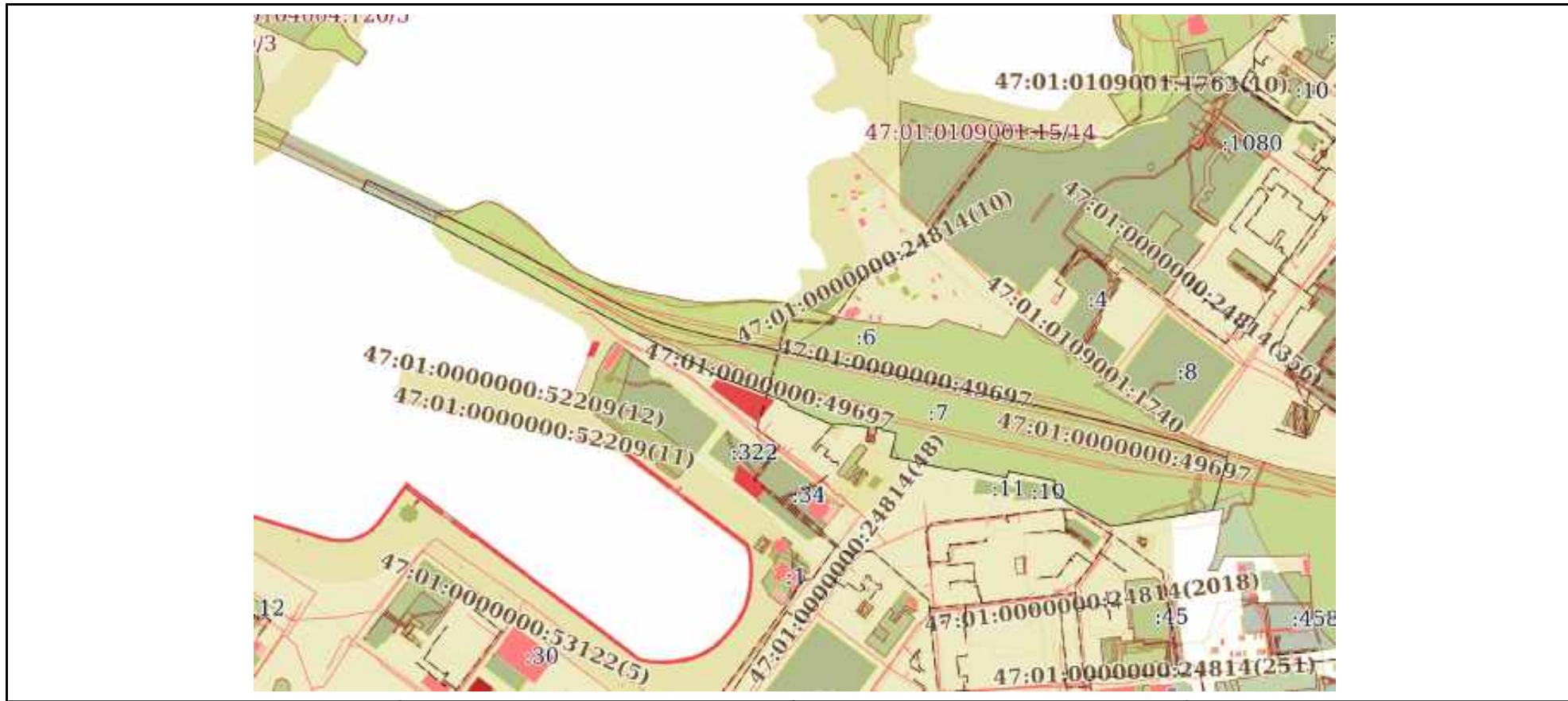
Сертификат: 00BV056B7401CB38D2B3576ACDC8425108

Владелец: ФЕДЕРАЛЬНАЯ СЛУЖБА ГОСУДАРСТВЕННОЙ
РЕГИСТРАЦИИ, КАДАСТРА И КАРТОГРАФИИ
Действителен: с 27.06.2023 по 19.09.2024


полное наименование должности

инициалы, фамилия

Земельный участок			
вид объекта недвижимости			
Лист № 17 раздела 3	Всего листов раздела 3: 146	Всего разделов: 7	Всего листов выписки: 1210
06.12.2023г. № КУВИ-001/2023-273313032			
Кадастровый номер:		47:01:0000000:4(Единое землепользование)	



Масштаб 1:7000 Условные обозначения:

полное наименование должности	 ДОКУМЕНТ ПОДПИСАН ЭЛЕКТРОННОЙ ПОДПИСЬЮ	инициалы, фамилия
	Сертификат: 00BV056B7401CB38D2B3576ACDC8425108 Владелец: ФЕДЕРАЛЬНАЯ СЛУЖБА ГОСУДАРСТВЕННОЙ РЕГИСТРАЦИИ, КАДАСТРА И КАРТОГРАФИИ Действителен: с 27.06.2023 по 19.09.2024	

Земельный участок

вид объекта недвижимости

Лист № 18 раздела 3

Всего листов раздела 3: 146

Всего разделов: 7

Всего листов выписки: 1210

06.12.2023г. № КУВИ-001/2023-273313032

Кадастровый номер:

47:01:0000000:4(Единое землепользование)



Масштаб 1:6000

Условные обозначения:

ДОКУМЕНТ ПОДПИСАН
ЭЛЕКТРОННОЙ ПОДПИСЬЮ

Сертификат: 00BV056B7401CB38D2B3576ACDC8425108

Владелец: ФЕДЕРАЛЬНАЯ СЛУЖБА ГОСУДАРСТВЕННОЙ

РЕГИСТРАЦИИ, КАДАСТРА И КАРТОГРАФИИ

Действителен: с 27.06.2023 по 19.09.2024

полное наименование должности

инициалы, фамилия

Земельный участок

вид объекта недвижимости

Лист № 19 раздела 3

Всего листов раздела 3: 146

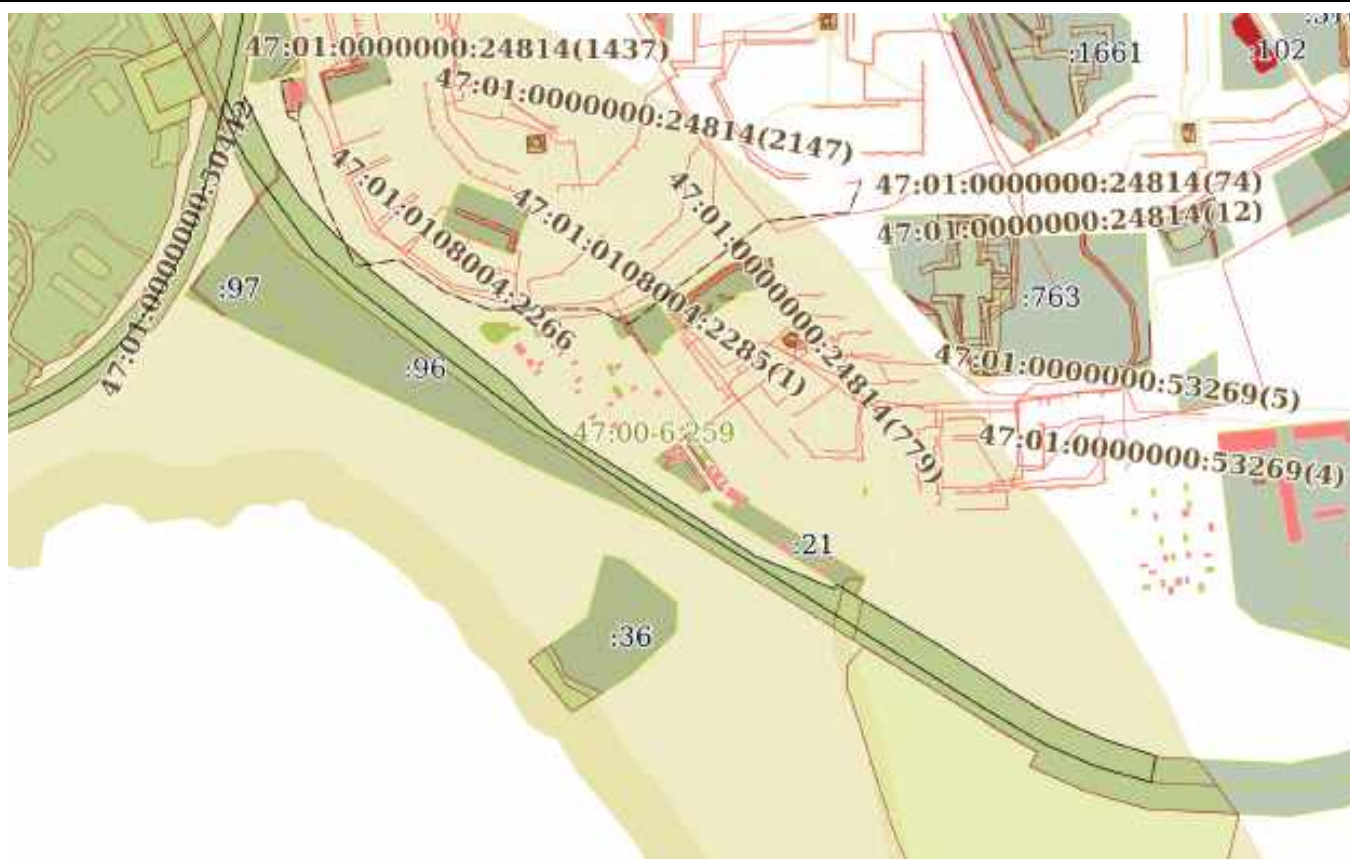
Всего разделов: 7

Всего листов выписки: 1210

06.12.2023г. № КУВИ-001/2023-273313032

Кадастровый номер:

47:01:0000000:4(Единое землепользование)



Масштаб 1:7000

Условные обозначения:

ДОКУМЕНТ ПОДПИСАН
ЭЛЕКТРОННОЙ ПОДПИСЬЮ

Сертификат: 00ВВ056В7401СВ38Д2В3576АСDC8425108

Владелец: ФЕДЕРАЛЬНАЯ СЛУЖБА ГОСУДАРСТВЕННОЙ

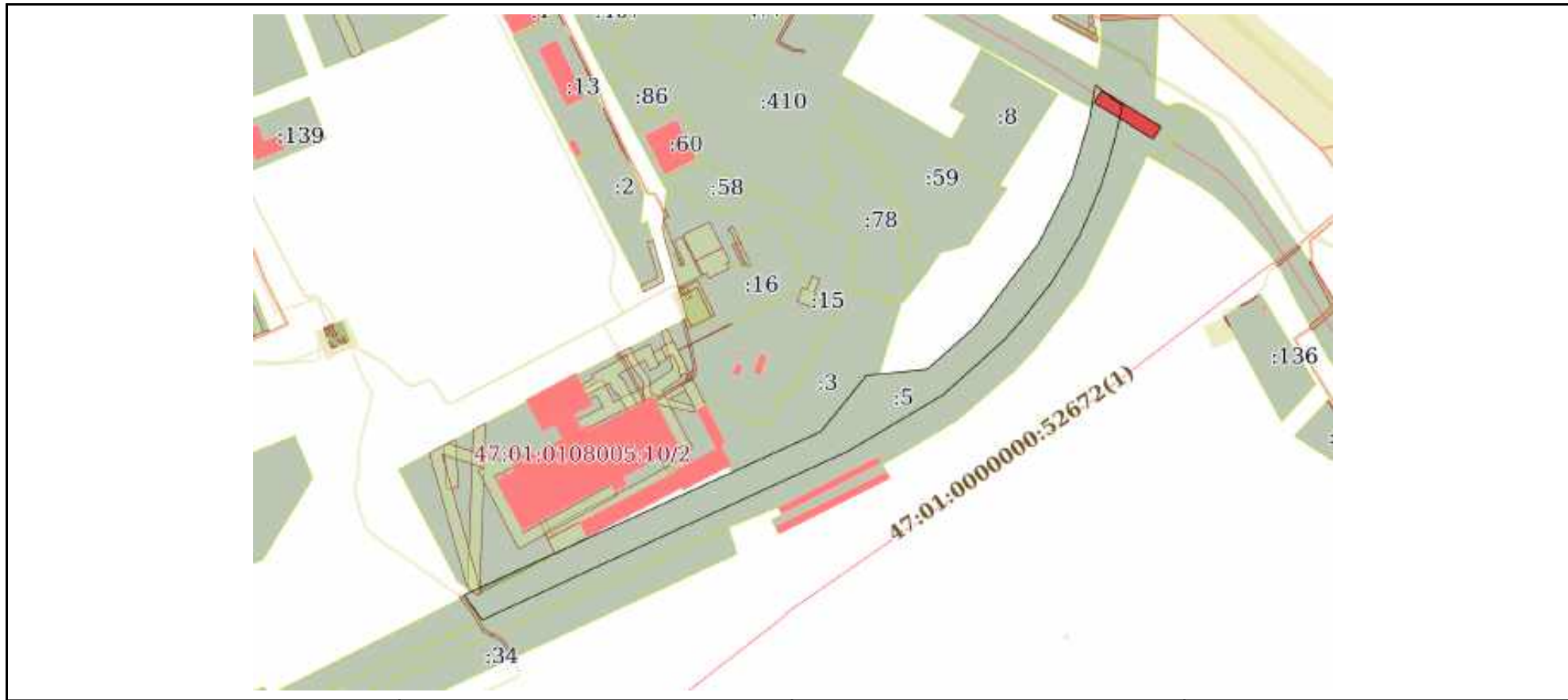
РЕГИСТРАЦИИ, КАДАСТРА И КАРТОГРАФИИ

Действителен: с 27.06.2023 по 19.09.2024

полное наименование должности

инициалы, фамилия

Земельный участок			
вид объекта недвижимости			
Лист № 20 раздела 3	Всего листов раздела 3: 146	Всего разделов: 7	Всего листов выписки: 1210
06.12.2023г. № КУВИ-001/2023-273313032			
Кадастровый номер:		47:01:0000000:4(Единое землепользование)	



Масштаб 1:5000	Условные обозначения:		
----------------	-----------------------	--	--

полное наименование должности	 ДОКУМЕНТ ПОДПИСАН ЭЛЕКТРОННОЙ ПОДПИСЬЮ	инициалы, фамилия
	Сертификат: 00ВВ056В7401СВ38D2В3576АСDС8425108 Владелец: ФЕДЕРАЛЬНАЯ СЛУЖБА ГОСУДАРСТВЕННОЙ РЕГИСТРАЦИИ, КАДАСТРА И КАРТОГРАФИИ Действителен: с 27.06.2023 по 19.09.2024	

Земельный участок

вид объекта недвижимости

Лист № 22 раздела 3

Всего листов раздела 3: 146

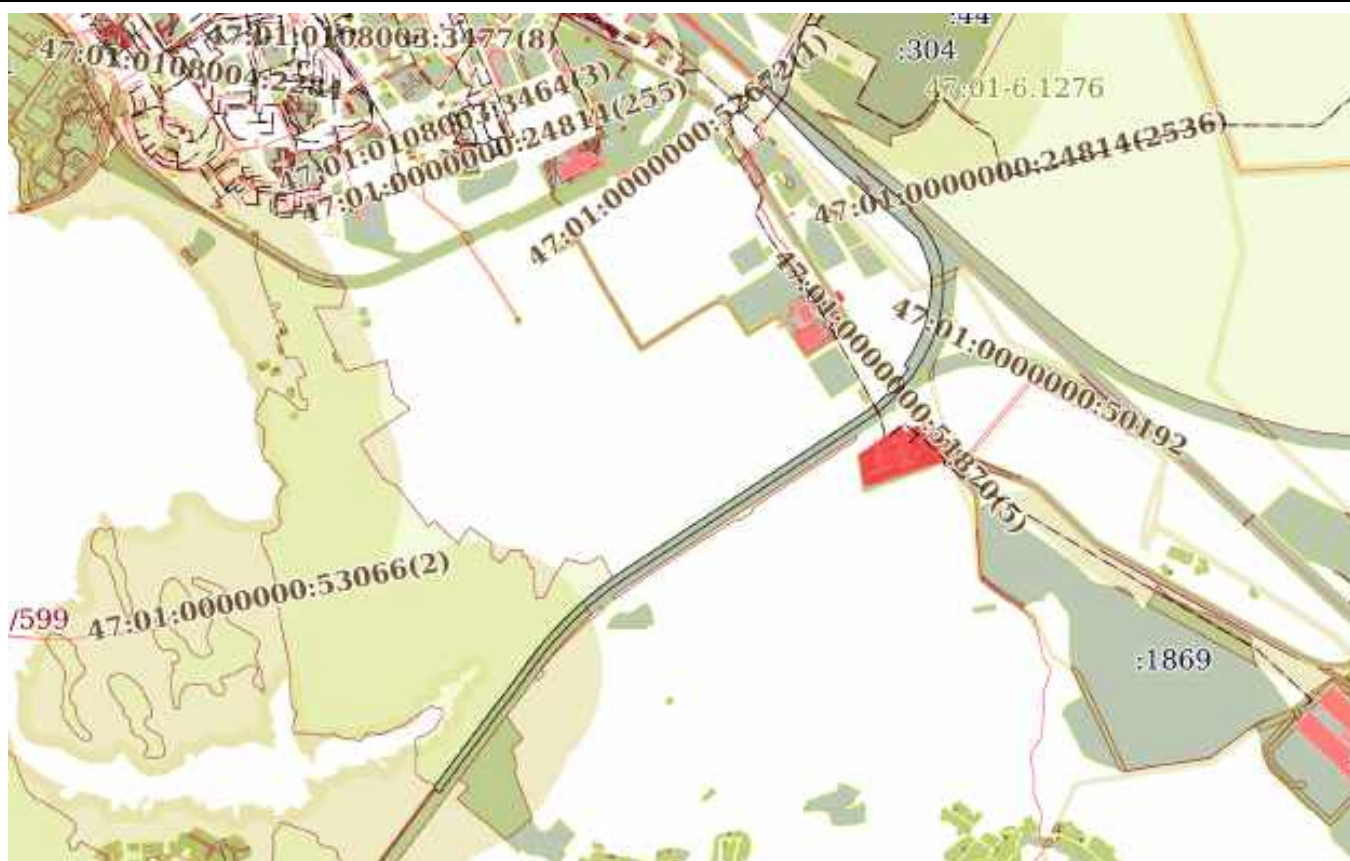
Всего разделов: 7

Всего листов выписки: 1210

06.12.2023г. № КУВИ-001/2023-273313032

Кадастровый номер:

47:01:0000000:4(Единое землепользование)



Масштаб 1:30000

Условные обозначения:

ДОКУМЕНТ ПОДПИСАН
ЭЛЕКТРОННОЙ ПОДПИСЬЮ

Сертификат: 00ВВ056В7401СВ38Д2В3576АСДС8425108

Владелец: ФЕДЕРАЛЬНАЯ СЛУЖБА ГОСУДАРСТВЕННОЙ
РЕГИСТРАЦИИ, КАДАСТРА И КАРТОГРАФИИ
Действителен: с 27.06.2023 по 19.09.2024

полное наименование должности

инициалы, фамилия

Земельный участок

вид объекта недвижимости

Лист № 24 раздела 3

Всего листов раздела 3: 146

Всего разделов: 7

Всего листов выписки: 1210

06.12.2023г. № КУВИ-001/2023-273313032

Кадастровый номер:

47:01:0000000:4(Единое землепользование)



Масштаб 1:7000

Условные обозначения:

ДОКУМЕНТ ПОДПИСАН
ЭЛЕКТРОННОЙ ПОДПИСЬЮ

Сертификат: 00BV056V7401CB38D2B3576ACDC8425108

Владелец: ФЕДЕРАЛЬНАЯ СЛУЖБА ГОСУДАРСТВЕННОЙ

РЕГИСТРАЦИИ, КАДАСТРА И КАРТОГРАФИИ

Действителен: с 27.06.2023 по 19.09.2024

полное наименование должности

инициалы, фамилия

Земельный участок

вид объекта недвижимости

Лист № 25 раздела 3

Всего листов раздела 3: 146

Всего разделов: 7

Всего листов выписки: 1210

06.12.2023г. № КУВИ-001/2023-273313032

Кадастровый номер:

47:01:0000000:4(Единое землепользование)



Масштаб 1:5000

Условные обозначения:

ДОКУМЕНТ ПОДПИСАН
ЭЛЕКТРОННОЙ ПОДПИСЬЮ

Сертификат: 00ВВ056В7401СВ38D2В3576АСDC8425108

Владелец: ФЕДЕРАЛЬНАЯ СЛУЖБА ГОСУДАРСТВЕННОЙ
РЕГИСТРАЦИИ, КАДАСТРА И КАРТОГРАФИИ
Действителен: с 27.06.2023 по 19.09.2024

полное наименование должности

инициалы, фамилия

Земельный участок

вид объекта недвижимости

Лист № 26 раздела 3

Всего листов раздела 3: 146

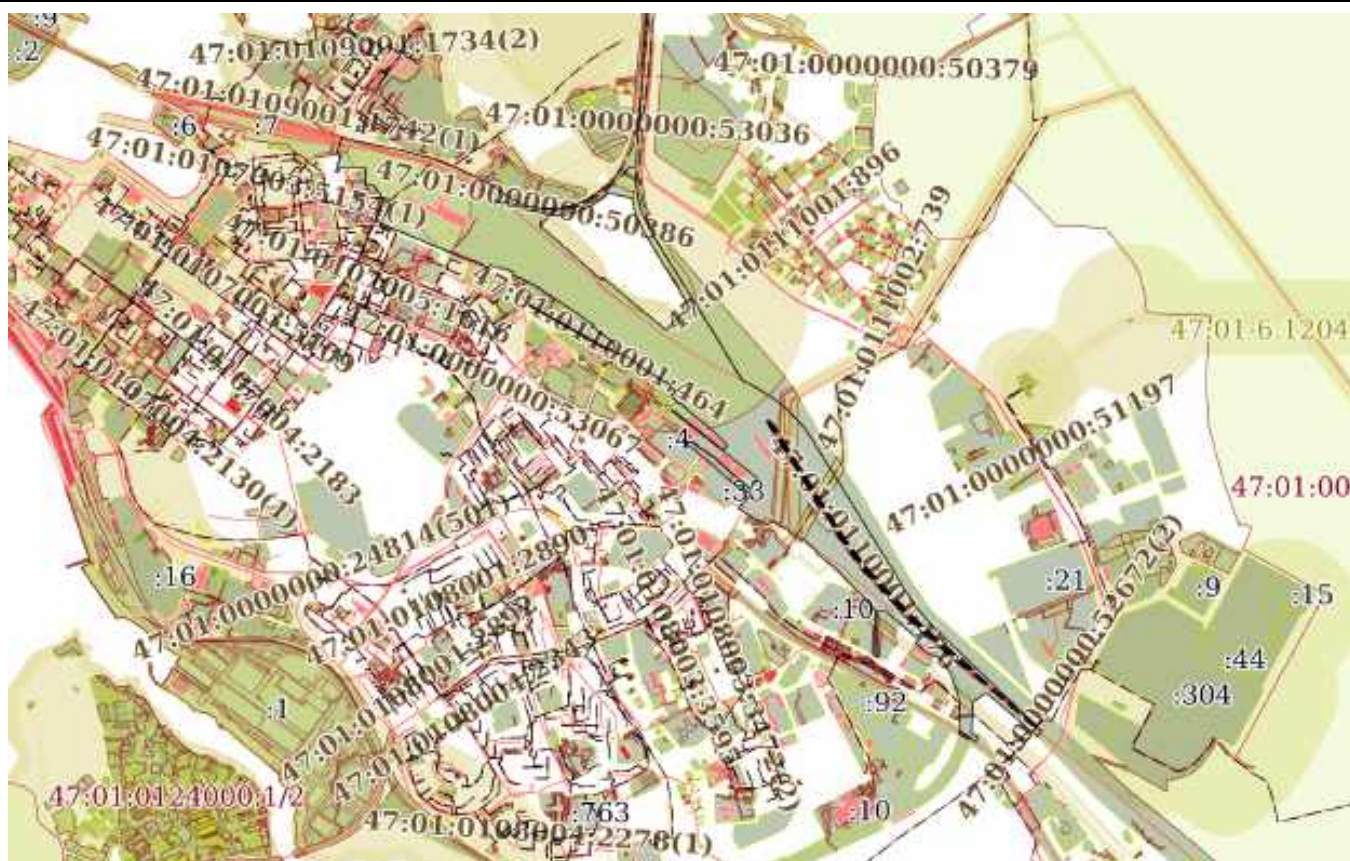
Всего разделов: 7

Всего листов выписки: 1210

06.12.2023г. № КУВИ-001/2023-273313032

Кадастровый номер:

47:01:0000000:4(Единое землепользование)



Масштаб 1:30000

Условные обозначения:



ДОКУМЕНТ ПОДПИСАН
ЭЛЕКТРОННОЙ ПОДПИСЬЮ

Сертификат: 00BV056B7401CB38D2B3576ACDC8425108

Владелец: ФЕДЕРАЛЬНАЯ СЛУЖБА ГОСУДАРСТВЕННОЙ
РЕГИСТРАЦИИ, КАДАСТРА И КАРТОГРАФИИ
Действителен: с 27.06.2023 по 19.09.2024

полное наименование должности

инициалы, фамилия

Земельный участок
вид объекта недвижимости

Лист № 28 раздела 3

Всего листов раздела 3: 146

Всего разделов: 7

Всего листов выписки: 1210

06.12.2023г. № КУВИ-001/2023-273313032

Кадастровый номер:

47:01:0000000:4(Единое землепользование)



Масштаб 1:20000

Условные обозначения:



ДОКУМЕНТ ПОДПИСАН
ЭЛЕКТРОННОЙ ПОДПИСЬЮ

Сертификат: 00ВВ056В7401СВ38Д2В3576АСDC8425108

Владелец: ФЕДЕРАЛЬНАЯ СЛУЖБА ГОСУДАРСТВЕННОЙ

РЕГИСТРАЦИИ, КАДАСТРА И КАРТОГРАФИИ

Действителен: с 27.06.2023 по 19.09.2024

полное наименование должности

инициалы, фамилия

Земельный участок

вид объекта недвижимости

Лист № 29 раздела 3

Всего листов раздела 3: 146

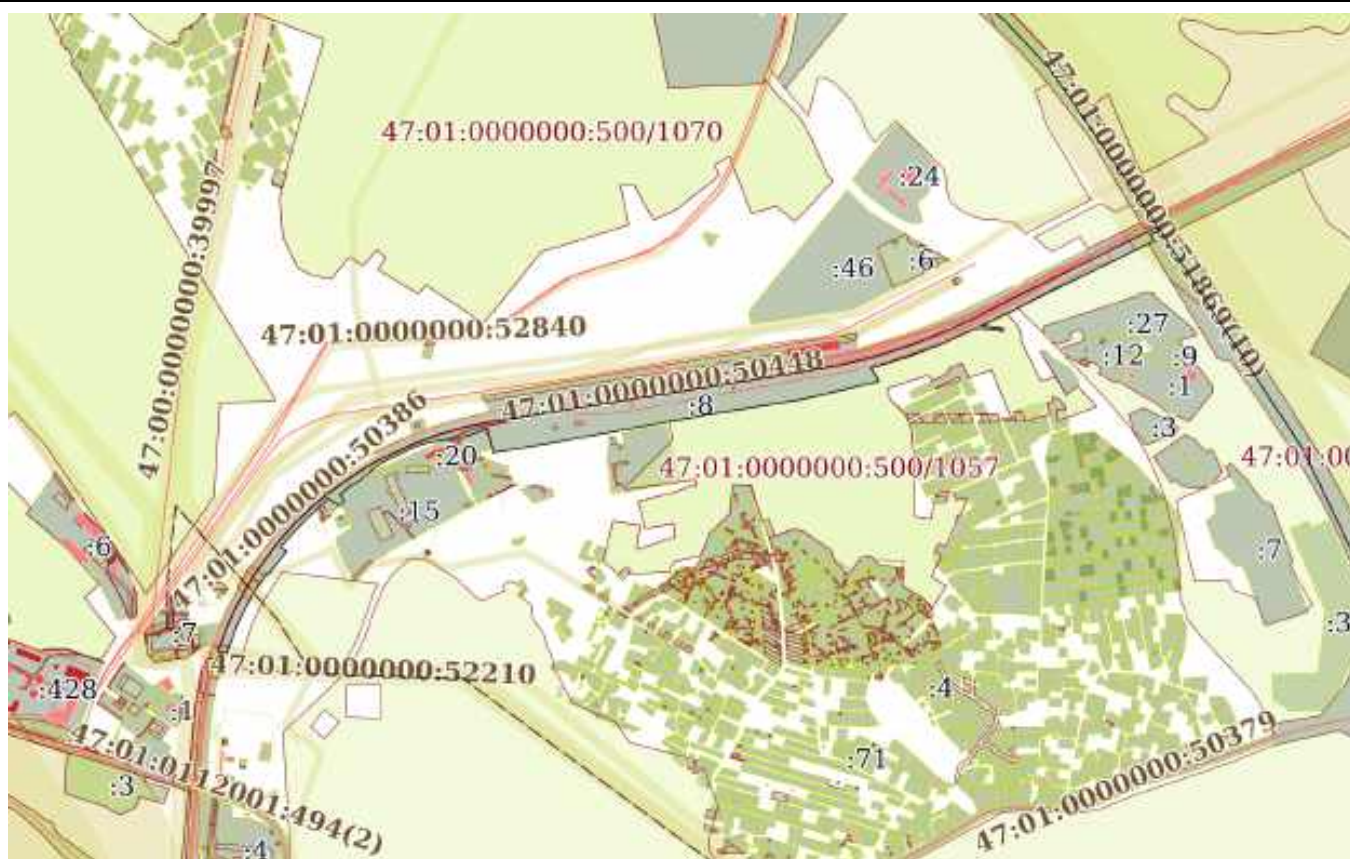
Всего разделов: 7

Всего листов выписки: 1210

06.12.2023г. № КУВИ-001/2023-273313032

Кадастровый номер:

47:01:0000000:4(Единое землепользование)



Масштаб 1:20000

Условные обозначения:

ДОКУМЕНТ ПОДПИСАН
ЭЛЕКТРОННОЙ ПОДПИСЬЮ

Сертификат: 00ВВ056В7401СВ38D2В3576АСDС8425108

Владелец: ФЕДЕРАЛЬНАЯ СЛУЖБА ГОСУДАРСТВЕННОЙ
РЕГИСТРАЦИИ, КАДАСТРА И КАРТОГРАФИИ
Действителен: с 27.06.2023 по 19.09.2024

полное наименование должности

инициалы, фамилия

Земельный участок
вид объекта недвижимости

Лист № 30 раздела 3

Всего листов раздела 3: 146

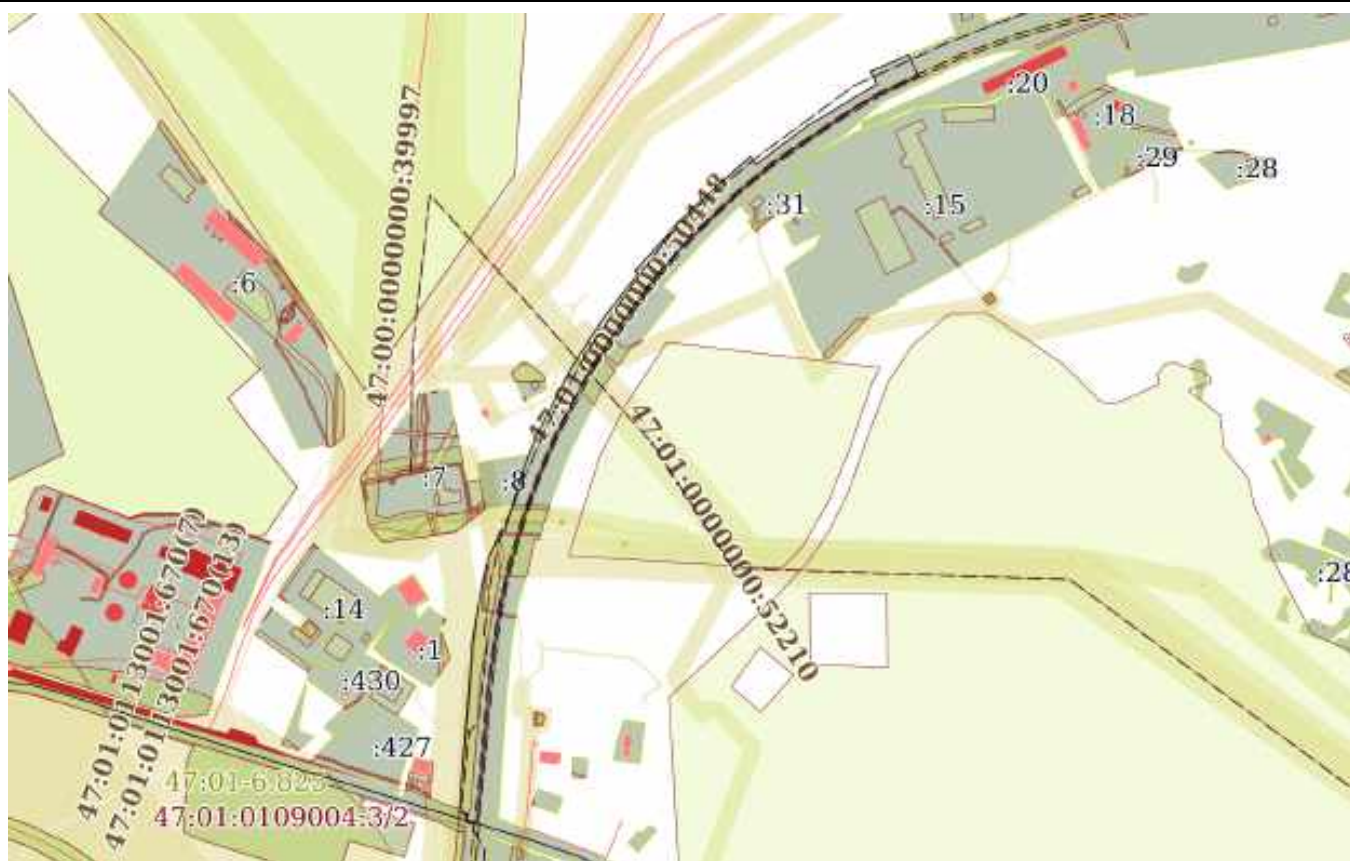
Всего разделов: 7

Всего листов выписки: 1210

06.12.2023г. № КУВИ-001/2023-273313032

Кадастровый номер:

47:01:0000000:4(Единое землепользование)



Масштаб 1:9000

Условные обозначения:



ДОКУМЕНТ ПОДПИСАН
ЭЛЕКТРОННОЙ ПОДПИСЬЮ

Сертификат: 00ВВ056В7401СВ38Д2В3576АСДС8425108

Владелец: ФЕДЕРАЛЬНАЯ СЛУЖБА ГОСУДАРСТВЕННОЙ

РЕГИСТРАЦИИ, КАДАСТРА И КАРТОГРАФИИ

Действителен: с 27.06.2023 по 19.09.2024

полное наименование должности

инициалы, фамилия

Земельный участок
вид объекта недвижимости

Лист № 31 раздела 3

Всего листов раздела 3: 146

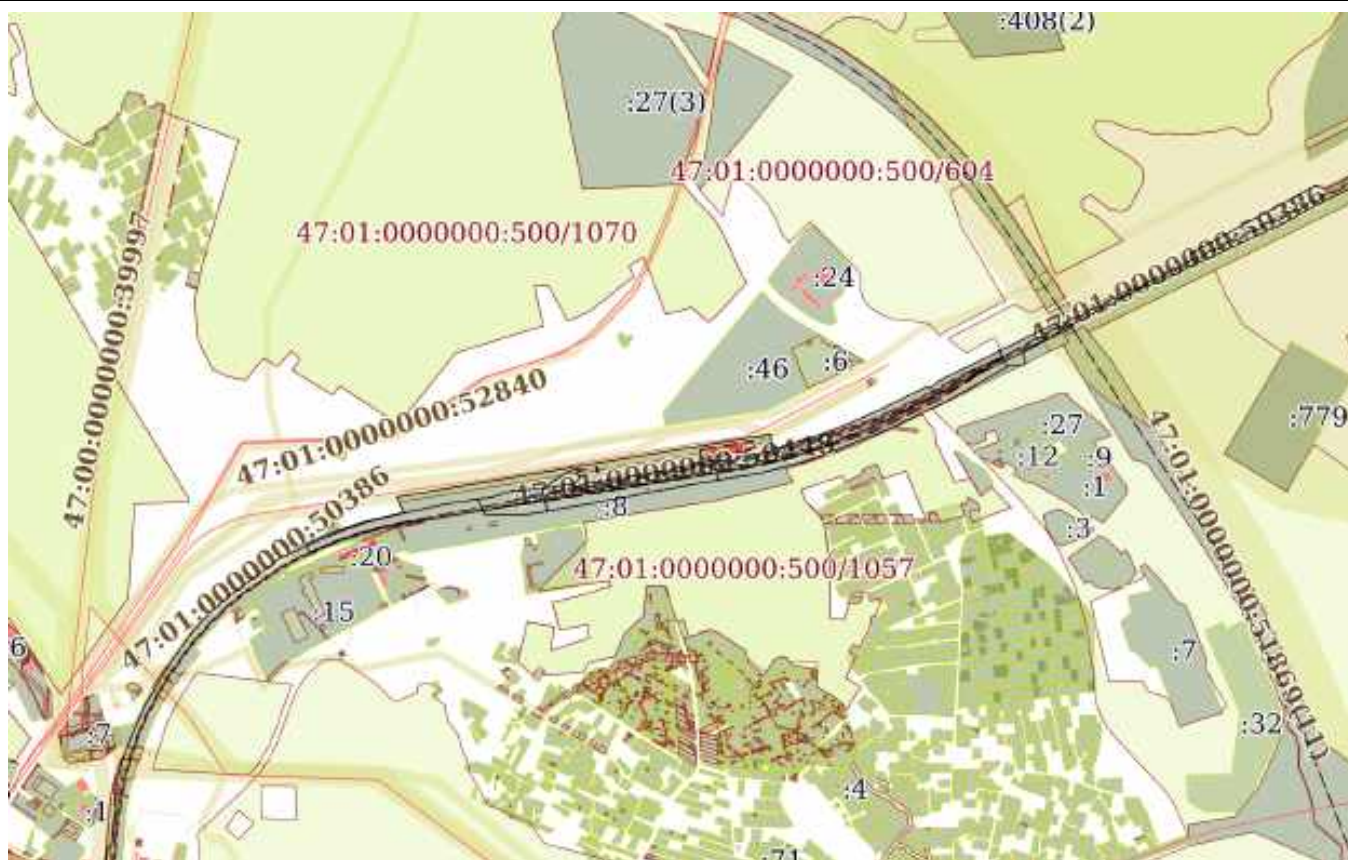
Всего разделов: 7

Всего листов выписки: 1210

06.12.2023г. № КУВИ-001/2023-273313032

Кадастровый номер:

47:01:0000000:4(Единое землепользование)



Масштаб 1:20000

Условные обозначения:



ДОКУМЕНТ ПОДПИСАН
ЭЛЕКТРОННОЙ ПОДПИСЬЮ

Сертификат: 00BV056V7401CV38D2V3576ACDC8425108

Владелец: ФЕДЕРАЛЬНАЯ СЛУЖБА ГОСУДАРСТВЕННОЙ
РЕГИСТРАЦИИ, КАДАСТРА И КАРТОГРАФИИ
Действителен: с 27.06.2023 по 19.09.2024

полное наименование должности

инициалы, фамилия

Земельный участок

вид объекта недвижимости

Лист № 32 раздела 3

Всего листов раздела 3: 146

Всего разделов: 7

Всего листов выписки: 1210

06.12.2023г. № КУВИ-001/2023-273313032

Кадастровый номер:

47:01:0000000:4(Единое землепользование)



Масштаб 1:20000

Условные обозначения:

ДОКУМЕНТ ПОДПИСАН
ЭЛЕКТРОННОЙ ПОДПИСЬЮ

Сертификат: 00ВВ056В7401СВ38D2В3576АСDC8425108

Владелец: ФЕДЕРАЛЬНАЯ СЛУЖБА ГОСУДАРСТВЕННОЙ

РЕГИСТРАЦИИ, КАДАСТРА И КАРТОГРАФИИ

Действителен: с 27.06.2023 по 19.09.2024

полное наименование должности

инициалы, фамилия

Земельный участок

вид объекта недвижимости

Лист № 33 раздела 3

Всего листов раздела 3: 146

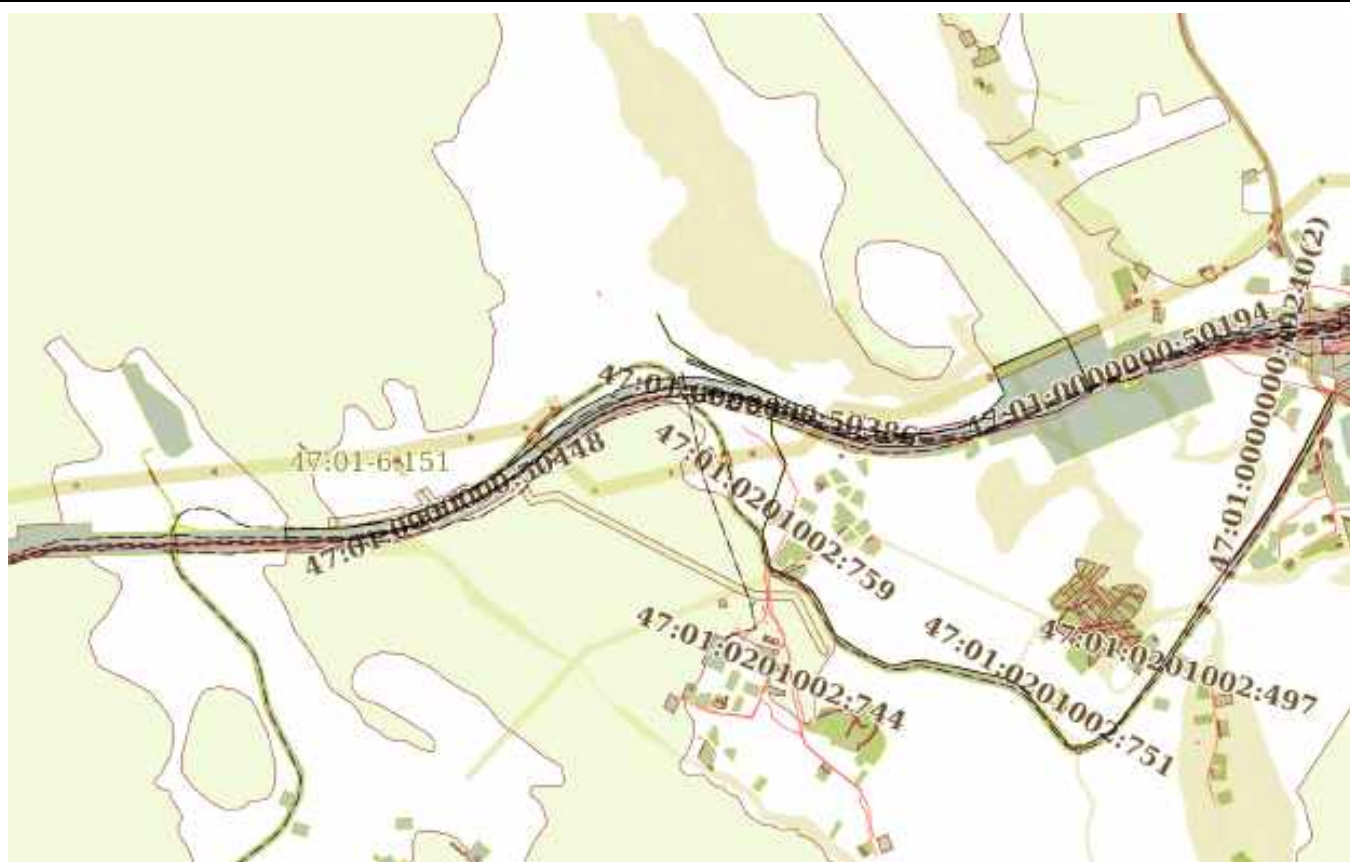
Всего разделов: 7

Всего листов выписки: 1210

06.12.2023г. № КУВИ-001/2023-273313032

Кадастровый номер:

47:01:0000000:4(Единое землепользование)



Масштаб 1:20000

Условные обозначения:

ДОКУМЕНТ ПОДПИСАН
ЭЛЕКТРОННОЙ ПОДПИСЬЮ

Сертификат: 00ВВ056В7401СВ38D2В3576АСDC8425108

Владелец: ФЕДЕРАЛЬНАЯ СЛУЖБА ГОСУДАРСТВЕННОЙ

РЕГИСТРАЦИИ, КАДАСТРА И КАРТОГРАФИИ

Действителен: с 27.06.2023 по 19.09.2024

полное наименование должности

инициалы, фамилия

Земельный участок

вид объекта недвижимости

Лист № 36 раздела 3

Всего листов раздела 3: 146

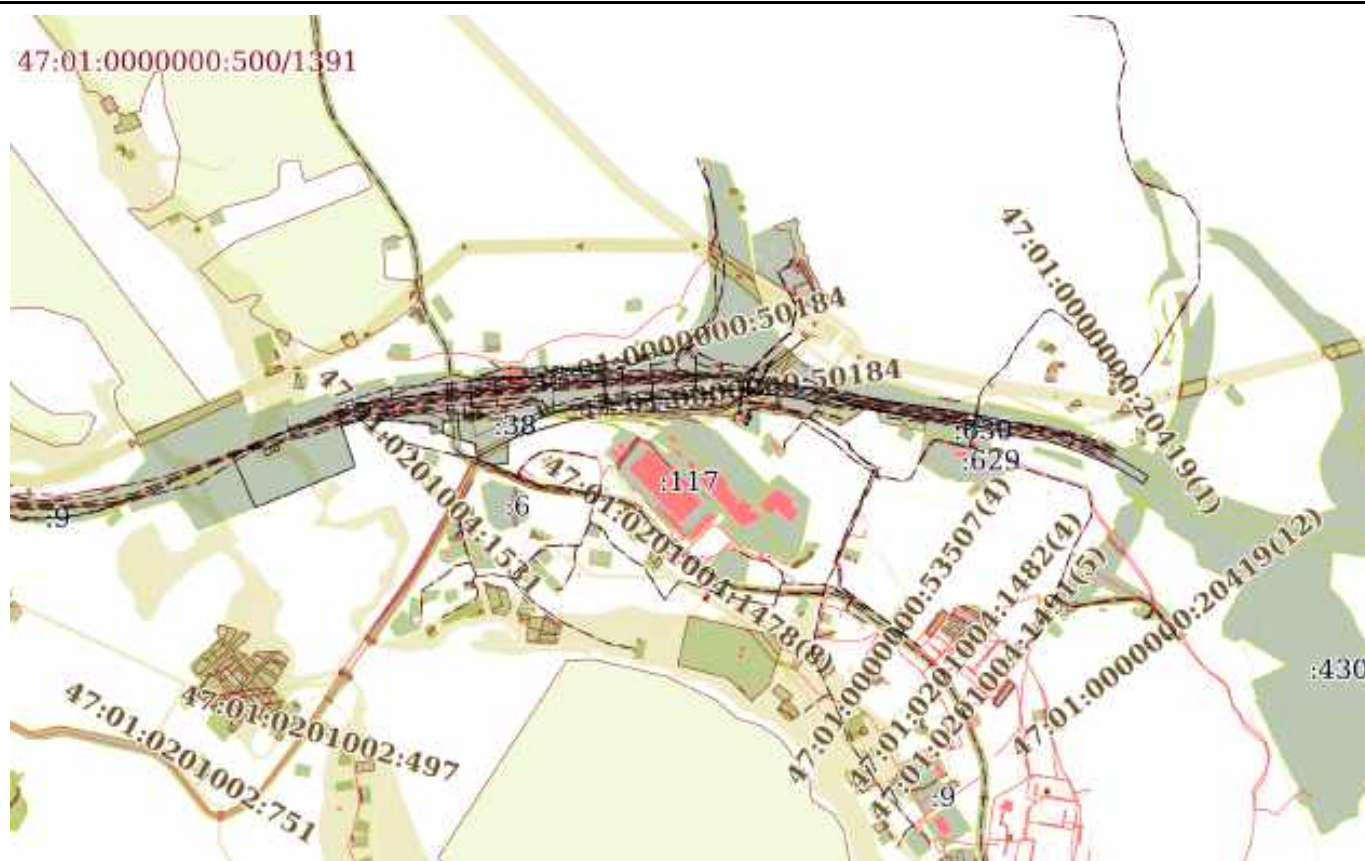
Всего разделов: 7

Всего листов выписки: 1210

06.12.2023г. № КУВИ-001/2023-273313032

Кадастровый номер:

47:01:0000000:4(Единое землепользование)



Масштаб 1:20000

Условные обозначения:

ДОКУМЕНТ ПОДПИСАН
ЭЛЕКТРОННОЙ ПОДПИСЬЮ

Сертификат: 00ВВ056В7401СВ38Д2В3576АСДС8425108

Владелец: ФЕДЕРАЛЬНАЯ СЛУЖБА ГОСУДАРСТВЕННОЙ

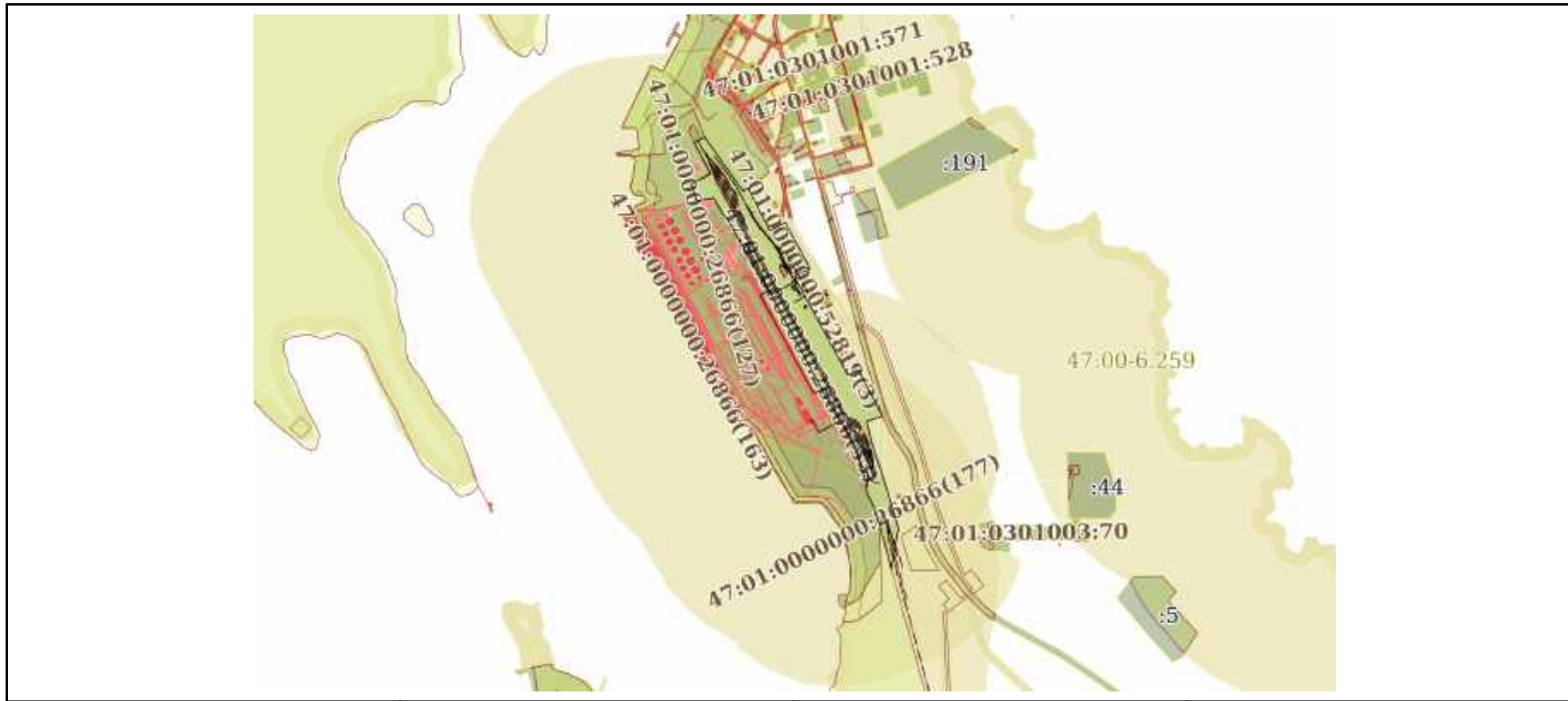
РЕГИСТРАЦИИ, КАДАСТРА И КАРТОГРАФИИ

Действителен: с 27.06.2023 по 19.09.2024


полное наименование должности

инициалы, фамилия

Земельный участок			
вид объекта недвижимости			
Лист № 37 раздела 3	Всего листов раздела 3: 146	Всего разделов: 7	Всего листов выписки: 1210
06.12.2023г. № КУВИ-001/2023-273313032			
Кадастровый номер:		47:01:0000000:4(Единое землепользование)	



Масштаб 1:20000 Условные обозначения:

полное наименование должности	 ДОКУМЕНТ ПОДПИСАН ЭЛЕКТРОННОЙ ПОДПИСЬЮ	инициалы, фамилия
	Сертификат: 00ВВ056В7401СВ38D2В3576АСDС8425108 Владелец: ФЕДЕРАЛЬНАЯ СЛУЖБА ГОСУДАРСТВЕННОЙ РЕГИСТРАЦИИ, КАДАСТРА И КАРТОГРАФИИ Действителен: с 27.06.2023 по 19.09.2024	

Земельный участок

вид объекта недвижимости

Лист № 38 раздела 3

Всего листов раздела 3: 146

Всего разделов: 7

Всего листов выписки: 1210

06.12.2023г. № КУВИ-001/2023-273313032

Кадастровый номер:

47:01:0000000:4(Единое землепользование)



Масштаб 1:20000

Условные обозначения:

ДОКУМЕНТ ПОДПИСАН
ЭЛЕКТРОННОЙ ПОДПИСЬЮ

Сертификат: 00ВВ056В7401СВ38D2В3576АСDC8425108

Владелец: ФЕДЕРАЛЬНАЯ СЛУЖБА ГОСУДАРСТВЕННОЙ

РЕГИСТРАЦИИ, КАДАСТРА И КАРТОГРАФИИ

Действителен: с 27.06.2023 по 19.09.2024

полное наименование должности

инициалы, фамилия

Земельный участок

вид объекта недвижимости

Лист № 39 раздела 3

Всего листов раздела 3: 146

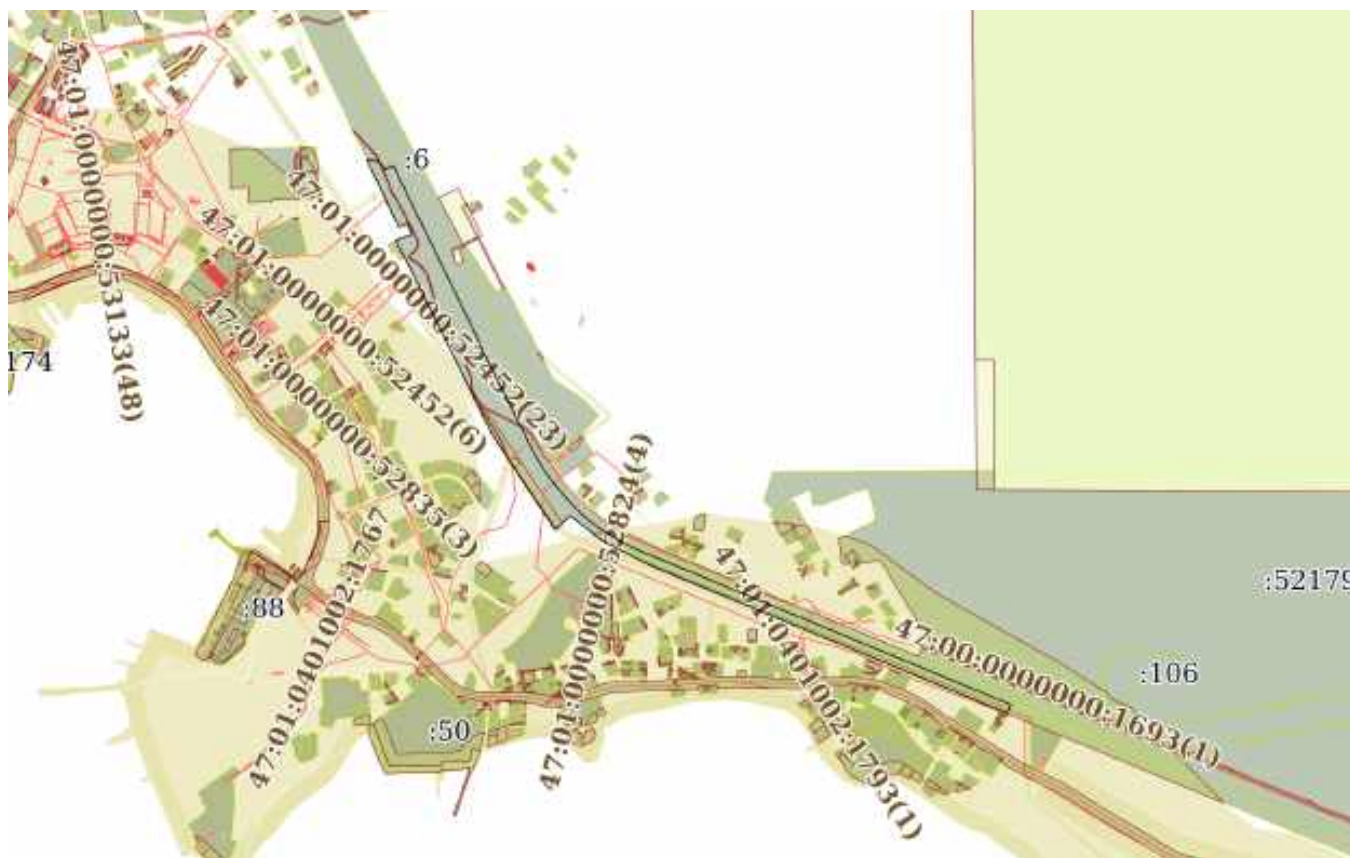
Всего разделов: 7

Всего листов выписки: 1210

06.12.2023г. № КУВИ-001/2023-273313032

Кадастровый номер:

47:01:0000000:4(Единое землепользование)



Масштаб 1:20000

Условные обозначения:

ДОКУМЕНТ ПОДПИСАН
ЭЛЕКТРОННОЙ ПОДПИСЬЮ

Сертификат: 00ВВ056В7401СВ38D2В3576АСDC8425108

Владелец: ФЕДЕРАЛЬНАЯ СЛУЖБА ГОСУДАРСТВЕННОЙ
РЕГИСТРАЦИИ, КАДАСТРА И КАРТОГРАФИИ
Действителен: с 27.06.2023 по 19.09.2024

полное наименование должности

инициалы, фамилия

Земельный участок

вид объекта недвижимости

Лист № 40 раздела 3

Всего листов раздела 3: 146

Всего разделов: 7

Всего листов выписки: 1210

06.12.2023г. № КУВИ-001/2023-273313032

Кадастровый номер:

47:01:0000000:4(Единое землепользование)



Масштаб 1:30000

Условные обозначения:

ДОКУМЕНТ ПОДПИСАН
ЭЛЕКТРОННОЙ ПОДПИСЬЮ

Сертификат: 00ВВ056В7401СВ38D2В3576АСDC8425108

Владелец: ФЕДЕРАЛЬНАЯ СЛУЖБА ГОСУДАРСТВЕННОЙ

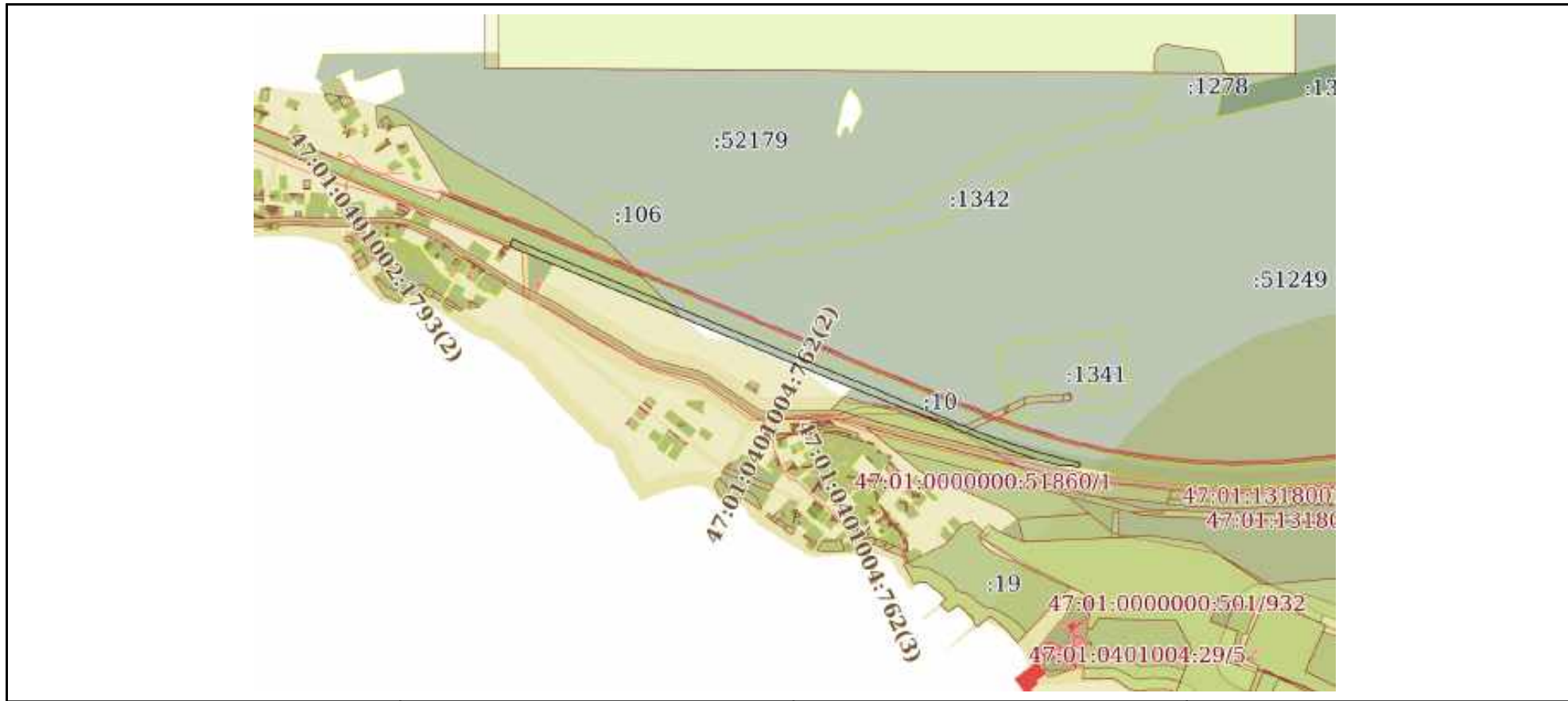
РЕГИСТРАЦИИ, КАДАСТРА И КАРТОГРАФИИ

Действителен: с 27.06.2023 по 19.09.2024


полное наименование должности

инициалы, фамилия

Земельный участок			
вид объекта недвижимости			
Лист № 41 раздела 3	Всего листов раздела 3: 146	Всего разделов: 7	Всего листов выписки: 1210
06.12.2023г. № КУВИ-001/2023-273313032			
Кадастровый номер:		47:01:0000000:4(Единое землепользование)	



Масштаб 1:20000	Условные обозначения:	
-----------------	-----------------------	--

полное наименование должности	 ДОКУМЕНТ ПОДПИСАН ЭЛЕКТРОННОЙ ПОДПИСЬЮ	инициалы, фамилия
	Сертификат: 00ВВ056В7401СВ38D2В3576АСDC8425108 Владелец: ФЕДЕРАЛЬНАЯ СЛУЖБА ГОСУДАРСТВЕННОЙ РЕГИСТРАЦИИ, КАДАСТРА И КАРТОГРАФИИ Действителен: с 27.06.2023 по 19.09.2024	

Земельный участок

вид объекта недвижимости

Лист № 42 раздела 3

Всего листов раздела 3: 146


Всего разделов: 7

Всего листов выписки: 1210

06.12.2023г. № КУВИ-001/2023-273313032

Кадастровый номер:

47:01:0000000:4(Единое землепользование)



Масштаб 1:30000

Условные обозначения:

ДОКУМЕНТ ПОДПИСАН
ЭЛЕКТРОННОЙ ПОДПИСЬЮ

Сертификат: 00ВВ056В7401СВ38D2В3576АСDC8425108

Владелец: ФЕДЕРАЛЬНАЯ СЛУЖБА ГОСУДАРСТВЕННОЙ
РЕГИСТРАЦИИ, КАДАСТРА И КАРТОГРАФИИ
Действителен: с 27.06.2023 по 19.09.2024

полное наименование должности

инициалы, фамилия

Земельный участок

вид объекта недвижимости

Лист № 43 раздела 3

Всего листов раздела 3: 146


Всего разделов: 7

Всего листов выписки: 1210

06.12.2023г. № КУВИ-001/2023-273313032

Кадастровый номер:

47:01:0000000:4(Единое землепользование)



Масштаб 1:30000

Условные обозначения:

ДОКУМЕНТ ПОДПИСАН
ЭЛЕКТРОННОЙ ПОДПИСЬЮ

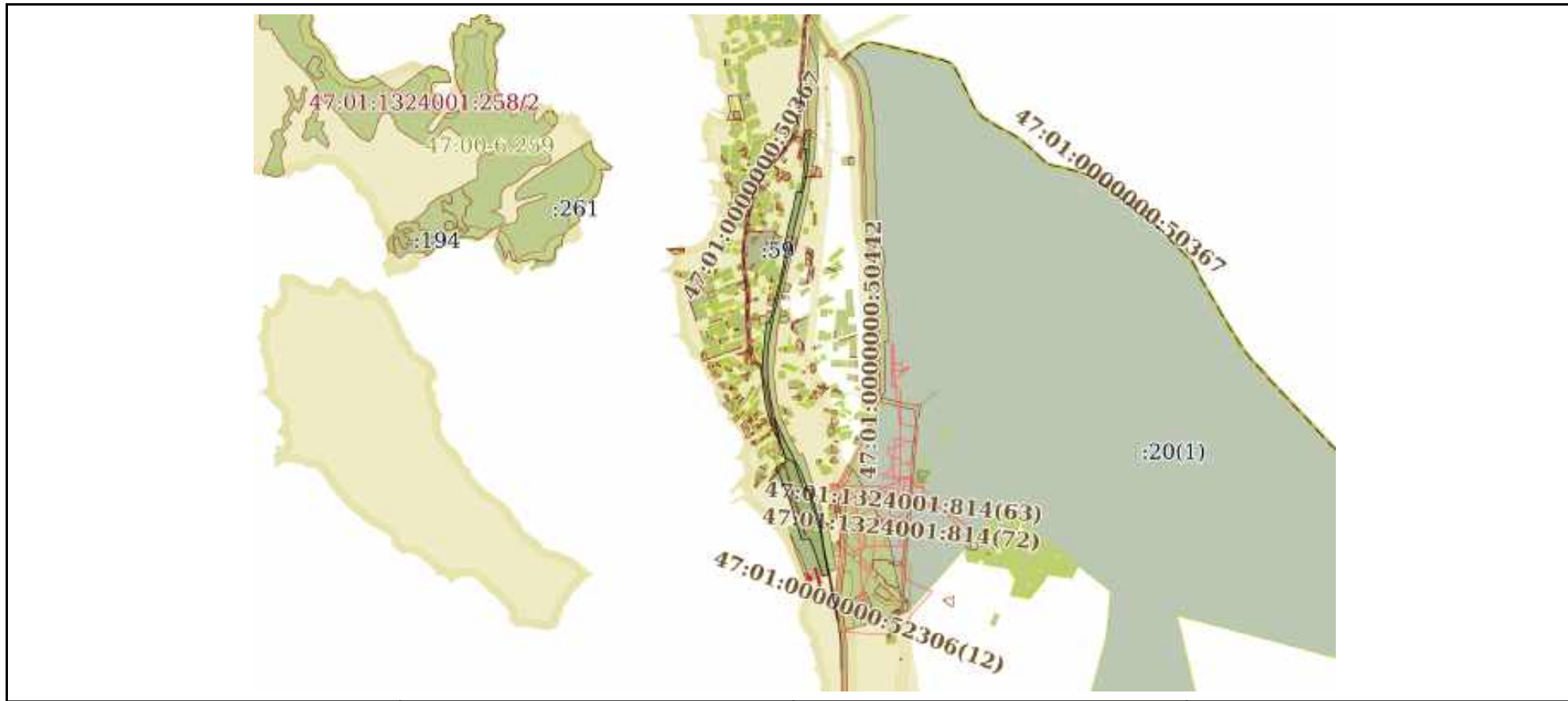
Сертификат: 00ВВ056В7401СВ38D2В3576АСDC8425108

Владелец: ФЕДЕРАЛЬНАЯ СЛУЖБА ГОСУДАРСТВЕННОЙ
РЕГИСТРАЦИИ, КАДАСТРА И КАРТОГРАФИИ
Действителен: с 27.06.2023 по 19.09.2024


полное наименование должности

инициалы, фамилия

Земельный участок			
вид объекта недвижимости			
Лист № 44 раздела 3	Всего листов раздела 3: 146	Всего разделов: 7	Всего листов выписки: 1210
06.12.2023г. № КУВИ-001/2023-273313032			
Кадастровый номер:		47:01:0000000:4(Единое землепользование)	



Масштаб 1:30000	Условные обозначения:		
-----------------	-----------------------	--	--

полное наименование должности	 ДОКУМЕНТ ПОДПИСАН ЭЛЕКТРОННОЙ ПОДПИСЬЮ	инициалы, фамилия
	Сертификат: 00ВВ056В7401СВ38D2В3576АСDС8425108 Владелец: ФЕДЕРАЛЬНАЯ СЛУЖБА ГОСУДАРСТВЕННОЙ РЕГИСТРАЦИИ, КАДАСТРА И КАРТОГРАФИИ Действителен: с 27.06.2023 по 19.09.2024	

Земельный участок

вид объекта недвижимости

Лист № 45 раздела 3

Всего листов раздела 3: 146

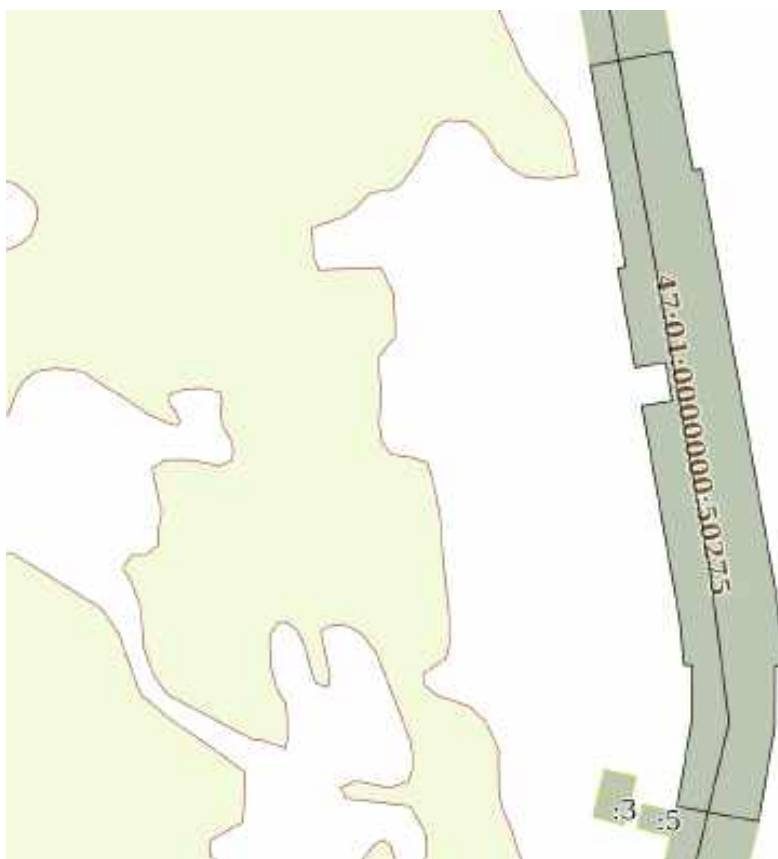
Всего разделов: 7

Всего листов выписки: 1210

06.12.2023г. № КУВИ-001/2023-273313032

Кадастровый номер:

47:01:0000000:4(Единое землепользование)



Масштаб 1:9000

Условные обозначения:

ДОКУМЕНТ ПОДПИСАН
ЭЛЕКТРОННОЙ ПОДПИСЬЮ

Сертификат: 00ВВ056В7401СВ38D2В3576АСDC8425108

Владелец: ФЕДЕРАЛЬНАЯ СЛУЖБА ГОСУДАРСТВЕННОЙ
РЕГИСТРАЦИИ, КАДАСТРА И КАРТОГРАФИИ
Действителен: с 27.06.2023 по 19.09.2024

полное наименование должности

инициалы, фамилия

Земельный участок

вид объекта недвижимости

Лист № 46 раздела 3

Всего листов раздела 3: 146

Всего разделов: 7

Всего листов выписки: 1210

06.12.2023г. № КУВИ-001/2023-273313032

Кадастровый номер:

47:01:0000000:4(Единое землепользование)



Масштаб 1:20000

Условные обозначения:

ДОКУМЕНТ ПОДПИСАН
ЭЛЕКТРОННОЙ ПОДПИСЬЮ

Сертификат: 00ВВ056В7401СВ38D2В3576АСDC8425108

Владелец: ФЕДЕРАЛЬНАЯ СЛУЖБА ГОСУДАРСТВЕННОЙ

РЕГИСТРАЦИИ, КАДАСТРА И КАРТОГРАФИИ

Действителен: с 27.06.2023 по 19.09.2024

полное наименование должности

инициалы, фамилия

Земельный участок

вид объекта недвижимости

Лист № 47 раздела 3

Всего листов раздела 3: 146

Всего разделов: 7

Всего листов выписки: 1210

06.12.2023г. № КУВИ-001/2023-273313032

Кадастровый номер:

47:01:0000000:4(Единое землепользование)



Масштаб 1:20000

Условные обозначения:

ДОКУМЕНТ ПОДПИСАН
ЭЛЕКТРОННОЙ ПОДПИСЬЮ

Сертификат: 00ВВ056В7401СВ38D2В3576АСDC8425108

Владелец: ФЕДЕРАЛЬНАЯ СЛУЖБА ГОСУДАРСТВЕННОЙ
РЕГИСТРАЦИИ, КАДАСТРА И КАРТОГРАФИИ
Действителен: с 27.06.2023 по 19.09.2024

полное наименование должности

инициалы, фамилия

Земельный участок

вид объекта недвижимости

Лист № 48 раздела 3

Всего листов раздела 3: 146

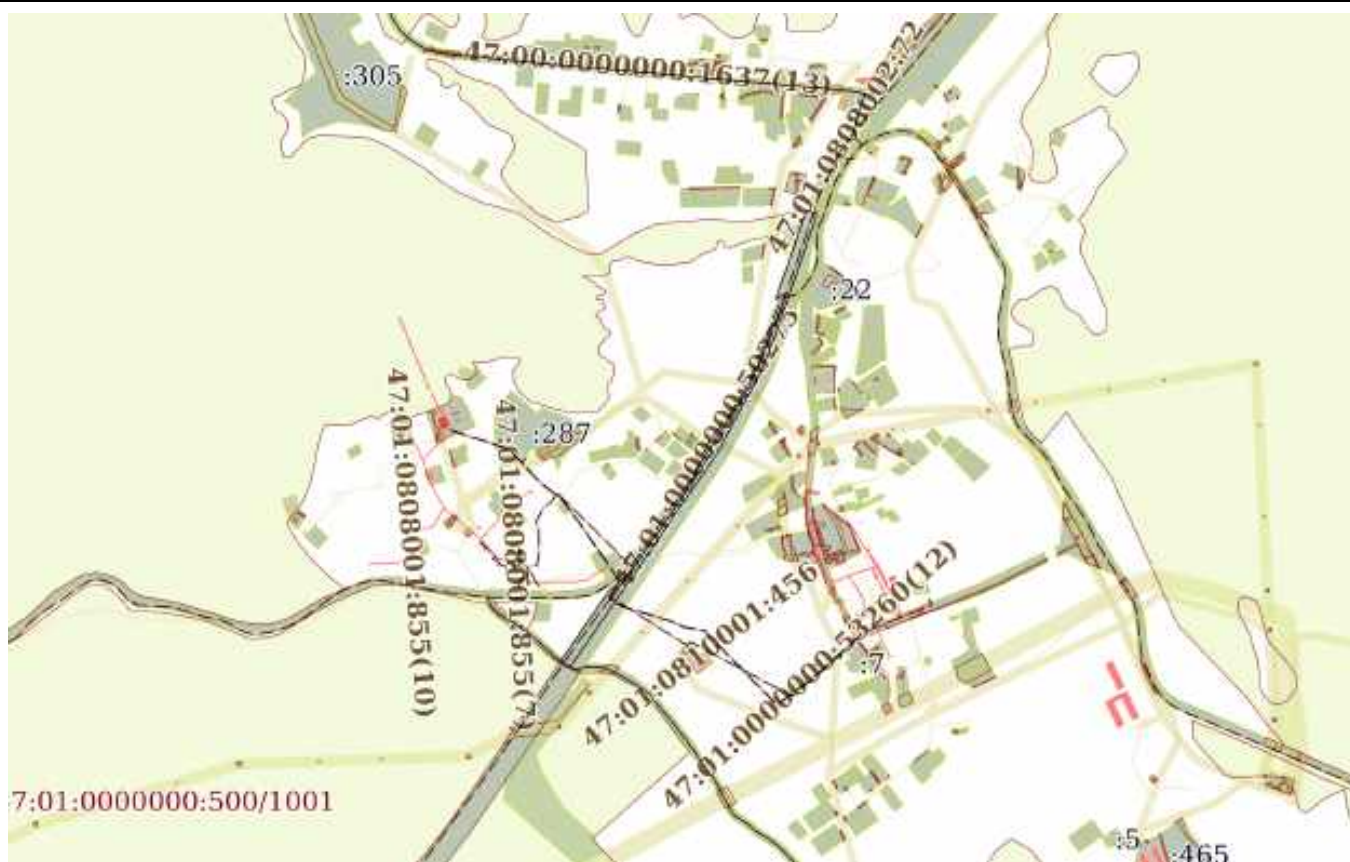
Всего разделов: 7

Всего листов выписки: 1210

06.12.2023г. № КУВИ-001/2023-273313032

Кадастровый номер:

47:01:0000000:4(Единое землепользование)



Масштаб 1:20000

Условные обозначения:

ДОКУМЕНТ ПОДПИСАН
ЭЛЕКТРОННОЙ ПОДПИСЬЮ

Сертификат: 00ВВ056В7401СВ38D2В3576АСDC8425108

Владелец: ФЕДЕРАЛЬНАЯ СЛУЖБА ГОСУДАРСТВЕННОЙ

РЕГИСТРАЦИИ, КАДАСТРА И КАРТОГРАФИИ

Действителен: с 27.06.2023 по 19.09.2024

полное наименование должности

инициалы, фамилия

Земельный участок

вид объекта недвижимости

Лист № 49 раздела 3

Всего листов раздела 3: 146

Всего разделов: 7

Всего листов выписки: 1210

06.12.2023г. № КУВИ-001/2023-273313032

Кадастровый номер:

47:01:0000000:4(Единое землепользование)



Масштаб 1:20000

Условные обозначения:

ДОКУМЕНТ ПОДПИСАН
ЭЛЕКТРОННОЙ ПОДПИСЬЮ

Сертификат: 00ВВ056В7401СВ38D2В3576АСDC8425108

Владелец: ФЕДЕРАЛЬНАЯ СЛУЖБА ГОСУДАРСТВЕННОЙ
РЕГИСТРАЦИИ, КАДАСТРА И КАРТОГРАФИИ
Действителен: с 27.06.2023 по 19.09.2024

полное наименование должности

инициалы, фамилия

Земельный участок

вид объекта недвижимости

Лист № 50 раздела 3

Всего листов раздела 3: 146

Всего разделов: 7

Всего листов выписки: 1210

06.12.2023г. № КУВИ-001/2023-273313032

Кадастровый номер:

47:01:0000000:4(Единое землепользование)



Масштаб 1:20000

Условные обозначения:

ДОКУМЕНТ ПОДПИСАН
ЭЛЕКТРОННОЙ ПОДПИСЬЮ

Сертификат: 00ВВ056В7401СВ38D2В3576АСDC8425108

Владелец: ФЕДЕРАЛЬНАЯ СЛУЖБА ГОСУДАРСТВЕННОЙ

РЕГИСТРАЦИИ, КАДАСТРА И КАРТОГРАФИИ

Действителен: с 27.06.2023 по 19.09.2024

полное наименование должности

инициалы, фамилия

Земельный участок

вид объекта недвижимости

Лист № 51 раздела 3

Всего листов раздела 3: 146

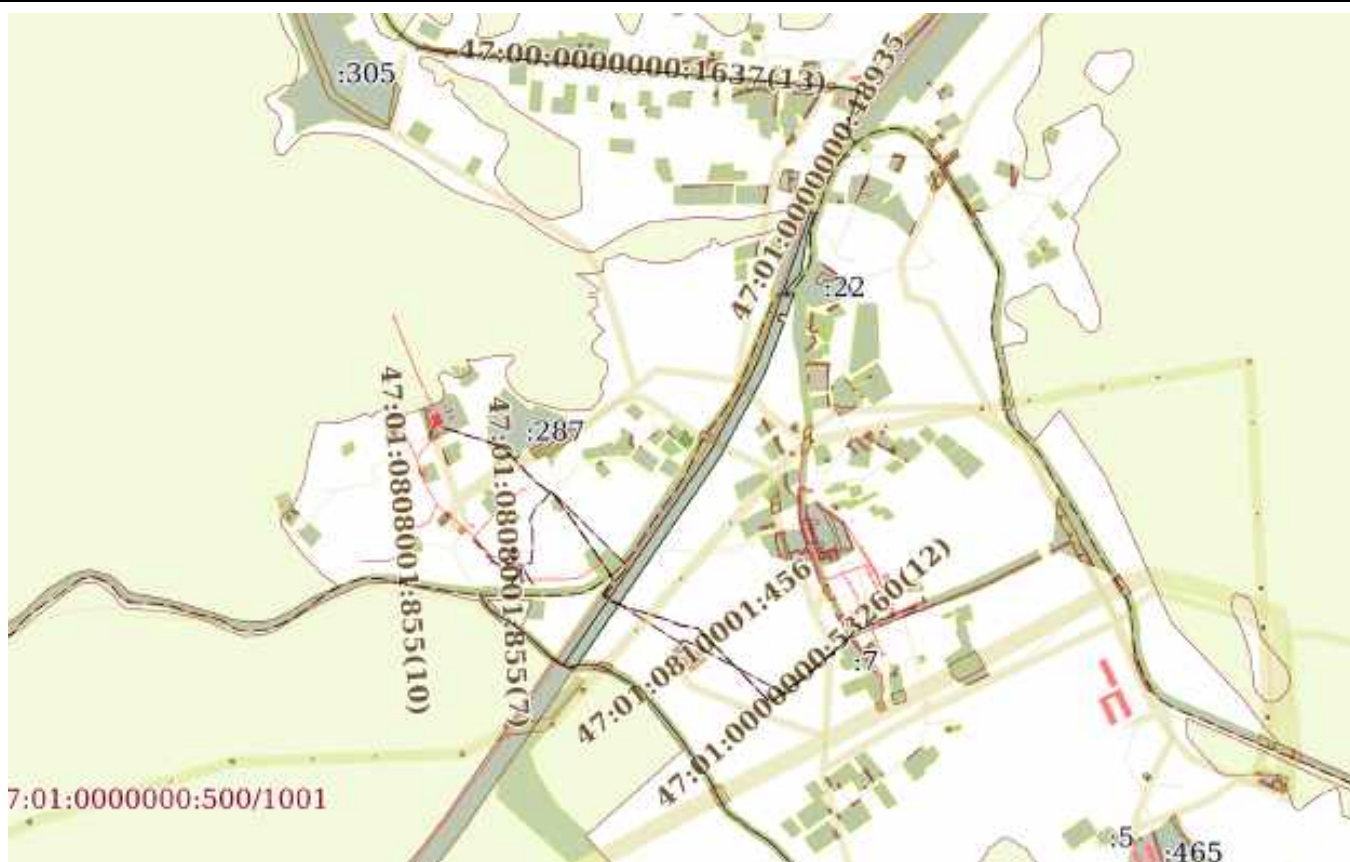
Всего разделов: 7

Всего листов выписки: 1210

06.12.2023г. № КУВИ-001/2023-273313032

Кадастровый номер:

47:01:0000000:4(Единое землепользование)



Масштаб 1:20000

Условные обозначения:

ДОКУМЕНТ ПОДПИСАН
ЭЛЕКТРОННОЙ ПОДПИСЬЮ

Сертификат: 00ВВ056В7401СВ38Д2В3576АСДС8425108

Владелец: ФЕДЕРАЛЬНАЯ СЛУЖБА ГОСУДАРСТВЕННОЙ

РЕГИСТРАЦИИ, КАДАСТРА И КАРТОГРАФИИ

Действителен: с 27.06.2023 по 19.09.2024

полное наименование должности

инициалы, фамилия

Земельный участок

вид объекта недвижимости

Лист № 52 раздела 3

Всего листов раздела 3: 146

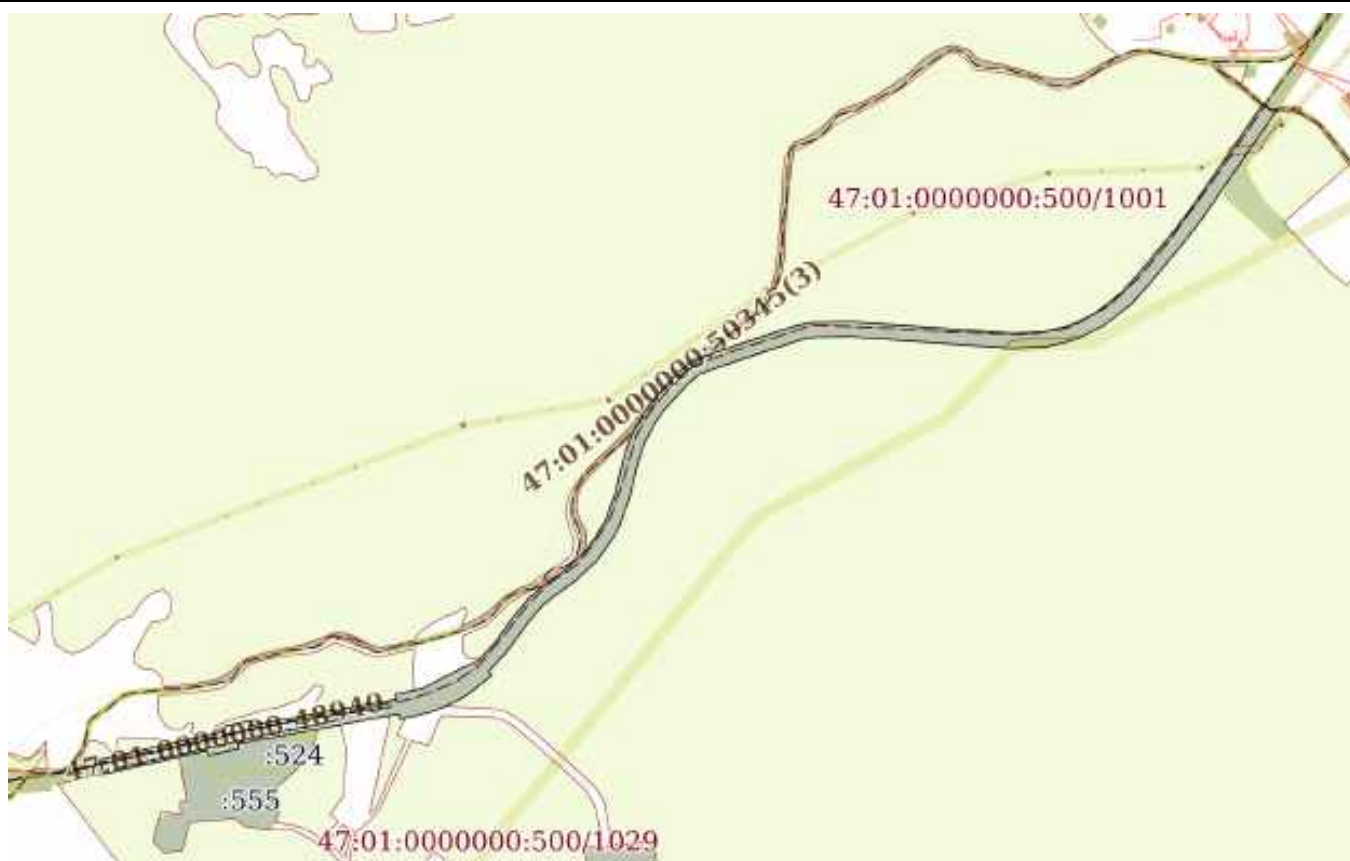
Всего разделов: 7

Всего листов выписки: 1210

06.12.2023г. № КУВИ-001/2023-273313032

Кадастровый номер:

47:01:0000000:4(Единое землепользование)



Масштаб 1:30000

Условные обозначения:

ДОКУМЕНТ ПОДПИСАН
ЭЛЕКТРОННОЙ ПОДПИСЬЮ

Сертификат: 00ВВ056В7401СВ38D2В3576АСDС8425108

Владелец: ФЕДЕРАЛЬНАЯ СЛУЖБА ГОСУДАРСТВЕННОЙ

РЕГИСТРАЦИИ, КАДАСТРА И КАРТОГРАФИИ

Действителен: с 27.06.2023 по 19.09.2024

полное наименование должности

инициалы, фамилия

Земельный участок

вид объекта недвижимости

Лист № 53 раздела 3

Всего листов раздела 3: 146

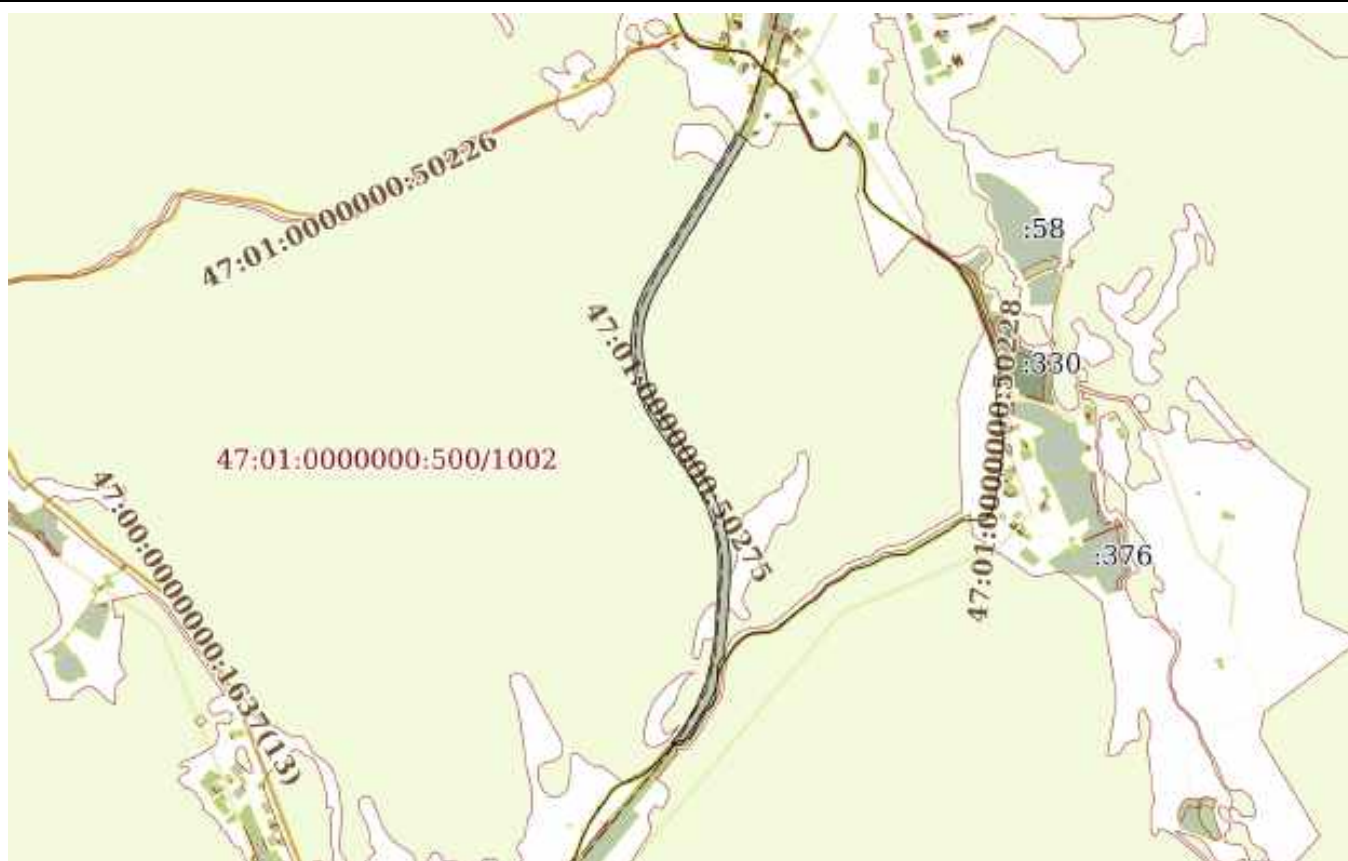
Всего разделов: 7

Всего листов выписки: 1210

06.12.2023г. № КУВИ-001/2023-273313032

Кадастровый номер:

47:01:0000000:4(Единое землепользование)



Масштаб 1:40000

Условные обозначения:

ДОКУМЕНТ ПОДПИСАН
ЭЛЕКТРОННОЙ ПОДПИСЬЮ

Сертификат: 00ВВ056В7401СВ38D2В3576АСDC8425108

Владелец: ФЕДЕРАЛЬНАЯ СЛУЖБА ГОСУДАРСТВЕННОЙ
РЕГИСТРАЦИИ, КАДАСТРА И КАРТОГРАФИИ
Действителен: с 27.06.2023 по 19.09.2024

полное наименование должности

инициалы, фамилия

Земельный участок

вид объекта недвижимости

Лист № 54 раздела 3

Всего листов раздела 3: 146

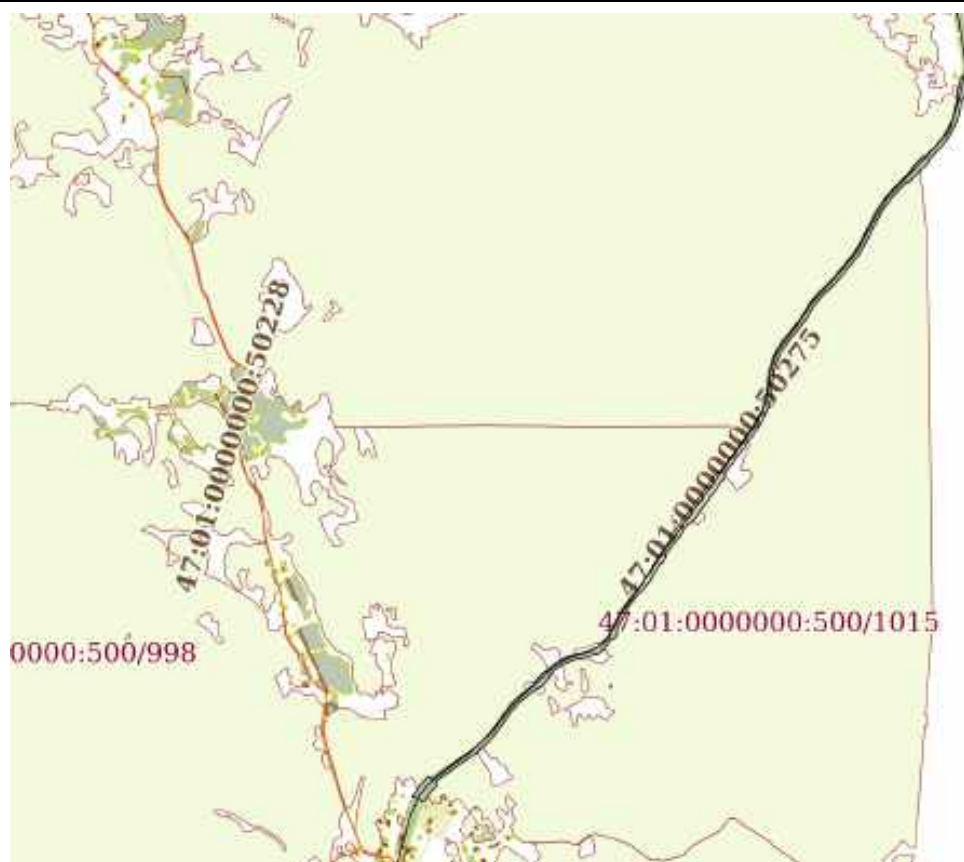
Всего разделов: 7

Всего листов выписки: 1210

06.12.2023г. № КУВИ-001/2023-273313032

Кадастровый номер:

47:01:0000000:4(Единое землепользование)



Масштаб 1:90000

Условные обозначения:

ДОКУМЕНТ ПОДПИСАН
ЭЛЕКТРОННОЙ ПОДПИСЬЮ

Сертификат: 00ВВ056В7401СВ38D2В3576АСDС8425108

Владелец: ФЕДЕРАЛЬНАЯ СЛУЖБА ГОСУДАРСТВЕННОЙ

РЕГИСТРАЦИИ, КАДАСТРА И КАРТОГРАФИИ

Действителен: с 27.06.2023 по 19.09.2024

полное наименование должности

инициалы, фамилия

Земельный участок

вид объекта недвижимости

Лист № 55 раздела 3

Всего листов раздела 3: 146

Всего разделов: 7

Всего листов выписки: 1210

06.12.2023г. № КУВИ-001/2023-273313032

Кадастровый номер:

47:01:0000000:4(Единое землепользование)



Масштаб 1:40000

Условные обозначения:

ДОКУМЕНТ ПОДПИСАН
ЭЛЕКТРОННОЙ ПОДПИСЬЮ

Сертификат: 00ВВ056В7401СВ38D2В3576АСDC8425108

Владелец: ФЕДЕРАЛЬНАЯ СЛУЖБА ГОСУДАРСТВЕННОЙ
РЕГИСТРАЦИИ, КАДАСТРА И КАРТОГРАФИИ
Действителен: с 27.06.2023 по 19.09.2024

полное наименование должности

инициалы, фамилия

Земельный участок

вид объекта недвижимости

Лист № 56 раздела 3

Всего листов раздела 3: 146

Всего разделов: 7

Всего листов выписки: 1210

06.12.2023г. № КУВИ-001/2023-273313032

Кадастровый номер:

47:01:0000000:4(Единое землепользование)



Масштаб 1:40000

Условные обозначения:

ДОКУМЕНТ ПОДПИСАН
ЭЛЕКТРОННОЙ ПОДПИСЬЮ

Сертификат: 00ВВ056В7401СВ38D2В3576АСDС8425108

Владелец: ФЕДЕРАЛЬНАЯ СЛУЖБА ГОСУДАРСТВЕННОЙ

РЕГИСТРАЦИИ, КАДАСТРА И КАРТОГРАФИИ

Действителен: с 27.06.2023 по 19.09.2024

полное наименование должности

инициалы, фамилия

Земельный участок

вид объекта недвижимости

Лист № 57 раздела 3

Всего листов раздела 3: 146

Всего разделов: 7

Всего листов выписки: 1210

06.12.2023г. № КУВИ-001/2023-273313032

Кадастровый номер:

47:01:0000000:4(Единое землепользование)



Масштаб 1:30000

Условные обозначения:

ДОКУМЕНТ ПОДПИСАН
ЭЛЕКТРОННОЙ ПОДПИСЬЮ

Сертификат: 00BV056B7401CB38D2B3576ACDC8425108

Владелец: ФЕДЕРАЛЬНАЯ СЛУЖБА ГОСУДАРСТВЕННОЙ

РЕГИСТРАЦИИ, КАДАСТРА И КАРТОГРАФИИ

Действителен: с 27.06.2023 по 19.09.2024

полное наименование должности

инициалы, фамилия

Земельный участок

вид объекта недвижимости

Лист № 58 раздела 3

Всего листов раздела 3: 146

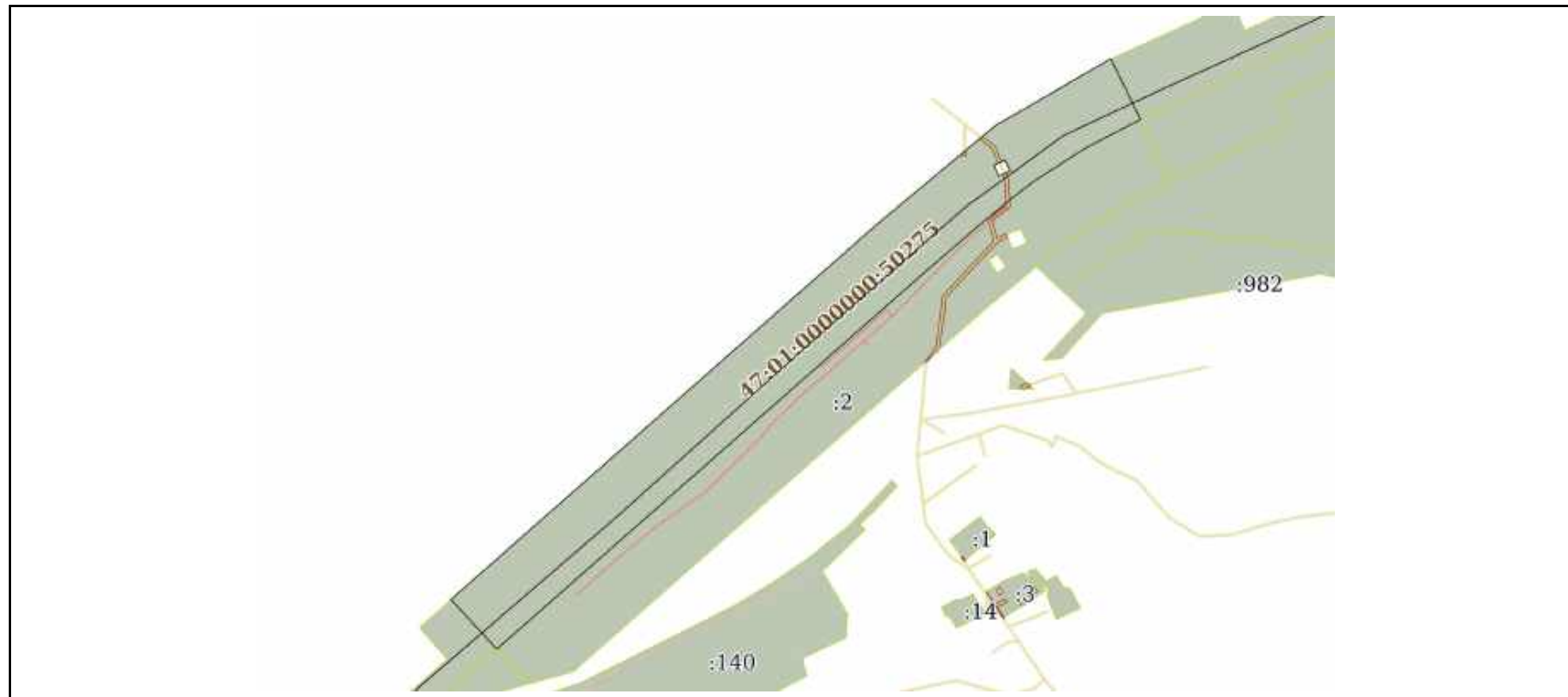
Всего разделов: 7

Всего листов выписки: 1210

06.12.2023г. № КУВИ-001/2023-273313032

Кадастровый номер:

47:01:0000000:4(Единое землепользование)



Масштаб 1:7000

Условные обозначения:

ДОКУМЕНТ ПОДПИСАН
ЭЛЕКТРОННОЙ ПОДПИСЬЮ

Сертификат: 00ВВ056В7401СВ38D2В3576АСDC8425108

Владелец: ФЕДЕРАЛЬНАЯ СЛУЖБА ГОСУДАРСТВЕННОЙ

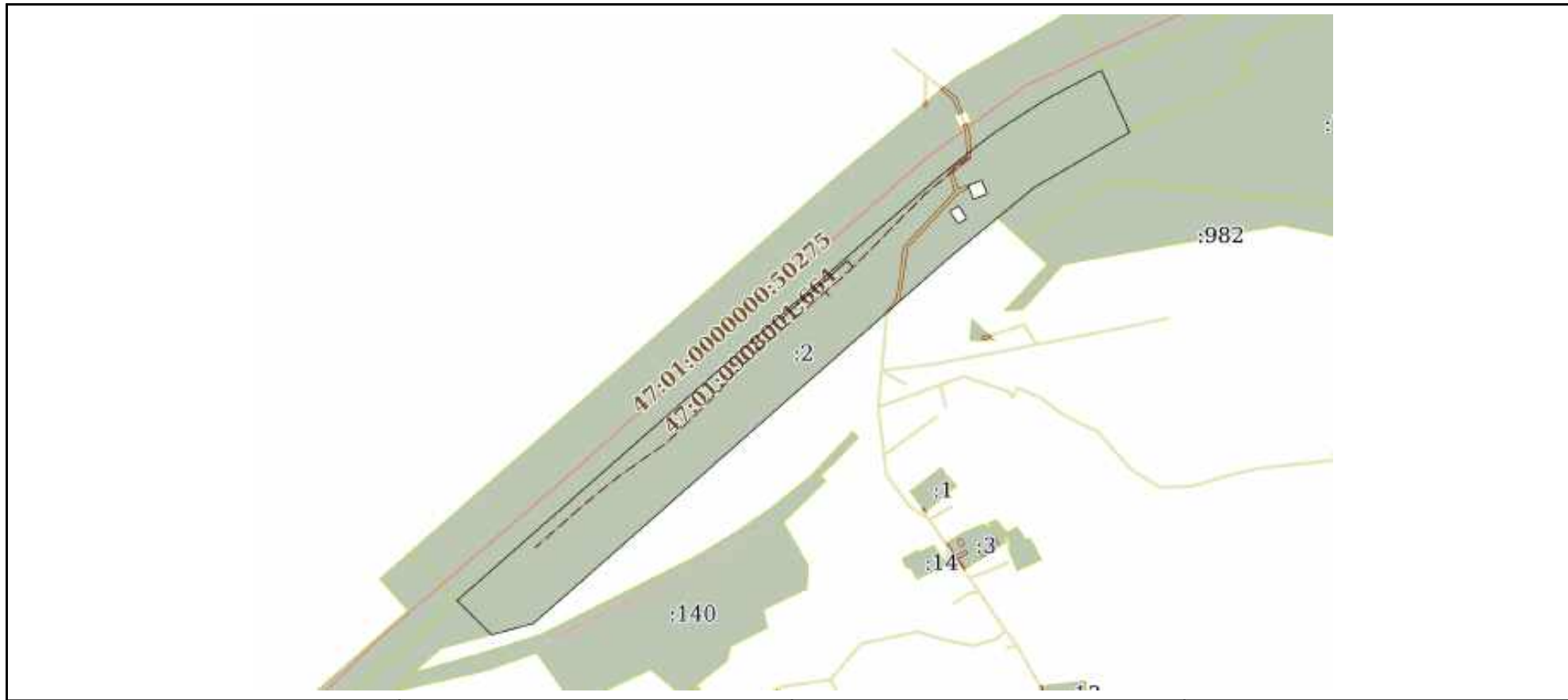
РЕГИСТРАЦИИ, КАДАСТРА И КАРТОГРАФИИ

Действителен: с 27.06.2023 по 19.09.2024

полное наименование должности

инициалы, фамилия

Земельный участок			
вид объекта недвижимости			
Лист № 59 раздела 3	Всего листов раздела 3: 146	Всего разделов: 7	Всего листов выписки: 1210
06.12.2023г. № КУВИ-001/2023-273313032			
Кадастровый номер:		47:01:0000000:4(Единое землепользование)	



Масштаб 1:7000	Условные обозначения:	
----------------	-----------------------	--

полное наименование должности	 ДОКУМЕНТ ПОДПИСАН ЭЛЕКТРОННОЙ ПОДПИСЬЮ	инициалы, фамилия
	Сертификат: 00BV056B7401CB38D2B3576ACDC8425108 Владелец: ФЕДЕРАЛЬНАЯ СЛУЖБА ГОСУДАРСТВЕННОЙ РЕГИСТРАЦИИ, КАДАСТРА И КАРТОГРАФИИ Действителен: с 27.06.2023 по 19.09.2024	

Земельный участок

вид объекта недвижимости

Лист № 60 раздела 3

Всего листов раздела 3: 146

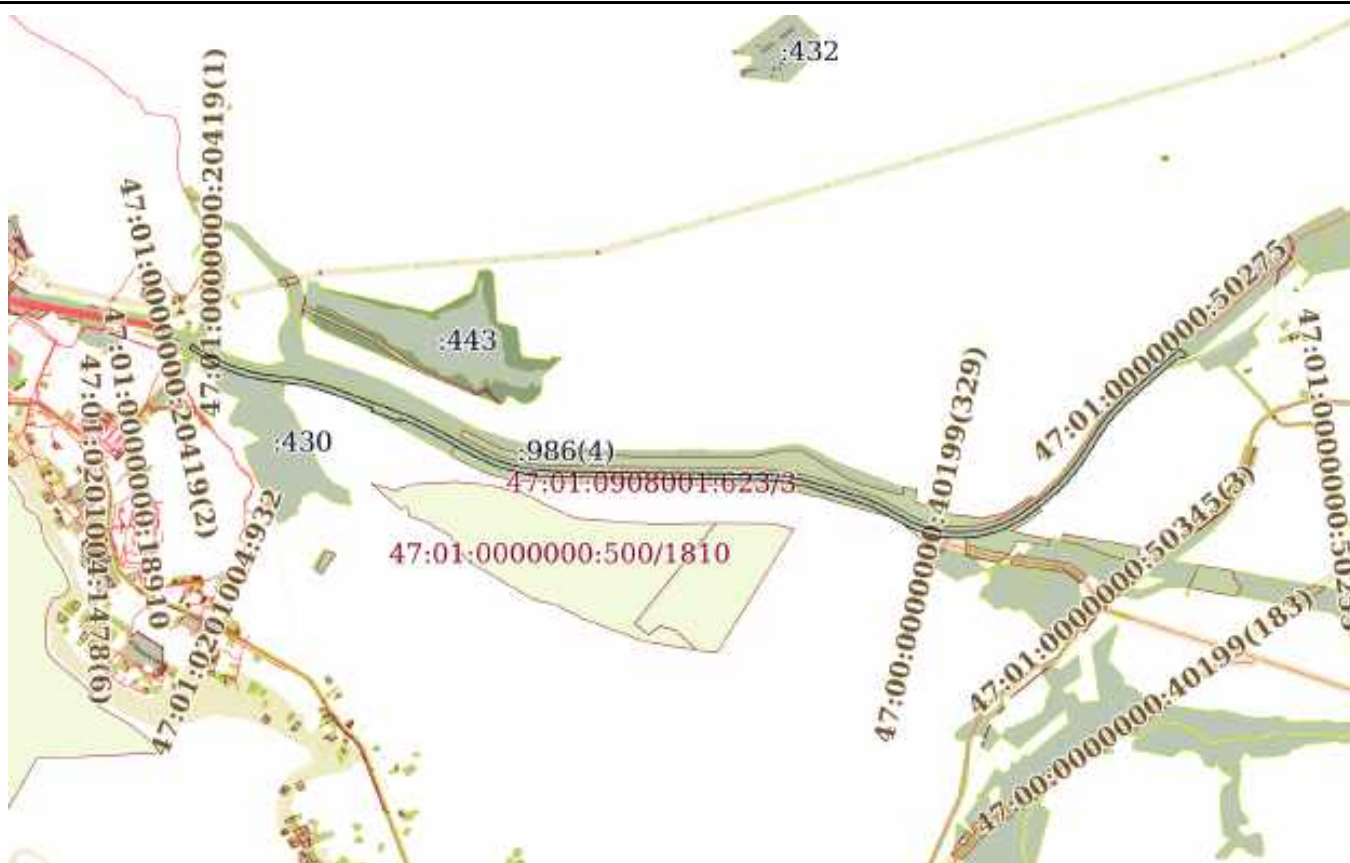
Всего разделов: 7

Всего листов выписки: 1210

06.12.2023г. № КУВИ-001/2023-273313032

Кадастровый номер:

47:01:0000000:4(Единое землепользование)



Масштаб 1:40000

Условные обозначения:

ДОКУМЕНТ ПОДПИСАН
ЭЛЕКТРОННОЙ ПОДПИСЬЮ

Сертификат: 00BV056B7401CB38D2B3576ACDC8425108

Владелец: ФЕДЕРАЛЬНАЯ СЛУЖБА ГОСУДАРСТВЕННОЙ

РЕГИСТРАЦИИ, КАДАСТРА И КАРТОГРАФИИ

Действителен: с 27.06.2023 по 19.09.2024

полное наименование должности

инициалы, фамилия

Земельный участок

вид объекта недвижимости

Лист № 61 раздела 3

Всего листов раздела 3: 146

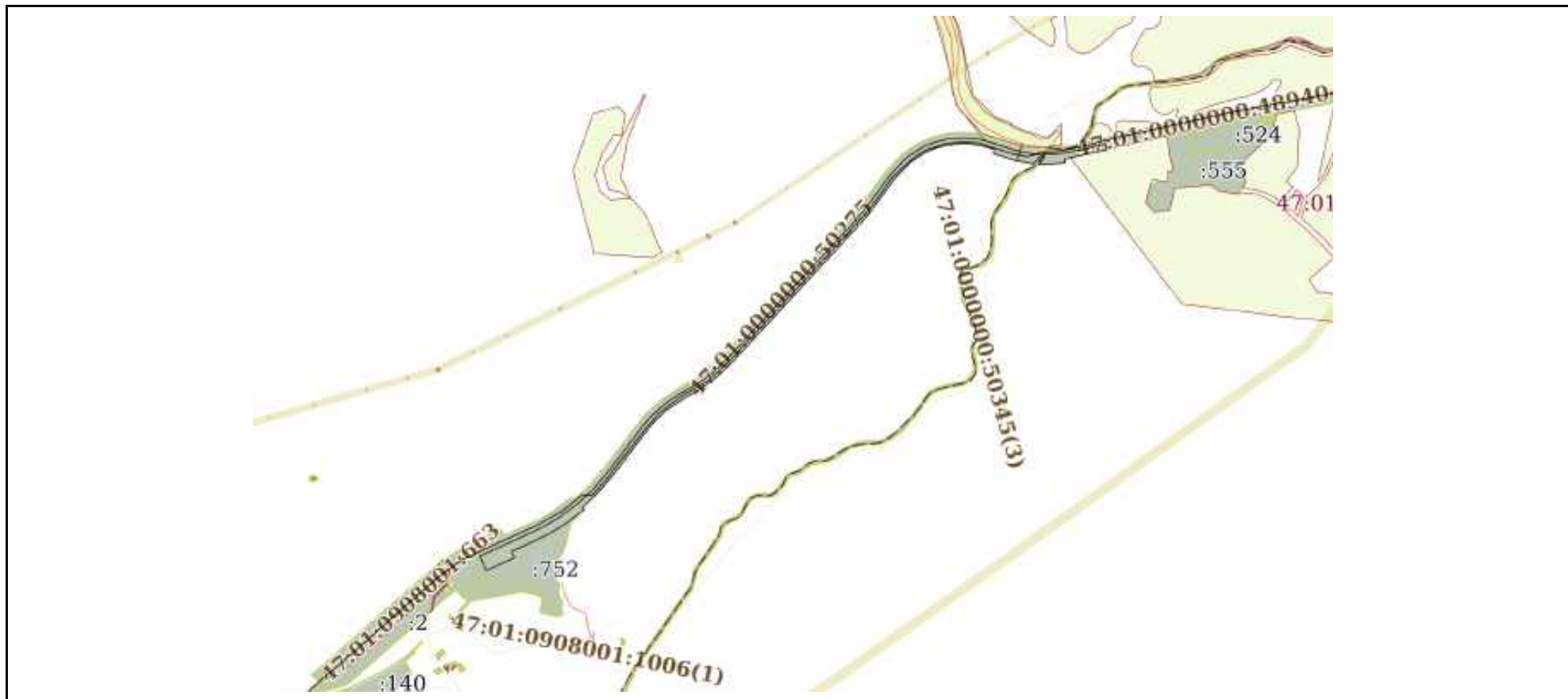
Всего разделов: 7

Всего листов выписки: 1210

06.12.2023г. № КУВИ-001/2023-273313032

Кадастровый номер:

47:01:0000000:4(Единое землепользование)



Масштаб 1:30000

Условные обозначения:



ДОКУМЕНТ ПОДПИСАН
ЭЛЕКТРОННОЙ ПОДПИСЬЮ

Сертификат: 00ВВ056В7401СВ38D2В3576АСDС8425108

Владелец: ФЕДЕРАЛЬНАЯ СЛУЖБА ГОСУДАРСТВЕННОЙ

РЕГИСТРАЦИИ, КАДАСТРА И КАРТОГРАФИИ

Действителен: с 27.06.2023 по 19.09.2024

полное наименование должности

инициалы, фамилия

Земельный участок

вид объекта недвижимости

Лист № 62 раздела 3

Всего листов раздела 3: 146

Всего разделов: 7

Всего листов выписки: 1210

06.12.2023г. № КУВИ-001/2023-273313032

Кадастровый номер:

47:01:0000000:4(Единое землепользование)



Масштаб 1:5000

Условные обозначения:

ДОКУМЕНТ ПОДПИСАН
ЭЛЕКТРОННОЙ ПОДПИСЬЮ

Сертификат: 00ВВ056В7401СВ38D2В3576АСDС8425108

Владелец: ФЕДЕРАЛЬНАЯ СЛУЖБА ГОСУДАРСТВЕННОЙ
РЕГИСТРАЦИИ, КАДАСТРА И КАРТОГРАФИИ
Действителен: с 27.06.2023 по 19.09.2024

полное наименование должности

инициалы, фамилия

Земельный участок

вид объекта недвижимости

Лист № 63 раздела 3

Всего листов раздела 3: 146

Всего разделов: 7

Всего листов выписки: 1210

06.12.2023г. № КУВИ-001/2023-273313032

Кадастровый номер:

47:01:0000000:4(Единое землепользование)



Масштаб 1:6000

Условные обозначения:

ДОКУМЕНТ ПОДПИСАН
ЭЛЕКТРОННОЙ ПОДПИСЬЮ

Сертификат: 00ВВ056В7401СВ38Д2В3576АСДС8425108

Владелец: ФЕДЕРАЛЬНАЯ СЛУЖБА ГОСУДАРСТВЕННОЙ
РЕГИСТРАЦИИ, КАДАСТРА И КАРТОГРАФИИ
Действителен: с 27.06.2023 по 19.09.2024

полное наименование должности

инициалы, фамилия

Земельный участок

вид объекта недвижимости

Лист № 65 раздела 3

Всего листов раздела 3: 146

Всего разделов: 7

Всего листов выписки: 1210

06.12.2023г. № КУВИ-001/2023-273313032

Кадастровый номер:

47:01:0000000:4(Единое землепользование)



Масштаб 1:8000

Условные обозначения:

ДОКУМЕНТ ПОДПИСАН
ЭЛЕКТРОННОЙ ПОДПИСЬЮ

Сертификат: 00BV056V7401CB38D2B3576ACDC8425108

Владелец: ФЕДЕРАЛЬНАЯ СЛУЖБА ГОСУДАРСТВЕННОЙ
РЕГИСТРАЦИИ, КАДАСТРА И КАРТОГРАФИИ
Действителен: с 27.06.2023 по 19.09.2024

полное наименование должности

инициалы, фамилия

Земельный участок

вид объекта недвижимости

Лист № 66 раздела 3

Всего листов раздела 3: 146

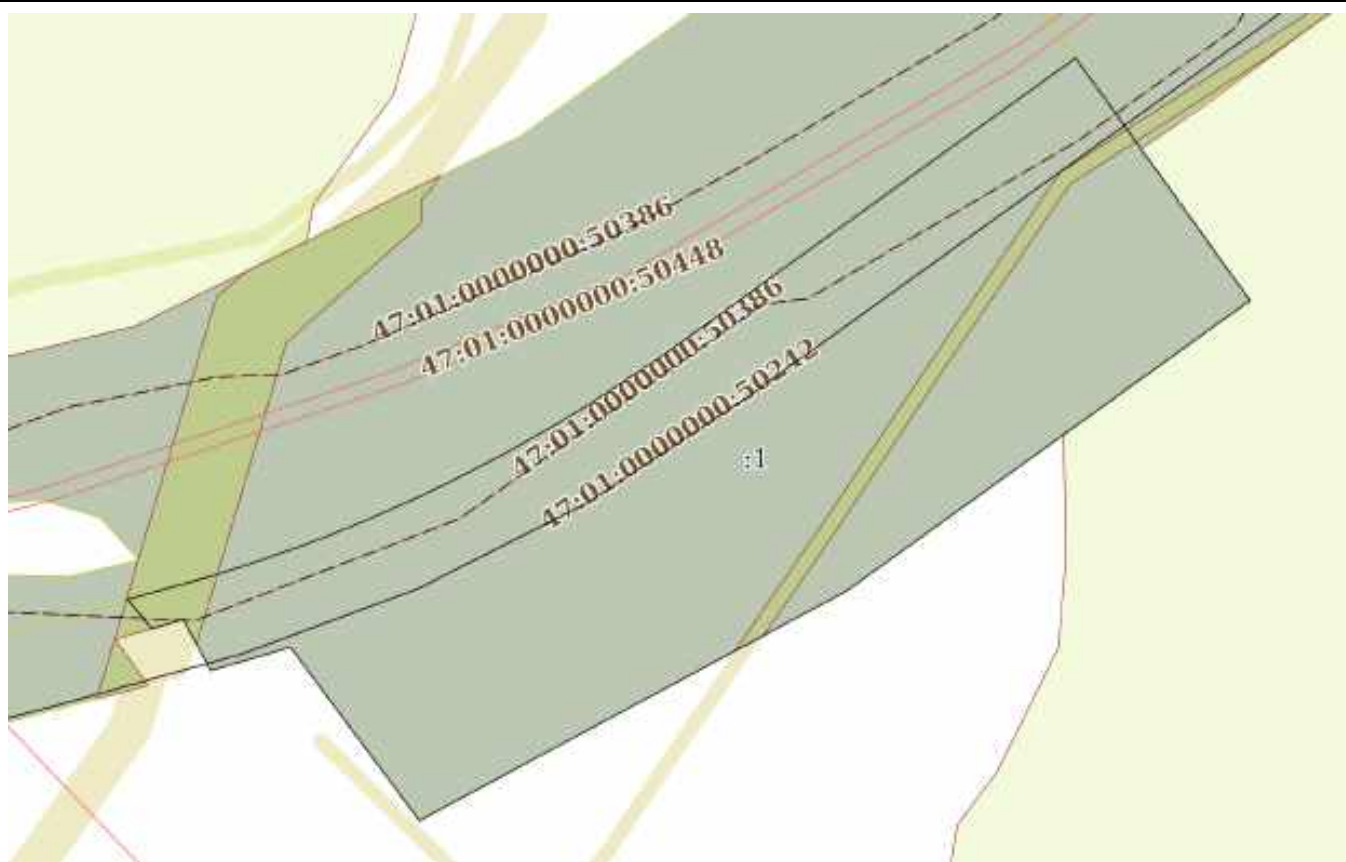
Всего разделов: 7

Всего листов выписки: 1210

06.12.2023г. № КУВИ-001/2023-273313032

Кадастровый номер:

47:01:0000000:4(Единое землепользование)



Масштаб 1:2000

Условные обозначения:

ДОКУМЕНТ ПОДПИСАН
ЭЛЕКТРОННОЙ ПОДПИСЬЮ

Сертификат: 00ВВ056В7401СВ38D2В3576АСDС8425108

Владелец: ФЕДЕРАЛЬНАЯ СЛУЖБА ГОСУДАРСТВЕННОЙ
РЕГИСТРАЦИИ, КАДАСТРА И КАРТОГРАФИИ
Действителен: с 27.06.2023 по 19.09.2024

полное наименование должности

инициалы, фамилия

Земельный участок

вид объекта недвижимости

Лист № 67 раздела 3

Всего листов раздела 3: 146

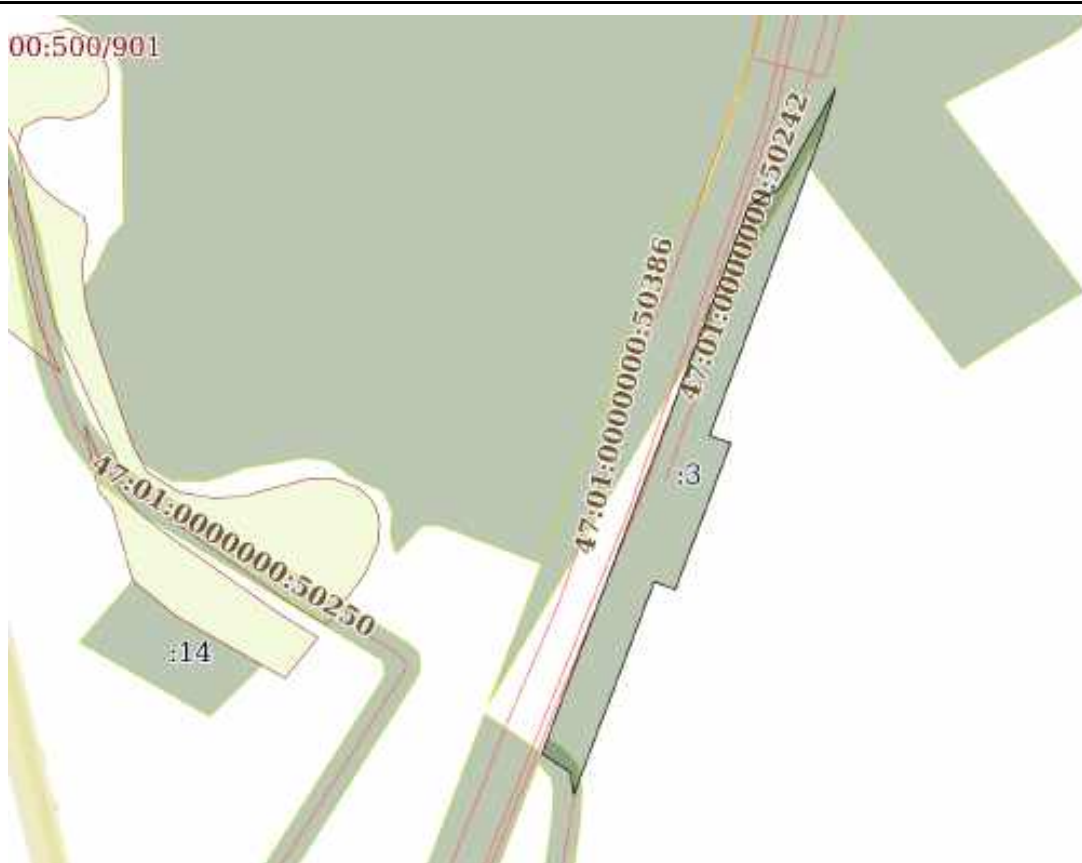
Всего разделов: 7

Всего листов выписки: 1210

06.12.2023г. № КУВИ-001/2023-273313032

Кадастровый номер:

47:01:0000000:4(Единое землепользование)



Масштаб 1:5000

Условные обозначения:

ДОКУМЕНТ ПОДПИСАН
ЭЛЕКТРОННОЙ ПОДПИСЬЮ

Сертификат: 00ВВ056В7401СВ38D2В3576АСDС8425108

Владелец: ФЕДЕРАЛЬНАЯ СЛУЖБА ГОСУДАРСТВЕННОЙ
РЕГИСТРАЦИИ, КАДАСТРА И КАРТОГРАФИИ
Действителен: с 27.06.2023 по 19.09.2024

полное наименование должности

инициалы, фамилия

Земельный участок

вид объекта недвижимости

Лист № 68 раздела 3

Всего листов раздела 3: 146

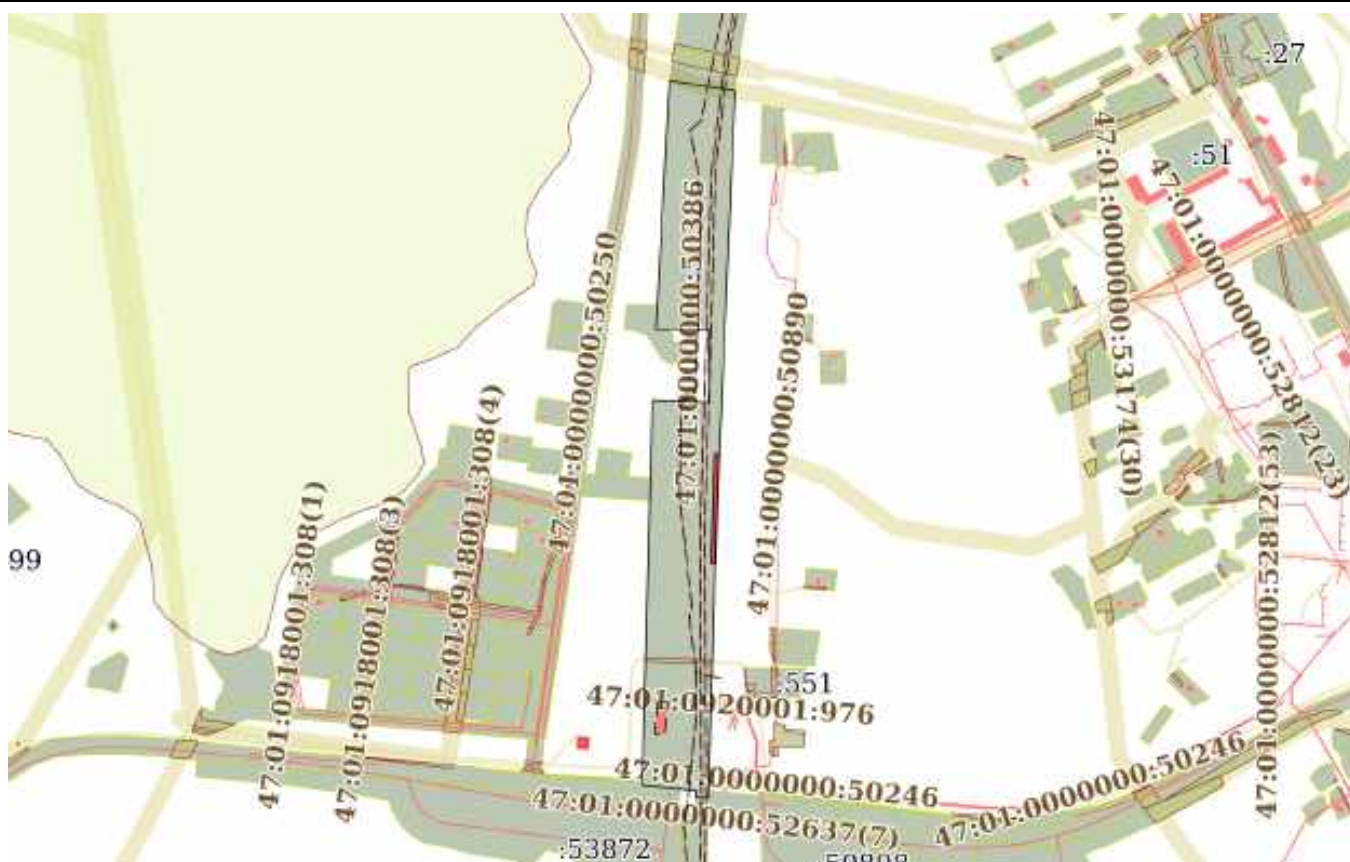
Всего разделов: 7

Всего листов выписки: 1210

06.12.2023г. № КУВИ-001/2023-273313032

Кадастровый номер:

47:01:0000000:4(Единое землепользование)



Масштаб 1:9000

Условные обозначения:



ДОКУМЕНТ ПОДПИСАН
ЭЛЕКТРОННОЙ ПОДПИСЬЮ

Сертификат: 00ВВ056В7401СВ38D2В3576АСDС8425108

Владелец: ФЕДЕРАЛЬНАЯ СЛУЖБА ГОСУДАРСТВЕННОЙ

РЕГИСТРАЦИИ, КАДАСТРА И КАРТОГРАФИИ

Действителен: с 27.06.2023 по 19.09.2024

полное наименование должности

инициалы, фамилия

Земельный участок

вид объекта недвижимости

Лист № 69 раздела 3

Всего листов раздела 3: 146

Всего разделов: 7

Всего листов выписки: 1210

06.12.2023г. № КУВИ-001/2023-273313032

Кадастровый номер:

47:01:0000000:4(Единое землепользование)



Масштаб 1:6000

Условные обозначения:

ДОКУМЕНТ ПОДПИСАН
ЭЛЕКТРОННОЙ ПОДПИСЬЮ

Сертификат: 00ВВ056В7401СВ38Д2В3576АСДС8425108

Владелец: ФЕДЕРАЛЬНАЯ СЛУЖБА ГОСУДАРСТВЕННОЙ

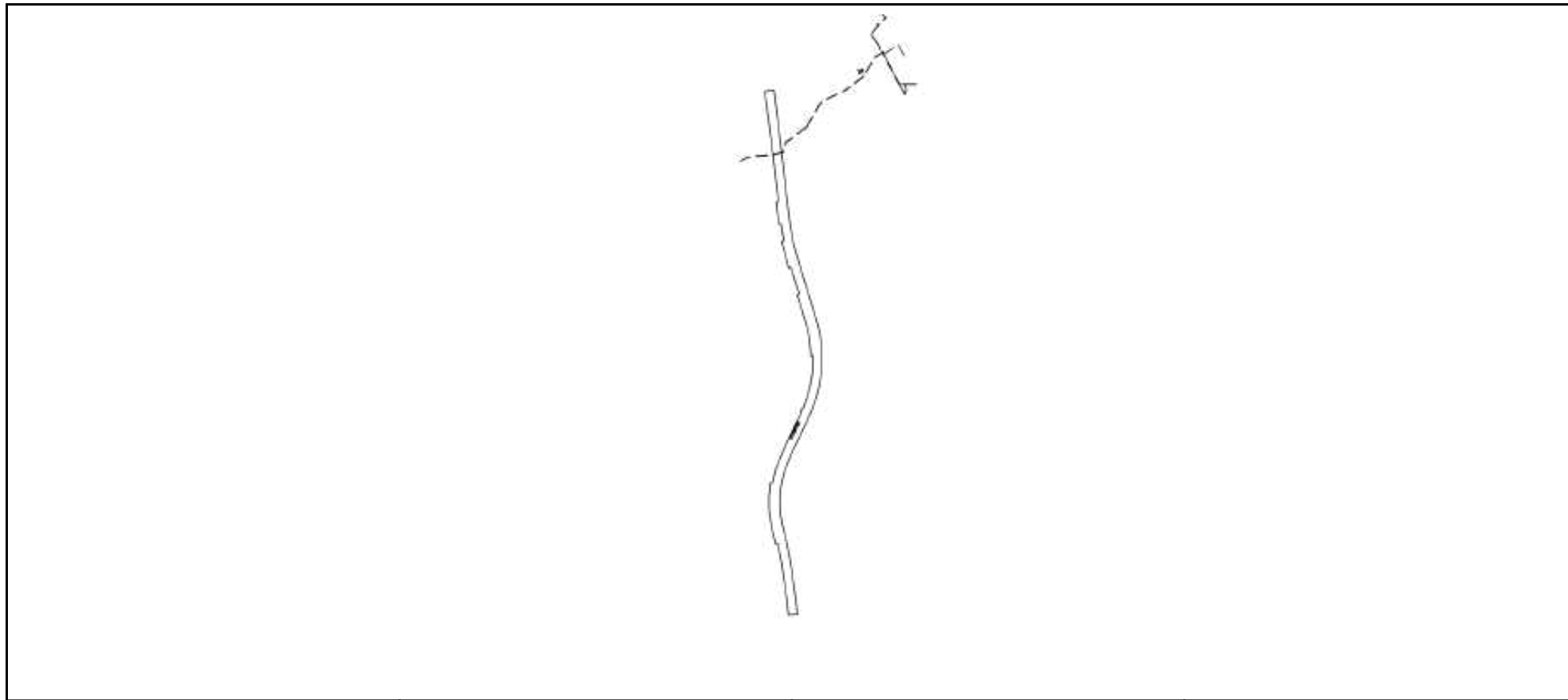
РЕГИСТРАЦИИ, КАДАСТРА И КАРТОГРАФИИ

Действителен: с 27.06.2023 по 19.09.2024

полное наименование должности

инициалы, фамилия

Земельный участок			
вид объекта недвижимости			
Лист № 71 раздела 3	Всего листов раздела 3: 146	Всего разделов: 7	Всего листов выписки: 1210
06.12.2023г. № КУВИ-001/2023-273313032			
Кадастровый номер:		47:01:0000000:4(Единое землепользование)	



Масштаб 1:40000	Условные обозначения:		
-----------------	-----------------------	--	--

полное наименование должности	 ДОКУМЕНТ ПОДПИСАН ЭЛЕКТРОННОЙ ПОДПИСЬЮ	инициалы, фамилия
	Сертификат: 00ВВ056В7401СВ38D2В3576АСDС8425108 Владелец: ФЕДЕРАЛЬНАЯ СЛУЖБА ГОСУДАРСТВЕННОЙ РЕГИСТРАЦИИ, КАДАСТРА И КАРТОГРАФИИ Действителен: с 27.06.2023 по 19.09.2024	

Земельный участок

вид объекта недвижимости

Лист № 72 раздела 3

Всего листов раздела 3: 146

Всего разделов: 7

Всего листов выписки: 1210

06.12.2023г. № КУВИ-001/2023-273313032

Кадастровый номер:

47:01:0000000:4(Единое землепользование)



Масштаб 1:50000

Условные обозначения:

ДОКУМЕНТ ПОДПИСАН
ЭЛЕКТРОННОЙ ПОДПИСЬЮ

Сертификат: 00ВВ056В7401СВ38D2В3576АСDС8425108

Владелец: ФЕДЕРАЛЬНАЯ СЛУЖБА ГОСУДАРСТВЕННОЙ
РЕГИСТРАЦИИ, КАДАСТРА И КАРТОГРАФИИ
Действителен: с 27.06.2023 по 19.09.2024

полное наименование должности

инициалы, фамилия

Земельный участок

вид объекта недвижимости

Лист № 73 раздела 3

Всего листов раздела 3: 146

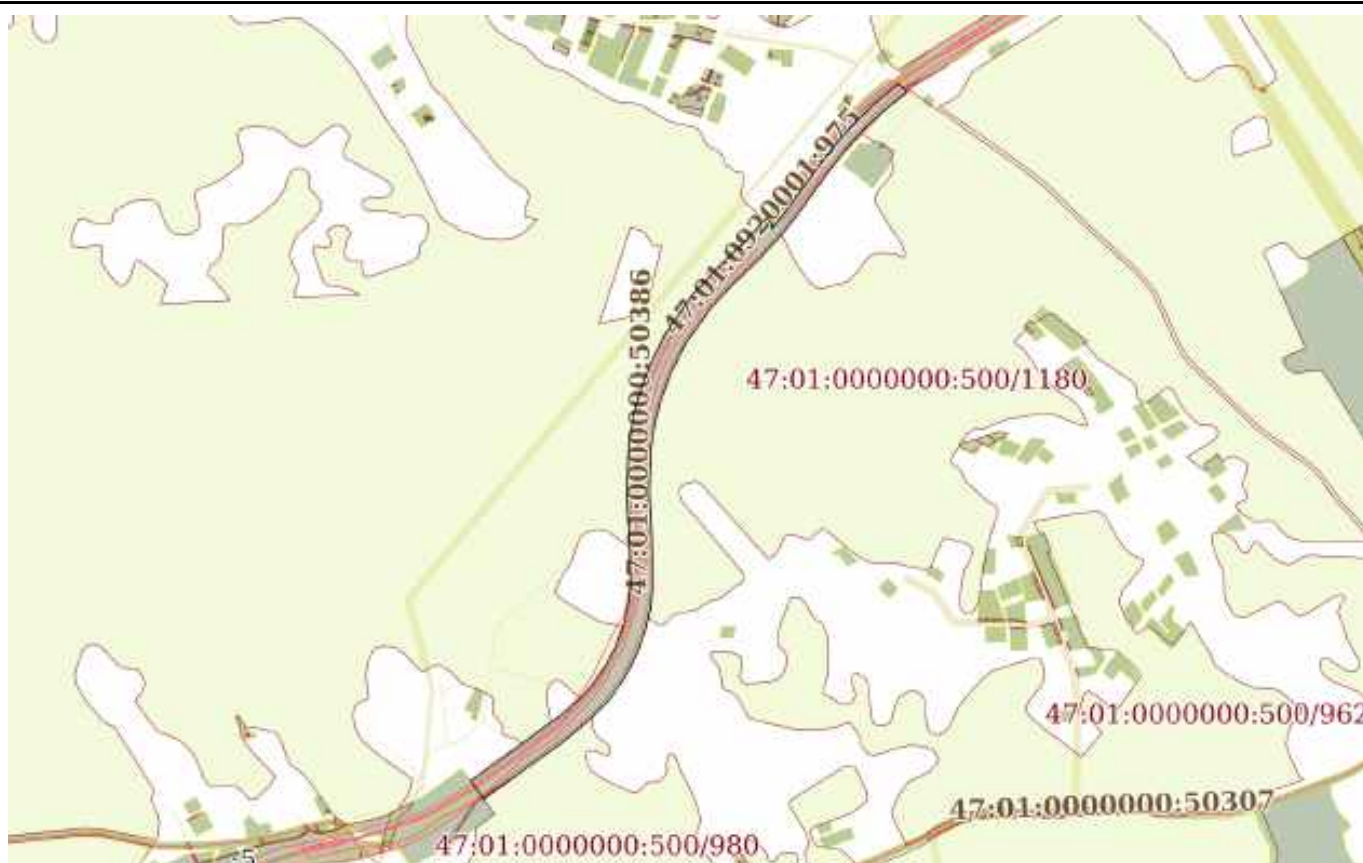
Всего разделов: 7

Всего листов выписки: 1210

06.12.2023г. № КУВИ-001/2023-273313032

Кадастровый номер:

47:01:0000000:4(Единое землепользование)



Масштаб 1:20000

Условные обозначения:

ДОКУМЕНТ ПОДПИСАН
ЭЛЕКТРОННОЙ ПОДПИСЬЮ

Сертификат: 00ВВ056В7401СВ38D2В3576АСDC8425108

Владелец: ФЕДЕРАЛЬНАЯ СЛУЖБА ГОСУДАРСТВЕННОЙ

РЕГИСТРАЦИИ, КАДАСТРА И КАРТОГРАФИИ

Действителен: с 27.06.2023 по 19.09.2024

полное наименование должности

инициалы, фамилия

Земельный участок

вид объекта недвижимости

Лист № 74 раздела 3

Всего листов раздела 3: 146

Всего разделов: 7

Всего листов выписки: 1210

06.12.2023г. № КУВИ-001/2023-273313032

Кадастровый номер:

47:01:0000000:4(Единое землепользование)



Масштаб 1:30000

Условные обозначения:

ДОКУМЕНТ ПОДПИСАН
ЭЛЕКТРОННОЙ ПОДПИСЬЮ

Сертификат: 00BV056V7401CB38D2B3576ACDC8425108

Владелец: ФЕДЕРАЛЬНАЯ СЛУЖБА ГОСУДАРСТВЕННОЙ

РЕГИСТРАЦИИ, КАДАСТРА И КАРТОГРАФИИ

Действителен: с 27.06.2023 по 19.09.2024

полное наименование должности

инициалы, фамилия

Земельный участок			
вид объекта недвижимости			
Лист № 75 раздела 3	Всего листов раздела 3: 146	Всего разделов: 7	Всего листов выписки: 1210
06.12.2023г. № КУВИ-001/2023-273313032			
Кадастровый номер:		47:01:0000000:4(Единое землепользование)	



Масштаб 1:30000 Условные обозначения:

	 <p>ДОКУМЕНТ ПОДПИСАН ЭЛЕКТРОННОЙ ПОДПИСЬЮ</p> <p>Сертификат: 00BV056B7401CB38D2B3576ACDC8425108 Владелец: ФЕДЕРАЛЬНАЯ СЛУЖБА ГОСУДАРСТВЕННОЙ РЕГИСТРАЦИИ, КАДАСТРА И КАРТОГРАФИИ Действителен: с 27.06.2023 по 19.09.2024</p>	
полное наименование должности		инициалы, фамилия

Земельный участок

вид объекта недвижимости

Лист № 76 раздела 3

Всего листов раздела 3: 146

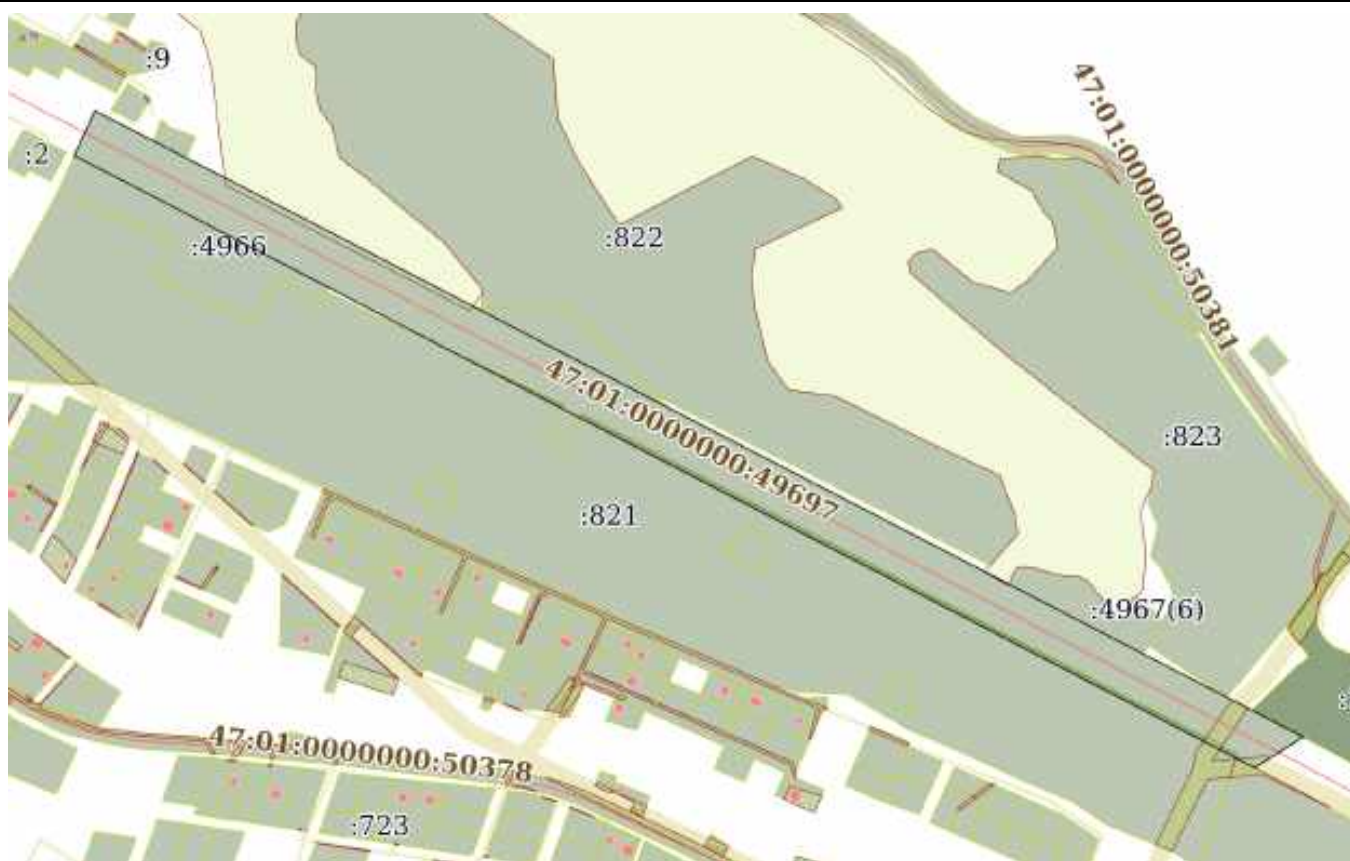
Всего разделов: 7

Всего листов выписки: 1210

06.12.2023г. № КУВИ-001/2023-273313032

Кадастровый номер:

47:01:0000000:4(Единое землепользование)



Масштаб 1:9000

Условные обозначения:

ДОКУМЕНТ ПОДПИСАН
ЭЛЕКТРОННОЙ ПОДПИСЬЮ

Сертификат: 00ВВ056В7401СВ38D2В3576АСDC8425108

Владелец: ФЕДЕРАЛЬНАЯ СЛУЖБА ГОСУДАРСТВЕННОЙ

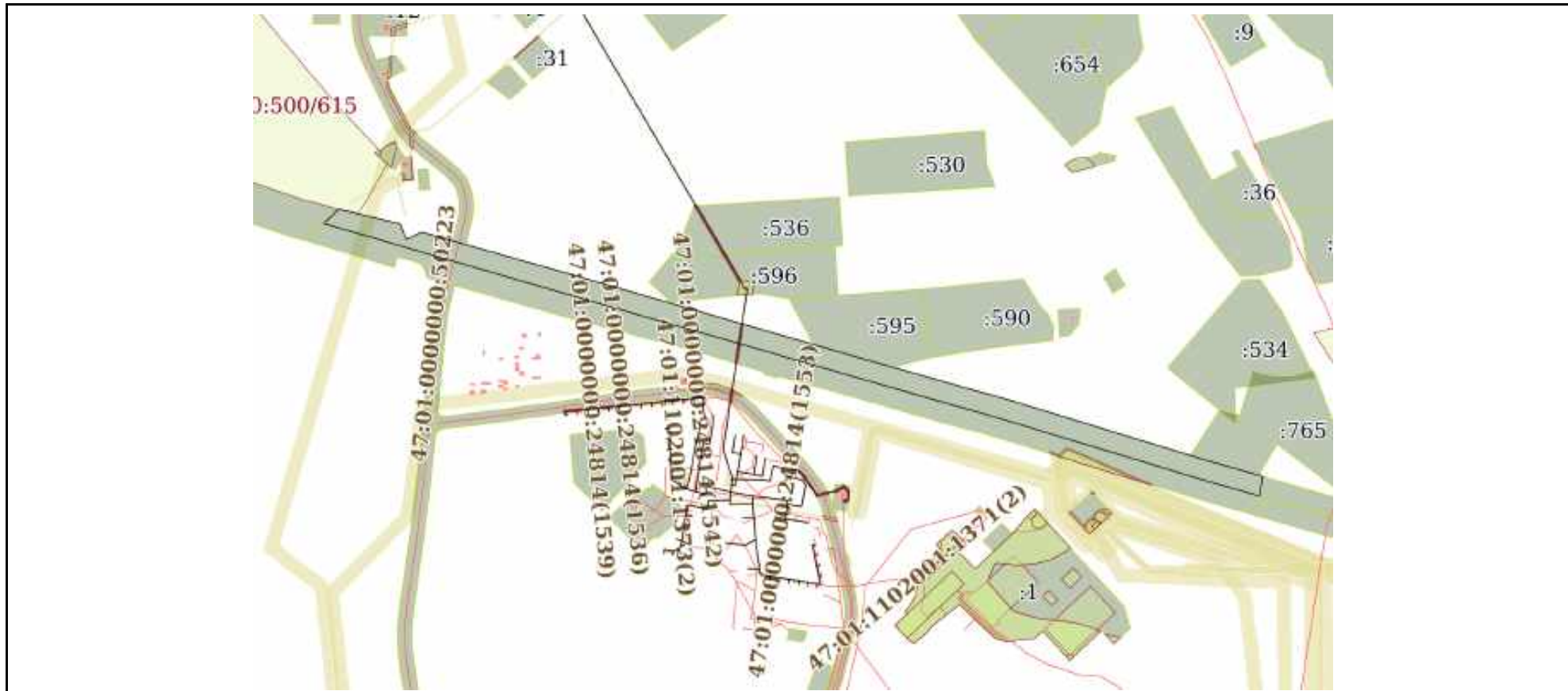
РЕГИСТРАЦИИ, КАДАСТРА И КАРТОГРАФИИ

Действителен: с 27.06.2023 по 19.09.2024


полное наименование должности

инициалы, фамилия

Земельный участок			
вид объекта недвижимости			
Лист № 77 раздела 3	Всего листов раздела 3: 146	Всего разделов: 7	Всего листов выписки: 1210
06.12.2023г. № КУВИ-001/2023-273313032			
Кадастровый номер:		47:01:0000000:4(Единое землепользование)	



Масштаб 1:9000 Условные обозначения:

	 <p>ДОКУМЕНТ ПОДПИСАН ЭЛЕКТРОННОЙ ПОДПИСЬЮ</p> <p>Сертификат: 00BV056B7401CB38D2B3576ACDC8425108 Владелец: ФЕДЕРАЛЬНАЯ СЛУЖБА ГОСУДАРСТВЕННОЙ РЕГИСТРАЦИИ, КАДАСТРА И КАРТОГРАФИИ Действителен: с 27.06.2023 по 19.09.2024</p>	
полное наименование должности		инициалы, фамилия

Земельный участок

вид объекта недвижимости

Лист № 78 раздела 3

Всего листов раздела 3: 146

Всего разделов: 7

Всего листов выписки: 1210

06.12.2023г. № КУВИ-001/2023-273313032

Кадастровый номер:

47:01:0000000:4(Единое землепользование)



Масштаб 1:6000

Условные обозначения:

ДОКУМЕНТ ПОДПИСАН
ЭЛЕКТРОННОЙ ПОДПИСЬЮ

Сертификат: 00BV056V7401CB38D2B3576ACDC8425108

Владелец: ФЕДЕРАЛЬНАЯ СЛУЖБА ГОСУДАРСТВЕННОЙ

РЕГИСТРАЦИИ, КАДАСТРА И КАРТОГРАФИИ

Действителен: с 27.06.2023 по 19.09.2024

полное наименование должности

инициалы, фамилия

Земельный участок

вид объекта недвижимости

Лист № 79 раздела 3

Всего листов раздела 3: 146

Всего разделов: 7

Всего листов выписки: 1210

06.12.2023г. № КУВИ-001/2023-273313032

Кадастровый номер:

47:01:0000000:4(Единое землепользование)



Масштаб 1:9000

Условные обозначения:

ДОКУМЕНТ ПОДПИСАН
ЭЛЕКТРОННОЙ ПОДПИСЬЮ

Сертификат: 00BV056B7401CB38D2B3576ACDC8425108

Владелец: ФЕДЕРАЛЬНАЯ СЛУЖБА ГОСУДАРСТВЕННОЙ

РЕГИСТРАЦИИ, КАДАСТРА И КАРТОГРАФИИ

Действителен: с 27.06.2023 по 19.09.2024

полное наименование должности

инициалы, фамилия

Земельный участок

вид объекта недвижимости

Лист № 81 раздела 3

Всего листов раздела 3: 146

Всего разделов: 7

Всего листов выписки: 1210

06.12.2023г. № КУВИ-001/2023-273313032

Кадастровый номер:

47:01:0000000:4(Единое землепользование)



Масштаб 1:6000

Условные обозначения:

ДОКУМЕНТ ПОДПИСАН
ЭЛЕКТРОННОЙ ПОДПИСЬЮ

Сертификат: 00ВВ056В7401СВ38D2В3576АСDС8425108

Владелец: ФЕДЕРАЛЬНАЯ СЛУЖБА ГОСУДАРСТВЕННОЙ
РЕГИСТРАЦИИ, КАДАСТРА И КАРТОГРАФИИ
Действителен: с 27.06.2023 по 19.09.2024

полное наименование должности

инициалы, фамилия

Земельный участок

вид объекта недвижимости

Лист № 84 раздела 3

Всего листов раздела 3: 146

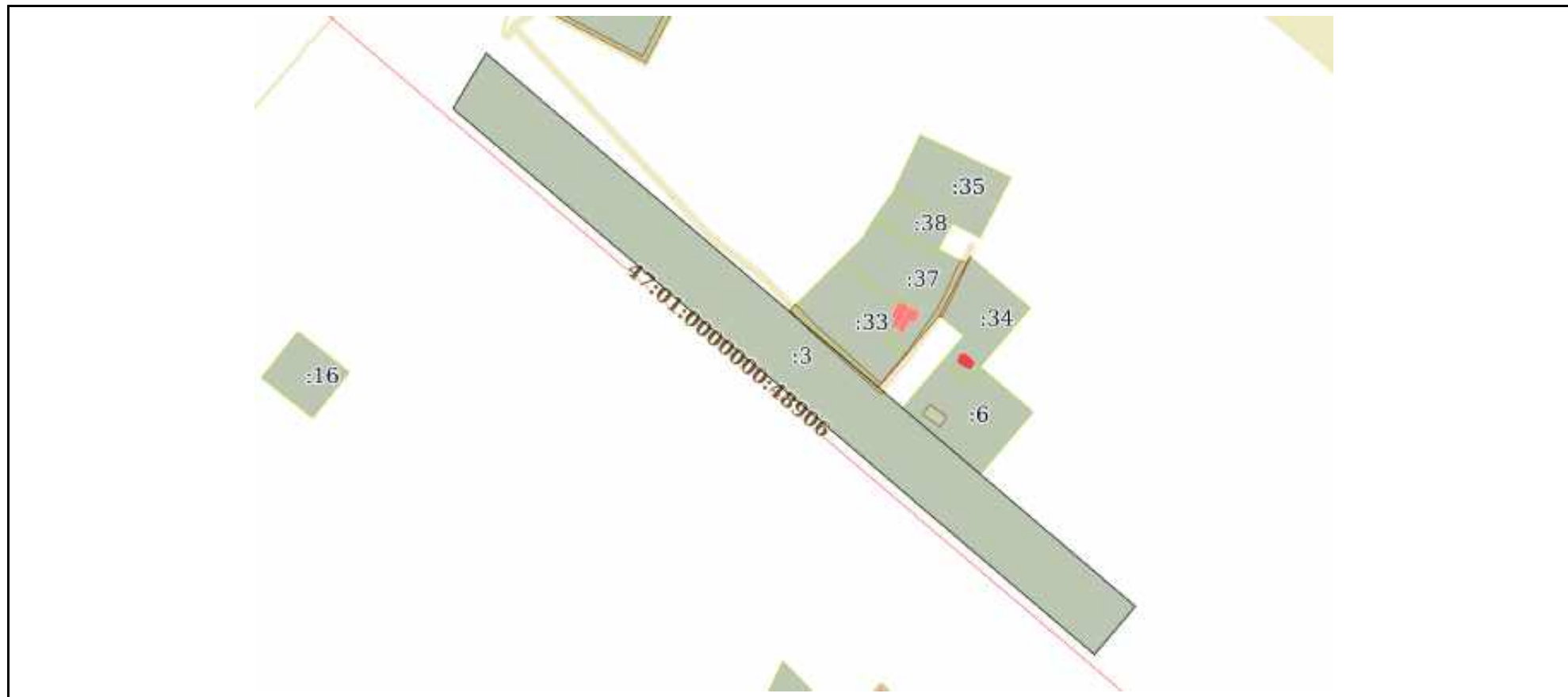
Всего разделов: 7

Всего листов выписки: 1210

06.12.2023г. № КУВИ-001/2023-273313032

Кадастровый номер:

47:01:0000000:4(Единое землепользование)



Масштаб 1:3000

Условные обозначения:

ДОКУМЕНТ ПОДПИСАН
ЭЛЕКТРОННОЙ ПОДПИСЬЮ

Сертификат: 00ВВ056В7401СВ38D2В3576АСDC8425108

Владелец: ФЕДЕРАЛЬНАЯ СЛУЖБА ГОСУДАРСТВЕННОЙ
РЕГИСТРАЦИИ, КАДАСТРА И КАРТОГРАФИИ
Действителен: с 27.06.2023 по 19.09.2024

полное наименование должности

инициалы, фамилия

Земельный участок

вид объекта недвижимости

Лист № 85 раздела 3

Всего листов раздела 3: 146

Всего разделов: 7

Всего листов выписки: 1210

06.12.2023г. № КУВИ-001/2023-273313032

Кадастровый номер:

47:01:0000000:4(Единое землепользование)



Масштаб 1:20000

Условные обозначения:

ДОКУМЕНТ ПОДПИСАН
ЭЛЕКТРОННОЙ ПОДПИСЬЮ

Сертификат: 00ВВ056В7401СВ38Д2В3576АСДС8425108

Владелец: ФЕДЕРАЛЬНАЯ СЛУЖБА ГОСУДАРСТВЕННОЙ
РЕГИСТРАЦИИ, КАДАСТРА И КАРТОГРАФИИ
Действителен: с 27.06.2023 по 19.09.2024

полное наименование должности

инициалы, фамилия

Земельный участок

вид объекта недвижимости

Лист № 86 раздела 3

Всего листов раздела 3: 146

Всего разделов: 7

Всего листов выписки: 1210

06.12.2023г. № КУВИ-001/2023-273313032

Кадастровый номер:

47:01:0000000:4(Единое землепользование)



Масштаб 1:20000

Условные обозначения:

ДОКУМЕНТ ПОДПИСАН
ЭЛЕКТРОННОЙ ПОДПИСЬЮ

Сертификат: 00ВВ056В7401СВ38D2В3576АСDC8425108

Владелец: ФЕДЕРАЛЬНАЯ СЛУЖБА ГОСУДАРСТВЕННОЙ
РЕГИСТРАЦИИ, КАДАСТРА И КАРТОГРАФИИ
Действителен: с 27.06.2023 по 19.09.2024

полное наименование должности

инициалы, фамилия

Земельный участок

вид объекта недвижимости

Лист № 87 раздела 3

Всего листов раздела 3: 146

Всего разделов: 7

Всего листов выписки: 1210

06.12.2023г. № КУВИ-001/2023-273313032

Кадастровый номер:

47:01:0000000:4(Единое землепользование)



Масштаб 1:40000

Условные обозначения:

ДОКУМЕНТ ПОДПИСАН
ЭЛЕКТРОННОЙ ПОДПИСЬЮ

Сертификат: 00ВВ056В7401СВ38D2В3576АСDС8425108

Владелец: ФЕДЕРАЛЬНАЯ СЛУЖБА ГОСУДАРСТВЕННОЙ
РЕГИСТРАЦИИ, КАДАСТРА И КАРТОГРАФИИ
Действителен: с 27.06.2023 по 19.09.2024

полное наименование должности

инициалы, фамилия

Земельный участок

вид объекта недвижимости

Лист № 89 раздела 3

Всего листов раздела 3: 146

Всего разделов: 7

Всего листов выписки: 1210

06.12.2023г. № КУВИ-001/2023-273313032

Кадастровый номер:

47:01:0000000:4(Единое землепользование)



Масштаб 1:80000

Условные обозначения:

ДОКУМЕНТ ПОДПИСАН
ЭЛЕКТРОННОЙ ПОДПИСЬЮ

Сертификат: 00ВВ056В7401СВ38Д2В3576АСDC8425108

Владелец: ФЕДЕРАЛЬНАЯ СЛУЖБА ГОСУДАРСТВЕННОЙ

РЕГИСТРАЦИИ, КАДАСТРА И КАРТОГРАФИИ

Действителен: с 27.06.2023 по 19.09.2024

полное наименование должности

инициалы, фамилия

Земельный участок

вид объекта недвижимости

Лист № 90 раздела 3

Всего листов раздела 3: 146

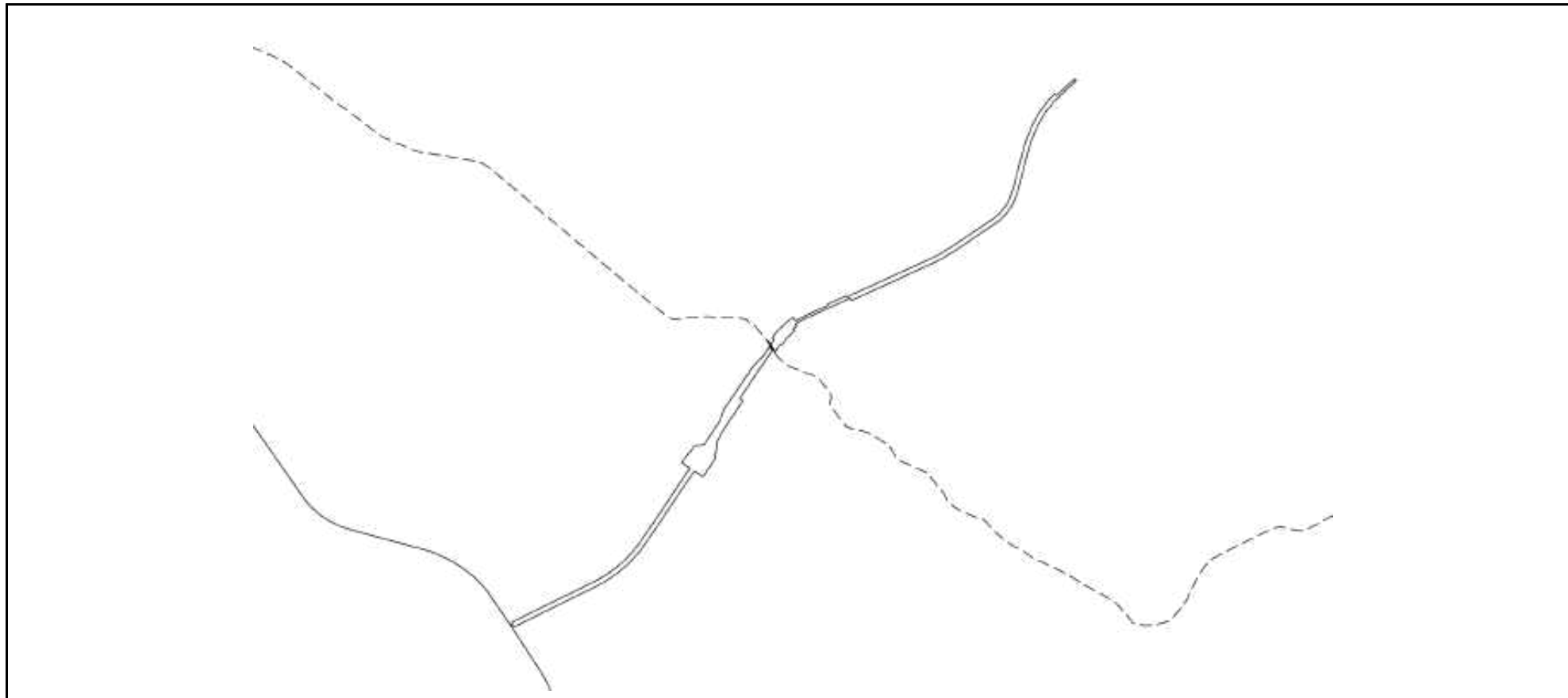
Всего разделов: 7

Всего листов выписки: 1210

06.12.2023г. № КУВИ-001/2023-273313032

Кадастровый номер:

47:01:0000000:4(Единое землепользование)



Масштаб 1:70000

Условные обозначения:

ДОКУМЕНТ ПОДПИСАН
ЭЛЕКТРОННОЙ ПОДПИСЬЮ

Сертификат: 00ВВ056В7401СВ38D2В3576АСDC8425108

Владелец: ФЕДЕРАЛЬНАЯ СЛУЖБА ГОСУДАРСТВЕННОЙ
РЕГИСТРАЦИИ, КАДАСТРА И КАРТОГРАФИИ
Действителен: с 27.06.2023 по 19.09.2024

полное наименование должности

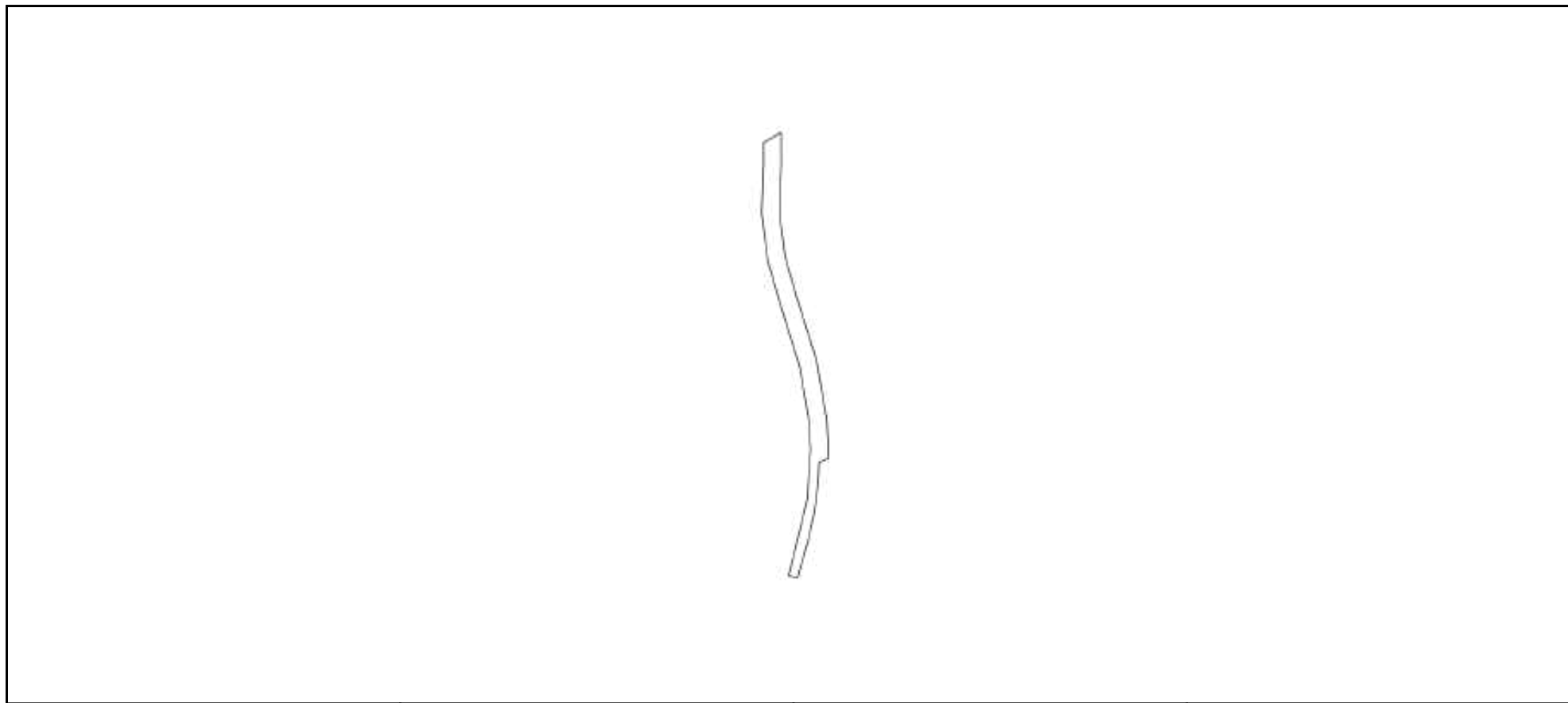
инициалы, фамилия

Земельный участок
вид объекта недвижимости


Лист № 91 раздела 3	Всего листов раздела 3: 146	Всего разделов: 7	Всего листов выписки: 1210
---------------------	-----------------------------	-------------------	----------------------------

06.12.2023г. № КУВИ-001/2023-273313032

Кадастровый номер: 47:01:0000000:4(Единое землепользование)



Масштаб 1:20000 Условные обозначения:

	 ДОКУМЕНТ ПОДПИСАН ЭЛЕКТРОННОЙ ПОДПИСЬЮ Сертификат: 00ВВ056В7401СВ38D2В3576АСDC8425108 Владелец: ФЕДЕРАЛЬНАЯ СЛУЖБА ГОСУДАРСТВЕННОЙ РЕГИСТРАЦИИ, КАДАСТРА И КАРТОГРАФИИ Действителен: с 27.06.2023 по 19.09.2024	
полное наименование должности	инициалы, фамилия	

Земельный участок

вид объекта недвижимости

Лист № 92 раздела 3

Всего листов раздела 3: 146


Всего разделов: 7

Всего листов выписки: 1210

06.12.2023г. № КУВИ-001/2023-273313032

Кадастровый номер:

47:01:0000000:4(Единое землепользование)



Масштаб 1:30000

Условные обозначения:

ДОКУМЕНТ ПОДПИСАН
ЭЛЕКТРОННОЙ ПОДПИСЬЮ

Сертификат: 00ВВ056В7401СВ38D2В3576АСDС8425108

Владелец: ФЕДЕРАЛЬНАЯ СЛУЖБА ГОСУДАРСТВЕННОЙ

РЕГИСТРАЦИИ, КАДАСТРА И КАРТОГРАФИИ

Действителен: с 27.06.2023 по 19.09.2024

полное наименование должности

инициалы, фамилия

Земельный участок

вид объекта недвижимости

Лист № 93 раздела 3

Всего листов раздела 3: 146


Всего разделов: 7

Всего листов выписки: 1210

06.12.2023г. № КУВИ-001/2023-273313032

Кадастровый номер:

47:01:0000000:4(Единое землепользование)



Масштаб 1:20000

Условные обозначения:

ДОКУМЕНТ ПОДПИСАН
ЭЛЕКТРОННОЙ ПОДПИСЬЮ

Сертификат: 00ВВ056В7401СВ38D2В3576АСDС8425108

Владелец: ФЕДЕРАЛЬНАЯ СЛУЖБА ГОСУДАРСТВЕННОЙ
РЕГИСТРАЦИИ, КАДАСТРА И КАРТОГРАФИИ
Действителен: с 27.06.2023 по 19.09.2024

полное наименование должности

инициалы, фамилия

Земельный участок

вид объекта недвижимости

Лист № 94 раздела 3

Всего листов раздела 3: 146

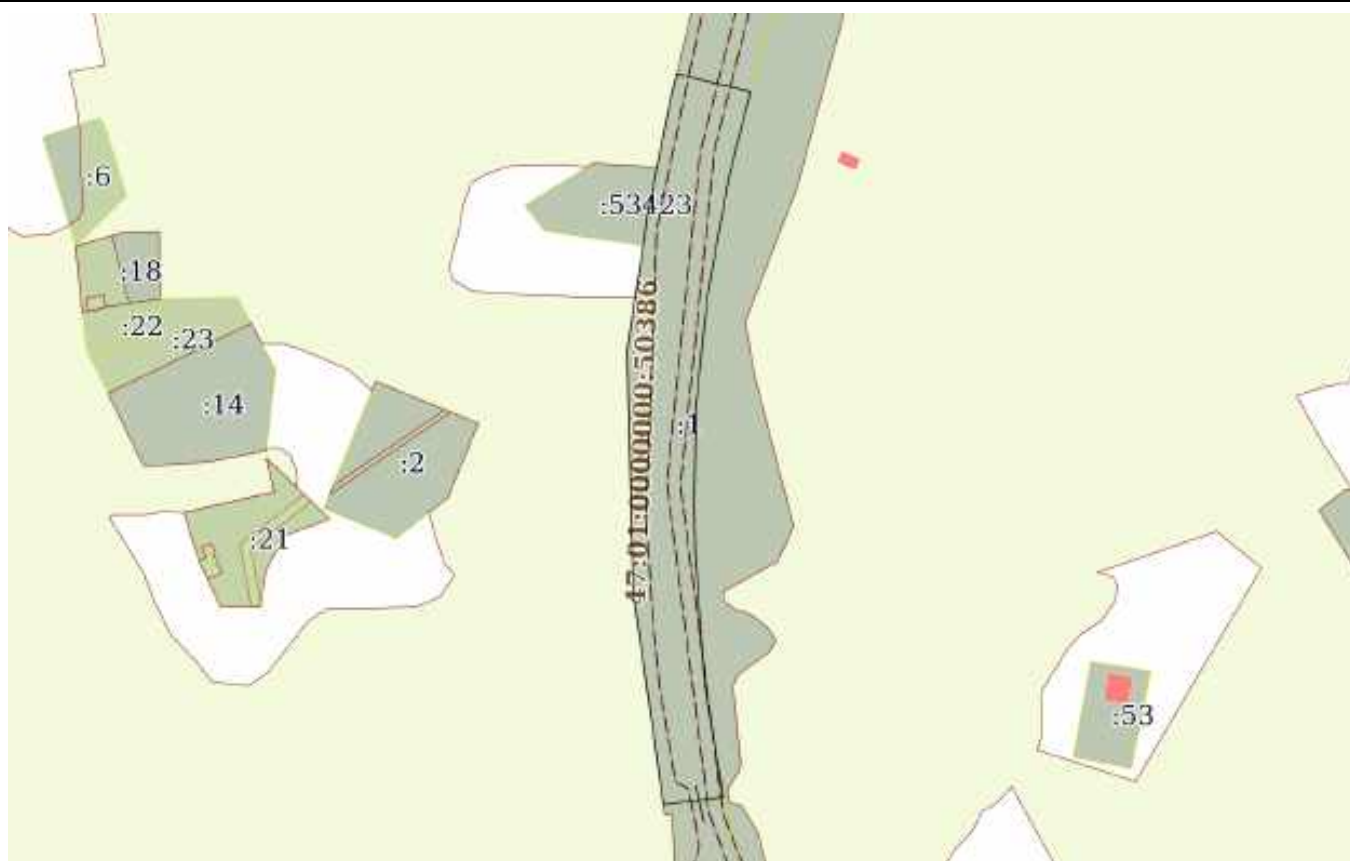
Всего разделов: 7

Всего листов выписки: 1210

06.12.2023г. № КУВИ-001/2023-273313032

Кадастровый номер:

47:01:0000000:4(Единое землепользование)



Масштаб 1:3000

Условные обозначения:

ДОКУМЕНТ ПОДПИСАН
ЭЛЕКТРОННОЙ ПОДПИСЬЮ

Сертификат: 00ВВ056В7401СВ38D2В3576АСDC8425108

Владелец: ФЕДЕРАЛЬНАЯ СЛУЖБА ГОСУДАРСТВЕННОЙ
РЕГИСТРАЦИИ, КАДАСТРА И КАРТОГРАФИИ
Действителен: с 27.06.2023 по 19.09.2024


полное наименование должности

инициалы, фамилия

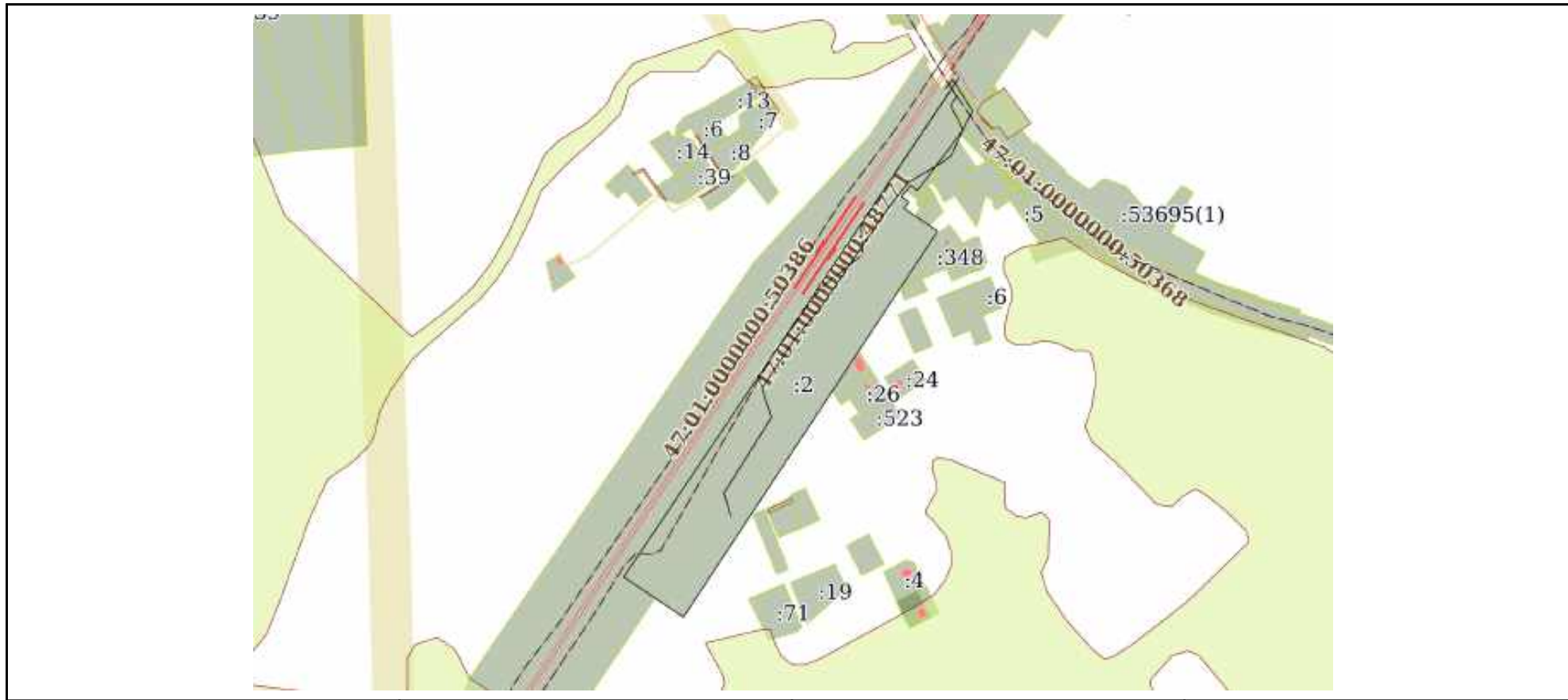
Земельный участок			
вид объекта недвижимости			
Лист № 95 раздела 3	Всего листов раздела 3: 146	Всего разделов: 7	Всего листов выписки: 1210
06.12.2023г. № КУВИ-001/2023-273313032			
Кадастровый номер:		47:01:0000000:4(Единое землепользование)	




Масштаб 1:2000	Условные обозначения:	
----------------	-----------------------	--

полное наименование должности	 ДОКУМЕНТ ПОДПИСАН ЭЛЕКТРОННОЙ ПОДПИСЬЮ	инициалы, фамилия
	Сертификат: 00ВВ056В7401СВ38D2В3576АСDС8425108 Владелец: ФЕДЕРАЛЬНАЯ СЛУЖБА ГОСУДАРСТВЕННОЙ РЕГИСТРАЦИИ, КАДАСТРА И КАРТОГРАФИИ Действителен: с 27.06.2023 по 19.09.2024	

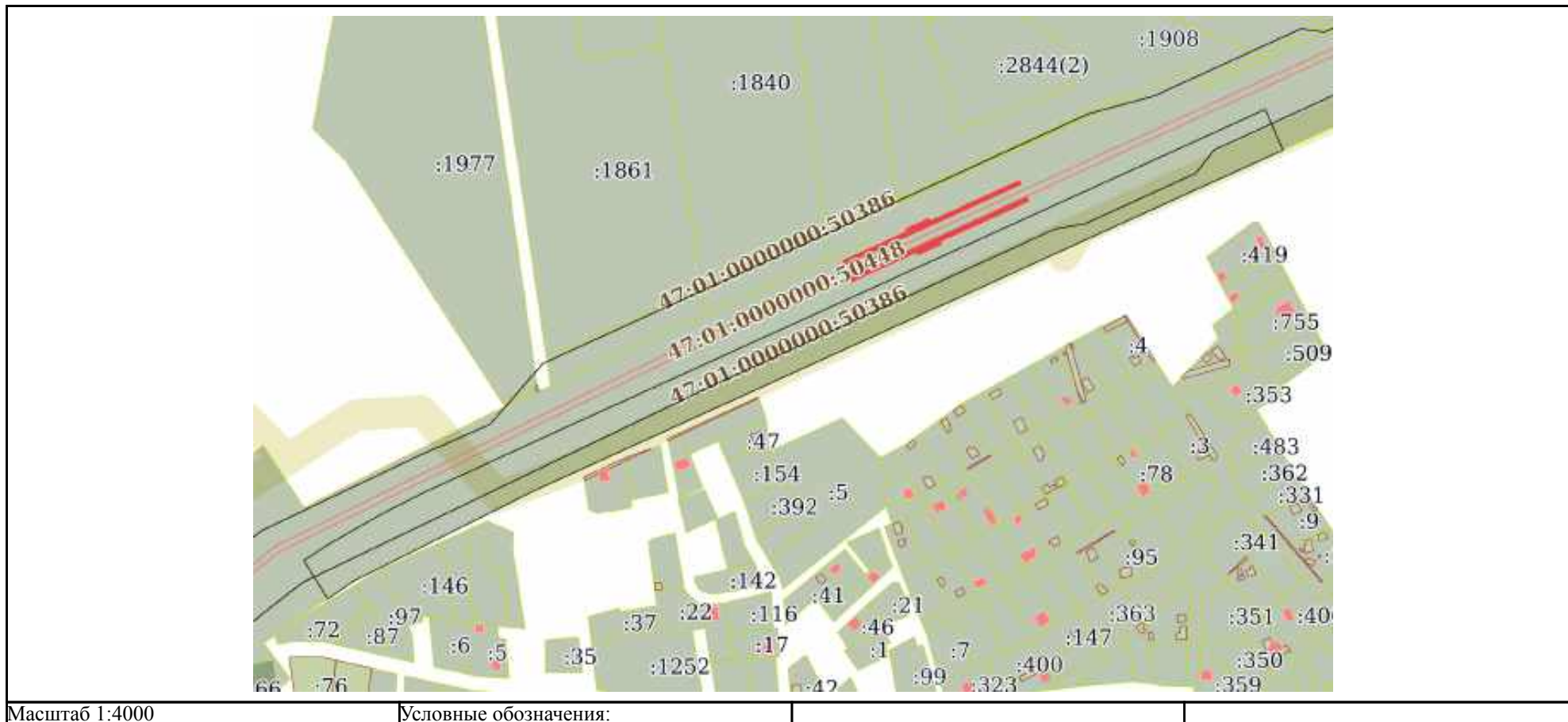
Земельный участок			
вид объекта недвижимости			
Лист № 96 раздела 3	Всего листов раздела 3: 146	Всего разделов: 7	Всего листов выписки: 1210
06.12.2023г. № КУВИ-001/2023-273313032			
Кадастровый номер:		47:01:0000000:4(Единое землепользование)	



Масштаб 1:7000 Условные обозначения:

полное наименование должности	 ДОКУМЕНТ ПОДПИСАН ЭЛЕКТРОННОЙ ПОДПИСЬЮ	инициалы, фамилия
	Сертификат: 00ВВ056В7401СВ38D2В3576АСDС8425108 Владелец: ФЕДЕРАЛЬНАЯ СЛУЖБА ГОСУДАРСТВЕННОЙ РЕГИСТРАЦИИ, КАДАСТРА И КАРТОГРАФИИ Действителен: с 27.06.2023 по 19.09.2024	

Земельный участок			
вид объекта недвижимости			
Лист № 97 раздела 3	Всего листов раздела 3: 146	Всего разделов: 7	Всего листов выписки: 1210
06.12.2023г. № КУВИ-001/2023-273313032			
Кадастровый номер:		47:01:0000000:4(Единое землепользование)	



Масштаб 1:4000

Условные обозначения:

полное наименование должности	 ДОКУМЕНТ ПОДПИСАН ЭЛЕКТРОННОЙ ПОДПИСЬЮ	инициалы, фамилия
	Сертификат: 00BV056B7401CB38D2B3576ACDC8425108 Владелец: ФЕДЕРАЛЬНАЯ СЛУЖБА ГОСУДАРСТВЕННОЙ РЕГИСТРАЦИИ, КАДАСТРА И КАРТОГРАФИИ Действителен: с 27.06.2023 по 19.09.2024	

Земельный участок

вид объекта недвижимости

Лист № 98 раздела 3

Всего листов раздела 3: 146

Всего разделов: 7

Всего листов выписки: 1210

06.12.2023г. № КУВИ-001/2023-273313032

Кадастровый номер:

47:01:0000000:4(Единое землепользование)



Масштаб 1:10000

Условные обозначения:

ДОКУМЕНТ ПОДПИСАН
ЭЛЕКТРОННОЙ ПОДПИСЬЮ

Сертификат: 00BV056B7401CB38D2B3576ACDC8425108

Владелец: ФЕДЕРАЛЬНАЯ СЛУЖБА ГОСУДАРСТВЕННОЙ

РЕГИСТРАЦИИ, КАДАСТРА И КАРТОГРАФИИ

Действителен: с 27.06.2023 по 19.09.2024

полное наименование должности

инициалы, фамилия

Земельный участок

вид объекта недвижимости

Лист № 99 раздела 3

Всего листов раздела 3: 146

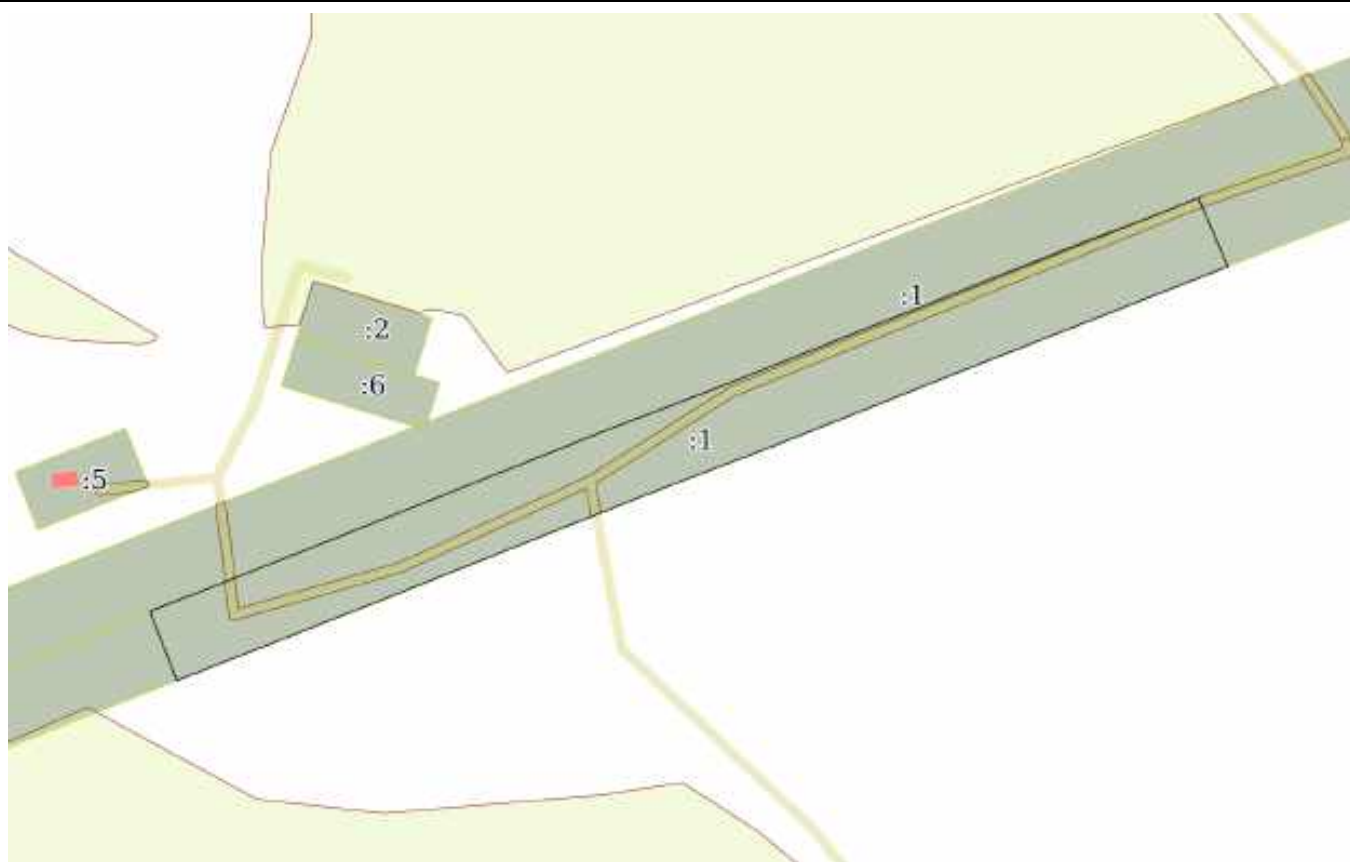
Всего разделов: 7

Всего листов выписки: 1210

06.12.2023г. № КУВИ-001/2023-273313032

Кадастровый номер:

47:01:0000000:4(Единое землепользование)



Масштаб 1:3000

Условные обозначения:

ДОКУМЕНТ ПОДПИСАН
ЭЛЕКТРОННОЙ ПОДПИСЬЮ

Сертификат: 00ВВ056В7401СВ38D2В3576АСDC8425108

Владелец: ФЕДЕРАЛЬНАЯ СЛУЖБА ГОСУДАРСТВЕННОЙ
РЕГИСТРАЦИИ, КАДАСТРА И КАРТОГРАФИИ
Действителен: с 27.06.2023 по 19.09.2024

полное наименование должности

инициалы, фамилия

Земельный участок			
вид объекта недвижимости			
Лист № 101 раздела 3	Всего листов раздела 3: 146	Всего разделов: 7	Всего листов выписки: 1210
06.12.2023г. № КУВИ-001/2023-273313032			
Кадастровый номер:		47:01:0000000:4(Единое землепользование)	



Масштаб 1:5000	Условные обозначения:	
----------------	-----------------------	--

полное наименование должности	 ДОКУМЕНТ ПОДПИСАН ЭЛЕКТРОННОЙ ПОДПИСЬЮ	инициалы, фамилия
	Сертификат: 00ВВ056В7401СВ38D2В3576АСDС8425108 Владелец: ФЕДЕРАЛЬНАЯ СЛУЖБА ГОСУДАРСТВЕННОЙ РЕГИСТРАЦИИ, КАДАСТРА И КАРТОГРАФИИ Действителен: с 27.06.2023 по 19.09.2024	

Земельный участок

вид объекта недвижимости

Лист № 102 раздела 3

Всего листов раздела 3: 146

Всего разделов: 7

Всего листов выписки: 1210

06.12.2023г. № КУВИ-001/2023-273313032

Кадастровый номер:

47:01:0000000:4(Единое землепользование)



Масштаб 1:4000

Условные обозначения:

ДОКУМЕНТ ПОДПИСАН
ЭЛЕКТРОННОЙ ПОДПИСЬЮ

Сертификат: 00ВВ056В7401СВ38D2В3576АСDС8425108

Владелец: ФЕДЕРАЛЬНАЯ СЛУЖБА ГОСУДАРСТВЕННОЙ

РЕГИСТРАЦИИ, КАДАСТРА И КАРТОГРАФИИ

Действителен: с 27.06.2023 по 19.09.2024

полное наименование должности

инициалы, фамилия

Земельный участок

вид объекта недвижимости

Лист № 103 раздела 3

Всего листов раздела 3: 146

Всего разделов: 7

Всего листов выписки: 1210

06.12.2023г. № КУВИ-001/2023-273313032

Кадастровый номер:

47:01:0000000:4(Единое землепользование)



Масштаб 1:40000

Условные обозначения:

ДОКУМЕНТ ПОДПИСАН
ЭЛЕКТРОННОЙ ПОДПИСЬЮ

Сертификат: 00ВВ056В7401СВ38D2В3576АСDC8425108

Владелец: ФЕДЕРАЛЬНАЯ СЛУЖБА ГОСУДАРСТВЕННОЙ

РЕГИСТРАЦИИ, КАДАСТРА И КАРТОГРАФИИ

Действителен: с 27.06.2023 по 19.09.2024

полное наименование должности

инициалы, фамилия

Земельный участок

вид объекта недвижимости

Лист № 105 раздела 3

Всего листов раздела 3: 146

Всего разделов: 7

Всего листов выписки: 1210

06.12.2023г. № КУВИ-001/2023-273313032

Кадастровый номер:

47:01:0000000:4(Единое землепользование)



Масштаб 1:8000

Условные обозначения:

ДОКУМЕНТ ПОДПИСАН
ЭЛЕКТРОННОЙ ПОДПИСЬЮ

Сертификат: 00ВВ056В7401СВ38D2В3576АСDC8425108

Владелец: ФЕДЕРАЛЬНАЯ СЛУЖБА ГОСУДАРСТВЕННОЙ

РЕГИСТРАЦИИ, КАДАСТРА И КАРТОГРАФИИ

Действителен: с 27.06.2023 по 19.09.2024

полное наименование должности

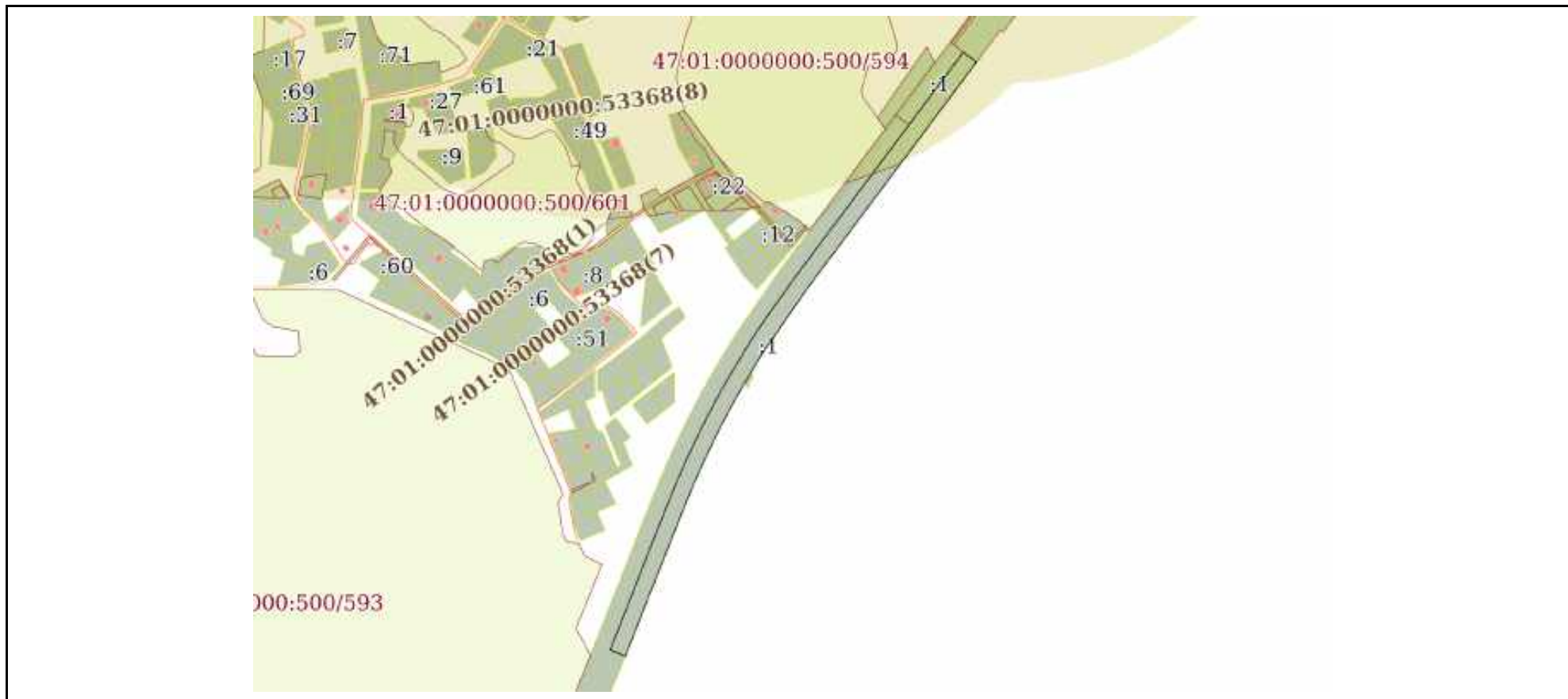
инициалы, фамилия

Земельный участок
вид объекта недвижимости


Лист № 106 раздела 3	Всего листов раздела 3: 146	Всего разделов: 7	Всего листов выписки: 1210
----------------------	-----------------------------	-------------------	----------------------------

06.12.2023г. № КУВИ-001/2023-273313032

Кадастровый номер: 47:01:0000000:4(Единое землепользование)



Масштаб 1:9000 Условные обозначения:

полное наименование должности	 ДОКУМЕНТ ПОДПИСАН ЭЛЕКТРОННОЙ ПОДПИСЬЮ Сертификат: 00ВВ056В7401СВ38D2В3576АСDС8425108 Владелец: ФЕДЕРАЛЬНАЯ СЛУЖБА ГОСУДАРСТВЕННОЙ РЕГИСТРАЦИИ, КАДАСТРА И КАРТОГРАФИИ Действителен: с 27.06.2023 по 19.09.2024	инициалы, фамилия
-------------------------------	---	-------------------

Земельный участок

вид объекта недвижимости

Лист № 107 раздела 3

Всего листов раздела 3: 146

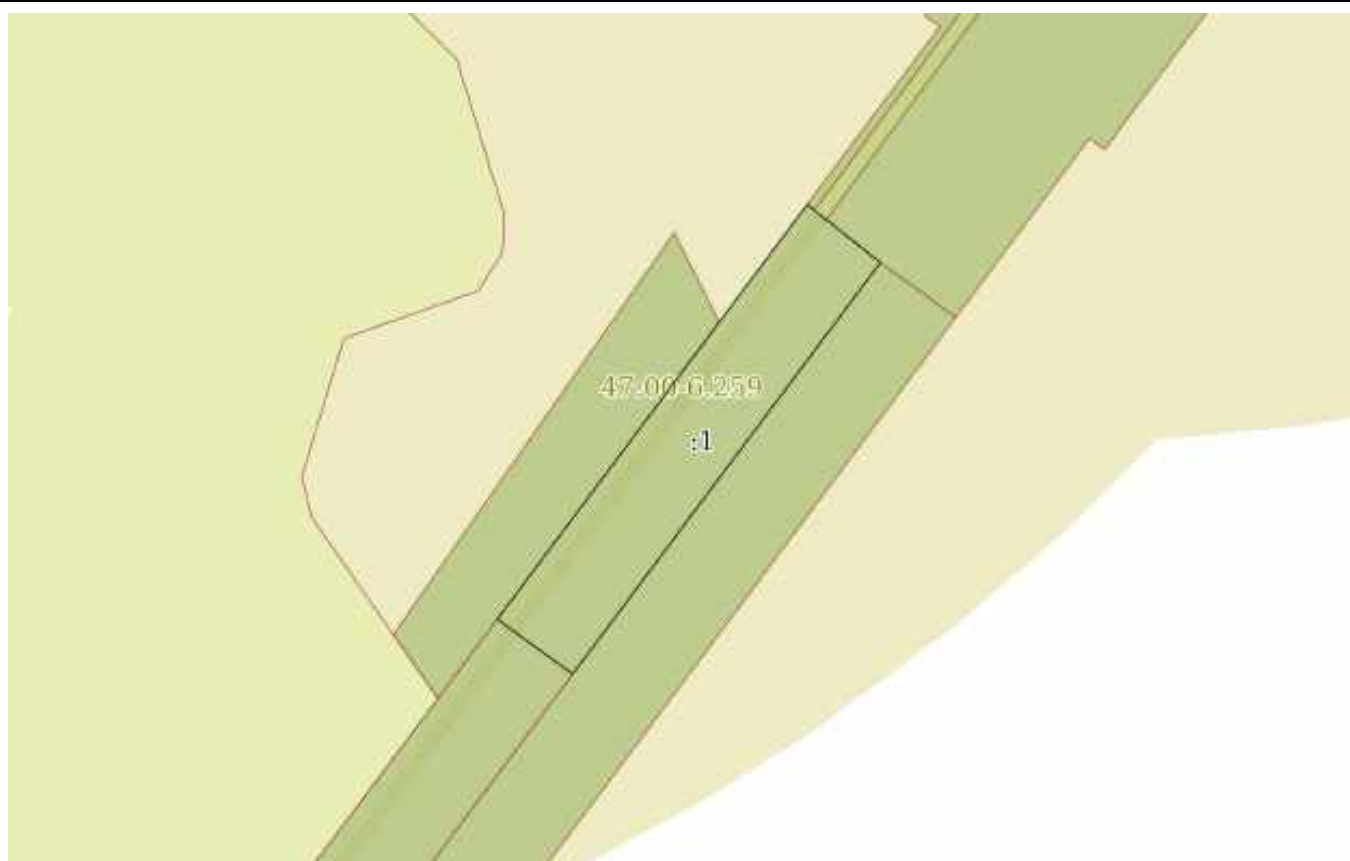
Всего разделов: 7

Всего листов выписки: 1210

06.12.2023г. № КУВИ-001/2023-273313032

Кадастровый номер:

47:01:0000000:4(Единое землепользование)



Масштаб 1:2000

Условные обозначения:

ДОКУМЕНТ ПОДПИСАН
ЭЛЕКТРОННОЙ ПОДПИСЬЮ

Сертификат: 00ВВ056В7401СВ38D2В3576АСDС8425108

Владелец: ФЕДЕРАЛЬНАЯ СЛУЖБА ГОСУДАРСТВЕННОЙ
РЕГИСТРАЦИИ, КАДАСТРА И КАРТОГРАФИИ
Действителен: с 27.06.2023 по 19.09.2024

полное наименование должности

инициалы, фамилия

Земельный участок

вид объекта недвижимости

Лист № 108 раздела 3

Всего листов раздела 3: 146

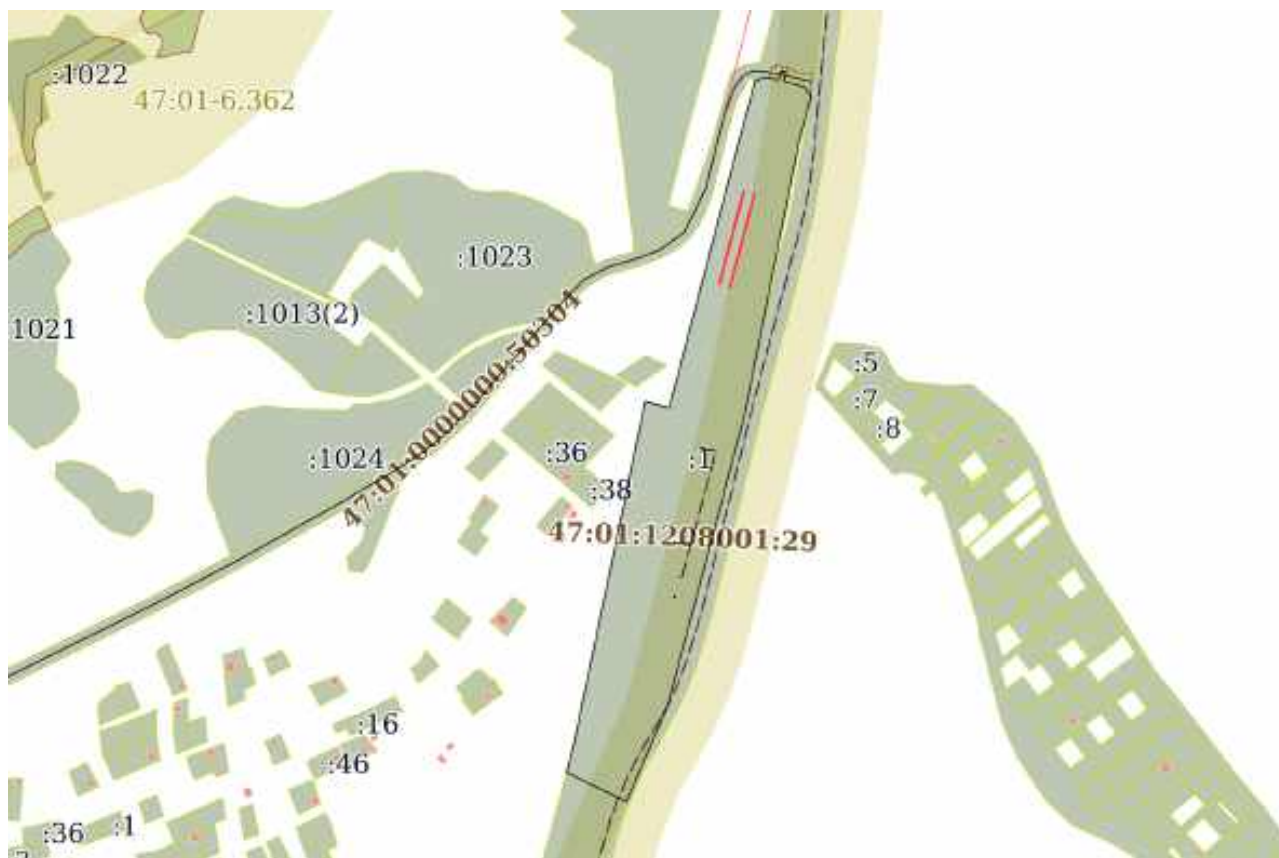
Всего разделов: 7

Всего листов выписки: 1210

06.12.2023г. № КУВИ-001/2023-273313032

Кадастровый номер:

47:01:0000000:4(Единое землепользование)



Масштаб 1:9000

Условные обозначения:

ДОКУМЕНТ ПОДПИСАН
ЭЛЕКТРОННОЙ ПОДПИСЬЮ

Сертификат: 00ВВ056В7401СВ38D2В3576АСDС8425108

Владелец: ФЕДЕРАЛЬНАЯ СЛУЖБА ГОСУДАРСТВЕННОЙ

РЕГИСТРАЦИИ, КАДАСТРА И КАРТОГРАФИИ

Действителен: с 27.06.2023 по 19.09.2024

полное наименование должности

инициалы, фамилия

Земельный участок

вид объекта недвижимости

Лист № 109 раздела 3

Всего листов раздела 3: 146

Всего разделов: 7

Всего листов выписки: 1210

06.12.2023г. № КУВИ-001/2023-273313032

Кадастровый номер:

47:01:0000000:4(Единое землепользование)



Масштаб 1:20000

Условные обозначения:

ДОКУМЕНТ ПОДПИСАН
ЭЛЕКТРОННОЙ ПОДПИСЬЮ

Сертификат: 00ВВ056В7401СВ38D2В3576АСDС8425108

Владелец: ФЕДЕРАЛЬНАЯ СЛУЖБА ГОСУДАРСТВЕННОЙ

РЕГИСТРАЦИИ, КАДАСТРА И КАРТОГРАФИИ

Действителен: с 27.06.2023 по 19.09.2024

полное наименование должности

инициалы, фамилия

Земельный участок

вид объекта недвижимости

Лист № 110 раздела 3

Всего листов раздела 3: 146

Всего разделов: 7

Всего листов выписки: 1210

06.12.2023г. № КУВИ-001/2023-273313032

Кадастровый номер:

47:01:0000000:4(Единое землепользование)



Масштаб 1:20000

Условные обозначения:

ДОКУМЕНТ ПОДПИСАН
ЭЛЕКТРОННОЙ ПОДПИСЬЮ

Сертификат: 00ВВ056В7401СВ38D2В3576АСDC8425108

Владелец: ФЕДЕРАЛЬНАЯ СЛУЖБА ГОСУДАРСТВЕННОЙ

РЕГИСТРАЦИИ, КАДАСТРА И КАРТОГРАФИИ

Действителен: с 27.06.2023 по 19.09.2024

полное наименование должности

инициалы, фамилия

Земельный участок

вид объекта недвижимости

Лист № 111 раздела 3

Всего листов раздела 3: 146

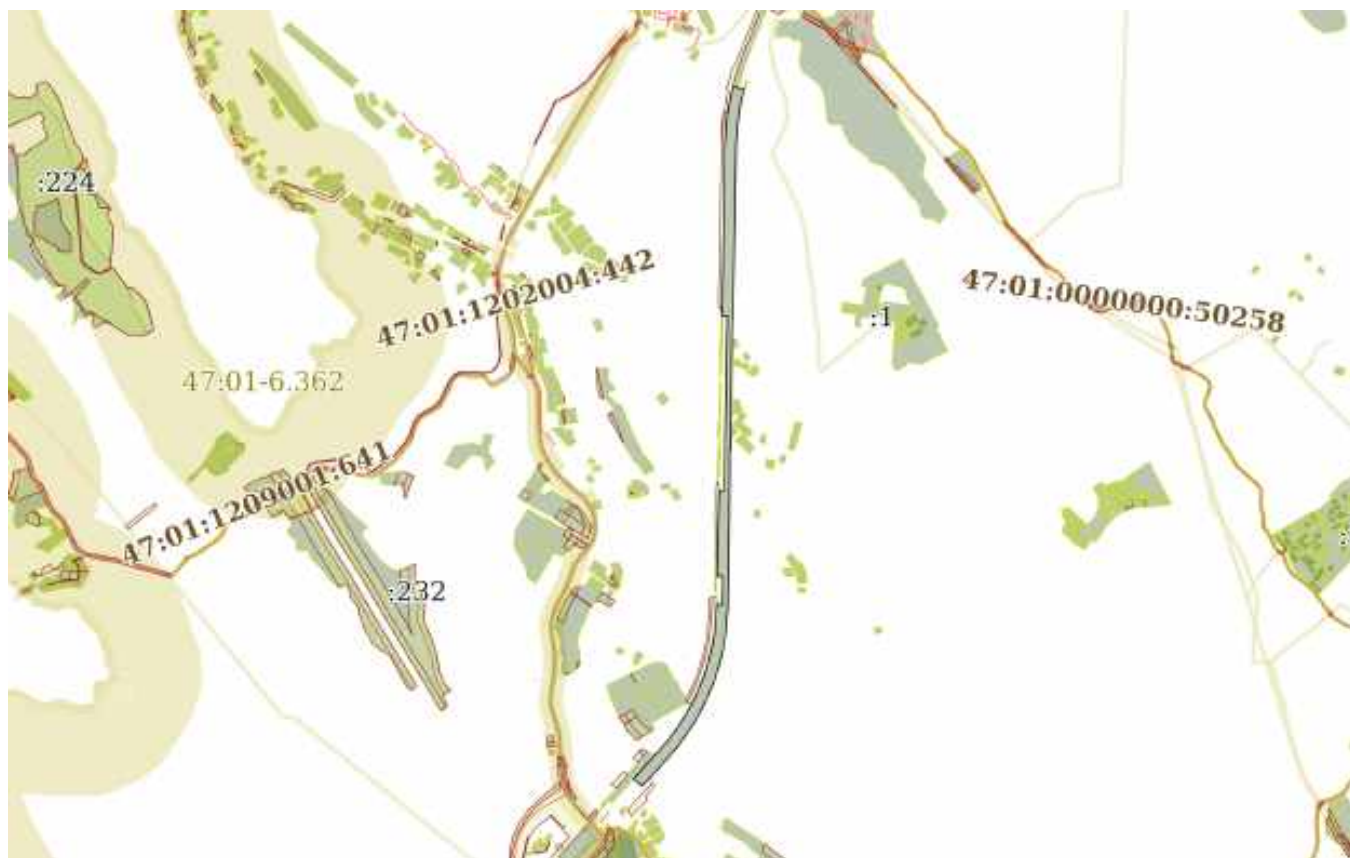
Всего разделов: 7

Всего листов выписки: 1210

06.12.2023г. № КУВИ-001/2023-273313032

Кадастровый номер:

47:01:0000000:4(Единое землепользование)



Масштаб 1:40000

Условные обозначения:



ДОКУМЕНТ ПОДПИСАН
ЭЛЕКТРОННОЙ ПОДПИСЬЮ

Сертификат: 00ВВ056В7401СВ38D2В3576АСDС8425108

Владелец: ФЕДЕРАЛЬНАЯ СЛУЖБА ГОСУДАРСТВЕННОЙ

РЕГИСТРАЦИИ, КАДАСТРА И КАРТОГРАФИИ

Действителен: с 27.06.2023 по 19.09.2024

полное наименование должности

инициалы, фамилия

Земельный участок

вид объекта недвижимости

Лист № 112 раздела 3

Всего листов раздела 3: 146

Всего разделов: 7

Всего листов выписки: 1210

06.12.2023г. № КУВИ-001/2023-273313032

Кадастровый номер:

47:01:000000:4(Единое землепользование)



Масштаб 1:30000

Условные обозначения:

ДОКУМЕНТ ПОДПИСАН
ЭЛЕКТРОННОЙ ПОДПИСЬЮ

Сертификат: 00ВВ056В7401СВ38D2В3576АСDC8425108

Владелец: ФЕДЕРАЛЬНАЯ СЛУЖБА ГОСУДАРСТВЕННОЙ
РЕГИСТРАЦИИ, КАДАСТРА И КАРТОГРАФИИ
Действителен: с 27.06.2023 по 19.09.2024

полное наименование должности

инициалы, фамилия

Земельный участок

вид объекта недвижимости

Лист № 114 раздела 3

Всего листов раздела 3: 146

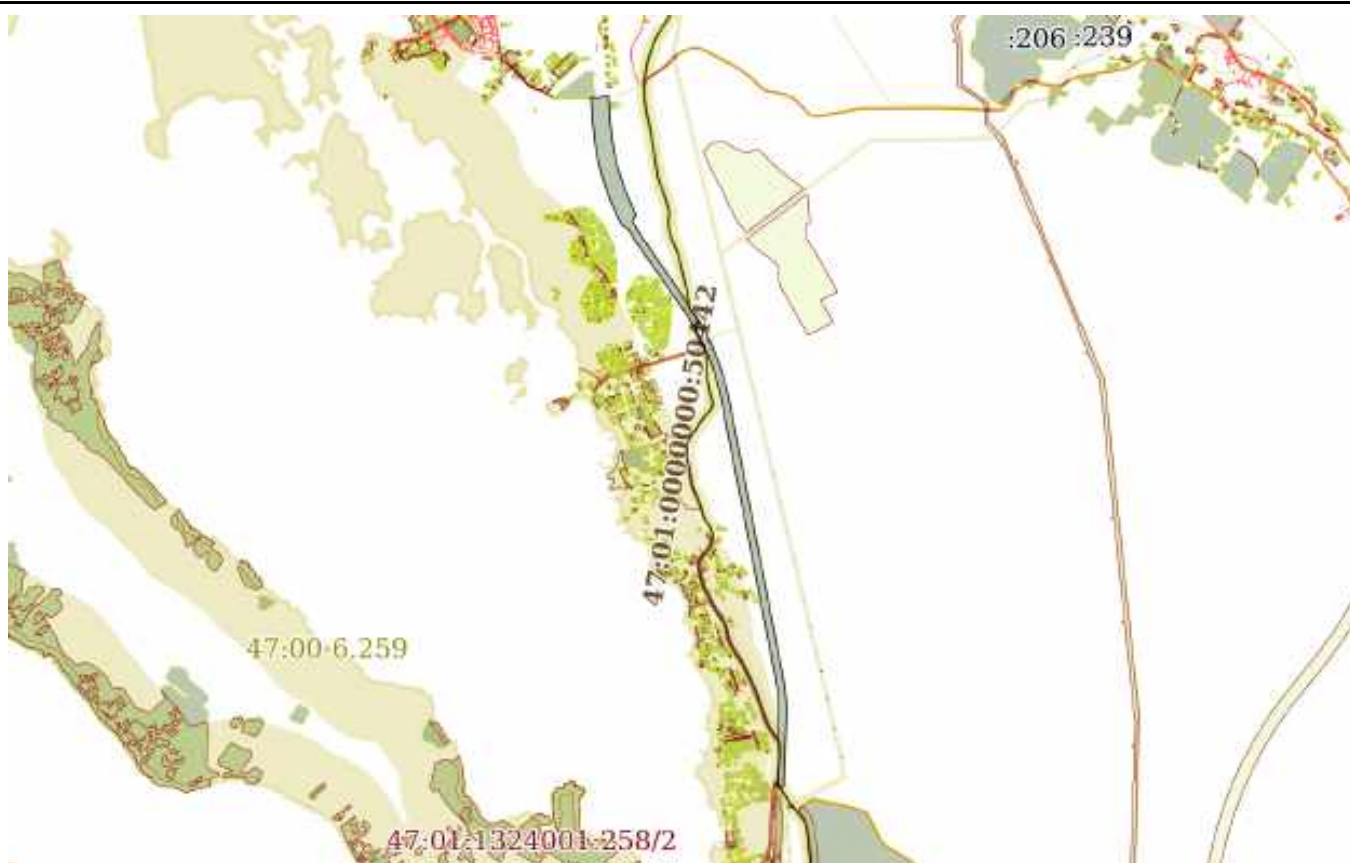
Всего разделов: 7

Всего листов выписки: 1210

06.12.2023г. № КУВИ-001/2023-273313032

Кадастровый номер:

47:01:0000000:4(Единое землепользование)



Масштаб 1:60000

Условные обозначения:

ДОКУМЕНТ ПОДПИСАН
ЭЛЕКТРОННОЙ ПОДПИСЬЮ

Сертификат: 00ВВ056В7401СВ38D2В3576АСDC8425108

Владелец: ФЕДЕРАЛЬНАЯ СЛУЖБА ГОСУДАРСТВЕННОЙ

РЕГИСТРАЦИИ, КАДАСТРА И КАРТОГРАФИИ

Действителен: с 27.06.2023 по 19.09.2024

полное наименование должности

инициалы, фамилия

Земельный участок

вид объекта недвижимости

Лист № 115 раздела 3

Всего листов раздела 3: 146

Всего разделов: 7

Всего листов выписки: 1210

06.12.2023г. № КУВИ-001/2023-273313032

Кадастровый номер:

47:01:0000000:4(Единое землепользование)



Масштаб 1:20000

Условные обозначения:

ДОКУМЕНТ ПОДПИСАН
ЭЛЕКТРОННОЙ ПОДПИСЬЮ

Сертификат: 00ВВ056В7401СВ38D2В3576АСDC8425108

Владелец: ФЕДЕРАЛЬНАЯ СЛУЖБА ГОСУДАРСТВЕННОЙ

РЕГИСТРАЦИИ, КАДАСТРА И КАРТОГРАФИИ

Действителен: с 27.06.2023 по 19.09.2024

полное наименование должности

инициалы, фамилия

Земельный участок

вид объекта недвижимости

Лист № 116 раздела 3

Всего листов раздела 3: 146

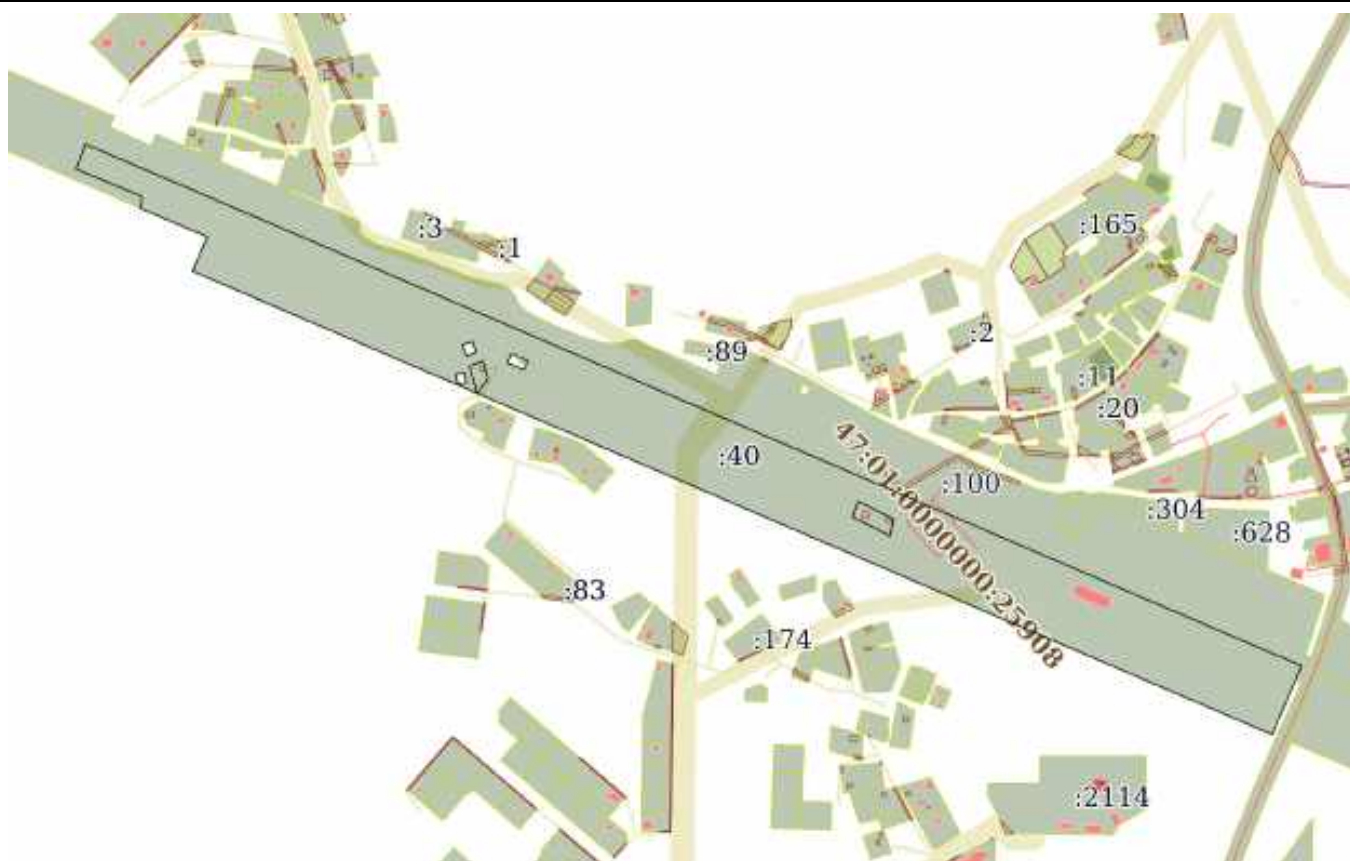
Всего разделов: 7

Всего листов выписки: 1210

06.12.2023г. № КУВИ-001/2023-273313032

Кадастровый номер:

47:01:0000000:4(Единое землепользование)



Масштаб 1:10000

Условные обозначения:

ДОКУМЕНТ ПОДПИСАН
ЭЛЕКТРОННОЙ ПОДПИСЬЮ

Сертификат: 00BV056B7401CB38D2B3576ACDC8425108

Владелец: ФЕДЕРАЛЬНАЯ СЛУЖБА ГОСУДАРСТВЕННОЙ

РЕГИСТРАЦИИ, КАДАСТРА И КАРТОГРАФИИ

Действителен: с 27.06.2023 по 19.09.2024

полное наименование должности

инициалы, фамилия

Земельный участок

вид объекта недвижимости

Лист № 117 раздела 3

Всего листов раздела 3: 146

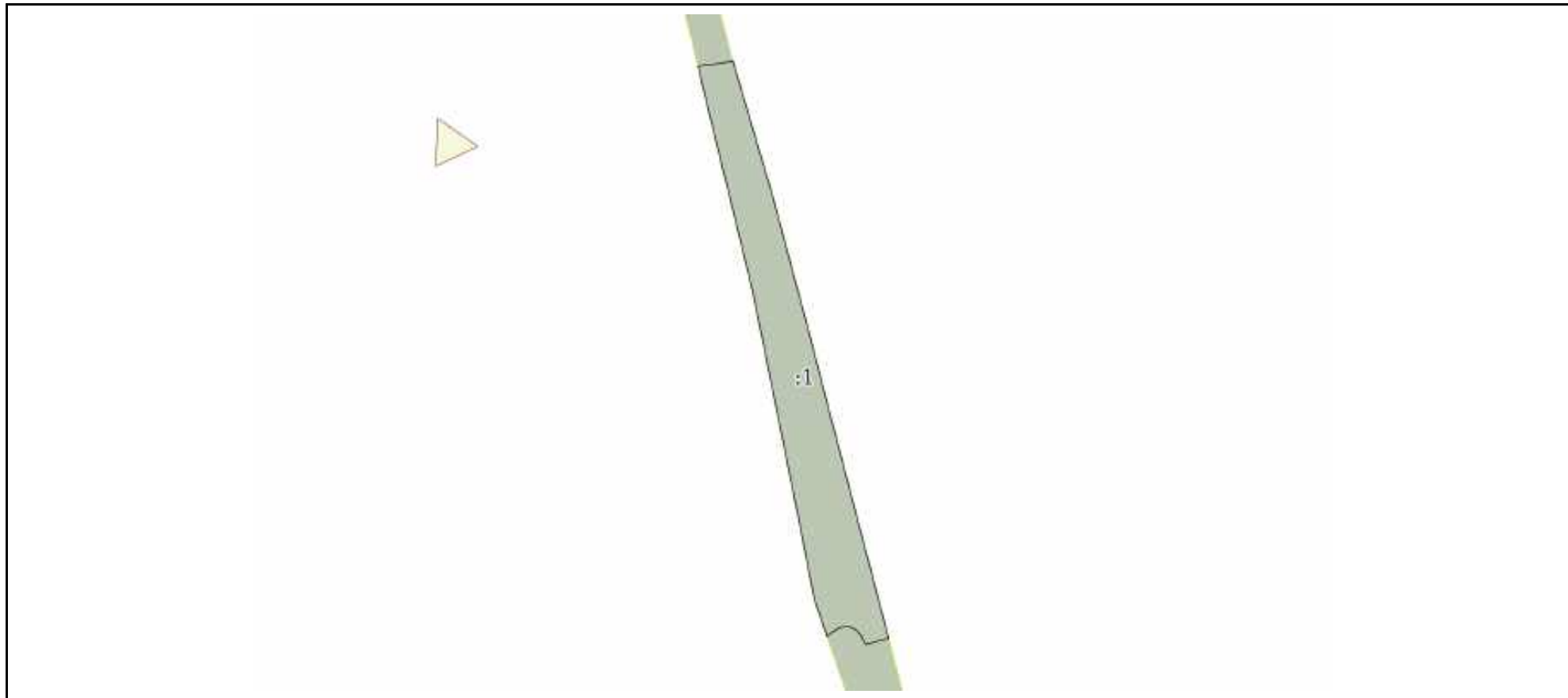
Всего разделов: 7

Всего листов выписки: 1210

06.12.2023г. № КУВИ-001/2023-273313032

Кадастровый номер:

47:01:0000000:4(Единое землепользование)



Масштаб 1:9000

Условные обозначения:

ДОКУМЕНТ ПОДПИСАН
ЭЛЕКТРОННОЙ ПОДПИСЬЮ

Сертификат: 00ВВ056В7401СВ38D2В3576АСDС8425108

Владелец: ФЕДЕРАЛЬНАЯ СЛУЖБА ГОСУДАРСТВЕННОЙ
РЕГИСТРАЦИИ, КАДАСТРА И КАРТОГРАФИИ
Действителен: с 27.06.2023 по 19.09.2024

полное наименование должности

инициалы, фамилия

Земельный участок

вид объекта недвижимости

Лист № 118 раздела 3

Всего листов раздела 3: 146

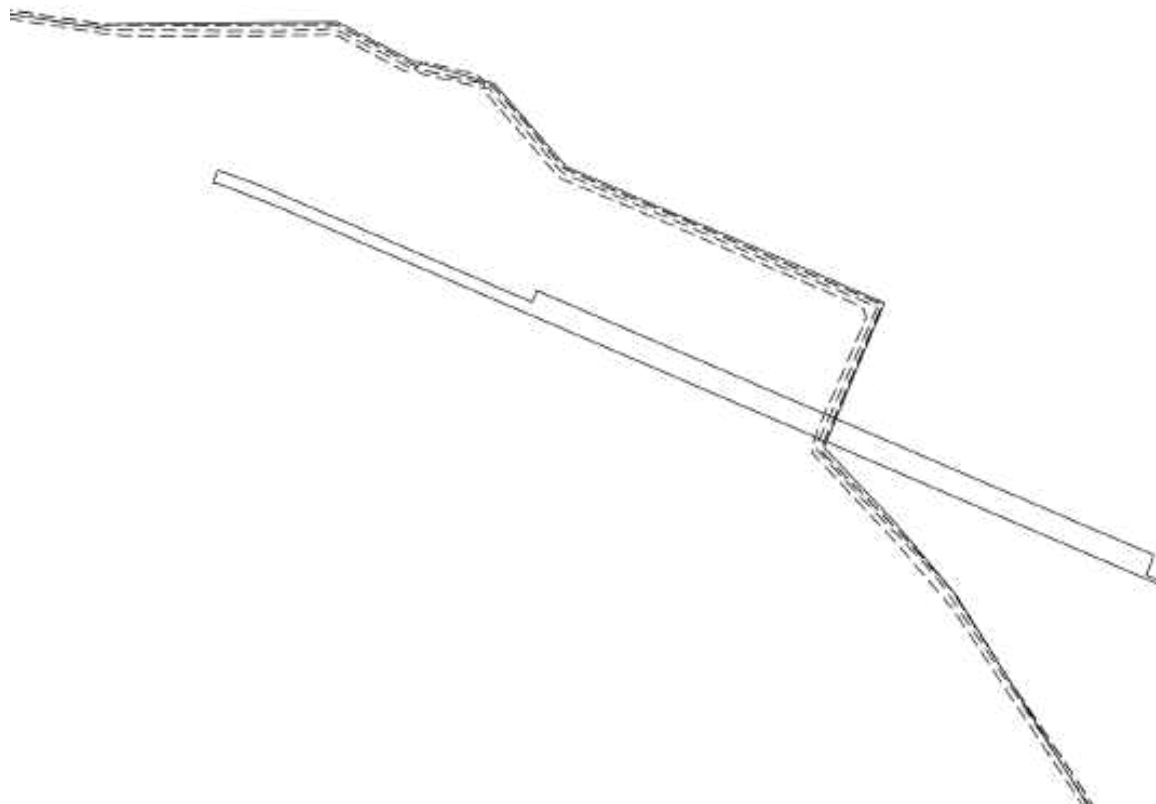
Всего разделов: 7

Всего листов выписки: 1210

06.12.2023г. № КУВИ-001/2023-273313032

Кадастровый номер:

47:01:0000000:4(Единое землепользование)



Масштаб 1:30000

Условные обозначения:

ДОКУМЕНТ ПОДПИСАН
ЭЛЕКТРОННОЙ ПОДПИСЬЮ

Сертификат: 00ВВ056В7401СВ38Д2В3576АСДС8425108

Владелец: ФЕДЕРАЛЬНАЯ СЛУЖБА ГОСУДАРСТВЕННОЙ
РЕГИСТРАЦИИ, КАДАСТРА И КАРТОГРАФИИ
Действителен: с 27.06.2023 по 19.09.2024

полное наименование должности

инициалы, фамилия

Земельный участок

вид объекта недвижимости

Лист № 119 раздела 3

Всего листов раздела 3: 146

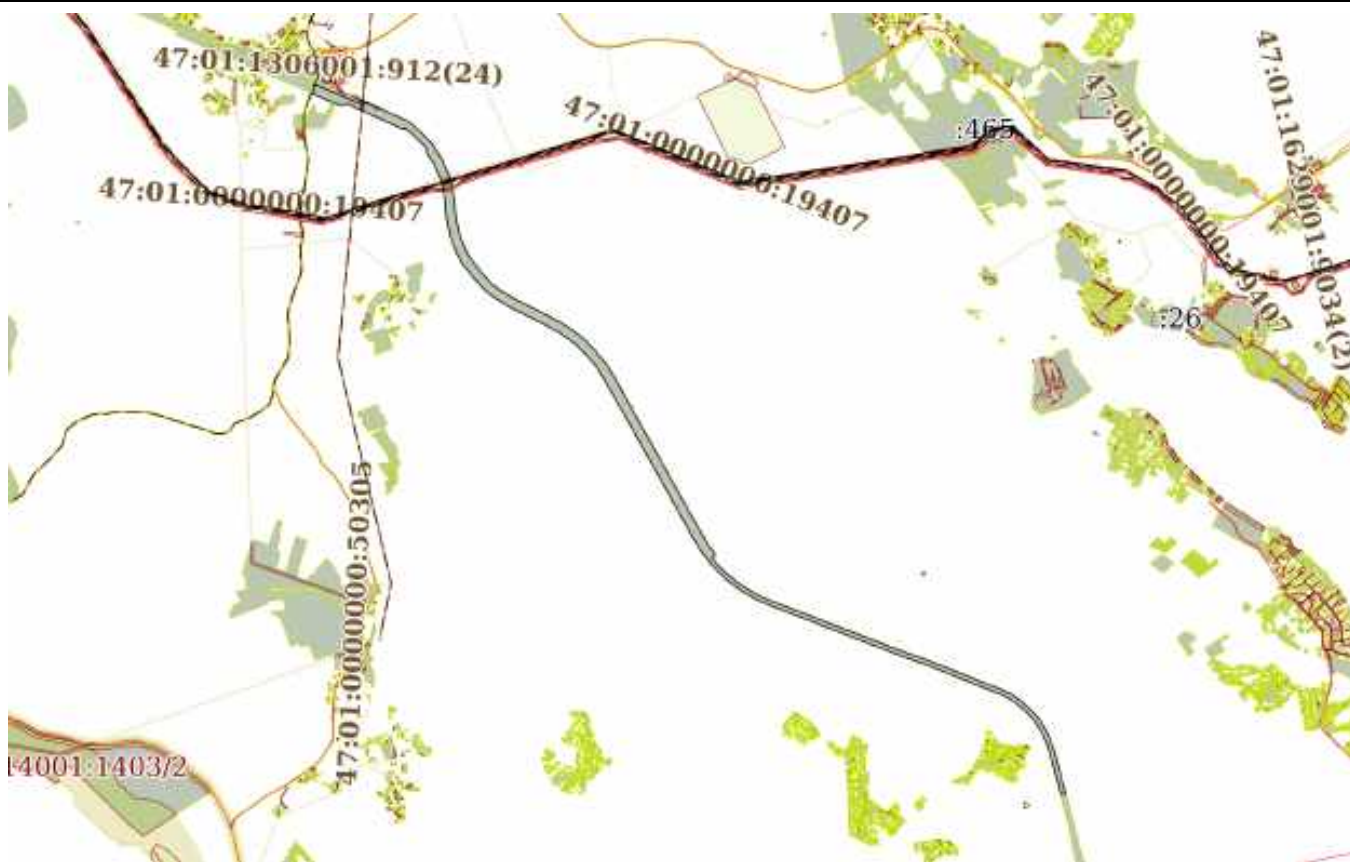
Всего разделов: 7

Всего листов выписки: 1210

06.12.2023г. № КУВИ-001/2023-273313032

Кадастровый номер:

47:01:0000000:4(Единое землепользование)



Масштаб 1:80000

Условные обозначения:



ДОКУМЕНТ ПОДПИСАН
ЭЛЕКТРОННОЙ ПОДПИСЬЮ

Сертификат: 00ВВ056В7401СВ38D2В3576АСDС8425108

Владелец: ФЕДЕРАЛЬНАЯ СЛУЖБА ГОСУДАРСТВЕННОЙ
РЕГИСТРАЦИИ, КАДАСТРА И КАРТОГРАФИИ
Действителен: с 27.06.2023 по 19.09.2024

полное наименование должности

инициалы, фамилия

Земельный участок			
вид объекта недвижимости			
Лист № 120 раздела 3	Всего листов раздела 3: 146	Всего разделов: 7	Всего листов выписки: 1210


06.12.2023г. № КУВИ-001/2023-273313032

Кадастровый номер: 47:01:0000000:4(Единое землепользование)

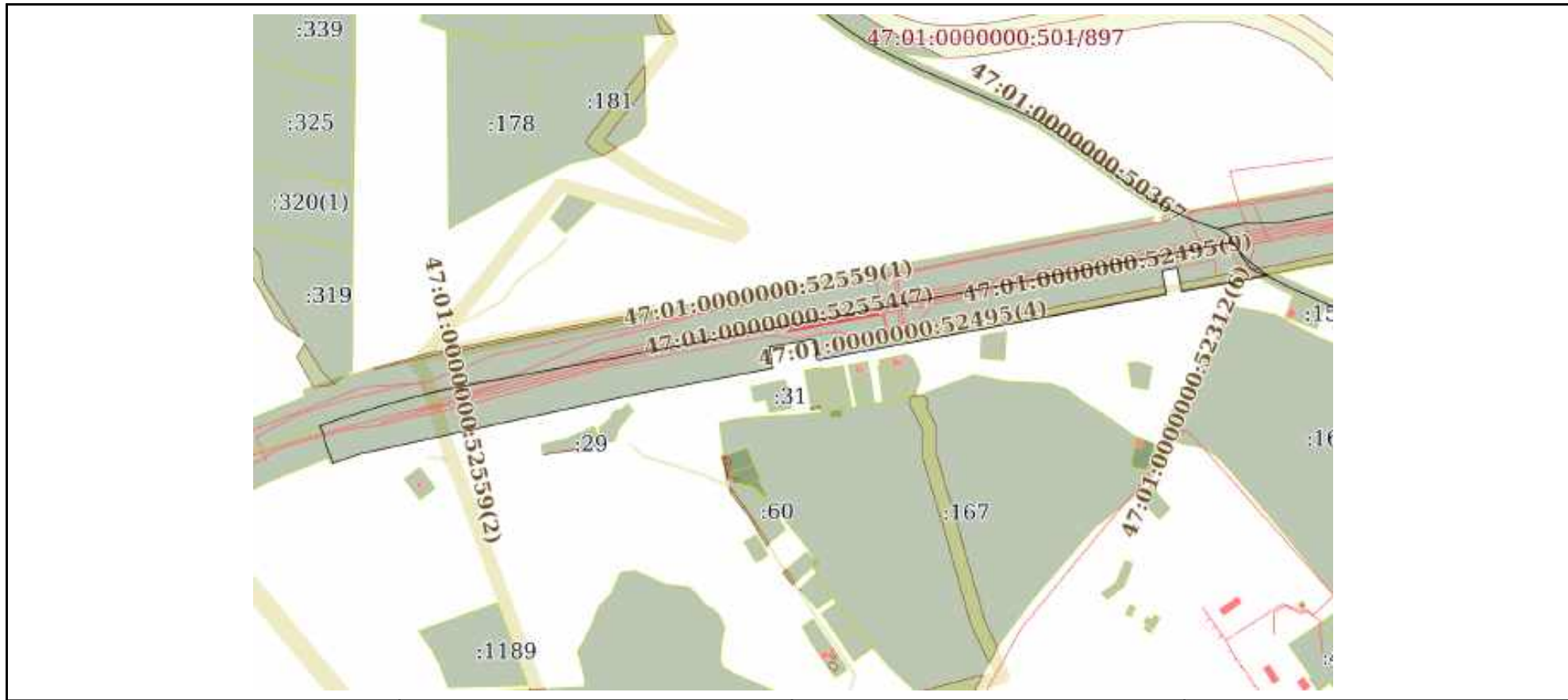


Масштаб 1:20000


Условные обозначения:

полное наименование должности	 ДОКУМЕНТ ПОДПИСАН ЭЛЕКТРОННОЙ ПОДПИСЬЮ	инициалы, фамилия
	Сертификат: 00ВВ056В7401СВ38D2В3576АСDС8425108 Владелец: ФЕДЕРАЛЬНАЯ СЛУЖБА ГОСУДАРСТВЕННОЙ РЕГИСТРАЦИИ, КАДАСТРА И КАРТОГРАФИИ Действителен: с 27.06.2023 по 19.09.2024	

Земельный участок			
вид объекта недвижимости			
Лист № 121 раздела 3	Всего листов раздела 3: 146	Всего разделов: 7	Всего листов выписки: 1210
06.12.2023г. № КУВИ-001/2023-273313032			
Кадастровый номер:		47:01:0000000:4(Единое землепользование)	



Масштаб 1:9000 Условные обозначения:

	 <p>ДОКУМЕНТ ПОДПИСАН ЭЛЕКТРОННОЙ ПОДПИСЬЮ</p> <p>Сертификат: 00ВВ056В7401СВ38Д2В3576АСДС8425108 Владелец: ФЕДЕРАЛЬНАЯ СЛУЖБА ГОСУДАРСТВЕННОЙ РЕГИСТРАЦИИ, КАДАСТРА И КАРТОГРАФИИ Действителен: с 27.06.2023 по 19.09.2024</p>	
полное наименование должности		инициалы, фамилия

Земельный участок

вид объекта недвижимости

Лист № 122 раздела 3

Всего листов раздела 3: 146

Всего разделов: 7

Всего листов выписки: 1210

06.12.2023г. № КУВИ-001/2023-273313032

Кадастровый номер:

47:01:0000000:4(Единое землепользование)



Масштаб 1:4000

Условные обозначения:

ДОКУМЕНТ ПОДПИСАН
ЭЛЕКТРОННОЙ ПОДПИСЬЮ

Сертификат: 00ВВ056В7401СВ38D2В3576АСDС8425108

Владелец: ФЕДЕРАЛЬНАЯ СЛУЖБА ГОСУДАРСТВЕННОЙ
РЕГИСТРАЦИИ, КАДАСТРА И КАРТОГРАФИИ
Действителен: с 27.06.2023 по 19.09.2024

полное наименование должности

инициалы, фамилия

Земельный участок

вид объекта недвижимости

Лист № 123 раздела 3

Всего листов раздела 3: 146

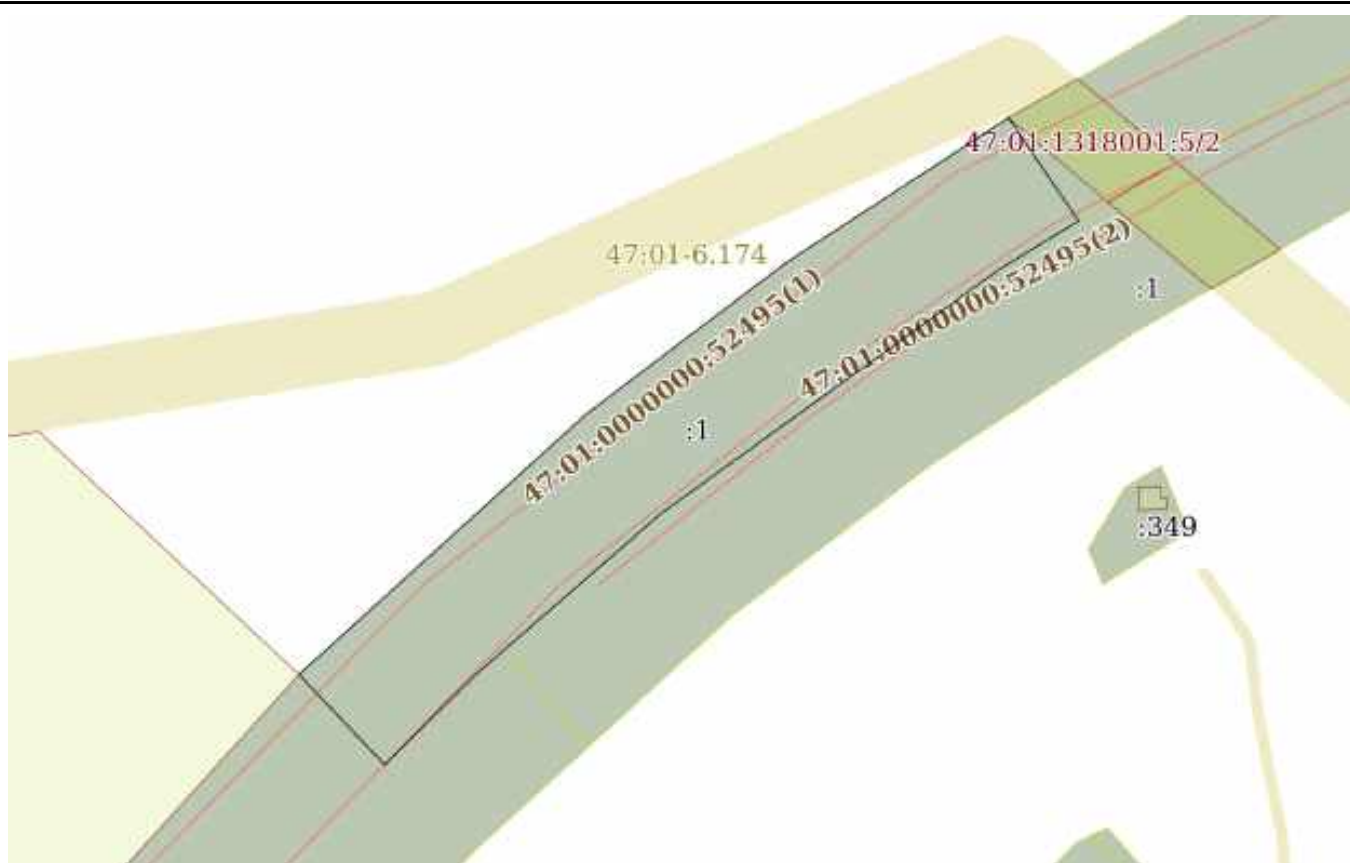
Всего разделов: 7

Всего листов выписки: 1210

06.12.2023г. № КУВИ-001/2023-273313032

Кадастровый номер:

47:01:0000000:4(Единое землепользование)



Масштаб 1:3000

Условные обозначения:

ДОКУМЕНТ ПОДПИСАН
ЭЛЕКТРОННОЙ ПОДПИСЬЮ

Сертификат: 00ВВ056В7401СВ38Д2В3576АСДС8425108

Владелец: ФЕДЕРАЛЬНАЯ СЛУЖБА ГОСУДАРСТВЕННОЙ
РЕГИСТРАЦИИ, КАДАСТРА И КАРТОГРАФИИ
Действителен: с 27.06.2023 по 19.09.2024

полное наименование должности

инициалы, фамилия

Земельный участок

вид объекта недвижимости

Лист № 124 раздела 3

Всего листов раздела 3: 146

Всего разделов: 7

Всего листов выписки: 1210

06.12.2023г. № КУВИ-001/2023-273313032

Кадастровый номер:

47:01:0000000:4(Единое землепользование)



Масштаб 1:20000

Условные обозначения:

ДОКУМЕНТ ПОДПИСАН
ЭЛЕКТРОННОЙ ПОДПИСЬЮ

Сертификат: 00BV056B7401CB38D2B3576ACDC8425108

Владелец: ФЕДЕРАЛЬНАЯ СЛУЖБА ГОСУДАРСТВЕННОЙ

РЕГИСТРАЦИИ, КАДАСТРА И КАРТОГРАФИИ

Действителен: с 27.06.2023 по 19.09.2024

полное наименование должности

инициалы, фамилия

Земельный участок

вид объекта недвижимости

Лист № 125 раздела 3

Всего листов раздела 3: 146

Всего разделов: 7

Всего листов выписки: 1210

06.12.2023г. № КУВИ-001/2023-273313032

Кадастровый номер:

47:01:0000000:4(Единое землепользование)



Масштаб 1:30000

Условные обозначения:

ДОКУМЕНТ ПОДПИСАН
ЭЛЕКТРОННОЙ ПОДПИСЬЮ

Сертификат: 00ВВ056В7401СВ38D2В3576АСDC8425108

Владелец: ФЕДЕРАЛЬНАЯ СЛУЖБА ГОСУДАРСТВЕННОЙ

РЕГИСТРАЦИИ, КАДАСТРА И КАРТОГРАФИИ

Действителен: с 27.06.2023 по 19.09.2024

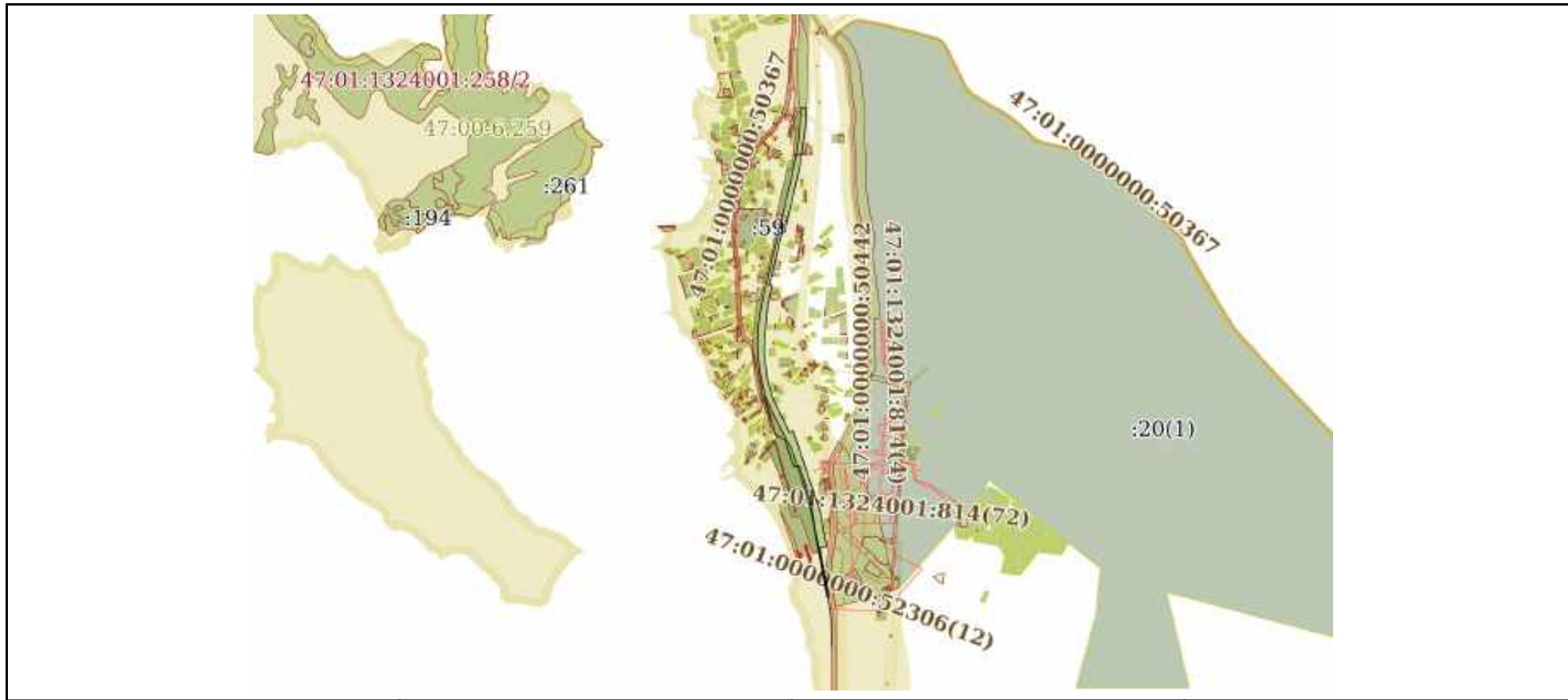
полное наименование должности

инициалы, фамилия


Земельный участок			
вид объекта недвижимости			
Лист № 126 раздела 3	Всего листов раздела 3: 146	Всего разделов: 7	Всего листов выписки: 1210

06.12.2023г. № КУВИ-001/2023-273313032

Кадастровый номер: 47:01:0000000:4(Единое землепользование)



Масштаб 1:30000 Условные обозначения:

полное наименование должности	 ДОКУМЕНТ ПОДПИСАН ЭЛЕКТРОННОЙ ПОДПИСЬЮ	инициалы, фамилия
	Сертификат: 00BV056B7401CB38D2B3576ACDC8425108 Владелец: ФЕДЕРАЛЬНАЯ СЛУЖБА ГОСУДАРСТВЕННОЙ РЕГИСТРАЦИИ, КАДАСТРА И КАРТОГРАФИИ Действителен: с 27.06.2023 по 19.09.2024	

Земельный участок

вид объекта недвижимости

Лист № 127 раздела 3

Всего листов раздела 3: 146

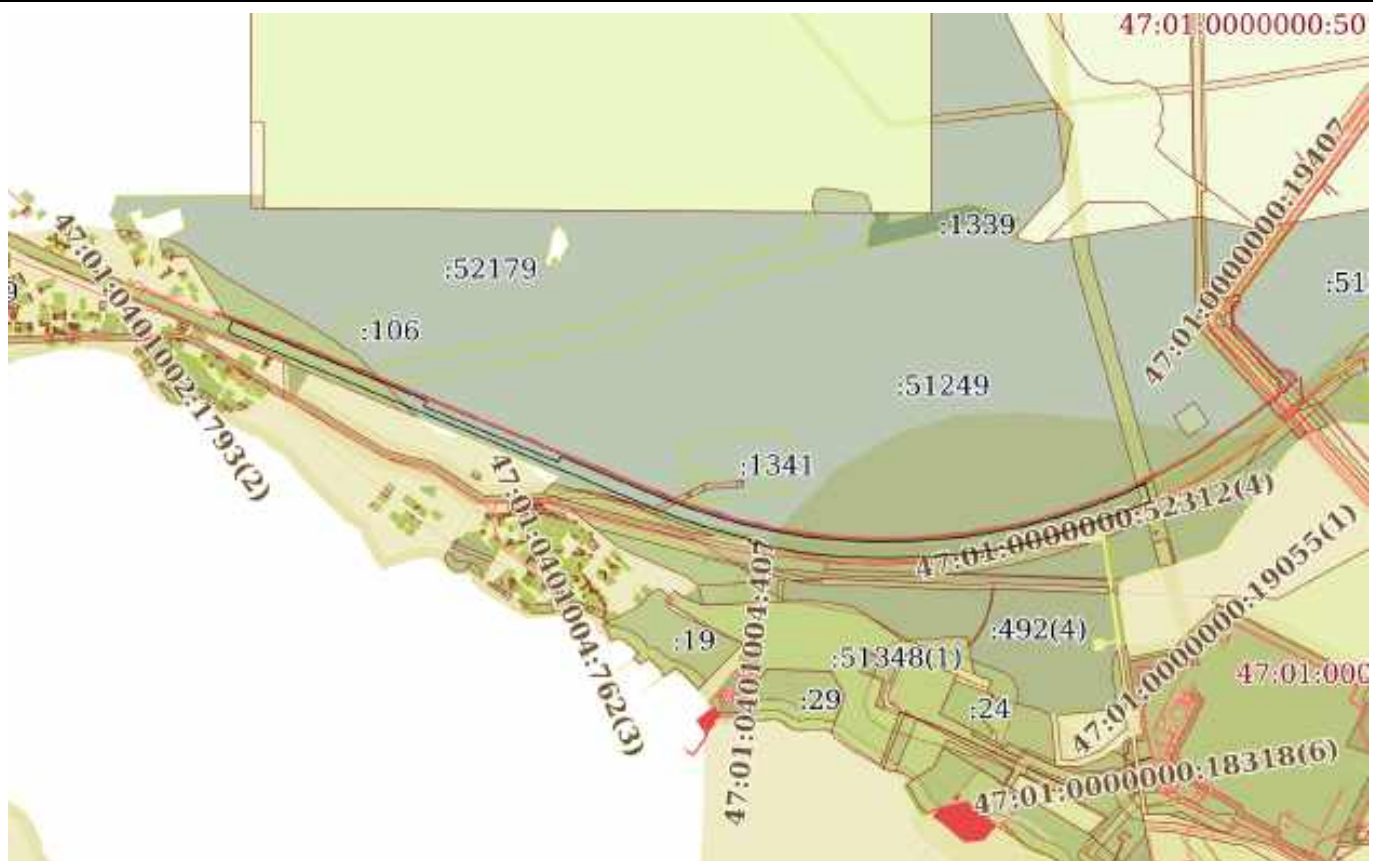
Всего разделов: 7

Всего листов выписки: 1210

06.12.2023г. № КУВИ-001/2023-273313032

Кадастровый номер:

47:01:0000000:4(Единое землепользование)



Масштаб 1:30000

Условные обозначения:



ДОКУМЕНТ ПОДПИСАН
ЭЛЕКТРОННОЙ ПОДПИСЬЮ

Сертификат: 00ВВ056В7401СВ38D2В3576АСDС8425108

Владелец: ФЕДЕРАЛЬНАЯ СЛУЖБА ГОСУДАРСТВЕННОЙ
РЕГИСТРАЦИИ, КАДАСТРА И КАРТОГРАФИИ
Действителен: с 27.06.2023 по 19.09.2024

полное наименование должности

инициалы, фамилия

Земельный участок

вид объекта недвижимости

Лист № 128 раздела 3

Всего листов раздела 3: 146

Всего разделов: 7

Всего листов выписки: 1210

06.12.2023г. № КУВИ-001/2023-273313032

Кадастровый номер:

47:01:0000000:4(Единое землепользование)



Масштаб 1:6000

Условные обозначения:



ДОКУМЕНТ ПОДПИСАН
ЭЛЕКТРОННОЙ ПОДПИСЬЮ

Сертификат: 00ВВ056В7401СВ38D2В3576АСDC8425108

Владелец: ФЕДЕРАЛЬНАЯ СЛУЖБА ГОСУДАРСТВЕННОЙ
РЕГИСТРАЦИИ, КАДАСТРА И КАРТОГРАФИИ
Действителен: с 27.06.2023 по 19.09.2024

полное наименование должности

инициалы, фамилия

Земельный участок

вид объекта недвижимости

Лист № 129 раздела 3

Всего листов раздела 3: 146

Всего разделов: 7

Всего листов выписки: 1210

06.12.2023г. № КУВИ-001/2023-273313032

Кадастровый номер:

47:01:0000000:4(Единое землепользование)



Масштаб 1:20000

Условные обозначения:

ДОКУМЕНТ ПОДПИСАН
ЭЛЕКТРОННОЙ ПОДПИСЬЮ

Сертификат: 00ВВ056В7401СВ38D2В3576АСDС8425108

Владелец: ФЕДЕРАЛЬНАЯ СЛУЖБА ГОСУДАРСТВЕННОЙ

РЕГИСТРАЦИИ, КАДАСТРА И КАРТОГРАФИИ

Действителен: с 27.06.2023 по 19.09.2024

полное наименование должности

инициалы, фамилия

Земельный участок

вид объекта недвижимости

Лист № 130 раздела 3

Всего листов раздела 3: 146

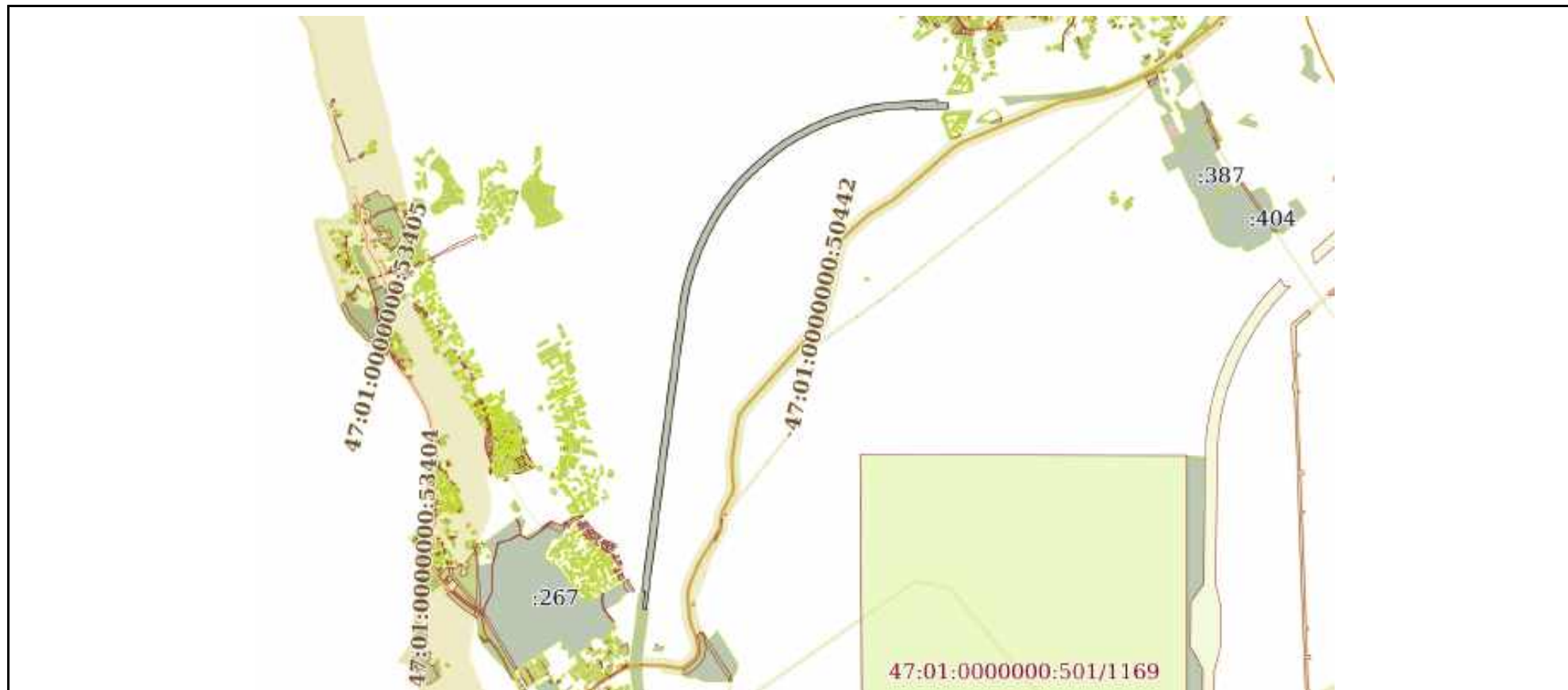
Всего разделов: 7

Всего листов выписки: 1210

06.12.2023г. № КУВИ-001/2023-273313032

Кадастровый номер:

47:01:0000000:4(Единое землепользование)



Масштаб 1:50000

Условные обозначения:

ДОКУМЕНТ ПОДПИСАН
ЭЛЕКТРОННОЙ ПОДПИСЬЮ

Сертификат: 00ВВ056В7401СВ38D2В3576АСDC8425108

Владелец: ФЕДЕРАЛЬНАЯ СЛУЖБА ГОСУДАРСТВЕННОЙ

РЕГИСТРАЦИИ, КАДАСТРА И КАРТОГРАФИИ

Действителен: с 27.06.2023 по 19.09.2024

полное наименование должности

инициалы, фамилия

Земельный участок

вид объекта недвижимости

Лист № 131 раздела 3

Всего листов раздела 3: 146

Всего разделов: 7

Всего листов выписки: 1210

06.12.2023г. № КУВИ-001/2023-273313032

Кадастровый номер:

47:01:0000000:4(Единое землепользование)



Масштаб 1:30000

Условные обозначения:

ДОКУМЕНТ ПОДПИСАН
ЭЛЕКТРОННОЙ ПОДПИСЬЮ

Сертификат: 00BV056V7401CV38D2B3576ACDC8425108

Владелец: ФЕДЕРАЛЬНАЯ СЛУЖБА ГОСУДАРСТВЕННОЙ
РЕГИСТРАЦИИ, КАДАСТРА И КАРТОГРАФИИ
Действителен: с 27.06.2023 по 19.09.2024

полное наименование должности

инициалы, фамилия

Земельный участок

вид объекта недвижимости

Лист № 132 раздела 3

Всего листов раздела 3: 146

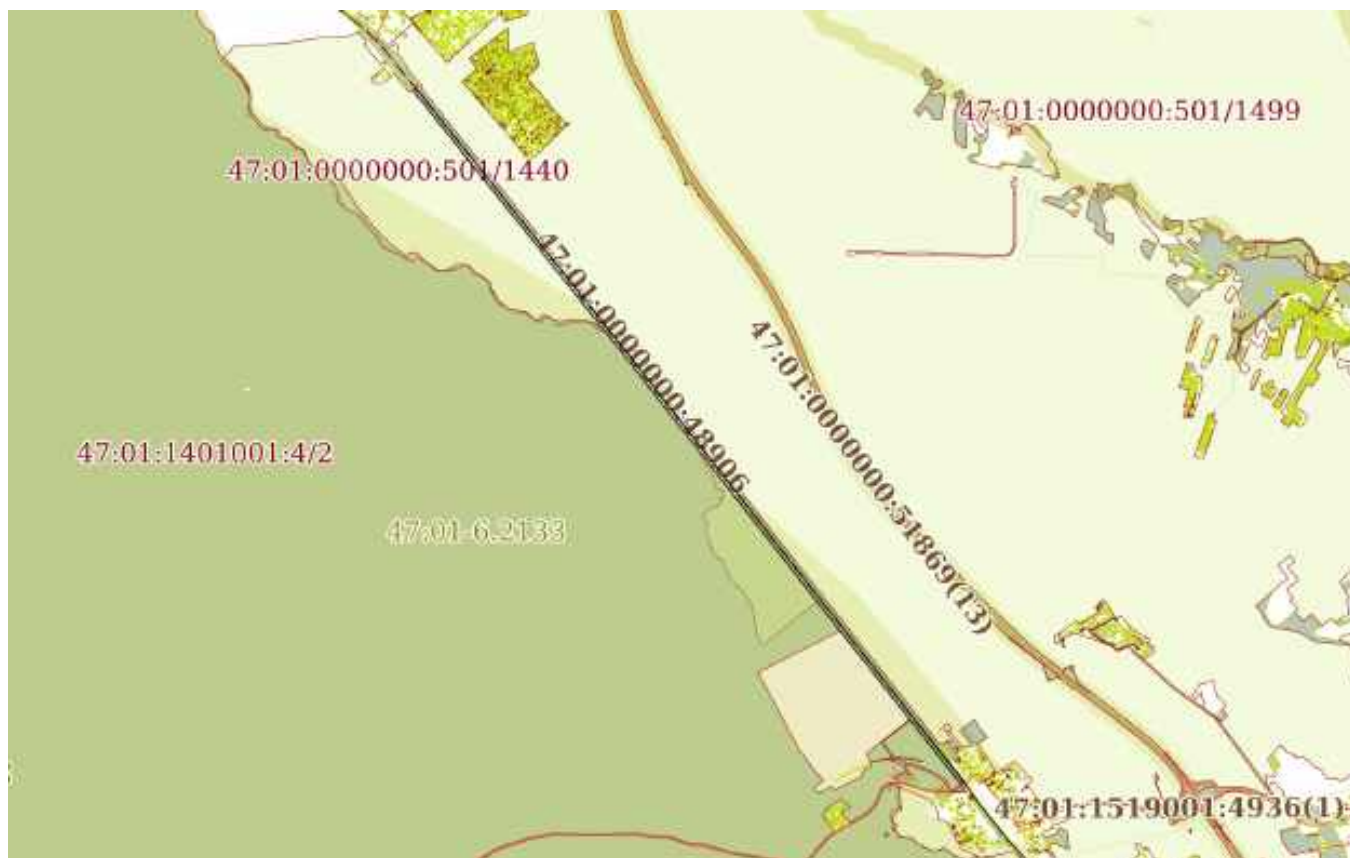
Всего разделов: 7

Всего листов выписки: 1210

06.12.2023г. № КУВИ-001/2023-273313032

Кадастровый номер:

47:01:0000000:4(Единое землепользование)



Масштаб 1:90000

Условные обозначения:

ДОКУМЕНТ ПОДПИСАН
ЭЛЕКТРОННОЙ ПОДПИСЬЮ

Сертификат: 00ВВ056В7401СВ38D2В3576АСDС8425108

Владелец: ФЕДЕРАЛЬНАЯ СЛУЖБА ГОСУДАРСТВЕННОЙ
РЕГИСТРАЦИИ, КАДАСТРА И КАРТОГРАФИИ
Действителен: с 27.06.2023 по 19.09.2024

полное наименование должности

инициалы, фамилия

Земельный участок

вид объекта недвижимости

Лист № 133 раздела 3

Всего листов раздела 3: 146

Всего разделов: 7

Всего листов выписки: 1210

06.12.2023г. № КУВИ-001/2023-273313032

Кадастровый номер:

47:01:0000000:4(Единое землепользование)



Масштаб 1:30000

Условные обозначения:



ДОКУМЕНТ ПОДПИСАН
ЭЛЕКТРОННОЙ ПОДПИСЬЮ

Сертификат: 00ВВ056В7401СВ38Д2В3576АСДС8425108

Владелец: ФЕДЕРАЛЬНАЯ СЛУЖБА ГОСУДАРСТВЕННОЙ
РЕГИСТРАЦИИ, КАДАСТРА И КАРТОГРАФИИ
Действителен: с 27.06.2023 по 19.09.2024

полное наименование должности

инициалы, фамилия

Земельный участок			
вид объекта недвижимости			
Лист № 134 раздела 3	Всего листов раздела 3: 146	Всего разделов: 7	Всего листов выписки: 1210
06.12.2023г. № КУВИ-001/2023-273313032			
Кадастровый номер:		47:01:0000000:4(Единое землепользование)	



Масштаб 1:60000	Условные обозначения:	
-----------------	-----------------------	--

полное наименование должности	 ДОКУМЕНТ ПОДПИСАН ЭЛЕКТРОННОЙ ПОДПИСЬЮ	инициалы, фамилия
	Сертификат: 00ВВ056В7401СВ38D2В3576АСDC8425108 Владелец: ФЕДЕРАЛЬНАЯ СЛУЖБА ГОСУДАРСТВЕННОЙ РЕГИСТРАЦИИ, КАДАСТРА И КАРТОГРАФИИ Действителен: с 27.06.2023 по 19.09.2024	

Земельный участок

вид объекта недвижимости

Лист № 135 раздела 3

Всего листов раздела 3: 146

Всего разделов: 7

Всего листов выписки: 1210

06.12.2023г. № КУВИ-001/2023-273313032

Кадастровый номер:

47:01:0000000:4(Единое землепользование)



Масштаб 1:80000

Условные обозначения:

ДОКУМЕНТ ПОДПИСАН
ЭЛЕКТРОННОЙ ПОДПИСЬЮ

Сертификат: 00ВВ056В7401СВ38D2В3576АСDC8425108

Владелец: ФЕДЕРАЛЬНАЯ СЛУЖБА ГОСУДАРСТВЕННОЙ
РЕГИСТРАЦИИ, КАДАСТРА И КАРТОГРАФИИ
Действителен: с 27.06.2023 по 19.09.2024

полное наименование должности

инициалы, фамилия

Земельный участок			
вид объекта недвижимости			
Лист № 136 раздела 3	Всего листов раздела 3: 146	Всего разделов: 7	Всего листов выписки: 1210
06.12.2023г. № КУВИ-001/2023-273313032			
Кадастровый номер:		47:01:0000000:4(Единое землепользование)	



Масштаб 1:9000 Условные обозначения:

полное наименование должности	 ДОКУМЕНТ ПОДПИСАН ЭЛЕКТРОННОЙ ПОДПИСЬЮ	инициалы, фамилия
	Сертификат: 00ВВ056В7401СВ38D2В3576АСDС8425108 Владелец: ФЕДЕРАЛЬНАЯ СЛУЖБА ГОСУДАРСТВЕННОЙ РЕГИСТРАЦИИ, КАДАСТРА И КАРТОГРАФИИ Действителен: с 27.06.2023 по 19.09.2024	

Земельный участок			
вид объекта недвижимости			
Лист № 137 раздела 3	Всего листов раздела 3: 146	Всего разделов: 7	Всего листов выписки: 1210
06.12.2023г. № КУВИ-001/2023-273313032			
Кадастровый номер:		47:01:0000000:4(Единое землепользование)	



Масштаб 1:9000	Условные обозначения:	
----------------	-----------------------	--

полное наименование должности	 ДОКУМЕНТ ПОДПИСАН ЭЛЕКТРОННОЙ ПОДПИСЬЮ	инициалы, фамилия
	Сертификат: 00ВВ056В7401СВ38D2В3576АСDC8425108 Владелец: ФЕДЕРАЛЬНАЯ СЛУЖБА ГОСУДАРСТВЕННОЙ РЕГИСТРАЦИИ, КАДАСТРА И КАРТОГРАФИИ Действителен: с 27.06.2023 по 19.09.2024	

Земельный участок

вид объекта недвижимости

Лист № 138 раздела 3

Всего листов раздела 3: 146

Всего разделов: 7

Всего листов выписки: 1210

06.12.2023г. № КУВИ-001/2023-273313032

Кадастровый номер:

47:01:0000000:4(Единое землепользование)



Масштаб 1:8000

Условные обозначения:

ДОКУМЕНТ ПОДПИСАН
ЭЛЕКТРОННОЙ ПОДПИСЬЮ

Сертификат: 00ВВ056В7401СВ38Д2В3576АСДС8425108

Владелец: ФЕДЕРАЛЬНАЯ СЛУЖБА ГОСУДАРСТВЕННОЙ
РЕГИСТРАЦИИ, КАДАСТРА И КАРТОГРАФИИ
Действителен: с 27.06.2023 по 19.09.2024

полное наименование должности

инициалы, фамилия

Земельный участок

вид объекта недвижимости

Лист № 139 раздела 3

Всего листов раздела 3: 146

Всего разделов: 7

Всего листов выписки: 1210

06.12.2023г. № КУВИ-001/2023-273313032

Кадастровый номер:

47:01:0000000:4(Единое землепользование)



Масштаб 1:20000

Условные обозначения:

ДОКУМЕНТ ПОДПИСАН
ЭЛЕКТРОННОЙ ПОДПИСЬЮ

Сертификат: 00ВВ056В7401СВ38D2В3576АСDС8425108

Владелец: ФЕДЕРАЛЬНАЯ СЛУЖБА ГОСУДАРСТВЕННОЙ
РЕГИСТРАЦИИ, КАДАСТРА И КАРТОГРАФИИ
Действителен: с 27.06.2023 по 19.09.2024

полное наименование должности

инициалы, фамилия

Земельный участок

вид объекта недвижимости

Лист № 140 раздела 3

Всего листов раздела 3: 146

Всего разделов: 7

Всего листов выписки: 1210

06.12.2023г. № КУВИ-001/2023-273313032

Кадастровый номер:

47:01:0000000:4(Единое землепользование)



Масштаб 1:20000

Условные обозначения:

ДОКУМЕНТ ПОДПИСАН
ЭЛЕКТРОННОЙ ПОДПИСЬЮ

Сертификат: 00ВВ056В7401СВ38D2В3576АСDС8425108

Владелец: ФЕДЕРАЛЬНАЯ СЛУЖБА ГОСУДАРСТВЕННОЙ
РЕГИСТРАЦИИ, КАДАСТРА И КАРТОГРАФИИ
Действителен: с 27.06.2023 по 19.09.2024

полное наименование должности

инициалы, фамилия

Земельный участок

вид объекта недвижимости

Лист № 141 раздела 3

Всего листов раздела 3: 146

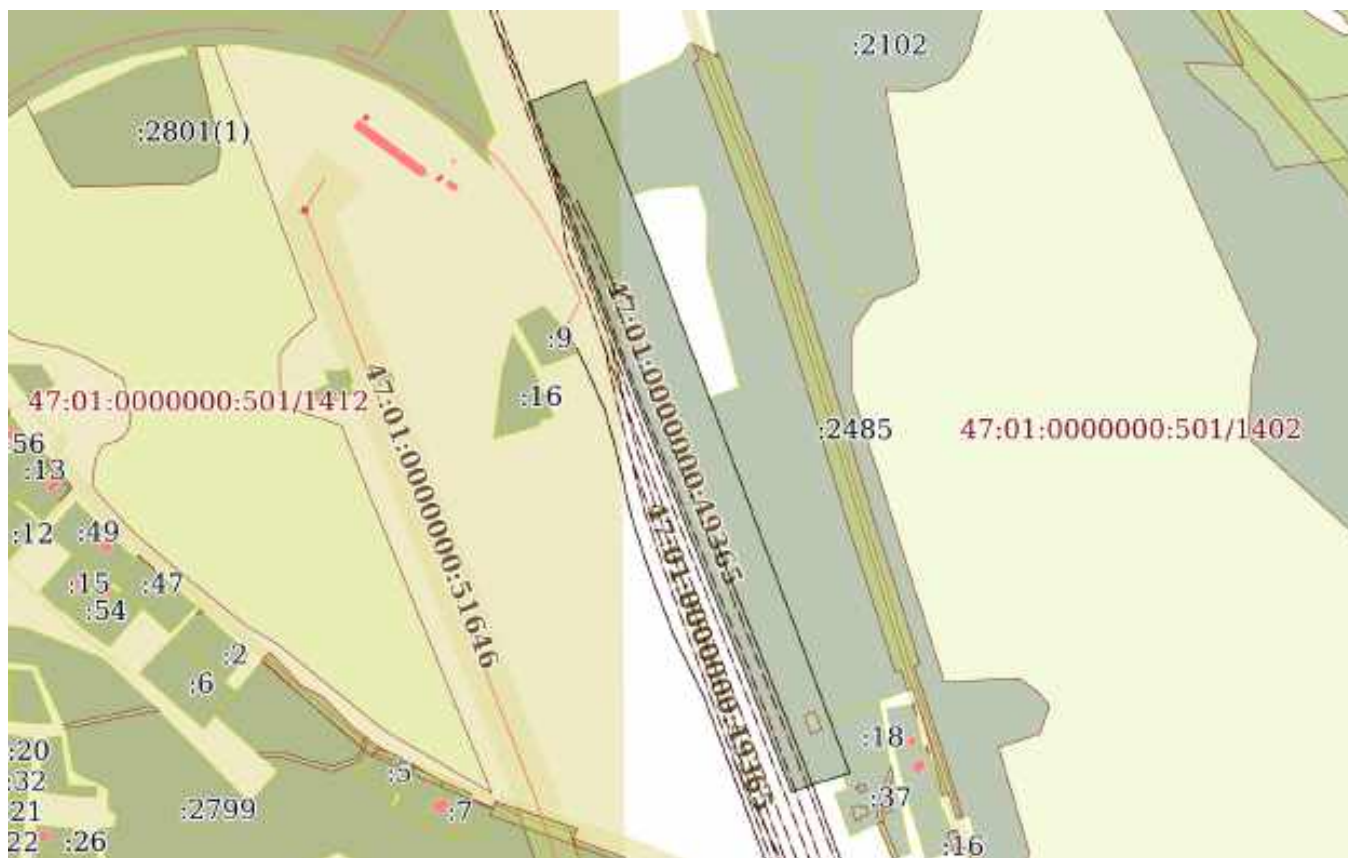
Всего разделов: 7

Всего листов выписки: 1210

06.12.2023г. № КУВИ-001/2023-273313032

Кадастровый номер:

47:01:0000000:4(Единое землепользование)



Масштаб 1:6000

Условные обозначения:

ДОКУМЕНТ ПОДПИСАН
ЭЛЕКТРОННОЙ ПОДПИСЬЮ

Сертификат: 00ВВ056В7401СВ38D2В3576АСDC8425108

Владелец: ФЕДЕРАЛЬНАЯ СЛУЖБА ГОСУДАРСТВЕННОЙ
РЕГИСТРАЦИИ, КАДАСТРА И КАРТОГРАФИИ
Действителен: с 27.06.2023 по 19.09.2024

полное наименование должности

инициалы, фамилия

Земельный участок			
вид объекта недвижимости			
Лист № 142 раздела 3	Всего листов раздела 3: 146	Всего разделов: 7	Всего листов выписки: 1210
06.12.2023г. № КУВИ-001/2023-273313032			
Кадастровый номер:		47:01:0000000:4(Единое землепользование)	



Масштаб 1:9000	Условные обозначения:	
----------------	-----------------------	--

полное наименование должности	 ДОКУМЕНТ ПОДПИСАН ЭЛЕКТРОННОЙ ПОДПИСЬЮ	инициалы, фамилия
	Сертификат: 00ВВ056В7401СВ38Д2В3576АСDC8425108 Владелец: ФЕДЕРАЛЬНАЯ СЛУЖБА ГОСУДАРСТВЕННОЙ РЕГИСТРАЦИИ, КАДАСТРА И КАРТОГРАФИИ Действителен: с 27.06.2023 по 19.09.2024	

Земельный участок
вид объекта недвижимости

Лист № 143 раздела 3

Всего листов раздела 3: 146

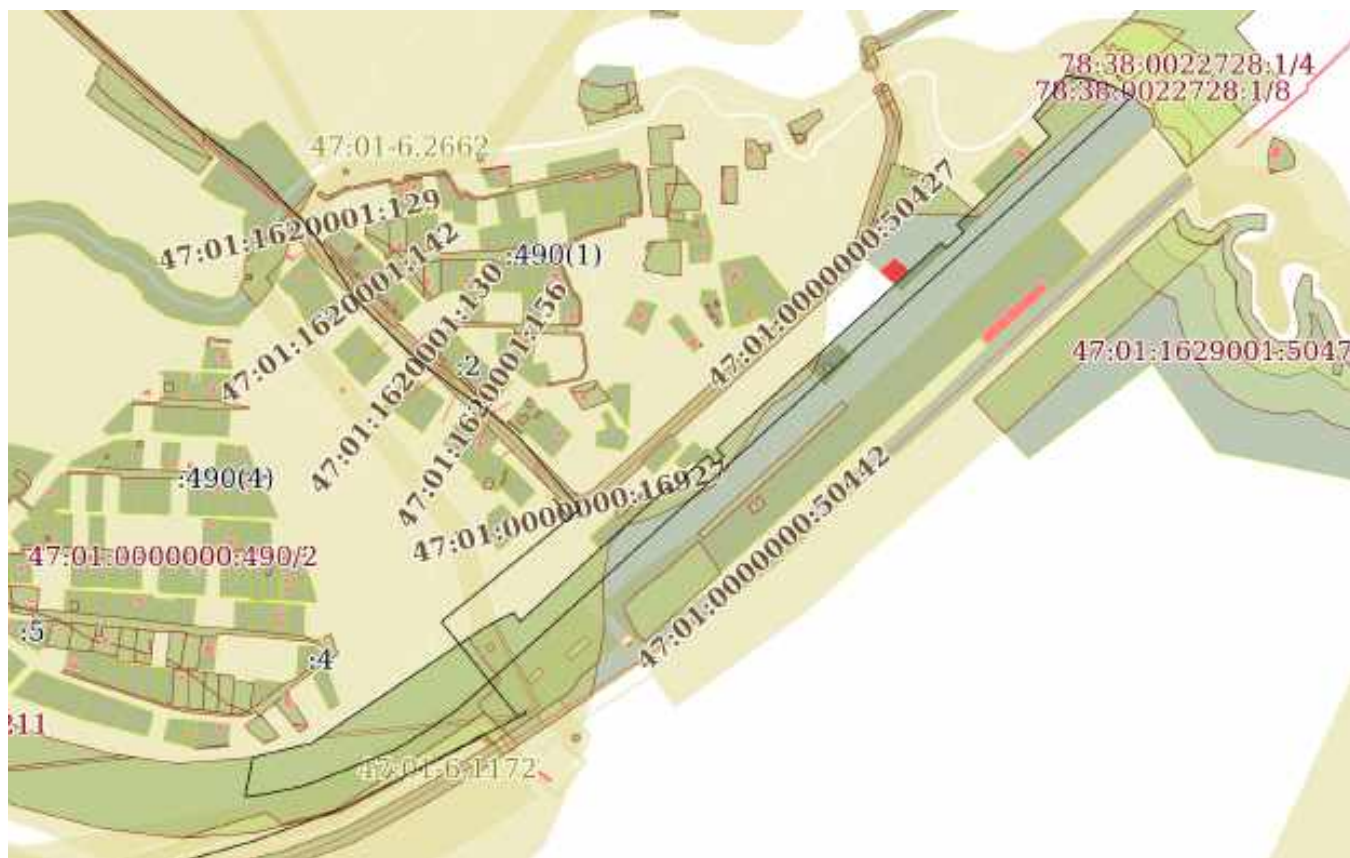
Всего разделов: 7

Всего листов выписки: 1210

06.12.2023г. № КУВИ-001/2023-273313032

Кадастровый номер:

47:01:0000000:4(Единое землепользование)



Масштаб 1:10000

Условные обозначения:



ДОКУМЕНТ ПОДПИСАН
ЭЛЕКТРОННОЙ ПОДПИСЬЮ

Сертификат: 00ВВ056В7401СВ38D2В3576АСDС8425108

Владелец: ФЕДЕРАЛЬНАЯ СЛУЖБА ГОСУДАРСТВЕННОЙ

РЕГИСТРАЦИИ, КАДАСТРА И КАРТОГРАФИИ

Действителен: с 27.06.2023 по 19.09.2024

полное наименование должности

инициалы, фамилия

Земельный участок

вид объекта недвижимости

Лист № 144 раздела 3

Всего листов раздела 3: 146

Всего разделов: 7

Всего листов выписки: 1210

06.12.2023г. № КУВИ-001/2023-273313032

Кадастровый номер:

47:01:0000000:4(Единое землепользование)



Масштаб 1:9000

Условные обозначения:

ДОКУМЕНТ ПОДПИСАН
ЭЛЕКТРОННОЙ ПОДПИСЬЮ

Сертификат: 00BV056B7401CB38D2B3576ACDC8425108

Владелец: ФЕДЕРАЛЬНАЯ СЛУЖБА ГОСУДАРСТВЕННОЙ

РЕГИСТРАЦИИ, КАДАСТРА И КАРТОГРАФИИ

Действителен: с 27.06.2023 по 19.09.2024

полное наименование должности

инициалы, фамилия

Земельный участок

вид объекта недвижимости

Лист № 146 раздела 3

Всего листов раздела 3: 146

Всего разделов: 7

Всего листов выписки: 1210

06.12.2023г. № КУВИ-001/2023-273313032

Кадастровый номер:

47:01:0000000:4(Единое землепользование)



Масштаб 1:60000

Условные обозначения:

ДОКУМЕНТ ПОДПИСАН
ЭЛЕКТРОННОЙ ПОДПИСЬЮ

Сертификат: 00ВВ056В7401СВ38D2В3576АСDC8425108

Владелец: ФЕДЕРАЛЬНАЯ СЛУЖБА ГОСУДАРСТВЕННОЙ

РЕГИСТРАЦИИ, КАДАСТРА И КАРТОГРАФИИ

Действителен: с 27.06.2023 по 19.09.2024

полное наименование должности

инициалы, фамилия

Выписка из Единого государственного реестра недвижимости об объекте недвижимости

Описание местоположения земельного участка

Земельный участок			
вид объекта недвижимости			
Лист № 1 раздела 3.2	Всего листов раздела 3.2: 375	Всего разделов: 7	Всего листов выписки: 1210
06.12.2023г. № КУВИ-001/2023-273313032			
Кадастровый номер:		47:01:0000000:4(Единое землепользование)	

Сведения о характерных точках границы земельного участка				
Система координат МСК кадастрового округа				
Номер точки	Координаты, м		Описание закрепления на местности	Средняя квадратичная погрешность определения координат характерных точек границ земельного участка, м
	X	Y		
1	2	3	4	5
1	527093.16	1288492.45	-	-
2	527076.96	1288485.96	-	-
3	527072.35	1288496.67	-	-
4	527089.07	1288502.98	-	-
5	527093.16	1288492.45	-	-
1	527062.37	1288541.07	-	-
2	527053.95	1288563.22	-	-
3	527067.33	1288567.78	-	-
4	527075.71	1288545.71	-	-
5	527062.37	1288541.07	-	-
1	526113.2	1290731.62	-	-
2	526140.37	1290675.92	-	-
3	526148.86	1290658.53	-	-
4	526163.11	1290629.11	-	-
5	526187.48	1290578.8	-	-
6	526193.09	1290567.2	-	-
7	526232.29	1290486.13	-	-
8	526240.03	1290470.2	-	-
9	526265.04	1290418.66	-	-
10	526308.95	1290328.41	-	-
11	526344.58	1290254.84	-	-
12	526397.25	1290146.3	-	-

 ДОКУМЕНТ ПОДПИСАН ЭЛЕКТРОННОЙ ПОДПИСЬЮ Сертификат: 00BV056B7401CB38D2B3576ACDC8425108 Владелец: ФЕДЕРАЛЬНАЯ СЛУЖБА ГОСУДАРСТВЕННОЙ РЕГИСТРАЦИИ, КАДАСТРА И КАРТОГРАФИИ Действителен: с 27.06.2023 по 19.09.2024	инициалы, фамилия
полное наименование должности	

Земельный участок

вид объекта недвижимости

Лист № 2 раздела 3.2

Всего листов раздела 3.2: 375

Всего разделов: 7

Всего листов выписки: 1210

06.12.2023г. № КУВИ-001/2023-273313032

Кадастровый номер:

47:01:0000000:4(Единое землепользование)

1	2	3	4	5
13	526439.6	1290058.78	-	-
14	526483.52	1289968.37	-	-
15	526527.32	1289878.41	-	-
16	526568.19	1289793.68	-	-
17	526594.42	1289737.75	-	-
18	526627.78	1289660.88	-	-
19	526632	1289650.53	-	-
20	526632.06	1289650.38	-	-
21	526634.79	1289643.68	-	-
22	526635.35	1289642.31	-	-
23	526639.44	1289632.27	-	-
24	526641.42	1289627.41	-	-
25	526641.81	1289626.44	-	-
26	526650.49	1289605.12	-	-
27	526686.35	1289511.64	-	-
28	526721.16	1289417.76	-	-
29	526750.09	1289339.55	-	-
30	526825.31	1289136.45	-	-
31	526860.16	1289042.24	-	-
32	526894.71	1288948.56	-	-
33	526897.92	1288939.9	-	-
34	526908.08	1288912.48	-	-
35	526908.38	1288911.68	-	-
36	526915.03	1288893.71	-	-
37	526918.22	1288885.11	-	-
38	526925.17	1288866.35	-	-
39	526929.46	1288854.77	-	-
40	526962.73	1288764.9	-	-
41	526976.69	1288726.9	-	-



ДОКУМЕНТ ПОДПИСАН
ЭЛЕКТРОННОЙ ПОДПИСЬЮ

Сертификат: 00ВВ056В7401СВ38D2В3576АСDС8425108

Владелец: ФЕДЕРАЛЬНАЯ СЛУЖБА ГОСУДАРСТВЕННОЙ

РЕГИСТРАЦИИ, КАДАСТРА И КАРТОГРАФИИ

Действителен: с 27.06.2023 по 19.09.2024

полное наименование должности

инициалы, фамилия

Земельный участок

вид объекта недвижимости

Лист № 3 раздела 3.2

Всего листов раздела 3.2: 375

Всего разделов: 7

Всего листов выписки: 1210

06.12.2023г. № КУВИ-001/2023-273313032

Кадастровый номер:

47:01:0000000:4(Единое землепользование)

1	2	3	4	5
42	526993.85	1288680.15	-	-
43	527028.31	1288586.5	-	-
44	527062.99	1288492.69	-	-
45	527093.82	1288409.24	-	-
46	527103.33	1288411.45	-	-
47	527108.12	1288410.56	-	-
48	527112.02	1288407.36	-	-
49	527141.67	1288370.77	-	-
50	527172.46	1288319.55	-	-
51	527176.54	1288315.47	-	-
52	527180.45	1288312.81	-	-
53	527183.14	1288311.86	-	-
54	527075.14	1288604.03	-	-
55	527026.78	1288735.52	-	-
56	527022.49	1288747.13	-	-
57	526971.86	1288884.09	-	-
58	526965.07	1288902.46	-	-
59	526961.88	1288911.08	-	-
60	526955.23	1288929.06	-	-
61	526954.95	1288929.83	-	-
62	526944.83	1288957.2	-	-
63	526943.26	1288961.44	-	-
64	526919.82	1288952.76	-	-
65	526864.29	1289103.12	-	-
66	526801.41	1289272.95	-	-
67	526806.1	1289274.69	-	-
68	526763.1	1289390.85	-	-
69	526726.57	1289489.45	-	-
70	526682.95	1289604.18	-	-



ДОКУМЕНТ ПОДПИСАН
ЭЛЕКТРОННОЙ ПОДПИСЬЮ

Сертификат: 00ВВ056В7401СВ38D2В3576АСDС8425108

Владелец: ФЕДЕРАЛЬНАЯ СЛУЖБА ГОСУДАРСТВЕННОЙ

РЕГИСТРАЦИИ, КАДАСТРА И КАРТОГРАФИИ

Действителен: с 27.06.2023 по 19.09.2024

полное наименование должности

инициалы, фамилия

Земельный участок

вид объекта недвижимости

Лист № 4 раздела 3.2

Всего листов раздела 3.2: 375

Всего разделов: 7

Всего листов выписки: 1210

06.12.2023г. № КУВИ-001/2023-273313032

Кадастровый номер:

47:01:0000000:4(Единое землепользование)

1	2	3	4	5
71	526678.91	1289614.81	-	-
72	526678.5	1289615.87	-	-
73	526676.4	1289620.86	-	-
74	526666.65	1289644.05	-	-
75	526666.14	1289645.26	-	-
76	526663.81	1289650.8	-	-
77	526627.38	1289737.39	-	-
78	526584.34	1289829.22	-	-
79	526593.36	1289833.56	-	-
80	526537.01	1289949.89	-	-
81	526528.01	1289945.52	-	-
82	526466.61	1290071.83	-	-
83	526424.27	1290159.35	-	-
84	526419.76	1290157.17	-	-
85	526363.09	1290285.46	-	-
86	526338	1290325.79	-	-
87	526318.31	1290377.75	-	-
88	526381.25	1290408.37	-	-
89	526337.34	1290498.74	-	-
90	526322.28	1290529.73	-	-
91	526287.66	1290601.21	-	-
92	526248.77	1290681.48	-	-
93	526233.39	1290713.23	-	-
94	526204.44	1290772.99	-	-
95	526113.2	1290731.62	-	-
1	527138.97	1288343.9	-	-
2	527153.95	1288348.46	-	-
3	527159.11	1288334.43	-	-
4	527143.97	1288329.26	-	-



ДОКУМЕНТ ПОДПИСАН
ЭЛЕКТРОННОЙ ПОДПИСЬЮ

Сертификат: 00ВВ056В7401СВ38D2В3576АСDС8425108

Владелец: ФЕДЕРАЛЬНАЯ СЛУЖБА ГОСУДАРСТВЕННОЙ

РЕГИСТРАЦИИ, КАДАСТРА И КАРТОГРАФИИ

Действителен: с 27.06.2023 по 19.09.2024

полное наименование должности

инициалы, фамилия

Земельный участок

вид объекта недвижимости

Лист № 5 раздела 3.2

Всего листов раздела 3.2: 375

Всего разделов: 7

Всего листов выписки: 1210

06.12.2023г. № КУВИ-001/2023-273313032

Кадастровый номер:

47:01:0000000:4(Единое землепользование)

1	2	3	4	5
5	527138.97	1288343.9	-	-
1	527497.14	1287387.35	-	-
2	527505.76	1287391.62	-	-
3	527503.98	1287394.27	-	-
4	527474.52	1287453.5	-	-
5	527461.41	1287485.74	-	-
6	527451.81	1287513.92	-	-
7	527449.07	1287527.49	-	-
8	527448.19	1287535.05	-	-
9	527444.97	1287587.13	-	-
10	527446.15	1287598.56	-	-
11	527448.39	1287609.06	-	-
12	527367.5	1287813.87	-	-
13	527357.05	1287842.11	-	-
14	527349.25	1287863.17	-	-
15	527346.58	1287870.39	-	-
16	527330.37	1287864.51	-	-
17	527326.15	1287876.14	-	-
18	527342.28	1287881.99	-	-
19	527295.81	1288007.49	-	-
20	527287.83	1288029.03	-	-
21	527280.53	1288048.76	-	-
22	527248.42	1288135.49	-	-
23	527245.63	1288143	-	-
24	527231.72	1288180.58	-	-
25	527212.97	1288173.63	-	-
26	527209.1	1288184.09	-	-
27	527207.04	1288189.65	-	-
28	527178.32	1288267.22	-	-



ДОКУМЕНТ ПОДПИСАН
ЭЛЕКТРОННОЙ ПОДПИСЬЮ

Сертификат: 00ВВ056В7401СВ38D2В3576АСDС8425108

Владелец: ФЕДЕРАЛЬНАЯ СЛУЖБА ГОСУДАРСТВЕННОЙ

РЕГИСТРАЦИИ, КАДАСТРА И КАРТОГРАФИИ

Действителен: с 27.06.2023 по 19.09.2024

полное наименование должности

инициалы, фамилия

Земельный участок

вид объекта недвижимости

Лист № 6 раздела 3.2

Всего листов раздела 3.2: 375

Всего разделов: 7

Всего листов выписки: 1210

06.12.2023г. № КУВИ-001/2023-273313032

Кадастровый номер:

47:01:0000000:4(Единое землепользование)

1	2	3	4	5
29	527197.08	1288274.16	-	-
30	527183.14	1288311.86	-	-
31	527180.45	1288312.81	-	-
32	527176.54	1288315.47	-	-
33	527172.46	1288319.55	-	-
34	527141.67	1288370.77	-	-
35	527112.02	1288407.36	-	-
36	527108.12	1288410.56	-	-
37	527103.33	1288411.45	-	-
38	527093.82	1288409.24	-	-
39	527132.81	1288303.72	-	-
40	527198.35	1288126.7	-	-
41	527230.72	1288039.28	-	-
42	527233.5	1288031.78	-	-
43	527235.08	1288027.5	-	-
44	527239.3	1288016.07	-	-
45	527246.6	1287996.32	-	-
46	527270.29	1287932.18	-	-
47	527301.65	1287847.42	-	-
48	527305.64	1287836.65	-	-
49	527309.48	1287826.34	-	-
50	527322.6	1287791.1	-	-
51	527341.25	1287740.18	-	-
52	527375.83	1287646.81	-	-
53	527411.81	1287553.52	-	-
54	527454.11	1287462.87	-	-
55	527472.82	1287428.51	-	-
56	527497.14	1287387.35	-	-
1	527497.14	1287387.35	-	-



ДОКУМЕНТ ПОДПИСАН
ЭЛЕКТРОННОЙ ПОДПИСЬЮ

Сертификат: 00ВВ056В7401СВ38D2В3576АСDС8425108

Владелец: ФЕДЕРАЛЬНАЯ СЛУЖБА ГОСУДАРСТВЕННОЙ

РЕГИСТРАЦИИ, КАДАСТРА И КАРТОГРАФИИ

Действителен: с 27.06.2023 по 19.09.2024

полное наименование должности

инициалы, фамилия

Земельный участок

вид объекта недвижимости

Лист № 7 раздела 3.2

Всего листов раздела 3.2: 375

Всего разделов: 7

Всего листов выписки: 1210

06.12.2023г. № КУВИ-001/2023-273313032

Кадастровый номер:

47:01:0000000:4(Единое землепользование)

1	2	3	4	5
2	527505.76	1287391.62	-	-
3	527516.39	1287375.88	-	-
4	527523.45	1287369.03	-	-
5	527544.95	1287348.9	-	-
6	527567.91	1287331.13	-	-
7	527754.35	1287107.78	-	-
8	527741.93	1287079.15	-	-
9	527696.59	1287132.45	-	-
10	527621.64	1287220.23	-	-
11	527587.61	1287261.31	-	-
12	527558.85	1287297.72	-	-
13	527532.1	1287334.32	-	-
14	527497.14	1287387.35	-	-
1	527497.14	1287387.35	-	-
2	527472.82	1287428.51	-	-
3	527454.11	1287462.87	-	-
4	527411.81	1287553.52	-	-
5	527375.83	1287646.81	-	-
6	527341.25	1287740.18	-	-
7	527322.6	1287791.1	-	-
8	527309.48	1287826.34	-	-
9	527305.64	1287836.65	-	-
10	527286.19	1287830.88	-	-
11	527279.86	1287832.11	-	-
12	527261.05	1287845.69	-	-
13	527266.32	1287834.05	-	-
14	527289.73	1287820.14	-	-
15	527292.76	1287818.33	-	-
16	527387.2	1287567.92	-	-



ДОКУМЕНТ ПОДПИСАН
ЭЛЕКТРОННОЙ ПОДПИСЬЮ

Сертификат: 00ВВ056В7401СВ38D2В3576АСDС8425108

Владелец: ФЕДЕРАЛЬНАЯ СЛУЖБА ГОСУДАРСТВЕННОЙ

РЕГИСТРАЦИИ, КАДАСТРА И КАРТОГРАФИИ

Действителен: с 27.06.2023 по 19.09.2024

полное наименование должности

инициалы, фамилия

Земельный участок

вид объекта недвижимости

Лист № 8 раздела 3.2

Всего листов раздела 3.2: 375

Всего разделов: 7

Всего листов выписки: 1210

06.12.2023г. № КУВИ-001/2023-273313032

Кадастровый номер:

47:01:0000000:4(Единое землепользование)

1	2	3	4	5
17	527382.42	1287566.14	-	-
18	527403.11	1287507.77	-	-
19	527460.15	1287400.8	-	-
20	527570.49	1287242.79	-	-
21	527566.64	1287239.6	-	-
22	527673.77	1287112.98	-	-
23	527728.64	1287048.52	-	-
24	527741.93	1287079.15	-	-
25	527696.59	1287132.45	-	-
26	527621.64	1287220.23	-	-
27	527587.61	1287261.31	-	-
28	527558.85	1287297.72	-	-
29	527532.1	1287334.32	-	-
30	527497.14	1287387.35	-	-
1	526113.2	1290731.62	-	-
2	526018.7	1290688.77	-	-
3	526042.63	1290641.1	-	-
4	526071.48	1290583.62	-	-
5	526125.58	1290475.84	-	-
6	526142.36	1290442.4	-	-
7	526170.42	1290384.65	-	-
8	526201.42	1290320.87	-	-
9	526268.85	1290353.68	-	-
10	526292.86	1290292.82	-	-
11	526300.09	1290254.95	-	-
12	526374.76	1290135.39	-	-
13	526417.1	1290047.88	-	-
14	526412.6	1290045.7	-	-
15	526531.56	1289803.86	-	-



ДОКУМЕНТ ПОДПИСАН
ЭЛЕКТРОННОЙ ПОДПИСЬЮ

Сертификат: 00ВВ056В7401СВ38D2В3576АСDС8425108

Владелец: ФЕДЕРАЛЬНАЯ СЛУЖБА ГОСУДАРСТВЕННОЙ

РЕГИСТРАЦИИ, КАДАСТРА И КАРТОГРАФИИ

Действителен: с 27.06.2023 по 19.09.2024

полное наименование должности

инициалы, фамилия

Земельный участок

вид объекта недвижимости

Лист № 9 раздела 3.2

Всего листов раздела 3.2: 375

Всего разделов: 7

Всего листов выписки: 1210

06.12.2023г. № КУВИ-001/2023-273313032

Кадастровый номер:

47:01:0000000:4(Единое землепользование)

1	2	3	4	5
16	526587.72	1289681.37	-	-
17	526578.67	1289677.13	-	-
18	526583.35	1289668.34	-	-
19	526588	1289659.61	-	-
20	526588.49	1289658.68	-	-
21	526599.42	1289638.16	-	-
22	526600.66	1289635.19	-	-
23	526603.13	1289629.27	-	-
24	526605.57	1289623.45	-	-
25	526670.31	1289468.59	-	-
26	526706.82	1289370.04	-	-
27	526727.83	1289300.9	-	-
28	526710.61	1289295.21	-	0.1
29	526736.9	1289269.33	-	0.1
30	526738.82	1289236.31	-	0.1
31	526751.27	1289205.43	-	0.1
32	526749.88	1289204.46	-	0.1
33	526753.39	1289194.45	-	-
34	526811.2	1289098.53	-	-
35	526819.51	1289090.45	-	-
36	526836.77	1289042.16	-	-
37	526855.46	1288989.89	-	-
38	526879.29	1288933.09	-	-
39	526890.69	1288906.04	-	-
40	526891.04	1288905.25	-	-
41	526898.28	1288887.88	-	-
42	526901.94	1288879.11	-	-
43	526909.72	1288860.58	-	-
44	526914.36	1288849.51	-	-



ДОКУМЕНТ ПОДПИСАН
ЭЛЕКТРОННОЙ ПОДПИСЬЮ

Сертификат: 00ВВ056В7401СВ38D2В3576АСDС8425108

Владелец: ФЕДЕРАЛЬНАЯ СЛУЖБА ГОСУДАРСТВЕННОЙ

РЕГИСТРАЦИИ, КАДАСТРА И КАРТОГРАФИИ

Действителен: с 27.06.2023 по 19.09.2024

полное наименование должности

инициалы, фамилия

Земельный участок

вид объекта недвижимости

Лист № 10 раздела 3.2

Всего листов раздела 3.2: 375

Всего разделов: 7

Всего листов выписки: 1210

06.12.2023г. № КУВИ-001/2023-273313032

Кадастровый номер:

47:01:0000000:4(Единое землепользование)

1	2	3	4	5
45	526933.92	1288799.88	-	-
46	526936.43	1288793.98	-	-
47	526968.56	1288723.45	-	-
48	526973.89	1288711.76	-	-
49	526998.5	1288644.62	-	-
50	527019.97	1288565.22	-	-
51	527038.73	1288489.73	-	-
52	527041.02	1288469.6	-	-
53	527030.59	1288464.96	-	-
54	527038.2	1288440.57	-	-
55	527011.59	1288425.36	-	-
56	527041.15	1288294.94	-	-
57	527057.61	1288254.84	-	-
58	527087.45	1288171.73	-	-
59	527106.39	1288100.88	-	-
60	527113.47	1288080.31	-	-
61	527150.42	1288080.87	-	-
62	527164.4	1288036.09	-	-
63	527167.26	1288026.9	-	-
64	527174.07	1288005.07	-	-
65	527186.57	1287974.25	-	-
66	527190.19	1287965.33	-	-
67	527224.34	1287979.76	-	-
68	527224.63	1287978.9	-	-
69	527226.81	1287972.25	-	-
70	527268.9	1287867.88	-	-
71	527255.87	1287863.06	-	-
72	527253.57	1287862.21	-	-
73	527261.05	1287845.69	-	-



ДОКУМЕНТ ПОДПИСАН
ЭЛЕКТРОННОЙ ПОДПИСЬЮ

Сертификат: 00ВВ056В7401СВ38D2В3576АСDС8425108

Владелец: ФЕДЕРАЛЬНАЯ СЛУЖБА ГОСУДАРСТВЕННОЙ

РЕГИСТРАЦИИ, КАДАСТРА И КАРТОГРАФИИ

Действителен: с 27.06.2023 по 19.09.2024

полное наименование должности

инициалы, фамилия

Земельный участок

вид объекта недвижимости

Лист № 11 раздела 3.2

Всего листов раздела 3.2: 375

Всего разделов: 7

Всего листов выписки: 1210

06.12.2023г. № КУВИ-001/2023-273313032

Кадастровый номер:

47:01:0000000:4(Единое землепользование)

1	2	3	4	5
74	527279.86	1287832.11	-	-
75	527286.19	1287830.88	-	-
76	527305.64	1287836.65	-	-
77	527301.65	1287847.42	-	-
78	527270.29	1287932.18	-	-
79	527246.6	1287996.32	-	-
80	527239.3	1288016.07	-	-
81	527235.08	1288027.5	-	-
82	527233.5	1288031.78	-	-
83	527230.72	1288039.28	-	-
84	527198.35	1288126.7	-	-
85	527132.81	1288303.72	-	-
86	527093.82	1288409.24	-	-
87	527062.99	1288492.69	-	-
88	527028.31	1288586.5	-	-
89	526993.85	1288680.15	-	-
90	526976.69	1288726.9	-	-
91	526962.73	1288764.9	-	-
92	526929.46	1288854.77	-	-
93	526925.17	1288866.35	-	-
94	526918.22	1288885.11	-	-
95	526915.03	1288893.71	-	-
96	526908.38	1288911.68	-	-
97	526908.08	1288912.48	-	-
98	526897.92	1288939.9	-	-
99	526894.71	1288948.56	-	-
100	526860.16	1289042.24	-	-
101	526825.31	1289136.45	-	-
102	526750.09	1289339.55	-	-



ДОКУМЕНТ ПОДПИСАН
ЭЛЕКТРОННОЙ ПОДПИСЬЮ

Сертификат: 00ВВ056В7401СВ38D2В3576АСDС8425108

Владелец: ФЕДЕРАЛЬНАЯ СЛУЖБА ГОСУДАРСТВЕННОЙ

РЕГИСТРАЦИИ, КАДАСТРА И КАРТОГРАФИИ

Действителен: с 27.06.2023 по 19.09.2024

полное наименование должности

инициалы, фамилия

Земельный участок

вид объекта недвижимости

Лист № 12 раздела 3.2

Всего листов раздела 3.2: 375

Всего разделов: 7

Всего листов выписки: 1210

06.12.2023г. № КУВИ-001/2023-273313032

Кадастровый номер:

47:01:0000000:4(Единое землепользование)

1	2	3	4	5
103	526721.16	1289417.76	-	-
104	526686.35	1289511.64	-	-
105	526650.49	1289605.12	-	-
106	526641.81	1289626.44	-	-
107	526641.42	1289627.41	-	-
108	526639.44	1289632.27	-	-
109	526635.35	1289642.31	-	-
110	526634.79	1289643.68	-	-
111	526632.06	1289650.38	-	-
112	526632	1289650.53	-	-
113	526627.78	1289660.88	-	-
114	526594.42	1289737.75	-	-
115	526568.19	1289793.68	-	-
116	526527.32	1289878.41	-	-
117	526483.52	1289968.37	-	-
118	526439.6	1290058.78	-	-
119	526397.25	1290146.3	-	-
120	526344.58	1290254.84	-	-
121	526308.95	1290328.41	-	-
122	526265.04	1290418.66	-	-
123	526240.03	1290470.2	-	-
124	526232.29	1290486.13	-	-
125	526193.09	1290567.2	-	-
126	526187.48	1290578.8	-	-
127	526163.11	1290629.11	-	-
128	526148.86	1290658.53	-	-
129	526140.37	1290675.92	-	-
1	526113.2	1290731.62	-	-
1	523709.95	1292736.95	-	-



ДОКУМЕНТ ПОДПИСАН
ЭЛЕКТРОННОЙ ПОДПИСЬЮ

Сертификат: 00ВВ056В7401СВ38D2В3576АСDС8425108

Владелец: ФЕДЕРАЛЬНАЯ СЛУЖБА ГОСУДАРСТВЕННОЙ

РЕГИСТРАЦИИ, КАДАСТРА И КАРТОГРАФИИ

Действителен: с 27.06.2023 по 19.09.2024

полное наименование должности

инициалы, фамилия

Земельный участок

вид объекта недвижимости

Лист № 13 раздела 3.2

Всего листов раздела 3.2: 375

Всего разделов: 7

Всего листов выписки: 1210

06.12.2023г. № КУВИ-001/2023-273313032

Кадастровый номер:

47:01:0000000:4(Единое землепользование)

1	2	3	4	5
2	523717.35	1292730.69	-	-
3	523725.81	1292723.52	-	-
4	523758.9	1292698.96	-	-
5	523793.7	1292676.52	-	-
6	523860.4	1292641.43	-	-
7	523870.7	1292637.45	-	-
8	523876.3	1292635.28	-	-
9	523884.27	1292632.19	-	-
10	523889.87	1292630.02	-	-
11	523917.14	1292619.45	-	-
12	523954.57	1292608	-	-
13	524004.56	1292595.9	-	-
14	524035.05	1292589.38	-	-
15	524151.38	1292564.95	-	-
16	524214.84	1292549.38	-	-
17	524266.76	1292533.49	-	-
18	524308.71	1292517.86	-	-
19	524345.02	1292502.7	-	-
20	524388.71	1292483.08	-	-
21	524419.49	1292468.58	-	-
22	524480.17	1292440.03	-	-
23	524485.6	1292437.47	-	-
24	524506.5	1292427.64	-	-
25	524516.38	1292423	-	-
26	524521.91	1292420.4	-	-
27	524526.36	1292418.58	-	-
28	524507.95	1292393.83	-	-
29	524498.32	1292398.36	-	-
30	524493.43	1292400.66	-	-



ДОКУМЕНТ ПОДПИСАН
ЭЛЕКТРОННОЙ ПОДПИСЬЮ

Сертификат: 00ВВ056В7401СВ38D2В3576АСDС8425108

Владелец: ФЕДЕРАЛЬНАЯ СЛУЖБА ГОСУДАРСТВЕННОЙ

РЕГИСТРАЦИИ, КАДАСТРА И КАРТОГРАФИИ

Действителен: с 27.06.2023 по 19.09.2024

полное наименование должности

инициалы, фамилия

Земельный участок

вид объекта недвижимости

Лист № 14 раздела 3.2

Всего листов раздела 3.2: 375

Всего разделов: 7

Всего листов выписки: 1210

06.12.2023г. № КУВИ-001/2023-273313032

Кадастровый номер:

47:01:0000000:4(Единое землепользование)

1	2	3	4	5
31	524499.93	1292408.91	-	-
32	524477.67	1292419.58	-	-
33	524472.25	1292422.17	-	-
34	524442.34	1292436.5	-	-
35	524445.82	1292443.64	-	-
36	524415.87	1292460.3	-	-
37	524328.66	1292498.55	-	-
38	524248.57	1292528.86	-	-
39	524233.66	1292520.38	-	-
40	524231.07	1292518	-	-
41	524179.93	1292532.2	-	-
42	524137.1	1292542.4	-	-
43	524138.13	1292547.29	-	-
44	524070.73	1292561.45	-	-
45	524037.3	1292572.56	-	-
46	523989.26	1292579.03	-	-
47	523944.76	1292590.09	-	-
48	523881.46	1292606.68	-	-
49	523879.74	1292607.13	-	-
50	523874.94	1292606.29	-	-
51	523870.21	1292605.46	-	-
52	523864.65	1292608.66	-	-
53	523859.42	1292611.67	-	-
54	523754.9	1292671.79	-	-
55	523744.06	1292654.98	-	-
56	523692.29	1292686.45	-	-
57	523686.01	1292692.73	-	-
58	523678.34	1292700.42	-	-
59	523709.95	1292736.95	-	-



ДОКУМЕНТ ПОДПИСАН
ЭЛЕКТРОННОЙ ПОДПИСЬЮ

Сертификат: 00ВВ056В7401СВ38D2В3576АСDC8425108

Владелец: ФЕДЕРАЛЬНАЯ СЛУЖБА ГОСУДАРСТВЕННОЙ

РЕГИСТРАЦИИ, КАДАСТРА И КАРТОГРАФИИ

Действителен: с 27.06.2023 по 19.09.2024

полное наименование должности

инициалы, фамилия

Земельный участок

вид объекта недвижимости

Лист № 15 раздела 3.2

Всего листов раздела 3.2: 375

Всего разделов: 7

Всего листов выписки: 1210

06.12.2023г. № КУВИ-001/2023-273313032

Кадастровый номер:

47:01:0000000:4(Единое землепользование)

1	2	3	4	5
1	524526.36	1292418.58	-	-
2	524528.11	1292417.65	-	-
3	524530.79	1292416.24	-	-
4	524533.56	1292414.94	-	-
5	524534.7	1292414.4	-	-
6	524536.32	1292413.64	-	-
7	524595.93	1292385.63	-	-
8	524629.79	1292369.75	-	-
9	524688.51	1292340.9	-	-
10	524724.5	1292321.44	-	-
11	524776.75	1292288.92	-	-
12	524818.52	1292259.7	-	-
13	524853.23	1292232.72	-	-
14	524882.56	1292206.22	-	-
15	524868.19	1292188.82	-	-
16	524810.25	1292234.46	-	-
17	524729.22	1292289.06	-	-
18	524630.52	1292341.54	-	-
19	524628.31	1292337.05	-	-
20	524583.21	1292358.46	-	-
21	524537.96	1292379.72	-	-
22	524518.26	1292388.98	-	-
23	524515.49	1292390.28	-	-
24	524509.96	1292392.88	-	-
25	524507.95	1292393.83	-	-
26	524526.36	1292418.58	-	-
1	525141.35	1291931.03	-	-
2	525070.19	1292010.14	-	-
3	524996.55	1292091.72	-	-



ДОКУМЕНТ ПОДПИСАН
ЭЛЕКТРОННОЙ ПОДПИСЬЮ

Сертификат: 00ВВ056В7401СВ38D2В3576АСDC8425108

Владелец: ФЕДЕРАЛЬНАЯ СЛУЖБА ГОСУДАРСТВЕННОЙ

РЕГИСТРАЦИИ, КАДАСТРА И КАРТОГРАФИИ

Действителен: с 27.06.2023 по 19.09.2024

полное наименование должности

инициалы, фамилия

Земельный участок

вид объекта недвижимости

Лист № 16 раздела 3.2

Всего листов раздела 3.2: 375

Всего разделов: 7

Всего листов выписки: 1210

06.12.2023г. № КУВИ-001/2023-273313032

Кадастровый номер:

47:01:000000:4(Единое землепользование)

1	2	3	4	5
4	524960.24	1292131.94	-	-
5	524932.44	1292161.01	-	-
6	524882.56	1292206.22	-	-
7	524868.19	1292188.82	-	-
8	524896.98	1292166.13	-	-
9	524942.02	1292114.82	-	-
10	525025.12	1292030.22	-	-
11	525054.87	1291989.79	-	-
12	525148.28	1291885.96	-	-
13	525249.36	1291773.52	-	-
14	525299.59	1291717.6	-	-
15	525372.05	1291637.11	-	-
16	525415.64	1291588.69	-	-
17	525421.44	1291606.7	-	-
18	525430.31	1291609.77	-	-
19	525417.48	1291624.03	-	-
20	525328.29	1291723.06	-	-
21	525264.7	1291793.85	-	-
22	525193.46	1291873.15	-	-
23	525141.35	1291931.03	-	-
1	526113.2	1290731.62	-	-
2	526081.03	1290797.57	-	-
3	526079.86	1290799.98	-	-
4	526038.38	1290885.63	-	-
5	526006.26	1290940.57	-	-
6	525997.57	1290955.42	-	-
7	525969.98	1291002.62	-	-
8	525943.13	1291037.06	-	-
9	525864.38	1291126.19	-	-



ДОКУМЕНТ ПОДПИСАН
ЭЛЕКТРОННОЙ ПОДПИСЬЮ

Сертификат: 00ВВ056В7401СВ38Д2В3576АСДС8425108

Владелец: ФЕДЕРАЛЬНАЯ СЛУЖБА ГОСУДАРСТВЕННОЙ

РЕГИСТРАЦИИ, КАДАСТРА И КАРТОГРАФИИ

Действителен: с 27.06.2023 по 19.09.2024

полное наименование должности

инициалы, фамилия

Земельный участок			
вид объекта недвижимости			
Лист № 17 раздела 3.2	Всего листов раздела 3.2: 375	Всего разделов: 7	Всего листов выписки: 1210

06.12.2023г. № КУВИ-001/2023-273313032

Кадастровый номер: 47:01:0000000:4(Единое землепользование)

1	2	3	4	5
10	525804.96	1291192.23	-	-
11	525748.25	1291255.63	-	-
12	525678.67	1291333.65	-	-
13	525613.09	1291406.7	-	-
14	525546.13	1291481.07	-	-
15	525463.93	1291572.42	-	-
16	525430.31	1291609.77	-	-
17	525421.44	1291606.7	-	-
18	525415.64	1291588.69	-	-
19	525472.02	1291526.05	-	-
20	525534.15	1291457	-	-
21	525601.08	1291382.65	-	-
22	525713.17	1291257.4	-	-
23	525710.16	1291253.26	-	-
24	525769.14	1291187.28	-	-
25	525859.04	1291087.28	-	-
26	525920.54	1291017.31	-	-
27	525868.08	1290970.96	-	-
28	525903.81	1290917.66	-	-
29	525928.48	1290868.51	-	-
30	526018.7	1290688.77	-	-
31	526113.2	1290731.62	-	-
1	526204.44	1290772.98	-	-
2	526181	1290819	-	-
3	526239.04	1290843.78	-	-
4	526216.62	1290904.26	-	-
5	526188.27	1290957.17	-	-
6	526104.1	1291116.74	-	-
7	526067.05	1291162.8	-	-



ДОКУМЕНТ ПОДПИСАН
ЭЛЕКТРОННОЙ ПОДПИСЬЮ

Сертификат: 00ВВ056В7401СВ38D2В3576АСDС8425108

Владелец: ФЕДЕРАЛЬНАЯ СЛУЖБА ГОСУДАРСТВЕННОЙ

РЕГИСТРАЦИИ, КАДАСТРА И КАРТОГРАФИИ

Действителен: с 27.06.2023 по 19.09.2024

полное наименование должности

инициалы, фамилия

Земельный участок

вид объекта недвижимости

Лист № 18 раздела 3.2

Всего листов раздела 3.2: 375

Всего разделов: 7

Всего листов выписки: 1210

06.12.2023г. № КУВИ-001/2023-273313032

Кадастровый номер:

47:01:0000000:4(Единое землепользование)

1	2	3	4	5
8	525918.16	1291110.2	-	-
9	525855.99	1291179.51	-	-
10	525770.52	1291275.72	-	-
11	525754.23	1291293.73	-	-
12	525750.71	1291289.97	-	-
13	525702.53	1291343.55	-	-
14	525637.78	1291415.79	-	-
15	525571.53	1291489.41	-	-
16	525523.22	1291543.21	-	-
17	525410.97	1291668.65	-	-
18	525344.16	1291742.78	-	-
19	525291.94	1291789.84	-	-
20	525297.02	1291794.56	-	-
21	525192.79	1291901.83	-	-
22	525086.87	1292018.61	-	-
23	524982.81	1292133.24	-	-
24	524930.09	1292190.18	-	-
25	524851.54	1292257.12	-	-
26	524764.48	1292317.66	-	-
27	524673.28	1292368.56	-	-
28	524677.35	1292379.99	-	-
29	524633.55	1292401.14	-	-
30	524556.72	1292436.88	-	-
31	524544	1292442.9	-	-
32	524526.36	1292418.58	-	-
33	524536.32	1292413.64	-	-
34	524595.93	1292385.63	-	-
35	524629.79	1292369.75	-	-
36	524688.51	1292340.9	-	-



ДОКУМЕНТ ПОДПИСАН
ЭЛЕКТРОННОЙ ПОДПИСЬЮ

Сертификат: 00ВВ056В7401СВ38D2В3576АСDС8425108

Владелец: ФЕДЕРАЛЬНАЯ СЛУЖБА ГОСУДАРСТВЕННОЙ

РЕГИСТРАЦИИ, КАДАСТРА И КАРТОГРАФИИ

Действителен: с 27.06.2023 по 19.09.2024

полное наименование должности

инициалы, фамилия

Земельный участок

вид объекта недвижимости

Лист № 19 раздела 3.2

Всего листов раздела 3.2: 375

Всего разделов: 7

Всего листов выписки: 1210

06.12.2023г. № КУВИ-001/2023-273313032

Кадастровый номер:

47:01:0000000:4(Единое землепользование)

1	2	3	4	5
37	524724.5	1292321.44	-	-
38	524776.75	1292288.92	-	-
39	524818.52	1292259.7	-	-
40	524853.23	1292232.72	-	-
41	524882.56	1292206.22	-	-
42	524932.44	1292161.01	-	-
43	524960.24	1292131.94	-	-
44	524996.55	1292091.72	-	-
45	525070.19	1292010.14	-	-
46	525141.35	1291931.03	-	-
47	525193.46	1291873.15	-	-
48	525264.7	1291793.85	-	-
49	525328.29	1291723.06	-	-
50	525417.48	1291624.03	-	-
51	525430.31	1291609.77	-	-
52	525463.93	1291572.42	-	-
53	525546.13	1291481.07	-	-
54	525613.09	1291406.7	-	-
55	525678.67	1291333.64	-	-
56	525748.25	1291255.63	-	-
57	525804.96	1291192.23	-	-
58	525864.38	1291126.19	-	-
59	525943.13	1291037.05	-	-
60	525969.98	1291002.62	-	-
61	525997.57	1290955.42	-	-
62	526006.26	1290940.57	-	-
63	526038.38	1290885.63	-	-
64	526079.86	1290799.98	-	-
65	526081.03	1290797.57	-	-



ДОКУМЕНТ ПОДПИСАН
ЭЛЕКТРОННОЙ ПОДПИСЬЮ

Сертификат: 00ВВ056В7401СВ38D2В3576АСDС8425108

Владелец: ФЕДЕРАЛЬНАЯ СЛУЖБА ГОСУДАРСТВЕННОЙ

РЕГИСТРАЦИИ, КАДАСТРА И КАРТОГРАФИИ

Действителен: с 27.06.2023 по 19.09.2024

полное наименование должности

инициалы, фамилия

Земельный участок

вид объекта недвижимости

Лист № 20 раздела 3.2

Всего листов раздела 3.2: 375

Всего разделов: 7

Всего листов выписки: 1210

06.12.2023г. № КУВИ-001/2023-273313032

Кадастровый номер:

47:01:0000000:4(Единое землепользование)

1	2	3	4	5
66	526113.2	1290731.62	-	-
1	526204.44	1290772.98	-	-
1	523709.95	1292736.95	-	-
2	523717.35	1292730.69	-	-
3	523725.81	1292723.52	-	-
4	523758.9	1292698.96	-	-
5	523793.7	1292676.52	-	-
6	523860.4	1292641.43	-	-
7	523870.7	1292637.45	-	-
8	523876.3	1292635.28	-	-
9	523884.27	1292632.19	-	-
10	523889.87	1292630.02	-	-
11	523917.14	1292619.45	-	-
12	523954.57	1292608	-	-
13	524004.56	1292595.9	-	-
14	524035.05	1292589.38	-	-
15	524151.38	1292564.95	-	-
16	524214.84	1292549.38	-	-
17	524266.76	1292533.49	-	-
18	524308.71	1292517.86	-	-
19	524345.02	1292502.7	-	-
20	524388.71	1292483.08	-	-
21	524419.49	1292468.58	-	-
22	524480.17	1292440.03	-	-
23	524485.6	1292437.47	-	-
24	524506.5	1292427.64	-	-
25	524516.38	1292423	-	-
26	524521.91	1292420.4	-	-
27	524526.36	1292418.58	-	-



ДОКУМЕНТ ПОДПИСАН
ЭЛЕКТРОННОЙ ПОДПИСЬЮ

Сертификат: 00ВВ056В7401СВ38D2В3576АСDС8425108

Владелец: ФЕДЕРАЛЬНАЯ СЛУЖБА ГОСУДАРСТВЕННОЙ

РЕГИСТРАЦИИ, КАДАСТРА И КАРТОГРАФИИ

Действителен: с 27.06.2023 по 19.09.2024

полное наименование должности

инициалы, фамилия

Земельный участок

вид объекта недвижимости

Лист № 21 раздела 3.2

Всего листов раздела 3.2: 375

Всего разделов: 7

Всего листов выписки: 1210

06.12.2023г. № КУВИ-001/2023-273313032

Кадастровый номер:

47:01:0000000:4(Единое землепользование)

1	2	3	4	5
28	524544	1292442.9	-	-
29	524534.31	1292447.48	-	-
30	524497.72	1292464.8	-	-
31	524492.3	1292467.37	-	-
32	524450.4	1292487.19	-	-
33	524446.14	1292478.15	-	-
34	524414.49	1292493.05	-	-
35	524325.24	1292532.63	-	-
36	524253.78	1292558.38	-	-
37	524202.21	1292572.7	-	-
38	524203.91	1292576.83	-	-
39	524069.96	1292619.03	-	-
40	524068.3	1292606.01	-	-
41	524063.24	1292607.28	-	-
42	524043.07	1292618.86	-	-
43	524018.79	1292618.42	-	-
44	523957.92	1292633.12	-	-
45	523898.6	1292654.28	-	-
46	523892.95	1292656.3	-	-
47	523886.5	1292658.6	-	-
48	523880.84	1292660.62	-	-
49	523871.43	1292663.97	-	-
50	523864.72	1292667.41	-	-
51	523794.6	1292705.69	-	-
52	523763.69	1292720.32	-	-
53	523737.93	1292739.47	-	-
54	523741.16	1292743.29	-	-
55	523733.82	1292750.63	-	-
56	523726.88	1292757.58	-	-



ДОКУМЕНТ ПОДПИСАН
ЭЛЕКТРОННОЙ ПОДПИСЬЮ

Сертификат: 00ВВ056В7401СВ38D2В3576АСDС8425108

Владелец: ФЕДЕРАЛЬНАЯ СЛУЖБА ГОСУДАРСТВЕННОЙ

РЕГИСТРАЦИИ, КАДАСТРА И КАРТОГРАФИИ

Действителен: с 27.06.2023 по 19.09.2024

полное наименование должности

инициалы, фамилия

Земельный участок

вид объекта недвижимости

Лист № 22 раздела 3.2

Всего листов раздела 3.2: 375

Всего разделов: 7

Всего листов выписки: 1210

06.12.2023г. № КУВИ-001/2023-273313032

Кадастровый номер:

47:01:0000000:4(Единое землепользование)

1	2	3	4	5
57	523709.95	1292736.95	-	-
1	523709.95	1292736.95	-	-
2	523701.32	1292744.26	-	-
3	523693.81	1292750.62	-	-
4	523689.96	1292754.47	-	-
5	523689.24	1292755.19	-	-
6	523680.88	1292763.56	-	-
7	523676.63	1292767.81	-	-
8	523672.36	1292772.08	-	-
9	523668.12	1292776.32	-	-
10	523664.77	1292779.67	-	-
11	523652.06	1292792.09	-	-
12	523628.1	1292820.98	-	-
13	523591.72	1292870.37	-	-
14	523575.45	1292896.77	-	-
15	523542.36	1292960.97	-	-
16	523538.78	1292967.91	-	-
17	523537.34	1292970.72	-	-
18	523515.51	1293018.33	-	-
19	523513.37	1293023	-	-
20	523498.56	1293055.51	-	-
21	523475.75	1293104.62	-	-
22	523473.41	1293109.75	-	-
23	523428.38	1293208.45	-	-
24	523438.65	1293212.58	-	-
25	523483.8	1293116.12	-	-
26	523493.98	1293094.38	-	-
27	523499.92	1293081.7	-	-
28	523507.51	1293065.12	-	-



ДОКУМЕНТ ПОДПИСАН
ЭЛЕКТРОННОЙ ПОДПИСЬЮ

Сертификат: 00ВВ056В7401СВ38D2В3576АСDС8425108

Владелец: ФЕДЕРАЛЬНАЯ СЛУЖБА ГОСУДАРСТВЕННОЙ

РЕГИСТРАЦИИ, КАДАСТРА И КАРТОГРАФИИ

Действителен: с 27.06.2023 по 19.09.2024

полное наименование должности

инициалы, фамилия

Земельный участок

вид объекта недвижимости

Лист № 23 раздела 3.2

Всего листов раздела 3.2: 375

Всего разделов: 7

Всего листов выписки: 1210

06.12.2023г. № КУВИ-001/2023-273313032

Кадастровый номер:

47:01:0000000:4(Единое землепользование)

1	2	3	4	5
29	523526.28	1293024.11	-	-
30	523537.34	1292999.96	-	-
31	523546.56	1292981.57	-	-
32	523549.25	1292976.21	-	-
33	523586.25	1292902.45	-	-
34	523611.48	1292863.75	-	-
35	523634.93	1292831.27	-	-
36	523644.84	1292839.69	-	-
37	523688.08	1292796.41	-	-
38	523692.32	1292792.16	-	-
39	523706.29	1292778.19	-	-
40	523710.53	1292773.94	-	-
41	523718.91	1292765.56	-	-
42	523726.88	1292757.58	-	-
43	523709.95	1292736.95	-	-
1	523709.95	1292736.95	-	-
2	523701.32	1292744.26	-	-
3	523693.81	1292750.62	-	-
4	523689.96	1292754.47	-	-
5	523689.24	1292755.19	-	-
6	523680.88	1292763.56	-	-
7	523676.63	1292767.81	-	-
8	523672.36	1292772.08	-	-
9	523668.12	1292776.32	-	-
10	523664.77	1292779.67	-	-
11	523652.06	1292792.09	-	-
12	523628.1	1292820.98	-	-
13	523591.72	1292870.37	-	-
14	523575.45	1292896.77	-	-



ДОКУМЕНТ ПОДПИСАН
ЭЛЕКТРОННОЙ ПОДПИСЬЮ

Сертификат: 00ВВ056В7401СВ38D2В3576АСDС8425108

Владелец: ФЕДЕРАЛЬНАЯ СЛУЖБА ГОСУДАРСТВЕННОЙ

РЕГИСТРАЦИИ, КАДАСТРА И КАРТОГРАФИИ

Действителен: с 27.06.2023 по 19.09.2024

полное наименование должности

инициалы, фамилия

Земельный участок

вид объекта недвижимости

Лист № 24 раздела 3.2

Всего листов раздела 3.2: 375

Всего разделов: 7

Всего листов выписки: 1210

06.12.2023г. № КУВИ-001/2023-273313032

Кадастровый номер:

47:01:0000000:4(Единое землепользование)

1	2	3	4	5
15	523542.36	1292960.97	-	-
16	523538.78	1292967.91	-	-
17	523537.34	1292970.72	-	-
18	523515.51	1293018.33	-	-
19	523513.37	1293023	-	-
20	523498.56	1293055.51	-	-
21	523475.75	1293104.62	-	-
22	523473.41	1293109.75	-	-
23	523428.38	1293208.45	-	-
24	523416.35	1293203.61	-	-
25	523463.76	1293102.32	-	-
26	523472.24	1293084.21	-	-
27	523505.06	1293012.73	-	-
28	523515.53	1292989.93	-	-
29	523533.21	1292954.76	-	-
30	523536.74	1292947.73	-	-
31	523565.79	1292889.91	-	-
32	523574.09	1292878.09	-	-
33	523590.08	1292854.78	-	-
34	523595.47	1292844.93	-	-
35	523609.03	1292809.24	-	-
36	523587.71	1292791.1	-	-
37	523655.2	1292723.56	-	-
38	523659.49	1292719.28	-	-
39	523659.84	1292718.93	-	-
40	523664	1292714.76	-	-
41	523671.1	1292707.66	-	-
42	523678.34	1292700.42	-	-
43	523709.95	1292736.95	-	-



ДОКУМЕНТ ПОДПИСАН
ЭЛЕКТРОННОЙ ПОДПИСЬЮ

Сертификат: 00ВВ056В7401СВ38D2В3576АСDС8425108

Владелец: ФЕДЕРАЛЬНАЯ СЛУЖБА ГОСУДАРСТВЕННОЙ

РЕГИСТРАЦИИ, КАДАСТРА И КАРТОГРАФИИ

Действителен: с 27.06.2023 по 19.09.2024

полное наименование должности

инициалы, фамилия

Земельный участок

вид объекта недвижимости

Лист № 25 раздела 3.2

Всего листов раздела 3.2: 375

Всего разделов: 7

Всего листов выписки: 1210

06.12.2023г. № КУВИ-001/2023-273313032

Кадастровый номер:

47:01:000000:4(Единое землепользование)

1	2	3	4	5
1	521688.59	1293198.68	-	-
2	521588.09	1293232.74	-	-
3	521547.98	1293253.25	-	-
4	521441.79	1293307.56	-	-
5	521325.04	1293372.12	-	-
6	521188.87	1293453.35	-	-
7	521136.56	1293505.69	-	-
8	521111.96	1293544.78	-	-
9	521096.99	1293576.33	-	-
10	521088.93	1293603.97	-	-
11	521083.27	1293653.29	-	-
12	521083.49	1293663.45	-	-
13	521083.66	1293671.45	-	-
14	521085.22	1293743.31	-	-
15	521087.67	1293818.32	-	-
16	521088.64	1293894.88	-	-
17	521082.02	1293957.38	-	-
18	521077.38	1293980.87	-	-
19	521056.44	1294046.1	-	-
20	521024.5	1294108.73	-	-
21	520976.58	1294176.24	-	-
22	520939.74	1294213.3	-	-
23	520902.99	1294242.67	-	-
24	520897.02	1294247.45	-	-
25	520894.76	1294249.26	-	-
26	520826.63	1294286.98	-	-
27	520761.8	1294314.91	-	-
28	520759.64	1294315.84	-	-
29	520754.43	1294318.05	-	-



ДОКУМЕНТ ПОДПИСАН
ЭЛЕКТРОННОЙ ПОДПИСЬЮ

Сертификат: 00ВВ056В7401СВ38D2В3576АСDС8425108

Владелец: ФЕДЕРАЛЬНАЯ СЛУЖБА ГОСУДАРСТВЕННОЙ

РЕГИСТРАЦИИ, КАДАСТРА И КАРТОГРАФИИ

Действителен: с 27.06.2023 по 19.09.2024

полное наименование должности

инициалы, фамилия

Земельный участок

вид объекта недвижимости

Лист № 26 раздела 3.2

Всего листов раздела 3.2: 375

Всего разделов: 7

Всего листов выписки: 1210

06.12.2023г. № КУВИ-001/2023-273313032

Кадастровый номер:

47:01:0000000:4(Единое землепользование)

1	2	3	4	5
30	520737.52	1294325.2	-	-
31	520732	1294327.54	-	-
32	520651.38	1294361.68	-	-
33	520597	1294384.51	-	-
34	520568.74	1294396.37	-	-
35	520582.45	1294399.94	-	-
36	520607.61	1294389.66	-	-
37	520633.5	1294396.14	-	-
38	520729.23	1294355.43	-	-
39	520725.84	1294347.39	-	-
40	520738.31	1294342.2	-	-
41	520743.82	1294339.83	-	-
42	520756.26	1294334.6	-	-
43	520759.6	1294342.52	-	-
44	520763.26	1294340.96	-	-
45	520770.63	1294337.83	-	-
46	520838.61	1294308.92	-	-
47	520910.57	1294268.57	-	-
48	520917.4	1294263.01	-	-
49	520923.72	1294257.86	-	-
50	520938.06	1294246.19	-	-
51	520926.12	1294232.34	-	-
52	520954.56	1294205.02	-	-
53	520981.45	1294176.84	-	-
54	521037.33	1294103.63	-	-
55	521050.06	1294112.59	-	-
56	521064.79	1294074.44	-	-
57	521072.29	1294056	-	-
58	521074.6	1294050.46	-	-



ДОКУМЕНТ ПОДПИСАН
ЭЛЕКТРОННОЙ ПОДПИСЬЮ

Сертификат: 00ВВ056В7401СВ38D2В3576АСDС8425108

Владелец: ФЕДЕРАЛЬНАЯ СЛУЖБА ГОСУДАРСТВЕННОЙ

РЕГИСТРАЦИИ, КАДАСТРА И КАРТОГРАФИИ

Действителен: с 27.06.2023 по 19.09.2024

полное наименование должности

инициалы, фамилия

Земельный участок

вид объекта недвижимости

Лист № 27 раздела 3.2

Всего листов раздела 3.2: 375

Всего разделов: 7

Всего листов выписки: 1210

06.12.2023г. № КУВИ-001/2023-273313032

Кадастровый номер:

47:01:0000000:4(Единое землепользование)

1	2	3	4	5
59	521102.93	1293956.52	-	-
60	521087.26	1293953.07	-	-
61	521088.81	1293947.13	-	-
62	521090.28	1293940.66	-	-
63	521091.96	1293932.94	-	-
64	521095.6	1293914.73	-	-
65	521096.1	1293909.33	-	-
66	521100.38	1293892.97	-	-
67	521100.12	1293892.21	-	-
68	521098.41	1293883.87	-	-
69	521098.73	1293863	-	-
70	521096.13	1293787.54	-	-
71	521095.41	1293764.85	-	-
72	521095.14	1293755.02	-	-
73	521095	1293750.02	-	-
74	521092.83	1293670.58	-	-
75	521089.35	1293663.32	-	-
76	521086.9	1293658.22	-	-
77	521087.82	1293648.77	-	-
78	521099.34	1293591.58	-	-
79	521104	1293570.82	-	-
80	521132.05	1293529.68	-	-
81	521139.89	1293522.74	-	-
82	521133.68	1293515.28	-	-
83	521152.15	1293495.4	-	-
84	521175.99	1293475.45	-	-
85	521203.55	1293455.28	-	-
86	521204.85	1293457.49	-	-
87	521249.16	1293433.06	-	-



ДОКУМЕНТ ПОДПИСАН
ЭЛЕКТРОННОЙ ПОДПИСЬЮ

Сертификат: 00ВВ056В7401СВ38D2В3576АСDС8425108

Владелец: ФЕДЕРАЛЬНАЯ СЛУЖБА ГОСУДАРСТВЕННОЙ

РЕГИСТРАЦИИ, КАДАСТРА И КАРТОГРАФИИ

Действителен: с 27.06.2023 по 19.09.2024

полное наименование должности

инициалы, фамилия

Земельный участок

вид объекта недвижимости

Лист № 28 раздела 3.2

Всего листов раздела 3.2: 375

Всего разделов: 7

Всего листов выписки: 1210

06.12.2023г. № КУВИ-001/2023-273313032

Кадастровый номер:

47:01:0000000:4(Единое землепользование)

1	2	3	4	5
88	521264.85	1293425.07	-	-
89	521286.76	1293414.75	-	-
90	521290.73	1293412.92	-	-
91	521312.14	1293403.08	-	-
92	521314.5	1293402.26	-	-
93	521347.93	1293390.66	-	-
94	521359.23	1293386.85	-	-
95	521368.79	1293383.74	-	-
96	521372.52	1293382.34	-	-
97	521372	1293380.77	-	-
98	521382.4	1293377.32	-	-
99	521405.57	1293372.35	-	-
100	521412.66	1293368.71	-	-
101	521417.81	1293366.39	-	-
102	521432.95	1293361.24	-	-
103	521449.25	1293358.43	-	-
104	521477.98	1293348.2	-	-
105	521521.93	1293335.1	-	-
106	521519.93	1293328.63	-	-
107	521533.42	1293324.71	-	-
108	521620.05	1293296.32	-	-
109	521630.6	1293292.83	-	-
110	521630.11	1293291.36	-	-
111	521629.63	1293289.89	-	-
112	521619.51	1293293.23	-	-
113	521532.52	1293321.75	-	-
114	521519.02	1293325.66	-	-
115	521518.61	1293324.52	-	-
116	521508.2	1293327.02	-	-



ДОКУМЕНТ ПОДПИСАН
ЭЛЕКТРОННОЙ ПОДПИСЬЮ

Сертификат: 00ВВ056В7401СВ38D2В3576АСDС8425108

Владелец: ФЕДЕРАЛЬНАЯ СЛУЖБА ГОСУДАРСТВЕННОЙ

РЕГИСТРАЦИИ, КАДАСТРА И КАРТОГРАФИИ

Действителен: с 27.06.2023 по 19.09.2024

полное наименование должности

инициалы, фамилия

Земельный участок

вид объекта недвижимости

Лист № 29 раздела 3.2

Всего листов раздела 3.2: 375

Всего разделов: 7

Всего листов выписки: 1210

06.12.2023г. № КУВИ-001/2023-273313032

Кадастровый номер:

47:01:0000000:4(Единое землепользование)

1	2	3	4	5
117	521489.07	1293331.7	-	-
118	521465.13	1293339.2	-	-
119	521464.44	1293339.44	-	-
120	521459.7	1293325.82	-	-
121	521594.55	1293253.41	-	-
122	521743.31	1293202.67	-	-
123	521804.56	1293181.77	-	-
124	521786.48	1293176.08	-	-
125	521752.86	1293183.53	-	-
126	521697.24	1293196.01	-	-
127	521688.59	1293198.68	-	-
1	521688.59	1293198.68	-	-
2	521588.09	1293232.74	-	-
3	521547.98	1293253.25	-	-
4	521441.79	1293307.56	-	-
5	521325.04	1293372.12	-	-
6	521188.87	1293453.35	-	-
7	521136.56	1293505.69	-	-
8	521111.96	1293544.78	-	-
9	521096.99	1293576.33	-	-
10	521088.93	1293603.97	-	-
11	521083.27	1293653.29	-	-
12	521083.49	1293663.45	-	-
13	521083.66	1293671.45	-	-
14	521085.22	1293743.31	-	-
15	521087.67	1293818.32	-	-
16	521088.64	1293894.88	-	-
17	521082.02	1293957.38	-	-
18	521077.38	1293980.87	-	-



ДОКУМЕНТ ПОДПИСАН
ЭЛЕКТРОННОЙ ПОДПИСЬЮ

Сертификат: 00ВВ056В7401СВ38D2В3576АСDС8425108

Владелец: ФЕДЕРАЛЬНАЯ СЛУЖБА ГОСУДАРСТВЕННОЙ

РЕГИСТРАЦИИ, КАДАСТРА И КАРТОГРАФИИ

Действителен: с 27.06.2023 по 19.09.2024

полное наименование должности

инициалы, фамилия

Земельный участок

вид объекта недвижимости

Лист № 30 раздела 3.2

Всего листов раздела 3.2: 375

Всего разделов: 7

Всего листов выписки: 1210

06.12.2023г. № КУВИ-001/2023-273313032

Кадастровый номер:

47:01:0000000:4(Единое землепользование)

1	2	3	4	5
19	521056.44	1294046.1	-	-
20	521024.5	1294108.73	-	-
21	520976.58	1294176.24	-	-
22	520939.74	1294213.3	-	-
23	520902.99	1294242.67	-	-
24	520897.02	1294247.45	-	-
25	520894.76	1294249.26	-	-
26	520826.63	1294286.98	-	-
27	520761.8	1294314.91	-	-
28	520759.64	1294315.84	-	-
29	520754.43	1294318.05	-	-
30	520737.52	1294325.2	-	-
31	520732	1294327.54	-	-
32	520651.38	1294361.68	-	-
33	520597	1294384.51	-	-
34	520568.74	1294396.37	-	-
35	520559.84	1294394.26	-	-
36	520566.89	1294390.78	-	-
37	520585.92	1294379.12	-	-
38	520622.67	1294362.77	-	-
39	520622.35	1294362.03	-	-
40	520701.09	1294322.11	-	-
41	520717.25	1294315.72	-	-
42	520725.45	1294312.04	-	-
43	520726.24	1294312.08	-	-
44	520731.49	1294310.27	-	-
45	520732.32	1294309.51	-	-
46	520745.69	1294309.04	-	-
47	520750.4	1294307.62	-	-



ДОКУМЕНТ ПОДПИСАН
ЭЛЕКТРОННОЙ ПОДПИСЬЮ

Сертификат: 00ВВ056В7401СВ38D2В3576АСDС8425108

Владелец: ФЕДЕРАЛЬНАЯ СЛУЖБА ГОСУДАРСТВЕННОЙ

РЕГИСТРАЦИИ, КАДАСТРА И КАРТОГРАФИИ

Действителен: с 27.06.2023 по 19.09.2024

полное наименование должности

инициалы, фамилия

Земельный участок

вид объекта недвижимости

Лист № 31 раздела 3.2

Всего листов раздела 3.2: 375

Всего разделов: 7

Всего листов выписки: 1210

06.12.2023г. № КУВИ-001/2023-273313032

Кадастровый номер:

47:01:0000000:4(Единое землепользование)

1	2	3	4	5
48	520758.1	1294305.3	-	-
49	520788.01	1294296.3	-	-
50	520834	1294277.1	-	-
51	520891.52	1294243.26	-	-
52	520897.41	1294238.58	-	-
53	520913.48	1294225.82	-	-
54	520939.56	1294205.31	-	-
55	520947.03	1294196.14	-	-
56	520985.01	1294155.2	-	-
57	520997.99	1294135.31	-	-
58	521001.47	1294130.03	-	-
59	521026.57	1294094.57	-	-
60	521026.78	1294094.77	-	-
61	521039.73	1294068.68	-	-
62	521049.11	1294050.18	-	-
63	521050.99	1294044.3	-	-
64	521053.82	1294038.22	-	-
65	521062.52	1294015.32	-	-
66	521062.98	1294012.99	-	-
67	521063.77	1294011.64	-	-
68	521063.92	1294009.94	-	-
69	521081.02	1293936.46	-	-
70	521083.39	1293901.07	-	-
71	521078.88	1293671.56	-	-
72	521078.72	1293663.56	-	-
73	521078.48	1293651.4	-	-
74	521079.46	1293643.11	-	-
75	521084.9	1293604.6	-	-
76	521090.03	1293583.02	-	-



ДОКУМЕНТ ПОДПИСАН
ЭЛЕКТРОННОЙ ПОДПИСЬЮ

Сертификат: 00ВВ056В7401СВ38D2В3576АСDС8425108

Владелец: ФЕДЕРАЛЬНАЯ СЛУЖБА ГОСУДАРСТВЕННОЙ

РЕГИСТРАЦИИ, КАДАСТРА И КАРТОГРАФИИ

Действителен: с 27.06.2023 по 19.09.2024

полное наименование должности

инициалы, фамилия

Земельный участок

вид объекта недвижимости

Лист № 32 раздела 3.2

Всего листов раздела 3.2: 375

Всего разделов: 7

Всего листов выписки: 1210

06.12.2023г. № КУВИ-001/2023-273313032

Кадастровый номер:

47:01:0000000:4(Единое землепользование)

1	2	3	4	5
77	521110.65	1293534.82	-	-
78	521125.2	1293499.67	-	-
79	521185.91	1293419.29	-	-
80	521268.14	1293373.98	-	-
81	521445.04	1293279.81	-	-
82	521460.04	1293271.82	-	-
83	521457.65	1293276.59	-	-
84	521453.41	1293285.01	-	-
85	521461.25	1293283.68	-	-
86	521477.2	1293271.58	-	-
87	521527.9	1293233.1	-	-
88	521561.93	1293215.31	-	-
89	521573.93	1293212.16	-	-
90	521575.42	1293211.23	-	-
91	521590.16	1293204.53	-	-
92	521605.03	1293198.91	-	-
93	521616.84	1293194.59	-	-
94	521620.74	1293204.37	-	-
95	521623.11	1293210.16	-	-
96	521638.79	1293206.08	-	-
97	521657.64	1293201.38	-	-
98	521684.39	1293195.73	-	-
99	521781.08	1293174.39	-	-
100	521786.48	1293176.08	-	-
101	521752.86	1293183.53	-	-
102	521697.24	1293196.01	-	-
103	521688.59	1293198.68	-	-
1	523428.38	1293208.45	-	-
2	523412.45	1293243.38	-	-



ДОКУМЕНТ ПОДПИСАН
ЭЛЕКТРОННОЙ ПОДПИСЬЮ

Сертификат: 00ВВ056В7401СВ38D2В3576АСDС8425108

Владелец: ФЕДЕРАЛЬНАЯ СЛУЖБА ГОСУДАРСТВЕННОЙ

РЕГИСТРАЦИИ, КАДАСТРА И КАРТОГРАФИИ

Действителен: с 27.06.2023 по 19.09.2024

полное наименование должности

инициалы, фамилия

Земельный участок

вид объекта недвижимости

Лист № 33 раздела 3.2

Всего листов раздела 3.2: 375

Всего разделов: 7

Всего листов выписки: 1210

06.12.2023г. № КУВИ-001/2023-273313032

Кадастровый номер:

47:01:0000000:4(Единое землепользование)

1	2	3	4	5
3	523386.87	1293298.99	-	-
4	523379.96	1293314.01	-	-
5	523336.08	1293400.96	-	-
6	523306.24	1293457.42	-	-
7	523296.43	1293475.62	-	-
8	523279.97	1293508.84	-	-
9	523267.27	1293536.28	-	-
10	523258.2	1293560.71	-	-
11	523246.07	1293607.51	-	-
12	523230.79	1293677.93	-	-
13	523230.4	1293679.7	-	-
14	523228.7	1293687.55	-	-
15	523228.66	1293687.73	-	-
16	523227.01	1293695.32	-	-
17	523208.95	1293781.55	-	-
18	523197.5	1293836.22	-	-
19	523157.59	1294020.4	-	-
20	523138.46	1294099.71	-	-
21	523121.14	1294163.26	-	-
22	523117.64	1294173.31	-	-
23	523115.62	1294179.09	-	-
24	523115	1294180.89	-	-
25	523113.64	1294184.77	-	-
26	523111.06	1294192.18	-	-
27	523110.17	1294194.74	-	-
28	523109.16	1294197.89	-	-
29	523108.62	1294199.59	-	-
30	523106.18	1294207.24	-	-
31	523105.74	1294208.62	-	-



ДОКУМЕНТ ПОДПИСАН
ЭЛЕКТРОННОЙ ПОДПИСЬЮ

Сертификат: 00ВВ056В7401СВ38D2В3576АСDС8425108

Владелец: ФЕДЕРАЛЬНАЯ СЛУЖБА ГОСУДАРСТВЕННОЙ

РЕГИСТРАЦИИ, КАДАСТРА И КАРТОГРАФИИ

Действителен: с 27.06.2023 по 19.09.2024

полное наименование должности

инициалы, фамилия

Земельный участок

вид объекта недвижимости

Лист № 34 раздела 3.2

Всего листов раздела 3.2: 375

Всего разделов: 7

Всего листов выписки: 1210

06.12.2023г. № КУВИ-001/2023-273313032

Кадастровый номер:

47:01:0000000:4(Единое землепользование)

1	2	3	4	5
32	523103.29	1294216.27	-	-
33	523100.91	1294223.72	-	-
34	523038.91	1294206.95	-	-
35	523038.05	1294201.44	-	-
36	523036.7	1294192.93	-	-
37	523036.5	1294191.62	-	-
38	523035.15	1294183.12	-	-
39	523034.68	1294180.1	-	-
40	523033.67	1294173.69	-	-
41	523031.99	1294163.06	-	-
42	523031.24	1294158.35	-	-
43	523030.96	1294156.58	-	-
44	523029.88	1294149.7	-	-
45	523019.95	1294086.81	-	-
46	523046.57	1294037.32	-	-
47	523062.18	1294017.84	-	-
48	523073.71	1294020.28	-	-
49	523084.87	1293965.59	-	-
50	523077.18	1293963.42	-	-
51	523088.2	1293911.37	-	-
52	523085.32	1293904.51	-	-
53	523101.5	1293826.46	-	-
54	523130.4	1293833.29	-	-
55	523133.65	1293816.73	-	-
56	523136.17	1293816.62	-	-
57	523136.34	1293810.24	-	-
58	523118.51	1293806.35	-	-
59	523120.42	1293797.62	-	-
60	523136.57	1293801.15	-	-



ДОКУМЕНТ ПОДПИСАН
ЭЛЕКТРОННОЙ ПОДПИСЬЮ

Сертификат: 00ВВ056В7401СВ38D2В3576АСDС8425108

Владелец: ФЕДЕРАЛЬНАЯ СЛУЖБА ГОСУДАРСТВЕННОЙ

РЕГИСТРАЦИИ, КАДАСТРА И КАРТОГРАФИИ

Действителен: с 27.06.2023 по 19.09.2024

полное наименование должности

инициалы, фамилия

Земельный участок

вид объекта недвижимости

Лист № 35 раздела 3.2

Всего листов раздела 3.2: 375

Всего разделов: 7

Всего листов выписки: 1210

06.12.2023г. № КУВИ-001/2023-273313032

Кадастровый номер:

47:01:0000000:4(Единое землепользование)

1	2	3	4	5
61	523139.1	1293779.73	-	-
62	523140.86	1293754.67	-	-
63	523162.09	1293705.65	-	-
64	523166.38	1293705.1	-	-
65	523185.55	1293653.39	-	-
66	523195.26	1293627.19	-	-
67	523291.91	1293444.05	-	-
68	523346.79	1293345.15	-	-
69	523378.13	1293285.26	-	-
70	523416.35	1293203.61	-	-
71	523428.38	1293208.45	-	-
1	520067.71	1295466.52	-	-
2	520069.05	1295466.9	-	-
3	520083.63	1295415.14	-	-
4	520082.29	1295414.76	-	-
5	520067.71	1295466.52	-	-
1	520272.58	1296189.89	-	-
2	520272.47	1296189.98	-	-
3	520159.25	1295940.82	-	-
4	520038.82	1295676.85	-	-
5	519952.45	1295482.4	-	-
6	519941.35	1295444.75	-	-
7	519933.33	1295398.45	-	-
8	519940.34	1295268.44	-	-
9	519965	1295272.75	-	-
10	519963	1295279.91	-	-
11	519958.11	1295400.19	-	-
12	519966.11	1295440.53	-	-
13	519976.55	1295476.24	-	-



ДОКУМЕНТ ПОДПИСАН
ЭЛЕКТРОННОЙ ПОДПИСЬЮ

Сертификат: 00ВВ056В7401СВ38D2В3576АСDС8425108

Владелец: ФЕДЕРАЛЬНАЯ СЛУЖБА ГОСУДАРСТВЕННОЙ

РЕГИСТРАЦИИ, КАДАСТРА И КАРТОГРАФИИ

Действителен: с 27.06.2023 по 19.09.2024

полное наименование должности

инициалы, фамилия

Земельный участок

вид объекта недвижимости

Лист № 36 раздела 3.2

Всего листов раздела 3.2: 375

Всего разделов: 7

Всего листов выписки: 1210

06.12.2023г. № КУВИ-001/2023-273313032

Кадастровый номер:

47:01:0000000:4(Единое землепользование)

1	2	3	4	5
14	520003.01	1295539.07	-	-
15	520022.96	1295582.61	-	-
16	520041.16	1295530.44	-	-
17	520051.16	1295496.26	-	-
18	520061.42	1295469.03	-	-
19	520081.04	1295398.88	-	-
20	520098.95	1295403.98	-	-
21	520076.66	1295482.24	-	-
22	520074.27	1295503.85	-	-
23	520054.12	1295571.85	-	-
24	520055.33	1295581	-	-
25	520047.13	1295635.34	-	-
26	520089.41	1295727.6	-	-
27	520216.62	1296005.86	-	-
28	520214.44	1296006.82	-	-
29	520209.11	1296009.5	-	-
30	520290.32	1296170.97	-	-
31	520291.71	1296170.1	-	-
32	520292.8	1296172.46	-	-
33	520293.9	1296174.87	-	-
34	520272.58	1296189.89	-	-
1	520120.52	1294935.19	-	-
2	520186.78	1294827.81	-	-
3	520272.88	1294693.83	-	-
4	520286.08	1294676.33	-	-
5	520353.52	1294587	-	-
6	520405.66	1294519.53	-	-
7	520437.77	1294482.17	-	-
8	520525.51	1294417.92	-	-



ДОКУМЕНТ ПОДПИСАН
ЭЛЕКТРОННОЙ ПОДПИСЬЮ

Сертификат: 00ВВ056В7401СВ38D2В3576АСDС8425108

Владелец: ФЕДЕРАЛЬНАЯ СЛУЖБА ГОСУДАРСТВЕННОЙ

РЕГИСТРАЦИИ, КАДАСТРА И КАРТОГРАФИИ

Действителен: с 27.06.2023 по 19.09.2024

полное наименование должности

инициалы, фамилия

Земельный участок

вид объекта недвижимости

Лист № 37 раздела 3.2

Всего листов раздела 3.2: 375

Всего разделов: 7

Всего листов выписки: 1210

06.12.2023г. № КУВИ-001/2023-273313032

Кадастровый номер:

47:01:0000000:4(Единое землепользование)

1	2	3	4	5
9	520544.76	1294408.32	-	-
10	520568.74	1294396.37	-	-
11	520582.45	1294399.94	-	-
12	520555.96	1294410.76	-	-
13	520583.14	1294417.56	-	-
14	520536.74	1294440.19	-	-
15	520525.59	1294445.54	-	-
16	520487.37	1294470.9	-	-
17	520453.04	1294502.88	-	-
18	520425.55	1294535	-	-
19	520421.64	1294534.08	-	-
20	520316.75	1294666.26	-	-
21	520296.88	1294685.32	-	-
22	520275.26	1294706.05	-	-
23	520266.72	1294718.38	-	-
24	520152.24	1294897.15	-	-
25	520121.4	1294971.26	-	-
26	520125.39	1294973.55	-	-
27	520069.05	1295068.82	-	-
28	520020.92	1295143.76	-	-
29	520000.02	1295179.5	-	-
30	519979.73	1295225.8	-	-
31	519965	1295272.75	-	-
32	519940.34	1295268.44	-	-
33	519954.98	1295216.74	-	-
34	519976.08	1295168.49	-	-
35	520010.1	1295110.76	-	-
36	520049.28	1295048.29	-	-
37	520120.52	1294935.19	-	-



ДОКУМЕНТ ПОДПИСАН
ЭЛЕКТРОННОЙ ПОДПИСЬЮ

Сертификат: 00ВВ056В7401СВ38D2В3576АСDС8425108

Владелец: ФЕДЕРАЛЬНАЯ СЛУЖБА ГОСУДАРСТВЕННОЙ

РЕГИСТРАЦИИ, КАДАСТРА И КАРТОГРАФИИ

Действителен: с 27.06.2023 по 19.09.2024

полное наименование должности

инициалы, фамилия

Земельный участок			
вид объекта недвижимости			

Лист № 38 раздела 3.2	Всего листов раздела 3.2: 375	Всего разделов: 7	Всего листов выписки: 1210
-----------------------	-------------------------------	-------------------	----------------------------

06.12.2023г. № КУВИ-001/2023-273313032

Кадастровый номер: 47:01:0000000:4(Единое землепользование)

1	2	3	4	5
1	520272.58	1296189.89	-	-
2	520293.9	1296174.87	-	-
3	520294.94	1296177.16	-	-
4	520431.66	1296476.18	-	-
5	520478.92	1296514.45	-	-
6	520484.21	1296565.8	-	-
7	520519.51	1296605.79	-	-
8	520537.09	1296619.56	-	-
9	520590.13	1296659.84	-	-
10	520646.04	1296688.24	-	-
11	520696.91	1296703.32	-	-
12	520711.37	1296705.66	-	-
13	520723.92	1296707.69	-	-
14	520706.57	1296730.67	-	-
15	520695.18	1296728.27	-	-
16	520688.48	1296726.86	-	-
17	520663.1	1296720.2	-	-
18	520638.21	1296712.27	-	-
19	520597.08	1296694.63	-	-
20	520557.75	1296671.12	-	-
21	520527.02	1296646.7	-	-
22	520508.94	1296630.87	-	-
23	520462.57	1296579.13	-	-
24	520415.11	1296499.08	-	-
25	520350.28	1296357.7	-	-
26	520272.58	1296189.89	-	-
1	520120.52	1294935.19	-	-
2	520186.78	1294827.81	-	-
3	520272.88	1294693.83	-	-



ДОКУМЕНТ ПОДПИСАН
ЭЛЕКТРОННОЙ ПОДПИСЬЮ

Сертификат: 00ВВ056В7401СВ38D2В3576АСDС8425108

Владелец: ФЕДЕРАЛЬНАЯ СЛУЖБА ГОСУДАРСТВЕННОЙ

РЕГИСТРАЦИИ, КАДАСТРА И КАРТОГРАФИИ

Действителен: с 27.06.2023 по 19.09.2024

полное наименование должности

инициалы, фамилия

Земельный участок

вид объекта недвижимости

Лист № 39 раздела 3.2

Всего листов раздела 3.2: 375

Всего разделов: 7

Всего листов выписки: 1210

06.12.2023г. № КУВИ-001/2023-273313032

Кадастровый номер:

47:01:0000000:4(Единое землепользование)

1	2	3	4	5
4	520286.08	1294676.33	-	-
5	520353.52	1294587	-	-
6	520405.66	1294519.53	-	-
7	520437.77	1294482.17	-	-
8	520525.51	1294417.92	-	-
9	520544.76	1294408.32	-	-
10	520568.74	1294396.37	-	-
11	520559.84	1294394.26	-	-
12	520535.23	1294406.38	-	-
13	520523.04	1294412.39	-	-
14	520486.09	1294429.42	-	-
15	520463.98	1294445.41	-	-
16	520440.37	1294461.65	-	-
17	520428.96	1294477.52	-	-
18	520402.96	1294506.45	-	-
19	520278.77	1294670.16	-	-
20	520271.59	1294679.63	-	-
21	520249.43	1294719.54	-	-
22	520179.23	1294817.08	-	-
23	520037.24	1295048.62	-	-
24	519988.92	1295125.82	-	-
25	519968.24	1295161.74	-	-
26	519955.38	1295154.34	-	-
27	519932.57	1295205.02	-	-
28	519914.9	1295266.25	-	-
29	519908.17	1295397.89	-	-
30	519916.93	1295449.49	-	-
31	519928.51	1295490.1	-	-
32	519956.89	1295558.37	-	-



ДОКУМЕНТ ПОДПИСАН
ЭЛЕКТРОННОЙ ПОДПИСЬЮ

Сертификат: 00ВВ056В7401СВ38D2В3576АСDC8425108

Владелец: ФЕДЕРАЛЬНАЯ СЛУЖБА ГОСУДАРСТВЕННОЙ

РЕГИСТРАЦИИ, КАДАСТРА И КАРТОГРАФИИ

Действителен: с 27.06.2023 по 19.09.2024

полное наименование должности

инициалы, фамилия

Земельный участок

вид объекта недвижимости

Лист № 40 раздела 3.2

Всего листов раздела 3.2: 375

Всего разделов: 7

Всего листов выписки: 1210

06.12.2023г. № КУВИ-001/2023-273313032

Кадастровый номер:

47:01:0000000:4(Единое землепользование)

1	2	3	4	5
33	520044.08	1295748.46	-	-
34	520155.86	1295993.14	-	-
35	520163.57	1295989.46	-	-
36	520257.76	1296191.31	-	-
37	520258.55	1296193.55	-	-
38	520260.3	1296198.48	-	-
39	520260.79	1296199.86	-	-
40	520349.95	1296396.17	-	-
41	520367.83	1296439.82	-	-
42	520410.83	1296524.17	-	-
43	520405.34	1296527.28	-	-
44	520403.86	1296528.06	-	-
45	520417.28	1296551.65	-	-
46	520441.41	1296591.64	-	-
47	520481.79	1296638.61	-	-
48	520500.77	1296656.71	-	-
49	520554.61	1296698.32	-	-
50	520629.44	1296735.4	-	-
51	520665.51	1296752	-	-
52	520660.25	1296764.08	-	-
53	520666.8	1296767.89	-	-
54	520676.81	1296773.71	-	-
55	520706.57	1296730.67	-	-
56	520695.18	1296728.27	-	-
57	520688.48	1296726.86	-	-
58	520663.1	1296720.2	-	-
59	520638.21	1296712.27	-	-
60	520597.08	1296694.63	-	-
61	520557.75	1296671.12	-	-



ДОКУМЕНТ ПОДПИСАН
ЭЛЕКТРОННОЙ ПОДПИСЬЮ

Сертификат: 00ВВ056В7401СВ38D2В3576АСDС8425108

Владелец: ФЕДЕРАЛЬНАЯ СЛУЖБА ГОСУДАРСТВЕННОЙ

РЕГИСТРАЦИИ, КАДАСТРА И КАРТОГРАФИИ

Действителен: с 27.06.2023 по 19.09.2024

полное наименование должности

инициалы, фамилия

Земельный участок

вид объекта недвижимости

Лист № 41 раздела 3.2

Всего листов раздела 3.2: 375

Всего разделов: 7

Всего листов выписки: 1210

06.12.2023г. № КУВИ-001/2023-273313032

Кадастровый номер:

47:01:0000000:4(Единое землепользование)

1	2	3	4	5
62	520527.02	1296646.7	-	-
63	520508.94	1296630.87	-	-
64	520462.57	1296579.13	-	-
65	520415.11	1296499.08	-	-
66	520350.28	1296357.7	-	-
67	520272.58	1296189.89	-	-
68	520272.47	1296189.98	-	-
69	520159.25	1295940.82	-	-
70	520038.82	1295676.85	-	-
71	519952.45	1295482.4	-	-
72	519941.35	1295444.75	-	-
73	519933.33	1295398.45	-	-
74	519940.34	1295268.44	-	-
75	519954.98	1295216.74	-	-
76	519976.08	1295168.49	-	-
77	520010.1	1295110.76	-	-
78	520049.28	1295048.29	-	-
79	520120.52	1294935.19	-	-
1	520109.04	1297651.35	-	-
2	520176.2	1297578.14	-	-
3	520193.26	1297559.55	-	-
4	520344.34	1297384.13	-	-
5	520388.96	1297330.19	-	-
6	520470.23	1297241.65	-	-
7	520605.38	1297112.51	-	-
8	520690.41	1297032.71	-	-
9	520691.24	1297031.74	-	-
10	520691.77	1297031.12	-	-
11	520695.68	1297026.55	-	-



ДОКУМЕНТ ПОДПИСАН
ЭЛЕКТРОННОЙ ПОДПИСЬЮ

Сертификат: 00ВВ056В7401СВ38D2В3576АСDС8425108

Владелец: ФЕДЕРАЛЬНАЯ СЛУЖБА ГОСУДАРСТВЕННОЙ

РЕГИСТРАЦИИ, КАДАСТРА И КАРТОГРАФИИ

Действителен: с 27.06.2023 по 19.09.2024

полное наименование должности

инициалы, фамилия

Земельный участок

вид объекта недвижимости

Лист № 42 раздела 3.2

Всего листов раздела 3.2: 375

Всего разделов: 7

Всего листов выписки: 1210

06.12.2023г. № КУВИ-001/2023-273313032

Кадастровый номер:

47:01:0000000:4(Единое землепользование)

1	2	3	4	5
12	520698.66	1297023.07	-	-
13	520721.84	1297041.17	-	-
14	520719.28	1297043.82	-	-
15	520715.06	1297048.16	-	-
16	520713.89	1297049.36	-	-
17	520697.41	1297066.33	-	-
18	520567.48	1297218.51	-	-
19	520503.55	1297295.41	-	-
20	520324.45	1297510.62	-	-
21	520283.06	1297560.89	-	-
22	520260.92	1297587.78	-	-
23	520227.5	1297625.03	-	-
24	520219.19	1297617.42	-	-
25	520203.69	1297633.72	-	-
26	520187.25	1297650.17	-	-
27	520178.43	1297658.59	-	-
28	520172.41	1297664.21	-	-
29	520163.59	1297671.03	-	-
30	520147.96	1297681.86	-	-
31	520124.7	1297696.71	-	-
32	520093.07	1297714.46	-	-
33	520064.16	1297727.19	-	-
34	520044.26	1297734.45	-	-
35	520030.07	1297738.42	-	-
36	520020.58	1297740.84	-	-
37	520008.25	1297743.74	-	-
38	519971.79	1297749.25	-	-
39	519965.78	1297750.01	-	-
40	519954.84	1297751.4	-	-



ДОКУМЕНТ ПОДПИСАН
ЭЛЕКТРОННОЙ ПОДПИСЬЮ

Сертификат: 00ВВ056В7401СВ38D2В3576АСDC8425108

Владелец: ФЕДЕРАЛЬНАЯ СЛУЖБА ГОСУДАРСТВЕННОЙ

РЕГИСТРАЦИИ, КАДАСТРА И КАРТОГРАФИИ

Действителен: с 27.06.2023 по 19.09.2024

полное наименование должности

инициалы, фамилия

Земельный участок

вид объекта недвижимости

Лист № 43 раздела 3.2

Всего листов раздела 3.2: 375

Всего разделов: 7

Всего листов выписки: 1210

06.12.2023г. № КУВИ-001/2023-273313032

Кадастровый номер:

47:01:0000000:4(Единое землепользование)

1	2	3	4	5
41	519953.56	1297751.56	-	-
42	519945.19	1297752.19	-	-
43	519934.09	1297753.03	-	-
44	519931.48	1297753.23	-	-
45	519905.85	1297752.41	-	-
46	519882.75	1297750.89	-	-
47	519863.08	1297748.44	-	-
48	519846.74	1297746.35	-	-
49	519822.47	1297742.05	-	-
50	519804.29	1297738.7	-	-
51	519779.23	1297733.79	-	-
52	519762.56	1297729.62	-	-
53	519752	1297726.6	-	-
54	519719.23	1297715.18	-	-
55	519708.4	1297711.32	-	-
56	519698.12	1297706.92	-	-
57	519668.95	1297692.78	-	-
58	519640.69	1297679.38	-	-
59	519593.33	1297650.98	-	-
60	519580.32	1297643.14	-	-
61	519569.6	1297636.93	-	-
62	519547.66	1297621.11	-	-
63	519542.03	1297616.66	-	-
64	519523.08	1297601.79	-	-
65	519507.21	1297588.68	-	-
66	519495.03	1297577.97	-	-
67	519485.93	1297569.47	-	-
68	519477.74	1297561.81	-	-
69	519467.56	1297551.62	-	-



ДОКУМЕНТ ПОДПИСАН
ЭЛЕКТРОННОЙ ПОДПИСЬЮ

Сертификат: 00ВВ056В7401СВ38D2В3576АСDС8425108

Владелец: ФЕДЕРАЛЬНАЯ СЛУЖБА ГОСУДАРСТВЕННОЙ

РЕГИСТРАЦИИ, КАДАСТРА И КАРТОГРАФИИ

Действителен: с 27.06.2023 по 19.09.2024

полное наименование должности

инициалы, фамилия

Земельный участок

вид объекта недвижимости

Лист № 44 раздела 3.2

Всего листов раздела 3.2: 375

Всего разделов: 7

Всего листов выписки: 1210

06.12.2023г. № КУВИ-001/2023-273313032

Кадастровый номер:

47:01:0000000:4(Единое землепользование)

1	2	3	4	5
70	519448.64	1297532.48	-	-
71	519446.04	1297529.54	-	-
72	519443	1297526.11	-	-
73	519437.03	1297519.36	-	-
74	519422.83	1297503.22	-	-
75	519404.12	1297478.38	-	-
76	519398.79	1297471.95	-	-
77	519389.1	1297458.14	-	-
78	519371.06	1297432.09	-	-
79	519350.56	1297400.94	-	-
80	519286.03	1297302.31	-	-
81	519263.67	1297268.2	-	-
82	519232.61	1297220.28	-	-
83	519197.92	1297167.31	-	-
84	519175.8	1297133.32	-	-
85	519119.09	1297046.92	-	-
86	519070.01	1296971.6	-	-
87	519054.65	1296948.2	-	-
88	519041.66	1296928.37	-	-
89	519033.34	1296915.2	-	-
90	518965.14	1296810.99	-	-
91	518896.98	1296706.59	-	-
92	518886.51	1296690.57	-	-
93	518864.78	1296657.71	-	-
94	518830.94	1296606.32	-	-
95	518820.72	1296590.5	-	-
96	518801.41	1296561.38	-	-
97	518766.6	1296508.58	-	-
98	518752.98	1296487.53	-	-



ДОКУМЕНТ ПОДПИСАН
ЭЛЕКТРОННОЙ ПОДПИСЬЮ

Сертификат: 00ВВ056В7401СВ38D2В3576АСDС8425108

Владелец: ФЕДЕРАЛЬНАЯ СЛУЖБА ГОСУДАРСТВЕННОЙ

РЕГИСТРАЦИИ, КАДАСТРА И КАРТОГРАФИИ

Действителен: с 27.06.2023 по 19.09.2024

полное наименование должности

инициалы, фамилия

Земельный участок

вид объекта недвижимости

Лист № 45 раздела 3.2

Всего листов раздела 3.2: 375

Всего разделов: 7

Всего листов выписки: 1210

06.12.2023г. № КУВИ-001/2023-273313032

Кадастровый номер:

47:01:0000000:4(Единое землепользование)

1	2	3	4	5
99	518739.64	1296466.19	-	-
100	518728.51	1296450.44	-	-
101	518723.43	1296443.13	-	-
102	518705.21	1296418.24	-	-
103	518695.99	1296405.67	-	-
104	518682.89	1296388.95	-	-
105	518670.06	1296372.9	-	-
106	518648.67	1296347.02	-	-
107	518629.43	1296325.11	-	-
108	518598.45	1296290.41	-	-
109	518590.18	1296281.66	-	-
110	518574.78	1296265.44	-	-
111	518556.94	1296247.74	-	-
112	518547.37	1296238.29	-	-
113	518530.77	1296222.96	-	-
114	518513.53	1296206.35	-	-
115	518489.28	1296184.64	-	-
116	518472.59	1296170.52	-	-
117	518456.35	1296156.85	-	-
118	518440.41	1296143.74	-	-
119	518429.43	1296134.97	-	-
120	518411.54	1296121.15	-	-
121	518401.06	1296113.38	-	-
122	518336.61	1296066.4	-	-
123	518304.83	1296043.38	-	-
124	518278.35	1296023.86	-	-
125	518261.25	1296011.59	-	-
126	518249.71	1296001.87	-	-
127	518244.65	1295998.05	-	-



ДОКУМЕНТ ПОДПИСАН
ЭЛЕКТРОННОЙ ПОДПИСЬЮ

Сертификат: 00ВВ056В7401СВ38Д2В3576АСДС8425108

Владелец: ФЕДЕРАЛЬНАЯ СЛУЖБА ГОСУДАРСТВЕННОЙ

РЕГИСТРАЦИИ, КАДАСТРА И КАРТОГРАФИИ

Действителен: с 27.06.2023 по 19.09.2024

полное наименование должности

инициалы, фамилия

Земельный участок

вид объекта недвижимости

Лист № 46 раздела 3.2

Всего листов раздела 3.2: 375

Всего разделов: 7

Всего листов выписки: 1210

06.12.2023г. № КУВИ-001/2023-273313032

Кадастровый номер:

47:01:0000000:4(Единое землепользование)

1	2	3	4	5
128	518239.59	1295993.37	-	-
129	518227.37	1295982.67	-	-
130	518136.83	1295915.73	-	-
131	517969.97	1295790.63	-	-
132	517959.24	1295782.6	-	-
133	517925.95	1295757.94	-	-
134	517921.49	1295754.61	-	-
135	517889.24	1295730.51	-	-
136	517882.72	1295725.64	-	-
137	517902.55	1295702.84	-	-
138	517908.95	1295707.63	-	-
139	517941	1295731.58	-	-
140	517989.08	1295767.51	-	-
141	518243.72	1295957.82	-	-
142	518277.59	1295986.27	-	-
143	518362.62	1296048.24	-	-
144	518411.87	1296084.14	-	-
145	518443.15	1296107.71	-	-
146	518467.18	1296126.88	-	-
147	518504.35	1296158.03	-	-
148	518528.32	1296179.19	-	-
149	518571.11	1296219.39	-	-
150	518588.23	1296236.36	-	-
151	518615.04	1296264.16	-	-
152	518635.54	1296286.34	-	-
153	518685.15	1296343.78	-	-
154	518720.35	1296388.13	-	-
155	518762.68	1296446.85	-	-
156	518918.2	1296684.25	-	-



ДОКУМЕНТ ПОДПИСАН
ЭЛЕКТРОННОЙ ПОДПИСЬЮ

Сертификат: 00ВВ056В7401СВ38D2В3576АСDС8425108

Владелец: ФЕДЕРАЛЬНАЯ СЛУЖБА ГОСУДАРСТВЕННОЙ

РЕГИСТРАЦИИ, КАДАСТРА И КАРТОГРАФИИ

Действителен: с 27.06.2023 по 19.09.2024

полное наименование должности

инициалы, фамилия

Земельный участок

вид объекта недвижимости

Лист № 47 раздела 3.2

Всего листов раздела 3.2: 375

Всего разделов: 7

Всего листов выписки: 1210

06.12.2023г. № КУВИ-001/2023-273313032

Кадастровый номер:

47:01:0000000:4(Единое землепользование)

1	2	3	4	5
157	519005.2	1296817.48	-	-
158	519394.05	1297412.38	-	-
159	519420.18	1297450.28	-	-
160	519447.47	1297485.65	-	-
161	519461.7	1297501.95	-	-
162	519464.97	1297505.08	-	-
163	519470.02	1297511.04	-	-
164	519484.05	1297525.27	-	-
165	519476.59	1297531.81	-	-
166	519491.96	1297549.36	-	-
167	519499.35	1297557.79	-	-
168	519514.81	1297575.44	-	-
169	519526.22	1297565.44	-	-
170	519531.08	1297569.76	-	-
171	519558.81	1297591.8	-	-
172	519586.58	1297611.33	-	-
173	519598.08	1297594.97	-	-
174	519649.67	1297626.62	-	-
175	519718.13	1297661.24	-	-
176	519757.27	1297675.66	-	-
177	519786.85	1297684.37	-	-
178	519843.16	1297694.89	-	-
179	519854.3	1297696.97	-	-
180	519910.53	1297702.75	-	-
181	519915.27	1297702.96	-	-
182	519926.51	1297703.45	-	-
183	519936.55	1297702.72	-	-
184	519947.36	1297701.94	-	-
185	519950.96	1297701.67	-	-



ДОКУМЕНТ ПОДПИСАН
ЭЛЕКТРОННОЙ ПОДПИСЬЮ

Сертификат: 00ВВ056В7401СВ38D2В3576АСDС8425108

Владелец: ФЕДЕРАЛЬНАЯ СЛУЖБА ГОСУДАРСТВЕННОЙ

РЕГИСТРАЦИИ, КАДАСТРА И КАРТОГРАФИИ

Действителен: с 27.06.2023 по 19.09.2024

полное наименование должности

инициалы, фамилия

Земельный участок

вид объекта недвижимости

Лист № 48 раздела 3.2

Всего листов раздела 3.2: 375

Всего разделов: 7

Всего листов выписки: 1210

06.12.2023г. № КУВИ-001/2023-273313032

Кадастровый номер:

47:01:000000:4(Единое землепользование)

1	2	3	4	5
186	519972.84	1297698.99	-	-
187	520002.61	1297693.81	-	-
188	520009.45	1297692.12	-	-
189	520109.04	1297651.35	-	-
1	523412.45	1293243.38	-	-
2	523386.87	1293298.99	-	-
3	523379.96	1293314.01	-	-
4	523336.08	1293400.96	-	-
5	523306.24	1293457.42	-	-
6	523296.43	1293475.62	-	-
7	523279.97	1293508.84	-	-
8	523267.27	1293536.28	-	-
9	523258.2	1293560.71	-	-
10	523246.07	1293607.51	-	-
11	523230.79	1293677.93	-	-
12	523230.4	1293679.7	-	-
13	523228.7	1293687.55	-	-
14	523228.66	1293687.73	-	-
15	523227.01	1293695.32	-	-
16	523208.95	1293781.55	-	-
17	523197.5	1293836.22	-	-
18	523157.59	1294020.4	-	-
19	523138.46	1294099.71	-	-
20	523121.14	1294163.26	-	-
21	523117.64	1294173.31	-	-
22	523115.62	1294179.09	-	-
23	523115	1294180.89	-	-
24	523113.64	1294184.77	-	-
25	523111.06	1294192.18	-	-



ДОКУМЕНТ ПОДПИСАН
ЭЛЕКТРОННОЙ ПОДПИСЬЮ

Сертификат: 00ВВ056В7401СВ38D2В3576АСDС8425108

Владелец: ФЕДЕРАЛЬНАЯ СЛУЖБА ГОСУДАРСТВЕННОЙ

РЕГИСТРАЦИИ, КАДАСТРА И КАРТОГРАФИИ

Действителен: с 27.06.2023 по 19.09.2024

полное наименование должности

инициалы, фамилия

Земельный участок

вид объекта недвижимости

Лист № 49 раздела 3.2

Всего листов раздела 3.2: 375

Всего разделов: 7

Всего листов выписки: 1210

06.12.2023г. № КУВИ-001/2023-273313032

Кадастровый номер:

47:01:0000000:4(Единое землепользование)

1	2	3	4	5
26	523110.17	1294194.74	-	-
27	523109.16	1294197.89	-	-
28	523108.62	1294199.59	-	-
29	523106.18	1294207.24	-	-
30	523105.74	1294208.62	-	-
31	523103.29	1294216.27	-	-
32	523100.91	1294223.72	-	-
33	523108.1	1294225.66	-	-
34	523110.48	1294217.91	-	-
35	523110.85	1294216.7	-	-
36	523112.84	1294210.24	-	-
37	523113.27	1294208.83	-	-
38	523115.63	1294201.16	-	-
39	523116.08	1294199.68	-	-
40	523121.9	1294186.97	-	-
41	523123.62	1294183.21	-	-
42	523124.43	1294181.44	-	-
43	523127	1294175.83	-	-
44	523128.62	1294172.28	-	-
45	523138.89	1294157.29	-	-
46	523152.89	1294136.84	-	-
47	523199.86	1294069.98	-	-
48	523228.04	1294031.53	-	-
49	523236.35	1294019.62	-	-
50	523266.23	1293976.75	-	-
51	523242.47	1293961.26	-	-
52	523263.73	1293889.04	-	-
53	523262.02	1293886.04	-	-
54	523257.85	1293878.76	-	-



ДОКУМЕНТ ПОДПИСАН
ЭЛЕКТРОННОЙ ПОДПИСЬЮ

Сертификат: 00ВВ056В7401СВ38D2В3576АСDС8425108

Владелец: ФЕДЕРАЛЬНАЯ СЛУЖБА ГОСУДАРСТВЕННОЙ

РЕГИСТРАЦИИ, КАДАСТРА И КАРТОГРАФИИ

Действителен: с 27.06.2023 по 19.09.2024

полное наименование должности

инициалы, фамилия

Земельный участок

вид объекта недвижимости

Лист № 50 раздела 3.2

Всего листов раздела 3.2: 375

Всего разделов: 7

Всего листов выписки: 1210

06.12.2023г. № КУВИ-001/2023-273313032

Кадастровый номер:

47:01:0000000:4(Единое землепользование)

1	2	3	4	5
55	523254.84	1293873.48	-	-
56	523253.55	1293871.23	-	-
57	523256.53	1293841.13	-	-
58	523258.46	1293821.6	-	-
59	523264.29	1293774.82	-	-
60	523267.01	1293764.45	-	-
61	523269.58	1293754.65	-	-
62	523274.12	1293737.34	-	-
63	523286.53	1293690.1	-	-
64	523286.43	1293687.64	-	-
65	523286.53	1293685.01	-	-
66	523287.38	1293677.93	-	-
67	523287.67	1293669.5	-	-
68	523287.6	1293648.76	-	-
69	523287.52	1293647.33	-	-
70	523286.88	1293644.76	-	-
71	523286.24	1293639.11	-	-
72	523285.27	1293630.49	-	-
73	523284.59	1293626.09	-	-
74	523284.45	1293619.03	-	-
75	523285.02	1293596.07	-	-
76	523287.02	1293579.84	-	-
77	523290.76	1293565.41	-	-
78	523294.62	1293544.6	-	-
79	523296.05	1293536.02	-	-
80	523297.55	1293526.93	-	-
81	523299.94	1293519.73	-	-
82	523300.86	1293516.68	-	-
83	523307.08	1293496.06	-	-



ДОКУМЕНТ ПОДПИСАН
ЭЛЕКТРОННОЙ ПОДПИСЬЮ

Сертификат: 00ВВ056В7401СВ38D2В3576АСDC8425108

Владелец: ФЕДЕРАЛЬНАЯ СЛУЖБА ГОСУДАРСТВЕННОЙ

РЕГИСТРАЦИИ, КАДАСТРА И КАРТОГРАФИИ

Действителен: с 27.06.2023 по 19.09.2024

полное наименование должности

инициалы, фамилия

Земельный участок

вид объекта недвижимости

Лист № 51 раздела 3.2

Всего листов раздела 3.2: 375

Всего разделов: 7

Всего листов выписки: 1210

06.12.2023г. № КУВИ-001/2023-273313032

Кадастровый номер:

47:01:0000000:4(Единое землепользование)

1	2	3	4	5
84	523310.19	1293484.36	-	-
85	523315.41	1293472.63	-	-
86	523319.98	1293460.12	-	-
87	523323.46	1293453.82	-	-
88	523367.11	1293409.98	-	-
89	523376.61	1293399.11	-	-
90	523387.27	1293384.03	-	-
91	523399.26	1293363.68	-	-
92	523401.9	1293354.28	-	-
93	523402.99	1293350.39	-	-
94	523402.3	1293344.87	-	-
95	523393.34	1293325.97	-	-
96	523390.75	1293314.91	-	-
97	523438.65	1293212.58	-	-
98	523428.38	1293208.45	-	-
99	523412.45	1293243.38	-	-
1	523316.29	1295432.72	-	-
2	523517.33	1295450.62	-	-
3	523660.05	1295463.29	-	-
4	523844.76	1295479.9	-	-
5	523986.55	1295492.49	-	-
6	523987.21	1295492.55	-	-
7	523998.07	1295493.55	-	-
8	523999.53	1295481.39	-	-
9	523988.08	1295480.37	-	-
10	523989.21	1295470.43	-	-
11	523762.34	1295450.08	-	-
12	523576.12	1295433.44	-	-
13	523374.99	1295413.57	-	-



ДОКУМЕНТ ПОДПИСАН
ЭЛЕКТРОННОЙ ПОДПИСЬЮ

Сертификат: 00ВВ056В7401СВ38D2В3576АСDC8425108

Владелец: ФЕДЕРАЛЬНАЯ СЛУЖБА ГОСУДАРСТВЕННОЙ

РЕГИСТРАЦИИ, КАДАСТРА И КАРТОГРАФИИ

Действителен: с 27.06.2023 по 19.09.2024

полное наименование должности

инициалы, фамилия

Земельный участок

вид объекта недвижимости

Лист № 52 раздела 3.2

Всего листов раздела 3.2: 375

Всего разделов: 7

Всего листов выписки: 1210

06.12.2023г. № КУВИ-001/2023-273313032

Кадастровый номер:

47:01:0000000:4(Единое землепользование)

1	2	3	4	5
14	523346.98	1295410.98	-	-
15	523346.32	1295412.2	-	-
16	523343.68	1295415.28	-	-
17	523339.72	1295417.92	-	-
18	523335.98	1295419.24	-	-
19	523334.01	1295419.68	-	-
20	523330.93	1295419.68	-	-
21	523317.08	1295419.08	-	-
22	523316.29	1295432.72	-	-
1	522934.04	1295409.23	-	-
2	522939.19	1295408.93	-	-
3	522940.5	1295408.92	-	-
4	522959.67	1295408.73	-	-
5	522990.11	1295410.31	-	-
6	523112.98	1295416.69	-	-
7	523158.74	1295420.68	-	-
8	523178.05	1295419.94	-	-
9	523302.28	1295431.47	-	-
10	523316.29	1295432.72	-	-
11	523317.08	1295419.08	-	-
12	523330.93	1295419.68	-	-
13	523334.01	1295419.68	-	-
14	523335.98	1295419.24	-	-
15	523339.72	1295417.92	-	-
16	523343.68	1295415.28	-	-
17	523346.32	1295412.2	-	-
18	523346.98	1295410.98	-	-
19	523175.48	1295395.15	-	-
20	523173.45	1295406.97	-	-



ДОКУМЕНТ ПОДПИСАН
ЭЛЕКТРОННОЙ ПОДПИСЬЮ

Сертификат: 00ВВ056В7401СВ38D2В3576АСDС8425108

Владелец: ФЕДЕРАЛЬНАЯ СЛУЖБА ГОСУДАРСТВЕННОЙ

РЕГИСТРАЦИИ, КАДАСТРА И КАРТОГРАФИИ

Действителен: с 27.06.2023 по 19.09.2024

полное наименование должности

инициалы, фамилия

Земельный участок

вид объекта недвижимости

Лист № 53 раздела 3.2

Всего листов раздела 3.2: 375

Всего разделов: 7

Всего листов выписки: 1210

06.12.2023г. № КУВИ-001/2023-273313032

Кадастровый номер:

47:01:0000000:4(Единое землепользование)

1	2	3	4	5
21	523127.82	1295399.16	-	-
22	523067.02	1295382.5	-	-
23	523006.85	1295354.8	-	-
24	522985.19	1295344.83	-	-
25	522977.81	1295341.43	-	-
26	522959.9	1295333.19	-	-
27	522930.96	1295307.91	-	-
28	522916.2	1295292.36	-	-
29	522915.07	1295291.16	-	-
30	522909.91	1295296.1	-	-
31	522912.25	1295298.4	-	-
32	522921.33	1295307.34	-	-
33	522943.27	1295325.24	-	-
34	522962.89	1295338.93	-	-
35	522967.27	1295341.99	-	-
36	522974.3	1295346.46	-	-
37	522975.58	1295347.28	-	-
38	522934.04	1295409.23	-	-
1	522541.58	1295275.5	-	-
2	522332.53	1295528.57	-	-
3	522422.76	1295624.58	-	-
4	522460.35	1295601.69	-	-
5	522522.06	1295564.1	-	-
6	522530.17	1295559.16	-	-
7	522592.45	1295521.24	-	-
8	522614.82	1295507.61	-	-
9	522638.48	1295493.2	-	-
10	522642.56	1295490.72	-	-
11	522672.98	1295472.22	-	-



ДОКУМЕНТ ПОДПИСАН
ЭЛЕКТРОННОЙ ПОДПИСЬЮ

Сертификат: 00ВВ056В7401СВ38D2В3576АСDС8425108

Владелец: ФЕДЕРАЛЬНАЯ СЛУЖБА ГОСУДАРСТВЕННОЙ

РЕГИСТРАЦИИ, КАДАСТРА И КАРТОГРАФИИ

Действителен: с 27.06.2023 по 19.09.2024

полное наименование должности

инициалы, фамилия

Земельный участок

вид объекта недвижимости

Лист № 54 раздела 3.2

Всего листов раздела 3.2: 375

Всего разделов: 7

Всего листов выписки: 1210

06.12.2023г. № КУВИ-001/2023-273313032

Кадастровый номер:

47:01:0000000:4(Единое землепользование)

1	2	3	4	5
12	522730.93	1295438.54	-	-
13	522765.85	1295423.93	-	-
14	522800.07	1295407.48	-	-
15	522806.55	1295405.23	-	-
16	522832.42	1295398.42	-	-
17	522861.47	1295392.06	-	-
18	522879.87	1295299.98	-	-
19	522871.09	1295288.15	-	-
20	522860.09	1295273.31	-	-
21	522857.29	1295269.53	-	-
22	522838.67	1295241.36	-	-
23	522828.74	1295223.89	-	-
24	522815.81	1295195.21	-	-
25	522807.87	1295174.72	-	-
26	522797.14	1295133.54	-	-
27	522790.78	1295092.1	-	-
28	522791.06	1295069.67	-	-
29	522791.19	1295059.2	-	-
30	522785.29	1295054.33	-	-
31	522758.16	1295031.93	-	-
32	522749.78	1295025.01	-	-
33	522737.86	1295038.53	-	-
34	522534.43	1295269.21	-	-
35	522541.58	1295275.5	-	-
1	521319.25	1296471.87	-	-
2	521261.55	1296507.31	-	-
3	521206.34	1296545.73	-	-
4	521162.79	1296582.42	-	-
5	521117.18	1296628.26	-	-



ДОКУМЕНТ ПОДПИСАН
ЭЛЕКТРОННОЙ ПОДПИСЬЮ

Сертификат: 00ВВ056В7401СВ38D2В3576АСDС8425108

Владелец: ФЕДЕРАЛЬНАЯ СЛУЖБА ГОСУДАРСТВЕННОЙ

РЕГИСТРАЦИИ, КАДАСТРА И КАРТОГРАФИИ

Действителен: с 27.06.2023 по 19.09.2024

полное наименование должности

инициалы, фамилия

Земельный участок

вид объекта недвижимости

Лист № 55 раздела 3.2

Всего листов раздела 3.2: 375

Всего разделов: 7

Всего листов выписки: 1210

06.12.2023г. № КУВИ-001/2023-273313032

Кадастровый номер:

47:01:0000000:4(Единое землепользование)

1	2	3	4	5
6	521112.94	1296632.53	-	-
7	521059.9	1296685.84	-	-
8	520938.78	1296812.85	-	-
9	520886.01	1296867.45	-	-
10	520864.73	1296889.47	-	-
11	520729.33	1297033.38	-	-
12	520728.87	1297033.86	-	-
13	520726.53	1297036.35	-	-
14	520723.31	1297039.66	-	-
15	520721.84	1297041.17	-	-
16	520698.66	1297023.07	-	-
17	520700.05	1297021.44	-	-
18	520705.26	1297015.35	-	-
19	520705.61	1297014.94	-	-
20	520816.05	1296885.74	-	-
21	520859.57	1296834.84	-	-
22	520873.16	1296818.96	-	-
23	520837.29	1296760.23	-	-
24	520835.35	1296760.44	-	-
25	520818.87	1296762.23	-	-
26	520816.99	1296762.43	-	-
27	520807.06	1296762.01	-	-
28	520804.37	1296761.89	-	-
29	520792.98	1296761.44	-	-
30	520713.07	1296758.15	-	-
31	520696.45	1296785.12	-	-
32	520687.19	1296779.74	-	-
33	520676.81	1296773.71	-	-
34	520706.57	1296730.67	-	-



ДОКУМЕНТ ПОДПИСАН
ЭЛЕКТРОННОЙ ПОДПИСЬЮ

Сертификат: 00ВВ056В7401СВ38D2В3576АСDС8425108

Владелец: ФЕДЕРАЛЬНАЯ СЛУЖБА ГОСУДАРСТВЕННОЙ

РЕГИСТРАЦИИ, КАДАСТРА И КАРТОГРАФИИ

Действителен: с 27.06.2023 по 19.09.2024

полное наименование должности

инициалы, фамилия

Земельный участок

вид объекта недвижимости

Лист № 56 раздела 3.2

Всего листов раздела 3.2: 375

Всего разделов: 7

Всего листов выписки: 1210

06.12.2023г. № КУВИ-001/2023-273313032

Кадастровый номер:

47:01:0000000:4(Единое землепользование)

1	2	3	4	5
35	520723.92	1296707.69	-	-
36	520733.09	1296709.17	-	-
37	520737.01	1296709.81	-	-
38	520753.59	1296712.49	-	-
39	520769.76	1296712.37	-	-
40	520815.25	1296712.04	-	-
41	520833.52	1296709.22	-	-
42	520839.47	1296708.31	-	-
43	520857.57	1296705.52	-	-
44	520873.01	1296700.4	-	-
45	520894.83	1296693.18	-	-
46	520943.03	1296677.21	-	-
47	520987.83	1296651.85	-	-
48	521025.62	1296614.4	-	-
49	521018.35	1296608.43	-	-
50	521042.81	1296568.78	-	-
51	521046.03	1296563.56	-	-
52	521051.69	1296554.4	-	-
53	521058.73	1296558.19	-	-
54	521071.61	1296535.38	-	-
55	521086.88	1296546.65	-	-
56	521150.56	1296472.73	-	-
57	521202.75	1296412.15	-	-
58	521202.75	1296380.19	-	-
59	521166.01	1296383.02	-	-
60	521014.52	1296377.38	-	-
61	521020.34	1296367.64	-	-
62	521169.18	1296372.75	-	-
63	521200.78	1296369.41	-	-



ДОКУМЕНТ ПОДПИСАН
ЭЛЕКТРОННОЙ ПОДПИСЬЮ

Сертификат: 00ВВ056В7401СВ38D2В3576АСDС8425108

Владелец: ФЕДЕРАЛЬНАЯ СЛУЖБА ГОСУДАРСТВЕННОЙ

РЕГИСТРАЦИИ, КАДАСТРА И КАРТОГРАФИИ

Действителен: с 27.06.2023 по 19.09.2024

полное наименование должности

инициалы, фамилия

Земельный участок			
вид объекта недвижимости			

Лист № 57 раздела 3.2	Всего листов раздела 3.2: 375	Всего разделов: 7	Всего листов выписки: 1210
-----------------------	-------------------------------	-------------------	----------------------------

06.12.2023г. № КУВИ-001/2023-273313032

Кадастровый номер: 47:01:0000000:4(Единое землепользование)

1	2	3	4	5
64	521212.72	1296366.06	-	-
65	521364.87	1296219.52	-	-
66	521372.21	1296211.39	-	-
67	521433.27	1296137.65	-	-
68	521441.65	1296134.16	-	-
69	521485.03	1296088	-	-
70	521483.14	1296085.75	-	-
71	521488.3	1296080.51	-	-
72	521483.42	1296075.47	-	-
73	521487.12	1296070.63	-	-
74	521502.64	1296050.36	-	-
75	521526.11	1296019.7	-	-
76	521538.36	1296000.03	-	-
77	521547.9	1295984.71	-	-
78	521560.78	1295962.52	-	-
79	521552	1295936.89	-	-
80	521551.83	1295932.8	-	-
81	521557.44	1295920.61	-	-
82	521582.84	1295869.77	-	-
83	521587.58	1295861.62	-	-
84	521615.29	1295820.71	-	-
85	521634.65	1295836.88	-	-
86	521633.44	1295838.86	-	-
87	521660.61	1295860.73	-	-
88	521661.83	1295863.15	-	-
89	521659.42	1295867.42	-	-
90	521659.09	1295869.95	-	-
91	521662.83	1295873.28	-	-
92	521664.67	1295873.61	-	-



ДОКУМЕНТ ПОДПИСАН
ЭЛЕКТРОННОЙ ПОДПИСЬЮ

Сертификат: 00ВВ056В7401СВ38D2В3576АСDС8425108

Владелец: ФЕДЕРАЛЬНАЯ СЛУЖБА ГОСУДАРСТВЕННОЙ

РЕГИСТРАЦИИ, КАДАСТРА И КАРТОГРАФИИ

Действителен: с 27.06.2023 по 19.09.2024

полное наименование должности

инициалы, фамилия

Земельный участок			
вид объекта недвижимости			

Лист № 58 раздела 3.2	Всего листов раздела 3.2: 375	Всего разделов: 7	Всего листов выписки: 1210
-----------------------	-------------------------------	-------------------	----------------------------

06.12.2023г. № КУВИ-001/2023-273313032

Кадастровый номер: 47:01:0000000:4(Единое землепользование)

1	2	3	4	5
93	521667.45	1295872.64	-	-
94	521670.75	1295868.72	-	-
95	521671.46	1295869.43	-	-
96	521705.27	1295830.49	-	-
97	521698.12	1295819.58	-	-
98	521779.08	1295727.47	-	-
99	521781.54	1295727.46	-	-
100	521828.39	1295671.26	-	-
101	521833.13	1295664.51	-	-
102	521847.65	1295647.26	-	-
103	521890	1295596.9	-	-
104	521875.26	1295618.48	-	-
105	521878.61	1295621.48	-	-
106	521882.91	1295625.39	-	-
107	521881.99	1295630.67	-	-
108	521848.73	1295683.74	-	-
109	521813.78	1295732.68	-	-
110	521786.49	1295760.9	-	-
111	521729.32	1295825.47	-	-
112	521692.85	1295866.54	-	-
113	521731.99	1295899.27	-	-
114	521748.75	1295880.98	-	-
115	521845.1	1295758.73	-	-
116	521907.67	1295679.49	-	-
117	522007.36	1295553.25	-	-
118	522010.47	1295555.76	-	-
119	521910.81	1295681.97	-	-
120	521848.18	1295761.29	-	-
121	521867.39	1295777.28	-	-



ДОКУМЕНТ ПОДПИСАН
ЭЛЕКТРОННОЙ ПОДПИСЬЮ

Сертификат: 00ВВ056В7401СВ38D2В3576АСDС8425108

Владелец: ФЕДЕРАЛЬНАЯ СЛУЖБА ГОСУДАРСТВЕННОЙ

РЕГИСТРАЦИИ, КАДАСТРА И КАРТОГРАФИИ

Действителен: с 27.06.2023 по 19.09.2024

полное наименование должности

инициалы, фамилия

Земельный участок

вид объекта недвижимости

Лист № 59 раздела 3.2

Всего листов раздела 3.2: 375

Всего разделов: 7

Всего листов выписки: 1210

06.12.2023г. № КУВИ-001/2023-273313032

Кадастровый номер:

47:01:0000000:4(Единое землепользование)

1	2	3	4	5
122	521885.44	1295762.16	-	-
123	521945.9	1295696.27	-	-
124	521990.5	1295638.22	-	-
125	522038.74	1295588.1	-	-
126	522034.19	1295584.36	-	-
127	522032.64	1295583.09	-	-
128	522038.94	1295575.46	-	-
129	522041.5	1295577.56	-	-
130	522062.78	1295551.15	-	-
131	522064.01	1295549.6	-	-
132	522088.23	1295568.89	-	-
133	522093.98	1295561.99	-	-
134	522097.99	1295557.17	-	-
135	522106.84	1295543.16	-	-
136	522111.39	1295545.98	-	-
137	522119.54	1295533.94	-	-
138	522161.88	1295459.91	-	-
139	522202	1295405.13	-	-
140	522218.27	1295381.49	-	-
141	522222.49	1295374.8	-	-
142	522232.89	1295355.44	-	-
143	522240.53	1295333.78	-	-
144	522244.91	1295311.19	-	-
145	522251.49	1295296.35	-	-
146	522256.68	1295284.04	-	-
147	522258.81	1295279.06	-	-
148	522263.2	1295270.33	-	-
149	522273.17	1295252.2	-	-
150	522399.49	1295030.32	-	-



ДОКУМЕНТ ПОДПИСАН
ЭЛЕКТРОННОЙ ПОДПИСЬЮ

Сертификат: 00ВВ056В7401СВ38D2В3576АСDС8425108

Владелец: ФЕДЕРАЛЬНАЯ СЛУЖБА ГОСУДАРСТВЕННОЙ

РЕГИСТРАЦИИ, КАДАСТРА И КАРТОГРАФИИ

Действителен: с 27.06.2023 по 19.09.2024

полное наименование должности

инициалы, фамилия

Земельный участок

вид объекта недвижимости

Лист № 60 раздела 3.2

Всего листов раздела 3.2: 375

Всего разделов: 7

Всего листов выписки: 1210

06.12.2023г. № КУВИ-001/2023-273313032

Кадастровый номер:

47:01:000000:4(Единое землепользование)

1	2	3	4	5
151	522418.83	1294997.09	-	-
152	522428.53	1294980.24	-	-
153	522432.84	1294982.86	-	-
154	522359.22	1295111.96	-	-
155	522266.82	1295276.29	-	-
156	522256.09	1295301.86	-	-
157	522252.25	1295312.92	-	-
158	522273.68	1295324	-	-
159	522294.17	1295300.84	-	-
160	522345.12	1295233.33	-	-
161	522351.31	1295238.63	-	-
162	522364.71	1295219.2	-	-
163	522369.32	1295212.51	-	-
164	522419.3	1295140.04	-	-
165	522489.5	1295034.62	-	-
166	522517.74	1294990.13	-	-
167	522542.03	1294938.48	-	-
168	522547.84	1294927.94	-	-
169	522552.92	1294912.47	-	-
170	522564.36	1294916.11	-	-
171	522581.5	1294871.84	-	-
172	522576.86	1294870.03	-	-
173	522578.64	1294864.64	-	-
174	522581.39	1294856.34	-	-
175	522593.47	1294819.9	-	-
176	522581.59	1294815.4	-	-
177	522639.73	1294670.51	-	-
178	522645.31	1294654.7	-	-
179	522686.06	1294560.2	-	-



ДОКУМЕНТ ПОДПИСАН
ЭЛЕКТРОННОЙ ПОДПИСЬЮ

Сертификат: 00ВВ056В7401СВ38D2В3576АСDС8425108

Владелец: ФЕДЕРАЛЬНАЯ СЛУЖБА ГОСУДАРСТВЕННОЙ

РЕГИСТРАЦИИ, КАДАСТРА И КАРТОГРАФИИ

Действителен: с 27.06.2023 по 19.09.2024

полное наименование должности

инициалы, фамилия

Земельный участок

вид объекта недвижимости

Лист № 61 раздела 3.2

Всего листов раздела 3.2: 375

Всего разделов: 7

Всего листов выписки: 1210

06.12.2023г. № КУВИ-001/2023-273313032

Кадастровый номер:

47:01:0000000:4(Единое землепользование)

1	2	3	4	5
180	522749.6	1294405.81	-	-
181	522753.67	1294396.08	-	-
182	522768.08	1294356.28	-	-
183	522855.05	1294396.06	-	-
184	522913.53	1294352.92	-	-
185	522916.18	1294324.14	-	-
186	522985.26	1294320.07	-	-
187	522984.15	1294244.96	-	-
188	522984.43	1294222.83	-	-
189	522984.48	1294219.97	-	-
190	522969.02	1294213.3	-	-
191	522967.34	1294212.58	-	-
192	522967.4	1294209.09	-	-
193	522967.43	1294206.84	-	-
194	522967.51	1294201.4	-	-
195	522984.65	1294209.62	-	-
196	523040.9	1294219.5	-	-
197	523038.91	1294206.95	-	-
198	523100.91	1294223.72	-	-
199	523108.1	1294225.66	-	-
200	523105.4	1294234.42	-	-
201	523103.63	1294240.19	-	-
202	523094.42	1294270.17	-	-
203	523089.77	1294285.28	-	-
204	523053.93	1294463.48	-	-
205	523019.71	1294594.68	-	-
206	522999.34	1294650.05	-	-
207	522927.61	1294801.7	-	-
208	522907.09	1294839.31	-	-



ДОКУМЕНТ ПОДПИСАН
ЭЛЕКТРОННОЙ ПОДПИСЬЮ

Сертификат: 00ВВ056В7401СВ38D2В3576АСDС8425108

Владелец: ФЕДЕРАЛЬНАЯ СЛУЖБА ГОСУДАРСТВЕННОЙ

РЕГИСТРАЦИИ, КАДАСТРА И КАРТОГРАФИИ

Действителен: с 27.06.2023 по 19.09.2024

полное наименование должности

инициалы, фамилия

Земельный участок			
вид объекта недвижимости			

Лист № 62 раздела 3.2	Всего листов раздела 3.2: 375	Всего разделов: 7	Всего листов выписки: 1210
-----------------------	-------------------------------	-------------------	----------------------------

06.12.2023г. № КУВИ-001/2023-273313032

Кадастровый номер: 47:01:0000000:4(Единое землепользование)

1	2	3	4	5
209	522885.77	1294869.72	-	-
210	522871.63	1294889.88	-	-
211	522848.76	1294928.06	-	-
212	522831.39	1294965.25	-	-
213	522821.93	1295007.02	-	-
214	522821.15	1295032.08	-	-
215	522820.57	1295050.9	-	-
216	522819.97	1295090.89	-	-
217	522826.94	1295132.88	-	-
218	522830.47	1295146.43	-	-
219	522839.26	1295172.68	-	-
220	522856.05	1295211.37	-	-
221	522879.05	1295248.05	-	-
222	522910.64	1295286.49	-	-
223	522913.71	1295289.73	-	-
224	522915.07	1295291.16	-	-
225	522909.91	1295296.1	-	-
226	522912.25	1295298.4	-	-
227	522921.33	1295307.34	-	-
228	522943.27	1295325.24	-	-
229	522962.89	1295338.93	-	-
230	522967.27	1295341.99	-	-
231	522974.3	1295346.46	-	-
232	522975.58	1295347.28	-	-
233	522934.04	1295409.23	-	-
234	522930.37	1295409.45	-	-
235	522905.95	1295410.9	-	-
236	522888.68	1295413.53	-	-
237	522886.22	1295413.91	-	-



ДОКУМЕНТ ПОДПИСАН
ЭЛЕКТРОННОЙ ПОДПИСЬЮ

Сертификат: 00ВВ056В7401СВ38D2В3576АСDС8425108

Владелец: ФЕДЕРАЛЬНАЯ СЛУЖБА ГОСУДАРСТВЕННОЙ

РЕГИСТРАЦИИ, КАДАСТРА И КАРТОГРАФИИ

Действителен: с 27.06.2023 по 19.09.2024

полное наименование должности

инициалы, фамилия

Земельный участок

вид объекта недвижимости

Лист № 63 раздела 3.2

Всего листов раздела 3.2: 375

Всего разделов: 7

Всего листов выписки: 1210

06.12.2023г. № КУВИ-001/2023-273313032

Кадастровый номер:

47:01:0000000:4(Единое землепользование)

1	2	3	4	5
238	522879.81	1295414.78	-	-
239	522865.84	1295416.7	-	-
240	522838.28	1295422.73	-	-
241	522808.26	1295431.1	-	-
242	522776.15	1295446.72	-	-
243	522742.08	1295460.97	-	-
244	522685.76	1295493.71	-	-
245	522655.55	1295512.08	-	-
246	522559.1	1295573.2	-	-
247	522453.81	1295638.8	-	-
248	522312.75	1295725.82	-	-
249	522261.57	1295756.68	-	-
250	522167.76	1295813.23	-	-
251	522133.29	1295833.84	-	-
252	522128.95	1295835.97	-	-
253	522122.34	1295850.12	-	-
254	522117.63	1295859.09	-	-
255	522092.67	1295904.7	-	-
256	522066.98	1295946.44	-	-
257	522052.68	1295966.9	-	-
258	522040.14	1295985.74	-	-
259	522036.67	1295989.54	-	-
260	522022.08	1296005.5	-	-
261	522012.01	1296016.51	-	-
262	521987.49	1296040.58	-	-
263	521970.81	1296056.95	-	-
264	521967.02	1296060.67	-	-
265	521945.54	1296080.15	-	-
266	521925.08	1296094.48	-	-



ДОКУМЕНТ ПОДПИСАН
ЭЛЕКТРОННОЙ ПОДПИСЬЮ

Сертификат: 00ВВ056В7401СВ38D2В3576АСDС8425108

Владелец: ФЕДЕРАЛЬНАЯ СЛУЖБА ГОСУДАРСТВЕННОЙ

РЕГИСТРАЦИИ, КАДАСТРА И КАРТОГРАФИИ

Действителен: с 27.06.2023 по 19.09.2024

полное наименование должности

инициалы, фамилия

Земельный участок

вид объекта недвижимости

Лист № 64 раздела 3.2

Всего листов раздела 3.2: 375

Всего разделов: 7

Всего листов выписки: 1210

06.12.2023г. № КУВИ-001/2023-273313032

Кадастровый номер:

47:01:0000000:4(Единое землепользование)

1	2	3	4	5
267	521919.44	1296098.67	-	-
268	521897.06	1296114.08	-	-
269	521856.25	1296139.16	-	-
270	521807.55	1296169.38	-	-
271	521779.51	1296187	-	-
272	521750.22	1296205.07	-	-
273	521722.69	1296222.83	-	-
274	521676.51	1296251.6	-	-
275	521622.52	1296285.53	-	-
276	521572.64	1296315.48	-	-
277	521448.7	1296391.03	-	-
278	521379.18	1296434.52	-	-
279	521319.25	1296471.87	-	-
1	521319.25	1296471.87	-	-
2	521379.18	1296434.52	-	-
3	521448.7	1296391.03	-	-
4	521572.64	1296315.48	-	-
5	521622.52	1296285.53	-	-
6	521676.51	1296251.6	-	-
7	521722.69	1296222.83	-	-
8	521750.22	1296205.07	-	-
9	521779.51	1296187	-	-
10	521807.55	1296169.38	-	-
11	521856.25	1296139.16	-	-
12	521897.06	1296114.08	-	-
13	521919.44	1296098.67	-	-
14	521925.08	1296094.48	-	-
15	521945.54	1296080.15	-	-
16	521967.02	1296060.67	-	-



ДОКУМЕНТ ПОДПИСАН
ЭЛЕКТРОННОЙ ПОДПИСЬЮ

Сертификат: 00ВВ056В7401СВ38D2В3576АСDС8425108

Владелец: ФЕДЕРАЛЬНАЯ СЛУЖБА ГОСУДАРСТВЕННОЙ

РЕГИСТРАЦИИ, КАДАСТРА И КАРТОГРАФИИ

Действителен: с 27.06.2023 по 19.09.2024

полное наименование должности

инициалы, фамилия

Земельный участок

вид объекта недвижимости

Лист № 65 раздела 3.2

Всего листов раздела 3.2: 375

Всего разделов: 7

Всего листов выписки: 1210

06.12.2023г. № КУВИ-001/2023-273313032

Кадастровый номер:

47:01:000000:4(Единое землепользование)

1	2	3	4	5
17	521970.81	1296056.95	-	-
18	521987.49	1296040.58	-	-
19	522012.01	1296016.51	-	-
20	522022.08	1296005.5	-	-
21	522036.67	1295989.54	-	-
22	522040.14	1295985.74	-	-
23	522052.68	1295966.9	-	-
24	522066.98	1295946.44	-	-
25	522092.67	1295904.7	-	-
26	522117.63	1295859.09	-	-
27	522122.34	1295850.12	-	-
28	522128.95	1295835.97	-	-
29	522133.29	1295833.84	-	-
30	522167.76	1295813.23	-	-
31	522261.57	1295756.68	-	-
32	522312.75	1295725.82	-	-
33	522453.81	1295638.8	-	-
34	522559.1	1295573.2	-	-
35	522655.55	1295512.08	-	-
36	522685.76	1295493.71	-	-
37	522742.08	1295460.97	-	-
38	522776.15	1295446.72	-	-
39	522808.26	1295431.1	-	-
40	522838.28	1295422.73	-	-
41	522865.84	1295416.7	-	-
42	522879.81	1295414.78	-	-
43	522886.22	1295413.91	-	-
44	522888.68	1295413.53	-	-
45	522905.95	1295410.9	-	-



ДОКУМЕНТ ПОДПИСАН
ЭЛЕКТРОННОЙ ПОДПИСЬЮ

Сертификат: 00ВВ056В7401СВ38D2В3576АСDС8425108

Владелец: ФЕДЕРАЛЬНАЯ СЛУЖБА ГОСУДАРСТВЕННОЙ

РЕГИСТРАЦИИ, КАДАСТРА И КАРТОГРАФИИ

Действителен: с 27.06.2023 по 19.09.2024

полное наименование должности

инициалы, фамилия

Земельный участок

вид объекта недвижимости

Лист № 66 раздела 3.2

Всего листов раздела 3.2: 375

Всего разделов: 7

Всего листов выписки: 1210

06.12.2023г. № КУВИ-001/2023-273313032

Кадастровый номер:

47:01:0000000:4(Единое землепользование)

1	2	3	4	5
46	522930.37	1295409.45	-	-
47	522934.04	1295409.23	-	-
48	522913.47	1295436.66	-	-
49	522911.41	1295436.65	-	-
50	522908.85	1295436.63	-	-
51	522887.21	1295440.24	-	-
52	522878.67	1295441.67	-	-
53	522820.92	1295451.3	-	-
54	522802.05	1295459.67	-	-
55	522721.25	1295502.42	-	-
56	522704.53	1295517.07	-	-
57	522648.04	1295566.56	-	-
58	522636.4	1295576.75	-	-
59	522626.96	1295585.02	-	-
60	522448.79	1295741.12	-	-
61	522237.17	1295926.51	-	-
62	522127.98	1296022.17	-	-
63	522110.22	1296032.98	-	-
64	522091.41	1296044.43	-	-
65	522066.84	1296059.39	-	-
66	522047.98	1296070.87	-	-
67	521920.38	1296148.54	-	-
68	521670.81	1296316.08	-	-
69	521597.92	1296358.52	-	-
70	521308.79	1296524.23	-	-
71	521201.74	1296599.46	-	-
72	521149.55	1296657.69	-	-
73	521145.54	1296662.16	-	-
74	520990.67	1296834.96	-	-



ДОКУМЕНТ ПОДПИСАН
ЭЛЕКТРОННОЙ ПОДПИСЬЮ

Сертификат: 00ВВ056В7401СВ38D2В3576АСDС8425108

Владелец: ФЕДЕРАЛЬНАЯ СЛУЖБА ГОСУДАРСТВЕННОЙ

РЕГИСТРАЦИИ, КАДАСТРА И КАРТОГРАФИИ

Действителен: с 27.06.2023 по 19.09.2024

полное наименование должности

инициалы, фамилия

Земельный участок

вид объекта недвижимости

Лист № 67 раздела 3.2

Всего листов раздела 3.2: 375

Всего разделов: 7

Всего листов выписки: 1210

06.12.2023г. № КУВИ-001/2023-273313032

Кадастровый номер:

47:01:0000000:4(Единое землепользование)

1	2	3	4	5
75	520923.04	1296910.88	-	-
76	520890.59	1296947.31	-	-
77	520779.3	1297072.24	-	-
78	520778.71	1297072.9	-	-
79	520773.38	1297078.89	-	-
80	520772.05	1297080.38	-	-
81	520721.84	1297041.17	-	-
82	520723.31	1297039.66	-	-
83	520726.53	1297036.35	-	-
84	520728.87	1297033.86	-	-
85	520729.33	1297033.38	-	-
86	520864.73	1296889.47	-	-
87	520886.01	1296867.45	-	-
88	520938.78	1296812.85	-	-
89	521059.9	1296685.84	-	-
90	521112.94	1296632.53	-	-
91	521117.18	1296628.26	-	-
92	521162.79	1296582.42	-	-
93	521206.34	1296545.73	-	-
94	521261.55	1296507.31	-	-
95	521319.25	1296471.87	-	-
1	522934.04	1295409.23	-	-
2	522939.19	1295408.93	-	-
3	522940.5	1295408.92	-	-
4	522959.67	1295408.73	-	-
5	522990.11	1295410.31	-	-
6	523112.98	1295416.69	-	-
7	523158.74	1295420.68	-	-
8	523178.05	1295419.94	-	-



ДОКУМЕНТ ПОДПИСАН
ЭЛЕКТРОННОЙ ПОДПИСЬЮ

Сертификат: 00ВВ056В7401СВ38D2В3576АСDС8425108

Владелец: ФЕДЕРАЛЬНАЯ СЛУЖБА ГОСУДАРСТВЕННОЙ

РЕГИСТРАЦИИ, КАДАСТРА И КАРТОГРАФИИ

Действителен: с 27.06.2023 по 19.09.2024

полное наименование должности

инициалы, фамилия

Земельный участок

вид объекта недвижимости

Лист № 68 раздела 3.2

Всего листов раздела 3.2: 375

Всего разделов: 7

Всего листов выписки: 1210

06.12.2023г. № КУВИ-001/2023-273313032

Кадастровый номер:

47:01:0000000:4(Единое землепользование)

1	2	3	4	5
9	523302.28	1295431.47	-	-
10	523316.29	1295432.72	-	-
11	523517.33	1295450.62	-	-
12	523660.05	1295463.29	-	-
13	523844.76	1295479.9	-	-
14	523986.55	1295492.49	-	-
15	523987.21	1295492.55	-	-
16	523998.07	1295493.55	-	-
17	524008.6	1295494.52	-	-
18	524112.69	1295504.1	-	-
19	524172.16	1295509.45	-	-
20	524205.32	1295514.23	-	-
21	524259.4	1295522.01	-	-
22	524304.57	1295532.07	-	-
23	524341.8	1295543	-	-
24	524365.27	1295549.9	-	-
25	524365.35	1295575.81	-	-
26	524341.14	1295568.53	-	-
27	524339.54	1295568.05	-	-
28	524340.94	1295563.25	-	-
29	524301.71	1295554.92	-	-
30	524262	1295542.97	-	-
31	524208.96	1295534.55	-	-
32	524099.63	1295525.48	-	-
33	524005.7	1295520	-	-
34	524007.19	1295506.95	-	-
35	523985.27	1295504.97	-	-
36	523982.44	1295510.67	-	-
37	523830.16	1295497.71	-	-



ДОКУМЕНТ ПОДПИСАН
ЭЛЕКТРОННОЙ ПОДПИСЬЮ

Сертификат: 00ВВ056В7401СВ38D2В3576АСDС8425108

Владелец: ФЕДЕРАЛЬНАЯ СЛУЖБА ГОСУДАРСТВЕННОЙ

РЕГИСТРАЦИИ, КАДАСТРА И КАРТОГРАФИИ

Действителен: с 27.06.2023 по 19.09.2024

полное наименование должности

инициалы, фамилия

Земельный участок

вид объекта недвижимости

Лист № 69 раздела 3.2

Всего листов раздела 3.2: 375

Всего разделов: 7

Всего листов выписки: 1210

06.12.2023г. № КУВИ-001/2023-273313032

Кадастровый номер:

47:01:0000000:4(Единое землепользование)

1	2	3	4	5
38	523828.91	1295505.56	-	-
39	523674.38	1295500.58	-	-
40	523550.22	1295478.65	-	-
41	523370.41	1295465.37	-	-
42	523167.55	1295441.47	-	-
43	523075.38	1295437.78	-	-
44	522989.08	1295437.18	-	-
45	522921.11	1295436.72	-	-
46	522913.47	1295436.67	-	-
47	522934.04	1295409.23	-	-
1	525285.52	1297694.81	-	-
2	525240.38	1297602.19	-	-
3	525238.43	1297597.94	-	-
4	525232.5	1297648.89	-	-
5	525230.1	1297657.14	-	-
6	525222.96	1297654.49	-	-
7	525225.03	1297647.38	-	-
8	525230.94	1297596.51	-	-
9	525229.92	1297579.37	-	-
10	525193.09	1297499.01	-	-
11	525156.44	1297404.21	-	-
12	525124.75	1297301.76	-	-
13	525089.03	1297322.36	-	-
14	525040.63	1297114.52	-	-
15	524999.79	1296861.71	-	-
16	524924.88	1296448.64	-	-
17	524922.77	1296435.86	-	-
18	524918.66	1296411.03	-	-
19	524898.32	1296288.24	-	-



ДОКУМЕНТ ПОДПИСАН
ЭЛЕКТРОННОЙ ПОДПИСЬЮ

Сертификат: 00ВВ056В7401СВ38D2В3576АСDС8425108

Владелец: ФЕДЕРАЛЬНАЯ СЛУЖБА ГОСУДАРСТВЕННОЙ

РЕГИСТРАЦИИ, КАДАСТРА И КАРТОГРАФИИ

Действителен: с 27.06.2023 по 19.09.2024

полное наименование должности

инициалы, фамилия

Земельный участок

вид объекта недвижимости

Лист № 70 раздела 3.2

Всего листов раздела 3.2: 375

Всего разделов: 7

Всего листов выписки: 1210

06.12.2023г. № КУВИ-001/2023-273313032

Кадастровый номер:

47:01:0000000:4(Единое землепользование)

1	2	3	4	5
20	524908.19	1296286.61	-	-
21	524962.85	1296272.69	-	-
22	524944.14	1296222.57	-	-
23	524930.64	1296170.2	-	-
24	524932.18	1296169.61	-	-
25	524936.18	1296168.07	-	-
26	524931.1	1296156.43	-	-
27	524927.68	1296122.55	-	-
28	524915.56	1296081.04	-	-
29	524869.34	1295985.21	-	-
30	524824.79	1295932.54	-	-
31	524818.1	1295921.16	-	-
32	524806.13	1295900.82	-	-
33	524786.01	1295876	-	-
34	524769.64	1295888.72	-	-
35	524757.31	1295874.08	-	-
36	524776.08	1295844.8	-	-
37	524698.34	1295765.68	-	-
38	524645.72	1295717.88	-	-
39	524633.83	1295733.96	-	-
40	524615.04	1295719.25	-	-
41	524576.81	1295689.32	-	-
42	524571.75	1295679.36	-	-
43	524531.89	1295651.3	-	-
44	524528.08	1295648.61	-	-
45	524523.21	1295645.18	-	-
46	524483.87	1295625.26	-	-
47	524440.5	1295603.29	-	-
48	524390.73	1295584.85	-	-



ДОКУМЕНТ ПОДПИСАН
ЭЛЕКТРОННОЙ ПОДПИСЬЮ

Сертификат: 00ВВ056В7401СВ38D2В3576АСDС8425108

Владелец: ФЕДЕРАЛЬНАЯ СЛУЖБА ГОСУДАРСТВЕННОЙ

РЕГИСТРАЦИИ, КАДАСТРА И КАРТОГРАФИИ

Действителен: с 27.06.2023 по 19.09.2024

полное наименование должности

инициалы, фамилия

Земельный участок

вид объекта недвижимости

Лист № 71 раздела 3.2

Всего листов раздела 3.2: 375

Всего разделов: 7

Всего листов выписки: 1210

06.12.2023г. № КУВИ-001/2023-273313032

Кадастровый номер:

47:01:0000000:4(Единое землепользование)

1	2	3	4	5
49	524370.69	1295577.42	-	-
50	524365.35	1295575.81	-	-
51	524365.27	1295549.9	-	-
52	524372.26	1295551.95	-	-
53	524391.4	1295559.08	-	-
54	524421.77	1295570.4	-	-
55	524465.64	1295589.26	-	-
56	524494.78	1295604.09	-	-
57	524526.09	1295620.02	-	-
58	524530.41	1295622.66	-	-
59	524538.81	1295627.8	-	-
60	524561.43	1295641.65	-	-
61	524580.31	1295653.21	-	-
62	524659.54	1295711.99	-	-
63	524706.21	1295753.78	-	-
64	524758.04	1295807.85	-	-
65	524793.53	1295850.42	-	-
66	524824.59	1295896.35	-	-
67	524859.86	1295948.51	-	-
68	524876.66	1295977.49	-	-
69	524899.12	1296026.15	-	-
70	524920.36	1296071.77	-	-
71	524924.32	1296081.4	-	-
72	524947.92	1296146.78	-	-
73	524966.61	1296213.37	-	-
74	524977.37	1296264.37	-	-
75	524992.15	1296353.23	-	-
76	524996.69	1296381.69	-	-
77	524999.89	1296401.72	-	-



ДОКУМЕНТ ПОДПИСАН
ЭЛЕКТРОННОЙ ПОДПИСЬЮ

Сертификат: 00ВВ056В7401СВ38D2В3576АСDС8425108

Владелец: ФЕДЕРАЛЬНАЯ СЛУЖБА ГОСУДАРСТВЕННОЙ

РЕГИСТРАЦИИ, КАДАСТРА И КАРТОГРАФИИ

Действителен: с 27.06.2023 по 19.09.2024

полное наименование должности

инициалы, фамилия

Земельный участок

вид объекта недвижимости

Лист № 72 раздела 3.2

Всего листов раздела 3.2: 375

Всего разделов: 7

Всего листов выписки: 1210

06.12.2023г. № КУВИ-001/2023-273313032

Кадастровый номер:

47:01:0000000:4(Единое землепользование)

1	2	3	4	5
78	525020.55	1296531.01	-	-
79	525049.18	1296711.2	-	-
80	525067.92	1296827.75	-	-
81	525086.7	1296947.13	-	-
82	525108.98	1297084.17	-	-
83	525114.44	1297115.94	-	-
84	525121.38	1297157.14	-	-
85	525133.09	1297220.76	-	-
86	525136.06	1297231.43	-	-
87	525151.69	1297296.7	-	-
88	525160.86	1297329.46	-	-
89	525166.61	1297347.21	-	-
90	525182.24	1297395.61	-	-
91	525193.65	1297426.88	-	-
92	525208.53	1297464.1	-	-
93	525213.24	1297475.52	-	-
94	525231.59	1297519.2	-	-
95	525239.87	1297536.23	-	-
96	525261.45	1297583.13	-	-
97	525309.87	1297675.83	-	-
98	525367.49	1297795.44	-	-
99	525448.92	1297959.68	-	-
100	525489.61	1298042.79	-	-
101	525502.76	1298069.67	-	-
102	525494.52	1298074.97	-	-
103	525481.75	1298048.52	-	-
104	525464.9	1298059.94	-	-
105	525308	1297735.77	-	-
106	525285.52	1297694.81	-	-



ДОКУМЕНТ ПОДПИСАН
ЭЛЕКТРОННОЙ ПОДПИСЬЮ

Сертификат: 00ВВ056В7401СВ38D2В3576АСDС8425108

Владелец: ФЕДЕРАЛЬНАЯ СЛУЖБА ГОСУДАРСТВЕННОЙ

РЕГИСТРАЦИИ, КАДАСТРА И КАРТОГРАФИИ

Действителен: с 27.06.2023 по 19.09.2024

полное наименование должности

инициалы, фамилия

Земельный участок

вид объекта недвижимости

Лист № 73 раздела 3.2

Всего листов раздела 3.2: 375

Всего разделов: 7

Всего листов выписки: 1210

06.12.2023г. № КУВИ-001/2023-273313032

Кадастровый номер:

47:01:000000:4(Единое землепользование)

1	2	3	4	5
1	524899.12	1296026.15	-	-
2	524876.66	1295977.49	-	-
3	524859.86	1295948.51	-	-
4	524824.59	1295896.35	-	-
5	524793.53	1295850.42	-	-
6	524758.04	1295807.85	-	-
7	524706.21	1295753.78	-	-
8	524659.54	1295711.99	-	-
9	524580.31	1295653.21	-	-
10	524561.43	1295641.65	-	-
11	524538.81	1295627.8	-	-
12	524530.41	1295622.66	-	-
13	524526.09	1295620.02	-	-
14	524494.78	1295604.09	-	-
15	524465.64	1295589.26	-	-
16	524421.77	1295570.4	-	-
17	524391.4	1295559.08	-	-
18	524372.26	1295551.95	-	-
19	524365.27	1295549.9	-	-
20	524341.8	1295543	-	-
21	524304.57	1295532.07	-	-
22	524259.4	1295522.01	-	-
23	524205.32	1295514.23	-	-
24	524172.16	1295509.45	-	-
25	524112.69	1295504.1	-	-
26	524008.6	1295494.52	-	-
27	523998.07	1295493.55	-	-
28	523999.53	1295481.39	-	-
29	524010	1295482.33	-	-



ДОКУМЕНТ ПОДПИСАН
ЭЛЕКТРОННОЙ ПОДПИСЬЮ

Сертификат: 00ВВ056В7401СВ38D2В3576АСDС8425108

Владелец: ФЕДЕРАЛЬНАЯ СЛУЖБА ГОСУДАРСТВЕННОЙ

РЕГИСТРАЦИИ, КАДАСТРА И КАРТОГРАФИИ

Действителен: с 27.06.2023 по 19.09.2024

полное наименование должности

инициалы, фамилия

Земельный участок

вид объекта недвижимости

Лист № 74 раздела 3.2

Всего листов раздела 3.2: 375

Всего разделов: 7

Всего листов выписки: 1210

06.12.2023г. № КУВИ-001/2023-273313032

Кадастровый номер:

47:01:0000000:4(Единое землепользование)

1	2	3	4	5
30	524011.16	1295472.15	-	-
31	524213.66	1295487.74	-	-
32	524271.94	1295497.03	-	-
33	524315.71	1295506.93	-	-
34	524342.43	1295518.49	-	-
35	524352.71	1295522.93	-	-
36	524351.31	1295527.73	-	-
37	524391.91	1295539.28	-	-
38	524409.91	1295544.4	-	-
39	524458.31	1295561.97	-	-
40	524504.44	1295585.34	-	-
41	524529.86	1295598.22	-	-
42	524546.25	1295606.53	-	-
43	524548.89	1295608.24	-	-
44	524560.07	1295615.47	-	-
45	524608.34	1295646.72	-	-
46	524661.33	1295688.38	-	-
47	524664.31	1295684.36	-	-
48	524720.57	1295734.79	-	-
49	524746.9	1295761.33	-	-
50	524802.12	1295822.95	-	-
51	524792.93	1295830.66	-	-
52	524829.58	1295879.53	-	-
53	524838.35	1295891.21	-	-
54	524889.32	1295975.98	-	-
55	524904.75	1295968.86	-	-
56	524924.6	1296014.09	-	-
57	524899.12	1296026.15	-	-
1	525309.87	1297675.83	-	-



ДОКУМЕНТ ПОДПИСАН
ЭЛЕКТРОННОЙ ПОДПИСЬЮ

Сертификат: 00ВВ056В7401СВ38D2В3576АСDС8425108

Владелец: ФЕДЕРАЛЬНАЯ СЛУЖБА ГОСУДАРСТВЕННОЙ

РЕГИСТРАЦИИ, КАДАСТРА И КАРТОГРАФИИ

Действителен: с 27.06.2023 по 19.09.2024

полное наименование должности

инициалы, фамилия

Земельный участок

вид объекта недвижимости

Лист № 75 раздела 3.2

Всего листов раздела 3.2: 375

Всего разделов: 7

Всего листов выписки: 1210

06.12.2023г. № КУВИ-001/2023-273313032

Кадастровый номер:

47:01:0000000:4(Единое землепользование)

1	2	3	4	5
2	525261.45	1297583.13	-	-
3	525239.87	1297536.22	-	-
4	525231.59	1297519.2	-	-
5	525213.24	1297475.52	-	-
6	525208.53	1297464.1	-	-
7	525193.65	1297426.88	-	-
8	525182.24	1297395.61	-	-
9	525166.61	1297347.21	-	-
10	525160.86	1297329.46	-	-
11	525151.69	1297296.7	-	-
12	525136.06	1297231.43	-	-
13	525133.09	1297220.76	-	-
14	525121.38	1297157.14	-	-
15	525114.44	1297115.94	-	-
16	525108.98	1297084.17	-	-
17	525086.7	1296947.13	-	-
18	525067.92	1296827.75	-	-
19	525049.18	1296711.2	-	-
20	525020.54	1296531.01	-	-
21	524999.89	1296401.72	-	-
22	524996.69	1296381.69	-	-
23	524992.15	1296353.23	-	-
24	524977.37	1296264.37	-	-
25	524966.61	1296213.37	-	-
26	524947.92	1296146.78	-	-
27	524924.32	1296081.4	-	-
28	524920.36	1296071.77	-	-
29	524899.12	1296026.15	-	-
30	524924.6	1296014.09	-	-



ДОКУМЕНТ ПОДПИСАН
ЭЛЕКТРОННОЙ ПОДПИСЬЮ

Сертификат: 00ВВ056В7401СВ38D2В3576АСDС8425108

Владелец: ФЕДЕРАЛЬНАЯ СЛУЖБА ГОСУДАРСТВЕННОЙ

РЕГИСТРАЦИИ, КАДАСТРА И КАРТОГРАФИИ

Действителен: с 27.06.2023 по 19.09.2024

полное наименование должности

инициалы, фамилия

Земельный участок

вид объекта недвижимости

Лист № 76 раздела 3.2

Всего листов раздела 3.2: 375

Всего разделов: 7

Всего листов выписки: 1210

06.12.2023г. № КУВИ-001/2023-273313032

Кадастровый номер:

47:01:0000000:4(Единое землепользование)

1	2	3	4	5
31	524946.95	1296065.03	-	-
32	524963.43	1296109.68	-	-
33	524985.06	1296178.47	-	-
34	525008.61	1296278.36	-	-
35	525030.24	1296268.07	-	-
36	525049.05	1296259.11	-	-
37	525049.98	1296258.67	-	-
38	525147.9	1296837.97	-	-
39	525218.01	1297262.3	-	-
40	525176.83	1297262.42	-	-
41	525213.93	1297386.56	-	-
42	525248.6	1297476.22	-	-
43	525285.27	1297557.35	-	-
44	525333.89	1297657.11	-	-
45	525346.03	1297682.03	-	-
46	525339.99	1297687.84	-	-
47	525359.93	1297710.37	-	-
48	525515.18	1298025.95	-	-
49	525498	1298036.68	-	-
50	525511.82	1298063.9	-	-
51	525502.76	1298069.67	-	-
52	525489.61	1298042.79	-	-
53	525448.92	1297959.68	-	-
54	525367.49	1297795.44	-	-
55	525309.87	1297675.83	-	-
1	519477.19	1298730.4	-	-
2	519449.26	1298719.02	-	-
3	519475.78	1298652.33	-	-
4	519478.88	1298644.17	-	-



ДОКУМЕНТ ПОДПИСАН
ЭЛЕКТРОННОЙ ПОДПИСЬЮ

Сертификат: 00ВВ056В7401СВ38D2В3576АСDС8425108

Владелец: ФЕДЕРАЛЬНАЯ СЛУЖБА ГОСУДАРСТВЕННОЙ

РЕГИСТРАЦИИ, КАДАСТРА И КАРТОГРАФИИ

Действителен: с 27.06.2023 по 19.09.2024

полное наименование должности

инициалы, фамилия

Земельный участок

вид объекта недвижимости

Лист № 77 раздела 3.2

Всего листов раздела 3.2: 375

Всего разделов: 7

Всего листов выписки: 1210

06.12.2023г. № КУВИ-001/2023-273313032

Кадастровый номер:

47:01:000000:4(Единое землепользование)

1	2	3	4	5
5	519497.23	1298595.83	-	-
6	519504.59	1298577.96	-	-
7	519540.21	1298499.32	-	-
8	519550.39	1298478.79	-	-
9	519562.04	1298459.04	-	-
10	519632.26	1298352.76	-	-
11	519699.14	1298263.89	-	-
12	519812.07	1298127.66	-	-
13	519889.12	1298043.18	-	-
14	519897.57	1298033.68	-	-
15	519953.51	1297966.09	-	-
16	520096.38	1297795.92	-	-
17	520236.58	1297633.31	-	-
18	520227.5	1297625.03	-	-
19	520260.92	1297587.78	-	-
20	520283.06	1297560.89	-	-
21	520324.45	1297510.62	-	-
22	520503.55	1297295.41	-	-
23	520567.48	1297218.51	-	-
24	520697.41	1297066.33	-	-
25	520713.89	1297049.36	-	-
26	520715.06	1297048.16	-	-
27	520719.28	1297043.82	-	-
28	520721.84	1297041.17	-	-
29	520772.05	1297080.38	-	-
30	520770.93	1297081.63	-	-
31	520766.93	1297086.13	-	-
32	520764.58	1297088.77	-	-
33	520764.41	1297088.96	-	-



ДОКУМЕНТ ПОДПИСАН
ЭЛЕКТРОННОЙ ПОДПИСЬЮ

Сертификат: 00ВВ056В7401СВ38D2В3576АСDС8425108

Владелец: ФЕДЕРАЛЬНАЯ СЛУЖБА ГОСУДАРСТВЕННОЙ

РЕГИСТРАЦИИ, КАДАСТРА И КАРТОГРАФИИ

Действителен: с 27.06.2023 по 19.09.2024

полное наименование должности

инициалы, фамилия

Земельный участок

вид объекта недвижимости

Лист № 78 раздела 3.2

Всего листов раздела 3.2: 375

Всего разделов: 7

Всего листов выписки: 1210

06.12.2023г. № КУВИ-001/2023-273313032

Кадастровый номер:

47:01:0000000:4(Единое землепользование)

1	2	3	4	5
34	520704.58	1297152.83	-	-
35	520642.18	1297221	-	-
36	520622.18	1297243.23	-	-
37	520604.74	1297262.61	-	-
38	520557.95	1297314.63	-	-
39	520479.55	1297397.37	-	-
40	520470.75	1297390.57	-	-
41	520463.35	1297399.6	-	-
42	520472.02	1297406.83	-	-
43	520281.58	1297640.78	-	-
44	520264.88	1297659.18	-	-
45	520063.22	1297881.33	-	-
46	519911.99	1298062.44	-	-
47	519872.08	1298105.64	-	-
48	519841.55	1298138.7	-	-
49	519763.63	1298231.64	-	-
50	519747.22	1298249.43	-	-
51	519655.92	1298369.43	-	-
52	519576.05	1298492.75	-	-
53	519528.92	1298598.58	-	-
54	519506.01	1298659.85	-	-
55	519477.19	1298730.4	-	-
1	550746.26	1311826.13	-	1.5
2	550674.98	1311857	-	1.5
3	550600.75	1311787.33	-	1.5
4	550583.08	1311726.74	-	1.5
5	550576.05	1311693.35	-	1.5
6	550572.76	1311677.75	-	1.5
7	550566.78	1311631.11	-	1.5



ДОКУМЕНТ ПОДПИСАН
ЭЛЕКТРОННОЙ ПОДПИСЬЮ

Сертификат: 00ВВ056В7401СВ38Д2В3576АСДС8425108

Владелец: ФЕДЕРАЛЬНАЯ СЛУЖБА ГОСУДАРСТВЕННОЙ

РЕГИСТРАЦИИ, КАДАСТРА И КАРТОГРАФИИ

Действителен: с 27.06.2023 по 19.09.2024

полное наименование должности

инициалы, фамилия

Земельный участок

вид объекта недвижимости

Лист № 79 раздела 3.2

Всего листов раздела 3.2: 375

Всего разделов: 7

Всего листов выписки: 1210

06.12.2023г. № КУВИ-001/2023-273313032

Кадастровый номер:

47:01:0000000:4(Единое землепользование)

1	2	3	4	5
8	550564.47	1311563.5	-	1.5
9	550570.56	1311532.55	-	1.5
10	550576.25	1311503.63	-	1.5
11	550588.76	1311440.02	-	1.5
12	550770.96	1311007.38	-	1.5
13	550762.48	1311003.8	-	1.5
14	550695.55	1311162.83	-	1.5
15	550718.3	1311053.57	-	1.5
16	550720.11	1310981.95	-	1.5
17	550700.15	1310987.83	-	1.5
18	550700.15	1310968.66	-	1.5
19	550718.55	1310962.9	-	1.5
20	550715.53	1310936.99	-	1.5
21	550712.41	1310910.23	-	1.5
22	550692.03	1310834.02	-	1.5
23	550681.02	1310809.17	-	1.5
24	550671.08	1310814.42	-	1.5
25	550666.49	1310806.01	-	1.5
26	550677.16	1310800.63	-	1.5
27	550633.51	1310715.95	-	1.5
28	550553.51	1310615.32	-	1.5
29	550547.97	1310608.35	-	1.5
30	550540.48	1310599.37	-	1.5
31	550506.88	1310559.09	-	1.5
32	550468.56	1310507.58	-	1.5
33	550425.25	1310438.16	-	1.5
34	550385.03	1310355.59	-	1.5
35	550339.62	1310222.54	-	1.5
36	550317.06	1310089.54	-	1.5



ДОКУМЕНТ ПОДПИСАН
ЭЛЕКТРОННОЙ ПОДПИСЬЮ

Сертификат: 00ВВ056В7401СВ38D2В3576АСDС8425108

Владелец: ФЕДЕРАЛЬНАЯ СЛУЖБА ГОСУДАРСТВЕННОЙ

РЕГИСТРАЦИИ, КАДАСТРА И КАРТОГРАФИИ

Действителен: с 27.06.2023 по 19.09.2024

полное наименование должности

инициалы, фамилия

Земельный участок

вид объекта недвижимости

Лист № 80 раздела 3.2

Всего листов раздела 3.2: 375

Всего разделов: 7

Всего листов выписки: 1210

06.12.2023г. № КУВИ-001/2023-273313032

Кадастровый номер:

47:01:0000000:4(Единое землепользование)

1	2	3	4	5
37	550313.03	1310020.37	-	1.5
38	550311.52	1309929.76	-	1.5
39	550311.47	1309929.77	-	1.5
40	550305.44	1309930.69	-	1.5
41	550304.78	1309930.79	-	1.5
42	550300.11	1309931.31	-	1.5
43	550295.75	1309931.8	-	1.5
44	550294.26	1309931.9	-	1.5
45	550287.41	1309932.28	-	1.5
46	550284.69	1309932.43	-	1.5
47	550281.6	1309930.86	-	1.5
48	550281.87	1309950.91	-	1.5
49	550282.49	1309988.67	-	1.5
50	550283.45	1310022.39	-	1.5
51	550284.5	1310044.55	-	1.5
52	550285.65	1310062.35	-	1.5
53	550287.6	1310085.96	-	1.5
54	550288.08	1310090.7	-	1.5
55	550289.63	1310103.8	-	1.5
56	550295.07	1310139.4	-	1.5
57	550303.03	1310186.2	-	1.5
58	550310.92	1310229.33	-	1.5
59	550311.11	1310230.41	-	1.5
60	550321.46	1310265.8	-	1.5
61	550329.93	1310293.11	-	1.5
62	550334.91	1310308.17	-	1.5
63	550339.8	1310321.7	-	1.5
64	550353.38	1310356.84	-	1.5
65	550357.71	1310367.48	-	1.5



ДОКУМЕНТ ПОДПИСАН
ЭЛЕКТРОННОЙ ПОДПИСЬЮ

Сертификат: 00ВВ056В7401СВ38D2В3576АСDС8425108

Владелец: ФЕДЕРАЛЬНАЯ СЛУЖБА ГОСУДАРСТВЕННОЙ

РЕГИСТРАЦИИ, КАДАСТРА И КАРТОГРАФИИ

Действителен: с 27.06.2023 по 19.09.2024

полное наименование должности

инициалы, фамилия

Земельный участок

вид объекта недвижимости

Лист № 81 раздела 3.2

Всего листов раздела 3.2: 375

Всего разделов: 7

Всего листов выписки: 1210

06.12.2023г. № КУВИ-001/2023-273313032

Кадастровый номер:

47:01:0000000:4(Единое землепользование)

1	2	3	4	5
66	550360.89	1310374.46	-	1.5
67	550369.74	1310392.7	-	1.5
68	550378.66	1310411.02	-	1.5
69	550393.02	1310440.38	-	1.5
70	550398.81	1310451.68	-	1.5
71	550418.88	1310484.61	-	1.5
72	550434.62	1310509.72	-	1.5
73	550444.18	1310524.39	-	1.5
74	550459.27	1310545.29	-	1.5
75	550474.52	1310565.3	-	1.5
76	550485.52	1310579.31	-	1.5
77	550502.6	1310600.59	-	1.5
78	550516.68	1310617.74	-	1.5
79	550521.9	1310624.06	-	1.5
80	550534.99	1310639.93	-	1.5
81	550537.62	1310643.12	-	1.5
82	550543.85	1310650.73	-	1.5
83	550560.28	1310670.84	-	1.5
84	550573.49	1310687	-	1.5
85	550586.06	1310702.4	-	1.5
86	550595.74	1310714.58	-	1.5
87	550599.88	1310720.11	-	1.5
88	550611.7	1310737.65	-	1.5
89	550618.73	1310748.86	-	1.5
90	550625.44	1310760.51	-	1.5
91	550632.19	1310773.91	-	1.5
92	550640.96	1310792.92	-	1.5
93	550646.67	1310805.7	-	1.5
94	550653.35	1310820.77	-	1.5



ДОКУМЕНТ ПОДПИСАН
ЭЛЕКТРОННОЙ ПОДПИСЬЮ

Сертификат: 00ВВ056В7401СВ38D2В3576АСDС8425108

Владелец: ФЕДЕРАЛЬНАЯ СЛУЖБА ГОСУДАРСТВЕННОЙ

РЕГИСТРАЦИИ, КАДАСТРА И КАРТОГРАФИИ

Действителен: с 27.06.2023 по 19.09.2024

полное наименование должности

инициалы, фамилия

Земельный участок

вид объекта недвижимости

Лист № 82 раздела 3.2

Всего листов раздела 3.2: 375

Всего разделов: 7

Всего листов выписки: 1210

06.12.2023г. № КУВИ-001/2023-273313032

Кадастровый номер:

47:01:0000000:4(Единое землепользование)

1	2	3	4	5
95	550660.26	1310836.79	-	1.5
96	550663.26	1310844.7	-	1.5
97	550667.84	1310859.87	-	1.5
98	550672.99	1310878.89	-	1.5
99	550677.64	1310896.45	-	1.5
100	550681.11	1310910.38	-	1.5
101	550684.34	1310924.79	-	1.5
102	550686.26	1310935.11	-	1.5
103	550688.34	1310950.16	-	1.5
104	550689.73	1310964.52	-	1.5
105	550689.95	1310973.84	-	1.5
106	550690.15	1310981.98	-	1.5
107	550689.84	1310993.85	-	1.5
108	550689.51	1311006.73	-	1.5
109	550689.07	1311023.58	-	1.5
110	550688.53	1311044.55	-	1.5
111	550687.87	1311060.29	-	1.5
112	550685.06	1311085.92	-	1.5
113	550679.82	1311113.08	-	1.5
114	550676.55	1311125.77	-	1.5
115	550667	1311154.67	-	1.5
116	550658.68	1311176.4	-	1.5
117	550645.49	1311210.87	-	1.5
118	550626.36	1311257.73	-	1.5
119	550608.7	1311299.42	-	1.5
120	550584.15	1311357.37	-	1.5
121	550572.08	1311385.84	-	1.5
122	550568.94	1311395.35	-	1.5
123	550564.18	1311410.86	-	1.5



ДОКУМЕНТ ПОДПИСАН
ЭЛЕКТРОННОЙ ПОДПИСЬЮ

Сертификат: 00ВВ056В7401СВ38D2В3576АСDC8425108

Владелец: ФЕДЕРАЛЬНАЯ СЛУЖБА ГОСУДАРСТВЕННОЙ

РЕГИСТРАЦИИ, КАДАСТРА И КАРТОГРАФИИ

Действителен: с 27.06.2023 по 19.09.2024

полное наименование должности

инициалы, фамилия

Земельный участок

вид объекта недвижимости

Лист № 83 раздела 3.2

Всего листов раздела 3.2: 375

Всего разделов: 7

Всего листов выписки: 1210

06.12.2023г. № КУВИ-001/2023-273313032

Кадастровый номер:

47:01:0000000:4(Единое землепользование)

1	2	3	4	5
124	550552.17	1311450.09	-	1.5
125	550549.23	1311459.7	-	1.5
126	550545.32	1311472.44	-	1.5
127	550542.09	1311486.27	-	1.5
128	550539.88	1311495.72	-	1.5
129	550537.67	1311508.65	-	1.5
130	550535.66	1311525.27	-	1.5
131	550534.74	1311537.71	-	1.5
132	550534.49	1311564.52	-	1.5
133	550535.23	1311586.14	-	1.5
134	550535.94	1311606.95	-	1.5
135	550536.84	1311633.54	-	1.5
136	550538.53	1311646.68	-	1.5
137	550541.88	1311672.79	-	1.5
138	550544.54	1311689.31	-	1.5
139	550547.82	1311704.9	-	1.5
140	550549.42	1311712.49	-	1.5
141	550551.3	1311721.45	-	1.5
142	550561.96	1311762.98	-	1.5
143	550566.38	1311779.01	-	1.5
144	550568.86	1311787.98	-	1.5
145	550576.79	1311808.2	-	1.5
146	550589.05	1311838.79	-	1.5
147	550596.42	1311857.43	-	1.5
148	550599.42	1311864.85	-	1.5
149	550603.05	1311879.66	-	1.5
150	550605.5	1311889.94	-	1.5
151	550608.56	1311908.32	-	1.5
152	550612.25	1311930.24	-	1.5



ДОКУМЕНТ ПОДПИСАН
ЭЛЕКТРОННОЙ ПОДПИСЬЮ

Сертификат: 00ВВ056В7401СВ38D2В3576АСDС8425108

Владелец: ФЕДЕРАЛЬНАЯ СЛУЖБА ГОСУДАРСТВЕННОЙ

РЕГИСТРАЦИИ, КАДАСТРА И КАРТОГРАФИИ

Действителен: с 27.06.2023 по 19.09.2024

полное наименование должности

инициалы, фамилия

Земельный участок

вид объекта недвижимости

Лист № 84 раздела 3.2

Всего листов раздела 3.2: 375

Всего разделов: 7

Всего листов выписки: 1210

06.12.2023г. № КУВИ-001/2023-273313032

Кадастровый номер:

47:01:0000000:4(Единое землепользование)

1	2	3	4	5
153	550615.15	1311947.23	-	1.5
154	550616.18	1311952.03	-	1.5
155	550619.49	1311967.54	-	1.5
156	550621.46	1311975.84	-	1.5
157	550624.35	1311984.64	-	1.5
158	550627.79	1311993.46	-	1.5
159	550629.87	1311998.5	-	1.5
160	550632.82	1312003.94	-	1.5
161	550645.98	1312028.21	-	1.5
162	550663.18	1312057.4	-	1.5
163	550678.58	1312083.53	-	1.5
164	550682.96	1312090.97	-	1.5
165	550826.59	1312022.6	-	1.5
166	550765.7	1311874.37	-	1.5
167	550746.26	1311826.13	-	1.5
1	550252.72	1310002.07	-	1.5
2	550251.6	1309934.99	-	1.5
3	550258.35	1309934.43	-	1.5
4	550268.13	1309933.62	-	1.5
5	550271.67	1309933.33	-	1.5
6	550278.22	1309932.79	-	1.5
7	550279.7	1309931.97	-	1.5
8	550281.6	1309930.86	-	1.5
9	550281.87	1309950.91	-	1.5
10	550282.49	1309988.67	-	1.5
11	550283.45	1310022.39	-	1.5
12	550284.5	1310044.55	-	1.5
13	550285.65	1310062.35	-	1.5
14	550287.6	1310085.96	-	1.5



ДОКУМЕНТ ПОДПИСАН
ЭЛЕКТРОННОЙ ПОДПИСЬЮ

Сертификат: 00ВВ056В7401СВ38D2В3576АСDС8425108

Владелец: ФЕДЕРАЛЬНАЯ СЛУЖБА ГОСУДАРСТВЕННОЙ

РЕГИСТРАЦИИ, КАДАСТРА И КАРТОГРАФИИ

Действителен: с 27.06.2023 по 19.09.2024

полное наименование должности

инициалы, фамилия

Земельный участок

вид объекта недвижимости

Лист № 85 раздела 3.2

Всего листов раздела 3.2: 375

Всего разделов: 7

Всего листов выписки: 1210

06.12.2023г. № КУВИ-001/2023-273313032

Кадастровый номер:

47:01:0000000:4(Единое землепользование)

1	2	3	4	5
15	550288.08	1310090.7	-	1.5
16	550289.63	1310103.8	-	1.5
17	550295.07	1310139.4	-	1.5
18	550303.03	1310186.2	-	1.5
19	550310.92	1310229.33	-	1.5
20	550311.11	1310230.41	-	1.5
21	550321.46	1310265.8	-	1.5
22	550329.93	1310293.11	-	1.5
23	550334.91	1310308.17	-	1.5
24	550339.8	1310321.7	-	1.5
25	550353.38	1310356.84	-	1.5
26	550357.71	1310367.48	-	1.5
27	550360.89	1310374.46	-	1.5
28	550369.74	1310392.7	-	1.5
29	550378.66	1310411.02	-	1.5
30	550393.02	1310440.38	-	1.5
31	550398.81	1310451.68	-	1.5
32	550418.88	1310484.61	-	1.5
33	550434.62	1310509.72	-	1.5
34	550444.18	1310524.39	-	1.5
35	550459.27	1310545.29	-	1.5
36	550474.52	1310565.3	-	1.5
37	550485.52	1310579.31	-	1.5
38	550502.6	1310600.59	-	1.5
39	550516.68	1310617.74	-	1.5
40	550521.9	1310624.06	-	1.5
41	550534.99	1310639.93	-	1.5
42	550537.62	1310643.12	-	1.5
43	550543.85	1310650.73	-	1.5



ДОКУМЕНТ ПОДПИСАН
ЭЛЕКТРОННОЙ ПОДПИСЬЮ

Сертификат: 00ВВ056В7401СВ38D2В3576АСDС8425108

Владелец: ФЕДЕРАЛЬНАЯ СЛУЖБА ГОСУДАРСТВЕННОЙ

РЕГИСТРАЦИИ, КАДАСТРА И КАРТОГРАФИИ

Действителен: с 27.06.2023 по 19.09.2024

полное наименование должности

инициалы, фамилия

Земельный участок

вид объекта недвижимости

Лист № 86 раздела 3.2

Всего листов раздела 3.2: 375

Всего разделов: 7

Всего листов выписки: 1210

06.12.2023г. № КУВИ-001/2023-273313032

Кадастровый номер:

47:01:0000000:4(Единое землепользование)

1	2	3	4	5
44	550560.28	1310670.84	-	1.5
45	550573.49	1310687	-	1.5
46	550586.06	1310702.4	-	1.5
47	550595.74	1310714.58	-	1.5
48	550599.88	1310720.11	-	1.5
49	550611.7	1310737.65	-	1.5
50	550618.73	1310748.86	-	1.5
51	550625.44	1310760.51	-	1.5
52	550632.19	1310773.91	-	1.5
53	550640.96	1310792.92	-	1.5
54	550646.67	1310805.7	-	1.5
55	550653.35	1310820.77	-	1.5
56	550660.26	1310836.79	-	1.5
57	550663.26	1310844.7	-	1.5
58	550667.84	1310859.87	-	1.5
59	550672.99	1310878.89	-	1.5
60	550677.64	1310896.45	-	1.5
61	550681.11	1310910.38	-	1.5
62	550684.34	1310924.79	-	1.5
63	550686.26	1310935.11	-	1.5
64	550688.34	1310950.16	-	1.5
65	550689.73	1310964.52	-	1.5
66	550689.95	1310973.84	-	1.5
67	550690.15	1310981.98	-	1.5
68	550689.84	1310993.85	-	1.5
69	550689.51	1311006.73	-	1.5
70	550689.07	1311023.58	-	1.5
71	550688.53	1311044.55	-	1.5
72	550687.87	1311060.29	-	1.5



ДОКУМЕНТ ПОДПИСАН
ЭЛЕКТРОННОЙ ПОДПИСЬЮ

Сертификат: 00ВВ056В7401СВ38D2В3576АСDС8425108

Владелец: ФЕДЕРАЛЬНАЯ СЛУЖБА ГОСУДАРСТВЕННОЙ

РЕГИСТРАЦИИ, КАДАСТРА И КАРТОГРАФИИ

Действителен: с 27.06.2023 по 19.09.2024

полное наименование должности

инициалы, фамилия

Земельный участок

вид объекта недвижимости

Лист № 87 раздела 3.2

Всего листов раздела 3.2: 375

Всего разделов: 7

Всего листов выписки: 1210

06.12.2023г. № КУВИ-001/2023-273313032

Кадастровый номер:

47:01:0000000:4(Единое землепользование)

1	2	3	4	5
73	550685.06	1311085.92	-	1.5
74	550679.82	1311113.08	-	1.5
75	550676.55	1311125.77	-	1.5
76	550667	1311154.67	-	1.5
77	550658.68	1311176.4	-	1.5
78	550645.49	1311210.87	-	1.5
79	550626.36	1311257.73	-	1.5
80	550608.7	1311299.42	-	1.5
81	550584.15	1311357.37	-	1.5
82	550572.08	1311385.84	-	1.5
83	550568.94	1311395.35	-	1.5
84	550564.18	1311410.86	-	1.5
85	550552.17	1311450.09	-	1.5
86	550549.23	1311459.7	-	1.5
87	550545.32	1311472.44	-	1.5
88	550542.09	1311486.27	-	1.5
89	550539.88	1311495.72	-	1.5
90	550537.67	1311508.65	-	1.5
91	550535.66	1311525.27	-	1.5
92	550534.74	1311537.71	-	1.5
93	550534.49	1311564.52	-	1.5
94	550535.23	1311586.14	-	1.5
95	550535.94	1311606.95	-	1.5
96	550536.84	1311633.54	-	1.5
97	550538.53	1311646.68	-	1.5
98	550541.88	1311672.79	-	1.5
99	550544.54	1311689.31	-	1.5
100	550547.82	1311704.9	-	1.5
101	550549.42	1311712.49	-	1.5



ДОКУМЕНТ ПОДПИСАН
ЭЛЕКТРОННОЙ ПОДПИСЬЮ

Сертификат: 00ВВ056В7401СВ38D2В3576АСDC8425108

Владелец: ФЕДЕРАЛЬНАЯ СЛУЖБА ГОСУДАРСТВЕННОЙ

РЕГИСТРАЦИИ, КАДАСТРА И КАРТОГРАФИИ

Действителен: с 27.06.2023 по 19.09.2024

полное наименование должности

инициалы, фамилия

Земельный участок

вид объекта недвижимости

Лист № 88 раздела 3.2

Всего листов раздела 3.2: 375

Всего разделов: 7

Всего листов выписки: 1210

06.12.2023г. № КУВИ-001/2023-273313032

Кадастровый номер:

47:01:0000000:4(Единое землепользование)

1	2	3	4	5
102	550551.3	1311721.45	-	1.5
103	550561.96	1311762.98	-	1.5
104	550566.38	1311779.01	-	1.5
105	550568.86	1311787.98	-	1.5
106	550576.79	1311808.2	-	1.5
107	550589.05	1311838.79	-	1.5
108	550596.42	1311857.43	-	1.5
109	550599.42	1311864.85	-	1.5
110	550603.05	1311879.66	-	1.5
111	550605.5	1311889.94	-	1.5
112	550608.56	1311908.32	-	1.5
113	550612.25	1311930.24	-	1.5
114	550615.15	1311947.23	-	1.5
115	550616.18	1311952.03	-	1.5
116	550619.49	1311967.54	-	1.5
117	550621.46	1311975.84	-	1.5
118	550624.35	1311984.64	-	1.5
119	550627.79	1311993.46	-	1.5
120	550629.87	1311998.5	-	1.5
121	550632.82	1312003.94	-	1.5
122	550645.98	1312028.21	-	1.5
123	550663.18	1312057.4	-	1.5
124	550678.58	1312083.53	-	1.5
125	550682.96	1312090.97	-	1.5
126	550548.93	1312149.55	-	1.5
127	550489.76	1312004.76	-	1.5
128	550485.93	1311995.38	-	1.5
129	550527.95	1311971.88	-	1.5
130	550550.37	1311952.59	-	1.5



ДОКУМЕНТ ПОДПИСАН
ЭЛЕКТРОННОЙ ПОДПИСЬЮ

Сертификат: 00ВВ056В7401СВ38D2В3576АСDС8425108

Владелец: ФЕДЕРАЛЬНАЯ СЛУЖБА ГОСУДАРСТВЕННОЙ

РЕГИСТРАЦИИ, КАДАСТРА И КАРТОГРАФИИ

Действителен: с 27.06.2023 по 19.09.2024

полное наименование должности

инициалы, фамилия

Земельный участок

вид объекта недвижимости

Лист № 89 раздела 3.2

Всего листов раздела 3.2: 375

Всего разделов: 7

Всего листов выписки: 1210

06.12.2023г. № КУВИ-001/2023-273313032

Кадастровый номер:

47:01:0000000:4(Единое землепользование)

1	2	3	4	5
131	550571.34	1311934.53	-	1.5
132	550537.36	1311819.49	-	1.5
133	550560.9	1311810.66	-	1.5
134	550548.25	1311760.24	-	1.5
135	550531.65	1311765.93	-	1.5
136	550524.28	1311734.11	-	1.5
137	550513.56	1311687.77	-	1.5
138	550506.9	1311635.97	-	1.5
139	550504.51	1311565.54	-	1.5
140	550516.51	1311464.06	-	1.5
141	550520.47	1311451.13	-	1.5
142	550528.28	1311425.65	-	1.5
143	550543.01	1311377.56	-	1.5
144	550638.98	1311143.95	-	1.5
145	550658.34	1311051.41	-	1.5
146	550659.19	1311018.71	-	1.5
147	550680.15	1310999.51	-	1.5
148	550680.21	1310978.78	-	1.5
149	550659.78	1310996.04	-	1.5
150	550660.16	1310981.2	-	1.5
151	550651.92	1310916.1	-	1.5
152	550635.29	1310854.06	-	1.5
153	550601.5	1310777.79	-	1.5
154	550515.93	1310665.26	-	1.5
155	550503.35	1310648.71	-	1.5
156	550501.7	1310646.55	-	1.5
157	550459.74	1310596.25	-	1.5
158	550418.96	1310541.42	-	1.5
159	550372.69	1310467.26	-	1.5



ДОКУМЕНТ ПОДПИСАН
ЭЛЕКТРОННОЙ ПОДПИСЬЮ

Сертификат: 00ВВ056В7401СВ38D2В3576АСDС8425108

Владелец: ФЕДЕРАЛЬНАЯ СЛУЖБА ГОСУДАРСТВЕННОЙ

РЕГИСТРАЦИИ, КАДАСТРА И КАРТОГРАФИИ

Действителен: с 27.06.2023 по 19.09.2024

полное наименование должности

инициалы, фамилия

Земельный участок

вид объекта недвижимости

Лист № 90 раздела 3.2

Всего листов раздела 3.2: 375

Всего разделов: 7

Всего листов выписки: 1210

06.12.2023г. № КУВИ-001/2023-273313032

Кадастровый номер:

47:01:0000000:4(Единое землепользование)

1	2	3	4	5
160	550330.01	1310379.65	-	1.5
161	550281.11	1310236.37	-	1.5
162	550257.36	1310096.32	-	1.5
163	550253.05	1310022.62	-	1.5
1	550252.72	1310002.07	-	1.5
1	551174.67	1313446.84	-	-
2	551168.47	1313453.72	-	-
3	551161.65	1313447.56	-	-
4	551167.85	1313440.69	-	-
1	551174.67	1313446.84	-	-
1	550674.51	1314532.38	-	-
2	550658.25	1314558.45	-	-
3	550632.76	1314543.16	-	-
4	550656.4	1314505.65	-	-
5	550677.64	1314469.78	-	-
6	550684.52	1314458.17	-	-
7	550694.9	1314437.75	-	-
8	550707.08	1314413.66	-	-
9	550715.82	1314394.64	-	-
10	550722.36	1314378.69	-	-
11	550729.71	1314360.19	-	-
12	550745.02	1314320.74	-	-
13	550747.03	1314314.61	-	-
14	550748.33	1314310.64	-	-
15	550751.16	1314300.55	-	-
16	550761.23	1314259.08	-	-
17	550766.3	1314235.96	-	-
18	550770.62	1314214.61	-	-
19	550781.27	1314158.8	-	-



ДОКУМЕНТ ПОДПИСАН
ЭЛЕКТРОННОЙ ПОДПИСЬЮ

Сертификат: 00ВВ056В7401СВ38D2В3576АСDС8425108

Владелец: ФЕДЕРАЛЬНАЯ СЛУЖБА ГОСУДАРСТВЕННОЙ

РЕГИСТРАЦИИ, КАДАСТРА И КАРТОГРАФИИ

Действителен: с 27.06.2023 по 19.09.2024

полное наименование должности

инициалы, фамилия

Земельный участок

вид объекта недвижимости

Лист № 91 раздела 3.2

Всего листов раздела 3.2: 375

Всего разделов: 7

Всего листов выписки: 1210

06.12.2023г. № КУВИ-001/2023-273313032

Кадастровый номер:

47:01:0000000:4(Единое землепользование)

1	2	3	4	5
20	550784.38	1314142.89	-	-
21	550785.34	1314137.98	-	-
22	550787.24	1314128.28	-	-
23	550796.97	1314079.3	-	-
24	550800.94	1314057.62	-	-
25	550803.81	1314040.99	-	-
26	550813.5	1313980.61	-	-
27	550818.7	1313946.79	-	-
28	550826.12	1313898.51	-	-
29	550835.79	1313833.74	-	-
30	550836.21	1313830.96	-	-
31	550837.99	1313819.93	-	-
32	550845.43	1313773.91	-	-
33	550845.96	1313770.55	-	-
34	550856.03	1313706.54	-	-
35	550864.01	1313655.38	-	-
36	550873.37	1313594.21	-	-
37	550884.62	1313513.3	-	-
38	550885.19	1313508.64	-	-
39	550886.03	1313501.7	-	-
40	550887.19	1313492.11	-	-
41	550890.67	1313465.58	-	-
42	550893.41	1313441.98	-	-
43	550897.2	1313406.95	-	-
44	550899.43	1313381.05	-	-
45	550902.07	1313347.16	-	-
46	550903.22	1313335.15	-	-
47	550903.73	1313324.1	-	-
48	550903.89	1313320.66	-	-



ДОКУМЕНТ ПОДПИСАН
ЭЛЕКТРОННОЙ ПОДПИСЬЮ

Сертификат: 00ВВ056В7401СВ38D2В3576АСDС8425108

Владелец: ФЕДЕРАЛЬНАЯ СЛУЖБА ГОСУДАРСТВЕННОЙ

РЕГИСТРАЦИИ, КАДАСТРА И КАРТОГРАФИИ

Действителен: с 27.06.2023 по 19.09.2024

полное наименование должности

инициалы, фамилия

Земельный участок

вид объекта недвижимости

Лист № 92 раздела 3.2

Всего листов раздела 3.2: 375

Всего разделов: 7

Всего листов выписки: 1210

06.12.2023г. № КУВИ-001/2023-273313032

Кадастровый номер:

47:01:0000000:4(Единое землепользование)

1	2	3	4	5
49	550903.23	1313283.14	-	-
50	550903.09	1313270.56	-	-
51	550902.99	1313261.05	-	-
52	550902.26	1313244.74	-	-
53	550901.48	1313228.97	-	-
54	550900.86	1313217.87	-	-
55	550898.46	1313188.37	-	-
56	550896.51	1313164.39	-	-
57	550894.3	1313137.72	-	-
58	550890.32	1313091.35	-	-
59	550887.34	1313056.58	-	-
60	550882.42	1312999.22	-	-
61	550879.79	1312968.63	-	-
62	550876.44	1312929.6	-	-
63	550873.22	1312892.02	-	-
64	550868.85	1312841.18	-	-
65	550865.96	1312807.48	-	-
66	550864.8	1312793.88	-	-
67	550861.02	1312749.89	-	-
68	550857.62	1312710.3	-	-
69	550855.8	1312688.53	-	-
70	550854.18	1312669.28	-	-
71	550853.97	1312666.71	-	-
72	550852.59	1312650.65	-	-
73	550849.98	1312620.23	-	-
74	550848.33	1312602.85	-	-
75	550845.04	1312571.6	-	-
76	550843.02	1312552.5	-	-
77	550839.99	1312523.72	-	-



ДОКУМЕНТ ПОДПИСАН
ЭЛЕКТРОННОЙ ПОДПИСЬЮ

Сертификат: 00ВВ056В7401СВ38D2В3576АСDС8425108

Владелец: ФЕДЕРАЛЬНАЯ СЛУЖБА ГОСУДАРСТВЕННОЙ

РЕГИСТРАЦИИ, КАДАСТРА И КАРТОГРАФИИ

Действителен: с 27.06.2023 по 19.09.2024

полное наименование должности

инициалы, фамилия

Земельный участок

вид объекта недвижимости

Лист № 93 раздела 3.2

Всего листов раздела 3.2: 375

Всего разделов: 7

Всего листов выписки: 1210

06.12.2023г. № КУВИ-001/2023-273313032

Кадастровый номер:

47:01:0000000:4(Единое землепользование)

1	2	3	4	5
78	550839.13	1312518.14	-	-
79	550836.22	1312502.03	-	-
80	550831.73	1312477.54	-	-
81	550828.76	1312464.71	-	-
82	550823.71	1312445.33	-	-
83	550821.91	1312438.43	-	-
84	550817.86	1312422.88	-	-
85	550809.26	1312396.39	-	-
86	550804.12	1312380.56	-	-
87	550798.88	1312364.71	-	-
88	550793.23	1312348.27	-	-
89	550787.38	1312331.24	-	-
90	550783.07	1312318.81	-	-
91	550775.6	1312297.26	-	-
92	550770.78	1312283.84	-	-
93	550764.43	1312267.24	-	-
94	550751.46	1312234.82	-	-
95	550745.21	1312219.44	-	-
96	550737.07	1312199.69	-	-
97	550732.8	1312189.33	-	-
98	550725.47	1312171.55	-	-
99	550719.8	1312157.79	-	-
100	550714.77	1312146.27	-	-
101	550713.15	1312143.47	-	-
102	550710.74	1312137.4	-	-
103	550682.96	1312090.97	-	-
104	550826.59	1312022.6	-	-
105	550850.5	1312081.08	-	-
106	550860.86	1312106.4	-	-



ДОКУМЕНТ ПОДПИСАН
ЭЛЕКТРОННОЙ ПОДПИСЬЮ

Сертификат: 00ВВ056В7401СВ38D2В3576АСDС8425108

Владелец: ФЕДЕРАЛЬНАЯ СЛУЖБА ГОСУДАРСТВЕННОЙ

РЕГИСТРАЦИИ, КАДАСТРА И КАРТОГРАФИИ

Действителен: с 27.06.2023 по 19.09.2024

полное наименование должности

инициалы, фамилия

Земельный участок

вид объекта недвижимости

Лист № 94 раздела 3.2

Всего листов раздела 3.2: 375

Всего разделов: 7

Всего листов выписки: 1210

06.12.2023г. № КУВИ-001/2023-273313032

Кадастровый номер:

47:01:0000000:4(Единое землепользование)

1	2	3	4	5
107	550796.14	1312133.08	-	-
108	550796.7	1312134.44	-	-
109	550833.27	1312224.29	-	-
110	550841.71	1312245.02	-	-
111	550823.14	1312252.45	-	-
112	550856.39	1312350.02	-	-
113	550851.8	1312351.01	-	-
114	550857.92	1312380.23	-	-
115	550866.1	1312378.53	-	-
116	550873.97	1312401.62	-	-
117	550875.48	1312406.04	-	-
118	550896.34	1312497.34	-	-
119	550879.32	1312498.85	-	-
120	550881.81	1312527.64	-	-
121	550900.57	1312526.11	-	-
122	550903.66	1312555.35	-	-
123	550914.01	1312665.59	-	-
124	550883.89	1312667.07	-	-
125	550884.08	1312671.91	-	-
126	550882.19	1312674.16	-	-
127	550882.5	1312680.15	-	-
128	550884.76	1312682.13	-	-
129	550885.2	1312686.94	-	-
130	550915.75	1312685.46	-	-
131	550917.44	1312705.25	-	-
132	550903.41	1312706.41	-	-
133	550906.11	1312738.95	-	-
134	550920.2	1312737.78	-	-
135	550931.89	1312875	-	-



ДОКУМЕНТ ПОДПИСАН
ЭЛЕКТРОННОЙ ПОДПИСЬЮ

Сертификат: 00ВВ056В7401СВ38D2В3576АСDС8425108

Владелец: ФЕДЕРАЛЬНАЯ СЛУЖБА ГОСУДАРСТВЕННОЙ

РЕГИСТРАЦИИ, КАДАСТРА И КАРТОГРАФИИ

Действителен: с 27.06.2023 по 19.09.2024

полное наименование должности

инициалы, фамилия

Земельный участок

вид объекта недвижимости

Лист № 95 раздела 3.2

Всего листов раздела 3.2: 375

Всего разделов: 7

Всего листов выписки: 1210

06.12.2023г. № КУВИ-001/2023-273313032

Кадастровый номер:

47:01:0000000:4(Единое землепользование)

1	2	3	4	5
136	550921.92	1312875.85	-	-
137	550924.97	1312911.23	-	-
138	550973.01	1312907.59	-	-
139	550974.6	1312928.88	-	-
140	550926.78	1312932.26	-	-
141	550935.98	1313038.95	-	-
142	550944.21	1313134.44	-	-
143	550997.21	1313287.75	-	-
144	550993.59	1313291.2	-	-
145	551000.49	1313298.44	-	-
146	551004.11	1313294.99	-	-
147	551020.88	1313312.58	-	-
148	551064.03	1313342.15	-	-
149	551161.68	1313371.48	-	-
150	551201.84	1313368.75	-	-
151	551225.88	1313367.12	-	-
152	551336.18	1313359.64	-	-
153	551385.64	1313352.29	-	-
154	551390.23	1313371.76	-	-
155	551487.64	1313343.79	-	-
156	551484.44	1313354.28	-	-
157	551465.98	1313414.95	-	-
158	551406.02	1313434.88	-	-
159	551400.06	1313417.35	-	-
160	551379.87	1313422.41	-	-
161	551349.02	1313441.02	-	-
162	551315.22	1313454.48	-	-
163	551318.55	1313465.7	-	-
164	551180.67	1313483.13	-	-



ДОКУМЕНТ ПОДПИСАН
ЭЛЕКТРОННОЙ ПОДПИСЬЮ

Сертификат: 00ВВ056В7401СВ38Д2В3576АСДС8425108

Владелец: ФЕДЕРАЛЬНАЯ СЛУЖБА ГОСУДАРСТВЕННОЙ

РЕГИСТРАЦИИ, КАДАСТРА И КАРТОГРАФИИ

Действителен: с 27.06.2023 по 19.09.2024

полное наименование должности

инициалы, фамилия

Земельный участок

вид объекта недвижимости

Лист № 96 раздела 3.2

Всего листов раздела 3.2: 375

Всего разделов: 7

Всего листов выписки: 1210

06.12.2023г. № КУВИ-001/2023-273313032

Кадастровый номер:

47:01:0000000:4(Единое землепользование)

1	2	3	4	5
165	551159.78	1313485.78	-	-
166	551128.32	1313496.12	-	-
167	551085.16	1313510.32	-	-
168	551065.28	1313521.29	-	-
169	551053.68	1313493.46	-	-
170	551041.59	1313498.4	-	-
171	551054.48	1313527.24	-	-
172	551050.29	1313529.55	-	-
173	551018.76	1313546.93	-	-
174	551006.22	1313553.85	-	-
175	550986.01	1313564.99	-	-
176	550918.12	1313632.91	-	-
177	550896.38	1313771.59	-	-
178	550888.63	1313821.01	-	-
179	550846	1313966.09	-	-
180	550838.33	1314015.5	-	-
181	550829.84	1314070.22	-	-
182	550815.11	1314143.91	-	-
183	550814.13	1314148.82	-	-
184	550804.96	1314194.74	-	-
185	550779.31	1314313.54	-	-
186	550747.83	1314398.45	-	-
187	550737.38	1314393.82	-	-
188	550731.55	1314406.99	-	-
189	550741.99	1314411.62	-	-
190	550694.41	1314500.14	-	-
191	550684.8	1314500.7	-	-
192	550685.29	1314515.08	-	-
1	550674.51	1314532.38	-	-



ДОКУМЕНТ ПОДПИСАН
ЭЛЕКТРОННОЙ ПОДПИСЬЮ

Сертификат: 00ВВ056В7401СВ38D2В3576АСDС8425108

Владелец: ФЕДЕРАЛЬНАЯ СЛУЖБА ГОСУДАРСТВЕННОЙ

РЕГИСТРАЦИИ, КАДАСТРА И КАРТОГРАФИИ

Действителен: с 27.06.2023 по 19.09.2024

полное наименование должности

инициалы, фамилия

Земельный участок

вид объекта недвижимости

Лист № 97 раздела 3.2

Всего листов раздела 3.2: 375

Всего разделов: 7

Всего листов выписки: 1210

06.12.2023г. № КУВИ-001/2023-273313032

Кадастровый номер:

47:01:000000:4(Единое землепользование)

1	2	3	4	5
1	550704.03	1312213.64	Временный межевой знак	0.5
2	550713.16	1312209.94	Временный межевой знак	0.5
3	550708.58	1312198.63	Временный межевой знак	0.5
4	550699.45	1312202.34	Временный межевой знак	0.5
1	550704.03	1312213.64	Временный межевой знак	0.5
1	550688.63	1312178.33	Временный межевой знак	0.5
2	550694.75	1312194.34	Временный межевой знак	0.5
3	550707.59	1312189.16	Временный межевой знак	0.5
4	550701.64	1312173.36	Временный межевой знак	0.5
1	550688.63	1312178.33	Временный межевой знак	0.5
1	550658.29	1312417.17	Временный межевой знак	0.5
2	550548.94	1312149.54	Временный межевой знак	0.5
3	550682.96	1312090.97	Временный межевой знак	0.5
4	550710.74	1312137.4	Временный межевой знак	0.5
5	550713.15	1312143.47	Временный межевой знак	0.5
6	550714.77	1312146.27	Временный межевой знак	0.5
7	550719.8	1312157.79	Временный межевой знак	0.5
8	550725.47	1312171.55	Временный межевой знак	0.5
9	550732.8	1312189.33	Временный межевой знак	0.5
10	550737.07	1312199.69	Временный межевой знак	0.5
11	550745.21	1312219.44	Временный межевой знак	0.5
12	550751.46	1312234.82	Временный межевой знак	0.5
13	550764.43	1312267.24	Временный межевой знак	0.5
14	550770.78	1312283.84	Временный межевой знак	0.5
15	550775.6	1312297.26	Временный межевой знак	0.5
16	550783.07	1312318.81	Временный межевой знак	0.5
17	550787.38	1312331.24	Временный межевой знак	0.5
18	550793.23	1312348.27	Временный межевой знак	0.5
19	550798.88	1312364.71	Временный межевой знак	0.5



ДОКУМЕНТ ПОДПИСАН
ЭЛЕКТРОННОЙ ПОДПИСЬЮ

Сертификат: 00BV056B7401CB38D2B3576ACDC8425108

Владелец: ФЕДЕРАЛЬНАЯ СЛУЖБА ГОСУДАРСТВЕННОЙ

РЕГИСТРАЦИИ, КАДАСТРА И КАРТОГРАФИИ

Действителен: с 27.06.2023 по 19.09.2024

полное наименование должности

инициалы, фамилия

Земельный участок

вид объекта недвижимости

Лист № 98 раздела 3.2

Всего листов раздела 3.2: 375

Всего разделов: 7

Всего листов выписки: 1210

06.12.2023г. № КУВИ-001/2023-273313032

Кадастровый номер:

47:01:000000:4(Единое землепользование)

1	2	3	4	5
20	550804.12	1312380.56	Временный межевой знак	0.5
21	550809.26	1312396.39	Временный межевой знак	0.5
22	550817.86	1312422.88	Временный межевой знак	0.5
23	550821.91	1312438.43	Временный межевой знак	0.5
24	550823.71	1312445.33	Временный межевой знак	0.5
25	550828.76	1312464.71	Временный межевой знак	0.5
26	550831.73	1312477.54	Временный межевой знак	0.5
27	550836.22	1312502.03	Временный межевой знак	0.5
28	550839.12	1312518.14	Временный межевой знак	0.5
29	550839.99	1312523.72	Временный межевой знак	0.5
30	550843.02	1312552.5	Временный межевой знак	0.5
31	550845.04	1312571.6	Временный межевой знак	0.5
32	550848.33	1312602.85	Временный межевой знак	0.5
33	550849.98	1312620.23	Временный межевой знак	0.5
34	550852.59	1312650.65	Временный межевой знак	0.5
35	550853.96	1312666.7	Временный межевой знак	0.5
36	550854.19	1312669.28	Временный межевой знак	0.5
37	550855.8	1312688.53	Временный межевой знак	0.5
38	550857.62	1312710.3	Временный межевой знак	0.5
39	550861.02	1312749.89	Временный межевой знак	0.5
40	550864.79	1312793.88	Временный межевой знак	0.5
41	550865.96	1312807.48	Временный межевой знак	0.5
42	550868.85	1312841.18	Временный межевой знак	0.5
43	550873.22	1312892.02	Временный межевой знак	0.5
44	550876.44	1312929.6	Временный межевой знак	0.5
45	550879.79	1312968.63	Временный межевой знак	0.5
46	550882.42	1312999.22	Временный межевой знак	0.5
47	550887.34	1313056.58	Временный межевой знак	0.5
48	550890.32	1313091.35	Временный межевой знак	0.5



ДОКУМЕНТ ПОДПИСАН
ЭЛЕКТРОННОЙ ПОДПИСЬЮ

Сертификат: 00ВВ056В7401СВ38D2В3576АСDС8425108

Владелец: ФЕДЕРАЛЬНАЯ СЛУЖБА ГОСУДАРСТВЕННОЙ

РЕГИСТРАЦИИ, КАДАСТРА И КАРТОГРАФИИ

Действителен: с 27.06.2023 по 19.09.2024

полное наименование должности

инициалы, фамилия

Земельный участок

вид объекта недвижимости

Лист № 99 раздела 3.2

Всего листов раздела 3.2: 375

Всего разделов: 7

Всего листов выписки: 1210

06.12.2023г. № КУВИ-001/2023-273313032

Кадастровый номер:

47:01:000000:4(Единое землепользование)

1	2	3	4	5
49	550894.3	1313137.72	Временный межевой знак	0.5
50	550896.51	1313164.39	Временный межевой знак	0.5
51	550898.46	1313188.37	Временный межевой знак	0.5
52	550900.86	1313217.87	Временный межевой знак	0.5
53	550901.48	1313228.96	Временный межевой знак	0.5
54	550902.26	1313244.74	Временный межевой знак	0.5
55	550902.99	1313261.05	Временный межевой знак	0.5
56	550903.09	1313270.56	Временный межевой знак	0.5
57	550903.23	1313283.14	Временный межевой знак	0.5
58	550903.89	1313320.66	Временный межевой знак	0.5
59	550903.73	1313324.1	Временный межевой знак	0.5
60	550903.22	1313335.15	Временный межевой знак	0.5
61	550902.07	1313347.16	Временный межевой знак	0.5
62	550899.43	1313381.05	Временный межевой знак	0.5
63	550897.2	1313406.95	Временный межевой знак	0.5
64	550893.41	1313441.98	Временный межевой знак	0.5
65	550890.67	1313465.58	Временный межевой знак	0.5
66	550887.19	1313492.11	Временный межевой знак	0.5
67	550886.03	1313501.7	Временный межевой знак	0.5
68	550885.19	1313508.64	Временный межевой знак	0.5
69	550884.62	1313513.3	Временный межевой знак	0.5
70	550873.37	1313594.21	Временный межевой знак	0.5
71	550864.01	1313655.38	Временный межевой знак	0.5
72	550856.03	1313706.54	Временный межевой знак	0.5
73	550845.96	1313770.55	Временный межевой знак	0.5
74	550845.43	1313773.92	Временный межевой знак	0.5
75	550837.99	1313819.93	Временный межевой знак	0.5
76	550836.21	1313830.96	Временный межевой знак	0.5
77	550835.79	1313833.74	Временный межевой знак	0.5



ДОКУМЕНТ ПОДПИСАН
ЭЛЕКТРОННОЙ ПОДПИСЬЮ

Сертификат: 00ВВ056В7401СВ38D2В3576АСDС8425108

Владелец: ФЕДЕРАЛЬНАЯ СЛУЖБА ГОСУДАРСТВЕННОЙ

РЕГИСТРАЦИИ, КАДАСТРА И КАРТОГРАФИИ

Действителен: с 27.06.2023 по 19.09.2024

полное наименование должности

инициалы, фамилия

Земельный участок

вид объекта недвижимости

Лист № 100 раздела 3.2

Всего листов раздела 3.2: 375

Всего разделов: 7

Всего листов выписки: 1210

06.12.2023г. № КУВИ-001/2023-273313032

Кадастровый номер:

47:01:000000:4(Единое землепользование)

1	2	3	4	5
78	550826.13	1313898.51	Временный межевой знак	0.5
79	550818.7	1313946.79	Временный межевой знак	0.5
80	550813.5	1313980.61	Временный межевой знак	0.5
81	550803.81	1314040.99	Временный межевой знак	0.5
82	550800.94	1314057.63	Временный межевой знак	0.5
83	550796.97	1314079.3	Временный межевой знак	0.5
84	550787.24	1314128.28	Временный межевой знак	0.5
85	550785.34	1314137.99	Временный межевой знак	0.5
86	550784.38	1314142.89	Временный межевой знак	0.5
87	550781.27	1314158.8	Временный межевой знак	0.5
88	550770.62	1314214.61	Временный межевой знак	0.5
89	550766.3	1314235.96	Временный межевой знак	0.5
90	550761.24	1314259.08	Временный межевой знак	0.5
91	550751.17	1314300.56	Временный межевой знак	0.5
92	550748.33	1314310.64	Временный межевой знак	0.5
93	550747.03	1314314.61	Временный межевой знак	0.5
94	550745.02	1314320.74	Временный межевой знак	0.5
95	550729.71	1314360.19	Временный межевой знак	0.5
96	550722.36	1314378.69	Временный межевой знак	0.5
97	550715.82	1314394.64	Временный межевой знак	0.5
98	550707.08	1314413.66	Временный межевой знак	0.5
99	550694.9	1314437.75	Временный межевой знак	0.5
100	550684.52	1314458.17	Временный межевой знак	0.5
101	550677.64	1314469.78	Временный межевой знак	0.5
102	550656.4	1314505.65	Временный межевой знак	0.5
103	550632.76	1314543.16	Временный межевой знак	0.5
104	550613.08	1314530.63	Временный межевой знак	0.5
105	550647.15	1314475.33	Временный межевой знак	0.5
106	550663.1	1314440.05	Временный межевой знак	0.5



ДОКУМЕНТ ПОДПИСАН
ЭЛЕКТРОННОЙ ПОДПИСЬЮ

Сертификат: 00ВВ056В7401СВ38D2В3576АСDС8425108

Владелец: ФЕДЕРАЛЬНАЯ СЛУЖБА ГОСУДАРСТВЕННОЙ

РЕГИСТРАЦИИ, КАДАСТРА И КАРТОГРАФИИ

Действителен: с 27.06.2023 по 19.09.2024

полное наименование должности

инициалы, фамилия

Земельный участок

вид объекта недвижимости

Лист № 101 раздела 3.2

Всего листов раздела 3.2: 375

Всего разделов: 7

Всего листов выписки: 1210

06.12.2023г. № КУВИ-001/2023-273313032

Кадастровый номер:

47:01:000000:4(Единое землепользование)

1	2	3	4	5
107	550686.15	1314389.03	Временный межевой знак	0.5
108	550720.92	1314299.72	Временный межевой знак	0.5
109	550727.84	1314267.75	Временный межевой знак	0.5
110	550745.92	1314184.01	Временный межевой знак	0.5
111	550770.8	1314059.4	Временный межевой знак	0.5
112	550806.1	1313831.87	Временный межевой знак	0.5
113	550841.85	1313602.8	Временный межевой знак	0.5
114	550856.12	1313490.41	Временный межевой знак	0.5
115	550867.84	1313398.23	Временный межевой знак	0.5
116	550842.38	1313309.88	Временный межевой знак	0.5
117	550842	1313221.86	Временный межевой знак	0.5
118	550833.95	1313042.49	Временный межевой знак	0.5
119	550785.87	1312906.93	Временный межевой знак	0.5
120	550726.17	1312829.79	Временный межевой знак	0.5
121	550666.88	1312827.3	Временный межевой знак	0.5
122	550662.62	1312777.31	Временный межевой знак	0.5
123	550674.88	1312744.98	Временный межевой знак	0.5
124	550719.63	1312739.21	Временный межевой знак	0.5
125	550730.33	1312697.8	Временный межевой знак	0.5
126	550807.85	1312691.12	Временный межевой знак	0.5
127	550809.4	1312684.87	Временный межевой знак	0.5
128	550809.49	1312678.74	Временный межевой знак	0.5
129	550806.94	1312672.8	Временный межевой знак	0.5
130	550779.22	1312673.19	Временный межевой знак	0.5
131	550777.33	1312650.96	Временный межевой знак	0.5
132	550750.56	1312652.91	Временный межевой знак	0.5
133	550748.13	1312621.96	Временный межевой знак	0.5
134	550774.6	1312618.74	Временный межевой знак	0.5
135	550785.9	1312438.7	Временный межевой знак	0.5



ДОКУМЕНТ ПОДПИСАН
ЭЛЕКТРОННОЙ ПОДПИСЬЮ

Сертификат: 00ВВ056В7401СВ38D2В3576АСDC8425108

Владелец: ФЕДЕРАЛЬНАЯ СЛУЖБА ГОСУДАРСТВЕННОЙ

РЕГИСТРАЦИИ, КАДАСТРА И КАРТОГРАФИИ

Действителен: с 27.06.2023 по 19.09.2024

полное наименование должности

инициалы, фамилия

Земельный участок

вид объекта недвижимости

Лист № 102 раздела 3.2

Всего листов раздела 3.2: 375

Всего разделов: 7

Всего листов выписки: 1210

06.12.2023г. № КУВИ-001/2023-273313032

Кадастровый номер:

47:01:0000000:4(Единое землепользование)

1	2	3	4	5
136	550765.84	1312379.78	Временный межевой знак	0.5
137	550729.56	1312393.77	Временный межевой знак	0.5
1	550658.29	1312417.17	Временный межевой знак	0.5
1	511442.18	1284336.1	-	-
2	511627.76	1284279.49	-	-
3	511728.64	1284245.65	-	-
4	511801.77	1284228.86	-	-
5	511819.28	1284281.22	-	-
6	511975.42	1284200.83	-	-
7	511957.99	1284164.43	-	-
8	512289.93	1283984.42	-	-
9	512316.63	1284038.01	-	-
10	512472.75	1283953.75	-	-
11	512444.12	1283900.79	-	-
12	512583.53	1283831.13	-	-
13	512586.37	1283828.55	-	-
14	512577.15	1283811.93	-	-
15	512703.46	1283722.17	-	-
16	512758.69	1283682.91	-	-
17	512742.69	1283646.25	-	-
18	512636.18	1283702.99	-	-
19	512601.36	1283637.31	-	-
20	512544.92	1283655.82	-	-
21	512554.76	1283713.44	-	-
22	512501.2	1283743.89	-	-
23	512465.1	1283771.32	-	-
24	512438.13	1283784.53	-	-
25	512239.92	1283896.14	-	-
26	512227.9	1283869.75	-	-



ДОКУМЕНТ ПОДПИСАН
ЭЛЕКТРОННОЙ ПОДПИСЬЮ

Сертификат: 00ВВ056В7401СВ38D2В3576АСDС8425108

Владелец: ФЕДЕРАЛЬНАЯ СЛУЖБА ГОСУДАРСТВЕННОЙ

РЕГИСТРАЦИИ, КАДАСТРА И КАРТОГРАФИИ

Действителен: с 27.06.2023 по 19.09.2024

полное наименование должности

инициалы, фамилия

Земельный участок

вид объекта недвижимости

Лист № 103 раздела 3.2

Всего листов раздела 3.2: 375

Всего разделов: 7

Всего листов выписки: 1210

06.12.2023г. № КУВИ-001/2023-273313032

Кадастровый номер:

47:01:0000000:4(Единое землепользование)

1	2	3	4	5
27	511896.01	1284049.82	-	-
28	511913.37	1284086.14	-	-
29	511705.38	1284190.02	-	-
30	511611.21	1284221.61	-	-
31	511552.43	1284232.24	-	-
32	511549.68	1284235.05	-	-
33	511520.91	1284249.37	-	-
34	511460.64	1284270.15	-	-
35	511304.96	1284311.64	-	-
36	511442.18	1284336.1	-	-
1	485993.84	1287206.29	-	-
2	485997.01	1287176.87	-	-
3	485970.07	1287173.29	-	-
4	485972.76	1287153.05	-	-
5	485954.57	1287150.63	-	-
6	485854.52	1287137.34	-	-
7	485755.76	1287124.21	-	-
8	485656.56	1287111.02	-	-
9	485526.05	1287094.73	-	-
10	485370.44	1287080.21	-	-
11	485377.07	1287092.41	-	-
12	485380.81	1287103.43	-	-
13	485372.54	1287107.16	-	-
14	485372.7	1287119.51	-	-
15	485348.87	1287119.47	-	-
16	485348.11	1287109.75	-	-
17	485346.73	1287105.69	-	-
18	485333.23	1287080.85	-	-
19	485034.36	1287120.65	-	-



ДОКУМЕНТ ПОДПИСАН
ЭЛЕКТРОННОЙ ПОДПИСЬЮ

Сертификат: 00ВВ056В7401СВ38D2В3576АСDС8425108

Владелец: ФЕДЕРАЛЬНАЯ СЛУЖБА ГОСУДАРСТВЕННОЙ

РЕГИСТРАЦИИ, КАДАСТРА И КАРТОГРАФИИ

Действителен: с 27.06.2023 по 19.09.2024

полное наименование должности

инициалы, фамилия

Земельный участок			
вид объекта недвижимости			

Лист № 104 раздела 3.2	Всего листов раздела 3.2: 375	Всего разделов: 7	Всего листов выписки: 1210
------------------------	-------------------------------	-------------------	----------------------------

06.12.2023г. № КУВИ-001/2023-273313032

Кадастровый номер:	47:01:0000000:4(Единое землепользование)
--------------------	--

1	2	3	4	5
20	484893.01	1287178.85	-	-
21	484889.53	1287180.29	-	-
22	484855.43	1287194.33	-	-
23	484851.64	1287195.89	-	-
24	484847.45	1287197.61	-	-
25	484392.88	1287413.31	-	-
26	484392.88	1287413.34	-	-
27	484392.32	1287425.75	-	-
28	484390.25	1287434.4	-	-
29	484385.55	1287443.42	-	-
30	484373.91	1287459.03	-	-
31	484365.76	1287462.91	-	-
32	484375.63	1287485.08	-	-
33	484452.11	1287449.21	-	-
34	484501.56	1287422.62	-	-
35	484576.11	1287386.1	-	-
36	484748.53	1287301.68	-	-
37	484866.16	1287244.12	-	-
38	484880.43	1287237.14	-	-
39	484903.18	1287226.01	-	-
40	484905.38	1287224.93	-	-
41	484917.04	1287219.7	-	-
42	484939.43	1287209.66	-	-
43	484985.94	1287191.3	-	-
44	485020.45	1287179.2	-	-
45	485044.12	1287170.11	-	-
46	485070.07	1287161.55	-	-
47	485097.95	1287153.91	-	-
48	485114.44	1287150.13	-	-



ДОКУМЕНТ ПОДПИСАН
ЭЛЕКТРОННОЙ ПОДПИСЬЮ

Сертификат: 00ВВ056В7401СВ38D2В3576АСDС8425108

Владелец: ФЕДЕРАЛЬНАЯ СЛУЖБА ГОСУДАРСТВЕННОЙ

РЕГИСТРАЦИИ, КАДАСТРА И КАРТОГРАФИИ

Действителен: с 27.06.2023 по 19.09.2024

полное наименование должности

инициалы, фамилия

Земельный участок

вид объекта недвижимости

Лист № 105 раздела 3.2

Всего листов раздела 3.2: 375

Всего разделов: 7

Всего листов выписки: 1210

06.12.2023г. № КУВИ-001/2023-273313032

Кадастровый номер:

47:01:0000000:4(Единое землепользование)

1	2	3	4	5
49	485144.9	1287144.53	-	-
50	485170.31	1287141.2	-	-
51	485203.82	1287137.76	-	-
52	485233.87	1287134.66	-	-
53	485287.57	1287129.62	-	-
54	485296.59	1287128.9	-	-
55	485306.56	1287128.67	-	-
56	485354.07	1287128.42	-	-
57	485361.74	1287128.38	-	-
58	485369.56	1287128.36	-	-
59	485378.79	1287129.34	-	-
60	485558.2	1287148.39	-	-
61	485847.29	1287186.82	-	-
62	485965.63	1287202.54	-	-
63	485993.84	1287206.29	-	-
1	484375.63	1287485.08	-	1.5
2	484365.76	1287462.91	-	1.5
3	484373.91	1287459.03	-	1.5
4	484385.55	1287443.42	-	1.5
5	484390.25	1287434.4	-	1.5
6	484392.32	1287425.75	-	1.5
7	484392.88	1287413.34	-	1.5
8	484392.88	1287413.31	-	1.5
9	484211.33	1287499.46	-	1.5
10	484221.69	1287522.51	-	1.5
11	484190.1	1287534.47	-	1.5
12	484185.23	1287515.45	-	1.5
13	484174.85	1287490.09	-	1.5
14	484115.1	1287523.07	-	1.5



ДОКУМЕНТ ПОДПИСАН
ЭЛЕКТРОННОЙ ПОДПИСЬЮ

Сертификат: 00ВВ056В7401СВ38D2В3576АСDC8425108

Владелец: ФЕДЕРАЛЬНАЯ СЛУЖБА ГОСУДАРСТВЕННОЙ

РЕГИСТРАЦИИ, КАДАСТРА И КАРТОГРАФИИ

Действителен: с 27.06.2023 по 19.09.2024

полное наименование должности

инициалы, фамилия

Земельный участок

вид объекта недвижимости

Лист № 106 раздела 3.2

Всего листов раздела 3.2: 375

Всего разделов: 7

Всего листов выписки: 1210

06.12.2023г. № КУВИ-001/2023-273313032

Кадастровый номер:

47:01:0000000:4(Единое землепользование)

1	2	3	4	5
15	483860.21	1287648.9	-	1.5
16	483776.62	1287690.16	-	1.5
17	483657.79	1287748.82	-	1.5
18	483585.89	1287795.43	-	1.5
19	483578.95	1287799.92	-	1.5
20	483534.84	1287828.52	-	1.5
21	483446.39	1287888.01	-	1.5
22	483442.29	1287890.91	-	1.5
23	483400.47	1287918.91	-	1.5
24	483438.68	1287958.48	-	1.5
25	483370.53	1288046.46	-	1.5
26	483305.49	1288173.03	-	1.5
27	483206.65	1288412.16	-	1.5
28	483150.08	1288548.87	-	1.5
29	483106.46	1288654.27	-	1.5
30	483015.62	1288873.8	-	1.5
31	482909.24	1289130.89	-	1.5
32	482932.46	1289139.99	-	1.5
33	482932.52	1289139.85	-	1.5
34	483000.33	1288975.85	-	1.5
35	483010.35	1288951.71	-	1.5
36	483038.72	1288883.35	-	1.5
37	483173.26	1288558.16	-	1.5
38	483349.27	1288134.1	-	1.5
39	483356.66	1288118.6	-	1.5
40	483364.13	1288104.36	-	1.5
41	483380.36	1288075.85	-	1.5
42	483392.37	1288056.87	-	1.5
43	483407.74	1288033.06	-	1.5



ДОКУМЕНТ ПОДПИСАН
ЭЛЕКТРОННОЙ ПОДПИСЬЮ

Сертификат: 00ВВ056В7401СВ38D2В3576АСDС8425108

Владелец: ФЕДЕРАЛЬНАЯ СЛУЖБА ГОСУДАРСТВЕННОЙ

РЕГИСТРАЦИИ, КАДАСТРА И КАРТОГРАФИИ

Действителен: с 27.06.2023 по 19.09.2024

полное наименование должности

инициалы, фамилия

Земельный участок			
вид объекта недвижимости			

Лист № 107 раздела 3.2	Всего листов раздела 3.2: 375	Всего разделов: 7	Всего листов выписки: 1210
------------------------	-------------------------------	-------------------	----------------------------

06.12.2023г. № КУВИ-001/2023-273313032

Кадастровый номер: 47:01:0000000:4(Единое землепользование)

1	2	3	4	5
44	483423.26	1288012.37	-	1.5
45	483437.33	1287995.83	-	1.5
46	483456.04	1287976.46	-	1.5
47	483477.64	1287954.98	-	1.5
48	483489.53	1287945.05	-	1.5
49	483493.47	1287941.76	-	1.5
50	483498.24	1287937.78	-	1.5
51	483529.27	1287910.94	-	1.5
52	483556.07	1287891.85	-	1.5
53	483575.73	1287879.14	-	1.5
54	483602.81	1287863.47	-	1.5
55	483631.77	1287848.54	-	1.5
56	483638.47	1287845.26	-	1.5
57	483711.59	1287809.29	-	1.5
58	483861.8	1287733.22	-	1.5
59	483932.04	1287701.31	-	1.5
60	484328.17	1287507.57	-	1.5
61	484375.63	1287485.08	-	1.5
1	484916.57	1287244.54	-	-
2	484917.6	1287252.41	-	-
3	484909.67	1287253.5	-	-
4	484908.58	1287245.57	-	-
5	484916.57	1287244.54	-	-
1	485847.29	1287186.82	-	-
2	485843.98	1287216.64	-	-
3	485841.35	1287236.47	-	-
4	485742.58	1287223.34	-	-
5	485643.39	1287210.15	-	-
6	485569.55	1287200.92	-	-



ДОКУМЕНТ ПОДПИСАН
ЭЛЕКТРОННОЙ ПОДПИСЬЮ

Сертификат: 00ВВ056В7401СВ38D2В3576АСDС8425108

Владелец: ФЕДЕРАЛЬНАЯ СЛУЖБА ГОСУДАРСТВЕННОЙ

РЕГИСТРАЦИИ, КАДАСТРА И КАРТОГРАФИИ

Действителен: с 27.06.2023 по 19.09.2024

полное наименование должности

инициалы, фамилия

Земельный участок			
вид объекта недвижимости			

Лист № 108 раздела 3.2	Всего листов раздела 3.2: 375	Всего разделов: 7	Всего листов выписки: 1210
------------------------	-------------------------------	-------------------	----------------------------

06.12.2023г. № КУВИ-001/2023-273313032

Кадастровый номер: 47:01:0000000:4(Единое землепользование)

1	2	3	4	5
7	485515.58	1287194.18	-	-
8	485408.89	1287183.91	-	-
9	485384.15	1287137.99	-	-
10	485359.1	1287137.09	-	-
11	485362.42	1287151.87	-	-
12	485353.52	1287151.74	-	-
13	485369.36	1287180.11	-	-
14	485351.94	1287178.43	-	-
15	485256.29	1287183.36	-	-
16	485182.56	1287190.19	-	-
17	485072.36	1287213.15	-	-
18	484891.4	1287287.44	-	-
19	484165.81	1287671.75	-	-
20	484149.58	1287639.12	-	-
21	484112.24	1287653.54	-	-
22	484125.98	1287689.14	-	-
23	483792.25	1287830.51	-	-
24	483779.37	1287803.42	-	-
25	483606.22	1287885.75	-	-
26	483511.27	1287953.23	-	-
27	483473.4	1287994.45	-	-
28	483411.6	1288072.52	-	-
29	483351.69	1288192.15	-	-
30	483252.85	1288431.28	-	-
31	483152.66	1288673.39	-	-
32	483061.82	1288892.9	-	-
33	483084.93	1288902.45	-	-
34	483084.89	1288902.55	-	-
35	483056.73	1288970.54	-	-



ДОКУМЕНТ ПОДПИСАН
ЭЛЕКТРОННОЙ ПОДПИСЬЮ

Сертификат: 00ВВ056В7401СВ38Д2В3576АСДС8425108

Владелец: ФЕДЕРАЛЬНАЯ СЛУЖБА ГОСУДАРСТВЕННОЙ

РЕГИСТРАЦИИ, КАДАСТРА И КАРТОГРАФИИ

Действителен: с 27.06.2023 по 19.09.2024

полное наименование должности

инициалы, фамилия

Земельный участок			
вид объекта недвижимости			

Лист № 109 раздела 3.2	Всего листов раздела 3.2: 375	Всего разделов: 7	Всего листов выписки: 1210
------------------------	-------------------------------	-------------------	----------------------------

06.12.2023г. № КУВИ-001/2023-273313032

Кадастровый номер:	47:01:0000000:4(Единое землепользование)
--------------------	--

1	2	3	4	5
36	483010.35	1288951.71	-	-
37	483038.72	1288883.35	-	-
38	483173.26	1288558.16	-	-
39	483349.27	1288134.1	-	-
40	483356.66	1288118.6	-	-
41	483364.13	1288104.36	-	-
42	483380.36	1288075.85	-	-
43	483392.37	1288056.87	-	-
44	483407.74	1288033.06	-	-
45	483423.26	1288012.37	-	-
46	483437.33	1287995.83	-	-
47	483456.04	1287976.46	-	-
48	483477.64	1287954.98	-	-
49	483498.24	1287937.78	-	-
50	483529.27	1287910.94	-	-
51	483556.07	1287891.85	-	-
52	483575.73	1287879.14	-	-
53	483602.81	1287863.47	-	-
54	483632.67	1287848.08	-	-
55	483637.58	1287845.7	-	-
56	483711.59	1287809.29	-	-
57	483861.8	1287733.22	-	-
58	483932.04	1287701.31	-	-
59	484328.17	1287507.57	-	-
60	484375.63	1287485.08	-	-
61	484452.11	1287449.21	-	-
62	484501.56	1287422.62	-	-
63	484576.11	1287386.1	-	-
64	484748.53	1287301.68	-	-



ДОКУМЕНТ ПОДПИСАН
ЭЛЕКТРОННОЙ ПОДПИСЬЮ

Сертификат: 00ВВ056В7401СВ38D2В3576АСDС8425108

Владелец: ФЕДЕРАЛЬНАЯ СЛУЖБА ГОСУДАРСТВЕННОЙ

РЕГИСТРАЦИИ, КАДАСТРА И КАРТОГРАФИИ

Действителен: с 27.06.2023 по 19.09.2024

полное наименование должности

инициалы, фамилия

Земельный участок

вид объекта недвижимости

Лист № 110 раздела 3.2

Всего листов раздела 3.2: 375

Всего разделов: 7

Всего листов выписки: 1210

06.12.2023г. № КУВИ-001/2023-273313032

Кадастровый номер:

47:01:0000000:4(Единое землепользование)

1	2	3	4	5
65	484905.38	1287224.93	-	-
66	484939.43	1287209.66	-	-
67	484985.94	1287191.3	-	-
68	485020.45	1287179.2	-	-
69	485044.12	1287170.11	-	-
70	485070.07	1287161.55	-	-
71	485097.95	1287153.92	-	-
72	485114.44	1287150.13	-	-
73	485144.9	1287144.53	-	-
74	485170.31	1287141.2	-	-
75	485203.82	1287137.77	-	-
76	485233.87	1287134.66	-	-
77	485287.57	1287129.62	-	-
78	485296.59	1287128.9	-	-
79	485306.56	1287128.67	-	-
80	485361.74	1287128.38	-	-
81	485369.56	1287128.36	-	-
82	485558.2	1287148.39	-	-
83	485847.29	1287186.82	-	-
1	482932.46	1289139.99	-	-
2	482909.24	1289130.89	-	-
3	482633.15	1289798.12	-	-
4	482537.26	1290029.76	-	-
5	482444.75	1290253.9	-	-
6	482442.84	1290258.54	-	-
7	482442.5	1290259.37	-	-
8	482220.94	1290817.91	-	-
9	482190.9	1290905.56	-	-
10	482171.49	1290979.1	-	-



ДОКУМЕНТ ПОДПИСАН
ЭЛЕКТРОННОЙ ПОДПИСЬЮ

Сертификат: 00ВВ056В7401СВ38Д2В3576АСДС8425108

Владелец: ФЕДЕРАЛЬНАЯ СЛУЖБА ГОСУДАРСТВЕННОЙ

РЕГИСТРАЦИИ, КАДАСТРА И КАРТОГРАФИИ

Действителен: с 27.06.2023 по 19.09.2024

полное наименование должности

инициалы, фамилия

Земельный участок			
вид объекта недвижимости			

Лист № 111 раздела 3.2	Всего листов раздела 3.2: 375	Всего разделов: 7	Всего листов выписки: 1210
------------------------	-------------------------------	-------------------	----------------------------

06.12.2023г. № КУВИ-001/2023-273313032

Кадастровый номер: 47:01:0000000:4(Единое землепользование)

1	2	3	4	5
11	482169.04	1291027.27	-	-
12	482165.26	1291046.44	-	-
13	482164.56	1291049.96	-	-
14	482177.33	1291054.97	-	-
15	482178.23	1291051.56	-	-
16	482214.84	1290912.81	-	-
17	482237.33	1290839.99	-	-
18	482266.19	1290756.6	-	-
19	482292.19	1290688.46	-	-
20	482368.72	1290502.82	-	-
21	482388.72	1290454.6	-	-
22	482428.28	1290362.98	-	-
23	482465.17	1290269.99	-	-
24	482467.05	1290265.25	-	-
25	482468.23	1290262.27	-	-
26	482528.16	1290117.14	-	-
27	482573.01	1290008.74	-	-
28	482757.72	1289562.61	-	-
29	482932.46	1289139.99	-	-
1	561578.63	1302392.94	Временный межевой знак	0.5
2	561580.67	1302393.59	Временный межевой знак	0.5
3	561744.06	1302319.24	Временный межевой знак	0.5
4	561727.99	1302284.88	Временный межевой знак	0.5
5	561671.06	1302310.97	Временный межевой знак	0.5
6	561638.61	1302328.22	Временный межевой знак	0.5
7	561592.57	1302355.2	Временный межевой знак	0.5
8	561563.79	1302373.69	Временный межевой знак	0.5
9	561470.74	1302438	Временный межевой знак	0.5
10	561389.57	1302494.36	Временный межевой знак	0.5



ДОКУМЕНТ ПОДПИСАН
ЭЛЕКТРОННОЙ ПОДПИСЬЮ

Сертификат: 00ВВ056В7401СВ38D2В3576АСDС8425108

Владелец: ФЕДЕРАЛЬНАЯ СЛУЖБА ГОСУДАРСТВЕННОЙ

РЕГИСТРАЦИИ, КАДАСТРА И КАРТОГРАФИИ

Действителен: с 27.06.2023 по 19.09.2024

полное наименование должности

инициалы, фамилия

Земельный участок

вид объекта недвижимости

Лист № 112 раздела 3.2

Всего листов раздела 3.2: 375

Всего разделов: 7

Всего листов выписки: 1210

06.12.2023г. № КУВИ-001/2023-273313032

Кадастровый номер:

47:01:000000:4(Единое землепользование)

1	2	3	4	5
11	561303.7	1302553.82	Временный межевой знак	0.5
12	561251.75	1302588.95	Временный межевой знак	0.5
13	561230.71	1302601.63	Временный межевой знак	0.5
14	561216.48	1302609.58	Временный межевой знак	0.5
15	561195.89	1302620.23	Временный межевой знак	0.5
16	561172.38	1302630.88	Временный межевой знак	0.5
17	561143.01	1302642.4	Временный межевой знак	0.5
18	561120	1302650.16	Временный межевой знак	0.5
19	561094.66	1302657.35	Временный межевой знак	0.5
20	561032.92	1302671.6	Временный межевой знак	0.5
21	560948.93	1302689.55	Временный межевой знак	0.5
22	560764.11	1302729.01	Временный межевой знак	0.5
23	560695.59	1302743.76	Временный межевой знак	0.5
24	560158.27	1302860.59	Временный межевой знак	0.5
25	560069.1	1302883.12	Временный межевой знак	0.5
26	560046.58	1302890.4	Временный межевой знак	0.5
27	559981.76	1302914.78	Временный межевой знак	0.5
28	559942.94	1302932.35	Временный межевой знак	0.5
29	559905.68	1302950.7	Временный межевой знак	0.5
30	559877.7	1302965.95	Временный межевой знак	0.5
31	559830.18	1302994.67	Временный межевой знак	0.5
32	559792.59	1303020.07	Временный межевой знак	0.5
33	559751.44	1303050.65	Временный межевой знак	0.5
34	559714.72	1303080.95	Временный межевой знак	0.5
35	559672.96	1303119.15	Временный межевой знак	0.5
36	559641.93	1303150.42	Временный межевой знак	0.5
37	559606.65	1303189.72	Временный межевой знак	0.5
38	559577.24	1303226.02	Временный межевой знак	0.5
39	559546.08	1303268.57	Временный межевой знак	0.5



ДОКУМЕНТ ПОДПИСАН
ЭЛЕКТРОННОЙ ПОДПИСЬЮ

Сертификат: 00BV056B7401CB38D2B3576ACDC8425108

Владелец: ФЕДЕРАЛЬНАЯ СЛУЖБА ГОСУДАРСТВЕННОЙ

РЕГИСТРАЦИИ, КАДАСТРА И КАРТОГРАФИИ

Действителен: с 27.06.2023 по 19.09.2024

полное наименование должности

инициалы, фамилия

Земельный участок

вид объекта недвижимости

Лист № 113 раздела 3.2

Всего листов раздела 3.2: 375

Всего разделов: 7

Всего листов выписки: 1210

06.12.2023г. № КУВИ-001/2023-273313032

Кадастровый номер:

47:01:000000:4(Единое землепользование)

1	2	3	4	5
40	559520.27	1303308	Временный межевой знак	0.5
41	559492.31	1303355.84	Временный межевой знак	0.5
42	559476.86	1303385.37	Временный межевой знак	0.5
43	559456.99	1303427.33	Временный межевой знак	0.5
44	559432.52	1303487.32	Временный межевой знак	0.5
45	559419.32	1303525.39	Временный межевой знак	0.5
46	559372.38	1303678.17	Временный межевой знак	0.5
47	559314.14	1303869.23	Временный межевой знак	0.5
48	559284.28	1303967.09	Временный межевой знак	0.5
49	559256.57	1304053.72	Временный межевой знак	0.5
50	559238.57	1304101.21	Временный межевой знак	0.5
51	559216.2	1304150.78	Временный межевой знак	0.5
52	559186.99	1304206.05	Временный межевой знак	0.5
53	559163.13	1304245.15	Временный межевой знак	0.5
54	559138.94	1304281.04	Временный межевой знак	0.5
55	559104.38	1304325.72	Временный межевой знак	0.5
56	559074.84	1304360.38	Временный межевой знак	0.5
57	559049.34	1304387.26	Временный межевой знак	0.5
58	559033.74	1304402.34	Временный межевой знак	0.5
59	558974.8	1304454.55	Временный межевой знак	0.5
60	558957.65	1304468.44	Временный межевой знак	0.5
61	558933.03	1304486.64	Временный межевой знак	0.5
62	558886.25	1304518.71	Временный межевой знак	0.5
63	558801.46	1304574.6	Временный межевой знак	0.5
64	558663.46	1304665.19	Временный межевой знак	0.5
65	558664.53	1304667.79	Временный межевой знак	0.5
66	558676.19	1304686.49	Временный межевой знак	0.5
67	558690.57	1304702.86	Временный межевой знак	0.5
68	558708.97	1304720.71	Временный межевой знак	0.5



ДОКУМЕНТ ПОДПИСАН
ЭЛЕКТРОННОЙ ПОДПИСЬЮ

Сертификат: 00ВВ056В7401СВ38D2В3576АСDС8425108

Владелец: ФЕДЕРАЛЬНАЯ СЛУЖБА ГОСУДАРСТВЕННОЙ

РЕГИСТРАЦИИ, КАДАСТРА И КАРТОГРАФИИ

Действителен: с 27.06.2023 по 19.09.2024

полное наименование должности

инициалы, фамилия

Земельный участок			
вид объекта недвижимости			

Лист № 114 раздела 3.2	Всего листов раздела 3.2: 375	Всего разделов: 7	Всего листов выписки: 1210
------------------------	-------------------------------	-------------------	----------------------------

06.12.2023г. № КУВИ-001/2023-273313032

Кадастровый номер: 47:01:000000:4(Единое землепользование)

1	2	3	4	5
69	558734.63	1304738.86	Временный межевой знак	0.5
70	558816.54	1304684.3	Временный межевой знак	0.5
71	558778.15	1304625.77	Временный межевой знак	0.5
72	558983.82	1304485.84	Временный межевой знак	0.5
73	559063.94	1304416.03	Временный межевой знак	0.5
74	559136.15	1304343.26	Временный межевой знак	0.5
75	559196.77	1304258.7	Временный межевой знак	0.5
76	559268.65	1304107.33	Временный межевой знак	0.5
77	559275.36	1304088	Временный межевой знак	0.5
78	559277.73	1304027.62	Временный межевой знак	0.5
79	559278.4	1304018.08	Временный межевой знак	0.5
80	559279.71	1304003.06	Временный межевой знак	0.5
81	559283.63	1303991.22	Временный межевой знак	0.5
82	559288.51	1303973.64	Временный межевой знак	0.5
83	559293.54	1303977.81	Временный межевой знак	0.5
84	559297.36	1303986	Временный межевой знак	0.5
85	559298.85	1304002.35	Временный межевой знак	0.5
86	559296.9	1304025.93	Временный межевой знак	0.5
87	559312.98	1303975.82	Временный межевой знак	0.5
88	559373.36	1303785.69	Временный межевой знак	0.5
89	559433.94	1303594.92	Временный межевой знак	0.5
90	559479.29	1303452.1	Временный межевой знак	0.5
91	559493.18	1303457.76	Временный межевой знак	0.5
92	559560.13	1303331.47	Временный межевой знак	0.5
93	559641.59	1303218.16	Временный межевой знак	0.5
94	559707.65	1303148.4	Временный межевой знак	0.5
95	559816.42	1303058.66	Временный межевой знак	0.5
96	559954.25	1302978.5	Временный межевой знак	0.5
97	560026	1302938.25	Временный межевой знак	0.5



ДОКУМЕНТ ПОДПИСАН
ЭЛЕКТРОННОЙ ПОДПИСЬЮ

Сертификат: 00ВВ056В7401СВ38D2В3576АСDС8425108

Владелец: ФЕДЕРАЛЬНАЯ СЛУЖБА ГОСУДАРСТВЕННОЙ

РЕГИСТРАЦИИ, КАДАСТРА И КАРТОГРАФИИ

Действителен: с 27.06.2023 по 19.09.2024

полное наименование должности

инициалы, фамилия

Земельный участок

вид объекта недвижимости

Лист № 115 раздела 3.2

Всего листов раздела 3.2: 375

Всего разделов: 7

Всего листов выписки: 1210

06.12.2023г. № КУВИ-001/2023-273313032

Кадастровый номер:

47:01:000000:4(Единое землепользование)

1	2	3	4	5
98	559978.62	1302933.03	Временный межевой знак	0.5
99	559959.81	1302931.25	Временный межевой знак	0.5
100	559982.73	1302920.46	Временный межевой знак	0.5
101	560001	1302913.44	Временный межевой знак	0.5
102	560041.5	1302918.04	Временный межевой знак	0.5
103	560053.42	1302920.74	Временный межевой знак	0.5
104	560097.85	1302906.33	Временный межевой знак	0.5
105	560102.91	1302921.9	Временный межевой знак	0.5
106	560133.37	1302921.92	Временный межевой знак	0.5
107	560282.41	1302909.84	Временный межевой знак	0.5
108	560427.32	1302876.19	Временный межевой знак	0.5
109	560472.4	1302865.81	Временный межевой знак	0.5
110	560463.11	1302821.92	Временный межевой знак	0.5
111	560541.51	1302807.4	Временный межевой знак	0.5
112	560587.56	1302797.4	Временный межевой знак	0.5
113	560604	1302793.83	Временный межевой знак	0.5
114	560606.13	1302803.63	Временный межевой знак	0.5
115	560821.58	1302743.63	Временный межевой знак	0.5
116	560897.6	1302726.9	Временный межевой знак	0.5
117	560968.58	1302707.53	Временный межевой знак	0.5
118	561036.58	1302689.23	Временный межевой знак	0.5
119	561135.97	1302662.61	Временный межевой знак	0.5
120	561232.78	1302620.23	Временный межевой знак	0.5
121	561544.33	1302404.13	Временный межевой знак	0.5
122	561558.35	1302396.61	Временный межевой знак	0.5
123	561568.23	1302393.41	Временный межевой знак	0.5
124	561578.63	1302392.94	Временный межевой знак	0.5
1	561717.14	1302262.05	-	0.1
2	561727.9	1302284.92	-	0.1



ДОКУМЕНТ ПОДПИСАН
ЭЛЕКТРОННОЙ ПОДПИСЬЮ

Сертификат: 00ВВ056В7401СВ38D2В3576АСDС8425108

Владелец: ФЕДЕРАЛЬНАЯ СЛУЖБА ГОСУДАРСТВЕННОЙ

РЕГИСТРАЦИИ, КАДАСТРА И КАРТОГРАФИИ

Действителен: с 27.06.2023 по 19.09.2024

полное наименование должности

инициалы, фамилия

Земельный участок

вид объекта недвижимости

Лист № 116 раздела 3.2

Всего листов раздела 3.2: 375

Всего разделов: 7

Всего листов выписки: 1210

06.12.2023г. № КУВИ-001/2023-273313032

Кадастровый номер:

47:01:0000000:4(Единое землепользование)

1	2	3	4	5
3	561671.06	1302310.97	-	0.1
4	561638.61	1302328.22	-	0.1
5	561592.57	1302355.2	-	0.1
6	561563.79	1302373.69	-	0.1
7	561470.74	1302438	-	0.1
8	561389.57	1302494.36	-	0.1
9	561303.7	1302553.82	-	0.1
10	561251.75	1302588.95	-	0.1
11	561230.71	1302601.63	-	0.1
12	561216.48	1302609.58	-	0.1
13	561195.89	1302620.23	-	0.1
14	561172.38	1302630.88	-	0.1
15	561143.01	1302642.4	-	0.1
16	561120	1302650.16	-	0.1
17	561094.66	1302657.35	-	0.1
18	561032.92	1302671.6	-	0.1
19	560948.93	1302689.55	-	0.1
20	560764.11	1302729.01	-	0.1
21	560695.59	1302743.76	-	0.1
22	560158.27	1302860.59	-	0.1
23	560069.1	1302883.12	-	0.1
24	560046.58	1302890.4	-	0.1
25	559981.76	1302914.78	-	0.1
26	559979	1302916.03	-	0.1
27	559956.37	1302926.27	-	0.1
28	559942.94	1302932.35	-	0.1
29	559905.68	1302950.7	-	0.1
30	559877.7	1302965.95	-	0.1
31	559830.18	1302994.67	-	0.1



ДОКУМЕНТ ПОДПИСАН
ЭЛЕКТРОННОЙ ПОДПИСЬЮ

Сертификат: 00ВВ056В7401СВ38D2В3576АСDС8425108

Владелец: ФЕДЕРАЛЬНАЯ СЛУЖБА ГОСУДАРСТВЕННОЙ

РЕГИСТРАЦИИ, КАДАСТРА И КАРТОГРАФИИ

Действителен: с 27.06.2023 по 19.09.2024

полное наименование должности

инициалы, фамилия

Земельный участок

вид объекта недвижимости

Лист № 117 раздела 3.2

Всего листов раздела 3.2: 375

Всего разделов: 7

Всего листов выписки: 1210

06.12.2023г. № КУВИ-001/2023-273313032

Кадастровый номер:

47:01:0000000:4(Единое землепользование)

1	2	3	4	5
32	559792.59	1303020.07	-	0.1
33	559751.44	1303050.65	-	0.1
34	559714.72	1303080.95	-	0.1
35	559672.96	1303119.15	-	0.1
36	559641.93	1303150.42	-	0.1
37	559606.65	1303189.72	-	0.1
38	559577.24	1303226.02	-	0.1
39	559546.08	1303268.57	-	0.1
40	559520.27	1303308	-	0.1
41	559492.31	1303355.84	-	0.1
42	559476.86	1303385.37	-	0.1
43	559456.99	1303427.33	-	0.1
44	559432.52	1303487.32	-	0.1
45	559419.32	1303525.39	-	0.1
46	559372.38	1303678.17	-	0.1
47	559314.14	1303869.23	-	0.1
48	559284.28	1303967.09	-	0.1
49	559283.28	1303970.22	-	0.1
50	559277.6	1303987.96	-	0.1
51	559256.57	1304053.72	-	0.1
52	559238.57	1304101.21	-	0.1
53	559216.2	1304150.78	-	0.1
54	559186.99	1304206.05	-	0.1
55	559163.13	1304245.15	-	0.1
56	559138.94	1304281.04	-	0.1
57	559104.38	1304325.73	-	0.1
58	559074.84	1304360.38	-	0.1
59	559049.34	1304387.26	-	0.1
60	559033.74	1304402.34	-	0.1



ДОКУМЕНТ ПОДПИСАН
ЭЛЕКТРОННОЙ ПОДПИСЬЮ

Сертификат: 00ВВ056В7401СВ38D2В3576АСDC8425108

Владелец: ФЕДЕРАЛЬНАЯ СЛУЖБА ГОСУДАРСТВЕННОЙ

РЕГИСТРАЦИИ, КАДАСТРА И КАРТОГРАФИИ

Действителен: с 27.06.2023 по 19.09.2024

полное наименование должности

инициалы, фамилия

Земельный участок

вид объекта недвижимости

Лист № 118 раздела 3.2

Всего листов раздела 3.2: 375

Всего разделов: 7

Всего листов выписки: 1210

06.12.2023г. № КУВИ-001/2023-273313032

Кадастровый номер:

47:01:0000000:4(Единое землепользование)

1	2	3	4	5
61	558974.8	1304454.55	-	0.1
62	558957.65	1304468.44	-	0.1
63	558933.03	1304486.64	-	0.1
64	558886.25	1304518.71	-	0.1
65	558801.46	1304574.6	-	0.1
66	558751.26	1304607.56	-	0.1
67	558700.9	1304640.61	-	0.1
68	558667.45	1304662.56	-	0.1
69	558663.45	1304665.19	-	0.1
70	558662.46	1304662.77	-	0.1
71	558652.33	1304644.4	-	0.1
72	558646.53	1304630.21	-	0.1
73	558635.52	1304589.15	-	0.1
74	558633.19	1304566.16	-	0.1
75	558637.89	1304563.02	-	0.1
76	558675.55	1304537.92	-	0.1
77	558706.86	1304517.06	-	0.1
78	558738.67	1304565.56	-	0.1
79	558745.25	1304575.59	-	0.1
80	558948.4	1304437.97	-	0.1
81	559020.14	1304374.45	-	0.1
82	559086.18	1304300.82	-	0.1
83	559142.14	1304222.62	-	0.1
84	559212.59	1304085.78	-	0.1
85	559215.45	1304086.77	-	0.1
86	559243.36	1304006.49	-	0.1
87	559240.5	1304005.5	-	0.1
88	559249.97	1303975.7	-	0.1
89	559262.58	1303980.59	-	0.1



ДОКУМЕНТ ПОДПИСАН
ЭЛЕКТРОННОЙ ПОДПИСЬЮ

Сертификат: 00ВВ056В7401СВ38D2В3576АСDС8425108

Владелец: ФЕДЕРАЛЬНАЯ СЛУЖБА ГОСУДАРСТВЕННОЙ

РЕГИСТРАЦИИ, КАДАСТРА И КАРТОГРАФИИ

Действителен: с 27.06.2023 по 19.09.2024

полное наименование должности

инициалы, фамилия

Земельный участок

вид объекта недвижимости

Лист № 119 раздела 3.2

Всего листов раздела 3.2: 375

Всего разделов: 7

Всего листов выписки: 1210

06.12.2023г. № КУВИ-001/2023-273313032

Кадастровый номер:

47:01:0000000:4(Единое землепользование)

1	2	3	4	5
90	559272.29	1303985.08	-	0.1
91	559278.15	1303966.86	-	0.1
92	559270.16	1303963.16	-	0.1
93	559255.74	1303957.58	-	0.1
94	559305.65	1303800.67	-	0.1
95	559376.87	1303576.77	-	0.1
96	559423.74	1303429.43	-	0.1
97	559409.85	1303423.76	-	0.1
98	559481.38	1303285.36	-	0.1
99	559574.62	1303158.02	-	0.1
100	559585.78	1303168.05	-	0.1
101	559694.1	1303059.16	-	0.1
102	559774.44	1302996.19	-	0.1
103	559838.06	1302957.64	-	0.1
104	559861.97	1302943.16	-	0.1
105	559865.58	1302936.44	-	0.1
106	559869.92	1302923.28	-	0.1
107	559891.35	1302925.55	-	0.1
108	559901.76	1302926.35	-	0.1
109	559935.6	1302929	-	0.1
110	559949.02	1302923.04	-	0.1
111	559976.71	1302910.75	-	0.1
112	559927.84	1302906.32	-	0.1
113	560147.22	1302811.83	-	0.1
114	560140.6	1302782.57	-	0.1
115	560184.73	1302771.33	-	0.1
116	560327.92	1302741.93	-	0.1
117	560460.61	1302714.69	-	0.1
118	560483.76	1302709.93	-	0.1



ДОКУМЕНТ ПОДПИСАН
ЭЛЕКТРОННОЙ ПОДПИСЬЮ

Сертификат: 00ВВ056В7401СВ38D2В3576АСDС8425108

Владелец: ФЕДЕРАЛЬНАЯ СЛУЖБА ГОСУДАРСТВЕННОЙ

РЕГИСТРАЦИИ, КАДАСТРА И КАРТОГРАФИИ

Действителен: с 27.06.2023 по 19.09.2024

полное наименование должности

инициалы, фамилия

Земельный участок

вид объекта недвижимости

Лист № 120 раздела 3.2

Всего листов раздела 3.2: 375

Всего разделов: 7

Всего листов выписки: 1210

06.12.2023г. № КУВИ-001/2023-273313032

Кадастровый номер:

47:01:0000000:4(Единое землепользование)

1	2	3	4	5
119	560679.91	1302669.66	-	0.1
120	560684.57	1302692.34	-	0.1
121	560727.1	1302682.48	-	0.1
122	561019.54	1302614.67	-	0.1
123	561159.56	1302582.2	-	0.1
124	561166.86	1302600.82	-	0.1
125	561208.52	1302579.97	-	0.1
126	561373.52	1302469.63	-	0.1
127	561624.65	1302301.67	-	0.1
128	561717.14	1302262.05	-	0.1
1	495715.52	1292224.17	-	-
2	495716.25	1292204.95	-	-
3	495682.81	1292192.14	-	-
4	495618.18	1292189.16	-	-
5	495618.83	1292206.44	-	-
6	495574.32	1292200.39	-	-
7	495400.44	1292176.76	-	-
8	495405.35	1292157.02	-	-
9	495220.8	1292114.09	-	-
10	495147.09	1292096.65	-	-
11	495143.66	1292107.55	-	-
12	494988.47	1292080.14	-	-
13	494743.43	1292017.81	-	-
14	494746.13	1292002.58	-	-
15	494734	1291999.82	-	-
16	494643.87	1291991.97	-	-
17	494523.11	1291981.46	-	-
18	494510.47	1291980.35	-	-
19	494484.47	1291978.08	-	-



ДОКУМЕНТ ПОДПИСАН
ЭЛЕКТРОННОЙ ПОДПИСЬЮ

Сертификат: 00ВВ056В7401СВ38D2В3576АСDС8425108

Владелец: ФЕДЕРАЛЬНАЯ СЛУЖБА ГОСУДАРСТВЕННОЙ

РЕГИСТРАЦИИ, КАДАСТРА И КАРТОГРАФИИ

Действителен: с 27.06.2023 по 19.09.2024

полное наименование должности

инициалы, фамилия

Земельный участок

вид объекта недвижимости

Лист № 121 раздела 3.2

Всего листов раздела 3.2: 375

Всего разделов: 7

Всего листов выписки: 1210

06.12.2023г. № КУВИ-001/2023-273313032

Кадастровый номер:

47:01:0000000:4(Единое землепользование)

1	2	3	4	5
20	494328.35	1291997.16	-	-
21	494221.26	1292027.94	-	-
22	494099.15	1292087.61	-	-
23	494055.96	1292098.62	-	-
24	494038.2	1292103.15	-	-
25	494037.68	1292102.16	-	-
26	494028.39	1292084.38	-	-
27	494026.53	1292080.83	-	-
28	494011.71	1292052.46	-	-
29	493850.17	1292119.35	-	-
30	493643.97	1292180.84	-	-
31	493650.12	1292213.76	-	-
32	493650.86	1292217.71	-	-
33	493651.68	1292222.07	-	-
34	493604.21	1292239.16	-	-
35	493542.33	1292261.45	-	-
36	493515.26	1292269.73	-	-
37	493504.81	1292273.46	-	-
38	493459.83	1292286.68	-	-
39	493466.37	1292315.85	-	-
40	493682.45	1292275.36	-	-
41	493699.04	1292271.9	-	-
42	493719.77	1292266.76	-	-
43	493967.36	1292186.47	-	-
44	493993.44	1292174.84	-	-
45	494148.79	1292093.66	-	-
46	494222.05	1292060.27	-	-
47	494243.76	1292051.25	-	-
48	494258.1	1292045.81	-	-



ДОКУМЕНТ ПОДПИСАН
ЭЛЕКТРОННОЙ ПОДПИСЬЮ

Сертификат: 00ВВ056В7401СВ38D2В3576АСDС8425108

Владелец: ФЕДЕРАЛЬНАЯ СЛУЖБА ГОСУДАРСТВЕННОЙ

РЕГИСТРАЦИИ, КАДАСТРА И КАРТОГРАФИИ

Действителен: с 27.06.2023 по 19.09.2024

полное наименование должности

инициалы, фамилия

Земельный участок

вид объекта недвижимости

Лист № 122 раздела 3.2

Всего листов раздела 3.2: 375

Всего разделов: 7

Всего листов выписки: 1210

06.12.2023г. № КУВИ-001/2023-273313032

Кадастровый номер:

47:01:0000000:4(Единое землепользование)

1	2	3	4	5
49	494284.29	1292038.19	-	-
50	494337.29	1292025.93	-	-
51	494376.97	1292019.02	-	-
52	494437.72	1292011.47	-	-
53	494477.21	1292008.45	-	-
54	494490.48	1292007.96	-	-
55	494496.59	1292007.73	-	-
56	494509.79	1292007.25	-	-
57	494538.44	1292007.17	-	-
58	494553.57	1292007.5	-	-
59	494588.37	1292009.21	-	-
60	494619.86	1292011.92	-	-
61	494642.67	1292014.57	-	-
62	494681.38	1292020.24	-	-
63	494745.32	1292032.56	-	-
64	494766.16	1292037.36	-	-
65	495143.82	1292126.71	-	-
66	495262.14	1292154.7	-	-
67	495343.07	1292173.81	-	-
68	495438.14	1292195.2	-	-
69	495458.79	1292199.21	-	-
70	495485.41	1292203.89	-	-
71	495517.76	1292208.5	-	-
72	495552.76	1292213.48	-	-
73	495578.96	1292216.32	-	-
74	495627.17	1292220.45	-	-
75	495670.09	1292222.97	-	-
76	495715.52	1292224.17	-	-
1	571635.18	1337395.65	-	1.5



ДОКУМЕНТ ПОДПИСАН
ЭЛЕКТРОННОЙ ПОДПИСЬЮ

Сертификат: 00ВВ056В7401СВ38D2В3576АСDС8425108

Владелец: ФЕДЕРАЛЬНАЯ СЛУЖБА ГОСУДАРСТВЕННОЙ

РЕГИСТРАЦИИ, КАДАСТРА И КАРТОГРАФИИ

Действителен: с 27.06.2023 по 19.09.2024

полное наименование должности

инициалы, фамилия

Земельный участок

вид объекта недвижимости

Лист № 123 раздела 3.2

Всего листов раздела 3.2: 375

Всего разделов: 7

Всего листов выписки: 1210

06.12.2023г. № КУВИ-001/2023-273313032

Кадастровый номер:

47:01:0000000:4(Единое землепользование)

1	2	3	4	5
2	571635.13	1337405.65	-	1.5
3	571705.52	1337399.91	-	1.5
4	572036.24	1337341.47	-	1.5
5	572234.1	1337306.5	-	1.5
6	572232.37	1337296.65	-	1.5
7	572306.22	1337283.6	-	1.5
8	572375.96	1337271.28	-	1.5
9	572358.96	1337172.77	-	1.5
10	572116.05	1337215.66	-	1.5
11	572114.31	1337205.81	-	1.5
12	571994.62	1337226.96	-	1.5
13	572000.85	1337263.47	-	1.5
14	571954.55	1337271.74	-	1.5
15	571948.61	1337235.09	-	1.5
16	571688.38	1337281.08	-	1.5
17	571635.78	1337285.65	-	1.5
18	571635.72	1337295.65	-	1.5
19	571569.99	1337295.29	-	1.5
20	571465.54	1337277.57	-	1.5
21	571447.87	1337376	-	1.5
22	571561.29	1337395.25	-	1.5
23	571635.18	1337395.65	-	1.5
1	561588.11	1330382.83	-	-
2	561585.8	1330387.26	-	-
3	561673.13	1330432.86	-	-
4	561748.69	1330461.46	-	-
5	561819.54	1330481.33	-	-
6	561941.69	1330515.58	-	-
7	561945.99	1330497.26	-	-



ДОКУМЕНТ ПОДПИСАН
ЭЛЕКТРОННОЙ ПОДПИСЬЮ

Сертификат: 00ВВ056В7401СВ38D2В3576АСDС8425108

Владелец: ФЕДЕРАЛЬНАЯ СЛУЖБА ГОСУДАРСТВЕННОЙ

РЕГИСТРАЦИИ, КАДАСТРА И КАРТОГРАФИИ

Действителен: с 27.06.2023 по 19.09.2024

полное наименование должности

инициалы, фамилия

Земельный участок			
вид объекта недвижимости			

Лист № 124 раздела 3.2	Всего листов раздела 3.2: 375	Всего разделов: 7	Всего листов выписки: 1210
------------------------	-------------------------------	-------------------	----------------------------

06.12.2023г. № КУВИ-001/2023-273313032

Кадастровый номер: 47:01:0000000:4(Единое землепользование)

1	2	3	4	5
8	561963.78	1330502.35	-	-
9	562022.79	1330519.24	-	-
10	562011.71	1330560.65	-	-
11	562108.12	1330586.9	-	-
12	562105.49	1330596.55	-	-
13	562339.35	1330660.25	-	-
14	562539.7	1330714.82	-	-
15	562626.74	1330745.64	-	-
16	562722.13	1330793.88	-	-
17	562728.9	1330785.7	-	-
18	562738.56	1330771.01	-	-
19	562759.43	1330733.56	-	-
20	562743.4	1330725.57	-	-
21	562682.08	1330695	-	-
22	562654.14	1330681.08	-	-
23	562629.88	1330672.49	-	-
24	562576.59	1330653.62	-	-
25	562564.47	1330649.33	-	-
26	562552.63	1330645.67	-	-
27	562522.64	1330637.42	-	-
28	562425.59	1330611.11	-	-
29	562309.45	1330579.55	-	-
30	562196.62	1330548.82	-	-
31	562091.32	1330520.14	-	-
32	562017.46	1330500.03	-	-
33	561969.65	1330486.85	-	-
34	561953.27	1330482.33	-	-
35	561922.5	1330473.86	-	-
36	561846.91	1330452.66	-	-



ДОКУМЕНТ ПОДПИСАН
ЭЛЕКТРОННОЙ ПОДПИСЬЮ

Сертификат: 00ВВ056В7401СВ38D2В3576АСDС8425108

Владелец: ФЕДЕРАЛЬНАЯ СЛУЖБА ГОСУДАРСТВЕННОЙ

РЕГИСТРАЦИИ, КАДАСТРА И КАРТОГРАФИИ

Действителен: с 27.06.2023 по 19.09.2024

полное наименование должности

инициалы, фамилия

Земельный участок

вид объекта недвижимости

Лист № 125 раздела 3.2

Всего листов раздела 3.2: 375

Всего разделов: 7

Всего листов выписки: 1210

06.12.2023г. № КУВИ-001/2023-273313032

Кадастровый номер:

47:01:0000000:4(Единое землепользование)

1	2	3	4	5
37	561769.82	1330431.04	-	-
38	561759.63	1330428.18	-	-
39	561687.48	1330400.87	-	-
40	561602	1330356.24	-	-
41	561588.11	1330382.83	-	-
1	562685.45	1330607.3	-	1.5
2	562578.7	1330569.93	-	1.5
3	562378.69	1330515.5	-	1.5
4	562144.91	1330451.82	-	1.5
5	562130.58	1330505.21	-	1.5
6	561983.35	1330471.73	-	1.5
7	561973.46	1330476.8	-	1.5
8	561957.54	1330473.59	-	1.5
9	561966.12	1330461.14	-	1.5
10	561865.68	1330436.08	-	1.5
11	561700.28	1330377.36	-	1.5
12	561646.37	1330346.83	-	1.5
13	561615.89	1330329.64	-	1.5
14	561602	1330356.24	-	1.5
15	561687.48	1330400.87	-	1.5
16	561759.63	1330428.18	-	1.5
17	561769.82	1330431.04	-	1.5
18	561846.91	1330452.66	-	1.5
19	561922.5	1330473.86	-	1.5
20	561953.27	1330482.33	-	1.5
21	561969.65	1330486.85	-	1.5
22	562017.46	1330500.03	-	1.5
23	562091.32	1330520.14	-	1.5
24	562196.62	1330548.82	-	1.5



ДОКУМЕНТ ПОДПИСАН
ЭЛЕКТРОННОЙ ПОДПИСЬЮ

Сертификат: 00ВВ056В7401СВ38D2В3576АСDС8425108

Владелец: ФЕДЕРАЛЬНАЯ СЛУЖБА ГОСУДАРСТВЕННОЙ

РЕГИСТРАЦИИ, КАДАСТРА И КАРТОГРАФИИ

Действителен: с 27.06.2023 по 19.09.2024

полное наименование должности

инициалы, фамилия

Земельный участок

вид объекта недвижимости

Лист № 126 раздела 3.2

Всего листов раздела 3.2: 375

Всего разделов: 7

Всего листов выписки: 1210

06.12.2023г. № КУВИ-001/2023-273313032

Кадастровый номер:

47:01:0000000:4(Единое землепользование)

1	2	3	4	5
25	562309.45	1330579.55	-	1.5
26	562425.59	1330611.11	-	1.5
27	562522.64	1330637.42	-	1.5
28	562552.63	1330645.67	-	1.5
29	562564.47	1330649.33	-	1.5
30	562576.59	1330653.62	-	1.5
31	562629.88	1330672.49	-	1.5
32	562654.14	1330681.08	-	1.5
33	562682.08	1330695	-	1.5
34	562743.4	1330725.57	-	1.5
35	562759.43	1330733.56	-	1.5
36	562772.16	1330707.08	-	1.5
37	562780.45	1330674.5	-	1.5
38	562783.44	1330656.14	-	1.5
39	562685.45	1330607.3	-	1.5
1	556956.85	1329016.29	-	1.5
2	557194.53	1329098.53	-	1.5
3	557186.06	1329127.44	-	1.5
4	557143.32	1329112.58	-	1.5
5	557118.38	1329103.96	-	1.5
6	557052.7	1329081.25	-	1.5
7	556975.55	1329054.58	-	1.5
8	556965.31	1329051.04	-	1.5
9	556954.57	1329047.28	-	1.5
10	556936.08	1329040.81	-	1.5
11	556850.53	1329010.86	-	1.5
12	556838.52	1329006.66	-	1.5
13	556787.6	1328986.06	-	1.5
14	556760.99	1328975.25	-	1.5



ДОКУМЕНТ ПОДПИСАН
ЭЛЕКТРОННОЙ ПОДПИСЬЮ

Сертификат: 00ВВ056В7401СВ38D2В3576АСDС8425108

Владелец: ФЕДЕРАЛЬНАЯ СЛУЖБА ГОСУДАРСТВЕННОЙ

РЕГИСТРАЦИИ, КАДАСТРА И КАРТОГРАФИИ

Действителен: с 27.06.2023 по 19.09.2024

полное наименование должности

инициалы, фамилия

Земельный участок

вид объекта недвижимости

Лист № 127 раздела 3.2

Всего листов раздела 3.2: 375

Всего разделов: 7

Всего листов выписки: 1210

06.12.2023г. № КУВИ-001/2023-273313032

Кадастровый номер:

47:01:0000000:4(Единое землепользование)

1	2	3	4	5
15	556746.68	1328967.57	-	1.5
16	556720.05	1328953.27	-	1.5
17	556701.18	1328943.13	-	1.5
18	556679.55	1328931.51	-	1.5
19	556619.79	1328899.42	-	1.5
20	556583.49	1328879.93	-	1.5
21	556549.26	1328861.55	-	1.5
22	556547.52	1328860.61	-	1.5
23	556530.7	1328849.44	-	1.5
24	556518.64	1328841.43	-	1.5
25	556442.61	1328789.09	-	1.5
26	556371.2	1328739.94	-	1.5
27	556305.08	1328694.43	-	1.5
28	556249.67	1328656.29	-	1.5
29	556203.78	1328624.7	-	1.5
30	556156.71	1328592.31	-	1.5
31	556094.41	1328549.42	-	1.5
32	556043.86	1328514.68	-	1.5
33	555972.18	1328465.43	-	1.5
34	555968.94	1328463.2	-	1.5
35	555986.33	1328438.73	-	1.5
36	555989.15	1328440.7	-	1.5
37	555995.37	1328444.96	-	1.5
38	556175.94	1328569.13	-	1.5
39	556229.52	1328629.43	-	1.5
40	556443.16	1328776.21	-	1.5
41	556531.78	1328823.62	-	1.5
42	556551.99	1328836.48	-	1.5
43	556570.78	1328848.43	-	1.5



ДОКУМЕНТ ПОДПИСАН
ЭЛЕКТРОННОЙ ПОДПИСЬЮ

Сертификат: 00ВВ056В7401СВ38D2В3576АСDС8425108

Владелец: ФЕДЕРАЛЬНАЯ СЛУЖБА ГОСУДАРСТВЕННОЙ

РЕГИСТРАЦИИ, КАДАСТРА И КАРТОГРАФИИ

Действителен: с 27.06.2023 по 19.09.2024

полное наименование должности

инициалы, фамилия

Земельный участок			
вид объекта недвижимости			

Лист № 128 раздела 3.2	Всего листов раздела 3.2: 375	Всего разделов: 7	Всего листов выписки: 1210
------------------------	-------------------------------	-------------------	----------------------------

06.12.2023г. № КУВИ-001/2023-273313032

Кадастровый номер:	47:01:0000000:4(Единое землепользование)
--------------------	--

1	2	3	4	5
44	556709	1328936.4	-	1.5
45	556722.82	1328945.19	-	1.5
46	556727.34	1328946.99	-	1.5
47	556952.31	1329037.39	-	1.5
48	556971.68	1329042.66	-	1.5
49	556956.85	1329016.29	-	1.5
1	558332.01	1329991.96	-	1.5
2	558207.05	1329879.37	-	1.5
3	558193.94	1329853.64	-	1.5
4	558033.67	1329722.95	-	1.5
5	557948.11	1329644.4	-	1.5
6	557700.28	1329453.44	-	1.5
7	557634.7	1329368.21	-	1.5
8	557556.36	1329306.34	-	1.5
9	557494.19	1329257.21	-	1.5
10	557472.68	1329285.83	-	1.5
11	557457.27	1329273.25	-	1.5
12	557467.4	1329261.22	-	1.5
13	557458.63	1329254.06	-	1.5
14	557420.92	1329249.15	-	1.5
15	557387.48	1329221.51	-	1.5
16	557426.54	1329227.9	-	1.5
17	557402.92	1329208.64	-	1.5
18	557374.63	1329187.33	-	1.5
19	557309.66	1329144.65	-	1.5
20	557218.68	1329106.88	-	1.5
21	557194.53	1329098.53	-	1.5
22	557186.06	1329127.44	-	1.5
23	557203.79	1329133.78	-	1.5



ДОКУМЕНТ ПОДПИСАН
ЭЛЕКТРОННОЙ ПОДПИСЬЮ

Сертификат: 00ВВ056В7401СВ38D2В3576АСDС8425108

Владелец: ФЕДЕРАЛЬНАЯ СЛУЖБА ГОСУДАРСТВЕННОЙ

РЕГИСТРАЦИИ, КАДАСТРА И КАРТОГРАФИИ

Действителен: с 27.06.2023 по 19.09.2024

полное наименование должности

инициалы, фамилия

Земельный участок			
вид объекта недвижимости			

Лист № 129 раздела 3.2	Всего листов раздела 3.2: 375	Всего разделов: 7	Всего листов выписки: 1210
------------------------	-------------------------------	-------------------	----------------------------

06.12.2023г. № КУВИ-001/2023-273313032

Кадастровый номер: 47:01:0000000:4(Единое землепользование)

1	2	3	4	5
24	557224.38	1329141.76	-	1.5
25	557241.61	1329148.85	-	1.5
26	557260.88	1329156.88	-	1.5
27	557281.69	1329166.01	-	1.5
28	557297.18	1329173.81	-	1.5
29	557313.92	1329183.66	-	1.5
30	557335.99	1329197.85	-	1.5
31	557351.98	1329208.4	-	1.5
32	557365.4	1329217.86	-	1.5
33	557375.95	1329225.93	-	1.5
34	557378.65	1329228	-	1.5
35	557393.3	1329239.68	-	1.5
36	557400.99	1329245.91	-	1.5
37	557419.38	1329260.8	-	1.5
38	557456.37	1329290.93	-	1.5
39	557492.24	1329320.18	-	1.5
40	557565.96	1329380.29	-	1.5
41	557648.14	1329447.3	-	1.5
42	557705.69	1329494.23	-	1.5
43	557760.7	1329539.08	-	1.5
44	557836.65	1329601.01	-	1.5
45	557917.75	1329667.14	-	1.5
46	557990.82	1329726.72	-	1.5
47	558015.42	1329746.78	-	1.5
48	558143.05	1329850.85	-	1.5
49	558190.25	1329889.34	-	1.5
50	558280.52	1329962.94	-	1.5
51	558332.12	1330004.89	-	1.5
52	558341.47	1330012.49	-	1.5



ДОКУМЕНТ ПОДПИСАН
ЭЛЕКТРОННОЙ ПОДПИСЬЮ

Сертификат: 00ВВ056В7401СВ38D2В3576АСDС8425108

Владелец: ФЕДЕРАЛЬНАЯ СЛУЖБА ГОСУДАРСТВЕННОЙ

РЕГИСТРАЦИИ, КАДАСТРА И КАРТОГРАФИИ

Действителен: с 27.06.2023 по 19.09.2024

полное наименование должности

инициалы, фамилия

Земельный участок

вид объекта недвижимости

Лист № 130 раздела 3.2

Всего листов раздела 3.2: 375

Всего разделов: 7

Всего листов выписки: 1210

06.12.2023г. № КУВИ-001/2023-273313032

Кадастровый номер:

47:01:0000000:4(Единое землепользование)

1	2	3	4	5
53	558341.18	1329999.9	-	1.5
54	558332.01	1329991.96	-	1.5
1	557271.37	1329170.09	-	1.5
2	557182.48	1329137.78	-	1.5
3	557186.06	1329127.44	-	1.5
4	557203.79	1329133.78	-	1.5
5	557224.38	1329141.76	-	1.5
6	557241.61	1329148.85	-	1.5
7	557260.88	1329156.88	-	1.5
8	557281.69	1329166.01	-	1.5
9	557297.18	1329173.81	-	1.5
10	557313.92	1329183.66	-	1.5
11	557335.99	1329197.85	-	1.5
12	557351.98	1329208.4	-	1.5
13	557365.4	1329217.86	-	1.5
14	557375.95	1329225.93	-	1.5
15	557378.65	1329228	-	1.5
16	557393.3	1329239.68	-	1.5
17	557400.99	1329245.91	-	1.5
18	557419.38	1329260.8	-	1.5
19	557456.37	1329290.93	-	1.5
20	557492.24	1329320.18	-	1.5
21	557565.96	1329380.29	-	1.5
22	557648.14	1329447.3	-	1.5
23	557705.69	1329494.23	-	1.5
24	557760.7	1329539.08	-	1.5
25	557836.65	1329601.01	-	1.5
26	557917.75	1329667.14	-	1.5
27	557990.82	1329726.72	-	1.5



ДОКУМЕНТ ПОДПИСАН
ЭЛЕКТРОННОЙ ПОДПИСЬЮ

Сертификат: 00ВВ056В7401СВ38D2В3576АСDС8425108

Владелец: ФЕДЕРАЛЬНАЯ СЛУЖБА ГОСУДАРСТВЕННОЙ

РЕГИСТРАЦИИ, КАДАСТРА И КАРТОГРАФИИ

Действителен: с 27.06.2023 по 19.09.2024

полное наименование должности

инициалы, фамилия

Земельный участок

вид объекта недвижимости

Лист № 131 раздела 3.2

Всего листов раздела 3.2: 375

Всего разделов: 7

Всего листов выписки: 1210

06.12.2023г. № КУВИ-001/2023-273313032

Кадастровый номер:

47:01:0000000:4(Единое землепользование)

1	2	3	4	5
28	558015.42	1329746.78	-	1.5
29	558143.05	1329850.85	-	1.5
30	558190.25	1329889.34	-	1.5
31	558280.52	1329962.94	-	1.5
32	558332.12	1330004.89	-	1.5
33	558341.47	1330012.49	-	1.5
34	558342.43	1330025.58	-	1.5
35	558332.24	1330017.93	-	1.5
36	558332.25	1330024.51	-	1.5
37	558306.84	1330004.6	-	1.5
38	558297.91	1330014.74	-	1.5
39	558155.78	1329899.36	-	1.5
40	557995.75	1329769.45	-	1.5
41	557964.15	1329808.2	-	1.5
42	557798.18	1329672.87	-	1.5
43	557473.37	1329408.01	-	1.5
44	557498.65	1329377.01	-	1.5
45	557409.43	1329304.27	-	1.5
46	557392.68	1329250.93	-	1.5
47	557370.1	1329235.88	-	1.5
48	557271.37	1329170.09	-	1.5
1	556072.84	1328571	-	1.5
2	555988.5	1328513.04	-	1.5
3	555965.35	1328497.14	-	1.5
4	555964.78	1328483.08	-	1.5
5	555968.94	1328463.2	-	1.5
6	555972.18	1328465.43	-	1.5
7	556043.86	1328514.68	-	1.5
8	556094.41	1328549.42	-	1.5



ДОКУМЕНТ ПОДПИСАН
ЭЛЕКТРОННОЙ ПОДПИСЬЮ

Сертификат: 00ВВ056В7401СВ38D2В3576АСDС8425108

Владелец: ФЕДЕРАЛЬНАЯ СЛУЖБА ГОСУДАРСТВЕННОЙ

РЕГИСТРАЦИИ, КАДАСТРА И КАРТОГРАФИИ

Действителен: с 27.06.2023 по 19.09.2024

полное наименование должности

инициалы, фамилия

Земельный участок

вид объекта недвижимости

Лист № 132 раздела 3.2

Всего листов раздела 3.2: 375

Всего разделов: 7

Всего листов выписки: 1210

06.12.2023г. № КУВИ-001/2023-273313032

Кадастровый номер:

47:01:0000000:4(Единое землепользование)

1	2	3	4	5
9	556156.71	1328592.31	-	1.5
10	556203.78	1328624.7	-	1.5
11	556249.67	1328656.29	-	1.5
12	556305.08	1328694.43	-	1.5
13	556371.2	1328739.94	-	1.5
14	556442.61	1328789.09	-	1.5
15	556518.64	1328841.43	-	1.5
16	556530.7	1328849.44	-	1.5
17	556547.52	1328860.61	-	1.5
18	556549.26	1328861.55	-	1.5
19	556583.49	1328879.93	-	1.5
20	556619.79	1328899.42	-	1.5
21	556679.55	1328931.51	-	1.5
22	556701.18	1328943.13	-	1.5
23	556720.05	1328953.27	-	1.5
24	556746.68	1328967.57	-	1.5
25	556760.99	1328975.25	-	1.5
26	556787.6	1328986.06	-	1.5
27	556838.52	1329006.66	-	1.5
28	556850.53	1329010.86	-	1.5
29	556936.08	1329040.81	-	1.5
30	556954.57	1329047.28	-	1.5
31	556965.31	1329051.04	-	1.5
32	556975.55	1329054.58	-	1.5
33	557052.7	1329081.25	-	1.5
34	557118.38	1329103.96	-	1.5
35	557143.32	1329112.58	-	1.5
36	557186.06	1329127.44	-	1.5
37	557182.48	1329137.78	-	1.5



ДОКУМЕНТ ПОДПИСАН
ЭЛЕКТРОННОЙ ПОДПИСЬЮ

Сертификат: 00ВВ056В7401СВ38D2В3576АСDС8425108

Владелец: ФЕДЕРАЛЬНАЯ СЛУЖБА ГОСУДАРСТВЕННОЙ

РЕГИСТРАЦИИ, КАДАСТРА И КАРТОГРАФИИ

Действителен: с 27.06.2023 по 19.09.2024

полное наименование должности

инициалы, фамилия

Земельный участок

вид объекта недвижимости

Лист № 133 раздела 3.2

Всего листов раздела 3.2: 375

Всего разделов: 7

Всего листов выписки: 1210

06.12.2023г. № КУВИ-001/2023-273313032

Кадастровый номер:

47:01:0000000:4(Единое землепользование)

1	2	3	4	5
38	557178.1	1329136.19	-	1.5
39	557115.91	1329116.14	-	1.5
40	557020.48	1329100.6	-	1.5
41	556978.66	1329064.15	-	1.5
42	556957.2	1329058.82	-	1.5
43	556966.32	1329083.02	-	1.5
44	556905.52	1329061.84	-	1.5
45	556911.22	1329044.86	-	1.5
46	556894.37	1329039.12	-	1.5
47	556888.41	1329056.51	-	1.5
48	556747.21	1329001.91	-	1.5
49	556695.71	1328974.24	-	1.5
50	556676.84	1328964.11	-	1.5
51	556671.18	1328961.07	-	1.5
52	556584.87	1328914.72	-	1.5
53	556532.11	1328886.38	-	1.5
54	556520.94	1328878.81	-	1.5
55	556502.75	1328866.47	-	1.5
56	556460.85	1328838.06	-	1.5
57	556313	1328736.3	-	1.5
58	556072.84	1328571	-	1.5
1	553304.75	1323815.3	-	1.5
2	553320.4	1323885.94	-	1.5
3	553365.08	1324083.81	-	1.5
4	553390.46	1324196.19	-	1.5
5	553370.95	1324200.59	-	1.5
6	553398.5	1324322.62	-	1.5
7	553418.01	1324318.21	-	1.5
8	553483.19	1324670.02	-	1.5



ДОКУМЕНТ ПОДПИСАН
ЭЛЕКТРОННОЙ ПОДПИСЬЮ

Сертификат: 00ВВ056В7401СВ38D2В3576АСDС8425108

Владелец: ФЕДЕРАЛЬНАЯ СЛУЖБА ГОСУДАРСТВЕННОЙ

РЕГИСТРАЦИИ, КАДАСТРА И КАРТОГРАФИИ

Действителен: с 27.06.2023 по 19.09.2024

полное наименование должности

инициалы, фамилия

Земельный участок

вид объекта недвижимости

Лист № 134 раздела 3.2

Всего листов раздела 3.2: 375

Всего разделов: 7

Всего листов выписки: 1210

06.12.2023г. № КУВИ-001/2023-273313032

Кадастровый номер:

47:01:0000000:4(Единое землепользование)

1	2	3	4	5
9	553494.12	1324729.01	-	1.5
10	553538.17	1324966.81	-	1.5
11	553518.47	1324970.25	-	1.5
12	553526.39	1325015.71	-	1.5
13	553544.76	1325089.91	-	1.5
14	553569.39	1325155.98	-	1.5
15	553576.27	1325169.3	-	1.5
16	553608.97	1325232.59	-	1.5
17	553693.87	1325341.15	-	1.5
18	553707.33	1325326.36	-	1.5
19	553790.25	1325401.82	-	1.5
20	553896.92	1325478.33	-	1.5
21	553966.2	1325536.63	-	1.5
22	554013.94	1325592.85	-	1.5
23	554073.6	1325676.24	-	1.5
24	554154.56	1325763.26	-	1.5
25	554219.23	1325808.83	-	1.5
26	554283.19	1325849.04	-	1.5
27	554407.45	1325893.71	-	1.5
28	554545.18	1325926.78	-	1.5
29	554626.67	1325953.92	-	1.5
30	554716.9	1326001.68	-	1.5
31	554760.23	1326032.51	-	1.5
32	554866.97	1326131.93	-	1.5
33	554904.67	1326175.78	-	1.5
34	554963.78	1326345.09	-	1.5
35	554975.21	1326378.93	-	1.5
36	554993.09	1326431.8	-	1.5
37	555039.44	1326576.04	-	1.5



ДОКУМЕНТ ПОДПИСАН
ЭЛЕКТРОННОЙ ПОДПИСЬЮ

Сертификат: 00ВВ056В7401СВ38D2В3576АСDС8425108

Владелец: ФЕДЕРАЛЬНАЯ СЛУЖБА ГОСУДАРСТВЕННОЙ

РЕГИСТРАЦИИ, КАДАСТРА И КАРТОГРАФИИ

Действителен: с 27.06.2023 по 19.09.2024

полное наименование должности

инициалы, фамилия

Земельный участок			
вид объекта недвижимости			

Лист № 135 раздела 3.2	Всего листов раздела 3.2: 375	Всего разделов: 7	Всего листов выписки: 1210
------------------------	-------------------------------	-------------------	----------------------------

06.12.2023г. № КУВИ-001/2023-273313032

Кадастровый номер:	47:01:0000000:4(Единое землепользование)
--------------------	--

1	2	3	4	5
38	555051.09	1326634.32	-	1.5
39	555052.24	1326689.71	-	1.5
40	555054.14	1326780.69	-	1.5
41	555049.82	1326839.93	-	1.5
42	555046.19	1326889.79	-	1.5
43	555028.36	1327134.94	-	1.5
44	555026.17	1327165.15	-	1.5
45	555017.76	1327280.73	-	1.5
46	555007.58	1327427.15	-	1.5
47	555006.91	1327436.86	-	1.5
48	555010	1327499.47	-	1.5
49	555013.35	1327567.49	-	1.5
50	555036.73	1327666	-	1.5
51	555053.28	1327711.28	-	1.5
52	555060.44	1327725.49	-	1.5
53	555096.46	1327797.04	-	1.5
54	555184.48	1327910.97	-	1.5
55	555258.26	1327977.49	-	1.5
56	555444.49	1328132.15	-	1.5
57	555530.91	1328197.98	-	1.5
58	555791.12	1328377.17	-	1.5
59	555835.58	1328407.79	-	1.5
60	555960.65	1328493.9	-	1.5
61	555961.6	1328494.56	-	1.5
62	555965.35	1328497.14	-	1.5
63	555964.78	1328483.08	-	1.5
64	555968.94	1328463.2	-	1.5
65	555986.33	1328438.73	-	1.5
66	555983.4	1328436.71	-	1.5



ДОКУМЕНТ ПОДПИСАН
ЭЛЕКТРОННОЙ ПОДПИСЬЮ

Сертификат: 00ВВ056В7401СВ38D2В3576АСDС8425108

Владелец: ФЕДЕРАЛЬНАЯ СЛУЖБА ГОСУДАРСТВЕННОЙ

РЕГИСТРАЦИИ, КАДАСТРА И КАРТОГРАФИИ

Действителен: с 27.06.2023 по 19.09.2024

полное наименование должности

инициалы, фамилия

Земельный участок

вид объекта недвижимости

Лист № 136 раздела 3.2

Всего листов раздела 3.2: 375

Всего разделов: 7

Всего листов выписки: 1210

06.12.2023г. № КУВИ-001/2023-273313032

Кадастровый номер:

47:01:0000000:4(Единое землепользование)

1	2	3	4	5
67	555824.83	1328327.53	-	1.5
68	555780.38	1328296.92	-	1.5
69	555566.13	1328149.38	-	1.5
70	555481.85	1328085.19	-	1.5
71	555297.54	1327932.11	-	1.5
72	555228.66	1327870.01	-	1.5
73	555147.46	1327764.92	-	1.5
74	555114.16	1327698.78	-	1.5
75	555108.44	1327687.4	-	1.5
76	555094.29	1327648.72	-	1.5
77	555073.01	1327559.01	-	1.5
78	555066.99	1327437.02	-	1.5
79	555070.67	1327384.33	-	1.5
80	555077.6	1327285.07	-	1.5
81	555080.02	1327251.87	-	1.5
82	555106.03	1326894.26	-	1.5
83	555109.67	1326844.28	-	1.5
84	555114.18	1326782.25	-	1.5
85	555112.35	1326694.05	-	1.5
86	555110.97	1326627.76	-	1.5
87	555097.6	1326560.94	-	1.5
88	555036.08	1326373.09	-	1.5
89	555020.62	1326325.88	-	1.5
90	554963.3	1326161.62	-	1.5
91	554958.97	1326149.36	-	1.5
92	554909.32	1326089.41	-	1.5
93	554798.01	1325985.75	-	1.5
94	554748.46	1325950.5	-	1.5
95	554650.35	1325898.56	-	1.5



ДОКУМЕНТ ПОДПИСАН
ЭЛЕКТРОННОЙ ПОДПИСЬЮ

Сертификат: 00ВВ056В7401СВ38D2В3576АСDС8425108

Владелец: ФЕДЕРАЛЬНАЯ СЛУЖБА ГОСУДАРСТВЕННОЙ

РЕГИСТРАЦИИ, КАДАСТРА И КАРТОГРАФИИ

Действителен: с 27.06.2023 по 19.09.2024

полное наименование должности

инициалы, фамилия

Земельный участок			
вид объекта недвижимости			

Лист № 137 раздела 3.2	Всего листов раздела 3.2: 375	Всего разделов: 7	Всего листов выписки: 1210
------------------------	-------------------------------	-------------------	----------------------------

06.12.2023г. № КУВИ-001/2023-273313032

Кадастровый номер: 47:01:0000000:4(Единое землепользование)

1	2	3	4	5
96	554561.7	1325869.04	-	1.5
97	554424.65	1325836.13	-	1.5
98	554309.61	1325794.78	-	1.5
99	554251.16	1325758.03	-	1.5
100	554195.86	1325719.56	-	1.5
101	554120.16	1325638.2	-	1.5
102	554061.28	1325555.91	-	1.5
103	554008.68	1325493.96	-	1.5
104	553933.78	1325430.93	-	1.5
105	553828.05	1325355.1	-	1.5
106	553752.1	1325285.97	-	1.5
107	553719.18	1325213.37	-	1.5
108	553640.46	1325060.33	-	1.5
109	553629.94	1325012.28	-	1.5
110	553616.98	1324953.08	-	1.5
111	553597.28	1324956.51	-	1.5
112	553538.53	1324631.16	-	1.5
113	553491.98	1324373.37	-	1.5
114	553511.48	1324368.96	-	1.5
115	553487.23	1324261.57	-	1.5
116	553467.73	1324265.98	-	1.5
117	553457.45	1324220.46	-	1.5
118	553437.62	1324132.67	-	1.5
119	553406.79	1323996.1	-	1.5
120	553354.98	1323766.67	-	1.5
121	553325.78	1323773.35	-	1.5
122	553296.81	1323779.47	-	1.5
1	553304.75	1323815.3	-	1.5
1	558346.36	1330028.52	-	1.5



ДОКУМЕНТ ПОДПИСАН
ЭЛЕКТРОННОЙ ПОДПИСЬЮ

Сертификат: 00ВВ056В7401СВ38D2В3576АСDС8425108

Владелец: ФЕДЕРАЛЬНАЯ СЛУЖБА ГОСУДАРСТВЕННОЙ

РЕГИСТРАЦИИ, КАДАСТРА И КАРТОГРАФИИ

Действителен: с 27.06.2023 по 19.09.2024

полное наименование должности

инициалы, фамилия

Земельный участок

вид объекта недвижимости

Лист № 138 раздела 3.2

Всего листов раздела 3.2: 375

Всего разделов: 7

Всего листов выписки: 1210

06.12.2023г. № КУВИ-001/2023-273313032

Кадастровый номер:

47:01:0000000:4(Единое землепользование)

1	2	3	4	5
2	558346.28	1330035.77	-	1.5
3	558377.64	1330058.31	-	1.5
4	558418.34	1330089.75	-	1.5
5	558536.49	1330158.72	-	1.5
6	558558.02	1330181	-	1.5
7	558598.35	1330197.79	-	1.5
8	558650.04	1330219.32	-	1.5
9	558677.35	1330226.96	-	1.5
10	558688.23	1330230.01	-	1.5
11	558724.89	1330226.36	-	1.5
12	558766.65	1330231.23	-	1.5
13	558789.94	1330241.26	-	1.5
14	558811.46	1330257.74	-	1.5
15	558912.11	1330272.48	-	1.5
16	559058.84	1330282.97	-	1.5
17	559211.69	1330293.69	-	1.5
18	559350.78	1330294.54	-	1.5
19	559463.56	1330279.56	-	1.5
20	559557.84	1330255.83	-	1.5
21	559626.68	1330231.62	-	1.5
22	559746.1	1330173.99	-	1.5
23	559911.87	1330063.6	-	1.5
24	560086.27	1329943.58	-	1.5
25	560140.76	1329909.01	-	1.5
26	560219.12	1329872.18	-	1.5
27	560284.45	1329852.02	-	1.5
28	560412.17	1329830.54	-	1.5
29	560509.59	1329824.75	-	1.5
30	560605.97	1329834.82	-	1.5



ДОКУМЕНТ ПОДПИСАН
ЭЛЕКТРОННОЙ ПОДПИСЬЮ

Сертификат: 00ВВ056В7401СВ38D2В3576АСDС8425108

Владелец: ФЕДЕРАЛЬНАЯ СЛУЖБА ГОСУДАРСТВЕННОЙ

РЕГИСТРАЦИИ, КАДАСТРА И КАРТОГРАФИИ

Действителен: с 27.06.2023 по 19.09.2024

полное наименование должности

инициалы, фамилия

Земельный участок

вид объекта недвижимости

Лист № 139 раздела 3.2

Всего листов раздела 3.2: 375

Всего разделов: 7

Всего листов выписки: 1210

06.12.2023г. № КУВИ-001/2023-273313032

Кадастровый номер:

47:01:0000000:4(Единое землепользование)

1	2	3	4	5
31	560701.99	1329862.52	-	1.5
32	560792.65	1329906.94	-	1.5
33	561100.86	1330092.12	-	1.5
34	561367.88	1330252.63	-	1.5
35	561511.18	1330338.76	-	1.5
36	561588.11	1330382.83	-	1.5
37	561602	1330356.24	-	1.5
38	561615.89	1330329.64	-	1.5
39	561602.87	1330322.18	-	1.5
40	561542.02	1330287.3	-	1.5
41	561445.79	1330229.45	-	1.5
42	561131.76	1330040.7	-	1.5
43	560821.35	1329854.19	-	1.5
44	560725.57	1329807.26	-	1.5
45	560616.95	1329775.64	-	1.5
46	560510.93	1329764.57	-	1.5
47	560405.39	1329770.84	-	1.5
48	560270.57	1329793.52	-	1.5
49	560197.4	1329816.09	-	1.5
50	560111.82	1329856.32	-	1.5
51	560053.19	1329893.52	-	1.5
52	559877.77	1330014.24	-	1.5
53	559717.02	1330121.41	-	1.5
54	559603.62	1330176.12	-	1.5
55	559540.52	1330198.31	-	1.5
56	559452.24	1330220.54	-	1.5
57	559346.84	1330234.54	-	1.5
58	559223.8	1330234.39	-	1.5
59	559099.26	1330225.66	-	1.5



ДОКУМЕНТ ПОДПИСАН
ЭЛЕКТРОННОЙ ПОДПИСЬЮ

Сертификат: 00ВВ056В7401СВ38D2В3576АСDС8425108

Владелец: ФЕДЕРАЛЬНАЯ СЛУЖБА ГОСУДАРСТВЕННОЙ

РЕГИСТРАЦИИ, КАДАСТРА И КАРТОГРАФИИ

Действителен: с 27.06.2023 по 19.09.2024

полное наименование должности

инициалы, фамилия

Земельный участок

вид объекта недвижимости

Лист № 140 раздела 3.2

Всего листов раздела 3.2: 375

Всего разделов: 7

Всего листов выписки: 1210

06.12.2023г. № КУВИ-001/2023-273313032

Кадастровый номер:

47:01:0000000:4(Единое землепользование)

1	2	3	4	5
60	558918.61	1330212.8	-	1.5
61	558893.03	1330209.05	-	1.5
62	558774.2	1330191.64	-	1.5
63	558669.74	1330162.52	-	1.5
64	558550.31	1330112.8	-	1.5
65	558444.88	1330051.95	-	1.5
66	558350.36	1329981.16	-	1.5
67	558350.99	1330008.41	-	1.5
68	558341.18	1329999.9	-	1.5
69	558341.47	1330012.49	-	1.5
70	558342.43	1330025.58	-	1.5
71	558346.36	1330028.52	-	1.5
1	562728.14	1330796.92	-	1.5
2	562824.28	1330862.94	-	1.5
3	562880.98	1330911.54	-	1.5
4	562925.78	1330958.93	-	1.5
5	562954.74	1330931.44	-	1.5
6	562979.71	1330957.74	-	1.5
7	563034.44	1331028.53	-	1.5
8	563065.41	1331072.48	-	1.5
9	563278.15	1331379.5	-	1.5
10	563330.52	1331447.08	-	1.5
11	563399.23	1331524.94	-	1.5
12	563472.34	1331597.42	-	1.5
13	563511.41	1331632.43	-	1.5
14	563614.03	1331713.98	-	1.5
15	563811.89	1331852.52	-	1.5
16	563894.38	1331921.79	-	1.5
17	563948.12	1331978.79	-	1.5



ДОКУМЕНТ ПОДПИСАН
ЭЛЕКТРОННОЙ ПОДПИСЬЮ

Сертификат: 00ВВ056В7401СВ38D2В3576АСDС8425108

Владелец: ФЕДЕРАЛЬНАЯ СЛУЖБА ГОСУДАРСТВЕННОЙ

РЕГИСТРАЦИИ, КАДАСТРА И КАРТОГРАФИИ

Действителен: с 27.06.2023 по 19.09.2024

полное наименование должности

инициалы, фамилия

Земельный участок

вид объекта недвижимости

Лист № 141 раздела 3.2

Всего листов раздела 3.2: 375

Всего разделов: 7

Всего листов выписки: 1210

06.12.2023г. № КУВИ-001/2023-273313032

Кадастровый номер:

47:01:0000000:4(Единое землепользование)

1	2	3	4	5
18	564006.37	1332053.32	-	1.5
19	564075.26	1332137.4	-	1.5
20	564100.77	1332168.54	-	1.5
21	564086.15	1332182.18	-	1.5
22	564137.93	1332232.63	-	1.5
23	564230.7	1332323.01	-	1.5
24	564244.5	1332308.54	-	1.5
25	564314.28	1332378.99	-	1.5
26	564361.91	1332441.96	-	1.5
27	564391.54	1332495.36	-	1.5
28	564403.06	1332516.12	-	1.5
29	564426.87	1332577.55	-	1.5
30	564438.46	1332618.47	-	1.5
31	564459.85	1332716.77	-	1.5
32	564485.06	1332808.77	-	1.5
33	564513.73	1332872.26	-	1.5
34	564495.5	1332880.49	-	1.5
35	564525.01	1332924.97	-	1.5
36	564552.71	1332966.74	-	1.5
37	564553.82	1332968.41	-	1.5
38	564558.15	1332974.93	-	1.5
39	564572.98	1332961.51	-	1.5
40	564579.16	1332967.07	-	1.5
41	564692.36	1333068.92	-	1.5
42	564682.46	1333087.02	-	1.5
43	564732.11	1333114.25	-	1.5
44	564770.12	1333135.11	-	1.5
45	564778.5	1333116.95	-	1.5
46	564890.36	1333168.54	-	1.5



ДОКУМЕНТ ПОДПИСАН
ЭЛЕКТРОННОЙ ПОДПИСЬЮ

Сертификат: 00ВВ056В7401СВ38D2В3576АСDС8425108

Владелец: ФЕДЕРАЛЬНАЯ СЛУЖБА ГОСУДАРСТВЕННОЙ

РЕГИСТРАЦИИ, КАДАСТРА И КАРТОГРАФИИ

Действителен: с 27.06.2023 по 19.09.2024

полное наименование должности

инициалы, фамилия

Земельный участок

вид объекта недвижимости

Лист № 142 раздела 3.2

Всего листов раздела 3.2: 375

Всего разделов: 7

Всего листов выписки: 1210

06.12.2023г. № КУВИ-001/2023-273313032

Кадастровый номер:

47:01:0000000:4(Единое землепользование)

1	2	3	4	5
47	564987.69	1333224.83	-	1.5
48	565042.13	1333256.32	-	1.5
49	565062.38	1333252.85	-	1.5
50	565175.32	1333341.27	-	1.5
51	565271.61	1333419.8	-	1.5
52	565271.38	1333437.7	-	1.5
53	565319.47	1333473.15	-	1.5
54	565398.97	1333531.75	-	1.5
55	565525.03	1333605.5	-	1.5
56	565606.13	1333651.6	-	1.5
57	565596.24	1333668.99	-	1.5
58	565681.14	1333720.29	-	1.5
59	565692.92	1333704.13	-	1.5
60	565785.94	1333771.95	-	1.5
61	565871.83	1333840.75	-	1.5
62	565971.58	1333917.94	-	1.5
63	565991.44	1333920.68	-	1.5
64	566078.21	1333984.16	-	1.5
65	566078.52	1334021.36	-	1.5
66	566252.98	1334147.08	-	1.5
67	566602.94	1334399.27	-	1.5
68	566652.26	1334434.81	-	1.5
69	566663.95	1334418.59	-	1.5
70	566872.11	1334568.59	-	1.5
71	567052.44	1334698.59	-	1.5
72	567099.59	1334732.39	-	1.5
73	567235.85	1334830.06	-	1.5
74	567428.32	1334934.48	-	1.5
75	567561.71	1334975.66	-	1.5



ДОКУМЕНТ ПОДПИСАН
ЭЛЕКТРОННОЙ ПОДПИСЬЮ

Сертификат: 00ВВ056В7401СВ38D2В3576АСDС8425108

Владелец: ФЕДЕРАЛЬНАЯ СЛУЖБА ГОСУДАРСТВЕННОЙ

РЕГИСТРАЦИИ, КАДАСТРА И КАРТОГРАФИИ

Действителен: с 27.06.2023 по 19.09.2024

полное наименование должности

инициалы, фамилия

Земельный участок

вид объекта недвижимости

Лист № 143 раздела 3.2

Всего листов раздела 3.2: 375

Всего разделов: 7

Всего листов выписки: 1210

06.12.2023г. № КУВИ-001/2023-273313032

Кадастровый номер:

47:01:0000000:4(Единое землепользование)

1	2	3	4	5
76	567709.01	1334997.19	-	1.5
77	567857.51	1335010.21	-	1.5
78	567978.39	1335036.98	-	1.5
79	568061.55	1335066.86	-	1.5
80	568153.8	1335111.98	-	1.5
81	568267.61	1335188.86	-	1.5
82	568384.73	1335284.8	-	1.5
83	568460.37	1335346.76	-	1.5
84	568502.72	1335377.59	-	1.5
85	568545.07	1335408.43	-	1.5
86	568594.85	1335438.53	-	1.5
87	568701.53	1335499.69	-	1.5
88	568739.59	1335532.34	-	1.5
89	568785.14	1335571.42	-	1.5
90	568814.48	1335596.59	-	1.5
91	568889.62	1335679.99	-	1.5
92	568895.89	1335686.95	-	1.5
93	568987.38	1335772.7	-	1.5
94	569254.6	1335993.05	-	1.5
95	569311.05	1336036.34	-	1.5
96	569399.81	1336093.66	-	1.5
97	569483.58	1336138.14	-	1.5
98	569759.74	1336277.44	-	1.5
99	569839.7	1336318.41	-	1.5
100	569897.4	1336359.99	-	1.5
101	569992.64	1336430.9	-	1.5
102	570090.25	1336517.55	-	1.5
103	570200.18	1336626.59	-	1.5
104	570186.31	1336640.57	-	1.5



ДОКУМЕНТ ПОДПИСАН
ЭЛЕКТРОННОЙ ПОДПИСЬЮ

Сертификат: 00ВВ056В7401СВ38D2В3576АСDС8425108

Владелец: ФЕДЕРАЛЬНАЯ СЛУЖБА ГОСУДАРСТВЕННОЙ

РЕГИСТРАЦИИ, КАДАСТРА И КАРТОГРАФИИ

Действителен: с 27.06.2023 по 19.09.2024

полное наименование должности

инициалы, фамилия

Земельный участок

вид объекта недвижимости

Лист № 144 раздела 3.2

Всего листов раздела 3.2: 375

Всего разделов: 7

Всего листов выписки: 1210

06.12.2023г. № КУВИ-001/2023-273313032

Кадастровый номер:

47:01:0000000:4(Единое землепользование)

1	2	3	4	5
105	570281.02	1336734.18	-	1.5
106	570442.28	1336894.07	-	1.5
107	570456.37	1336879.87	-	1.5
108	570562.66	1336985.34	-	1.5
109	570680.06	1337091.27	-	1.5
110	570828.95	1337184.05	-	1.5
111	570855.28	1337195.54	-	1.5
112	570909.68	1337219.29	-	1.5
113	570979.34	1337241.57	-	1.5
114	571018.23	1337253.36	-	1.5
115	571085.73	1337269.46	-	1.5
116	571191.48	1337294.72	-	1.5
117	571186.83	1337314.18	-	1.5
118	571308.9	1337343.35	-	1.5
119	571439.28	1337374.55	-	1.5
120	571447.87	1337376	-	1.5
121	571465.54	1337277.57	-	1.5
122	571459.3	1337276.51	-	1.5
123	571423.18	1337267.88	-	1.5
124	571210.07	1337216.91	-	1.5
125	571205.42	1337236.36	-	1.5
126	571126.44	1337217.49	-	1.5
127	571026.33	1337193.61	-	1.5
128	570923.48	1337159.85	-	1.5
129	570837.57	1337118.89	-	1.5
130	570715.28	1337043.46	-	1.5
131	570643.32	1336981.91	-	1.5
132	570498.1	1336837.81	-	1.5
133	570512.19	1336823.62	-	1.5



ДОКУМЕНТ ПОДПИСАН
ЭЛЕКТРОННОЙ ПОДПИСЬЮ

Сертификат: 00ВВ056В7401СВ38D2В3576АСDС8425108

Владелец: ФЕДЕРАЛЬНАЯ СЛУЖБА ГОСУДАРСТВЕННОЙ

РЕГИСТРАЦИИ, КАДАСТРА И КАРТОГРАФИИ

Действителен: с 27.06.2023 по 19.09.2024

полное наименование должности

инициалы, фамилия

Земельный участок

вид объекта недвижимости

Лист № 145 раздела 3.2

Всего листов раздела 3.2: 375

Всего разделов: 7

Всего листов выписки: 1210

06.12.2023г. № КУВИ-001/2023-273313032

Кадастровый номер:

47:01:0000000:4(Единое землепользование)

1	2	3	4	5
134	570370.02	1336682.74	-	1.5
135	570356.05	1336696.83	-	1.5
136	570131.33	1336473.79	-	1.5
137	570030.54	1336384.32	-	1.5
138	569932.86	1336311.59	-	1.5
139	569871.1	1336267.07	-	1.5
140	569786.92	1336223.96	-	1.5
141	569510.62	1336084.58	-	1.5
142	569430.41	1336042	-	1.5
143	569345.63	1335987.26	-	1.5
144	569291.96	1335946.09	-	1.5
145	569027	1335727.6	-	1.5
146	568940.47	1335646.79	-	1.5
147	568889.48	1335590.2	-	1.5
148	568856.48	1335553.57	-	1.5
149	568757.7	1335468.83	-	1.5
150	568737.09	1335451.15	-	1.5
151	568624.99	1335386.65	-	1.5
152	568566.53	1335351.29	-	1.5
153	568497.41	1335299.54	-	1.5
154	568472.18	1335278.88	-	1.5
155	568303.23	1335140.52	-	1.5
156	568183.92	1335059.92	-	1.5
157	568084.95	1335011.52	-	1.5
158	567995.09	1334979.22	-	1.5
159	567866.65	1334950.78	-	1.5
160	567717.69	1334937.83	-	1.5
161	567574.97	1334916.96	-	1.5
162	567451.7	1334878.9	-	1.5



ДОКУМЕНТ ПОДПИСАН
ЭЛЕКТРОННОЙ ПОДПИСЬЮ

Сертификат: 00ВВ056В7401СВ38D2В3576АСDC8425108

Владелец: ФЕДЕРАЛЬНАЯ СЛУЖБА ГОСУДАРСТВЕННОЙ

РЕГИСТРАЦИИ, КАДАСТРА И КАРТОГРАФИИ

Действителен: с 27.06.2023 по 19.09.2024

полное наименование должности

инициалы, фамилия

Земельный участок

вид объекта недвижимости

Лист № 146 раздела 3.2

Всего листов раздела 3.2: 375

Всего разделов: 7

Всего листов выписки: 1210

06.12.2023г. № КУВИ-001/2023-273313032

Кадастровый номер:

47:01:0000000:4(Единое землепользование)

1	2	3	4	5
163	567269.42	1334780.02	-	1.5
164	567229.22	1334751.27	-	1.5
165	567087.4	1334649.83	-	1.5
166	566845.5	1334475.46	-	1.5
167	566699.03	1334369.91	-	1.5
168	566716.57	1334345.57	-	1.5
169	566215.41	1333984.42	-	1.5
170	566043.28	1333859.6	-	1.5
171	565912.83	1333758.28	-	1.5
172	565894.08	1333781.7	-	1.5
173	565822.38	1333724.27	-	1.5
174	565722.78	1333653.41	-	1.5
175	565691.22	1333630.96	-	1.5
176	565555.01	1333553.52	-	1.5
177	565431.63	1333481.35	-	1.5
178	565343.07	1333418.01	-	1.5
179	565323.02	1333402.08	-	1.5
180	565293.43	1333378.59	-	1.5
181	565203.02	1333305.8	-	1.5
182	565105.82	1333228.59	-	1.5
183	565072.6	1333204.27	-	1.5
184	565063.63	1333197.7	-	1.5
185	564917.76	1333115.1	-	1.5
186	564792.58	1333057.37	-	1.5
187	564772.57	1333046.2	-	1.5
188	564728.92	1333021.83	-	1.5
189	564661.86	1332970.3	-	1.5
190	564612.29	1332915.53	-	1.5
191	564580.38	1332868.51	-	1.5



ДОКУМЕНТ ПОДПИСАН
ЭЛЕКТРОННОЙ ПОДПИСЬЮ

Сертификат: 00ВВ056В7401СВ38D2В3576АСDС8425108

Владелец: ФЕДЕРАЛЬНАЯ СЛУЖБА ГОСУДАРСТВЕННОЙ

РЕГИСТРАЦИИ, КАДАСТРА И КАРТОГРАФИИ

Действителен: с 27.06.2023 по 19.09.2024

полное наименование должности

инициалы, фамилия

Земельный участок

вид объекта недвижимости

Лист № 147 раздела 3.2

Всего листов раздела 3.2: 375

Всего разделов: 7

Всего листов выписки: 1210

06.12.2023г. № КУВИ-001/2023-273313032

Кадастровый номер:

47:01:0000000:4(Единое землепользование)

1	2	3	4	5
192	564572.9	1332857.49	-	1.5
193	564541.68	1332788.37	-	1.5
194	564518.13	1332702.45	-	1.5
195	564496.7	1332603.91	-	1.5
196	564483.83	1332558.49	-	1.5
197	564457.52	1332490.6	-	1.5
198	564441.81	1332462.29	-	1.5
199	564412.31	1332409.14	-	1.5
200	564359.16	1332339.11	-	1.5
201	564285.93	1332265.13	-	1.5
202	564296.28	1332254.28	-	1.5
203	564155.6	1332117.36	-	1.5
204	564144.63	1332127.6	-	1.5
205	564053.68	1332016.41	-	1.5
206	563993.68	1331939.65	-	1.5
207	563935.64	1331878.09	-	1.5
208	563848.45	1331804.88	-	1.5
209	563649.93	1331665.88	-	1.5
210	563550.13	1331586.57	-	1.5
211	563513.5	1331553.74	-	1.5
212	563442.89	1331483.74	-	1.5
213	563376.48	1331408.48	-	1.5
214	563326.79	1331344.34	-	1.5
215	563114.59	1331038.12	-	1.5
216	563082.72	1330992.89	-	1.5
217	563025.31	1330918.64	-	1.5
218	562998.22	1330890.1	-	1.5
219	563034.48	1330855.67	-	1.5
220	562986.79	1330805.44	-	1.5



ДОКУМЕНТ ПОДПИСАН
ЭЛЕКТРОННОЙ ПОДПИСЬЮ

Сертификат: 00ВВ056В7401СВ38D2В3576АСDС8425108

Владелец: ФЕДЕРАЛЬНАЯ СЛУЖБА ГОСУДАРСТВЕННОЙ

РЕГИСТРАЦИИ, КАДАСТРА И КАРТОГРАФИИ

Действителен: с 27.06.2023 по 19.09.2024

полное наименование должности

инициалы, фамилия

Земельный участок

вид объекта недвижимости

Лист № 148 раздела 3.2

Всего листов раздела 3.2: 375

Всего разделов: 7

Всего листов выписки: 1210

06.12.2023г. № КУВИ-001/2023-273313032

Кадастровый номер:

47:01:0000000:4(Единое землепользование)

1	2	3	4	5
221	562886.32	1330722.72	-	1.5
222	562799.9	1330664.35	-	1.5
223	562783.44	1330656.14	-	1.5
224	562780.45	1330674.5	-	1.5
225	562772.16	1330707.08	-	1.5
226	562759.43	1330733.56	-	1.5
227	562738.56	1330771.01	-	1.5
228	562728.9	1330785.7	-	1.5
229	562722.13	1330793.88	-	1.5
230	562728.14	1330796.92	-	1.5
1	576088.32	1337260.01	-	1.5
2	575963.79	1337258.6	-	1.5
3	575779.79	1337256.47	-	1.5
4	575579.72	1337254.17	-	1.5
5	575379.87	1337251.9	-	1.5
6	575179.64	1337249.69	-	1.5
7	574980.18	1337247.65	-	1.5
8	574882.67	1337246.86	-	1.5
9	574786.72	1337251.43	-	1.5
10	574741.06	1337258.12	-	1.5
11	574589.84	1337280.3	-	1.5
12	574493.31	1337291.68	-	1.5
13	574387.05	1337304.21	-	1.5
14	574354.02	1337301.96	-	1.5
15	574349.67	1337301.67	-	1.5
16	574184.41	1337290.43	-	1.5
17	574180.22	1337290.19	-	1.5
18	574087.56	1337284.94	-	1.5
19	573988.48	1337286.78	-	1.5



ДОКУМЕНТ ПОДПИСАН
ЭЛЕКТРОННОЙ ПОДПИСЬЮ

Сертификат: 00ВВ056В7401СВ38D2В3576АСDС8425108

Владелец: ФЕДЕРАЛЬНАЯ СЛУЖБА ГОСУДАРСТВЕННОЙ

РЕГИСТРАЦИИ, КАДАСТРА И КАРТОГРАФИИ

Действителен: с 27.06.2023 по 19.09.2024

полное наименование должности

инициалы, фамилия

Земельный участок

вид объекта недвижимости

Лист № 149 раздела 3.2

Всего листов раздела 3.2: 375

Всего разделов: 7

Всего листов выписки: 1210

06.12.2023г. № КУВИ-001/2023-273313032

Кадастровый номер:

47:01:0000000:4(Единое землепользование)

1	2	3	4	5
20	573888.51	1337289.06	-	1.5
21	573787.76	1337290.68	-	1.5
22	573687.7	1337297.45	-	1.5
23	573587.13	1337304.07	-	1.5
24	573485.83	1337303.44	-	1.5
25	573384.56	1337291.93	-	1.5
26	573270.69	1337255.39	-	1.5
27	573243.77	1337247.66	-	1.5
28	573190.94	1337220.19	-	1.5
29	573179.41	1337215	-	1.5
30	573141.99	1337198.13	-	1.5
31	573105.76	1337181.82	-	1.5
32	573037.52	1337164.77	-	1.5
33	573027.88	1337162.36	-	1.5
34	573015.64	1337161.38	-	1.5
35	572958.27	1337156.8	-	1.5
36	572873.97	1337163.09	-	1.5
37	572426.72	1337242.01	-	1.5
38	572430.2	1337261.7	-	1.5
39	572375.96	1337271.28	-	1.5
40	572358.96	1337172.77	-	1.5
41	572610.76	1337128.31	-	1.5
42	572614.23	1337148	-	1.5
43	572866.51	1337103.47	-	1.5
44	572958.42	1337096.62	-	1.5
45	573020.27	1337101.56	-	1.5
46	573037.6	1337102.94	-	1.5
47	573125.52	1337124.91	-	1.5
48	573260.9	1337190.8	-	1.5



ДОКУМЕНТ ПОДПИСАН
ЭЛЕКТРОННОЙ ПОДПИСЬЮ

Сертификат: 00ВВ056В7401СВ38D2В3576АСDС8425108

Владелец: ФЕДЕРАЛЬНАЯ СЛУЖБА ГОСУДАРСТВЕННОЙ

РЕГИСТРАЦИИ, КАДАСТРА И КАРТОГРАФИИ

Действителен: с 27.06.2023 по 19.09.2024

полное наименование должности

инициалы, фамилия

Земельный участок			
вид объекта недвижимости			

Лист № 150 раздела 3.2	Всего листов раздела 3.2: 375	Всего разделов: 7	Всего листов выписки: 1210
------------------------	-------------------------------	-------------------	----------------------------

06.12.2023г. № КУВИ-001/2023-273313032

Кадастровый номер: 47:01:0000000:4(Единое землепользование)

1	2	3	4	5
49	573283	1337201.77	-	1.5
50	573336.05	1337228.12	-	1.5
51	573396.57	1337250.64	-	1.5
52	573465.98	1337264.42	-	1.5
53	573582.55	1337266.19	-	1.5
54	573986.48	1337236.76	-	1.5
55	574087.37	1337236.13	-	1.5
56	574119.89	1337237.99	-	1.5
57	574190.58	1337240.81	-	1.5
58	574326.61	1337250.11	-	1.5
59	574386.59	1337254.21	-	1.5
60	574578.74	1337221.35	-	1.5
61	574779.05	1337202.02	-	1.5
62	574882.69	1337196.86	-	1.5
63	574980.22	1337197.65	-	1.5
64	575180.57	1337199.7	-	1.5
65	575381.09	1337201.92	-	1.5
66	575580.76	1337204.19	-	1.5
67	575780.76	1337206.48	-	1.5
68	575963.79	1337208.6	-	1.5
69	576088.31	1337210.01	-	1.5
70	576088.32	1337234.94	-	1.5
71	576088.32	1337260.01	-	1.5
1	550638.16	1319748.11	-	1.5
2	550671.29	1319785.77	-	1.5
3	550612.49	1319839.9	-	1.5
4	550591.85	1319816.55	-	1.5
5	550579.67	1319802.71	-	1.5
6	550549.61	1319768.54	-	1.5



ДОКУМЕНТ ПОДПИСАН
ЭЛЕКТРОННОЙ ПОДПИСЬЮ

Сертификат: 00ВВ056В7401СВ38D2В3576АСDС8425108

Владелец: ФЕДЕРАЛЬНАЯ СЛУЖБА ГОСУДАРСТВЕННОЙ

РЕГИСТРАЦИИ, КАДАСТРА И КАРТОГРАФИИ

Действителен: с 27.06.2023 по 19.09.2024

полное наименование должности

инициалы, фамилия

Земельный участок			
вид объекта недвижимости			

Лист № 151 раздела 3.2	Всего листов раздела 3.2: 375	Всего разделов: 7	Всего листов выписки: 1210
------------------------	-------------------------------	-------------------	----------------------------

06.12.2023г. № КУВИ-001/2023-273313032

Кадастровый номер:	47:01:0000000:4(Единое землепользование)
--------------------	--

1	2	3	4	5
7	550535.56	1319752.57	-	1.5
8	550514.74	1319728.91	-	1.5
9	550503.63	1319716.28	-	1.5
10	550479.86	1319689.27	-	1.5
11	550468.44	1319676.29	-	1.5
12	550449.78	1319655.09	-	1.5
13	550440.49	1319644.53	-	1.5
14	550417.28	1319618.24	-	1.5
15	550401.34	1319600.24	-	1.5
16	550380.19	1319576.13	-	1.5
17	550369.7	1319564.7	-	1.5
18	550357.26	1319550.8	-	1.5
19	550342.34	1319534.12	-	1.5
20	550335.47	1319527.5	-	1.5
21	550312.18	1319505.1	-	1.5
22	550291.86	1319485.54	-	1.5
23	550275.56	1319469.86	-	1.5
24	550267.01	1319461.63	-	1.5
25	550239.23	1319439.68	-	1.5
26	550218.36	1319423.18	-	1.5
27	550204.32	1319414.08	-	1.5
28	550175.66	1319395.52	-	1.5
29	550128.81	1319365.17	-	1.5
30	550091.97	1319341.29	-	1.5
31	550066.61	1319324.87	-	1.5
32	550046.45	1319311.8	-	1.5
33	550035.48	1319304.37	-	1.5
34	549999.64	1319278.7	-	1.5
35	549968.84	1319255.62	-	1.5



ДОКУМЕНТ ПОДПИСАН
ЭЛЕКТРОННОЙ ПОДПИСЬЮ

Сертификат: 00ВВ056В7401СВ38D2В3576АСDС8425108

Владелец: ФЕДЕРАЛЬНАЯ СЛУЖБА ГОСУДАРСТВЕННОЙ

РЕГИСТРАЦИИ, КАДАСТРА И КАРТОГРАФИИ

Действителен: с 27.06.2023 по 19.09.2024

полное наименование должности

инициалы, фамилия

Земельный участок

вид объекта недвижимости

Лист № 152 раздела 3.2

Всего листов раздела 3.2: 375

Всего разделов: 7

Всего листов выписки: 1210

06.12.2023г. № КУВИ-001/2023-273313032

Кадастровый номер:

47:01:0000000:4(Единое землепользование)

1	2	3	4	5
36	549937.83	1319230.25	-	1.5
37	549904.21	1319200.84	-	1.5
38	549886.87	1319184.62	-	1.5
39	549872.52	1319168.76	-	1.5
40	549840.08	1319132.46	-	1.5
41	549813.84	1319102.59	-	1.5
42	549806.62	1319093.5	-	1.5
43	549774.55	1319050.65	-	1.5
44	549750.73	1319018.72	-	1.5
45	549736.51	1318999.25	-	1.5
46	549722.43	1318977.47	-	1.5
47	549703.68	1318946.99	-	1.5
48	549691.93	1318924.64	-	1.5
49	549681.58	1318903.63	-	1.5
50	549676.7	1318892.82	-	1.5
51	549665.17	1318863.9	-	1.5
52	549659.85	1318849.83	-	1.5
53	549657.36	1318842.74	-	1.5
54	549654.19	1318832.11	-	1.5
55	549644.65	1318796.32	-	1.5
56	549640.09	1318778.35	-	1.5
57	549638.35	1318770.37	-	1.5
58	549633.69	1318739.52	-	1.5
59	549629.69	1318704.55	-	1.5
60	549629.05	1318694.68	-	1.5
61	549628.48	1318679.48	-	1.5
62	549628.01	1318644.31	-	1.5
63	549628.22	1318612.23	-	1.5
64	549628.55	1318605.28	-	1.5



ДОКУМЕНТ ПОДПИСАН
ЭЛЕКТРОННОЙ ПОДПИСЬЮ

Сертификат: 00ВВ056В7401СВ38D2В3576АСDС8425108

Владелец: ФЕДЕРАЛЬНАЯ СЛУЖБА ГОСУДАРСТВЕННОЙ

РЕГИСТРАЦИИ, КАДАСТРА И КАРТОГРАФИИ

Действителен: с 27.06.2023 по 19.09.2024

полное наименование должности

инициалы, фамилия

Земельный участок

вид объекта недвижимости

Лист № 153 раздела 3.2

Всего листов раздела 3.2: 375

Всего разделов: 7

Всего листов выписки: 1210

06.12.2023г. № КУВИ-001/2023-273313032

Кадастровый номер:

47:01:0000000:4(Единое землепользование)

1	2	3	4	5
65	549631.93	1318575.75	-	1.5
66	549634.25	1318558.32	-	1.5
67	549636.08	1318546.72	-	1.5
68	549641.2	1318521.58	-	1.5
69	549644.65	1318506.33	-	1.5
70	549646.28	1318499.72	-	1.5
71	549656.84	1318466.34	-	1.5
72	549662.98	1318449.2	-	1.5
73	549666.08	1318441.11	-	1.5
74	549678.53	1318411.17	-	1.5
75	549686.58	1318393.23	-	1.5
76	549690.73	1318384.69	-	1.5
77	549725.59	1318321.26	-	1.5
78	549747.84	1318282.57	-	1.5
79	549768.28	1318245.81	-	1.5
80	549782.77	1318216.88	-	1.5
81	549794.17	1318190.17	-	1.5
82	549805.91	1318160.25	-	1.5
83	549814.68	1318133.92	-	1.5
84	549835.94	1318065.84	-	1.5
85	549865.48	1317965.17	-	1.5
86	549883.32	1317904.57	-	1.5
87	549901.39	1317843.2	-	1.5
88	549913.76	1317789.56	-	1.5
89	549926.27	1317735.28	-	1.5
90	549935.84	1317651.77	-	1.5
91	549937.06	1317620.54	-	1.5
92	549938.87	1317547.13	-	1.5
93	549941.29	1317377.57	-	1.5



ДОКУМЕНТ ПОДПИСАН
ЭЛЕКТРОННОЙ ПОДПИСЬЮ

Сертификат: 00ВВ056В7401СВ38D2В3576АСDС8425108

Владелец: ФЕДЕРАЛЬНАЯ СЛУЖБА ГОСУДАРСТВЕННОЙ

РЕГИСТРАЦИИ, КАДАСТРА И КАРТОГРАФИИ

Действителен: с 27.06.2023 по 19.09.2024

полное наименование должности

инициалы, фамилия

Земельный участок

вид объекта недвижимости

Лист № 154 раздела 3.2

Всего листов раздела 3.2: 375

Всего разделов: 7

Всего листов выписки: 1210

06.12.2023г. № КУВИ-001/2023-273313032

Кадастровый номер:

47:01:0000000:4(Единое землепользование)

1	2	3	4	5
94	549942.12	1317319.51	-	1.5
95	549942.96	1317260.32	-	1.5
96	549944.07	1317182.94	-	1.5
97	549944.92	1317123.13	-	1.5
98	549945.83	1317059.28	-	1.5
99	549946.78	1316992.52	-	1.5
100	549947.59	1316936.03	-	1.5
101	549948.42	1316877.8	-	1.5
102	549949.23	1316821.27	-	1.5
103	549950.09	1316761.26	-	1.5
104	549950.4	1316739.42	-	1.5
105	549951.26	1316678.67	-	1.5
106	549951.89	1316634.98	-	1.5
107	549952.67	1316579.97	-	1.5
108	549953.1	1316550.21	-	1.5
109	549953.79	1316501.41	-	1.5
110	549954.39	1316478.61	-	1.5
111	549956.41	1316443.82	-	1.5
112	549962.84	1316376.16	-	1.5
113	549966.65	1316352.25	-	1.5
114	549975.3	1316315.12	-	1.5
115	549991.58	1316247.99	-	1.5
116	549999.57	1316217.32	-	1.5
117	550009.23	1316190.09	-	1.5
118	550024.69	1316149.5	-	1.5
119	550029.72	1316137.98	-	1.5
120	550044.83	1316105.19	-	1.5
121	550052.66	1316088.8	-	1.5
122	550065.7	1316063.42	-	1.5



ДОКУМЕНТ ПОДПИСАН
ЭЛЕКТРОННОЙ ПОДПИСЬЮ

Сертификат: 00ВВ056В7401СВ38D2В3576АСDС8425108

Владелец: ФЕДЕРАЛЬНАЯ СЛУЖБА ГОСУДАРСТВЕННОЙ

РЕГИСТРАЦИИ, КАДАСТРА И КАРТОГРАФИИ

Действителен: с 27.06.2023 по 19.09.2024

полное наименование должности

инициалы, фамилия

Земельный участок

вид объекта недвижимости

Лист № 155 раздела 3.2

Всего листов раздела 3.2: 375

Всего разделов: 7

Всего листов выписки: 1210

06.12.2023г. № КУВИ-001/2023-273313032

Кадастровый номер:

47:01:0000000:4(Единое землепользование)

1	2	3	4	5
123	550080.81	1316035.12	-	1.5
124	550105.79	1315988.83	-	1.5
125	550136.79	1315931.44	-	1.5
126	550168.29	1315873.13	-	1.5
127	550191.12	1315830.08	-	1.5
128	550214.02	1315784.09	-	1.5
129	550240.42	1315731.06	-	1.5
130	550272.82	1315647.14	-	1.5
131	550304.16	1315564.45	-	1.5
132	550328.47	1315498.31	-	1.5
133	550354.44	1315427.42	-	1.5
134	550380.5	1315355.77	-	1.5
135	550396.46	1315311.41	-	1.5
136	550414.14	1315261.91	-	1.5
137	550422.68	1315229.37	-	1.5
138	550438.03	1315170.89	-	1.5
139	550446.03	1315140.41	-	1.5
140	550454.25	1315080.15	-	1.5
141	550465.83	1314991.48	-	1.5
142	550469.42	1314963.25	-	1.5
143	550470.4	1314955.54	-	1.5
144	550473.24	1314933.13	-	1.5
145	550476.15	1314910.27	-	1.5
146	550486.7	1314863.61	-	1.5
147	550491.09	1314845.01	-	1.5
148	550497.52	1314824.26	-	1.5
149	550506.17	1314797.89	-	1.5
150	550519.68	1314756.71	-	1.5
151	550527.62	1314735.85	-	1.5



ДОКУМЕНТ ПОДПИСАН
ЭЛЕКТРОННОЙ ПОДПИСЬЮ

Сертификат: 00ВВ056В7401СВ38D2В3576АСDС8425108

Владелец: ФЕДЕРАЛЬНАЯ СЛУЖБА ГОСУДАРСТВЕННОЙ

РЕГИСТРАЦИИ, КАДАСТРА И КАРТОГРАФИИ

Действителен: с 27.06.2023 по 19.09.2024

полное наименование должности

инициалы, фамилия

Земельный участок

вид объекта недвижимости

Лист № 156 раздела 3.2

Всего листов раздела 3.2: 375

Всего разделов: 7

Всего листов выписки: 1210

06.12.2023г. № КУВИ-001/2023-273313032

Кадастровый номер:

47:01:0000000:4(Единое землепользование)

1	2	3	4	5
152	550536.62	1314714.16	-	1.5
153	550557.39	1314671.3	-	1.5
154	550565.72	1314654.23	-	1.5
155	550583.24	1314623.57	-	1.5
156	550606.09	1314585.2	-	1.5
157	550619.93	1314563.36	-	1.5
158	550632.76	1314543.16	-	1.5
159	550658.25	1314558.45	-	1.5
160	550639.64	1314588.3	-	1.5
161	550590.84	1314671.17	-	1.5
162	550550.23	1314759.83	-	1.5
163	550534.52	1314808.13	-	1.5
164	550520.29	1314851.91	-	1.5
165	550504.36	1314926.25	-	1.5
166	550500.02	1314959.33	-	1.5
167	550499.02	1314966.98	-	1.5
168	550475.51	1315146.27	-	1.5
169	550442.83	1315270.78	-	1.5
170	550435.97	1315289.69	-	1.5
171	550346.53	1315535.64	-	1.5
172	550267.9	1315743.17	-	1.5
173	550212.74	1315853.97	-	1.5
174	550164.54	1315943.19	-	1.5
175	550083.17	1316093.8	-	1.5
176	550052.8	1316159.32	-	1.5
177	550027.75	1316226.11	-	1.5
178	549994.98	1316361.3	-	1.5
179	549987.94	1316416.09	-	1.5
180	549984.07	1316482.51	-	1.5



ДОКУМЕНТ ПОДПИСАН
ЭЛЕКТРОННОЙ ПОДПИСЬЮ

Сертификат: 00ВВ056В7401СВ38D2В3576АСDС8425108

Владелец: ФЕДЕРАЛЬНАЯ СЛУЖБА ГОСУДАРСТВЕННОЙ

РЕГИСТРАЦИИ, КАДАСТРА И КАРТОГРАФИИ

Действителен: с 27.06.2023 по 19.09.2024

полное наименование должности

инициалы, фамилия

Земельный участок

вид объекта недвижимости

Лист № 157 раздела 3.2

Всего листов раздела 3.2: 375

Всего разделов: 7

Всего листов выписки: 1210

06.12.2023г. № КУВИ-001/2023-273313032

Кадастровый номер:

47:01:0000000:4(Единое землепользование)

1	2	3	4	5
181	549981.74	1316645.51	-	1.5
182	549978.89	1316845	-	1.5
183	549976.04	1317044.6	-	1.5
184	549973.18	1317245.5	-	1.5
185	549970.32	1317445.32	-	1.5
186	549968.25	1317590.45	-	1.5
187	549965.77	1317654.06	-	1.5
188	549955.88	1317740.37	-	1.5
189	549930.62	1317849.94	-	1.5
190	549881.89	1318015.66	-	1.5
191	549858.5	1318095.58	-	1.5
192	549811.38	1318227.17	-	1.5
193	549742.55	1318351.31	-	1.5
194	549716.39	1318399.42	-	1.5
195	549691.73	1318455.62	-	1.5
196	549675.56	1318505.21	-	1.5
197	549665.09	1318552.18	-	1.5
198	549657.79	1318610.78	-	1.5
199	549658.28	1318699.27	-	1.5
200	549667.82	1318766.74	-	1.5
201	549685.56	1318833.63	-	1.5
202	549705.36	1318884.62	-	1.5
203	549760.91	1318982.33	-	1.5
204	549836.62	1319083.57	-	1.5
205	549911.67	1319167.55	-	1.5
206	549984.11	1319231	-	1.5
207	550057.41	1319283.16	-	1.5
208	550169.73	1319355.93	-	1.5
209	550234.67	1319398	-	1.5



ДОКУМЕНТ ПОДПИСАН
ЭЛЕКТРОННОЙ ПОДПИСЬЮ

Сертификат: 00ВВ056В7401СВ38D2В3576АСDС8425108

Владелец: ФЕДЕРАЛЬНАЯ СЛУЖБА ГОСУДАРСТВЕННОЙ

РЕГИСТРАЦИИ, КАДАСТРА И КАРТОГРАФИИ

Действителен: с 27.06.2023 по 19.09.2024

полное наименование должности

инициалы, фамилия

Земельный участок

вид объекта недвижимости

Лист № 158 раздела 3.2

Всего листов раздела 3.2: 375

Всего разделов: 7

Всего листов выписки: 1210

06.12.2023г. № КУВИ-001/2023-273313032

Кадастровый номер:

47:01:0000000:4(Единое землепользование)

1	2	3	4	5
210	550286.76	1319439	-	1.5
211	550363.95	1319513.28	-	1.5
212	550451.19	1319611.28	-	1.5
213	550600.64	1319781.12	-	1.5
214	550638.16	1319748.11	-	1.5
1	553329.66	1323654.54	-	1.5
2	553354.98	1323766.67	-	1.5
3	553325.78	1323773.35	-	1.5
4	553318.91	1323743.11	-	1.5
5	553314.86	1323725.13	-	1.5
6	553308.96	1323699.58	-	1.5
7	553301.63	1323666.46	-	1.5
8	553297.28	1323647.66	-	1.5
9	553290.15	1323616.19	-	1.5
10	553281.66	1323579.89	-	1.5
11	553280.41	1323572.74	-	1.5
12	553279.77	1323567.36	-	1.5
13	553276.83	1323530.33	-	1.5
14	553274.25	1323497.71	-	1.5
15	553273.09	1323482.89	-	1.5
16	553272.05	1323469.4	-	1.5
17	553271.9	1323467.53	-	1.5
18	553271.56	1323456.73	-	1.5
19	553271.65	1323453.19	-	1.5
20	553272.17	1323448.16	-	1.5
21	553275.05	1323412.48	-	1.5
22	553275.73	1323406.42	-	1.5
23	553276.46	1323400.87	-	1.5
24	553281.57	1323371.93	-	1.5



ДОКУМЕНТ ПОДПИСАН
ЭЛЕКТРОННОЙ ПОДПИСЬЮ

Сертификат: 00ВВ056В7401СВ38Д2В3576АСДС8425108

Владелец: ФЕДЕРАЛЬНАЯ СЛУЖБА ГОСУДАРСТВЕННОЙ

РЕГИСТРАЦИИ, КАДАСТРА И КАРТОГРАФИИ

Действителен: с 27.06.2023 по 19.09.2024

полное наименование должности

инициалы, фамилия

Земельный участок

вид объекта недвижимости

Лист № 159 раздела 3.2

Всего листов раздела 3.2: 375

Всего разделов: 7

Всего листов выписки: 1210

06.12.2023г. № КУВИ-001/2023-273313032

Кадастровый номер:

47:01:0000000:4(Единое землепользование)

1	2	3	4	5
25	553288.11	1323338.78	-	1.5
26	553290.16	1323329.12	-	1.5
27	553291.96	1323321.72	-	1.5
28	553301.67	1323291.05	-	1.5
29	553323.61	1323224.86	-	1.5
30	553332.36	1323196.67	-	1.5
31	553337.97	1323177.45	-	1.5
32	553343.95	1323155.81	-	1.5
33	553348.78	1323135.19	-	1.5
34	553352.86	1323111.03	-	1.5
35	553354.76	1323094.55	-	1.5
36	553356.83	1323063.23	-	1.5
37	553357.08	1323051.98	-	1.5
38	553355.46	1323022.8	-	1.5
39	553354.07	1323005.74	-	1.5
40	553352.53	1322988.36	-	1.5
41	553351.05	1322975.63	-	1.5
42	553348.97	1322964.32	-	1.5
43	553345.28	1322948.88	-	1.5
44	553340.23	1322928.79	-	1.5
45	553335.55	1322911.08	-	1.5
46	553330.01	1322894.47	-	1.5
47	553323.87	1322878.02	-	1.5
48	553318.55	1322864.78	-	1.5
49	553309.15	1322846.43	-	1.5
50	553297.71	1322828	-	1.5
51	553278.84	1322798.87	-	1.5
52	553265.28	1322778.45	-	1.5
53	553255.97	1322765.67	-	1.5



ДОКУМЕНТ ПОДПИСАН
ЭЛЕКТРОННОЙ ПОДПИСЬЮ

Сертификат: 00ВВ056В7401СВ38D2В3576АСDС8425108

Владелец: ФЕДЕРАЛЬНАЯ СЛУЖБА ГОСУДАРСТВЕННОЙ

РЕГИСТРАЦИИ, КАДАСТРА И КАРТОГРАФИИ

Действителен: с 27.06.2023 по 19.09.2024

полное наименование должности

инициалы, фамилия

Земельный участок			
вид объекта недвижимости			

Лист № 160 раздела 3.2	Всего листов раздела 3.2: 375	Всего разделов: 7	Всего листов выписки: 1210
------------------------	-------------------------------	-------------------	----------------------------

06.12.2023г. № КУВИ-001/2023-273313032

Кадастровый номер: 47:01:0000000:4(Единое землепользование)

1	2	3	4	5
54	553250.57	1322759.45	-	1.5
55	553233.58	1322742.68	-	1.5
56	553203.4	1322714.05	-	1.5
57	553179.39	1322691.45	-	1.5
58	553167.07	1322680.66	-	1.5
59	553143.22	1322662.4	-	1.5
60	553126.09	1322649.84	-	1.5
61	553097.98	1322629.32	-	1.5
62	553067.52	1322607.04	-	1.5
63	553050.58	1322594.39	-	1.5
64	553019.74	1322571	-	1.5
65	552988.46	1322547.1	-	1.5
66	552964.99	1322527.59	-	1.5
67	552926.47	1322494.11	-	1.5
68	552902.72	1322472.13	-	1.5
69	552872.93	1322444.55	-	1.5
70	552847.33	1322420.86	-	1.5
71	552788.1	1322366.04	-	1.5
72	552750.71	1322331.33	-	1.5
73	552707.9	1322291.6	-	1.5
74	552689.55	1322274.57	-	1.5
75	552653.08	1322240.72	-	1.5
76	552623.89	1322213.63	-	1.5
77	552590.52	1322182.65	-	1.5
78	552565.74	1322159.68	-	1.5
79	552537.42	1322133.48	-	1.5
80	552514.67	1322112.42	-	1.5
81	552487.99	1322087.74	-	1.5
82	552460.29	1322062.11	-	1.5



ДОКУМЕНТ ПОДПИСАН
ЭЛЕКТРОННОЙ ПОДПИСЬЮ

Сертификат: 00ВВ056В7401СВ38D2В3576АСDС8425108

Владелец: ФЕДЕРАЛЬНАЯ СЛУЖБА ГОСУДАРСТВЕННОЙ

РЕГИСТРАЦИИ, КАДАСТРА И КАРТОГРАФИИ

Действителен: с 27.06.2023 по 19.09.2024

полное наименование должности

инициалы, фамилия

Земельный участок

вид объекта недвижимости

Лист № 161 раздела 3.2

Всего листов раздела 3.2: 375

Всего разделов: 7

Всего листов выписки: 1210

06.12.2023г. № КУВИ-001/2023-273313032

Кадастровый номер:

47:01:0000000:4(Единое землепользование)

1	2	3	4	5
83	552422.02	1322026.71	-	1.5
84	552383.2	1321990.79	-	1.5
85	552343.21	1321953.79	-	1.5
86	552308.05	1321921.26	-	1.5
87	552274.7	1321890.4	-	1.5
88	552241.24	1321859.44	-	1.5
89	552215.92	1321833.05	-	1.5
90	552192.1	1321807.98	-	1.5
91	552165.2	1321779.5	-	1.5
92	552160.18	1321773.29	-	1.5
93	552141.76	1321747.97	-	1.5
94	552121.53	1321719.06	-	1.5
95	552110.93	1321703.28	-	1.5
96	552104.57	1321692.8	-	1.5
97	552094.5	1321675.46	-	1.5
98	552073.95	1321639.82	-	1.5
99	552053.49	1321604.91	-	1.5
100	552045.39	1321592.6	-	1.5
101	552027.77	1321567.39	-	1.5
102	552017.19	1321552.19	-	1.5
103	552003.25	1321532.61	-	1.5
104	551995.68	1321523.44	-	1.5
105	551974.55	1321500.36	-	1.5
106	551963.24	1321488.14	-	1.5
107	551943.18	1321467.88	-	1.5
108	551931.22	1321457.07	-	1.5
109	551903.42	1321433.39	-	1.5
110	551897.59	1321428.87	-	1.5
111	551859.9	1321399.84	-	1.5



ДОКУМЕНТ ПОДПИСАН
ЭЛЕКТРОННОЙ ПОДПИСЬЮ

Сертификат: 00ВВ056В7401СВ38D2В3576АСDС8425108

Владелец: ФЕДЕРАЛЬНАЯ СЛУЖБА ГОСУДАРСТВЕННОЙ

РЕГИСТРАЦИИ, КАДАСТРА И КАРТОГРАФИИ

Действителен: с 27.06.2023 по 19.09.2024

полное наименование должности

инициалы, фамилия

Земельный участок

вид объекта недвижимости

Лист № 162 раздела 3.2

Всего листов раздела 3.2: 375

Всего разделов: 7

Всего листов выписки: 1210

06.12.2023г. № КУВИ-001/2023-273313032

Кадастровый номер:

47:01:0000000:4(Единое землепользование)

1	2	3	4	5
112	551805.93	1321358.93	-	1.5
113	551773.95	1321334.68	-	1.5
114	551726.16	1321298.46	-	1.5
115	551674.68	1321259.43	-	1.5
116	551624.95	1321217.31	-	1.5
117	551581.08	1321180.14	-	1.5
118	551571.24	1321170.35	-	1.5
119	551548.33	1321147.33	-	1.5
120	551522.34	1321117.97	-	1.5
121	551496.58	1321088.86	-	1.5
122	551465.89	1321046.62	-	1.5
123	551432.27	1321000.34	-	1.5
124	551400.03	1320945.81	-	1.5
125	551390.98	1320930.51	-	1.5
126	551380.81	1320910.36	-	1.5
127	551362.91	1320874.89	-	1.5
128	551345.92	1320837.54	-	1.5
129	551322.72	1320786.56	-	1.5
130	551302.75	1320742.69	-	1.5
131	551282.51	1320698.2	-	1.5
132	551273.16	1320677.66	-	1.5
133	551255.65	1320639.17	-	1.5
134	551238.62	1320601.75	-	1.5
135	551310.6	1320566.77	-	1.5
136	551376.28	1320711.11	-	1.5
137	551344.42	1320725.6	-	1.5
138	551396.69	1320840.49	-	1.5
139	551430.48	1320908.9	-	1.5
140	551456.59	1320953.05	-	1.5



ДОКУМЕНТ ПОДПИСАН
ЭЛЕКТРОННОЙ ПОДПИСЬЮ

Сертификат: 00ВВ056В7401СВ38D2В3576АСDС8425108

Владелец: ФЕДЕРАЛЬНАЯ СЛУЖБА ГОСУДАРСТВЕННОЙ

РЕГИСТРАЦИИ, КАДАСТРА И КАРТОГРАФИИ

Действителен: с 27.06.2023 по 19.09.2024

полное наименование должности

инициалы, фамилия

Земельный участок

вид объекта недвижимости

Лист № 163 раздела 3.2

Всего листов раздела 3.2: 375

Всего разделов: 7

Всего листов выписки: 1210

06.12.2023г. № КУВИ-001/2023-273313032

Кадастровый номер:

47:01:0000000:4(Единое землепользование)

1	2	3	4	5
141	551540.22	1321070.27	-	1.5
142	551528.99	1321080.21	-	1.5
143	551565.37	1321119.32	-	1.5
144	551601.39	1321158.03	-	1.5
145	551693.45	1321236.02	-	1.5
146	551848.91	1321353.86	-	1.5
147	551962.16	1321444.19	-	1.5
148	552021.68	1321506.62	-	1.5
149	552098.66	1321622.63	-	1.5
150	552136.36	1321687.99	-	1.5
151	552183.77	1321755.66	-	1.5
152	552260.36	1321836.27	-	1.5
153	552594.39	1322145.32	-	1.5
154	552789.63	1322326.53	-	1.5
155	552949.03	1322474.11	-	1.5
156	552999.43	1322517.71	-	1.5
157	553096.91	1322591.39	-	1.5
158	553187.13	1322657.27	-	1.5
159	553279.78	1322745.14	-	1.5
160	553336.61	1322832.82	-	1.5
161	553363.43	1322897.86	-	1.5
162	553381.21	1322968.88	-	1.5
163	553387.85	1323051.21	-	1.5
164	553384.46	1323105.21	-	1.5
165	553376.92	1323150.7	-	1.5
166	553354.43	1323227.64	-	1.5
167	553332.29	1323294.07	-	1.5
168	553308.93	1323388.37	-	1.5
169	553303.92	1323466.08	-	1.5



ДОКУМЕНТ ПОДПИСАН
ЭЛЕКТРОННОЙ ПОДПИСЬЮ

Сертификат: 00ВВ056В7401СВ38D2В3576АСDС8425108

Владелец: ФЕДЕРАЛЬНАЯ СЛУЖБА ГОСУДАРСТВЕННОЙ

РЕГИСТРАЦИИ, КАДАСТРА И КАРТОГРАФИИ

Действителен: с 27.06.2023 по 19.09.2024

полное наименование должности

инициалы, фамилия

Земельный участок

вид объекта недвижимости

Лист № 164 раздела 3.2

Всего листов раздела 3.2: 375

Всего разделов: 7

Всего листов выписки: 1210

06.12.2023г. № КУВИ-001/2023-273313032

Кадастровый номер:

47:01:0000000:4(Единое землепользование)

1	2	3	4	5
170	553280.66	1323453.13	-	1.5
171	553280.95	1323473.93	-	1.5
172	553290.04	1323487.29	-	1.5
173	553290.28	1323532.19	-	1.5
174	553293.08	1323557.21	-	1.5
175	553306.58	1323607.41	-	1.5
176	553329.66	1323654.54	-	1.5
1	551171.91	1320434.11	-	-
2	551178.13	1320447.45	-	-
3	551190.81	1320441.55	-	-
4	551184.64	1320428.17	-	-
5	551171.91	1320434.11	-	-
1	551246.71	1320456.5	-	-
2	551310.6	1320566.77	-	-
3	551238.62	1320601.75	-	-
4	551219.19	1320564.22	-	-
5	551207.29	1320541.23	-	-
6	551197.34	1320524.87	-	-
7	551184.79	1320505.4	-	-
8	551165.86	1320476.05	-	-
9	551150.05	1320455.38	-	-
10	551138.17	1320440.8	-	-
11	551131.24	1320432.3	-	-
12	551117.39	1320415.29	-	-
13	551114.04	1320411.39	-	-
14	551097.5	1320392.15	-	-
15	551078.71	1320370.31	-	-
16	551061.01	1320349.96	-	-
17	551043.12	1320329.52	-	-



ДОКУМЕНТ ПОДПИСАН
ЭЛЕКТРОННОЙ ПОДПИСЬЮ

Сертификат: 00ВВ056В7401СВ38D2В3576АСDC8425108

Владелец: ФЕДЕРАЛЬНАЯ СЛУЖБА ГОСУДАРСТВЕННОЙ

РЕГИСТРАЦИИ, КАДАСТРА И КАРТОГРАФИИ

Действителен: с 27.06.2023 по 19.09.2024

полное наименование должности

инициалы, фамилия

Земельный участок

вид объекта недвижимости

Лист № 165 раздела 3.2

Всего листов раздела 3.2: 375

Всего разделов: 7

Всего листов выписки: 1210

06.12.2023г. № КУВИ-001/2023-273313032

Кадастровый номер:

47:01:0000000:4(Единое землепользование)

1	2	3	4	5
18	551027.58	1320311.8	-	-
19	551015.48	1320298.01	-	-
20	550994.97	1320274.7	-	-
21	550947.78	1320221.07	-	-
22	550886.66	1320151.6	-	-
23	550865.58	1320127.65	-	-
24	550822.12	1320078.25	-	-
25	550794.65	1320047.03	-	-
26	550762.5	1320010.49	-	-
27	550734.93	1319979.17	-	-
28	550698.41	1319937.66	-	-
29	550675.14	1319911.21	-	-
30	550647.93	1319880.28	-	-
31	550612.49	1319839.9	-	-
32	550671.29	1319785.77	-	-
33	550799.56	1319931.58	-	-
34	550936.08	1320086.77	-	-
35	550969.11	1320124.31	-	-
36	551117.12	1320292.57	-	-
37	551196.64	1320388.24	-	-
38	551206.77	1320400.42	-	-
39	551212.56	1320407.39	-	-
40	551214.6	1320409.85	-	-
41	551231.35	1320429.99	-	-
42	551246.71	1320456.5	-	-
1	551072.09	1320422.45	-	-
2	551057.42	1320432.41	-	-
3	551064.16	1320442.34	-	-
4	551078.83	1320432.38	-	-



ДОКУМЕНТ ПОДПИСАН
ЭЛЕКТРОННОЙ ПОДПИСЬЮ

Сертификат: 00ВВ056В7401СВ38D2В3576АСDС8425108

Владелец: ФЕДЕРАЛЬНАЯ СЛУЖБА ГОСУДАРСТВЕННОЙ

РЕГИСТРАЦИИ, КАДАСТРА И КАРТОГРАФИИ

Действителен: с 27.06.2023 по 19.09.2024

полное наименование должности

инициалы, фамилия

Земельный участок

вид объекта недвижимости

Лист № 166 раздела 3.2

Всего листов раздела 3.2: 375

Всего разделов: 7

Всего листов выписки: 1210

06.12.2023г. № КУВИ-001/2023-273313032

Кадастровый номер:

47:01:0000000:4(Единое землепользование)

1	2	3	4	5
5	551072.09	1320422.45	-	-
1	551092.61	1320466.51	-	-
2	551108.82	1320460.27	-	-
3	551102.64	1320443.92	-	-
4	551086.43	1320450.16	-	-
5	551092.61	1320466.51	-	-
1	550585.46	1319930.4	-	-
2	550571.89	1319880.57	-	-
3	550612.49	1319839.9	-	-
4	550647.93	1319880.28	-	-
5	550675.14	1319911.21	-	-
6	550698.41	1319937.66	-	-
7	550734.93	1319979.17	-	-
8	550762.5	1320010.49	-	-
9	550794.65	1320047.03	-	-
10	550822.12	1320078.25	-	-
11	550865.58	1320127.65	-	-
12	550886.66	1320151.6	-	-
13	550947.78	1320221.07	-	-
14	550994.97	1320274.7	-	-
15	551015.48	1320298.01	-	-
16	551027.58	1320311.8	-	-
17	551043.12	1320329.52	-	-
18	551061.01	1320349.96	-	-
19	551078.71	1320370.31	-	-
20	551097.5	1320392.15	-	-
21	551114.04	1320411.39	-	-
22	551117.39	1320415.29	-	-
23	551131.24	1320432.3	-	-



ДОКУМЕНТ ПОДПИСАН
ЭЛЕКТРОННОЙ ПОДПИСЬЮ

Сертификат: 00ВВ056В7401СВ38Д2В3576АСДС8425108

Владелец: ФЕДЕРАЛЬНАЯ СЛУЖБА ГОСУДАРСТВЕННОЙ

РЕГИСТРАЦИИ, КАДАСТРА И КАРТОГРАФИИ

Действителен: с 27.06.2023 по 19.09.2024

полное наименование должности

инициалы, фамилия

Земельный участок			
вид объекта недвижимости			

Лист № 167 раздела 3.2	Всего листов раздела 3.2: 375	Всего разделов: 7	Всего листов выписки: 1210
------------------------	-------------------------------	-------------------	----------------------------

06.12.2023г. № КУВИ-001/2023-273313032

Кадастровый номер:	47:01:0000000:4(Единое землепользование)
--------------------	--

1	2	3	4	5
24	551138.17	1320440.8	-	-
25	551150.05	1320455.38	-	-
26	551165.86	1320476.05	-	-
27	551184.79	1320505.4	-	-
28	551197.34	1320524.87	-	-
29	551207.29	1320541.23	-	-
30	551219.19	1320564.22	-	-
31	551238.62	1320601.75	-	-
32	551200.55	1320619.02	-	-
33	551165.69	1320634.88	-	-
34	551100.37	1320522.11	-	-
35	551017.25	1320421.55	-	-
36	551011.97	1320415.53	-	-
37	550995.01	1320396.21	-	-
38	550962.11	1320358.73	-	-
39	550953.17	1320348.55	-	-
40	550860.18	1320242.61	-	-
41	550585.46	1319930.4	-	-
1	550571.89	1319880.57	Временный межевой знак	0.5
2	550555.59	1319820.76	Временный межевой знак	0.5
3	550507.8	1319766.44	Временный межевой знак	0.5
4	550406.21	1319650.98	Временный межевой знак	0.5
5	550320.73	1319554.96	Временный межевой знак	0.5
6	550247.26	1319484.26	Временный межевой знак	0.5
7	550199.76	1319446.72	Временный межевой знак	0.5
8	550137.15	1319406.21	Временный межевой знак	0.5
9	550023.69	1319332.8	Временный межевой знак	0.5
10	549946.85	1319278.14	Временный межевой знак	0.5
11	549869.37	1319210.27	Временный межевой знак	0.5



ДОКУМЕНТ ПОДПИСАН
ЭЛЕКТРОННОЙ ПОДПИСЬЮ

Сертификат: 00ВВ056В7401СВ38D2В3576АСDС8425108

Владелец: ФЕДЕРАЛЬНАЯ СЛУЖБА ГОСУДАРСТВЕННОЙ

РЕГИСТРАЦИИ, КАДАСТРА И КАРТОГРАФИИ

Действителен: с 27.06.2023 по 19.09.2024

полное наименование должности

инициалы, фамилия

Земельный участок

вид объекта недвижимости

Лист № 168 раздела 3.2

Всего листов раздела 3.2: 375

Всего разделов: 7

Всего листов выписки: 1210

06.12.2023г. № КУВИ-001/2023-273313032

Кадастровый номер:

47:01:000000:4(Единое землепользование)

1	2	3	4	5
12	549790.14	1319121.59	Временный межевой знак	0.5
13	549711.41	1319016.31	Временный межевой знак	0.5
14	549650.46	1318909	Временный межевой знак	0.5
15	549628.42	1318852.23	Временный межевой знак	0.5
16	549608.92	1318778.68	Временный межевой знак	0.5
17	549598.3	1318703.66	Временный межевой знак	0.5
18	549597.77	1318607.22	Временный межевой знак	0.5
19	549605.91	1318541.92	Временный межевой знак	0.5
20	549617.62	1318489.35	Временный межевой знак	0.5
21	549635.61	1318434.22	Временный межевой знак	0.5
22	549662.47	1318373	Временный межевой знак	0.5
23	549690.25	1318321.89	Временный межевой знак	0.5
24	549756.8	1318202.13	Временный межевой знак	0.5
25	549777.18	1318152.76	Временный межевой знак	0.5
26	549801.12	1318078	Временный межевой знак	0.5
27	549824.31	1317998.76	Временный межевой знак	0.5
28	549872.61	1317834.73	Временный межевой знак	0.5
29	549896.66	1317730.19	Временный межевой знак	0.5
30	549905.91	1317649.47	Временный межевой знак	0.5
31	549908.27	1317588.85	Временный межевой знак	0.5
32	549910.34	1317444	Временный межевой знак	0.5
33	549913.19	1317244	Временный межевой знак	0.5
34	549916.05	1317043.79	Временный межевой знак	0.5
35	549918.88	1316845.14	Временный межевой знак	0.5
36	549921.75	1316644.66	Временный межевой знак	0.5
37	549924.09	1316480.33	Временный межевой знак	0.5
38	549928.16	1316410.51	Временный межевой знак	0.5
39	549935.88	1316350.38	Временный межевой знак	0.5
40	549970.29	1316208.45	Временный межевой знак	0.5



ДОКУМЕНТ ПОДПИСАН
ЭЛЕКТРОННОЙ ПОДПИСЬЮ

Сертификат: 00ВВ056В7401СВ38D2В3576АСDС8425108

Владелец: ФЕДЕРАЛЬНАЯ СЛУЖБА ГОСУДАРСТВЕННОЙ

РЕГИСТРАЦИИ, КАДАСТРА И КАРТОГРАФИИ

Действителен: с 27.06.2023 по 19.09.2024

полное наименование должности

инициалы, фамилия

Земельный участок

вид объекта недвижимости

Лист № 169 раздела 3.2

Всего листов раздела 3.2: 375

Всего разделов: 7

Всего листов выписки: 1210

06.12.2023г. № КУВИ-001/2023-273313032

Кадастровый номер:

47:01:000000:4(Единое землепользование)

1	2	3	4	5
41	549997.42	1316136.14	Временный межевой знак	0.5
42	550029.51	1316066.9	Временный межевой знак	0.5
43	550159.48	1315826.33	Временный межевой знак	0.5
44	550212.94	1315718.95	Временный межевой знак	0.5
45	550235.97	1315659.28	Временный межевой знак	0.5
46	550221.98	1315653.88	Временный межевой знак	0.5
47	550278.07	1315504.99	Временный межевой знак	0.5
48	550292.15	1315510.17	Временный межевой знак	0.5
49	550385.45	1315253.04	Временный межевой знак	0.5
50	550416.55	1315134.55	Временный межевой знак	0.5
51	550429.26	1315037.59	Временный межевой знак	0.5
52	550444.84	1314918.69	Временный межевой знак	0.5
53	550460.89	1314838.08	Временный межевой знак	0.5
54	550493.21	1314741.13	Временный межевой знак	0.5
55	550505.57	1314713.91	Временный межевой знак	0.5
56	550540.93	1314647.16	Временный межевой знак	0.5
57	550594.08	1314559.37	Временный межевой знак	0.5
58	550612.16	1314530.74	Временный межевой знак	0.5
59	550632.77	1314543.13	Временный межевой знак	0.5
60	550619.93	1314563.36	Временный межевой знак	0.5
61	550606.09	1314585.2	Временный межевой знак	0.5
62	550583.24	1314623.57	Временный межевой знак	0.5
63	550565.72	1314654.23	Временный межевой знак	0.5
64	550557.39	1314671.3	Временный межевой знак	0.5
65	550536.62	1314714.16	Временный межевой знак	0.5
66	550527.62	1314735.85	Временный межевой знак	0.5
67	550519.68	1314756.71	Временный межевой знак	0.5
68	550506.17	1314797.89	Временный межевой знак	0.5
69	550497.52	1314824.26	Временный межевой знак	0.5



ДОКУМЕНТ ПОДПИСАН
ЭЛЕКТРОННОЙ ПОДПИСЬЮ

Сертификат: 00ВВ056В7401СВ38D2В3576АСDС8425108

Владелец: ФЕДЕРАЛЬНАЯ СЛУЖБА ГОСУДАРСТВЕННОЙ

РЕГИСТРАЦИИ, КАДАСТРА И КАРТОГРАФИИ

Действителен: с 27.06.2023 по 19.09.2024

полное наименование должности

инициалы, фамилия

Земельный участок

вид объекта недвижимости

Лист № 170 раздела 3.2

Всего листов раздела 3.2: 375

Всего разделов: 7

Всего листов выписки: 1210

06.12.2023г. № КУВИ-001/2023-273313032

Кадастровый номер:

47:01:000000:4(Единое землепользование)

1	2	3	4	5
70	550491.09	1314845.01	Временный межевой знак	0.5
71	550486.7	1314863.61	Временный межевой знак	0.5
72	550476.15	1314910.27	Временный межевой знак	0.5
73	550473.24	1314933.13	Временный межевой знак	0.5
74	550470.4	1314955.54	Временный межевой знак	0.5
75	550469.42	1314963.25	Временный межевой знак	0.5
76	550465.83	1314991.49	Временный межевой знак	0.5
77	550454.25	1315080.15	Временный межевой знак	0.5
78	550446.03	1315140.41	Временный межевой знак	0.5
79	550438.03	1315170.89	Временный межевой знак	0.5
80	550422.68	1315229.37	Временный межевой знак	0.5
81	550414.14	1315261.91	Временный межевой знак	0.5
82	550396.46	1315311.41	Временный межевой знак	0.5
83	550380.5	1315355.76	Временный межевой знак	0.5
84	550354.44	1315427.42	Временный межевой знак	0.5
85	550328.47	1315498.31	Временный межевой знак	0.5
86	550304.16	1315564.45	Временный межевой знак	0.5
87	550272.82	1315647.14	Временный межевой знак	0.5
88	550240.42	1315731.06	Временный межевой знак	0.5
89	550214.02	1315784.09	Временный межевой знак	0.5
90	550191.12	1315830.08	Временный межевой знак	0.5
91	550168.29	1315873.13	Временный межевой знак	0.5
92	550136.79	1315931.44	Временный межевой знак	0.5
93	550105.79	1315988.83	Временный межевой знак	0.5
94	550080.81	1316035.12	Временный межевой знак	0.5
95	550065.7	1316063.42	Временный межевой знак	0.5
96	550052.66	1316088.8	Временный межевой знак	0.5
97	550044.83	1316105.19	Временный межевой знак	0.5
98	550029.72	1316137.98	Временный межевой знак	0.5



ДОКУМЕНТ ПОДПИСАН
ЭЛЕКТРОННОЙ ПОДПИСЬЮ

Сертификат: 00ВВ056В7401СВ38D2В3576АСDС8425108

Владелец: ФЕДЕРАЛЬНАЯ СЛУЖБА ГОСУДАРСТВЕННОЙ

РЕГИСТРАЦИИ, КАДАСТРА И КАРТОГРАФИИ

Действителен: с 27.06.2023 по 19.09.2024

полное наименование должности

инициалы, фамилия

Земельный участок

вид объекта недвижимости

Лист № 171 раздела 3.2

Всего листов раздела 3.2: 375

Всего разделов: 7

Всего листов выписки: 1210

06.12.2023г. № КУВИ-001/2023-273313032

Кадастровый номер:

47:01:000000:4(Единое землепользование)

1	2	3	4	5
99	550024.69	1316149.5	Временный межевой знак	0.5
100	550009.23	1316190.1	Временный межевой знак	0.5
101	549999.57	1316217.32	Временный межевой знак	0.5
102	549991.58	1316247.99	Временный межевой знак	0.5
103	549975.3	1316315.12	Временный межевой знак	0.5
104	549966.65	1316352.25	Временный межевой знак	0.5
105	549962.84	1316376.16	Временный межевой знак	0.5
106	549956.41	1316443.82	Временный межевой знак	0.5
107	549954.39	1316478.62	Временный межевой знак	0.5
108	549953.79	1316501.41	Временный межевой знак	0.5
109	549953.1	1316550.21	Временный межевой знак	0.5
110	549952.67	1316579.97	Временный межевой знак	0.5
111	549951.89	1316634.98	Временный межевой знак	0.5
112	549951.26	1316678.67	Временный межевой знак	0.5
113	549950.4	1316739.42	Временный межевой знак	0.5
114	549950.09	1316761.26	Временный межевой знак	0.5
115	549949.23	1316821.27	Временный межевой знак	0.5
116	549948.42	1316877.8	Временный межевой знак	0.5
117	549947.59	1316936.03	Временный межевой знак	0.5
118	549946.78	1316992.52	Временный межевой знак	0.5
119	549945.83	1317059.28	Временный межевой знак	0.5
120	549944.92	1317123.13	Временный межевой знак	0.5
121	549944.07	1317182.94	Временный межевой знак	0.5
122	549942.96	1317260.32	Временный межевой знак	0.5
123	549942.12	1317319.51	Временный межевой знак	0.5
124	549941.29	1317377.57	Временный межевой знак	0.5
125	549938.87	1317547.13	Временный межевой знак	0.5
126	549937.06	1317620.54	Временный межевой знак	0.5
127	549935.84	1317651.77	Временный межевой знак	0.5



ДОКУМЕНТ ПОДПИСАН
ЭЛЕКТРОННОЙ ПОДПИСЬЮ

Сертификат: 00ВВ056В7401СВ38Д2В3576АСDC8425108

Владелец: ФЕДЕРАЛЬНАЯ СЛУЖБА ГОСУДАРСТВЕННОЙ

РЕГИСТРАЦИИ, КАДАСТРА И КАРТОГРАФИИ

Действителен: с 27.06.2023 по 19.09.2024

полное наименование должности

инициалы, фамилия

Земельный участок

вид объекта недвижимости

Лист № 172 раздела 3.2

Всего листов раздела 3.2: 375

Всего разделов: 7

Всего листов выписки: 1210

06.12.2023г. № КУВИ-001/2023-273313032

Кадастровый номер:

47:01:000000:4(Единое землепользование)

1	2	3	4	5
128	549926.27	1317735.28	Временный межевой знак	0.5
129	549913.76	1317789.56	Временный межевой знак	0.5
130	549901.39	1317843.2	Временный межевой знак	0.5
131	549883.32	1317904.57	Временный межевой знак	0.5
132	549865.48	1317965.17	Временный межевой знак	0.5
133	549835.94	1318065.84	Временный межевой знак	0.5
134	549814.68	1318133.92	Временный межевой знак	0.5
135	549805.91	1318160.25	Временный межевой знак	0.5
136	549794.17	1318190.17	Временный межевой знак	0.5
137	549782.77	1318216.88	Временный межевой знак	0.5
138	549768.28	1318245.82	Временный межевой знак	0.5
139	549747.84	1318282.57	Временный межевой знак	0.5
140	549725.59	1318321.26	Временный межевой знак	0.5
141	549690.73	1318384.69	Временный межевой знак	0.5
142	549686.58	1318393.23	Временный межевой знак	0.5
143	549678.53	1318411.17	Временный межевой знак	0.5
144	549666.08	1318441.11	Временный межевой знак	0.5
145	549662.98	1318449.2	Временный межевой знак	0.5
146	549656.84	1318466.34	Временный межевой знак	0.5
147	549646.28	1318499.72	Временный межевой знак	0.5
148	549644.65	1318506.33	Временный межевой знак	0.5
149	549641.2	1318521.58	Временный межевой знак	0.5
150	549636.08	1318546.72	Временный межевой знак	0.5
151	549634.25	1318558.32	Временный межевой знак	0.5
152	549631.93	1318575.75	Временный межевой знак	0.5
153	549628.55	1318605.28	Временный межевой знак	0.5
154	549628.22	1318612.23	Временный межевой знак	0.5
155	549628.01	1318644.31	Временный межевой знак	0.5
156	549628.48	1318679.48	Временный межевой знак	0.5



ДОКУМЕНТ ПОДПИСАН
ЭЛЕКТРОННОЙ ПОДПИСЬЮ

Сертификат: 00ВВ056В7401СВ38D2В3576АСDС8425108

Владелец: ФЕДЕРАЛЬНАЯ СЛУЖБА ГОСУДАРСТВЕННОЙ

РЕГИСТРАЦИИ, КАДАСТРА И КАРТОГРАФИИ

Действителен: с 27.06.2023 по 19.09.2024

полное наименование должности

инициалы, фамилия

Земельный участок

вид объекта недвижимости

Лист № 173 раздела 3.2

Всего листов раздела 3.2: 375

Всего разделов: 7

Всего листов выписки: 1210

06.12.2023г. № КУВИ-001/2023-273313032

Кадастровый номер:

47:01:000000:4(Единое землепользование)

1	2	3	4	5
157	549629.05	1318694.68	Временный межевой знак	0.5
158	549629.69	1318704.55	Временный межевой знак	0.5
159	549633.69	1318739.52	Временный межевой знак	0.5
160	549638.35	1318770.37	Временный межевой знак	0.5
161	549640.09	1318778.35	Временный межевой знак	0.5
162	549644.65	1318796.32	Временный межевой знак	0.5
163	549654.19	1318832.1	Временный межевой знак	0.5
164	549657.36	1318842.74	Временный межевой знак	0.5
165	549659.85	1318849.83	Временный межевой знак	0.5
166	549665.17	1318863.9	Временный межевой знак	0.5
167	549676.7	1318892.82	Временный межевой знак	0.5
168	549681.58	1318903.63	Временный межевой знак	0.5
169	549691.93	1318924.64	Временный межевой знак	0.5
170	549703.68	1318946.99	Временный межевой знак	0.5
171	549722.43	1318977.47	Временный межевой знак	0.5
172	549736.51	1318999.25	Временный межевой знак	0.5
173	549750.73	1319018.72	Временный межевой знак	0.5
174	549774.55	1319050.65	Временный межевой знак	0.5
175	549806.62	1319093.5	Временный межевой знак	0.5
176	549813.84	1319102.59	Временный межевой знак	0.5
177	549840.08	1319132.46	Временный межевой знак	0.5
178	549872.52	1319168.76	Временный межевой знак	0.5
179	549886.87	1319184.62	Временный межевой знак	0.5
180	549904.21	1319200.84	Временный межевой знак	0.5
181	549937.83	1319230.25	Временный межевой знак	0.5
182	549968.84	1319255.62	Временный межевой знак	0.5
183	549999.64	1319278.7	Временный межевой знак	0.5
184	550035.48	1319304.37	Временный межевой знак	0.5
185	550046.45	1319311.8	Временный межевой знак	0.5



ДОКУМЕНТ ПОДПИСАН
ЭЛЕКТРОННОЙ ПОДПИСЬЮ

Сертификат: 00ВВ056В7401СВ38D2В3576АСDС8425108

Владелец: ФЕДЕРАЛЬНАЯ СЛУЖБА ГОСУДАРСТВЕННОЙ

РЕГИСТРАЦИИ, КАДАСТРА И КАРТОГРАФИИ

Действителен: с 27.06.2023 по 19.09.2024

полное наименование должности

инициалы, фамилия

Земельный участок

вид объекта недвижимости

Лист № 174 раздела 3.2

Всего листов раздела 3.2: 375

Всего разделов: 7

Всего листов выписки: 1210

06.12.2023г. № КУВИ-001/2023-273313032

Кадастровый номер:

47:01:000000:4(Единое землепользование)

1	2	3	4	5
186	550066.61	1319324.87	Временный межевой знак	0.5
187	550091.97	1319341.29	Временный межевой знак	0.5
188	550128.81	1319365.16	Временный межевой знак	0.5
189	550175.66	1319395.51	Временный межевой знак	0.5
190	550204.32	1319414.08	Временный межевой знак	0.5
191	550218.36	1319423.18	Временный межевой знак	0.5
192	550239.23	1319439.68	Временный межевой знак	0.5
193	550267.01	1319461.63	Временный межевой знак	0.5
194	550275.56	1319469.86	Временный межевой знак	0.5
195	550291.86	1319485.54	Временный межевой знак	0.5
196	550312.18	1319505.1	Временный межевой знак	0.5
197	550335.47	1319527.5	Временный межевой знак	0.5
198	550342.34	1319534.12	Временный межевой знак	0.5
199	550357.26	1319550.8	Временный межевой знак	0.5
200	550369.7	1319564.7	Временный межевой знак	0.5
201	550380.19	1319576.13	Временный межевой знак	0.5
202	550401.34	1319600.24	Временный межевой знак	0.5
203	550417.28	1319618.24	Временный межевой знак	0.5
204	550440.49	1319644.53	Временный межевой знак	0.5
205	550449.78	1319655.09	Временный межевой знак	0.5
206	550468.44	1319676.29	Временный межевой знак	0.5
207	550479.86	1319689.27	Временный межевой знак	0.5
208	550503.63	1319716.28	Временный межевой знак	0.5
209	550514.74	1319728.91	Временный межевой знак	0.5
210	550535.56	1319752.57	Временный межевой знак	0.5
211	550549.61	1319768.54	Временный межевой знак	0.5
212	550579.67	1319802.71	Временный межевой знак	0.5
213	550591.85	1319816.55	Временный межевой знак	0.5
214	550612.49	1319839.9	Временный межевой знак	0.5



ДОКУМЕНТ ПОДПИСАН
ЭЛЕКТРОННОЙ ПОДПИСЬЮ

Сертификат: 00ВВ056В7401СВ38D2В3576АСDС8425108

Владелец: ФЕДЕРАЛЬНАЯ СЛУЖБА ГОСУДАРСТВЕННОЙ

РЕГИСТРАЦИИ, КАДАСТРА И КАРТОГРАФИИ

Действителен: с 27.06.2023 по 19.09.2024

полное наименование должности

инициалы, фамилия

Земельный участок

вид объекта недвижимости

Лист № 175 раздела 3.2

Всего листов раздела 3.2: 375

Всего разделов: 7

Всего листов выписки: 1210

06.12.2023г. № КУВИ-001/2023-273313032

Кадастровый номер:

47:01:0000000:4(Единое землепользование)

1	2	3	4	5
215	550571.89	1319880.57	Временный межевой знак	0.5
1	551230.64	1320777.38	-	-
2	551262.5	1320762.88	-	-
3	551322.33	1320894.35	-	-
4	551351.48	1320952.12	-	-
5	551394.62	1321025.07	-	-
6	551472.82	1321129.92	-	-
7	551484.06	1321119.97	-	-
8	551560.77	1321202.25	-	-
9	551655.91	1321282.85	-	-
10	551851.12	1321430.83	-	-
11	551920.84	1321487.79	-	-
12	551931.16	1321498.62	-	-
13	551975.18	1321544.79	-	-
14	552046.69	1321652.6	-	-
15	552085.7	1321720.25	-	-
16	552137.19	1321793.75	-	-
17	552218.2	1321878.99	-	-
18	552553.61	1322189.33	-	-
19	552748.81	1322370.5	-	-
20	552909.01	1322518.83	-	-
21	552961.37	1322564.13	-	-
22	553017.45	1322607.68	-	-
23	553061.53	1322639.85	-	-
24	553148.63	1322703.45	-	-
25	553233.32	1322783.76	-	-
26	553283.25	1322860.81	-	-
27	553306.29	1322916.68	-	-
28	553321.81	1322978.64	-	-



ДОКУМЕНТ ПОДПИСАН
ЭЛЕКТРОННОЙ ПОДПИСЬЮ

Сертификат: 00ВВ056В7401СВ38D2В3576АСDС8425108

Владелец: ФЕДЕРАЛЬНАЯ СЛУЖБА ГОСУДАРСТВЕННОЙ

РЕГИСТРАЦИИ, КАДАСТРА И КАРТОГРАФИИ

Действителен: с 27.06.2023 по 19.09.2024

полное наименование должности

инициалы, фамилия

Земельный участок			
вид объекта недвижимости			

Лист № 176 раздела 3.2	Всего листов раздела 3.2: 375	Всего разделов: 7	Всего листов выписки: 1210
------------------------	-------------------------------	-------------------	----------------------------

06.12.2023г. № КУВИ-001/2023-273313032

Кадастровый номер:	47:01:0000000:4(Единое землепользование)
--------------------	--

1	2	3	4	5
29	553327.69	1323051.75	-	-
30	553324.77	1323098.42	-	-
31	553318.3	1323137.48	-	-
32	553297.51	1323208.66	-	-
33	553278.54	1323202.33	-	-
34	553272.22	1323221.31	-	-
35	553242.81	1323309.49	-	-
36	553226.03	1323395.46	-	-
37	553225.12	1323406.88	-	-
38	553244.77	1323425.81	-	-
39	553263.08	1323442.84	-	-
40	553263.08	1323464.83	-	-
41	553231.21	1323443.14	-	-
42	553222.92	1323434.4	-	-
43	553221.14	1323456.69	-	-
44	553229.64	1323567.89	-	-
45	553249.57	1323566.32	-	-
46	553258.22	1323605.34	-	-
47	553296.81	1323779.47	-	-
48	553325.78	1323773.35	-	-
49	553318.91	1323743.11	-	-
50	553314.86	1323725.13	-	-
51	553308.96	1323699.58	-	-
52	553301.63	1323666.46	-	-
53	553297.28	1323647.66	-	-
54	553290.15	1323616.19	-	-
55	553281.66	1323579.89	-	-
56	553280.41	1323572.74	-	-
57	553279.77	1323567.36	-	-



ДОКУМЕНТ ПОДПИСАН
ЭЛЕКТРОННОЙ ПОДПИСЬЮ

Сертификат: 00ВВ056В7401СВ38D2В3576АСDС8425108

Владелец: ФЕДЕРАЛЬНАЯ СЛУЖБА ГОСУДАРСТВЕННОЙ

РЕГИСТРАЦИИ, КАДАСТРА И КАРТОГРАФИИ

Действителен: с 27.06.2023 по 19.09.2024

полное наименование должности

инициалы, фамилия

Земельный участок

вид объекта недвижимости

Лист № 177 раздела 3.2

Всего листов раздела 3.2: 375

Всего разделов: 7

Всего листов выписки: 1210

06.12.2023г. № КУВИ-001/2023-273313032

Кадастровый номер:

47:01:0000000:4(Единое землепользование)

1	2	3	4	5
58	553276.83	1323530.33	-	-
59	553274.25	1323497.71	-	-
60	553273.09	1323482.89	-	-
61	553272.05	1323469.4	-	-
62	553271.9	1323467.53	-	-
63	553271.56	1323456.73	-	-
64	553271.65	1323453.19	-	-
65	553272.17	1323448.16	-	-
66	553275.05	1323412.48	-	-
67	553275.73	1323406.42	-	-
68	553276.46	1323400.87	-	-
69	553281.57	1323371.93	-	-
70	553288.11	1323338.78	-	-
71	553290.16	1323329.12	-	-
72	553291.96	1323321.72	-	-
73	553301.67	1323291.05	-	-
74	553323.61	1323224.86	-	-
75	553332.36	1323196.67	-	-
76	553337.97	1323177.45	-	-
77	553343.95	1323155.81	-	-
78	553348.78	1323135.19	-	-
79	553352.86	1323111.03	-	-
80	553354.76	1323094.55	-	-
81	553356.83	1323063.23	-	-
82	553357.08	1323051.98	-	-
83	553355.46	1323022.8	-	-
84	553354.07	1323005.74	-	-
85	553352.53	1322988.36	-	-
86	553351.05	1322975.63	-	-



ДОКУМЕНТ ПОДПИСАН
ЭЛЕКТРОННОЙ ПОДПИСЬЮ

Сертификат: 00ВВ056В7401СВ38D2В3576АСDС8425108

Владелец: ФЕДЕРАЛЬНАЯ СЛУЖБА ГОСУДАРСТВЕННОЙ

РЕГИСТРАЦИИ, КАДАСТРА И КАРТОГРАФИИ

Действителен: с 27.06.2023 по 19.09.2024

полное наименование должности

инициалы, фамилия

Земельный участок

вид объекта недвижимости

Лист № 178 раздела 3.2

Всего листов раздела 3.2: 375

Всего разделов: 7

Всего листов выписки: 1210

06.12.2023г. № КУВИ-001/2023-273313032

Кадастровый номер:

47:01:0000000:4(Единое землепользование)

1	2	3	4	5
87	553348.97	1322964.32	-	-
88	553345.28	1322948.88	-	-
89	553340.23	1322928.79	-	-
90	553335.55	1322911.08	-	-
91	553330.01	1322894.47	-	-
92	553323.87	1322878.02	-	-
93	553318.55	1322864.78	-	-
94	553309.15	1322846.43	-	-
95	553297.71	1322828	-	-
96	553278.84	1322798.87	-	-
97	553265.28	1322778.45	-	-
98	553255.97	1322765.67	-	-
99	553250.57	1322759.45	-	-
100	553233.58	1322742.68	-	-
101	553203.4	1322714.05	-	-
102	553179.39	1322691.45	-	-
103	553167.07	1322680.66	-	-
104	553143.22	1322662.4	-	-
105	553126.09	1322649.84	-	-
106	553097.98	1322629.32	-	-
107	553067.52	1322607.04	-	-
108	553050.58	1322594.39	-	-
109	553019.74	1322571	-	-
110	552988.46	1322547.1	-	-
111	552964.99	1322527.59	-	-
112	552926.47	1322494.11	-	-
113	552902.72	1322472.13	-	-
114	552872.93	1322444.55	-	-
115	552847.33	1322420.86	-	-



ДОКУМЕНТ ПОДПИСАН
ЭЛЕКТРОННОЙ ПОДПИСЬЮ

Сертификат: 00ВВ056В7401СВ38D2В3576АСDС8425108

Владелец: ФЕДЕРАЛЬНАЯ СЛУЖБА ГОСУДАРСТВЕННОЙ

РЕГИСТРАЦИИ, КАДАСТРА И КАРТОГРАФИИ

Действителен: с 27.06.2023 по 19.09.2024

полное наименование должности

инициалы, фамилия

Земельный участок

вид объекта недвижимости

Лист № 179 раздела 3.2

Всего листов раздела 3.2: 375

Всего разделов: 7

Всего листов выписки: 1210

06.12.2023г. № КУВИ-001/2023-273313032

Кадастровый номер:

47:01:000000:4(Единое землепользование)

1	2	3	4	5
116	552788.1	1322366.04	-	-
117	552750.71	1322331.33	-	-
118	552707.9	1322291.6	-	-
119	552689.55	1322274.57	-	-
120	552653.08	1322240.72	-	-
121	552623.89	1322213.63	-	-
122	552590.52	1322182.65	-	-
123	552565.74	1322159.68	-	-
124	552537.42	1322133.48	-	-
125	552514.67	1322112.42	-	-
126	552487.99	1322087.74	-	-
127	552460.29	1322062.11	-	-
128	552422.02	1322026.71	-	-
129	552383.2	1321990.79	-	-
130	552343.21	1321953.79	-	-
131	552308.05	1321921.26	-	-
132	552274.7	1321890.4	-	-
133	552241.24	1321859.44	-	-
134	552215.92	1321833.05	-	-
135	552192.1	1321807.98	-	-
136	552165.2	1321779.5	-	-
137	552160.18	1321773.29	-	-
138	552141.76	1321747.97	-	-
139	552121.53	1321719.06	-	-
140	552110.93	1321703.28	-	-
141	552104.57	1321692.8	-	-
142	552094.5	1321675.46	-	-
143	552073.95	1321639.82	-	-
144	552053.49	1321604.91	-	-



ДОКУМЕНТ ПОДПИСАН
ЭЛЕКТРОННОЙ ПОДПИСЬЮ

Сертификат: 00ВВ056В7401СВ38D2В3576АСDС8425108

Владелец: ФЕДЕРАЛЬНАЯ СЛУЖБА ГОСУДАРСТВЕННОЙ

РЕГИСТРАЦИИ, КАДАСТРА И КАРТОГРАФИИ

Действителен: с 27.06.2023 по 19.09.2024

полное наименование должности

инициалы, фамилия

Земельный участок

вид объекта недвижимости

Лист № 180 раздела 3.2

Всего листов раздела 3.2: 375

Всего разделов: 7

Всего листов выписки: 1210

06.12.2023г. № КУВИ-001/2023-273313032

Кадастровый номер:

47:01:0000000:4(Единое землепользование)

1	2	3	4	5
145	552045.39	1321592.6	-	-
146	552027.77	1321567.39	-	-
147	552017.19	1321552.19	-	-
148	552003.25	1321532.61	-	-
149	551995.68	1321523.44	-	-
150	551974.55	1321500.36	-	-
151	551963.24	1321488.14	-	-
152	551943.18	1321467.88	-	-
153	551931.22	1321457.07	-	-
154	551903.42	1321433.39	-	-
155	551897.59	1321428.87	-	-
156	551859.9	1321399.84	-	-
157	551805.93	1321358.93	-	-
158	551773.95	1321334.68	-	-
159	551726.16	1321298.46	-	-
160	551674.68	1321259.43	-	-
161	551624.95	1321217.31	-	-
162	551581.08	1321180.14	-	-
163	551571.24	1321170.35	-	-
164	551548.33	1321147.33	-	-
165	551522.34	1321117.97	-	-
166	551496.58	1321088.86	-	-
167	551465.89	1321046.62	-	-
168	551432.27	1321000.34	-	-
169	551400.03	1320945.81	-	-
170	551390.98	1320930.51	-	-
171	551380.81	1320910.36	-	-
172	551362.91	1320874.89	-	-
173	551345.92	1320837.54	-	-



ДОКУМЕНТ ПОДПИСАН
ЭЛЕКТРОННОЙ ПОДПИСЬЮ

Сертификат: 00ВВ056В7401СВ38D2В3576АСDС8425108

Владелец: ФЕДЕРАЛЬНАЯ СЛУЖБА ГОСУДАРСТВЕННОЙ

РЕГИСТРАЦИИ, КАДАСТРА И КАРТОГРАФИИ

Действителен: с 27.06.2023 по 19.09.2024

полное наименование должности

инициалы, фамилия

Земельный участок

вид объекта недвижимости

Лист № 181 раздела 3.2

Всего листов раздела 3.2: 375

Всего разделов: 7

Всего листов выписки: 1210

06.12.2023г. № КУВИ-001/2023-273313032

Кадастровый номер:

47:01:0000000:4(Единое землепользование)

1	2	3	4	5
174	551322.72	1320786.56	-	-
175	551302.75	1320742.69	-	-
176	551282.51	1320698.2	-	-
177	551273.16	1320677.66	-	-
178	551255.65	1320639.17	-	-
179	551238.62	1320601.75	-	-
180	551200.55	1320619.02	-	-
181	551165.69	1320634.88	-	-
182	551230.64	1320777.38	-	-
1	548029.96	1307113.66	-	1.5
2	548041.45	1307131.38	-	1.5
3	548017.68	1307147.89	-	1.5
4	547995.75	1307117.54	-	1.5
5	547994.04	1307115.17	-	1.5
6	547992.02	1307112.71	-	1.5
7	547985.8	1307105.12	-	1.5
8	547968.92	1307084.54	-	1.5
9	547952.19	1307064.14	-	1.5
10	547942.15	1307051.9	-	1.5
11	547939.93	1307049.58	-	1.5
12	547930.24	1307039.49	-	1.5
13	547909.08	1307017.45	-	1.5
14	547898.06	1307005.98	-	1.5
15	547890.84	1306998.46	-	1.5
16	547889.46	1306997.22	-	1.5
17	547865.87	1306976.02	-	1.5
18	547852.81	1306964.33	-	1.5
19	547835.66	1306948.87	-	1.5
20	547830.19	1306944.61	-	1.5



ДОКУМЕНТ ПОДПИСАН
ЭЛЕКТРОННОЙ ПОДПИСЬЮ

Сертификат: 00ВВ056В7401СВ38D2В3576АСDС8425108

Владелец: ФЕДЕРАЛЬНАЯ СЛУЖБА ГОСУДАРСТВЕННОЙ

РЕГИСТРАЦИИ, КАДАСТРА И КАРТОГРАФИИ

Действителен: с 27.06.2023 по 19.09.2024

полное наименование должности

инициалы, фамилия

Земельный участок			
вид объекта недвижимости			

Лист № 182 раздела 3.2	Всего листов раздела 3.2: 375	Всего разделов: 7	Всего листов выписки: 1210
------------------------	-------------------------------	-------------------	----------------------------

06.12.2023г. № КУВИ-001/2023-273313032

Кадастровый номер: 47:01:0000000:4(Единое землепользование)

1	2	3	4	5
21	547776.8	1306903.34	-	1.5
22	547729.78	1306869	-	1.5
23	547693.7	1306842.65	-	1.5
24	547661.67	1306819.24	-	1.5
25	547653.66	1306813.2	-	1.5
26	547643.65	1306805.66	-	1.5
27	547606.67	1306775.74	-	1.5
28	547605.79	1306775.03	-	1.5
29	547607.53	1306774.57	-	1.5
30	547609.53	1306774.57	-	1.5
31	547619.02	1306773.9	-	1.5
32	547622.67	1306772.79	-	1.5
33	547625.52	1306770.73	-	1.5
34	547634.22	1306759.92	-	1.5
35	547673.8	1306790.5	-	1.5
36	547684.69	1306798.92	-	1.5
37	547800.88	1306883.77	-	1.5
38	547854.92	1306925.85	-	1.5
39	547872.83	1306941.94	-	1.5
40	547911.72	1306976.89	-	1.5
41	547964.6	1307031.97	-	1.5
42	548009.31	1307086.47	-	1.5
43	548010.02	1307087.35	-	1.5
44	547999.93	1307104.12	-	1.5
45	548003.11	1307108.2	-	1.5
46	548015.48	1307124.13	-	1.5
47	548029.96	1307113.66	-	1.5
1	547992.8	1307164.68	-	1.5
2	548084.3	1307311.8	-	1.5



ДОКУМЕНТ ПОДПИСАН
ЭЛЕКТРОННОЙ ПОДПИСЬЮ

Сертификат: 00ВВ056В7401СВ38D2В3576АСDC8425108

Владелец: ФЕДЕРАЛЬНАЯ СЛУЖБА ГОСУДАРСТВЕННОЙ

РЕГИСТРАЦИИ, КАДАСТРА И КАРТОГРАФИИ

Действителен: с 27.06.2023 по 19.09.2024

полное наименование должности

инициалы, фамилия

Земельный участок

вид объекта недвижимости

Лист № 183 раздела 3.2

Всего листов раздела 3.2: 375

Всего разделов: 7

Всего листов выписки: 1210

06.12.2023г. № КУВИ-001/2023-273313032

Кадастровый номер:

47:01:0000000:4(Единое землепользование)

1	2	3	4	5
3	548093.76	1307317.77	-	1.5
4	548239.86	1307559.48	-	1.5
5	548197.07	1307585.35	-	1.5
6	548276.65	1307708.94	-	1.5
7	548332.64	1307782.67	-	1.5
8	548376.26	1307832.82	-	1.5
9	548402.29	1307862.75	-	1.5
10	548410.8	1307872.53	-	1.5
11	548459.49	1307923.57	-	1.5
12	548471.73	1307936.4	-	1.5
13	548483.24	1307924.72	-	1.5
14	548484.11	1307923.84	-	1.5
15	548524.4	1307882.96	-	1.5
16	548520.1	1307878.44	-	1.5
17	548509.24	1307867.06	-	1.5
18	548497.2	1307854.44	-	1.5
19	548496.22	1307853.42	-	1.5
20	548460.39	1307814.75	-	1.5
21	548453.59	1307807.4	-	1.5
22	548438.49	1307790.07	-	1.5
23	548430.86	1307781.31	-	1.5
24	548419.92	1307768.73	-	1.5
25	548405.71	1307752.39	-	1.5
26	548390.79	1307735.24	-	1.5
27	548369.8	1307707.78	-	1.5
28	548363.3	1307699.28	-	1.5
29	548349.36	1307681.03	-	1.5
30	548340.21	1307669.06	-	1.5
31	548323.51	1307644.01	-	1.5



ДОКУМЕНТ ПОДПИСАН
ЭЛЕКТРОННОЙ ПОДПИСЬЮ

Сертификат: 00ВВ056В7401СВ38D2В3576АСDС8425108

Владелец: ФЕДЕРАЛЬНАЯ СЛУЖБА ГОСУДАРСТВЕННОЙ

РЕГИСТРАЦИИ, КАДАСТРА И КАРТОГРАФИИ

Действителен: с 27.06.2023 по 19.09.2024

полное наименование должности

инициалы, фамилия

Земельный участок			
вид объекта недвижимости			

Лист № 184 раздела 3.2	Всего листов раздела 3.2: 375	Всего разделов: 7	Всего листов выписки: 1210
------------------------	-------------------------------	-------------------	----------------------------

06.12.2023г. № КУВИ-001/2023-273313032

Кадастровый номер: 47:01:0000000:4(Единое землепользование)

1	2	3	4	5
32	548316.01	1307632.76	-	1.5
33	548307.33	1307619.74	-	1.5
34	548296.02	1307602.78	-	1.5
35	548287.69	1307590.29	-	1.5
36	548276.22	1307571.31	-	1.5
37	548264.76	1307552.36	-	1.5
38	548248.42	1307525.32	-	1.5
39	548238.43	1307508.78	-	1.5
40	548224.61	1307485.93	-	1.5
41	548214.08	1307468.51	-	1.5
42	548199.34	1307444.12	-	1.5
43	548188.7	1307426.51	-	1.5
44	548177.51	1307408.01	-	1.5
45	548169.83	1307395.3	-	1.5
46	548159.13	1307377.59	-	1.5
47	548139.93	1307345.83	-	1.5
48	548126.77	1307324.05	-	1.5
49	548105.86	1307289.47	-	1.5
50	548094.67	1307270.94	-	1.5
51	548067.54	1307227.2	-	1.5
52	548056.28	1307209.29	-	1.5
53	548031.45	1307169.79	-	1.5
54	548017.68	1307147.89	-	1.5
55	547995.75	1307117.54	-	1.5
56	547994.04	1307115.17	-	1.5
57	547970.99	1307136.97	-	1.5
58	547972.8	1307139.28	-	1.5
59	547992.8	1307164.68	-	1.5
1	545428.769	1304974.03	-	-



ДОКУМЕНТ ПОДПИСАН
ЭЛЕКТРОННОЙ ПОДПИСЬЮ

Сертификат: 00ВВ056В7401СВ38D2В3576АСDС8425108

Владелец: ФЕДЕРАЛЬНАЯ СЛУЖБА ГОСУДАРСТВЕННОЙ

РЕГИСТРАЦИИ, КАДАСТРА И КАРТОГРАФИИ

Действителен: с 27.06.2023 по 19.09.2024

полное наименование должности

инициалы, фамилия

Земельный участок			
вид объекта недвижимости			

Лист № 185 раздела 3.2	Всего листов раздела 3.2: 375	Всего разделов: 7	Всего листов выписки: 1210
------------------------	-------------------------------	-------------------	----------------------------

06.12.2023г. № КУВИ-001/2023-273313032

Кадастровый номер:	47:01:0000000:4(Единое землепользование)
--------------------	--

1	2	3	4	5
2	545429.98	1304999.969	-	-
3	545464.949	1304998	-	-
4	545464.48	1304988.044	-	-
5	545517.16	1305008.721	-	-
6	545591.699	1305037.971	-	-
7	545647.611	1305061.851	-	-
8	545747.541	1305112.401	-	-
9	545817.539	1305163.611	-	-
10	545868.171	1305214.469	-	-
11	545914.439	1305281.331	-	-
12	545919.479	1305288.61	-	-
13	545897.751	1305279.809	-	-
14	545893.21	1305282.19	-	-
15	545894.11	1305358.09	-	-
16	545902.439	1305371.8	-	-
17	545911.589	1305365.571	-	-
18	545926.24	1305403.311	-	-
19	545957.56	1305392.23	-	-
20	545994.141	1305568.21	-	-
21	545947.071	1305576.599	-	-
22	545949.921	1305601.709	-	-
23	545998.041	1305594.051	-	-
24	546001.229	1305608.121	-	-
25	545964.22	1305681.43	-	-
26	545963.65	1305714.82	-	-
27	545968.03	1305733.3	-	-
28	545979.261	1305722.901	-	-
29	545984.02	1305707.249	-	-
30	545982.539	1305686.481	-	-



ДОКУМЕНТ ПОДПИСАН
ЭЛЕКТРОННОЙ ПОДПИСЬЮ

Сертификат: 00ВВ056В7401СВ38Д2В3576АСДС8425108

Владелец: ФЕДЕРАЛЬНАЯ СЛУЖБА ГОСУДАРСТВЕННОЙ

РЕГИСТРАЦИИ, КАДАСТРА И КАРТОГРАФИИ

Действителен: с 27.06.2023 по 19.09.2024

полное наименование должности

инициалы, фамилия

Земельный участок			
вид объекта недвижимости			

Лист № 186 раздела 3.2	Всего листов раздела 3.2: 375	Всего разделов: 7	Всего листов выписки: 1210
------------------------	-------------------------------	-------------------	----------------------------

06.12.2023г. № КУВИ-001/2023-273313032

Кадастровый номер: 47:01:0000000:4(Единое землепользование)

1	2	3	4	5
31	546007.66	1305635.879	-	-
32	546012.28	1305655.341	-	-
33	546030.569	1305732.4	-	-
34	546053.32	1305778.491	-	-
35	546062.38	1305796.859	-	-
36	546078.85	1305830.249	-	-
37	546081.52	1305835.641	-	-
38	546159.239	1305943.649	-	-
39	546126.771	1305967.019	-	-
40	546102.419	1305984.539	-	-
41	546050.47	1305912.34	-	-
42	546033.479	1305888.73	-	-
43	546022.971	1305874.109	-	-
44	546009.58	1305854.02	-	-
45	546004.769	1305846.149	-	-
46	545996.189	1305831.029	-	-
47	545988.67	1305816.449	-	-
48	545984.939	1305808.66	-	-
49	545978.59	1305794.339	-	-
50	545975.29	1305786.28	-	-
51	545971.709	1305776.939	-	-
52	545966.56	1305762.141	-	-
53	545966.35	1305761.541	-	-
54	545963.309	1305751.799	-	-
55	545959.889	1305739.431	-	-
56	545959.491	1305737.98	-	-
57	545958.31	1305733.821	-	-
58	545957.47	1305730.409	-	-
59	545954.879	1305721.199	-	-



ДОКУМЕНТ ПОДПИСАН
ЭЛЕКТРОННОЙ ПОДПИСЬЮ

Сертификат: 00ВВ056В7401СВ38D2В3576АСDС8425108

Владелец: ФЕДЕРАЛЬНАЯ СЛУЖБА ГОСУДАРСТВЕННОЙ

РЕГИСТРАЦИИ, КАДАСТРА И КАРТОГРАФИИ

Действителен: с 27.06.2023 по 19.09.2024

полное наименование должности

инициалы, фамилия

Земельный участок

вид объекта недвижимости

Лист № 187 раздела 3.2

Всего листов раздела 3.2: 375

Всего разделов: 7

Всего листов выписки: 1210

06.12.2023г. № КУВИ-001/2023-273313032

Кадастровый номер:

47:01:0000000:4(Единое землепользование)

1	2	3	4	5
60	545953.139	1305715.019	-	-
61	545950.491	1305705.321	-	-
62	545948.68	1305697.821	-	-
63	545944.829	1305681.089	-	-
64	545940.809	1305660.471	-	-
65	545937.051	1305637.69	-	-
66	545934.52	1305620.061	-	-
67	545932.3	1305602.89	-	-
68	545928.52	1305569.571	-	-
69	545925.82	1305543.76	-	-
70	545922.411	1305511.011	-	-
71	545920.131	1305485.939	-	-
72	545916.97	1305467.98	-	-
73	545913.509	1305453.599	-	-
74	545909.44	1305438.13	-	-
75	545901.97	1305413.541	-	-
76	545891.211	1305384.76	-	-
77	545882.751	1305365.511	-	-
78	545873.181	1305346.461	-	-
79	545859.629	1305323.2	-	-
80	545850.28	1305308.89	-	-
81	545842.371	1305297.561	-	-
82	545827.24	1305277.431	-	-
83	545816.091	1305263.841	-	-
84	545800.769	1305246.82	-	-
85	545775.921	1305222.921	-	-
86	545755.139	1305205.63	-	-
87	545724.711	1305183.28	-	-
88	545704.499	1305169.99	-	-



ДОКУМЕНТ ПОДПИСАН
ЭЛЕКТРОННОЙ ПОДПИСЬЮ

Сертификат: 00ВВ056В7401СВ38D2В3576АСDС8425108

Владелец: ФЕДЕРАЛЬНАЯ СЛУЖБА ГОСУДАРСТВЕННОЙ

РЕГИСТРАЦИИ, КАДАСТРА И КАРТОГРАФИИ

Действителен: с 27.06.2023 по 19.09.2024

полное наименование должности

инициалы, фамилия

Земельный участок			
вид объекта недвижимости			

Лист № 188 раздела 3.2	Всего листов раздела 3.2: 375	Всего разделов: 7	Всего листов выписки: 1210
------------------------	-------------------------------	-------------------	----------------------------

06.12.2023г. № КУВИ-001/2023-273313032

Кадастровый номер: 47:01:0000000:4(Единое землепользование)

1	2	3	4	5
89	545670.49	1305150.419	-	-
90	545641.611	1305135.869	-	-
91	545606.459	1305119.219	-	-
92	545541.501	1305093.4	-	-
93	545498.14	1305076.431	-	-
94	545430.171	1305049.829	-	-
95	545407.54	1305040.971	-	-
96	545366.541	1305024.921	-	-
97	545340.441	1305014.699	-	-
98	545300.451	1304998.881	-	-
99	545279.271	1304990.5	-	-
100	545253.059	1304980.131	-	-
101	545227.761	1304968.431	-	-
102	545196.97	1304954.181	-	-
103	545166.299	1304939.991	-	-
104	545150.331	1304933.669	-	-
105	545161.319	1304905.761	-	-
106	545176.041	1304868.561	-	-
107	545376.719	1304953.6	-	-
1	545428.769	1304974.03	-	-
1	545155.26	1304967.89	-	1.5
2	545418.82	1305084.06	-	1.5
3	545529.94	1305133.05	-	1.5
4	545582.94	1305156.41	-	1.5
5	545567.68	1305189.41	-	1.5
6	545627.92	1305217.27	-	1.5
7	545719.51	1305277.75	-	1.5
8	545736.34	1305297.82	-	1.5
9	545794.15	1305366.75	-	1.5



ДОКУМЕНТ ПОДПИСАН
ЭЛЕКТРОННОЙ ПОДПИСЬЮ

Сертификат: 00ВВ056В7401СВ38Д2В3576АСДС8425108

Владелец: ФЕДЕРАЛЬНАЯ СЛУЖБА ГОСУДАРСТВЕННОЙ

РЕГИСТРАЦИИ, КАДАСТРА И КАРТОГРАФИИ

Действителен: с 27.06.2023 по 19.09.2024

полное наименование должности

инициалы, фамилия

Земельный участок

вид объекта недвижимости

Лист № 189 раздела 3.2

Всего листов раздела 3.2: 375

Всего разделов: 7

Всего листов выписки: 1210

06.12.2023г. № КУВИ-001/2023-273313032

Кадастровый номер:

47:01:0000000:4(Единое землепользование)

1	2	3	4	5
10	545845.52	1305344.62	-	1.5
11	545851.31	1305351.8	-	1.5
12	545898.82	1305520.1	-	1.5
13	545908.37	1305638.4	-	1.5
14	545929.11	1305716.03	-	1.5
15	545934.4	1305735.86	-	1.5
16	545946.77	1305727.09	-	1.5
17	545949.59	1305736.86	-	1.5
18	545955.41	1305732.07	-	1.5
19	545957.47	1305730.41	-	1.5
20	545954.88	1305721.2	-	1.5
21	545953.14	1305715.02	-	1.5
22	545950.49	1305705.32	-	1.5
23	545948.68	1305697.82	-	1.5
24	545944.83	1305681.09	-	1.5
25	545940.81	1305660.47	-	1.5
26	545937.05	1305637.69	-	1.5
27	545934.52	1305620.06	-	1.5
28	545932.3	1305602.89	-	1.5
29	545928.52	1305569.57	-	1.5
30	545925.82	1305543.76	-	1.5
31	545922.41	1305511.01	-	1.5
32	545920.13	1305485.94	-	1.5
33	545916.97	1305467.98	-	1.5
34	545913.51	1305453.6	-	1.5
35	545909.44	1305438.13	-	1.5
36	545901.97	1305413.54	-	1.5
37	545891.21	1305384.76	-	1.5
38	545882.75	1305365.51	-	1.5



ДОКУМЕНТ ПОДПИСАН
ЭЛЕКТРОННОЙ ПОДПИСЬЮ

Сертификат: 00ВВ056В7401СВ38D2В3576АСDС8425108

Владелец: ФЕДЕРАЛЬНАЯ СЛУЖБА ГОСУДАРСТВЕННОЙ

РЕГИСТРАЦИИ, КАДАСТРА И КАРТОГРАФИИ

Действителен: с 27.06.2023 по 19.09.2024

полное наименование должности

инициалы, фамилия

Земельный участок			
вид объекта недвижимости			

Лист № 190 раздела 3.2	Всего листов раздела 3.2: 375	Всего разделов: 7	Всего листов выписки: 1210
------------------------	-------------------------------	-------------------	----------------------------

06.12.2023г. № КУВИ-001/2023-273313032

Кадастровый номер: 47:01:0000000:4(Единое землепользование)

1	2	3	4	5
39	545873.18	1305346.46	-	1.5
40	545859.63	1305323.2	-	1.5
41	545850.28	1305308.89	-	1.5
42	545842.37	1305297.56	-	1.5
43	545827.24	1305277.43	-	1.5
44	545816.09	1305263.84	-	1.5
45	545800.77	1305246.82	-	1.5
46	545775.92	1305222.92	-	1.5
47	545755.14	1305205.63	-	1.5
48	545724.71	1305183.28	-	1.5
49	545704.5	1305169.99	-	1.5
50	545670.49	1305150.42	-	1.5
51	545641.61	1305135.87	-	1.5
52	545606.46	1305119.22	-	1.5
53	545541.5	1305093.4	-	1.5
54	545498.14	1305076.43	-	1.5
55	545430.17	1305049.83	-	1.5
56	545407.54	1305040.97	-	1.5
57	545366.54	1305024.92	-	1.5
58	545340.44	1305014.7	-	1.5
59	545300.45	1304998.88	-	1.5
60	545279.27	1304990.5	-	1.5
61	545253.06	1304980.13	-	1.5
62	545227.76	1304968.43	-	1.5
63	545196.97	1304954.18	-	1.5
64	545166.3	1304939.99	-	1.5
65	545150.33	1304933.67	-	1.5
66	545141.17	1304962.32	-	1.5
67	545155.26	1304967.89	-	1.5



ДОКУМЕНТ ПОДПИСАН
ЭЛЕКТРОННОЙ ПОДПИСЬЮ

Сертификат: 00ВВ056В7401СВ38D2В3576АСDС8425108

Владелец: ФЕДЕРАЛЬНАЯ СЛУЖБА ГОСУДАРСТВЕННОЙ

РЕГИСТРАЦИИ, КАДАСТРА И КАРТОГРАФИИ

Действителен: с 27.06.2023 по 19.09.2024

полное наименование должности

инициалы, фамилия

Земельный участок

вид объекта недвижимости

Лист № 191 раздела 3.2

Всего листов раздела 3.2: 375

Всего разделов: 7

Всего листов выписки: 1210

06.12.2023г. № КУВИ-001/2023-273313032

Кадастровый номер:

47:01:0000000:4(Единое землепользование)

1	2	3	4	5
1	545952.03	1305745.35	-	1.5
2	545945.06	1305749.1	-	1.5
3	545938.35	1305752.71	-	1.5
4	545944.61	1305774.07	-	1.5
5	545898.16	1305808.63	-	1.5
6	545959.76	1305923.26	-	1.5
7	546037.49	1306031.27	-	1.5
8	546078.07	1306002.06	-	1.5
9	546102.42	1305984.54	-	1.5
10	546050.47	1305912.34	-	1.5
11	546033.48	1305888.73	-	1.5
12	546022.97	1305874.11	-	1.5
13	546009.58	1305854.02	-	1.5
14	546004.77	1305846.15	-	1.5
15	545996.19	1305831.03	-	1.5
16	545988.67	1305816.45	-	1.5
17	545984.94	1305808.66	-	1.5
18	545978.59	1305794.34	-	1.5
19	545975.29	1305786.28	-	1.5
20	545971.71	1305776.94	-	1.5
21	545966.56	1305762.14	-	1.5
22	545966.35	1305761.54	-	1.5
23	545963.31	1305751.8	-	1.5
24	545959.89	1305739.43	-	1.5
25	545959.49	1305737.98	-	1.5
26	545958.31	1305733.82	-	1.5
27	545957.47	1305730.41	-	1.5
28	545955.41	1305732.07	-	1.5
29	545949.59	1305736.86	-	1.5



ДОКУМЕНТ ПОДПИСАН
ЭЛЕКТРОННОЙ ПОДПИСЬЮ

Сертификат: 00ВВ056В7401СВ38D2В3576АСDС8425108

Владелец: ФЕДЕРАЛЬНАЯ СЛУЖБА ГОСУДАРСТВЕННОЙ

РЕГИСТРАЦИИ, КАДАСТРА И КАРТОГРАФИИ

Действителен: с 27.06.2023 по 19.09.2024

полное наименование должности

инициалы, фамилия

Земельный участок			
вид объекта недвижимости			

Лист № 192 раздела 3.2	Всего листов раздела 3.2: 375	Всего разделов: 7	Всего листов выписки: 1210
------------------------	-------------------------------	-------------------	----------------------------

06.12.2023г. № КУВИ-001/2023-273313032

Кадастровый номер:	47:01:0000000:4(Единое землепользование)
--------------------	--

1	2	3	4	5
30	545952.03	1305745.35	-	1.5
1	540611.02	1304611.74	-	1.5
2	540476.53	1304560.82	-	1.5
3	540468.68	1304557.84	-	1.5
4	540483.31	1304555.5	-	1.5
5	540495.74	1304536.5	-	1.5
6	540499.99	1304538.07	-	1.5
7	540528.61	1304548.54	-	1.5
8	540572.56	1304565.21	-	1.5
9	540596.33	1304574.22	-	1.5
10	540631.37	1304587.51	-	1.5
11	540650.26	1304594.68	-	1.5
12	540698.98	1304613.16	-	1.5
13	540721.53	1304621.71	-	1.5
14	540753.98	1304634.02	-	1.5
15	540773.04	1304641.25	-	1.5
16	540805.87	1304653.7	-	1.5
17	540831.85	1304663.47	-	1.5
18	540863.11	1304675.21	-	1.5
19	540874.15	1304695.47	-	1.5
20	540941.25	1304733.1	-	1.5
21	540913.71	1304724.77	-	1.5
22	540874.65	1304710.29	-	1.5
23	540708.8	1304648.8	-	1.5
24	540703.53	1304662.85	-	1.5
25	540605.75	1304625.78	-	1.5
26	540611.02	1304611.74	-	1.5
1	539920.12	1304281.69	-	-
2	539926.78	1304282.58	-	-



ДОКУМЕНТ ПОДПИСАН
ЭЛЕКТРОННОЙ ПОДПИСЬЮ

Сертификат: 00ВВ056В7401СВ38D2В3576АСDС8425108

Владелец: ФЕДЕРАЛЬНАЯ СЛУЖБА ГОСУДАРСТВЕННОЙ

РЕГИСТРАЦИИ, КАДАСТРА И КАРТОГРАФИИ

Действителен: с 27.06.2023 по 19.09.2024

полное наименование должности

инициалы, фамилия

Земельный участок

вид объекта недвижимости

Лист № 193 раздела 3.2

Всего листов раздела 3.2: 375

Всего разделов: 7

Всего листов выписки: 1210

06.12.2023г. № КУВИ-001/2023-273313032

Кадастровый номер:

47:01:0000000:4(Единое землепользование)

1	2	3	4	5
3	539914.81	1304361.4	-	-
4	539914.8	1304361.45	-	-
5	539858.73	1304358.91	-	-
6	539807.8	1304356.7	-	-
7	539759.56	1304354.61	-	-
8	539717	1304352.77	-	-
9	539660.1	1304350.3	-	-
10	539626.57	1304348.85	-	-
11	539585.66	1304347.08	-	-
12	539549.96	1304345.53	-	-
13	539520.09	1304344.24	-	-
14	539476.4	1304342.34	-	-
15	539444.98	1304340.98	-	-
16	539400.57	1304339.06	-	-
17	539363.33	1304337.44	-	-
18	539318.61	1304336.21	-	-
19	539291.99	1304335.48	-	-
20	539260.58	1304334.61	-	-
21	539230.2	1304333.77	-	-
22	539203.62	1304333.04	-	-
23	539172.41	1304332.18	-	-
24	539139.1	1304331.26	-	-
25	539094.73	1304330.04	-	-
26	539062.55	1304329.15	-	-
27	539063.34	1304313.43	-	-
28	539071.45	1304313.66	-	-
29	539077.54	1304249.44	-	-
30	539541.85	1304261.31	-	-
31	539539.53	1304330.59	-	-



ДОКУМЕНТ ПОДПИСАН
ЭЛЕКТРОННОЙ ПОДПИСЬЮ

Сертификат: 00ВВ056В7401СВ38D2В3576АСDС8425108

Владелец: ФЕДЕРАЛЬНАЯ СЛУЖБА ГОСУДАРСТВЕННОЙ

РЕГИСТРАЦИИ, КАДАСТРА И КАРТОГРАФИИ

Действителен: с 27.06.2023 по 19.09.2024

полное наименование должности

инициалы, фамилия

Земельный участок			
вид объекта недвижимости			

Лист № 194 раздела 3.2	Всего листов раздела 3.2: 375	Всего разделов: 7	Всего листов выписки: 1210
------------------------	-------------------------------	-------------------	----------------------------

06.12.2023г. № КУВИ-001/2023-273313032

Кадастровый номер: 47:01:0000000:4(Единое землепользование)

1	2	3	4	5
32	539627.21	1304330.01	-	-
33	539627.51	1304265.92	-	-
34	539920.12	1304281.69	-	-
1	540421.9	1304459.93	-	1.5
2	540467.44	1304477.19	-	1.5
3	540498.39	1304488.92	-	1.5
4	540519.22	1304496.81	-	1.5
5	540522.43	1304498.03	-	1.5
6	540509.74	1304517.18	-	1.5
7	540495.74	1304536.5	-	1.5
8	540493.32	1304535.57	-	1.5
9	540470.07	1304526.34	-	1.5
10	540426.94	1304509.98	-	1.5
11	540415.64	1304505.69	-	1.5
12	540396.04	1304498.23	-	1.5
13	540388	1304495.17	-	1.5
14	540337.37	1304475.89	-	1.5
15	540285.62	1304456.47	-	1.5
16	540219.09	1304432.43	-	1.5
17	540198.01	1304425.33	-	1.5
18	540151.98	1304410.85	-	1.5
19	540131.83	1304405.02	-	1.5
20	540112.83	1304399.83	-	1.5
21	540091.41	1304393.97	-	1.5
22	540071.98	1304389.73	-	1.5
23	540033.4	1304381.31	-	1.5
24	540010.58	1304376.33	-	1.5
25	539997.09	1304373.39	-	1.5
26	539983.49	1304370.69	-	1.5



ДОКУМЕНТ ПОДПИСАН
ЭЛЕКТРОННОЙ ПОДПИСЬЮ

Сертификат: 00ВВ056В7401СВ38D2В3576АСDС8425108

Владелец: ФЕДЕРАЛЬНАЯ СЛУЖБА ГОСУДАРСТВЕННОЙ

РЕГИСТРАЦИИ, КАДАСТРА И КАРТОГРАФИИ

Действителен: с 27.06.2023 по 19.09.2024

полное наименование должности

инициалы, фамилия

Земельный участок

вид объекта недвижимости

Лист № 195 раздела 3.2

Всего листов раздела 3.2: 375

Всего разделов: 7

Всего листов выписки: 1210

06.12.2023г. № КУВИ-001/2023-273313032

Кадастровый номер:

47:01:0000000:4(Единое землепользование)

1	2	3	4	5
27	539970.64	1304368.59	-	1.5
28	539956.6	1304366.57	-	1.5
29	539955.95	1304366.48	-	1.5
30	539941.82	1304364.61	-	1.5
31	539936.75	1304364.01	-	1.5
32	539925.56	1304362.68	-	1.5
33	539914.81	1304361.4	-	1.5
34	539926.78	1304282.58	-	1.5
35	539949.84	1304285.67	-	1.5
36	539962.57	1304287.38	-	1.5
37	539969.67	1304288.33	-	1.5
38	540003.01	1304292.8	-	1.5
39	540136.59	1304323.76	-	1.5
40	540122.69	1304371.79	-	1.5
41	540233.83	1304405.74	-	1.5
42	540238.63	1304391.52	-	1.5
43	540421.9	1304459.93	-	1.5
1	539052	1304313.12	-	1.5
2	539052.38	1304296.41	-	1.5
3	538806.27	1304309.57	-	1.5
4	538809.24	1304339.42	-	1.5
5	538899.18	1304330.46	-	1.5
6	538918.77	1304329.65	-	1.5
7	538965.5	1304328.64	-	1.5
8	539031.4	1304328.28	-	1.5
9	539051.56	1304328.84	-	1.5
10	539062.55	1304329.15	-	1.5
11	539063.34	1304313.43	-	1.5
12	539052	1304313.12	-	1.5



ДОКУМЕНТ ПОДПИСАН
ЭЛЕКТРОННОЙ ПОДПИСЬЮ

Сертификат: 00ВВ056В7401СВ38D2В3576АСDС8425108

Владелец: ФЕДЕРАЛЬНАЯ СЛУЖБА ГОСУДАРСТВЕННОЙ

РЕГИСТРАЦИИ, КАДАСТРА И КАРТОГРАФИИ

Действителен: с 27.06.2023 по 19.09.2024

полное наименование должности

инициалы, фамилия

Земельный участок

вид объекта недвижимости

Лист № 196 раздела 3.2

Всего листов раздела 3.2: 375

Всего разделов: 7

Всего листов выписки: 1210

06.12.2023г. № КУВИ-001/2023-273313032

Кадастровый номер:

47:01:0000000:4(Единое землепользование)

1	2	3	4	5
1	535272.85	1304469.13	-	-
2	535370.83	1304460.14	-	-
3	535498.93	1304441.54	-	-
4	535632.09	1304421.46	-	-
5	535753.79	1304398.13	-	-
6	535749.99	1304383.62	-	-
7	535856.56	1304357.06	-	-
8	535955.45	1304339.85	-	-
9	536058.26	1304336.84	-	-
10	536099.4	1304340.75	-	-
11	536163.33	1304346.83	-	-
12	536160.33	1304361.49	-	-
13	536256.11	1304384.06	-	-
14	536399.01	1304441.3	-	-
15	536578.81	1304527.22	-	-
16	536642.43	1304558.48	-	-
17	536647.15	1304550.01	-	-
18	536664.48	1304558.64	-	-
19	536660.52	1304567.19	-	-
20	536758.21	1304600.63	-	-
21	536819.98	1304616.43	-	-
22	536886.08	1304628.2	-	-
23	536971.36	1304635.86	-	-
24	537020.4	1304636.18	-	-
25	537020.5	1304621.18	-	-
26	537136.56	1304611.19	-	-
27	537210.35	1304596.65	-	-
28	537341.13	1304556.92	-	-
29	537434.64	1304527.69	-	-



ДОКУМЕНТ ПОДПИСАН
ЭЛЕКТРОННОЙ ПОДПИСЬЮ

Сертификат: 00ВВ056В7401СВ38D2В3576АСDC8425108

Владелец: ФЕДЕРАЛЬНАЯ СЛУЖБА ГОСУДАРСТВЕННОЙ

РЕГИСТРАЦИИ, КАДАСТРА И КАРТОГРАФИИ

Действителен: с 27.06.2023 по 19.09.2024

полное наименование должности

инициалы, фамилия

Земельный участок			
вид объекта недвижимости			

Лист № 197 раздела 3.2	Всего листов раздела 3.2: 375	Всего разделов: 7	Всего листов выписки: 1210
------------------------	-------------------------------	-------------------	----------------------------

06.12.2023г. № КУВИ-001/2023-273313032

Кадастровый номер: 47:01:0000000:4(Единое землепользование)

1	2	3	4	5
30	537439.11	1304542.01	-	-
31	537615.82	1304486.73	-	-
32	537611.36	1304472.45	-	-
33	537793.83	1304423.48	-	-
34	537796.92	1304438.16	-	-
35	537912.89	1304419.4	-	-
36	537910.93	1304404.52	-	-
37	538059	1304386.41	-	-
38	538060.81	1304401.3	-	-
39	538359.81	1304367.54	-	-
40	538806.27	1304309.57	-	-
41	538812.53	1304372.46	-	-
42	538417.22	1304420.94	-	-
43	538066.66	1304461.01	-	-
44	537899.88	1304481.61	-	-
45	537789.52	1304501.53	-	-
46	537633.74	1304543.99	-	-
47	537537.94	1304573.96	-	-
48	537457.02	1304599.27	-	-
49	537231.42	1304668.63	-	-
50	537148.08	1304685.32	-	-
51	537059.31	1304694.88	-	-
52	536969.36	1304695.84	-	-
53	536877.99	1304687.67	-	-
54	536807.24	1304675.06	-	-
55	536738.89	1304657.54	-	-
56	536645.16	1304623.53	-	-
57	536553.04	1304581.4	-	-
58	536373.35	1304495.54	-	-



ДОКУМЕНТ ПОДПИСАН
ЭЛЕКТРОННОЙ ПОДПИСЬЮ

Сертификат: 00ВВ056В7401СВ38D2В3576АСDC8425108

Владелец: ФЕДЕРАЛЬНАЯ СЛУЖБА ГОСУДАРСТВЕННОЙ

РЕГИСТРАЦИИ, КАДАСТРА И КАРТОГРАФИИ

Действителен: с 27.06.2023 по 19.09.2024

полное наименование должности

инициалы, фамилия

Земельный участок

вид объекта недвижимости

Лист № 198 раздела 3.2

Всего листов раздела 3.2: 375

Всего разделов: 7

Всего листов выписки: 1210

06.12.2023г. № КУВИ-001/2023-273313032

Кадастровый номер:

47:01:0000000:4(Единое землепользование)

1	2	3	4	5
59	536240.42	1304441.97	-	-
60	536148.29	1304420.31	-	-
61	536052.32	1304411.6	-	-
62	535958.56	1304414.78	-	-
63	535873.8	1304430.05	-	-
64	535759.78	1304458.41	-	-
65	535642.13	1304480.62	-	-
66	535507.87	1304500.87	-	-
67	535378.22	1304519.71	-	-
68	535275.76	1304529.07	-	-
69	535272.85	1304469.13	-	-
1	540528.38	1304500.28	-	-
2	540603.19	1304528.63	-	-
3	540865.25	1304627.94	-	-
4	540859.98	1304641.98	-	-
5	540932.57	1304667.82	-	-
6	541029.42	1304697.07	-	-
7	541131.79	1304722.26	-	-
8	541228.26	1304740.81	-	-
9	541352.64	1304757.04	-	-
10	541434.65	1304764.57	-	-
11	542031.1	1304812.99	-	-
12	542149.49	1304822.57	-	-
13	542150.72	1304807.63	-	-
14	542419.64	1304829.4	-	-
15	542449.55	1304831.83	-	-
16	542448.33	1304846.77	-	-
17	542670.98	1304864.81	-	-
18	542741.54	1304870.53	-	-



ДОКУМЕНТ ПОДПИСАН
ЭЛЕКТРОННОЙ ПОДПИСЬЮ

Сертификат: 00ВВ056В7401СВ38D2В3576АСDC8425108

Владелец: ФЕДЕРАЛЬНАЯ СЛУЖБА ГОСУДАРСТВЕННОЙ

РЕГИСТРАЦИИ, КАДАСТРА И КАРТОГРАФИИ

Действителен: с 27.06.2023 по 19.09.2024

полное наименование должности

инициалы, фамилия

Земельный участок			
вид объекта недвижимости			

Лист № 199 раздела 3.2	Всего листов раздела 3.2: 375	Всего разделов: 7	Всего листов выписки: 1210
------------------------	-------------------------------	-------------------	----------------------------

06.12.2023г. № КУВИ-001/2023-273313032

Кадастровый номер: 47:01:0000000:4(Единое землепользование)

1	2	3	4	5
19	542830.91	1304877.1	-	-
20	542926.71	1304879.84	-	-
21	542970.63	1304878.97	-	-
22	543088.95	1304869.07	-	-
23	543087.38	1304854.16	-	-
24	543146.11	1304847.65	-	-
25	543147.98	1304862.54	-	-
26	543356.56	1304836.24	-	-
27	543354.68	1304821.36	-	-
28	543519.39	1304801.13	-	-
29	543521.11	1304816.02	-	-
30	543586.25	1304809.05	-	-
31	543751.11	1304794.93	-	-
32	544044.11	1304769.86	-	-
33	544414.52	1304738.02	-	-
34	544413.22	1304723.08	-	-
35	544490.26	1304717.26	-	-
36	544589.59	1304716.78	-	-
37	544648.65	1304721.63	-	-
38	544734.16	1304735.52	-	-
39	544832.48	1304762.28	-	-
40	544827.82	1304776.54	-	-
41	544944.28	1304821.67	-	-
42	545018.94	1304850.59	-	-
43	545161.32	1304905.76	-	-
44	545155.26	1304967.89	-	-
45	544997.35	1304905.56	-	-
46	544865.16	1304853.4	-	-
47	544793.05	1304828.29	-	-



ДОКУМЕНТ ПОДПИСАН
ЭЛЕКТРОННОЙ ПОДПИСЬЮ

Сертификат: 00ВВ056В7401СВ38D2В3576АСDС8425108

Владелец: ФЕДЕРАЛЬНАЯ СЛУЖБА ГОСУДАРСТВЕННОЙ

РЕГИСТРАЦИИ, КАДАСТРА И КАРТОГРАФИИ

Действителен: с 27.06.2023 по 19.09.2024

полное наименование должности

инициалы, фамилия

Земельный участок			
вид объекта недвижимости			

Лист № 200 раздела 3.2	Всего листов раздела 3.2: 375	Всего разделов: 7	Всего листов выписки: 1210
------------------------	-------------------------------	-------------------	----------------------------

06.12.2023г. № КУВИ-001/2023-273313032

Кадастровый номер: 47:01:0000000:4(Единое землепользование)

1	2	3	4	5
48	544718.97	1304808.98	-	-
49	544640.42	1304796.21	-	-
50	544585.75	1304791.71	-	-
51	544493.72	1304792.19	-	-
52	544369.7	1304802.13	-	-
53	544244.76	1304812.86	-	-
54	544167.86	1304819.47	-	-
55	544014.19	1304832.63	-	-
56	543624.83	1304865.89	-	-
57	543626.11	1304880.83	-	-
58	543478.59	1304896.46	-	-
59	543141.49	1304938.95	-	-
60	543036.35	1304950.08	-	-
61	543034.77	1304935.17	-	-
62	542972.95	1304938.92	-	-
63	542924.91	1304939.88	-	-
64	542829.05	1304937.13	-	-
65	542736.91	1304930.34	-	-
66	542641.15	1304922.58	-	-
67	542639.95	1304937.54	-	-
68	542477.1	1304924.35	-	-
69	542242.27	1304905.33	-	-
70	542243.49	1304890.38	-	-
71	542026.1	1304872.78	-	-
72	541399.77	1304821.95	-	-
73	541307.43	1304812.89	-	-
74	541218.34	1304800	-	-
75	541117.96	1304780.64	-	-
76	541013.5	1304754.93	-	-



ДОКУМЕНТ ПОДПИСАН
ЭЛЕКТРОННОЙ ПОДПИСЬЮ

Сертификат: 00ВВ056В7401СВ38D2В3576АСDC8425108

Владелец: ФЕДЕРАЛЬНАЯ СЛУЖБА ГОСУДАРСТВЕННОЙ

РЕГИСТРАЦИИ, КАДАСТРА И КАРТОГРАФИИ

Действителен: с 27.06.2023 по 19.09.2024

полное наименование должности

инициалы, фамилия

Земельный участок

вид объекта недвижимости

Лист № 201 раздела 3.2

Всего листов раздела 3.2: 375

Всего разделов: 7

Всего листов выписки: 1210

06.12.2023г. № КУВИ-001/2023-273313032

Кадастровый номер:

47:01:0000000:4(Единое землепользование)

1	2	3	4	5
77	540913.72	1304724.77	-	-
78	540528.38	1304500.28	-	-
1	546113.12	1306050.76	-	1.5
2	546078.07	1306002.06	-	1.5
3	546102.42	1305984.54	-	1.5
4	546126.77	1305967.02	-	1.5
5	546226.82	1306104.84	-	1.5
6	546283.28	1306182.61	-	1.5
7	546302.4	1306208.95	-	1.5
8	546347.18	1306260.23	-	1.5
9	546369.37	1306280.42	-	1.5
10	546383.15	1306292.95	-	1.5
11	546435.42	1306329.51	-	1.5
12	546488.59	1306356.9	-	1.5
13	546554.84	1306379.62	-	1.5
14	546599.02	1306389.99	-	1.5
15	546651.49	1306395.97	-	1.5
16	546752.29	1306393.24	-	1.5
17	546893.05	1306385.98	-	1.5
18	547025.76	1306390.6	-	1.5
19	547105.89	1306404.14	-	1.5
20	547158.4	1306417.84	-	1.5
21	547244.72	1306449.43	-	1.5
22	547326.45	1306490.76	-	1.5
23	547390.78	1306535.92	-	1.5
24	547430.8	1306564.01	-	1.5
25	547492.09	1306620.67	-	1.5
26	547573.53	1306704.83	-	1.5
27	547575.02	1306706.19	-	1.5



ДОКУМЕНТ ПОДПИСАН
ЭЛЕКТРОННОЙ ПОДПИСЬЮ

Сертификат: 00ВВ056В7401СВ38D2В3576АСDС8425108

Владелец: ФЕДЕРАЛЬНАЯ СЛУЖБА ГОСУДАРСТВЕННОЙ

РЕГИСТРАЦИИ, КАДАСТРА И КАРТОГРАФИИ

Действителен: с 27.06.2023 по 19.09.2024

полное наименование должности

инициалы, фамилия

Земельный участок			
вид объекта недвижимости			
Лист № 202 раздела 3.2	Всего листов раздела 3.2: 375	Всего разделов: 7	Всего листов выписки: 1210

06.12.2023г. № КУВИ-001/2023-273313032

Кадастровый номер: 47:01:0000000:4(Единое землепользование)

1	2	3	4	5
28	547611.97	1306739.73	-	1.5
29	547634.22	1306759.92	-	1.5
30	547625.52	1306770.73	-	1.5
31	547622.67	1306772.79	-	1.5
32	547619.02	1306773.9	-	1.5
33	547609.53	1306774.57	-	1.5
34	547607.53	1306774.57	-	1.5
35	547605.79	1306775.03	-	1.5
36	547606.67	1306775.74	-	1.5
37	547643.65	1306805.66	-	1.5
38	547653.66	1306813.2	-	1.5
39	547661.67	1306819.24	-	1.5
40	547693.7	1306842.65	-	1.5
41	547729.78	1306869	-	1.5
42	547776.8	1306903.34	-	1.5
43	547830.19	1306944.61	-	1.5
44	547835.66	1306948.87	-	1.5
45	547852.81	1306964.33	-	1.5
46	547865.87	1306976.02	-	1.5
47	547889.46	1306997.22	-	1.5
48	547890.84	1306998.46	-	1.5
49	547898.06	1307005.98	-	1.5
50	547909.08	1307017.45	-	1.5
51	547930.24	1307039.49	-	1.5
52	547939.93	1307049.58	-	1.5
53	547942.15	1307051.9	-	1.5
54	547952.19	1307064.14	-	1.5
55	547968.92	1307084.54	-	1.5
56	547985.8	1307105.12	-	1.5



ДОКУМЕНТ ПОДПИСАН
ЭЛЕКТРОННОЙ ПОДПИСЬЮ

Сертификат: 00ВВ056В7401СВ38D2В3576АСDС8425108

Владелец: ФЕДЕРАЛЬНАЯ СЛУЖБА ГОСУДАРСТВЕННОЙ

РЕГИСТРАЦИИ, КАДАСТРА И КАРТОГРАФИИ

Действителен: с 27.06.2023 по 19.09.2024

полное наименование должности

инициалы, фамилия

Земельный участок

вид объекта недвижимости

Лист № 203 раздела 3.2

Всего листов раздела 3.2: 375

Всего разделов: 7

Всего листов выписки: 1210

06.12.2023г. № КУВИ-001/2023-273313032

Кадастровый номер:

47:01:0000000:4(Единое землепользование)

1	2	3	4	5
57	547992.02	1307112.71	-	1.5
58	547994.04	1307115.17	-	1.5
59	547970.99	1307136.97	-	1.5
60	547969.73	1307135.38	-	1.5
61	547969.11	1307134.59	-	1.5
62	547919.7	1307071.83	-	1.5
63	547869.97	1307020.03	-	1.5
64	547835.41	1306988.98	-	1.5
65	547816.4	1306971.89	-	1.5
66	547764.75	1306931.69	-	1.5
67	547649.31	1306847.38	-	1.5
68	547636.49	1306837.48	-	1.5
69	547596.91	1306806.91	-	1.5
70	547574.53	1306786.64	-	1.5
71	547537.55	1306753.13	-	1.5
72	547531.19	1306747.37	-	1.5
73	547450.13	1306663.59	-	1.5
74	547392.18	1306610.03	-	1.5
75	547353.37	1306582.77	-	1.5
76	547296.59	1306542.9	-	1.5
77	547220.79	1306504.57	-	1.5
78	547140.48	1306475.18	-	1.5
79	547093.29	1306462.86	-	1.5
80	547015.76	1306449.76	-	1.5
81	546897.77	1306445.81	-	1.5
82	546785.66	1306452.33	-	1.5
83	546651.65	1306455.97	-	1.5
84	546585.34	1306448.41	-	1.5
85	546526.95	1306434.7	-	1.5



ДОКУМЕНТ ПОДПИСАН
ЭЛЕКТРОННОЙ ПОДПИСЬЮ

Сертификат: 00ВВ056В7401СВ38D2В3576АСDС8425108

Владелец: ФЕДЕРАЛЬНАЯ СЛУЖБА ГОСУДАРСТВЕННОЙ

РЕГИСТРАЦИИ, КАДАСТРА И КАРТОГРАФИИ

Действителен: с 27.06.2023 по 19.09.2024

полное наименование должности

инициалы, фамилия

Земельный участок			
вид объекта недвижимости			

Лист № 204 раздела 3.2	Всего листов раздела 3.2: 375	Всего разделов: 7	Всего листов выписки: 1210
------------------------	-------------------------------	-------------------	----------------------------

06.12.2023г. № КУВИ-001/2023-273313032

Кадастровый номер:	47:01:0000000:4(Единое землепользование)
--------------------	--

1	2	3	4	5
86	546464.73	1306412.07	-	1.5
87	546404.34	1306380.99	-	1.5
88	546345.47	1306339.83	-	1.5
89	546294.88	1306291.1	-	1.5
90	546228.84	1306211.56	-	1.5
91	546113.12	1306050.76	-	1.5
1	548488.94	1307952.35	-	-
2	548473.52	1307938.06	-	-
3	548471.73	1307936.4	-	-
4	548483.24	1307924.72	-	-
5	548484.11	1307923.84	-	-
6	548524.4	1307882.96	-	-
7	548520.1	1307878.44	-	-
8	548509.24	1307867.06	-	-
9	548497.2	1307854.44	-	-
10	548496.22	1307853.42	-	-
11	548460.39	1307814.75	-	-
12	548453.59	1307807.4	-	-
13	548438.49	1307790.07	-	-
14	548430.86	1307781.31	-	-
15	548419.92	1307768.73	-	-
16	548405.71	1307752.39	-	-
17	548390.79	1307735.24	-	-
18	548369.8	1307707.77	-	-
19	548363.3	1307699.28	-	-
20	548349.36	1307681.03	-	-
21	548340.21	1307669.06	-	-
22	548323.51	1307644.01	-	-
23	548316.01	1307632.76	-	-



ДОКУМЕНТ ПОДПИСАН
ЭЛЕКТРОННОЙ ПОДПИСЬЮ

Сертификат: 00ВВ056В7401СВ38D2В3576АСDС8425108

Владелец: ФЕДЕРАЛЬНАЯ СЛУЖБА ГОСУДАРСТВЕННОЙ

РЕГИСТРАЦИИ, КАДАСТРА И КАРТОГРАФИИ

Действителен: с 27.06.2023 по 19.09.2024

полное наименование должности

инициалы, фамилия

Земельный участок

вид объекта недвижимости

Лист № 205 раздела 3.2

Всего листов раздела 3.2: 375

Всего разделов: 7

Всего листов выписки: 1210

06.12.2023г. № КУВИ-001/2023-273313032

Кадастровый номер:

47:01:0000000:4(Единое землепользование)

1	2	3	4	5
24	548307.33	1307619.74	-	-
25	548296.02	1307602.78	-	-
26	548287.69	1307590.29	-	-
27	548276.22	1307571.31	-	-
28	548264.76	1307552.36	-	-
29	548248.42	1307525.32	-	-
30	548238.43	1307508.78	-	-
31	548224.61	1307485.93	-	-
32	548214.08	1307468.5	-	-
33	548199.34	1307444.12	-	-
34	548188.7	1307426.51	-	-
35	548177.51	1307408.01	-	-
36	548169.83	1307395.3	-	-
37	548159.13	1307377.59	-	-
38	548139.93	1307345.83	-	-
39	548126.77	1307324.05	-	-
40	548105.86	1307289.47	-	-
41	548094.67	1307270.94	-	-
42	548067.54	1307227.2	-	-
43	548056.28	1307209.29	-	-
44	548031.45	1307169.79	-	-
45	548017.68	1307147.89	-	-
46	548041.45	1307131.38	-	-
47	548084.17	1307197.28	-	-
48	548313.02	1307574.2	-	-
49	548338.51	1307610.26	-	-
50	548405.78	1307705.45	-	-
51	548421.67	1307693.3	-	-
52	548481.71	1307760.39	-	-



ДОКУМЕНТ ПОДПИСАН
ЭЛЕКТРОННОЙ ПОДПИСЬЮ

Сертификат: 00ВВ056В7401СВ38D2В3576АСDС8425108

Владелец: ФЕДЕРАЛЬНАЯ СЛУЖБА ГОСУДАРСТВЕННОЙ

РЕГИСТРАЦИИ, КАДАСТРА И КАРТОГРАФИИ

Действителен: с 27.06.2023 по 19.09.2024

полное наименование должности

инициалы, фамилия

Земельный участок

вид объекта недвижимости

Лист № 206 раздела 3.2

Всего листов раздела 3.2: 375

Всего разделов: 7

Всего листов выписки: 1210

06.12.2023г. № КУВИ-001/2023-273313032

Кадастровый номер:

47:01:0000000:4(Единое землепользование)

1	2	3	4	5
53	548500.62	1307781.52	-	-
54	548559.51	1307847.33	-	-
55	548560.6	1307848.28	-	-
56	548576.01	1307861.74	-	-
57	548668.96	1307942.96	-	-
58	549036.66	1308207.61	-	-
59	549025.02	1308223.87	-	-
60	549036.9	1308231.92	-	-
61	549083.23	1308263.3	-	-
62	549210.69	1308349.65	-	-
63	549330.14	1308421.66	-	-
64	549406.95	1308460.14	-	-
65	549548.51	1308527.97	-	-
66	549626.77	1308575.26	-	-
67	549698.3	1308633.04	-	-
68	549830.74	1308744.22	-	-
69	549904.43	1308789.78	-	-
70	550000.94	1308837.55	-	-
71	550095.76	1308896.2	-	-
72	550192.93	1308993.5	-	-
73	550248.33	1309083.91	-	-
74	550275.66	1309153.18	-	-
75	550291.85	1309213.23	-	-
76	550322.24	1309210.99	-	-
77	550331.26	1309410.69	-	-
78	550302.78	1309411.18	-	-
79	550306.29	1309615.65	-	-
80	550286.14	1309615.35	-	-
81	550286.37	1309628.75	-	-



ДОКУМЕНТ ПОДПИСАН
ЭЛЕКТРОННОЙ ПОДПИСЬЮ

Сертификат: 00ВВ056В7401СВ38D2В3576АСDС8425108

Владелец: ФЕДЕРАЛЬНАЯ СЛУЖБА ГОСУДАРСТВЕННОЙ

РЕГИСТРАЦИИ, КАДАСТРА И КАРТОГРАФИИ

Действителен: с 27.06.2023 по 19.09.2024

полное наименование должности

инициалы, фамилия

Земельный участок			
вид объекта недвижимости			

Лист № 207 раздела 3.2	Всего листов раздела 3.2: 375	Всего разделов: 7	Всего листов выписки: 1210
------------------------	-------------------------------	-------------------	----------------------------

06.12.2023г. № КУВИ-001/2023-273313032

Кадастровый номер: 47:01:0000000:4(Единое землепользование)

1	2	3	4	5
82	550286.46	1309634.34	-	-
83	550306.6	1309634.01	-	-
84	550311.5	1309928.75	-	-
85	550311.52	1309929.76	-	-
86	550311.47	1309929.77	-	-
87	550305.44	1309930.69	-	-
88	550304.78	1309930.79	-	-
89	550300.11	1309931.31	-	-
90	550295.75	1309931.8	-	-
91	550294.26	1309931.9	-	-
92	550287.41	1309932.28	-	-
93	550284.69	1309932.43	-	-
94	550281.6	1309930.86	-	-
95	550279.7	1309931.97	-	-
96	550278.22	1309932.79	-	-
97	550271.67	1309933.33	-	-
98	550268.13	1309933.62	-	-
99	550258.35	1309934.43	-	-
100	550251.6	1309934.99	-	-
101	550251.56	1309932.98	-	-
102	550246.62	1309636	-	-
103	550266.78	1309631.49	-	-
104	550266.57	1309618.25	-	-
105	550246.38	1309621.96	-	-
106	550244	1309482.72	-	-
107	550242.79	1309412.21	-	-
108	550235.8	1309247.59	-	-
109	550219.7	1309174.83	-	-
110	550194.43	1309110.79	-	-



ДОКУМЕНТ ПОДПИСАН
ЭЛЕКТРОННОЙ ПОДПИСЬЮ

Сертификат: 00ВВ056В7401СВ38D2В3576АСDС8425108

Владелец: ФЕДЕРАЛЬНАЯ СЛУЖБА ГОСУДАРСТВЕННОЙ

РЕГИСТРАЦИИ, КАДАСТРА И КАРТОГРАФИИ

Действителен: с 27.06.2023 по 19.09.2024

полное наименование должности

инициалы, фамилия

Земельный участок

вид объекта недвижимости

Лист № 208 раздела 3.2

Всего листов раздела 3.2: 375

Всего разделов: 7

Всего листов выписки: 1210

06.12.2023г. № КУВИ-001/2023-273313032

Кадастровый номер:

47:01:000000:4(Единое землепользование)

1	2	3	4	5
111	550144.39	1309029.12	-	-
112	550058.74	1308943.54	-	-
113	549972.86	1308890.61	-	-
114	549876.09	1308842.7	-	-
115	549795.54	1308792.84	-	-
116	549659.9	1308679.15	-	-
117	549592.25	1308624.5	-	-
118	549519.97	1308580.83	-	-
119	549380.55	1308514.02	-	-
120	549301.16	1308474.26	-	-
121	549178.49	1308400.29	-	-
122	549074.54	1308329.86	-	-
123	549028.21	1308298.48	-	-
124	548990.08	1308272.64	-	-
125	548978.43	1308288.9	-	-
126	548627.68	1308036.83	-	-
127	548612.81	1308056.92	-	-
128	548517.05	1307976.64	-	-
129	548497.22	1307960.02	-	-
130	548501.67	1307958.07	-	-
131	548497.43	1307948.63	-	-
132	548488.94	1307952.35	-	-
1	530005.37	1283194.65	-	-
2	530155.54	1282992.32	-	-
3	530297.03	1282800.21	-	-
4	530385.75	1282681.09	-	-
5	530487.33	1282555.55	-	-
6	530620.42	1282407.37	-	-
7	530790.75	1282220.54	-	-



ДОКУМЕНТ ПОДПИСАН
ЭЛЕКТРОННОЙ ПОДПИСЬЮ

Сертификат: 00ВВ056В7401СВ38D2В3576АСDС8425108

Владелец: ФЕДЕРАЛЬНАЯ СЛУЖБА ГОСУДАРСТВЕННОЙ

РЕГИСТРАЦИИ, КАДАСТРА И КАРТОГРАФИИ

Действителен: с 27.06.2023 по 19.09.2024

полное наименование должности

инициалы, фамилия

Земельный участок

вид объекта недвижимости

Лист № 209 раздела 3.2

Всего листов раздела 3.2: 375

Всего разделов: 7

Всего листов выписки: 1210

06.12.2023г. № КУВИ-001/2023-273313032

Кадастровый номер:

47:01:0000000:4(Единое землепользование)

1	2	3	4	5
8	530956.41	1282038.75	-	-
9	530965.84	1282028.39	-	-
10	531126.02	1281852.36	-	-
11	531293.66	1281667.93	-	-
12	531461.76	1281483.43	-	-
13	531629.97	1281298.71	-	-
14	531796.68	1281115.87	-	-
15	531849.91	1281057.26	-	-
16	531852.85	1281054.03	-	-
17	531973.37	1280921.48	-	-
18	532076.66	1280808.38	-	-
19	532087.45	1280796.58	-	-
20	532132.69	1280747.02	-	-
21	532304.86	1280557.95	-	-
22	532470.04	1280374.79	-	-
23	532489.22	1280351.72	-	-
24	532569.2	1280255.59	-	-
25	532618.4	1280184.01	-	-
26	532572.53	1280152.5	-	-
27	532522.83	1280222.61	-	-
28	532435.52	1280338.28	-	-
29	532267.89	1280524.29	-	-
30	532095.75	1280713.33	-	-
31	531929.68	1280895.22	-	-
32	531768.43	1281072.62	-	-
33	531763.04	1281078.55	-	-
34	531620.01	1281235.44	-	-
35	531593.02	1281265.04	-	-
36	531424.81	1281449.76	-	-



ДОКУМЕНТ ПОДПИСАН
ЭЛЕКТРОННОЙ ПОДПИСЬЮ

Сертификат: 00ВВ056В7401СВ38Д2В3576АСДС8425108

Владелец: ФЕДЕРАЛЬНАЯ СЛУЖБА ГОСУДАРСТВЕННОЙ

РЕГИСТРАЦИИ, КАДАСТРА И КАРТОГРАФИИ

Действителен: с 27.06.2023 по 19.09.2024

полное наименование должности

инициалы, фамилия

Земельный участок

вид объекта недвижимости

Лист № 210 раздела 3.2

Всего листов раздела 3.2: 375

Всего разделов: 7

Всего листов выписки: 1210

06.12.2023г. № КУВИ-001/2023-273313032

Кадастровый номер:

47:01:0000000:4(Единое землепользование)

1	2	3	4	5
37	531349.88	1281531.98	-	-
38	531343.16	1281539.37	-	-
39	531256.7	1281634.24	-	-
40	531089.07	1281818.67	-	-
41	530919.41	1282005.11	-	-
42	530866.72	1282062.94	-	-
43	530753.85	1282186.81	-	-
44	530720.07	1282223.77	-	-
45	530706.61	1282238.56	-	-
46	530583.5	1282373.66	-	-
47	530543.4	1282418.3	-	-
48	530449.84	1282522.48	-	-
49	530428.46	1282548.91	-	-
50	530345.78	1282651.07	-	-
51	530309.94	1282699.18	-	-
52	530256.78	1282770.53	-	-
53	530115.41	1282962.49	-	-
54	529992.08	1283128.66	-	-
55	529968.25	1283160.78	-	-
56	529876.68	1283275.85	-	-
57	530005.37	1283194.65	-	-
1	528303.3	1286374.92	-	-
2	528425.95	1286138.34	-	-
3	528480.28	1286033.47	-	-
4	528484.88	1286024.59	-	-
5	528498.7	1285997.95	-	-
6	528544.58	1285909.42	-	-
7	528656.33	1285693.63	-	-
8	528769.99	1285474.26	-	-



ДОКУМЕНТ ПОДПИСАН
ЭЛЕКТРОННОЙ ПОДПИСЬЮ

Сертификат: 00ВВ056В7401СВ38D2В3576АСDС8425108

Владелец: ФЕДЕРАЛЬНАЯ СЛУЖБА ГОСУДАРСТВЕННОЙ

РЕГИСТРАЦИИ, КАДАСТРА И КАРТОГРАФИИ

Действителен: с 27.06.2023 по 19.09.2024

полное наименование должности

инициалы, фамилия

Земельный участок

вид объекта недвижимости

Лист № 211 раздела 3.2

Всего листов раздела 3.2: 375

Всего разделов: 7

Всего листов выписки: 1210

06.12.2023г. № КУВИ-001/2023-273313032

Кадастровый номер:

47:01:0000000:4(Единое землепользование)

1	2	3	4	5
9	528815.91	1285385.65	-	-
10	528886.11	1285250.33	-	-
11	528921.39	1285182.33	-	-
12	529004.58	1285020.88	-	-
13	529057.94	1284917.3	-	-
14	529004.11	1284892.29	-	-
15	528868.14	1285154.69	-	-
16	528832.84	1285222.69	-	-
17	528716.7	1285446.69	-	-
18	528603.05	1285666.01	-	-
19	528491.31	1285881.83	-	-
20	528372.66	1286110.76	-	-
21	528266.22	1286316.18	-	-
22	528303.3	1286374.92	-	-
1	519572.31	1305361.91	-	-
2	519596.92	1305274.71	-	-
3	519603.75	1305252.6	-	-
4	519693.46	1304958.82	-	-
5	519700.99	1304929.81	-	-
6	519749.33	1304759.05	-	-
7	519791.55	1304613.06	-	-
8	519878.49	1304311.87	-	-
9	519901.37	1304230.81	-	-
10	519943.32	1304083.19	-	-
11	519932.15	1304059.47	-	-
12	519955.67	1304050.13	-	-
13	519978.41	1303956.97	-	-
14	519956.26	1303934.04	-	-
15	519933.82	1304012.04	-	-



ДОКУМЕНТ ПОДПИСАН
ЭЛЕКТРОННОЙ ПОДПИСЬЮ

Сертификат: 00ВВ056В7401СВ38D2В3576АСDC8425108

Владелец: ФЕДЕРАЛЬНАЯ СЛУЖБА ГОСУДАРСТВЕННОЙ

РЕГИСТРАЦИИ, КАДАСТРА И КАРТОГРАФИИ

Действителен: с 27.06.2023 по 19.09.2024

полное наименование должности

инициалы, фамилия

Земельный участок

вид объекта недвижимости

Лист № 212 раздела 3.2

Всего листов раздела 3.2: 375

Всего разделов: 7

Всего листов выписки: 1210

06.12.2023г. № КУВИ-001/2023-273313032

Кадастровый номер:

47:01:0000000:4(Единое землепользование)

1	2	3	4	5
16	519905.8	1304108.02	-	-
17	519899.02	1304131.54	-	-
18	519887.34	1304171.6	-	-
19	519878.95	1304200.51	-	-
20	519849.98	1304300.54	-	-
21	519822.33	1304396.02	-	-
22	519791.22	1304505.61	-	-
23	519767.53	1304587.81	-	-
24	519740.03	1304683.08	-	-
25	519712.19	1304779.56	-	-
26	519666.39	1304940.34	-	-
27	519646.81	1305006.78	-	-
28	519638.67	1305033.13	-	-
29	519600.55	1305159.57	-	-
30	519568.16	1305266.18	-	-
31	519542.5	1305356.42	-	-
32	519572.31	1305361.91	-	-
1	519330.44	1306241.01	-	-
2	519351.72	1306135.07	-	-
3	519357.78	1306114.18	-	-
4	519378.55	1306035.57	-	-
5	519433.93	1305843.18	-	-
6	519560.93	1305402.15	-	-
7	519572.31	1305361.91	-	-
8	519542.5	1305356.42	-	-
9	519538.55	1305370.3	-	-
10	519481.79	1305567.8	-	-
11	519377.42	1305931.24	-	-
12	519349.65	1306027.5	-	-



ДОКУМЕНТ ПОДПИСАН
ЭЛЕКТРОННОЙ ПОДПИСЬЮ

Сертификат: 00ВВ056В7401СВ38D2В3576АСDС8425108

Владелец: ФЕДЕРАЛЬНАЯ СЛУЖБА ГОСУДАРСТВЕННОЙ

РЕГИСТРАЦИИ, КАДАСТРА И КАРТОГРАФИИ

Действителен: с 27.06.2023 по 19.09.2024

полное наименование должности

инициалы, фамилия

Земельный участок

вид объекта недвижимости

Лист № 213 раздела 3.2

Всего листов раздела 3.2: 375

Всего разделов: 7

Всего листов выписки: 1210

06.12.2023г. № КУВИ-001/2023-273313032

Кадастровый номер:

47:01:0000000:4(Единое землепользование)

1	2	3	4	5
13	519325.4	1306117.37	-	-
14	519321.26	1306134.76	-	-
15	519313.25	1306173.47	-	-
16	519303.03	1306224.9	-	-
17	519330.44	1306241.01	-	-
1	519512.46	1305350.9	-	-
2	519542.5	1305356.42	-	-
3	519565.42	1305275.8	-	-
4	519568.16	1305266.18	-	-
5	519571.07	1305256.61	-	-
6	519600.55	1305159.57	-	-
7	519605.16	1305144.28	-	-
8	519613.9	1305115.29	-	-
9	519614.78	1305112.37	-	-
10	519631.24	1305057.78	-	-
11	519638.67	1305033.13	-	-
12	519642.9	1305019.44	-	-
13	519643.63	1305017.11	-	-
14	519646.81	1305006.78	-	-
15	519655.09	1304978.77	-	-
16	519666.39	1304940.34	-	-
17	519668.04	1304934.82	-	-
18	519669.67	1304929.29	-	-
19	519671.31	1304923.76	-	-
20	519672.03	1304921.34	-	-
21	519672.94	1304918.23	-	-
22	519674.56	1304912.7	-	-
23	519676.18	1304907.17	-	-
24	519677.8	1304901.64	-	-



ДОКУМЕНТ ПОДПИСАН
ЭЛЕКТРОННОЙ ПОДПИСЬЮ

Сертификат: 00ВВ056В7401СВ38D2В3576АСDC8425108

Владелец: ФЕДЕРАЛЬНАЯ СЛУЖБА ГОСУДАРСТВЕННОЙ

РЕГИСТРАЦИИ, КАДАСТРА И КАРТОГРАФИИ

Действителен: с 27.06.2023 по 19.09.2024

полное наименование должности

инициалы, фамилия

Земельный участок

вид объекта недвижимости

Лист № 214 раздела 3.2

Всего листов раздела 3.2: 375

Всего разделов: 7

Всего листов выписки: 1210

06.12.2023г. № КУВИ-001/2023-273313032

Кадастровый номер:

47:01:0000000:4(Единое землепользование)

1	2	3	4	5
25	519679.41	1304896.1	-	-
26	519681.02	1304890.56	-	-
27	519682.62	1304885.03	-	-
28	519684.22	1304879.49	-	-
29	519685.81	1304873.94	-	-
30	519687.4	1304868.4	-	-
31	519688.98	1304862.86	-	-
32	519690.56	1304857.32	-	-
33	519692.13	1304851.77	-	-
34	519693.7	1304846.22	-	-
35	519695.27	1304840.67	-	-
36	519696.83	1304835.12	-	-
37	519698.39	1304829.57	-	-
38	519699.94	1304824.02	-	-
39	519701.49	1304818.47	-	-
40	519703.03	1304812.91	-	-
41	519704.57	1304807.36	-	-
42	519706.1	1304801.8	-	-
43	519707.63	1304796.24	-	-
44	519709.16	1304790.68	-	-
45	519710.67	1304785.12	-	-
46	519712.19	1304779.56	-	-
47	519740.03	1304683.08	-	-
48	519767.53	1304587.81	-	-
49	519791.22	1304505.61	-	-
50	519822.33	1304396.02	-	-
51	519849.98	1304300.54	-	-
52	519878.95	1304200.51	-	-
53	519887.34	1304171.6	-	-



ДОКУМЕНТ ПОДПИСАН
ЭЛЕКТРОННОЙ ПОДПИСЬЮ

Сертификат: 00ВВ056В7401СВ38D2В3576АСDС8425108

Владелец: ФЕДЕРАЛЬНАЯ СЛУЖБА ГОСУДАРСТВЕННОЙ

РЕГИСТРАЦИИ, КАДАСТРА И КАРТОГРАФИИ

Действителен: с 27.06.2023 по 19.09.2024

полное наименование должности

инициалы, фамилия

Земельный участок			
вид объекта недвижимости			

Лист № 215 раздела 3.2	Всего листов раздела 3.2: 375	Всего разделов: 7	Всего листов выписки: 1210
------------------------	-------------------------------	-------------------	----------------------------

06.12.2023г. № КУВИ-001/2023-273313032

Кадастровый номер: 47:01:0000000:4(Единое землепользование)

1	2	3	4	5
54	519896.75	1304139.33	-	-
55	519899.02	1304131.54	-	-
56	519901.35	1304123.47	-	-
57	519905.8	1304108.02	-	-
58	519933.82	1304012.04	-	-
59	519956.26	1303934.04	-	-
60	519943.15	1303920.4	-	-
61	519930.13	1303906.98	-	-
62	519889.19	1304041.61	-	-
63	519903.42	1304045.42	-	-
64	519905.36	1304045.99	-	-
65	519895.38	1304082.05	-	-
66	519873.49	1304092.43	-	-
67	519867.36	1304114.05	-	-
68	519862.87	1304129.84	-	-
69	519816.53	1304293.14	-	-
70	519760.04	1304507.51	-	-
71	519738.09	1304578.09	-	-
72	519730.32	1304603.37	-	-
73	519727.31	1304602.42	-	-
74	519721.25	1304623.69	-	-
75	519724.4	1304624.67	-	-
76	519691.68	1304742.42	-	-
77	519667.6	1304825.88	-	-
78	519651.49	1304881.71	-	-
79	519646.3	1304901.71	-	-
80	519635.76	1304942.39	-	-
81	519630	1304961.22	-	-
82	519618.42	1304999.16	-	-



ДОКУМЕНТ ПОДПИСАН
ЭЛЕКТРОННОЙ ПОДПИСЬЮ

Сертификат: 00ВВ056В7401СВ38D2В3576АСDС8425108

Владелец: ФЕДЕРАЛЬНАЯ СЛУЖБА ГОСУДАРСТВЕННОЙ

РЕГИСТРАЦИИ, КАДАСТРА И КАРТОГРАФИИ

Действителен: с 27.06.2023 по 19.09.2024

полное наименование должности

инициалы, фамилия

Земельный участок

вид объекта недвижимости

Лист № 216 раздела 3.2

Всего листов раздела 3.2: 375

Всего разделов: 7

Всего листов выписки: 1210

06.12.2023г. № КУВИ-001/2023-273313032

Кадастровый номер:

47:01:0000000:4(Единое землепользование)

1	2	3	4	5
83	519617.62	1305001.78	-	-
84	519604.87	1305043.5	-	-
85	519604.83	1305043.64	-	-
86	519597.9	1305066.33	-	-
87	519588.22	1305098.03	-	-
88	519586.44	1305103.87	-	-
89	519546.03	1305236.16	-	-
90	519542.35	1305248.1	-	-
91	519539.4	1305257.65	-	-
92	519536.62	1305267.26	-	-
93	519512.46	1305350.9	-	-
1	516591.86	1301630.67	-	1.5
2	516643.17	1301573.16	-	1.5
3	516632.09	1301562.9	-	1.5
4	516515.13	1301691.9	-	1.5
5	516381.41	1301842.15	-	1.5
6	516340.7	1301888.98	-	1.5
7	516325.04	1301907	-	1.5
8	516205.42	1302044.64	-	1.5
9	515978.03	1302306.59	-	1.5
10	515872.35	1302428.78	-	1.5
11	515714.78	1302610.88	-	1.5
12	515660.95	1302673.45	-	1.5
13	515520.1	1302836.47	-	1.5
14	515501.79	1302857.66	-	1.5
15	515494.02	1302866.66	-	1.5
16	515344.55	1303040.88	-	1.5
17	515316.15	1303074.06	-	1.5
18	515283.03	1303112.75	-	1.5



ДОКУМЕНТ ПОДПИСАН
ЭЛЕКТРОННОЙ ПОДПИСЬЮ

Сертификат: 00ВВ056В7401СВ38D2В3576АСDС8425108

Владелец: ФЕДЕРАЛЬНАЯ СЛУЖБА ГОСУДАРСТВЕННОЙ

РЕГИСТРАЦИИ, КАДАСТРА И КАРТОГРАФИИ

Действителен: с 27.06.2023 по 19.09.2024

полное наименование должности

инициалы, фамилия

Земельный участок

вид объекта недвижимости

Лист № 217 раздела 3.2

Всего листов раздела 3.2: 375

Всего разделов: 7

Всего листов выписки: 1210

06.12.2023г. № КУВИ-001/2023-273313032

Кадастровый номер:

47:01:0000000:4(Единое землепользование)

1	2	3	4	5
19	515267.7	1303130.55	-	1.5
20	515150.61	1303267.09	-	1.5
21	515075.46	1303354.62	-	1.5
22	515099.82	1303375.51	-	1.5
23	515129.83	1303340.51	-	1.5
24	515308.83	1303131.74	-	1.5
25	515403.21	1303021.66	-	1.5
26	515445.1	1302972.77	-	1.5
27	515439.54	1302967.89	-	1.5
28	515446.49	1302959.32	-	1.5
29	515452.29	1302964.42	-	1.5
30	515468.3	1302945.75	-	1.5
31	515474.84	1302938.17	-	1.5
32	515507.49	1302900.31	-	1.5
33	515526.22	1302878.6	-	1.5
34	515544.51	1302857.4	-	1.5
35	515630.71	1302757.46	-	1.5
36	515790.94	1302572.12	-	1.5
37	515954.45	1302383	-	1.5
38	516017.94	1302309.71	-	1.5
39	516121.31	1302190.57	-	1.5
40	516289.94	1301996.28	-	1.5
41	516335.58	1301943.97	-	1.5
42	516351.25	1301926	-	1.5
43	516450.42	1301812.32	-	1.5
44	516515.91	1301739.3	-	1.5
45	516594.25	1301652.52	-	1.5
46	516604.19	1301641.55	-	1.5
47	516591.86	1301630.67	-	1.5



ДОКУМЕНТ ПОДПИСАН
ЭЛЕКТРОННОЙ ПОДПИСЬЮ

Сертификат: 00ВВ056В7401СВ38D2В3576АСDС8425108

Владелец: ФЕДЕРАЛЬНАЯ СЛУЖБА ГОСУДАРСТВЕННОЙ

РЕГИСТРАЦИИ, КАДАСТРА И КАРТОГРАФИИ

Действителен: с 27.06.2023 по 19.09.2024

полное наименование должности

инициалы, фамилия

Земельный участок			
вид объекта недвижимости			

Лист № 218 раздела 3.2	Всего листов раздела 3.2: 375	Всего разделов: 7	Всего листов выписки: 1210
------------------------	-------------------------------	-------------------	----------------------------

06.12.2023г. № КУВИ-001/2023-273313032

Кадастровый номер: 47:01:0000000:4(Единое землепользование)

1	2	3	4	5
1	515419.5	1302910.49	-	1.5
2	515406.48	1302925.67	-	1.5
3	515321.86	1303024.36	-	1.5
4	515292.57	1303058.52	-	1.5
5	515263.28	1303092.69	-	1.5
6	515097.3	1303286.27	-	1.5
7	515054.27	1303336.46	-	1.5
8	515075.46	1303354.62	-	1.5
9	515150.61	1303267.09	-	1.5
10	515267.7	1303130.55	-	1.5
11	515283.03	1303112.75	-	1.5
12	515316.15	1303074.06	-	1.5
13	515344.55	1303040.88	-	1.5
14	515494.02	1302866.66	-	1.5
15	515501.79	1302857.66	-	1.5
16	515520.1	1302836.47	-	1.5
17	515660.95	1302673.45	-	1.5
18	515640.79	1302654.05	-	1.5
19	515585.32	1302718.22	-	1.5
20	515541.56	1302768.95	-	1.5
21	515499.11	1302818.18	-	1.5
22	515480.82	1302839.39	-	1.5
23	515419.5	1302910.49	-	1.5
1	516675.92	1301468.42	Временный межевой знак	0.5
2	516667.79	1301477.25	Временный межевой знак	0.5
3	516679.54	1301488.1	Временный межевой знак	0.5
4	516687.68	1301479.27	Временный межевой знак	0.5
5	516675.92	1301468.42	Временный межевой знак	0.5
1	517345.58	1300695.41	Временный межевой знак	0.5



ДОКУМЕНТ ПОДПИСАН
ЭЛЕКТРОННОЙ ПОДПИСЬЮ

Сертификат: 00ВВ056В7401СВ38D2В3576АСDС8425108

Владелец: ФЕДЕРАЛЬНАЯ СЛУЖБА ГОСУДАРСТВЕННОЙ

РЕГИСТРАЦИИ, КАДАСТРА И КАРТОГРАФИИ

Действителен: с 27.06.2023 по 19.09.2024

полное наименование должности

инициалы, фамилия

Земельный участок

вид объекта недвижимости

Лист № 219 раздела 3.2

Всего листов раздела 3.2: 375

Всего разделов: 7

Всего листов выписки: 1210

06.12.2023г. № КУВИ-001/2023-273313032

Кадастровый номер:

47:01:000000:4(Единое землепользование)

1	2	3	4	5
2	517409.18	1300624.84	Временный межевой знак	0.5
3	517431.46	1300644.92	Временный межевой знак	0.5
4	517484.77	1300582.97	Временный межевой знак	0.5
5	517515.21	1300593.38	Временный межевой знак	0.5
6	517304.53	1300827.24	Временный межевой знак	0.5
7	517291.14	1300842.1	Временный межевой знак	0.5
8	517249.97	1300887.8	Временный межевой знак	0.5
9	517089.38	1301064.79	Временный межевой знак	0.5
10	516878.36	1301294.76	Временный межевой знак	0.5
11	516808.77	1301371.31	Временный межевой знак	0.5
12	516796.08	1301385.27	Временный межевой знак	0.5
13	516790.5	1301391.41	Временный межевой знак	0.5
14	516713.15	1301474.89	Временный межевой знак	0.5
15	516631.77	1301562.6	Временный межевой знак	0.5
16	516620.82	1301552.67	Временный межевой знак	0.5
17	516619.79	1301550.61	Временный межевой знак	0.5
18	516620.13	1301548.56	Временный межевой знак	0.5
19	516621.16	1301545.82	Временный межевой знак	0.5
20	516622.18	1301540.68	Временный межевой знак	0.5
21	516622.53	1301536.57	Временный межевой знак	0.5
22	516621.84	1301533.49	Временный межевой знак	0.5
23	516621.41	1301533.05	Временный межевой знак	0.5
24	516625	1301529.2	Временный межевой знак	0.5
25	516650.38	1301502.01	Временный межевой знак	0.5
26	516635.68	1301488.44	Временный межевой знак	0.5
27	516761.22	1301351.77	Временный межевой знак	0.5
28	516764.08	1301348.66	Временный межевой знак	0.5
29	516782.52	1301365.54	Временный межевой знак	0.5
30	516791.86	1301354.83	Временный межевой знак	0.5



ДОКУМЕНТ ПОДПИСАН
ЭЛЕКТРОННОЙ ПОДПИСЬЮ

Сертификат: 00ВВ056В7401СВ38D2В3576АСDС8425108

Владелец: ФЕДЕРАЛЬНАЯ СЛУЖБА ГОСУДАРСТВЕННОЙ

РЕГИСТРАЦИИ, КАДАСТРА И КАРТОГРАФИИ

Действителен: с 27.06.2023 по 19.09.2024

полное наименование должности

инициалы, фамилия

Земельный участок

вид объекта недвижимости

Лист № 220 раздела 3.2

Всего листов раздела 3.2: 375

Всего разделов: 7

Всего листов выписки: 1210

06.12.2023г. № КУВИ-001/2023-273313032

Кадастровый номер:

47:01:000000:4(Единое землепользование)

1	2	3	4	5
31	516794.1	1301352.26	Временный межевой знак	0.5
32	516917.3	1301211	Временный межевой знак	0.5
33	517001.11	1301104.69	Временный межевой знак	0.5
34	516971.61	1301077.68	Временный межевой знак	0.5
35	516991.88	1301055.55	Временный межевой знак	0.5
36	516998.63	1301048.18	Временный межевой знак	0.5
37	517009.43	1301057.12	Временный межевой знак	0.5
38	517091.31	1300967.73	Временный межевой знак	0.5
39	517104.46	1300979.77	Временный межевой знак	0.5
40	517256.63	1300811.83	Временный межевой знак	0.5
41	517270.06	1300797.01	Временный межевой знак	0.5
42	517288.88	1300776.24	Временный межевой знак	0.5
43	517311.06	1300739.69	Временный межевой знак	0.5
44	517345.58	1300695.41	Временный межевой знак	0.5
1	517249.46	1300925.1	-	1.5
2	517309.52	1300858.22	-	1.5
3	517320.38	1300846.13	-	1.5
4	517314.49	1300840.81	-	1.5
5	517316.93	1300838.11	-	1.5
6	517323.21	1300831.16	-	1.5
7	517329.07	1300836.46	-	1.5
8	517539.8	1300606.43	-	1.5
9	517543.01	1300602.88	-	1.5
10	517515.21	1300593.38	-	1.5
11	517304.53	1300827.24	-	1.5
12	517291.14	1300842.1	-	1.5
13	517249.97	1300887.8	-	1.5
14	517089.38	1301064.79	-	1.5
15	516878.36	1301294.76	-	1.5



ДОКУМЕНТ ПОДПИСАН
ЭЛЕКТРОННОЙ ПОДПИСЬЮ

Сертификат: 00ВВ056В7401СВ38Д2В3576АСДС8425108

Владелец: ФЕДЕРАЛЬНАЯ СЛУЖБА ГОСУДАРСТВЕННОЙ

РЕГИСТРАЦИИ, КАДАСТРА И КАРТОГРАФИИ

Действителен: с 27.06.2023 по 19.09.2024

полное наименование должности

инициалы, фамилия

Земельный участок

вид объекта недвижимости

Лист № 221 раздела 3.2

Всего листов раздела 3.2: 375

Всего разделов: 7

Всего листов выписки: 1210

06.12.2023г. № КУВИ-001/2023-273313032

Кадастровый номер:

47:01:0000000:4(Единое землепользование)

1	2	3	4	5
16	516808.77	1301371.31	-	1.5
17	516796.08	1301385.27	-	1.5
18	516790.5	1301391.41	-	1.5
19	516713.15	1301474.89	-	1.5
20	516631.77	1301562.6	-	1.5
21	516632.09	1301562.9	-	1.5
22	516643.17	1301573.16	-	1.5
23	516655.07	1301559.83	-	1.5
24	516698.72	1301512.28	-	1.5
25	516722.23	1301486.67	-	1.5
26	516807.31	1301393.99	-	1.5
27	516811.33	1301389.61	-	1.5
28	516817.33	1301384.71	-	1.5
29	516841.34	1301378.3	-	1.5
30	516852.69	1301366.62	-	1.5
31	516865.19	1301353.75	-	1.5
32	516885.12	1301332	-	1.5
33	517118.57	1301069.97	-	1.5
34	517143.99	1301068.37	-	1.5
35	517262.85	1300937.13	-	1.5
36	517249.46	1300925.1	-	1.5
1	512962.64	1305886.7	-	1.5
2	513066.34	1305764.86	-	1.5
3	513079.3	1305749.63	-	1.5
4	513085.79	1305742.01	-	1.5
5	513118.19	1305703.93	-	1.5
6	513163.56	1305650.62	-	1.5
7	513135.49	1305633.74	-	1.5
8	513093.91	1305682.92	-	1.5



ДОКУМЕНТ ПОДПИСАН
ЭЛЕКТРОННОЙ ПОДПИСЬЮ

Сертификат: 00ВВ056В7401СВ38D2В3576АСDС8425108

Владелец: ФЕДЕРАЛЬНАЯ СЛУЖБА ГОСУДАРСТВЕННОЙ

РЕГИСТРАЦИИ, КАДАСТРА И КАРТОГРАФИИ

Действителен: с 27.06.2023 по 19.09.2024

полное наименование должности

инициалы, фамилия

Земельный участок

вид объекта недвижимости

Лист № 222 раздела 3.2

Всего листов раздела 3.2: 375

Всего разделов: 7

Всего листов выписки: 1210

06.12.2023г. № КУВИ-001/2023-273313032

Кадастровый номер:

47:01:0000000:4(Единое землепользование)

1	2	3	4	5
9	513010.84	1305780.3	-	1.5
10	512987.99	1305807.74	-	1.5
11	512933.23	1305871.75	-	1.5
12	512888.39	1305924.47	-	1.5
13	512858.83	1305959.19	-	1.5
14	512883.3	1305979.95	-	1.5
15	512908.44	1305950.41	-	1.5
16	512921.4	1305935.17	-	1.5
17	512929.83	1305925.27	-	1.5
18	512962.64	1305886.7	-	1.5
1	509264.36	1310339.65	-	1.5
2	509224	1310443.02	-	1.5
3	509159.74	1310546.37	-	1.5
4	509188.26	1310565.63	-	1.5
5	509208.37	1310532.63	-	1.5
6	509372.81	1310287.42	-	1.5
7	509497.53	1310101.31	-	1.5
8	509595.39	1309956.27	-	1.5
9	509641.63	1309889.76	-	1.5
10	509669.89	1309849.87	-	1.5
11	509688.74	1309822.84	-	1.5
12	509697.05	1309810.93	-	1.5
13	509701.72	1309804.23	-	1.5
14	509715.35	1309783.3	-	1.5
15	509751.02	1309740.34	-	1.5
16	509827.89	1309626.29	-	1.5
17	509834.22	1309616.89	-	1.5
18	509840.56	1309607.49	-	1.5
19	509905.47	1309511.19	-	1.5



ДОКУМЕНТ ПОДПИСАН
ЭЛЕКТРОННОЙ ПОДПИСЬЮ

Сертификат: 00ВВ056В7401СВ38D2В3576АСDC8425108

Владелец: ФЕДЕРАЛЬНАЯ СЛУЖБА ГОСУДАРСТВЕННОЙ

РЕГИСТРАЦИИ, КАДАСТРА И КАРТОГРАФИИ

Действителен: с 27.06.2023 по 19.09.2024

полное наименование должности

инициалы, фамилия

Земельный участок			
вид объекта недвижимости			

Лист № 223 раздела 3.2	Всего листов раздела 3.2: 375	Всего разделов: 7	Всего листов выписки: 1210
------------------------	-------------------------------	-------------------	----------------------------

06.12.2023г. № КУВИ-001/2023-273313032

Кадастровый номер:	47:01:0000000:4(Единое землепользование)
--------------------	--

1	2	3	4	5
20	510088.68	1309239.44	-	1.5
21	510138.04	1309168.92	-	1.5
22	510150.47	1309152.14	-	1.5
23	510174.07	1309120.44	-	1.5
24	510198.3	1309088.73	-	1.5
25	510234.33	1309043.98	-	1.5
26	510273.47	1308996.74	-	1.5
27	510325.36	1308935.66	-	1.5
28	510394.32	1308854.85	-	1.5
29	510453.96	1308784.62	-	1.5
30	510504.54	1308724.74	-	1.5
31	510599.86	1308612.89	-	1.5
32	510578.63	1308594.83	-	1.5
33	510483.36	1308706.78	-	1.5
34	510454.2	1308741.05	-	1.5
35	510425.04	1308775.32	-	1.5
36	510412.07	1308790.55	-	1.5
37	510379.67	1308828.63	-	1.5
38	510334.3	1308881.94	-	1.5
39	510314.9	1308904.82	-	1.5
40	510250.1	1308981.25	-	1.5
41	510166.36	1309084.86	-	1.5
42	510148.39	1309108.88	-	1.5
43	510118.53	1309149.5	-	1.5
44	510111.66	1309159.34	-	1.5
45	510060.76	1309232.28	-	1.5
46	509948.78	1309398.41	-	1.5
47	509859.45	1309531.15	-	1.5
48	509811.23	1309604.47	-	1.5



ДОКУМЕНТ ПОДПИСАН
ЭЛЕКТРОННОЙ ПОДПИСЬЮ

Сертификат: 00ВВ056В7401СВ38D2В3576АСDС8425108

Владелец: ФЕДЕРАЛЬНАЯ СЛУЖБА ГОСУДАРСТВЕННОЙ

РЕГИСТРАЦИИ, КАДАСТРА И КАРТОГРАФИИ

Действителен: с 27.06.2023 по 19.09.2024

полное наименование должности

инициалы, фамилия

Земельный участок			
вид объекта недвижимости			

Лист № 224 раздела 3.2	Всего листов раздела 3.2: 375	Всего разделов: 7	Всего листов выписки: 1210
------------------------	-------------------------------	-------------------	----------------------------

06.12.2023г. № КУВИ-001/2023-273313032

Кадастровый номер:	47:01:0000000:4(Единое землепользование)
--------------------	--

1	2	3	4	5
49	509798.86	1309623.3	-	1.5
50	509683.02	1309799.45	-	1.5
51	509687.59	1309803.21	-	1.5
52	509679.34	1309815.61	-	1.5
53	509674.64	1309811.75	-	1.5
54	509653.6	1309835.88	-	1.5
55	509631.12	1309863.99	-	1.5
56	509611.31	1309892.72	-	1.5
57	509568.82	1309954.37	-	1.5
58	509554.35	1309943.05	-	1.5
59	509534.67	1309927.57	-	1.5
60	509379.63	1310154.46	-	1.5
61	509271	1310315.95	-	1.5
62	509264.36	1310339.65	-	1.5
1	509680.8	1309919.65	-	1.5
2	509625.62	1309998.2	-	1.5
3	509573.17	1310078.25	-	1.5
4	509578.18	1310081.54	-	1.5
5	509574.35	1310087.4	-	1.5
6	509569.33	1310084.11	-	1.5
7	509556.2	1310104.13	-	1.5
8	509509.37	1310172.6	-	1.5
9	509414.16	1310311.73	-	1.5
10	509450.3	1310336.04	-	1.5
11	509448.32	1310338.99	-	1.5
12	509439.25	1310352.46	-	1.5
13	509431.44	1310364.08	-	1.5
14	509378.41	1310442.9	-	1.5
15	509415.74	1310468.02	-	1.5



ДОКУМЕНТ ПОДПИСАН
ЭЛЕКТРОННОЙ ПОДПИСЬЮ

Сертификат: 00ВВ056В7401СВ38D2В3576АСDС8425108

Владелец: ФЕДЕРАЛЬНАЯ СЛУЖБА ГОСУДАРСТВЕННОЙ

РЕГИСТРАЦИИ, КАДАСТРА И КАРТОГРАФИИ

Действителен: с 27.06.2023 по 19.09.2024

полное наименование должности

инициалы, фамилия

Земельный участок

вид объекта недвижимости

Лист № 225 раздела 3.2

Всего листов раздела 3.2: 375

Всего разделов: 7

Всего листов выписки: 1210

06.12.2023г. № КУВИ-001/2023-273313032

Кадастровый номер:

47:01:0000000:4(Единое землепользование)

1	2	3	4	5
16	509389.19	1310516.45	-	1.5
17	509347.71	1310488.54	-	1.5
18	509283.46	1310584.03	-	1.5
19	509262.2	1310615.53	-	1.5
20	509188.26	1310565.63	-	1.5
21	509208.37	1310532.63	-	1.5
22	509372.81	1310287.42	-	1.5
23	509497.53	1310101.31	-	1.5
24	509595.39	1309956.27	-	1.5
25	509641.63	1309889.76	-	1.5
26	509669.89	1309849.87	-	1.5
27	509688.74	1309822.84	-	1.5
28	509697.05	1309810.93	-	1.5
29	509701.72	1309804.23	-	1.5
30	509715.35	1309783.3	-	1.5
31	509751.02	1309740.34	-	1.5
32	509827.89	1309626.29	-	1.5
33	509834.22	1309616.89	-	1.5
34	509840.56	1309607.49	-	1.5
35	509905.47	1309511.19	-	1.5
36	510088.68	1309239.44	-	1.5
37	510138.04	1309168.92	-	1.5
38	510150.47	1309152.14	-	1.5
39	510174.07	1309120.44	-	1.5
40	510198.3	1309088.73	-	1.5
41	510234.33	1309043.98	-	1.5
42	510273.47	1308996.74	-	1.5
43	510325.36	1308935.66	-	1.5
44	510394.32	1308854.85	-	1.5



ДОКУМЕНТ ПОДПИСАН
ЭЛЕКТРОННОЙ ПОДПИСЬЮ

Сертификат: 00ВВ056В7401СВ38D2В3576АСDС8425108

Владелец: ФЕДЕРАЛЬНАЯ СЛУЖБА ГОСУДАРСТВЕННОЙ

РЕГИСТРАЦИИ, КАДАСТРА И КАРТОГРАФИИ

Действителен: с 27.06.2023 по 19.09.2024

полное наименование должности

инициалы, фамилия

Земельный участок			
вид объекта недвижимости			

Лист № 226 раздела 3.2	Всего листов раздела 3.2: 375	Всего разделов: 7	Всего листов выписки: 1210
------------------------	-------------------------------	-------------------	----------------------------

06.12.2023г. № КУВИ-001/2023-273313032

Кадастровый номер: 47:01:0000000:4(Единое землепользование)

1	2	3	4	5
45	510453.96	1308784.62	-	1.5
46	510504.54	1308724.74	-	1.5
47	510599.86	1308612.89	-	1.5
48	510624.33	1308633.71	-	1.5
49	510470.73	1308814.2	-	1.5
50	510214.41	1309120.8	-	1.5
51	510121.52	1309249.81	-	1.5
52	510110.19	1309266.29	-	1.5
53	509998.56	1309431.91	-	1.5
54	509936.59	1309524	-	1.5
55	509909.23	1309564.65	-	1.5
56	509877.76	1309611.33	-	1.5
57	509871.75	1309620.24	-	1.5
58	509865.08	1309630.13	-	1.5
59	509808.61	1309713.89	-	1.5
60	509728.72	1309833.77	-	1.5
61	509717.23	1309825.9	-	1.5
62	509708.87	1309838.33	-	1.5
63	509720.98	1309847.64	-	1.5
1	509680.8	1309919.65	-	1.5
1	509134.61	1310742	Временный межевой знак	0.5
2	509055.55	1310859.5	Временный межевой знак	0.5
3	509025.01	1310904.9	Временный межевой знак	0.5
4	509012.92	1310922.87	Временный межевой знак	0.5
5	508971.61	1310984.27	Временный межевой знак	0.5
6	508880.63	1311119.49	Временный межевой знак	0.5
7	508872.26	1311131.93	Временный межевой знак	0.5
8	508850.53	1311117.32	Временный межевой знак	0.5
9	508828.2	1311155.34	Временный межевой знак	0.5



ДОКУМЕНТ ПОДПИСАН
ЭЛЕКТРОННОЙ ПОДПИСЬЮ

Сертификат: 00ВВ056В7401СВ38Д2В3576АСДС8425108

Владелец: ФЕДЕРАЛЬНАЯ СЛУЖБА ГОСУДАРСТВЕННОЙ

РЕГИСТРАЦИИ, КАДАСТРА И КАРТОГРАФИИ

Действителен: с 27.06.2023 по 19.09.2024

полное наименование должности

инициалы, фамилия

Земельный участок

вид объекта недвижимости

Лист № 227 раздела 3.2

Всего листов раздела 3.2: 375

Всего разделов: 7

Всего листов выписки: 1210

06.12.2023г. № КУВИ-001/2023-273313032

Кадастровый номер:

47:01:000000:4(Единое землепользование)

1	2	3	4	5
10	508830.59	1311156.66	Временный межевой знак	0.5
11	508816.44	1311181.68	Временный межевой знак	0.5
12	508831.82	1311192.03	Временный межевой знак	0.5
13	508786.28	1311259.72	Временный межевой знак	0.5
14	508773.83	1311251.35	Временный межевой знак	0.5
15	508685.65	1311382.49	Временный межевой знак	0.5
16	508668.89	1311407.33	Временный межевой знак	0.5
17	508663.29	1311415.65	Временный межевой знак	0.5
18	508643.99	1311444.27	Временный межевой знак	0.5
19	508631.2	1311463.23	Временный межевой знак	0.5
20	508620.62	1311478.93	Временный межевой знак	0.5
21	508573.72	1311548.47	Временный межевой знак	0.5
22	508428.77	1311763.73	Временный межевой знак	0.5
23	508333.46	1311905.36	Временный межевой знак	0.5
24	508283.22	1311980.03	Временный межевой знак	0.5
25	508171.56	1312145.96	Временный межевой знак	0.5
26	508110.17	1312237.26	Временный межевой знак	0.5
27	508066.33	1312302.27	Временный межевой знак	0.5
28	508038.38	1312343.72	Временный межевой знак	0.5
29	507958.24	1312462.59	Временный межевой знак	0.5
30	507812.89	1312678.17	Временный межевой знак	0.5
31	507678.73	1312877.17	Временный межевой знак	0.5
32	507650.78	1312918.63	Временный межевой знак	0.5
33	507598.11	1312996.74	Временный межевой знак	0.5
34	507527.48	1313101.64	Временный межевой знак	0.5
35	507493.97	1313151.42	Временный межевой знак	0.5
36	507471.62	1313184.6	Временный межевой знак	0.5
37	507468.27	1313189.57	Временный межевой знак	0.5
38	507458.46	1313204.14	Временный межевой знак	0.5



ДОКУМЕНТ ПОДПИСАН
ЭЛЕКТРОННОЙ ПОДПИСЬЮ

Сертификат: 00ВВ056В7401СВ38Д2В3576АСДС8425108

Владелец: ФЕДЕРАЛЬНАЯ СЛУЖБА ГОСУДАРСТВЕННОЙ

РЕГИСТРАЦИИ, КАДАСТРА И КАРТОГРАФИИ

Действителен: с 27.06.2023 по 19.09.2024

полное наименование должности

инициалы, фамилия

Земельный участок			
вид объекта недвижимости			

Лист № 228 раздела 3.2	Всего листов раздела 3.2: 375	Всего разделов: 7	Всего листов выписки: 1210
------------------------	-------------------------------	-------------------	----------------------------

06.12.2023г. № КУВИ-001/2023-273313032

Кадастровый номер: 47:01:000000:4(Единое землепользование)

1	2	3	4	5
39	507445.94	1313222.76	Временный межевой знак	0.5
40	507412.45	1313272.55	Временный межевой знак	0.5
41	507336.94	1313384.82	Временный межевой знак	0.5
42	507205.57	1313579.73	Временный межевой знак	0.5
43	507060.25	1313795.33	Временный межевой знак	0.5
44	507054.66	1313803.62	Временный межевой знак	0.5
45	506920.06	1314003.71	Временный межевой знак	0.5
46	506796.89	1314186.72	Временный межевой знак	0.5
47	506657.3	1314394.12	Временный межевой знак	0.5
48	506595.89	1314485.38	Временный межевой знак	0.5
49	506517.71	1314601.53	Временный межевой знак	0.5
50	506363.36	1314830.93	Временный межевой знак	0.5
51	506209.57	1315059.89	Временный межевой знак	0.5
52	506075.75	1315259.12	Временный межевой знак	0.5
53	505944.72	1315454.19	Временный межевой знак	0.5
54	505808.7	1315656.47	Временный межевой знак	0.5
55	505790.58	1315647.88	Временный межевой знак	0.5
56	505781.26	1315643.52	Временный межевой знак	0.5
57	505753.81	1315630.57	Временный межевой знак	0.5
58	505894.91	1315420.74	Временный межевой знак	0.5
59	506025.95	1315225.66	Временный межевой знак	0.5
60	506159.77	1315026.43	Временный межевой знак	0.5
61	506313.56	1314797.48	Временный межевой знак	0.5
62	506467.94	1314568.02	Временный межевой знак	0.5
63	506523.79	1314485.06	Временный межевой знак	0.5
64	506607.56	1314360.62	Временный межевой знак	0.5
65	506747.17	1314153.24	Временный межевой знак	0.5
66	506870.22	1313970.44	Временный межевой знак	0.5
67	507010.64	1313761.86	Временный межевой знак	0.5



ДОКУМЕНТ ПОДПИСАН
ЭЛЕКТРОННОЙ ПОДПИСЬЮ

Сертификат: 00ВВ056В7401СВ38D2В3576АСDС8425108

Владелец: ФЕДЕРАЛЬНАЯ СЛУЖБА ГОСУДАРСТВЕННОЙ

РЕГИСТРАЦИИ, КАДАСТРА И КАРТОГРАФИИ

Действителен: с 27.06.2023 по 19.09.2024

полное наименование должности

инициалы, фамилия

Земельный участок

вид объекта недвижимости

Лист № 229 раздела 3.2

Всего листов раздела 3.2: 375

Всего разделов: 7

Всего листов выписки: 1210

06.12.2023г. № КУВИ-001/2023-273313032

Кадастровый номер:

47:01:000000:4(Единое землепользование)

1	2	3	4	5
68	507155.81	1313546.2	Временный межевой знак	0.5
69	507287.18	1313351.28	Временный межевой знак	0.5
70	507362.37	1313239.5	Временный межевой знак	0.5
71	507395.86	1313189.71	Временный межевой знак	0.5
72	507408.67	1313170.66	Временный межевой знак	0.5
73	507418.18	1313156.52	Временный межевой знак	0.5
74	507421.81	1313151.12	Временный межевой знак	0.5
75	507443.86	1313118.38	Временный межевой знак	0.5
76	507477.38	1313068.61	Временный межевой знак	0.5
77	507548.36	1312963.2	Временный межевой знак	0.5
78	507573.08	1312926.55	Временный межевой знак	0.5
79	507628.98	1312843.63	Временный межевой знак	0.5
80	507763.14	1312644.63	Временный межевой знак	0.5
81	507908.49	1312429.05	Временный межевой знак	0.5
82	508038.08	1312236.86	Временный межевой знак	0.5
83	508049.26	1312220.27	Временный межевой знак	0.5
84	508121.78	1312112.46	Временный межевой знак	0.5
85	508233.44	1311946.53	Временный межевой знак	0.5
86	508250.46	1311921.23	Временный межевой знак	0.5
87	508378.99	1311730.24	Временный межевой знак	0.5
88	508490.42	1311564.67	Временный межевой знак	0.5
89	508518.38	1311523.22	Временный межевой знак	0.5
90	508523.97	1311514.93	Временный межевой знак	0.5
91	508574.29	1311440.31	Временный межевой знак	0.5
92	508581.07	1311430.26	Временный межевой знак	0.5
93	508604.44	1311395.6	Временный межевой знак	0.5
94	508613.54	1311382.1	Временный межевой знак	0.5
95	508693.97	1311272.38	Временный межевой знак	0.5
96	508745.65	1311193.73	Временный межевой знак	0.5



ДОКУМЕНТ ПОДПИСАН
ЭЛЕКТРОННОЙ ПОДПИСЬЮ

Сертификат: 00ВВ056В7401СВ38Д2В3576АСDC8425108

Владелец: ФЕДЕРАЛЬНАЯ СЛУЖБА ГОСУДАРСТВЕННОЙ

РЕГИСТРАЦИИ, КАДАСТРА И КАРТОГРАФИИ

Действителен: с 27.06.2023 по 19.09.2024

полное наименование должности

инициалы, фамилия

Земельный участок

вид объекта недвижимости

Лист № 230 раздела 3.2

Всего листов раздела 3.2: 375

Всего разделов: 7

Всего листов выписки: 1210

06.12.2023г. № КУВИ-001/2023-273313032

Кадастровый номер:

47:01:0000000:4(Единое землепользование)

1	2	3	4	5
97	508795.03	1311119.33	Временный межевой знак	0.5
98	508830.37	1311062.1	Временный межевой знак	0.5
99	509066.76	1310695.92	Временный межевой знак	0.5
100	509159.74	1310546.38	Временный межевой знак	0.5
101	509188.26	1310565.63	Временный межевой знак	0.5
102	509262.2	1310615.53	Временный межевой знак	0.5
103	509163.65	1310761.54	Временный межевой знак	0.5
104	509138.76	1310744.79	Временный межевой знак	0.5
1	509134.61	1310742	Временный межевой знак	0.5
1	519041.66	1296928.37	-	-
2	519054.65	1296948.2	-	-
3	519070.01	1296971.6	-	-
4	519119.09	1297046.92	-	-
5	519175.8	1297133.32	-	-
6	519197.92	1297167.3	-	-
7	519232.61	1297220.28	-	-
8	519263.67	1297268.2	-	-
9	519286.03	1297302.31	-	-
10	519350.56	1297400.94	-	-
11	519371.06	1297432.09	-	-
12	519389.1	1297458.14	-	-
13	519398.79	1297471.96	-	-
14	519404.12	1297478.38	-	-
15	519422.83	1297503.22	-	-
16	519437.03	1297519.36	-	-
17	519443	1297526.11	-	-
18	519446.04	1297529.54	-	-
19	519448.64	1297532.48	-	-
20	519467.56	1297551.62	-	-



ДОКУМЕНТ ПОДПИСАН
ЭЛЕКТРОННОЙ ПОДПИСЬЮ

Сертификат: 00BV056B7401CB38D2B3576ACDC8425108

Владелец: ФЕДЕРАЛЬНАЯ СЛУЖБА ГОСУДАРСТВЕННОЙ

РЕГИСТРАЦИИ, КАДАСТРА И КАРТОГРАФИИ

Действителен: с 27.06.2023 по 19.09.2024

полное наименование должности

инициалы, фамилия

Земельный участок

вид объекта недвижимости

Лист № 231 раздела 3.2

Всего листов раздела 3.2: 375

Всего разделов: 7

Всего листов выписки: 1210

06.12.2023г. № КУВИ-001/2023-273313032

Кадастровый номер:

47:01:0000000:4(Единое землепользование)

1	2	3	4	5
21	519477.74	1297561.81	-	-
22	519485.93	1297569.47	-	-
23	519495.03	1297577.97	-	-
24	519507.21	1297588.68	-	-
25	519523.08	1297601.79	-	-
26	519542.03	1297616.66	-	-
27	519547.66	1297621.11	-	-
28	519569.6	1297636.93	-	-
29	519580.32	1297643.14	-	-
30	519593.33	1297650.98	-	-
31	519640.69	1297679.38	-	-
32	519668.95	1297692.78	-	-
33	519698.12	1297706.92	-	-
34	519708.4	1297711.32	-	-
35	519719.23	1297715.18	-	-
36	519752	1297726.6	-	-
37	519762.56	1297729.62	-	-
38	519779.23	1297733.79	-	-
39	519804.29	1297738.7	-	-
40	519822.47	1297742.05	-	-
41	519846.74	1297746.34	-	-
42	519863.08	1297748.44	-	-
43	519882.75	1297750.89	-	-
44	519905.85	1297752.41	-	-
45	519931.48	1297753.23	-	-
46	519934.09	1297753.03	-	-
47	519945.19	1297752.19	-	-
48	519953.56	1297751.56	-	-
49	519954.84	1297751.4	-	-



ДОКУМЕНТ ПОДПИСАН
ЭЛЕКТРОННОЙ ПОДПИСЬЮ

Сертификат: 00ВВ056В7401СВ38D2В3576АСDС8425108

Владелец: ФЕДЕРАЛЬНАЯ СЛУЖБА ГОСУДАРСТВЕННОЙ

РЕГИСТРАЦИИ, КАДАСТРА И КАРТОГРАФИИ

Действителен: с 27.06.2023 по 19.09.2024

полное наименование должности

инициалы, фамилия

Земельный участок

вид объекта недвижимости

Лист № 232 раздела 3.2

Всего листов раздела 3.2: 375

Всего разделов: 7

Всего листов выписки: 1210

06.12.2023г. № КУВИ-001/2023-273313032

Кадастровый номер:

47:01:0000000:4(Единое землепользование)

1	2	3	4	5
50	519965.78	1297750.01	-	-
51	519971.79	1297749.25	-	-
52	520008.25	1297743.74	-	-
53	520020.58	1297740.84	-	-
54	520030.07	1297738.42	-	-
55	520044.26	1297734.45	-	-
56	520064.16	1297727.19	-	-
57	520093.07	1297714.46	-	-
58	520124.7	1297696.7	-	-
59	520147.96	1297681.86	-	-
60	520163.59	1297671.03	-	-
61	520172.41	1297664.21	-	-
62	520178.43	1297658.6	-	-
63	520187.25	1297650.17	-	-
64	520203.69	1297633.72	-	-
65	520219.19	1297617.42	-	-
66	520227.5	1297625.03	-	-
67	520236.58	1297633.31	-	-
68	520096.38	1297795.92	-	-
69	519953.51	1297966.09	-	-
70	519897.57	1298033.68	-	-
71	519889.12	1298043.18	-	-
72	519812.07	1298127.66	-	-
73	519699.14	1298263.89	-	-
74	519632.26	1298352.76	-	-
75	519562.04	1298459.04	-	-
76	519550.39	1298478.79	-	-
77	519540.21	1298499.32	-	-
78	519504.59	1298577.96	-	-



ДОКУМЕНТ ПОДПИСАН
ЭЛЕКТРОННОЙ ПОДПИСЬЮ

Сертификат: 00ВВ056В7401СВ38D2В3576АСDС8425108

Владелец: ФЕДЕРАЛЬНАЯ СЛУЖБА ГОСУДАРСТВЕННОЙ

РЕГИСТРАЦИИ, КАДАСТРА И КАРТОГРАФИИ

Действителен: с 27.06.2023 по 19.09.2024

полное наименование должности

инициалы, фамилия

Земельный участок

вид объекта недвижимости

Лист № 233 раздела 3.2

Всего листов раздела 3.2: 375

Всего разделов: 7

Всего листов выписки: 1210

06.12.2023г. № КУВИ-001/2023-273313032

Кадастровый номер:

47:01:0000000:4(Единое землепользование)

1	2	3	4	5
79	519497.23	1298595.83	-	-
80	519478.88	1298644.17	-	-
81	519475.78	1298652.33	-	-
82	519449.26	1298719.02	-	-
83	519477.19	1298730.4	-	-
84	519461.1	1298769.52	-	-
85	519390.63	1298992.91	-	-
86	519342.11	1299184.31	-	-
87	519327.22	1299279.79	-	-
88	519318.76	1299379.72	-	-
89	519316.82	1299476.2	-	-
90	519333	1299678.63	-	-
91	519387.22	1300151.31	-	-
92	519366.88	1300153.66	-	-
93	519369.48	1300176.22	-	-
94	519367.03	1300176.68	-	-
95	519369.83	1300191.67	-	-
96	519372.28	1300191.21	-	-
97	519374.84	1300213.32	-	-
98	519394.07	1300211.1	-	-
99	519401.24	1300273.59	-	-
100	519439.28	1300605.52	-	-
101	519430.93	1300607.72	-	-
102	519422.83	1300609.04	-	-
103	519419.42	1300608.72	-	-
104	519421.09	1300622.98	-	-
105	519432.38	1300622.36	-	-
106	519440.91	1300619.73	-	-
107	519462.01	1300803.85	-	-



ДОКУМЕНТ ПОДПИСАН
ЭЛЕКТРОННОЙ ПОДПИСЬЮ

Сертификат: 00ВВ056В7401СВ38D2В3576АСDС8425108

Владелец: ФЕДЕРАЛЬНАЯ СЛУЖБА ГОСУДАРСТВЕННОЙ

РЕГИСТРАЦИИ, КАДАСТРА И КАРТОГРАФИИ

Действителен: с 27.06.2023 по 19.09.2024

полное наименование должности

инициалы, фамилия

Земельный участок			
вид объекта недвижимости			

Лист № 234 раздела 3.2	Всего листов раздела 3.2: 375	Всего разделов: 7	Всего листов выписки: 1210
------------------------	-------------------------------	-------------------	----------------------------

06.12.2023г. № КУВИ-001/2023-273313032

Кадастровый номер: 47:01:0000000:4(Единое землепользование)

1	2	3	4	5
108	519511.68	1300798.11	-	-
109	519518.49	1300867.86	-	-
110	519520.59	1301274.3	-	-
111	519470.48	1301274.62	-	-
112	519468.82	1301471.79	-	-
113	519470.77	1301525.38	-	-
114	519476.91	1301578.65	-	-
115	519487.66	1301632.05	-	-
116	519501.41	1301680.15	-	-
117	519543.31	1301779.97	-	-
118	519569.32	1301825.76	-	-
119	519597.35	1301867.51	-	-
120	519626.6	1301901.66	-	-
121	519667.31	1301948.42	-	-
122	519689.49	1301968.62	-	-
123	519748.66	1302017.91	-	-
124	519803.01	1302060.29	-	-
125	519857.5	1302102.89	-	-
126	519876.92	1302118.13	-	-
127	519919.97	1302152.17	-	-
128	519965.22	1302187.89	-	-
129	520005.5	1302219.5	-	-
130	520051.79	1302255.84	-	-
131	520137.44	1302333.83	-	-
132	520175.81	1302379.78	-	-
133	520208.5	1302427.77	-	-
134	520236.97	1302479.14	-	-
135	520260.15	1302531.56	-	-
136	520278.86	1302587.68	-	-



ДОКУМЕНТ ПОДПИСАН
ЭЛЕКТРОННОЙ ПОДПИСЬЮ

Сертификат: 00ВВ056В7401СВ38D2В3576АСDС8425108

Владелец: ФЕДЕРАЛЬНАЯ СЛУЖБА ГОСУДАРСТВЕННОЙ

РЕГИСТРАЦИИ, КАДАСТРА И КАРТОГРАФИИ

Действителен: с 27.06.2023 по 19.09.2024

полное наименование должности

инициалы, фамилия

Земельный участок

вид объекта недвижимости

Лист № 235 раздела 3.2

Всего листов раздела 3.2: 375

Всего разделов: 7

Всего листов выписки: 1210

06.12.2023г. № КУВИ-001/2023-273313032

Кадастровый номер:

47:01:0000000:4(Единое землепользование)

1	2	3	4	5
137	520298.5	1302723.3	-	-
138	520302.02	1302747.63	-	-
139	520300.88	1302786.17	-	-
140	520300.68	1302793	-	-
141	520300.44	1302801.17	-	-
142	520295.81	1302844.77	-	-
143	520293.76	1302852.79	-	-
144	520266.27	1302960.15	-	-
145	520245.09	1303042.88	-	-
146	520186.3	1303246.21	-	-
147	520177.84	1303275.36	-	-
148	520152.59	1303362.42	-	-
149	520114.97	1303492.07	-	-
150	520018.32	1303827.51	-	-
151	519993.32	1303900.04	-	-
152	519978.41	1303956.97	-	-
153	519956.26	1303934.04	-	-
154	519943.15	1303920.4	-	-
155	519930.13	1303906.98	-	-
156	519936.58	1303882.53	-	-
157	519960.71	1303810.76	-	-
158	519988.24	1303715.08	-	-
159	520028.11	1303576.89	-	-
160	520095.01	1303345.7	-	-
161	520120.2	1303258.62	-	-
162	520187.19	1303027.1	-	-
163	520208.15	1302945.26	-	-
164	520232.4	1302850.57	-	-
165	520236.61	1302834.11	-	-



ДОКУМЕНТ ПОДПИСАН
ЭЛЕКТРОННОЙ ПОДПИСЬЮ

Сертификат: 00ВВ056В7401СВ38D2В3576АСDС8425108

Владелец: ФЕДЕРАЛЬНАЯ СЛУЖБА ГОСУДАРСТВЕННОЙ

РЕГИСТРАЦИИ, КАДАСТРА И КАРТОГРАФИИ

Действителен: с 27.06.2023 по 19.09.2024

полное наименование должности

инициалы, фамилия

Земельный участок

вид объекта недвижимости

Лист № 236 раздела 3.2

Всего листов раздела 3.2: 375

Всего разделов: 7

Всего листов выписки: 1210

06.12.2023г. № КУВИ-001/2023-273313032

Кадастровый номер:

47:01:0000000:4(Единое землепользование)

1	2	3	4	5
166	520240.62	1302796.31	-	-
167	520240.79	1302790.83	-	-
168	520241.44	1302769.86	-	-
169	520242	1302751.85	-	-
170	520240.28	1302739.95	-	-
171	520235.36	1302705.98	-	-
172	520220.24	1302601.58	-	-
173	520204.13	1302553.22	-	-
174	520183.19	1302505.87	-	-
175	520156.02	1302456.86	-	-
176	520127.91	1302416.04	-	-
177	520094.02	1302375.43	-	-
178	520013.01	1302301.68	-	-
179	519968.46	1302266.7	-	-
180	519928.12	1302235.04	-	-
181	519882.77	1302199.25	-	-
182	519839.8	1302165.27	-	-
183	519820.45	1302150.08	-	-
184	519804.68	1302137.78	-	-
185	519711.38	1302064.92	-	-
186	519668.33	1302030.2	-	-
187	519631.03	1301996.51	-	-
188	519630.88	1301989.4	-	-
189	519616.13	1301980.27	-	-
190	519547.53	1301900.95	-	-
191	519544.4	1301895.83	-	-
192	519518.26	1301857.34	-	-
193	519489.37	1301806.49	-	-
194	519444.71	1301700.07	-	-



ДОКУМЕНТ ПОДПИСАН
ЭЛЕКТРОННОЙ ПОДПИСЬЮ

Сертификат: 00ВВ056В7401СВ38D2В3576АСDС8425108

Владелец: ФЕДЕРАЛЬНАЯ СЛУЖБА ГОСУДАРСТВЕННОЙ

РЕГИСТРАЦИИ, КАДАСТРА И КАРТОГРАФИИ

Действителен: с 27.06.2023 по 19.09.2024

полное наименование должности

инициалы, фамилия

Земельный участок

вид объекта недвижимости

Лист № 237 раздела 3.2

Всего листов раздела 3.2: 375

Всего разделов: 7

Всего листов выписки: 1210

06.12.2023г. № КУВИ-001/2023-273313032

Кадастровый номер:

47:01:0000000:4(Единое землепользование)

1	2	3	4	5
195	519429.32	1301646.25	-	-
196	519417.59	1301588.03	-	-
197	519410.89	1301529.92	-	-
198	519408.82	1301472.87	-	-
199	519410.48	1301273.94	-	-
200	519360.59	1301274.3	-	-
201	519358.68	1300880.63	-	-
202	519323.36	1300562.85	-	-
203	519322.15	1300552.65	-	-
204	519367.09	1300603.94	-	-
205	519397.66	1300619.08	-	-
206	519395.64	1300601.9	-	-
207	519377.5	1300592.46	-	-
208	519319.16	1300526.29	-	-
209	519291.97	1300286.21	-	-
210	519307.31	1300242.06	-	-
211	519313.07	1300225.9	-	-
212	519337.6	1300221.34	-	-
213	519355.87	1300219.23	-	-
214	519353.07	1300194.99	-	-
215	519355.53	1300194.53	-	-
216	519352.58	1300179.52	-	-
217	519348.12	1300180.36	-	-
218	519345.83	1300160.51	-	-
219	519328.13	1300162.55	-	-
220	519273.38	1299685.45	-	-
221	519268.75	1299627.55	-	-
222	519257.02	1299480.98	-	-
223	519258.84	1299377.82	-	-



ДОКУМЕНТ ПОДПИСАН
ЭЛЕКТРОННОЙ ПОДПИСЬЮ

Сертификат: 00ВВ056В7401СВ38D2В3576АСDС8425108

Владелец: ФЕДЕРАЛЬНАЯ СЛУЖБА ГОСУДАРСТВЕННОЙ

РЕГИСТРАЦИИ, КАДАСТРА И КАРТОГРАФИИ

Действителен: с 27.06.2023 по 19.09.2024

полное наименование должности

инициалы, фамилия

Земельный участок

вид объекта недвижимости

Лист № 238 раздела 3.2

Всего листов раздела 3.2: 375

Всего разделов: 7

Всего листов выписки: 1210

06.12.2023г. № КУВИ-001/2023-273313032

Кадастровый номер:

47:01:0000000:4(Единое землепользование)

1	2	3	4	5
224	519267.44	1299274.77	-	-
225	519282.81	1299175.11	-	-
226	519332.46	1298978.21	-	-
227	519403.92	1298751.32	-	-
228	519474.97	1298577.98	-	-
229	519533.46	1298456.65	-	-
230	519610.4	1298337.35	-	-
231	519538.29	1298417.06	-	-
232	519372.17	1298597.5	-	-
233	519334.91	1298637.96	-	-
234	519257.01	1298722.54	-	-
235	519131.68	1298858.64	-	-
236	518985.8	1299016.94	-	-
237	518965.47	1299039	-	-
238	518856.99	1299156.68	-	-
239	518839.6	1299175.46	-	-
240	518793.23	1299225.53	-	-
241	518623.36	1299408.95	-	-
242	518500.07	1299542.86	-	-
243	518495.61	1299538.9	-	-
244	518479.13	1299557.04	-	-
245	518473.04	1299563.71	-	-
246	518456.57	1299581.86	-	-
247	518460.92	1299585.71	-	-
248	518378.07	1299677.59	-	-
249	518316.36	1299746.42	-	-
250	518287.58	1299778.52	-	-
251	518254.18	1299815.73	-	-
252	518120.08	1299964.71	-	-



ДОКУМЕНТ ПОДПИСАН
ЭЛЕКТРОННОЙ ПОДПИСЬЮ

Сертификат: 00ВВ056В7401СВ38D2В3576АСDС8425108

Владелец: ФЕДЕРАЛЬНАЯ СЛУЖБА ГОСУДАРСТВЕННОЙ

РЕГИСТРАЦИИ, КАДАСТРА И КАРТОГРАФИИ

Действителен: с 27.06.2023 по 19.09.2024

полное наименование должности

инициалы, фамилия

Земельный участок

вид объекта недвижимости

Лист № 239 раздела 3.2

Всего листов раздела 3.2: 375

Всего разделов: 7

Всего листов выписки: 1210

06.12.2023г. № КУВИ-001/2023-273313032

Кадастровый номер:

47:01:0000000:4(Единое землепользование)

1	2	3	4	5
253	517955.72	1300146.52	-	-
254	517786.12	1300334.43	-	-
255	517722.36	1300404.86	-	-
256	517655.1	1300479.14	-	-
257	517648.38	1300486.55	-	-
258	517618.76	1300519.2	-	-
259	517544.33	1300601.42	-	-
260	517543.01	1300602.88	-	-
261	517515.21	1300593.38	-	-
262	517484.77	1300582.97	-	-
263	517574.38	1300478.83	-	-
264	517654.2	1300390.66	-	-
265	517691.19	1300349.84	-	-
266	517714.69	1300323.9	-	-
267	517741.36	1300294.47	-	-
268	517845.54	1300179.08	-	-
269	517854.26	1300169.43	-	-
270	517907.8	1300110.08	-	-
271	518075.46	1299924.6	-	-
272	518239.74	1299742.14	-	-
273	518249.78	1299731	-	-
274	518278.03	1299699.37	-	-
275	518289.62	1299686.4	-	-
276	518323.37	1299648.72	-	-
277	518416.03	1299545.91	-	-
278	518425	1299553.87	-	-
279	518441.48	1299535.74	-	-
280	518447.56	1299529.05	-	-
281	518464.04	1299510.92	-	-



ДОКУМЕНТ ПОДПИСАН
ЭЛЕКТРОННОЙ ПОДПИСЬЮ

Сертификат: 00ВВ056В7401СВ38D2В3576АСDС8425108

Владелец: ФЕДЕРАЛЬНАЯ СЛУЖБА ГОСУДАРСТВЕННОЙ

РЕГИСТРАЦИИ, КАДАСТРА И КАРТОГРАФИИ

Действителен: с 27.06.2023 по 19.09.2024

полное наименование должности

инициалы, фамилия

Земельный участок			
вид объекта недвижимости			

Лист № 240 раздела 3.2	Всего листов раздела 3.2: 375	Всего разделов: 7	Всего листов выписки: 1210
------------------------	-------------------------------	-------------------	----------------------------

06.12.2023г. № КУВИ-001/2023-273313032

Кадастровый номер: 47:01:0000000:4(Единое землепользование)

1	2	3	4	5
282	518455.12	1299503.01	-	-
283	518487.93	1299466.99	-	-
284	518548.76	1299401.2	-	-
285	518579.33	1299368.18	-	-
286	518647.28	1299294.82	-	-
287	518749.21	1299184.76	-	-
288	518817.81	1299110.68	-	-
289	518853.74	1299071.9	-	-
290	518928.12	1298990.99	-	-
291	519087.55	1298817.98	-	-
292	519212.87	1298681.91	-	-
293	519294.17	1298593.64	-	-
294	519324.66	1298560.55	-	-
295	519494.12	1298376.53	-	-
296	519663.54	1298192.66	-	-
297	519765.51	1298082.11	-	-
298	519833.37	1298008.81	-	-
299	520002.89	1297825.51	-	-
300	519974.72	1297799.46	-	-
301	519972.99	1297799.67	-	-
302	519963.81	1297800.84	-	-
303	519963.39	1297800.9	-	-
304	519952.29	1297801.44	-	-
305	519918.21	1297803.11	-	-
306	519898.36	1297802.01	-	-
307	519842.13	1297796.23	-	-
308	519768.62	1297782.69	-	-
309	519729.74	1297771.79	-	-
310	519683.85	1297755.18	-	-



ДОКУМЕНТ ПОДПИСАН
ЭЛЕКТРОННОЙ ПОДПИСЬЮ

Сертификат: 00ВВ056В7401СВ38D2В3576АСDС8425108

Владелец: ФЕДЕРАЛЬНАЯ СЛУЖБА ГОСУДАРСТВЕННОЙ

РЕГИСТРАЦИИ, КАДАСТРА И КАРТОГРАФИИ

Действителен: с 27.06.2023 по 19.09.2024

полное наименование должности

инициалы, фамилия

Земельный участок

вид объекта недвижимости

Лист № 241 раздела 3.2

Всего листов раздела 3.2: 375

Всего разделов: 7

Всего листов выписки: 1210

06.12.2023г. № КУВИ-001/2023-273313032

Кадастровый номер:

47:01:0000000:4(Единое землепользование)

1	2	3	4	5
311	519638.06	1297732.87	-	-
312	519604.4	1297715.79	-	-
313	519550.93	1297683.89	-	-
314	519540.56	1297676.76	-	-
315	519552.06	1297660.41	-	-
316	519524.3	1297640.88	-	-
317	519493.82	1297616.79	-	-
318	519480.77	1297605.26	-	-
319	519486.94	1297599.85	-	-
320	519471.44	1297582.09	-	-
321	519464.12	1297573.75	-	-
322	519448.73	1297556.21	-	-
323	519438.88	1297564.84	-	-
324	519427.64	1297553.31	-	-
325	519424.28	1297550.29	-	-
326	519422.92	1297548.74	-	-
327	519402.22	1297525.05	-	-
328	519372.72	1297487	-	-
329	519344.69	1297446.49	-	-
330	519234	1297277.15	-	-
331	519016.64	1296944.64	-	-
332	519041.66	1296928.37	-	-
1	520858.57	1316991.82	-	-
2	520902.51	1316781.55	-	-
3	520858.43	1316772.49	-	-
4	520875.26	1316687.89	-	-
5	520887.74	1316602.32	-	-
6	520893.78	1316500.33	-	-
7	520887.97	1316397.04	-	-



ДОКУМЕНТ ПОДПИСАН
ЭЛЕКТРОННОЙ ПОДПИСЬЮ

Сертификат: 00ВВ056В7401СВ38D2В3576АСDС8425108

Владелец: ФЕДЕРАЛЬНАЯ СЛУЖБА ГОСУДАРСТВЕННОЙ

РЕГИСТРАЦИИ, КАДАСТРА И КАРТОГРАФИИ

Действителен: с 27.06.2023 по 19.09.2024

полное наименование должности

инициалы, фамилия

Земельный участок			
вид объекта недвижимости			
Лист № 242 раздела 3.2	Всего листов раздела 3.2: 375	Всего разделов: 7	Всего листов выписки: 1210

06.12.2023г. № КУВИ-001/2023-273313032

Кадастровый номер: 47:01:0000000:4(Единое землепользование)

1	2	3	4	5
8	520872.73	1316234.49	-	-
9	520854.88	1316153.7	-	-
10	520836.32	1316093.73	-	-
11	520810.03	1316027.95	-	-
12	520760.06	1315932.35	-	-
13	520736.38	1315894.59	-	-
14	520687.14	1315824.23	-	-
15	520664.73	1315796.23	-	-
16	520628.73	1315755.01	-	-
17	520620.94	1315746.82	-	-
18	520587.73	1315713.16	-	-
19	520507.61	1315640.01	-	-
20	520468.83	1315604.11	-	-
21	520433.47	1315568.1	-	-
22	520399.21	1315529.49	-	-
23	520367.79	1315489.93	-	-
24	520338.15	1315448.41	-	-
25	520282.66	1315355.44	-	-
26	520258.09	1315305.04	-	-
27	520242.36	1315268.29	-	-
28	520220.81	1315212.26	-	-
29	520207.02	1315162.97	-	-
30	520194.4	1315110.75	-	-
31	520184.87	1315059.22	-	-
32	520181.19	1315031.39	-	-
33	520178.15	1315007.62	-	-
34	520174.2	1314956.09	-	-
35	520161.25	1314620.92	-	-
36	520123.5	1313615.46	-	-



ДОКУМЕНТ ПОДПИСАН
ЭЛЕКТРОННОЙ ПОДПИСЬЮ

Сертификат: 00ВВ056В7401СВ38D2В3576АСDС8425108

Владелец: ФЕДЕРАЛЬНАЯ СЛУЖБА ГОСУДАРСТВЕННОЙ

РЕГИСТРАЦИИ, КАДАСТРА И КАРТОГРАФИИ

Действителен: с 27.06.2023 по 19.09.2024

полное наименование должности

инициалы, фамилия

Земельный участок			
вид объекта недвижимости			

Лист № 243 раздела 3.2	Всего листов раздела 3.2: 375	Всего разделов: 7	Всего листов выписки: 1210
------------------------	-------------------------------	-------------------	----------------------------

06.12.2023г. № КУВИ-001/2023-273313032

Кадастровый номер: 47:01:0000000:4(Единое землепользование)

1	2	3	4	5
37	520077.62	1312416.2	-	-
38	520092.61	1312415.62	-	-
39	520073.16	1311916.29	-	-
40	520058.17	1311916.89	-	-
41	520046.21	1311621.61	-	-
42	520066.19	1311620.66	-	-
43	520060.95	1311547.18	-	-
44	520053.46	1311416.48	-	-
45	520038.18	1310848.8	-	-
46	520016.18	1310849.01	-	-
47	520015.86	1310814.38	-	-
48	520011.36	1310756.86	-	-
49	519992.39	1310644.95	-	-
50	519985.17	1310615.27	-	-
51	519978.05	1310585.69	-	-
52	519954.29	1310508.99	-	-
53	519935.68	1310460.91	-	-
54	519923.63	1310432.03	-	-
55	519901.27	1310380.98	-	-
56	519876.04	1310321.06	-	-
57	519853	1310264.91	-	-
58	519840.75	1310234.9	-	-
59	519697.14	1309891.59	-	-
60	519611.18	1309684.76	-	-
61	519417.24	1309222.9	-	-
62	519431.09	1309217.14	-	-
63	519354.03	1309033.07	-	-
64	519340.2	1309038.88	-	-
65	519224.59	1308762.27	-	-



ДОКУМЕНТ ПОДПИСАН
ЭЛЕКТРОННОЙ ПОДПИСЬЮ

Сертификат: 00ВВ056В7401СВ38D2В3576АСDС8425108

Владелец: ФЕДЕРАЛЬНАЯ СЛУЖБА ГОСУДАРСТВЕННОЙ

РЕГИСТРАЦИИ, КАДАСТРА И КАРТОГРАФИИ

Действителен: с 27.06.2023 по 19.09.2024

полное наименование должности

инициалы, фамилия

Земельный участок

вид объекта недвижимости

Лист № 244 раздела 3.2

Всего листов раздела 3.2: 375

Всего разделов: 7

Всего листов выписки: 1210

06.12.2023г. № КУВИ-001/2023-273313032

Кадастровый номер:

47:01:0000000:4(Единое землепользование)

1	2	3	4	5
66	519183.66	1308663.79	-	-
67	519148.64	1308577.71	-	-
68	519126.42	1308515.29	-	-
69	519116.84	1308485.3	-	-
70	519098.02	1308417.59	-	-
71	519086.29	1308367.07	-	-
72	519076.11	1308314.83	-	-
73	519072.68	1308294.76	-	-
74	519061.49	1308211.89	-	-
75	519057.09	1308162.23	-	-
76	519053.12	1308071.25	-	-
77	519054.08	1308000.59	-	-
78	519055.94	1307961.03	-	-
79	519060.87	1307903.41	-	-
80	519068.47	1307844.01	-	-
81	519074.57	1307805.89	-	-
82	519233.93	1306818.29	-	-
83	519307.63	1306364.42	-	-
84	519313.61	1306324.84	-	-
85	519330.44	1306241.01	-	-
86	519303.03	1306224.9	-	-
87	519313.25	1306173.47	-	-
88	519321.26	1306134.76	-	-
89	519325.4	1306117.37	-	-
90	519349.65	1306027.5	-	-
91	519377.42	1305931.24	-	-
92	519481.79	1305567.8	-	-
93	519538.55	1305370.3	-	-
94	519542.5	1305356.42	-	-



ДОКУМЕНТ ПОДПИСАН
ЭЛЕКТРОННОЙ ПОДПИСЬЮ

Сертификат: 00ВВ056В7401СВ38D2В3576АСDС8425108

Владелец: ФЕДЕРАЛЬНАЯ СЛУЖБА ГОСУДАРСТВЕННОЙ

РЕГИСТРАЦИИ, КАДАСТРА И КАРТОГРАФИИ

Действителен: с 27.06.2023 по 19.09.2024

полное наименование должности

инициалы, фамилия

Земельный участок

вид объекта недвижимости

Лист № 245 раздела 3.2

Всего листов раздела 3.2: 375

Всего разделов: 7

Всего листов выписки: 1210

06.12.2023г. № КУВИ-001/2023-273313032

Кадастровый номер:

47:01:000000:4(Единое землепользование)

1	2	3	4	5
95	519512.46	1305350.9	-	-
96	519376.38	1305826.6	-	-
97	519320.75	1306019.44	-	-
98	519307.87	1306067.23	-	-
99	519293.3	1306121.24	-	-
100	519287.32	1306150.53	-	-
101	519254.55	1306314.2	-	-
102	519174.76	1306808.34	-	-
103	519015.33	1307796.4	-	-
104	519009.07	1307835.45	-	-
105	519001.19	1307897.05	-	-
106	518996.06	1307957.07	-	-
107	518994.1	1307998.77	-	-
108	518993.1	1308072.15	-	-
109	518997.19	1308165.99	-	-
110	519001.91	1308219.01	-	-
111	519013.36	1308303.84	-	-
112	519017.09	1308325.63	-	-
113	519027.55	1308379.31	-	-
114	519039.94	1308432.67	-	-
115	519059.34	1308502.46	-	-
116	519069.5	1308534.31	-	-
117	519092.8	1308599.67	-	-
118	519128.14	1308686.55	-	-
119	519169.22	1308785.38	-	-
120	519284.9	1309062.15	-	-
121	519271.07	1309067.97	-	-
122	519347.99	1309251.7	-	-
123	519361.84	1309245.94	-	-



ДОКУМЕНТ ПОДПИСАН
ЭЛЕКТРОННОЙ ПОДПИСЬЮ

Сертификат: 00ВВ056В7401СВ38D2В3576АСDС8425108

Владелец: ФЕДЕРАЛЬНАЯ СЛУЖБА ГОСУДАРСТВЕННОЙ

РЕГИСТРАЦИИ, КАДАСТРА И КАРТОГРАФИИ

Действителен: с 27.06.2023 по 19.09.2024

полное наименование должности

инициалы, фамилия

Земельный участок

вид объекта недвижимости

Лист № 246 раздела 3.2

Всего листов раздела 3.2: 375

Всего разделов: 7

Всего листов выписки: 1210

06.12.2023г. № КУВИ-001/2023-273313032

Кадастровый номер:

47:01:0000000:4(Единое землепользование)

1	2	3	4	5
124	519555.8	1309707.88	-	-
125	519641.76	1309914.67	-	-
126	519689.35	1310028.22	-	-
127	519784.59	1310256.1	-	-
128	519804.88	1310304.82	-	-
129	519820.54	1310343.86	-	-
130	519846.13	1310404.66	-	-
131	519868.39	1310455.44	-	-
132	519888.08	1310503.54	-	-
133	519897.53	1310528.49	-	-
134	519914.9	1310581.68	-	-
135	519926.92	1310629.52	-	-
136	519933.23	1310654.98	-	-
137	519951.76	1310764.22	-	-
138	519955.88	1310817	-	-
139	519956.18	1310849.56	-	-
140	519936.18	1310849.75	-	-
141	519936.33	1310890.62	-	-
142	519936.28	1310963.05	-	-
143	519937.52	1310999.45	-	-
144	519956.56	1311472.67	-	-
145	519966.28	1311625.44	-	-
146	519986.26	1311624.48	-	-
147	519998.22	1311919.31	-	-
148	520017.66	1312418.49	-	-
149	520024	1312586.74	-	-
150	520025.43	1312622.2	-	-
151	520063.54	1313617.85	-	-
152	520101.3	1314623.24	-	-



ДОКУМЕНТ ПОДПИСАН
ЭЛЕКТРОННОЙ ПОДПИСЬЮ

Сертификат: 00ВВ056В7401СВ38D2В3576АСDС8425108

Владелец: ФЕДЕРАЛЬНАЯ СЛУЖБА ГОСУДАРСТВЕННОЙ

РЕГИСТРАЦИИ, КАДАСТРА И КАРТОГРАФИИ

Действителен: с 27.06.2023 по 19.09.2024

полное наименование должности

инициалы, фамилия

Земельный участок

вид объекта недвижимости

Лист № 247 раздела 3.2

Всего листов раздела 3.2: 375

Всего разделов: 7

Всего листов выписки: 1210

06.12.2023г. № КУВИ-001/2023-273313032

Кадастровый номер:

47:01:0000000:4(Единое землепользование)

1	2	3	4	5
153	520114.3	1314959.7	-	-
154	520118.39	1315013.14	-	-
155	520121.71	1315039.26	-	-
156	520125.59	1315068.62	-	-
157	520135.7	1315123.26	-	-
158	520148.94	1315178.11	-	-
159	520163.79	1315231.16	-	-
160	520186.76	1315290.87	-	-
161	520203.51	1315330	-	-
162	520229.84	1315384.02	-	-
163	520286.63	1315479.16	-	-
164	520319.81	1315526	-	-
165	520353.25	1315568.09	-	-
166	520365.42	1315581.81	-	-
167	520393.55	1315613.08	-	-
168	520427.03	1315647.17	-	-
169	520467.17	1315684.33	-	-
170	520545.95	1315756.24	-	-
171	520577.84	1315788.56	-	-
172	520584.37	1315795.43	-	-
173	520618.69	1315834.73	-	-
174	520639.08	1315860.21	-	-
175	520687.22	1315928.99	-	-
176	520707.9	1315962.09	-	-
177	520755.55	1316053.25	-	-
178	520779.78	1316113.85	-	-
179	520796.74	1316168.68	-	-
180	520814.14	1316247.44	-	-
181	520828.03	1316399.72	-	-



ДОКУМЕНТ ПОДПИСАН
ЭЛЕКТРОННОЙ ПОДПИСЬЮ

Сертификат: 00ВВ056В7401СВ38D2В3576АСDС8425108

Владелец: ФЕДЕРАЛЬНАЯ СЛУЖБА ГОСУДАРСТВЕННОЙ

РЕГИСТРАЦИИ, КАДАСТРА И КАРТОГРАФИИ

Действителен: с 27.06.2023 по 19.09.2024

полное наименование должности

инициалы, фамилия

Земельный участок			
вид объекта недвижимости			

Лист № 248 раздела 3.2	Всего листов раздела 3.2: 375	Всего разделов: 7	Всего листов выписки: 1210
------------------------	-------------------------------	-------------------	----------------------------

06.12.2023г. № КУВИ-001/2023-273313032

Кадастровый номер: 47:01:0000000:4(Единое землепользование)

1	2	3	4	5
182	520833.88	1316496.85	-	-
183	520828.36	1316593.69	-	-
184	520816.42	1316676.15	-	-
185	520799.66	1316760.42	-	-
186	520755.52	1316751.66	-	-
187	520732.89	1316861.67	-	-
188	520746.55	1316865.22	-	-
189	520750.79	1316868.79	-	-
190	520759.42	1316882.7	-	-
191	520796.65	1316924.31	-	-
192	520812.59	1316953.26	-	-
193	520819.37	1316967.59	-	-
194	520833.69	1316978.83	-	-
195	520858.57	1316991.82	-	-
1	528063.17	1300594	-	1.5
2	527908.79	1300537.33	-	1.5
3	527778.83	1300449.19	-	1.5
4	527741.98	1300424.15	-	1.5
5	527657.34	1300366.65	-	1.5
6	527637.56	1300353.21	-	1.5
7	527633.79	1300302.56	-	1.5
8	527629.79	1300248.93	-	1.5
9	527624.32	1300244.7	-	1.5
10	527612.56	1300235.6	-	1.5
11	527580.26	1300209.82	-	1.5
12	527528.04	1300168.14	-	1.5
13	527429.51	1300089.5	-	1.5
14	527363.77	1300187.47	-	1.5
15	527179.26	1300065.11	-	1.5



ДОКУМЕНТ ПОДПИСАН
ЭЛЕКТРОННОЙ ПОДПИСЬЮ

Сертификат: 00ВВ056В7401СВ38D2В3576АСDС8425108

Владелец: ФЕДЕРАЛЬНАЯ СЛУЖБА ГОСУДАРСТВЕННОЙ

РЕГИСТРАЦИИ, КАДАСТРА И КАРТОГРАФИИ

Действителен: с 27.06.2023 по 19.09.2024

полное наименование должности

инициалы, фамилия

Земельный участок			
вид объекта недвижимости			

Лист № 249 раздела 3.2	Всего листов раздела 3.2: 375	Всего разделов: 7	Всего листов выписки: 1210
------------------------	-------------------------------	-------------------	----------------------------

06.12.2023г. № КУВИ-001/2023-273313032

Кадастровый номер:	47:01:0000000:4(Единое землепользование)
--------------------	--

1	2	3	4	5
16	527055.69	1299983.16	-	1.5
17	526891.3	1299872.85	-	1.5
18	526702.28	1299745.86	-	1.5
19	526568.38	1299655.9	-	1.5
20	526493.73	1299604.86	-	1.5
21	526376	1299512.4	-	1.5
22	526270.23	1299411.05	-	1.5
23	526173.44	1299298.57	-	1.5
24	526087.52	1299174.73	-	1.5
25	526018.02	1299047.31	-	1.5
26	525862.51	1298733.13	-	1.5
27	525774.64	1298552.32	-	1.5
28	525704.87	1298411.4	-	1.5
29	525637.49	1298275	-	1.5
30	525540.49	1298078.08	-	1.5
31	525524.6	1298089.06	-	1.5
32	525511.82	1298063.9	-	1.5
33	525502.76	1298069.67	-	1.5
34	525494.52	1298074.97	-	1.5
35	525506.97	1298100.75	-	1.5
36	525490.8	1298113.04	-	1.5
37	525540.05	1298213.01	-	1.5
38	525590.33	1298314.95	-	1.5
39	525658.59	1298453	-	1.5
40	525720.87	1298578.94	-	1.5
41	525808.36	1298758.99	-	1.5
42	525927.47	1298999.62	-	1.5
43	525964.68	1299074.78	-	1.5
44	526036.87	1299206.89	-	1.5



ДОКУМЕНТ ПОДПИСАН
ЭЛЕКТРОННОЙ ПОДПИСЬЮ

Сертификат: 00ВВ056В7401СВ38D2В3576АСDС8425108

Владелец: ФЕДЕРАЛЬНАЯ СЛУЖБА ГОСУДАРСТВЕННОЙ

РЕГИСТРАЦИИ, КАДАСТРА И КАРТОГРАФИИ

Действителен: с 27.06.2023 по 19.09.2024

полное наименование должности

инициалы, фамилия

Земельный участок			
вид объекта недвижимости			

Лист № 250 раздела 3.2	Всего листов раздела 3.2: 375	Всего разделов: 7	Всего листов выписки: 1210
------------------------	-------------------------------	-------------------	----------------------------

06.12.2023г. № КУВИ-001/2023-273313032

Кадастровый номер:	47:01:0000000:4(Единое землепользование)
--------------------	--

1	2	3	4	5
45	526126.56	1299336.01	-	1.5
46	526226.46	1299452.1	-	1.5
47	526337.37	1299558.31	-	1.5
48	526458.49	1299653.43	-	1.5
49	526534.92	1299705.7	-	1.5
50	526668.82	1299795.67	-	1.5
51	526857.86	1299922.67	-	1.5
52	527022.26	1300032.99	-	1.5
53	527328.05	1300240.7	-	1.5
54	527259.56	1300342.76	-	1.5
55	527337.08	1300394.91	-	1.5
56	527387.21	1300428.63	-	1.5
57	527420.76	1300451.2	-	1.5
58	527431.56	1300458.46	-	1.5
59	527464.88	1300480.88	-	1.5
60	527471.03	1300485.01	-	1.5
61	527528.19	1300492.51	-	1.5
62	527682.48	1300512.73	-	1.5
63	527707.33	1300526.39	-	1.5
64	527747.72	1300548.6	-	1.5
65	527829.91	1300593.8	-	1.5
66	527850.65	1300607.74	-	1.5
67	527990.63	1300701.87	-	1.5
68	528157.17	1300813.87	-	1.5
69	528180.57	1300779.08	-	1.5
70	528182.07	1300776.38	-	1.5
71	528307.15	1300860.5	-	1.5
72	528457.13	1300961.36	-	1.5
73	528650.15	1301091.16	-	1.5



ДОКУМЕНТ ПОДПИСАН
ЭЛЕКТРОННОЙ ПОДПИСЬЮ

Сертификат: 00ВВ056В7401СВ38D2В3576АСDС8425108

Владелец: ФЕДЕРАЛЬНАЯ СЛУЖБА ГОСУДАРСТВЕННОЙ

РЕГИСТРАЦИИ, КАДАСТРА И КАРТОГРАФИИ

Действителен: с 27.06.2023 по 19.09.2024

полное наименование должности

инициалы, фамилия

Земельный участок

вид объекта недвижимости

Лист № 251 раздела 3.2

Всего листов раздела 3.2: 375

Всего разделов: 7

Всего листов выписки: 1210

06.12.2023г. № КУВИ-001/2023-273313032

Кадастровый номер:

47:01:0000000:4(Единое землепользование)

1	2	3	4	5
74	528746.88	1301156.07	-	1.5
75	528749.28	1301157.68	-	1.5
76	528759.84	1301164.77	-	1.5
77	528749.74	1301170.04	-	1.5
78	528759.21	1301176.39	-	1.5
79	528736.52	1301189.35	-	1.5
80	528730.45	1301192.82	-	1.5
81	528763.76	1301215.39	-	1.5
82	528782.75	1301228.55	-	1.5
83	528813.17	1301248.86	-	1.5
84	528827.92	1301258.85	-	1.5
85	528829.89	1301260.18	-	1.5
86	528818.7	1301276.76	-	1.5
87	528863.74	1301309.52	-	1.5
88	528891.96	1301330.05	-	1.5
89	528905.02	1301343.79	-	1.5
90	528905.83	1301344.64	-	1.5
91	528909.56	1301348.45	-	1.5
92	528985.82	1301428.75	-	1.5
93	529009.95	1301410.93	-	1.5
94	529039.81	1301454.02	-	1.5
95	529065.66	1301437.76	-	1.5
96	529076.45	1301454.26	-	1.5
97	529098.97	1301493.84	-	1.5
98	529111.96	1301519.71	-	1.5
99	529149.56	1301601.64	-	1.5
100	529370.2	1302087.25	-	1.5
101	529342.72	1302099.26	-	1.5
102	529494.84	1302433.65	-	1.5



ДОКУМЕНТ ПОДПИСАН
ЭЛЕКТРОННОЙ ПОДПИСЬЮ

Сертификат: 00ВВ056В7401СВ38D2В3576АСDС8425108

Владелец: ФЕДЕРАЛЬНАЯ СЛУЖБА ГОСУДАРСТВЕННОЙ

РЕГИСТРАЦИИ, КАДАСТРА И КАРТОГРАФИИ

Действителен: с 27.06.2023 по 19.09.2024

полное наименование должности

инициалы, фамилия

Земельный участок

вид объекта недвижимости

Лист № 252 раздела 3.2

Всего листов раздела 3.2: 375

Всего разделов: 7

Всего листов выписки: 1210

06.12.2023г. № КУВИ-001/2023-273313032

Кадастровый номер:

47:01:0000000:4(Единое землепользование)

1	2	3	4	5
103	529527.33	1302505.01	-	1.5
104	529662.35	1302801.57	-	1.5
105	529743.97	1302980.13	-	1.5
106	529772.27	1303042.05	-	1.5
107	529831.12	1303161.46	-	1.5
108	529937.64	1303334.42	-	1.5
109	530049.68	1303501.66	-	1.5
110	530236.3	1303779.21	-	1.5
111	530288.41	1303850.12	-	1.5
112	530357.8	1303921.82	-	1.5
113	530459.86	1303994.81	-	1.5
114	530513.61	1304022.79	-	1.5
115	530637.67	1304065.15	-	1.5
116	530908.9	1304135.88	-	1.5
117	531105.2	1304187.61	-	1.5
118	531210.21	1304219.16	-	1.5
119	531353.96	1304276.86	-	1.5
120	531435.64	1304317.13	-	1.5
121	531540.06	1304376.47	-	1.5
122	531686.86	1304489.41	-	1.5
123	531725.51	1304528.99	-	1.5
124	531739.48	1304543.31	-	1.5
125	531741.88	1304545.77	-	1.5
126	531750.96	1304555.63	-	1.5
127	531764.52	1304570.36	-	1.5
128	531780.03	1304587.2	-	1.5
129	531819.37	1304629.94	-	1.5
130	531842.91	1304655.52	-	1.5
131	531854.89	1304668.53	-	1.5



ДОКУМЕНТ ПОДПИСАН
ЭЛЕКТРОННОЙ ПОДПИСЬЮ

Сертификат: 00ВВ056В7401СВ38D2В3576АСDС8425108

Владелец: ФЕДЕРАЛЬНАЯ СЛУЖБА ГОСУДАРСТВЕННОЙ

РЕГИСТРАЦИИ, КАДАСТРА И КАРТОГРАФИИ

Действителен: с 27.06.2023 по 19.09.2024

полное наименование должности

инициалы, фамилия

Земельный участок

вид объекта недвижимости

Лист № 253 раздела 3.2

Всего листов раздела 3.2: 375

Всего разделов: 7

Всего листов выписки: 1210

06.12.2023г. № КУВИ-001/2023-273313032

Кадастровый номер:

47:01:0000000:4(Единое землепользование)

1	2	3	4	5
132	531872.1	1304687.22	-	1.5
133	531905.96	1304724.01	-	1.5
134	531937.68	1304758.47	-	1.5
135	531946.1	1304736.82	-	1.5
136	531953.23	1304743.76	-	1.5
137	531956.38	1304734.6	-	1.5
138	531950.05	1304727.58	-	1.5
139	531932.27	1304707.86	-	1.5
140	531926.23	1304701.15	-	1.5
141	531845.46	1304613.99	-	1.5
142	531812.56	1304578.25	-	1.5
143	531785.76	1304549.14	-	1.5
144	531772.21	1304534.41	-	1.5
145	531761.94	1304523.26	-	1.5
146	531782.64	1304503.83	-	1.5
147	531780.88	1304501.95	-	1.5
148	531767.16	1304487.35	-	1.5
149	531728.62	1304446.33	-	1.5
150	531610.86	1304355.71	-	1.5
151	531571.24	1304325.21	-	1.5
152	531463.83	1304264.17	-	1.5
153	531376.73	1304221.35	-	1.5
154	531228.61	1304162.05	-	1.5
155	531120.88	1304129.7	-	1.5
156	530924.55	1304077.96	-	1.5
157	530653.32	1304007.23	-	1.5
158	530537.03	1303967.55	-	1.5
159	530490.15	1303943.02	-	1.5
160	530396.8	1303876.22	-	1.5



ДОКУМЕНТ ПОДПИСАН
ЭЛЕКТРОННОЙ ПОДПИСЬЮ

Сертификат: 00ВВ056В7401СВ38D2В3576АСDС8425108

Владелец: ФЕДЕРАЛЬНАЯ СЛУЖБА ГОСУДАРСТВЕННОЙ

РЕГИСТРАЦИИ, КАДАСТРА И КАРТОГРАФИИ

Действителен: с 27.06.2023 по 19.09.2024

полное наименование должности

инициалы, фамилия

Земельный участок			
вид объекта недвижимости			

Лист № 254 раздела 3.2	Всего листов раздела 3.2: 375	Всего разделов: 7	Всего листов выписки: 1210
------------------------	-------------------------------	-------------------	----------------------------

06.12.2023г. № КУВИ-001/2023-273313032

Кадастровый номер:	47:01:0000000:4(Единое землепользование)
--------------------	--

1	2	3	4	5
161	530320.7	1303799.78	-	1.5
162	530286.03	1303745.65	-	1.5
163	530099.42	1303468.1	-	1.5
164	529987.63	1303301.22	-	1.5
165	529924.64	1303199.07	-	1.5
166	529884.22	1303133.53	-	1.5
167	529873.83	1303112.43	-	1.5
168	529826.55	1303016.48	-	1.5
169	529788.32	1302932.93	-	1.5
170	529715.27	1302773.29	-	1.5
171	529631.74	1302589.76	-	1.5
172	529549.45	1302408.8	-	1.5
173	529383.7	1302044.46	-	1.5
174	529397.34	1302038.2	-	1.5
175	529295.2	1301812.93	-	1.5
176	529281.57	1301819.19	-	1.5
177	529218.52	1301680.89	-	1.5
178	529166.72	1301567.12	-	1.5
179	529101.56	1301437.84	-	1.5
180	529143.41	1301410.48	-	1.5
181	529083.85	1301330.61	-	1.5
182	528970.25	1301213.99	-	1.5
183	528946.33	1301196.59	-	1.5
184	528896.99	1301160.7	-	1.5
185	528892.48	1301167.38	-	1.5
186	528880.22	1301185.57	-	1.5
187	528876.42	1301183.01	-	1.5
188	528868.93	1301177.98	-	1.5
189	528836.87	1301156.42	-	1.5



ДОКУМЕНТ ПОДПИСАН
ЭЛЕКТРОННОЙ ПОДПИСЬЮ

Сертификат: 00ВВ056В7401СВ38D2В3576АСDС8425108

Владелец: ФЕДЕРАЛЬНАЯ СЛУЖБА ГОСУДАРСТВЕННОЙ

РЕГИСТРАЦИИ, КАДАСТРА И КАРТОГРАФИИ

Действителен: с 27.06.2023 по 19.09.2024

полное наименование должности

инициалы, фамилия

Земельный участок			
вид объекта недвижимости			

Лист № 255 раздела 3.2	Всего листов раздела 3.2: 375	Всего разделов: 7	Всего листов выписки: 1210
------------------------	-------------------------------	-------------------	----------------------------

06.12.2023г. № КУВИ-001/2023-273313032

Кадастровый номер: 47:01:0000000:4(Единое землепользование)

1	2	3	4	5
190	528815.42	1301142	-	1.5
191	528813.78	1301140.9	-	1.5
192	528787.19	1301160.21	-	1.5
193	528779.39	1301165.87	-	1.5
194	528759.17	1301152.34	-	1.5
195	528784.11	1301136.36	-	1.5
196	528788.13	1301133.78	-	1.5
197	528790.62	1301137.63	-	1.5
198	528800.4	1301131.9	-	1.5
199	528774.76	1301114.66	-	1.5
200	528736.74	1301089.1	-	1.5
201	528703.24	1301066.57	-	1.5
202	528554.35	1300930.33	-	1.5
203	528063.17	1300594	-	1.5
1	534172.38	1304687.85	-	1.5
2	534269.05	1304683.23	-	1.5
3	534470.86	1304648.65	-	1.5
4	534676.42	1304584.16	-	1.5
5	534737.25	1304566.62	-	1.5
6	534763.83	1304558.95	-	1.5
7	534821.49	1304542.32	-	1.5
8	534970.37	1304523.42	-	1.5
9	535135.74	1304529.56	-	1.5
10	535241.05	1304529.19	-	1.5
11	535204.54	1304469.36	-	1.5
12	535137.8	1304469.58	-	1.5
13	534968.07	1304463.42	-	1.5
14	534806.25	1304484.11	-	1.5
15	534802.89	1304485.08	-	1.5



ДОКУМЕНТ ПОДПИСАН
ЭЛЕКТРОННОЙ ПОДПИСЬЮ

Сертификат: 00ВВ056В7401СВ38D2В3576АСDС8425108

Владелец: ФЕДЕРАЛЬНАЯ СЛУЖБА ГОСУДАРСТВЕННОЙ

РЕГИСТРАЦИИ, КАДАСТРА И КАРТОГРАФИИ

Действителен: с 27.06.2023 по 19.09.2024

полное наименование должности

инициалы, фамилия

Земельный участок

вид объекта недвижимости

Лист № 256 раздела 3.2

Всего листов раздела 3.2: 375

Всего разделов: 7

Всего листов выписки: 1210

06.12.2023г. № КУВИ-001/2023-273313032

Кадастровый номер:

47:01:0000000:4(Единое землепользование)

1	2	3	4	5
16	534775.98	1304492.88	-	1.5
17	534657.94	1304527.08	-	1.5
18	534455.22	1304590.71	-	1.5
19	534264.55	1304623.37	-	1.5
20	534171.12	1304627.85	-	1.5
21	534131.38	1304625.21	-	1.5
22	534004.56	1304616.78	-	1.5
23	533746.98	1304554.99	-	1.5
24	533744.24	1304566.37	-	1.5
25	533739.86	1304584.58	-	1.5
26	533751.1	1304587.63	-	1.5
27	533769.66	1304592.67	-	1.5
28	533803.23	1304602.34	-	1.5
29	533814.11	1304605.42	-	1.5
30	533825.94	1304608.76	-	1.5
31	533852.72	1304616.15	-	1.5
32	533875.12	1304622.27	-	1.5
33	533889.5	1304625.44	-	1.5
34	533904.42	1304628.73	-	1.5
35	533912.42	1304630.5	-	1.5
36	533928.94	1304634.14	-	1.5
37	533936.19	1304635.74	-	1.5
38	533949.21	1304638.16	-	1.5
39	533960	1304640.11	-	1.5
40	533966.07	1304641.21	-	1.5
41	533970.74	1304642.02	-	1.5
42	533975.75	1304642.77	-	1.5
43	533981.15	1304643.59	-	1.5
44	534009.95	1304647.68	-	1.5



ДОКУМЕНТ ПОДПИСАН
ЭЛЕКТРОННОЙ ПОДПИСЬЮ

Сертификат: 00ВВ056В7401СВ38D2В3576АСDС8425108

Владелец: ФЕДЕРАЛЬНАЯ СЛУЖБА ГОСУДАРСТВЕННОЙ

РЕГИСТРАЦИИ, КАДАСТРА И КАРТОГРАФИИ

Действителен: с 27.06.2023 по 19.09.2024

полное наименование должности

инициалы, фамилия

Земельный участок

вид объекта недвижимости

Лист № 257 раздела 3.2

Всего листов раздела 3.2: 375

Всего разделов: 7

Всего листов выписки: 1210

06.12.2023г. № КУВИ-001/2023-273313032

Кадастровый номер:

47:01:0000000:4(Единое землепользование)

1	2	3	4	5
45	534028.09	1304649.91	-	1.5
46	534056.9	1304652.87	-	1.5
47	534074.75	1304654.55	-	1.5
48	534092.86	1304655.37	-	1.5
49	534099.29	1304655.67	-	1.5
50	534108.55	1304656.09	-	1.5
51	534129.17	1304657.02	-	1.5
52	534135.99	1304673.92	-	1.5
53	534141.09	1304686.43	-	1.5
54	534172.38	1304687.85	-	1.5
1	531959.7	1304750.08	-	1.5
2	531953.23	1304743.76	-	1.5
3	531956.38	1304734.6	-	1.5
4	531963.13	1304741.91	-	1.5
5	531965.15	1304744.1	-	1.5
6	531976.04	1304755.89	-	1.5
7	531997.6	1304778.75	-	1.5
8	532015.74	1304797.25	-	1.5
9	532038.43	1304818.76	-	1.5
10	532071.66	1304848.68	-	1.5
11	532072.62	1304849.54	-	1.5
12	532100.77	1304871.08	-	1.5
13	532131.4	1304891.32	-	1.5
14	532160.73	1304908.81	-	1.5
15	532183.83	1304920.73	-	1.5
16	532207.51	1304931.31	-	1.5
17	532225.31	1304938.69	-	1.5
18	532257.19	1304947.58	-	1.5
19	532272.12	1304951.72	-	1.5



ДОКУМЕНТ ПОДПИСАН
ЭЛЕКТРОННОЙ ПОДПИСЬЮ

Сертификат: 00ВВ056В7401СВ38D2В3576АСDС8425108

Владелец: ФЕДЕРАЛЬНАЯ СЛУЖБА ГОСУДАРСТВЕННОЙ

РЕГИСТРАЦИИ, КАДАСТРА И КАРТОГРАФИИ

Действителен: с 27.06.2023 по 19.09.2024

полное наименование должности

инициалы, фамилия

Земельный участок

вид объекта недвижимости

Лист № 258 раздела 3.2

Всего листов раздела 3.2: 375

Всего разделов: 7

Всего листов выписки: 1210

06.12.2023г. № КУВИ-001/2023-273313032

Кадастровый номер:

47:01:0000000:4(Единое землепользование)

1	2	3	4	5
20	532278.87	1304953.59	-	1.5
21	532306.28	1304961.2	-	1.5
22	532321.34	1304965.38	-	1.5
23	532340.05	1304970.57	-	1.5
24	532352.37	1304973.37	-	1.5
25	532369.83	1304975.44	-	1.5
26	532402.82	1304978.59	-	1.5
27	532430.32	1304980.76	-	1.5
28	532463.2	1304979.39	-	1.5
29	532510.48	1304976.74	-	1.5
30	532516.34	1304976.03	-	1.5
31	532535.19	1304972.52	-	1.5
32	532567.56	1304965.7	-	1.5
33	532597.92	1304959.31	-	1.5
34	532610.11	1304956.73	-	1.5
35	532624.82	1304953.44	-	1.5
36	532657.04	1304944	-	1.5
37	532681.51	1304936.18	-	1.5
38	532716.22	1304925.02	-	1.5
39	532734.75	1304918.98	-	1.5
40	532774.08	1304906.01	-	1.5
41	532793.34	1304899.58	-	1.5
42	532795.64	1304898.81	-	1.5
43	532812.25	1304892.87	-	1.5
44	532833.63	1304885.24	-	1.5
45	532884.25	1304865.43	-	1.5
46	532907.81	1304855.98	-	1.5
47	532922.68	1304849.42	-	1.5
48	532941.34	1304840.6	-	1.5



ДОКУМЕНТ ПОДПИСАН
ЭЛЕКТРОННОЙ ПОДПИСЬЮ

Сертификат: 00ВВ056В7401СВ38D2В3576АСDС8425108

Владелец: ФЕДЕРАЛЬНАЯ СЛУЖБА ГОСУДАРСТВЕННОЙ

РЕГИСТРАЦИИ, КАДАСТРА И КАРТОГРАФИИ

Действителен: с 27.06.2023 по 19.09.2024

полное наименование должности

инициалы, фамилия

Земельный участок

вид объекта недвижимости

Лист № 259 раздела 3.2

Всего листов раздела 3.2: 375

Всего разделов: 7

Всего листов выписки: 1210

06.12.2023г. № КУВИ-001/2023-273313032

Кадастровый номер:

47:01:0000000:4(Единое землепользование)

1	2	3	4	5
49	532965.86	1304828.97	-	1.5
50	532995.85	1304814.64	-	1.5
51	533020.7	1304801.69	-	1.5
52	533048.64	1304786.25	-	1.5
53	533077.25	1304770.39	-	1.5
54	533086.9	1304764.94	-	1.5
55	533107.51	1304752.16	-	1.5
56	533128.82	1304738.24	-	1.5
57	533146.11	1304726.94	-	1.5
58	533158.14	1304719.08	-	1.5
59	533186.76	1304700.49	-	1.5
60	533201.1	1304691.18	-	1.5
61	533202.88	1304690.02	-	1.5
62	533210.4	1304685.22	-	1.5
63	533231.14	1304671.96	-	1.5
64	533261.83	1304652.75	-	1.5
65	533282.67	1304640.1	-	1.5
66	533300.64	1304629.7	-	1.5
67	533316.96	1304621.77	-	1.5
68	533321.56	1304619.53	-	1.5
69	533327.68	1304616.72	-	1.5
70	533331.48	1304614.95	-	1.5
71	533339.29	1304611.73	-	1.5
72	533348.51	1304607.91	-	1.5
73	533362.04	1304602.73	-	1.5
74	533387.16	1304593.24	-	1.5
75	533393.34	1304590.97	-	1.5
76	533410.62	1304585.72	-	1.5
77	533431.58	1304580.15	-	1.5



ДОКУМЕНТ ПОДПИСАН
ЭЛЕКТРОННОЙ ПОДПИСЬЮ

Сертификат: 00ВВ056В7401СВ38D2В3576АСDС8425108

Владелец: ФЕДЕРАЛЬНАЯ СЛУЖБА ГОСУДАРСТВЕННОЙ

РЕГИСТРАЦИИ, КАДАСТРА И КАРТОГРАФИИ

Действителен: с 27.06.2023 по 19.09.2024

полное наименование должности

инициалы, фамилия

Земельный участок

вид объекта недвижимости

Лист № 260 раздела 3.2

Всего листов раздела 3.2: 375

Всего разделов: 7

Всего листов выписки: 1210

06.12.2023г. № КУВИ-001/2023-273313032

Кадастровый номер:

47:01:0000000:4(Единое землепользование)

1	2	3	4	5
78	533445.56	1304576.45	-	1.5
79	533453.68	1304574.4	-	1.5
80	533456.44	1304573.7	-	1.5
81	533456.44	1304573.66	-	1.5
82	533458.86	1304573.26	-	1.5
83	533486.59	1304568.69	-	1.5
84	533501.97	1304566.14	-	1.5
85	533513.94	1304565.28	-	1.5
86	533538.67	1304563.51	-	1.5
87	533555.17	1304562.32	-	1.5
88	533574.29	1304561.88	-	1.5
89	533594.19	1304562.3	-	1.5
90	533608.49	1304562.61	-	1.5
91	533614.76	1304562.74	-	1.5
92	533625.67	1304563.89	-	1.5
93	533639.69	1304565.37	-	1.5
94	533656.88	1304567.19	-	1.5
95	533667.06	1304568.99	-	1.5
96	533682.08	1304571.65	-	1.5
97	533707.26	1304576.36	-	1.5
98	533711.76	1304577.5	-	1.5
99	533735.4	1304583.46	-	1.5
100	533739.86	1304584.58	-	1.5
101	533751.1	1304587.63	-	1.5
102	533769.66	1304592.67	-	1.5
103	533803.23	1304602.34	-	1.5
104	533814.11	1304605.42	-	1.5
105	533825.94	1304608.76	-	1.5
106	533852.72	1304616.15	-	1.5



ДОКУМЕНТ ПОДПИСАН
ЭЛЕКТРОННОЙ ПОДПИСЬЮ

Сертификат: 00ВВ056В7401СВ38D2В3576АСDС8425108

Владелец: ФЕДЕРАЛЬНАЯ СЛУЖБА ГОСУДАРСТВЕННОЙ

РЕГИСТРАЦИИ, КАДАСТРА И КАРТОГРАФИИ

Действителен: с 27.06.2023 по 19.09.2024

полное наименование должности

инициалы, фамилия

Земельный участок

вид объекта недвижимости

Лист № 261 раздела 3.2

Всего листов раздела 3.2: 375

Всего разделов: 7

Всего листов выписки: 1210

06.12.2023г. № КУВИ-001/2023-273313032

Кадастровый номер:

47:01:0000000:4(Единое землепользование)

1	2	3	4	5
107	533875.12	1304622.27	-	1.5
108	533889.5	1304625.44	-	1.5
109	533904.42	1304628.73	-	1.5
110	533912.42	1304630.5	-	1.5
111	533928.94	1304634.14	-	1.5
112	533936.19	1304635.74	-	1.5
113	533949.21	1304638.16	-	1.5
114	533960	1304640.11	-	1.5
115	533966.07	1304641.21	-	1.5
116	533970.74	1304642.02	-	1.5
117	533975.75	1304642.77	-	1.5
118	533981.15	1304643.59	-	1.5
119	534009.95	1304647.68	-	1.5
120	534028.09	1304649.91	-	1.5
121	534056.9	1304652.87	-	1.5
122	534074.75	1304654.55	-	1.5
123	534092.86	1304655.37	-	1.5
124	534099.29	1304655.67	-	1.5
125	534108.55	1304656.09	-	1.5
126	534129.17	1304657.02	-	1.5
127	534135.99	1304673.92	-	1.5
128	534141.09	1304686.43	-	1.5
129	534001.27	1304680.08	-	1.5
130	533997.34	1304679.24	-	1.5
131	533928.09	1304664.54	-	1.5
132	533700.79	1304603.17	-	1.5
133	533647.5	1304582.53	-	1.5
134	533625.87	1304586.26	-	1.5
135	533565.08	1304602.08	-	1.5



ДОКУМЕНТ ПОДПИСАН
ЭЛЕКТРОННОЙ ПОДПИСЬЮ

Сертификат: 00ВВ056В7401СВ38D2В3576АСDС8425108

Владелец: ФЕДЕРАЛЬНАЯ СЛУЖБА ГОСУДАРСТВЕННОЙ

РЕГИСТРАЦИИ, КАДАСТРА И КАРТОГРАФИИ

Действителен: с 27.06.2023 по 19.09.2024

полное наименование должности

инициалы, фамилия

Земельный участок

вид объекта недвижимости

Лист № 262 раздела 3.2

Всего листов раздела 3.2: 375

Всего разделов: 7

Всего листов выписки: 1210

06.12.2023г. № КУВИ-001/2023-273313032

Кадастровый номер:

47:01:0000000:4(Единое землепользование)

1	2	3	4	5
136	533551.11	1304595.56	-	1.5
137	533539.24	1304573.97	-	1.5
138	533536.95	1304573.68	-	1.5
139	533534.89	1304574.27	-	1.5
140	533531.83	1304578.59	-	1.5
141	533531.19	1304581.54	-	1.5
142	533529.1	1304585.94	-	1.5
143	533523.57	1304592.5	-	1.5
144	533519.26	1304594.81	-	1.5
145	533515.17	1304592.65	-	1.5
146	533505.63	1304579.7	-	1.5
147	533501.06	1304577.69	-	1.5
148	533469.56	1304580.74	-	1.5
149	533466.75	1304579.99	-	1.5
150	533459.24	1304575.32	-	1.5
151	533454.02	1304576.28	-	1.5
152	533453.11	1304580.93	-	1.5
153	533442.54	1304587.44	-	1.5
154	533367.95	1304606.35	-	1.5
155	533366.44	1304608.93	-	1.5
156	533367.12	1304611.9	-	1.5
157	533369.64	1304613.55	-	1.5
158	533409.46	1304609.16	-	1.5
159	533413.9	1304610.17	-	1.5
160	533416.63	1304613.88	-	1.5
161	533416.01	1304618.53	-	1.5
162	533412.53	1304621.62	-	1.5
163	533367.84	1304632.8	-	1.5
164	533356.96	1304636.81	-	1.5



ДОКУМЕНТ ПОДПИСАН
ЭЛЕКТРОННОЙ ПОДПИСЬЮ

Сертификат: 00ВВ056В7401СВ38D2В3576АСDС8425108

Владелец: ФЕДЕРАЛЬНАЯ СЛУЖБА ГОСУДАРСТВЕННОЙ

РЕГИСТРАЦИИ, КАДАСТРА И КАРТОГРАФИИ

Действителен: с 27.06.2023 по 19.09.2024

полное наименование должности

инициалы, фамилия

Земельный участок			
вид объекта недвижимости			

Лист № 263 раздела 3.2	Всего листов раздела 3.2: 375	Всего разделов: 7	Всего листов выписки: 1210
------------------------	-------------------------------	-------------------	----------------------------

06.12.2023г. № КУВИ-001/2023-273313032

Кадастровый номер: 47:01:0000000:4(Единое землепользование)

1	2	3	4	5
165	533313.67	1304656.36	-	1.5
166	533273.43	1304680.65	-	1.5
167	533236.44	1304704.44	-	1.5
168	533167.84	1304748.56	-	1.5
169	533106.71	1304788.42	-	1.5
170	533018.99	1304836.92	-	1.5
171	532924.16	1304881.94	-	1.5
172	532887.47	1304895.6	-	1.5
173	532859.52	1304906.01	-	1.5
174	532856.44	1304900.86	-	1.5
175	532847.03	1304906.45	-	1.5
176	532809.36	1304922.24	-	1.5
177	532794.82	1304928.32	-	1.5
178	532766.44	1304957.75	-	1.5
179	532738.05	1304972.54	-	1.5
180	532735.95	1304973.64	-	1.5
181	532732.36	1304961.11	-	1.5
182	532675.41	1304974.12	-	1.5
183	532662.47	1304977.79	-	1.5
184	532667.36	1304989.98	-	1.5
185	532621.24	1305008.52	-	1.5
186	532585.14	1305009.51	-	1.5
187	532550.2	1305014.2	-	1.5
188	532530.21	1305033.95	-	1.5
189	532473.63	1305037.49	-	1.5
190	532470.83	1304996.64	-	1.5
191	532387.14	1305003.8	-	1.5
192	532308.23	1304994.12	-	1.5
193	532313.33	1304973.03	-	1.5



ДОКУМЕНТ ПОДПИСАН
ЭЛЕКТРОННОЙ ПОДПИСЬЮ

Сертификат: 00ВВ056В7401СВ38D2В3576АСDС8425108

Владелец: ФЕДЕРАЛЬНАЯ СЛУЖБА ГОСУДАРСТВЕННОЙ

РЕГИСТРАЦИИ, КАДАСТРА И КАРТОГРАФИИ

Действителен: с 27.06.2023 по 19.09.2024

полное наименование должности

инициалы, фамилия

Земельный участок			
вид объекта недвижимости			

Лист № 264 раздела 3.2	Всего листов раздела 3.2: 375	Всего разделов: 7	Всего листов выписки: 1210
------------------------	-------------------------------	-------------------	----------------------------

06.12.2023г. № КУВИ-001/2023-273313032

Кадастровый номер:	47:01:0000000:4(Единое землепользование)
--------------------	--

1	2	3	4	5
194	532286.75	1304967.46	-	1.5
195	532280.75	1304986.46	-	1.5
196	532269.37	1304983.03	-	1.5
197	532262.67	1304981.01	-	1.5
198	532228.79	1304970.8	-	1.5
199	532193.7	1304954.95	-	1.5
200	532134.38	1304928.17	-	1.5
201	532044.79	1304865.03	-	1.5
202	531971.74	1304795.46	-	1.5
203	531955.11	1304777.4	-	1.5
204	531952.1	1304774.13	-	1.5
205	531959.7	1304750.08	-	1.5
1	533449.3	1304550.19	-	1.5
2	533453.39	1304549.61	-	1.5
3	533456.44	1304573.66	-	1.5
4	533456.44	1304573.7	-	1.5
5	533453.68	1304574.4	-	1.5
6	533445.56	1304576.45	-	1.5
7	533431.58	1304580.15	-	1.5
8	533410.62	1304585.72	-	1.5
9	533393.34	1304590.97	-	1.5
10	533387.16	1304593.24	-	1.5
11	533362.04	1304602.73	-	1.5
12	533348.51	1304607.91	-	1.5
13	533339.29	1304611.73	-	1.5
14	533331.48	1304614.95	-	1.5
15	533327.68	1304616.72	-	1.5
16	533321.56	1304619.53	-	1.5
17	533316.96	1304621.77	-	1.5



ДОКУМЕНТ ПОДПИСАН
ЭЛЕКТРОННОЙ ПОДПИСЬЮ

Сертификат: 00ВВ056В7401СВ38D2В3576АСDС8425108

Владелец: ФЕДЕРАЛЬНАЯ СЛУЖБА ГОСУДАРСТВЕННОЙ

РЕГИСТРАЦИИ, КАДАСТРА И КАРТОГРАФИИ

Действителен: с 27.06.2023 по 19.09.2024

полное наименование должности

инициалы, фамилия

Земельный участок

вид объекта недвижимости

Лист № 265 раздела 3.2

Всего листов раздела 3.2: 375

Всего разделов: 7

Всего листов выписки: 1210

06.12.2023г. № КУВИ-001/2023-273313032

Кадастровый номер:

47:01:0000000:4(Единое землепользование)

1	2	3	4	5
18	533300.64	1304629.7	-	1.5
19	533282.67	1304640.1	-	1.5
20	533261.83	1304652.75	-	1.5
21	533231.14	1304671.96	-	1.5
22	533210.4	1304685.22	-	1.5
23	533202.88	1304690.02	-	1.5
24	533201.1	1304691.18	-	1.5
25	533186.76	1304700.49	-	1.5
26	533158.14	1304719.08	-	1.5
27	533146.11	1304726.94	-	1.5
28	533128.82	1304738.24	-	1.5
29	533107.51	1304752.16	-	1.5
30	533086.9	1304764.94	-	1.5
31	533077.25	1304770.39	-	1.5
32	533048.64	1304786.25	-	1.5
33	533020.7	1304801.69	-	1.5
34	532995.85	1304814.64	-	1.5
35	532965.86	1304828.97	-	1.5
36	532941.34	1304840.6	-	1.5
37	532922.68	1304849.42	-	1.5
38	532907.81	1304855.98	-	1.5
39	532884.25	1304865.43	-	1.5
40	532833.63	1304885.24	-	1.5
41	532812.25	1304892.87	-	1.5
42	532795.64	1304898.81	-	1.5
43	532793.34	1304899.58	-	1.5
44	532774.08	1304906.01	-	1.5
45	532734.75	1304918.98	-	1.5
46	532716.22	1304925.02	-	1.5



ДОКУМЕНТ ПОДПИСАН
ЭЛЕКТРОННОЙ ПОДПИСЬЮ

Сертификат: 00ВВ056В7401СВ38D2В3576АСDС8425108

Владелец: ФЕДЕРАЛЬНАЯ СЛУЖБА ГОСУДАРСТВЕННОЙ

РЕГИСТРАЦИИ, КАДАСТРА И КАРТОГРАФИИ

Действителен: с 27.06.2023 по 19.09.2024

полное наименование должности

инициалы, фамилия

Земельный участок

вид объекта недвижимости

Лист № 266 раздела 3.2

Всего листов раздела 3.2: 375

Всего разделов: 7

Всего листов выписки: 1210

06.12.2023г. № КУВИ-001/2023-273313032

Кадастровый номер:

47:01:0000000:4(Единое землепользование)

1	2	3	4	5
47	532681.51	1304936.18	-	1.5
48	532657.04	1304944	-	1.5
49	532624.82	1304953.44	-	1.5
50	532610.11	1304956.73	-	1.5
51	532597.92	1304959.31	-	1.5
52	532567.56	1304965.7	-	1.5
53	532535.19	1304972.52	-	1.5
54	532516.34	1304976.03	-	1.5
55	532510.48	1304976.74	-	1.5
56	532463.2	1304979.39	-	1.5
57	532430.32	1304980.76	-	1.5
58	532402.82	1304978.59	-	1.5
59	532369.83	1304975.44	-	1.5
60	532352.37	1304973.37	-	1.5
61	532340.05	1304970.57	-	1.5
62	532321.34	1304965.38	-	1.5
63	532306.28	1304961.2	-	1.5
64	532278.87	1304953.59	-	1.5
65	532272.12	1304951.72	-	1.5
66	532257.19	1304947.58	-	1.5
67	532225.31	1304938.69	-	1.5
68	532207.51	1304931.31	-	1.5
69	532183.83	1304920.73	-	1.5
70	532160.73	1304908.81	-	1.5
71	532131.4	1304891.32	-	1.5
72	532100.77	1304871.08	-	1.5
73	532072.62	1304849.54	-	1.5
74	532071.66	1304848.68	-	1.5
75	532038.43	1304818.76	-	1.5



ДОКУМЕНТ ПОДПИСАН
ЭЛЕКТРОННОЙ ПОДПИСЬЮ

Сертификат: 00ВВ056В7401СВ38D2В3576АСDС8425108

Владелец: ФЕДЕРАЛЬНАЯ СЛУЖБА ГОСУДАРСТВЕННОЙ

РЕГИСТРАЦИИ, КАДАСТРА И КАРТОГРАФИИ

Действителен: с 27.06.2023 по 19.09.2024

полное наименование должности

инициалы, фамилия

Земельный участок

вид объекта недвижимости

Лист № 267 раздела 3.2

Всего листов раздела 3.2: 375

Всего разделов: 7

Всего листов выписки: 1210

06.12.2023г. № КУВИ-001/2023-273313032

Кадастровый номер:

47:01:0000000:4(Единое землепользование)

1	2	3	4	5
76	532015.74	1304797.25	-	1.5
77	531997.6	1304778.75	-	1.5
78	531976.04	1304755.89	-	1.5
79	531965.15	1304744.1	-	1.5
80	531963.13	1304741.91	-	1.5
81	531956.38	1304734.6	-	1.5
82	531960.93	1304725.05	-	1.5
83	531967.45	1304731.64	-	1.5
84	531976.89	1304712.23	-	1.5
85	531981.2	1304716.89	-	1.5
86	532016.1	1304754.64	-	1.5
87	532009.35	1304766.99	-	1.5
88	532007.9	1304772.82	-	1.5
89	532007.87	1304777.56	-	1.5
90	532009.19	1304782.55	-	1.5
91	532011.08	1304785.49	-	1.5
92	532017.06	1304791.96	-	1.5
93	532022.24	1304797.54	-	1.5
94	532031.66	1304804.72	-	1.5
95	532038.7	1304806.86	-	1.5
96	532044.07	1304806.85	-	1.5
97	532055.88	1304802.37	-	1.5
98	532064.05	1304797	-	1.5
99	532085.12	1304820.64	-	1.5
100	532101.11	1304831.84	-	1.5
101	532165.43	1304876.86	-	1.5
102	532244.83	1304913.01	-	1.5
103	532280.91	1304920.47	-	1.5
104	532287.87	1304921.91	-	1.5



ДОКУМЕНТ ПОДПИСАН
ЭЛЕКТРОННОЙ ПОДПИСЬЮ

Сертификат: 00ВВ056В7401СВ38D2В3576АСDС8425108

Владелец: ФЕДЕРАЛЬНАЯ СЛУЖБА ГОСУДАРСТВЕННОЙ

РЕГИСТРАЦИИ, КАДАСТРА И КАРТОГРАФИИ

Действителен: с 27.06.2023 по 19.09.2024

полное наименование должности

инициалы, фамилия

Земельный участок

вид объекта недвижимости

Лист № 268 раздела 3.2

Всего листов раздела 3.2: 375

Всего разделов: 7

Всего листов выписки: 1210

06.12.2023г. № КУВИ-001/2023-273313032

Кадастровый номер:

47:01:0000000:4(Единое землепользование)

1	2	3	4	5
105	532352.83	1304935.35	-	1.5
106	532431.49	1304945.67	-	1.5
107	532526.22	1304938.53	-	1.5
108	532618.67	1304918.37	-	1.5
109	532714.44	1304889.08	-	1.5
110	532784.29	1304865.78	-	1.5
111	532803.3	1304859.44	-	1.5
112	532819.22	1304853.6	-	1.5
113	532896.36	1304822.97	-	1.5
114	532987.32	1304779.79	-	1.5
115	533072.8	1304732.48	-	1.5
116	533135.02	1304698.33	-	1.5
117	533177.93	1304670.75	-	1.5
118	533242.42	1304629.29	-	1.5
119	533310.93	1304592.39	-	1.5
120	533325.26	1304584.67	-	1.5
121	533346.28	1304576.68	-	1.5
122	533369.25	1304556.61	-	1.5
123	533449.38	1304553.19	-	1.5
124	533449.3	1304550.19	-	1.5
1	533734.33	1304551.95	-	1.5
2	533746.98	1304554.99	-	1.5
3	533744.24	1304566.37	-	1.5
4	533739.86	1304584.58	-	1.5
5	533735.4	1304583.46	-	1.5
6	533711.76	1304577.5	-	1.5
7	533707.26	1304576.36	-	1.5
8	533682.08	1304571.65	-	1.5
9	533667.06	1304568.99	-	1.5



ДОКУМЕНТ ПОДПИСАН
ЭЛЕКТРОННОЙ ПОДПИСЬЮ

Сертификат: 00ВВ056В7401СВ38D2В3576АСDС8425108

Владелец: ФЕДЕРАЛЬНАЯ СЛУЖБА ГОСУДАРСТВЕННОЙ

РЕГИСТРАЦИИ, КАДАСТРА И КАРТОГРАФИИ

Действителен: с 27.06.2023 по 19.09.2024

полное наименование должности

инициалы, фамилия

Земельный участок

вид объекта недвижимости

Лист № 269 раздела 3.2

Всего листов раздела 3.2: 375

Всего разделов: 7

Всего листов выписки: 1210

06.12.2023г. № КУВИ-001/2023-273313032

Кадастровый номер:

47:01:0000000:4(Единое землепользование)

1	2	3	4	5
10	533656.88	1304567.19	-	1.5
11	533639.69	1304565.37	-	1.5
12	533625.67	1304563.89	-	1.5
13	533614.76	1304562.74	-	1.5
14	533608.49	1304562.61	-	1.5
15	533594.19	1304562.3	-	1.5
16	533574.29	1304561.88	-	1.5
17	533555.17	1304562.32	-	1.5
18	533538.67	1304563.51	-	1.5
19	533513.94	1304565.28	-	1.5
20	533501.97	1304566.14	-	1.5
21	533486.59	1304568.69	-	1.5
22	533458.86	1304573.26	-	1.5
23	533456.44	1304573.66	-	1.5
24	533453.39	1304549.61	-	1.5
25	533456.61	1304549.16	-	1.5
26	533539.47	1304537.39	-	1.5
27	533575.69	1304536.5	-	1.5
28	533627.59	1304535.23	-	1.5
29	533636.06	1304535.02	-	1.5
30	533681.06	1304541.97	-	1.5
31	533690.6	1304543.21	-	1.5
32	533734.33	1304551.95	-	1.5
1	531960.93	1304725.05	-	1.5
2	531956.38	1304734.6	-	1.5
3	531950.05	1304727.58	-	1.5
4	531932.27	1304707.86	-	1.5
5	531926.23	1304701.15	-	1.5
6	531845.46	1304613.99	-	1.5



ДОКУМЕНТ ПОДПИСАН
ЭЛЕКТРОННОЙ ПОДПИСЬЮ

Сертификат: 00ВВ056В7401СВ38D2В3576АСDС8425108

Владелец: ФЕДЕРАЛЬНАЯ СЛУЖБА ГОСУДАРСТВЕННОЙ

РЕГИСТРАЦИИ, КАДАСТРА И КАРТОГРАФИИ

Действителен: с 27.06.2023 по 19.09.2024

полное наименование должности

инициалы, фамилия

Земельный участок			
вид объекта недвижимости			

Лист № 270 раздела 3.2	Всего листов раздела 3.2: 375	Всего разделов: 7	Всего листов выписки: 1210
------------------------	-------------------------------	-------------------	----------------------------

06.12.2023г. № КУВИ-001/2023-273313032

Кадастровый номер: 47:01:0000000:4(Единое землепользование)

1	2	3	4	5
7	531812.56	1304578.25	-	1.5
8	531785.76	1304549.14	-	1.5
9	531772.21	1304534.41	-	1.5
10	531761.94	1304523.26	-	1.5
11	531782.64	1304503.83	-	1.5
12	531792.41	1304514.23	-	1.5
13	531806.11	1304528.81	-	1.5
14	531853.29	1304579.03	-	1.5
15	531891.19	1304619.37	-	1.5
16	531885.92	1304628.58	-	1.5
17	531883.27	1304638.05	-	1.5
18	531884.6	1304646.38	-	1.5
19	531889.38	1304653.39	-	1.5
20	531895.95	1304660.97	-	1.5
21	531899.8	1304663.82	-	1.5
22	531904.72	1304664.95	-	1.5
23	531911.72	1304662.11	-	1.5
24	531924.01	1304655.03	-	1.5
25	531958.23	1304692.04	-	1.5
26	531964.21	1304698.51	-	1.5
27	531954.09	1304718.13	-	1.5
28	531960.93	1304725.05	-	1.5
1	528590.86	1301147.67	-	1.5
2	528191.54	1300884.43	-	1.5
3	528134.85	1300847.06	-	1.5
4	528157.17	1300813.87	-	1.5
5	528180.57	1300779.08	-	1.5
6	528182.07	1300776.38	-	1.5
7	528307.15	1300860.5	-	1.5



ДОКУМЕНТ ПОДПИСАН
ЭЛЕКТРОННОЙ ПОДПИСЬЮ

Сертификат: 00ВВ056В7401СВ38D2В3576АСDС8425108

Владелец: ФЕДЕРАЛЬНАЯ СЛУЖБА ГОСУДАРСТВЕННОЙ

РЕГИСТРАЦИИ, КАДАСТРА И КАРТОГРАФИИ

Действителен: с 27.06.2023 по 19.09.2024

полное наименование должности

инициалы, фамилия

Земельный участок

вид объекта недвижимости

Лист № 271 раздела 3.2

Всего листов раздела 3.2: 375

Всего разделов: 7

Всего листов выписки: 1210

06.12.2023г. № КУВИ-001/2023-273313032

Кадастровый номер:

47:01:0000000:4(Единое землепользование)

1	2	3	4	5
8	528457.13	1300961.36	-	1.5
9	528650.15	1301091.16	-	1.5
10	528746.88	1301156.07	-	1.5
11	528749.28	1301157.68	-	1.5
12	528759.84	1301164.77	-	1.5
13	528749.74	1301170.04	-	1.5
14	528741.64	1301164.6	-	1.5
15	528739.33	1301163.05	-	1.5
16	528726.55	1301169.55	-	1.5
17	528710.45	1301177.75	-	1.5
18	528682.94	1301157.02	-	1.5
19	528638.78	1301123.75	-	1.5
20	528644.95	1301115.49	-	1.5
21	528631.24	1301105.25	-	1.5
22	528625.09	1301113.44	-	1.5
23	528617.65	1301107.83	-	1.5
24	528590.86	1301147.67	-	1.5
1	529051.34	1301470.68	-	-
2	529112.19	1301592.15	-	-
3	529163.98	1301705.91	-	-
4	529315.13	1302038.59	-	-
5	529342.72	1302099.26	-	-
6	529370.2	1302087.25	-	-
7	529149.56	1301601.64	-	-
8	529111.96	1301519.71	-	-
9	529098.97	1301493.84	-	-
10	529076.45	1301454.26	-	-
11	529065.66	1301437.76	-	-
12	529039.81	1301454.02	-	-



ДОКУМЕНТ ПОДПИСАН
ЭЛЕКТРОННОЙ ПОДПИСЬЮ

Сертификат: 00ВВ056В7401СВ38D2В3576АСDС8425108

Владелец: ФЕДЕРАЛЬНАЯ СЛУЖБА ГОСУДАРСТВЕННОЙ

РЕГИСТРАЦИИ, КАДАСТРА И КАРТОГРАФИИ

Действителен: с 27.06.2023 по 19.09.2024

полное наименование должности

инициалы, фамилия

Земельный участок

вид объекта недвижимости

Лист № 272 раздела 3.2

Всего листов раздела 3.2: 375

Всего разделов: 7

Всего листов выписки: 1210

06.12.2023г. № КУВИ-001/2023-273313032

Кадастровый номер:

47:01:0000000:4(Единое землепользование)

1	2	3	4	5
13	529051.34	1301470.68	-	-
1	521627.74	1324139.28	-	-
2	521652.65	1324364.6	-	-
3	521658.68	1324410.82	-	-
4	521665.32	1324469.5	-	-
5	521667.64	1324489.51	-	-
6	521669.25	1324504.16	-	-
7	521675.37	1324555.86	-	-
8	521681.16	1324605.49	-	-
9	521685.91	1324654.08	-	-
10	521691.55	1324701.11	-	-
11	521696.48	1324748.28	-	-
12	521703	1324796.79	-	-
13	521707.07	1324833.58	-	-
14	521707.69	1324840.4	-	-
15	521711.2	1324871.66	-	-
16	521720.73	1324952.55	-	-
17	521722.97	1324973.82	-	-
18	521730.82	1325043.2	-	-
19	521742.13	1325141.85	-	-
20	521761.56	1325310.34	-	-
21	521763.65	1325326.43	-	-
22	521763.66	1325326.5	-	-
23	521714.32	1325330.61	-	-
24	521680.44	1324981.08	-	-
25	521666.46	1324834.27	-	-
26	521607.76	1324231.1	-	-
27	521588.57	1324064.34	-	-
28	521578.76	1324004.38	-	-



ДОКУМЕНТ ПОДПИСАН
ЭЛЕКТРОННОЙ ПОДПИСЬЮ

Сертификат: 00ВВ056В7401СВ38D2В3576АСDС8425108

Владелец: ФЕДЕРАЛЬНАЯ СЛУЖБА ГОСУДАРСТВЕННОЙ

РЕГИСТРАЦИИ, КАДАСТРА И КАРТОГРАФИИ

Действителен: с 27.06.2023 по 19.09.2024

полное наименование должности

инициалы, фамилия

Земельный участок

вид объекта недвижимости

Лист № 273 раздела 3.2

Всего листов раздела 3.2: 375

Всего разделов: 7

Всего листов выписки: 1210

06.12.2023г. № КУВИ-001/2023-273313032

Кадастровый номер:

47:01:0000000:4(Единое землепользование)

1	2	3	4	5
29	521568.88	1323954.24	-	-
30	521564.45	1323896.74	-	-
31	521530.45	1323815.02	-	-
32	521522.34	1323789.36	-	-
33	521485.2	1323692.9	-	-
34	521512.73	1323681.02	-	-
35	521523.76	1323708.72	-	-
36	521536.57	1323741.17	-	-
37	521541.05	1323753.09	-	-
38	521552.7	1323787.16	-	-
39	521562.1	1323814.91	-	-
40	521569.45	1323838.76	-	-
41	521576.6	1323862.85	-	-
42	521582.22	1323882.57	-	-
43	521585.16	1323892.76	-	-
44	521591.3	1323918.89	-	-
45	521597.59	1323945.09	-	-
46	521601.49	1323964.43	-	-
47	521606.11	1323988.02	-	-
48	521607.68	1323995.84	-	-
49	521612.74	1324026.39	-	-
50	521617.09	1324052.88	-	-
51	521619.1	1324066.39	-	-
52	521620.99	1324080.99	-	-
53	521623.43	1324101.48	-	-
54	521624.79	1324111.64	-	-
55	521625.81	1324121.29	-	-
56	521627.12	1324133.33	-	-
57	521627.78	1324139.23	-	-



ДОКУМЕНТ ПОДПИСАН
ЭЛЕКТРОННОЙ ПОДПИСЬЮ

Сертификат: 00ВВ056В7401СВ38D2В3576АСDС8425108

Владелец: ФЕДЕРАЛЬНАЯ СЛУЖБА ГОСУДАРСТВЕННОЙ

РЕГИСТРАЦИИ, КАДАСТРА И КАРТОГРАФИИ

Действителен: с 27.06.2023 по 19.09.2024

полное наименование должности

инициалы, фамилия

Земельный участок

вид объекта недвижимости

Лист № 274 раздела 3.2

Всего листов раздела 3.2: 375

Всего разделов: 7

Всего листов выписки: 1210

06.12.2023г. № КУВИ-001/2023-273313032

Кадастровый номер:

47:01:0000000:4(Единое землепользование)

1	2	3	4	5
58	521627.74	1324139.28	-	-
1	521318.82	1323270.31	-	-
2	521350.22	1323350.15	-	-
3	521393.29	1323458.41	-	-
4	521413.49	1323511.22	-	-
5	521445.82	1323592.46	-	-
6	521485.2	1323692.9	-	-
7	521512.73	1323681.02	-	-
8	521504.16	1323659.62	-	-
9	521494.64	1323634.18	-	-
10	521483.82	1323606.81	-	-
11	521473.05	1323579.78	-	-
12	521454.9	1323533.93	-	-
13	521440.03	1323496.71	-	-
14	521427.84	1323465.09	-	-
15	521418.69	1323441.06	-	-
16	521406.77	1323411.33	-	-
17	521393.62	1323378.13	-	-
18	521373.04	1323326.38	-	-
19	521357.89	1323288.07	-	-
20	521346.65	1323259.35	-	-
21	521318.82	1323270.31	-	-
1	521278.95	1323003.47	-	-
2	521249.86	1323013.95	-	-
3	521267.05	1323058.18	-	-
4	521335.85	1323231.98	-	-
5	521346.65	1323259.35	-	-
6	521357.89	1323288.07	-	-
7	521373.04	1323326.38	-	-



ДОКУМЕНТ ПОДПИСАН
ЭЛЕКТРОННОЙ ПОДПИСЬЮ

Сертификат: 00ВВ056В7401СВ38Д2В3576АСДС8425108

Владелец: ФЕДЕРАЛЬНАЯ СЛУЖБА ГОСУДАРСТВЕННОЙ

РЕГИСТРАЦИИ, КАДАСТРА И КАРТОГРАФИИ

Действителен: с 27.06.2023 по 19.09.2024

полное наименование должности

инициалы, фамилия

Земельный участок

вид объекта недвижимости

Лист № 275 раздела 3.2

Всего листов раздела 3.2: 375

Всего разделов: 7

Всего листов выписки: 1210

06.12.2023г. № КУВИ-001/2023-273313032

Кадастровый номер:

47:01:0000000:4(Единое землепользование)

1	2	3	4	5
8	521393.62	1323378.13	-	-
9	521406.77	1323411.33	-	-
10	521418.69	1323441.06	-	-
11	521427.84	1323465.09	-	-
12	521440.03	1323496.71	-	-
13	521454.9	1323533.93	-	-
14	521473.05	1323579.78	-	-
15	521483.82	1323606.81	-	-
16	521494.64	1323634.18	-	-
17	521504.16	1323659.62	-	-
18	521512.73	1323681.02	-	-
19	521523.76	1323708.72	-	-
20	521536.57	1323741.17	-	-
21	521541.05	1323753.09	-	-
22	521552.7	1323787.16	-	-
23	521562.1	1323814.91	-	-
24	521569.45	1323838.76	-	-
25	521576.6	1323862.85	-	-
26	521582.22	1323882.57	-	-
27	521585.16	1323892.76	-	-
28	521591.3	1323918.89	-	-
29	521597.59	1323945.09	-	-
30	521601.49	1323964.43	-	-
31	521606.11	1323988.02	-	-
32	521607.68	1323995.84	-	-
33	521612.74	1324026.39	-	-
34	521617.09	1324052.88	-	-
35	521619.1	1324066.39	-	-
36	521620.99	1324080.99	-	-



ДОКУМЕНТ ПОДПИСАН
ЭЛЕКТРОННОЙ ПОДПИСЬЮ

Сертификат: 00ВВ056В7401СВ38D2В3576АСDС8425108

Владелец: ФЕДЕРАЛЬНАЯ СЛУЖБА ГОСУДАРСТВЕННОЙ

РЕГИСТРАЦИИ, КАДАСТРА И КАРТОГРАФИИ

Действителен: с 27.06.2023 по 19.09.2024

полное наименование должности

инициалы, фамилия

Земельный участок			
вид объекта недвижимости			
Лист № 276 раздела 3.2	Всего листов раздела 3.2: 375	Всего разделов: 7	Всего листов выписки: 1210

06.12.2023г. № КУВИ-001/2023-273313032

Кадастровый номер: 47:01:0000000:4(Единое землепользование)

1	2	3	4	5
37	521623.43	1324101.48	-	-
38	521624.79	1324111.64	-	-
39	521625.81	1324121.29	-	-
40	521627.12	1324133.33	-	-
41	521627.78	1324139.23	-	-
42	521650.23	1324117.27	-	-
43	521655.03	1324112.72	-	-
44	521647.95	1324055.66	-	-
45	521637.36	1323990.97	-	-
46	521626.93	1323938.93	-	-
47	521614.13	1323884.76	-	-
48	521598.7	1323831.49	-	-
49	521590.54	1323805.34	-	-
50	521567.52	1323737.75	-	-
51	521563.05	1323726.43	-	-
52	521541.02	1323670.88	-	-
53	521501.58	1323570.28	-	-
54	521461.29	1323468.5	-	-
55	521436.64	1323405.56	-	-
56	521405.97	1323327.97	-	-
57	521369.28	1323235.06	-	-
58	521334.37	1323146.39	-	-
59	521295.01	1323047.31	-	-
60	521278.95	1323003.47	-	-
1	520663.19	1317557.15	-	-
2	520650.05	1317556.29	-	-
3	520652.13	1317547.06	-	-
4	520640.85	1317545.75	-	-
5	520609.68	1317551.97	-	-



ДОКУМЕНТ ПОДПИСАН
ЭЛЕКТРОННОЙ ПОДПИСЬЮ

Сертификат: 00ВВ056В7401СВ38D2В3576АСDС8425108

Владелец: ФЕДЕРАЛЬНАЯ СЛУЖБА ГОСУДАРСТВЕННОЙ

РЕГИСТРАЦИИ, КАДАСТРА И КАРТОГРАФИИ

Действителен: с 27.06.2023 по 19.09.2024

полное наименование должности

инициалы, фамилия

Земельный участок

вид объекта недвижимости

Лист № 277 раздела 3.2

Всего листов раздела 3.2: 375

Всего разделов: 7

Всего листов выписки: 1210

06.12.2023г. № КУВИ-001/2023-273313032

Кадастровый номер:

47:01:0000000:4(Единое землепользование)

1	2	3	4	5
6	520623.96	1317483.65	-	-
7	520602.94	1317479.25	-	-
8	520634.43	1317330.39	-	-
9	520644.5	1317281.41	-	-
10	520685.21	1317088.63	-	-
11	520713.14	1316957.66	-	-
12	520732.89	1316861.67	-	-
13	520746.55	1316865.22	-	-
14	520750.79	1316868.79	-	-
15	520759.42	1316882.7	-	-
16	520796.65	1316924.31	-	-
17	520786.61	1316972.75	-	-
18	520761.57	1317088.61	-	-
19	520740.15	1317189.89	-	-
20	520718.69	1317291.82	-	-
21	520698.3	1317388.63	-	-
22	520688.04	1317440.46	-	-
23	520671.4	1317520.4	-	-
24	520663.19	1317557.15	-	-
1	520796.65	1316924.31	-	-
2	520812.59	1316953.26	-	-
3	520819.37	1316967.59	-	-
4	520833.69	1316978.83	-	-
5	520858.57	1316991.82	-	-
6	520858.56	1316991.85	-	-
7	520844.58	1317058.7	-	-
8	520791.54	1317049.48	-	-
9	520785.39	1317080.59	-	-
10	520837.63	1317091.98	-	-



ДОКУМЕНТ ПОДПИСАН
ЭЛЕКТРОННОЙ ПОДПИСЬЮ

Сертификат: 00ВВ056В7401СВ38D2В3576АСDС8425108

Владелец: ФЕДЕРАЛЬНАЯ СЛУЖБА ГОСУДАРСТВЕННОЙ

РЕГИСТРАЦИИ, КАДАСТРА И КАРТОГРАФИИ

Действителен: с 27.06.2023 по 19.09.2024

полное наименование должности

инициалы, фамилия

Земельный участок

вид объекта недвижимости

Лист № 278 раздела 3.2

Всего листов раздела 3.2: 375

Всего разделов: 7

Всего листов выписки: 1210

06.12.2023г. № КУВИ-001/2023-273313032

Кадастровый номер:

47:01:0000000:4(Единое землепользование)

1	2	3	4	5
11	520821.02	1317171.45	-	-
12	520793.83	1317165.77	-	-
13	520790.1	1317194.94	-	-
14	520814.38	1317203.22	-	-
15	520764.99	1317439.57	-	-
16	520735.62	1317433.43	-	-
17	520720.42	1317506.17	-	-
18	520713.06	1317541.26	-	-
19	520687.43	1317547.23	-	-
20	520677.49	1317548.42	-	-
21	520675.43	1317557.54	-	-
22	520671.92	1317557.67	-	-
23	520663.19	1317557.15	-	-
24	520671.4	1317520.4	-	-
25	520688.04	1317440.46	-	-
26	520698.3	1317388.63	-	-
27	520718.69	1317291.82	-	-
28	520740.15	1317189.89	-	-
29	520761.57	1317088.61	-	-
30	520786.61	1316972.75	-	-
31	520796.65	1316924.31	-	-
1	521346.65	1323259.35	-	-
2	521318.82	1323270.31	-	-
3	521281.87	1323176.85	-	-
4	521270.72	1323148.88	-	-
5	521221.25	1323024.9	-	-
6	521203.77	1322978.18	-	-
7	521171.53	1322879.46	-	-
8	521147.58	1322776.92	-	-



ДОКУМЕНТ ПОДПИСАН
ЭЛЕКТРОННОЙ ПОДПИСЬЮ

Сертификат: 00ВВ056В7401СВ38D2В3576АСDС8425108

Владелец: ФЕДЕРАЛЬНАЯ СЛУЖБА ГОСУДАРСТВЕННОЙ

РЕГИСТРАЦИИ, КАДАСТРА И КАРТОГРАФИИ

Действителен: с 27.06.2023 по 19.09.2024

полное наименование должности

инициалы, фамилия

Земельный участок			
вид объекта недвижимости			
Лист № 279 раздела 3.2	Всего листов раздела 3.2: 375	Всего разделов: 7	Всего листов выписки: 1210

06.12.2023г. № КУВИ-001/2023-273313032

Кадастровый номер: 47:01:0000000:4(Единое землепользование)

1	2	3	4	5
9	521141.29	1322739.33	-	-
10	521133.28	1322683.13	-	-
11	521125.73	1322576.21	-	-
12	521127.57	1322476.49	-	-
13	521131.13	1322439.77	-	-
14	521137.48	1322374.4	-	-
15	521271.25	1321588.63	-	-
16	521352.09	1321112.49	-	-
17	521379.37	1320952.07	-	-
18	521396.16	1320853.68	-	-
19	521454.43	1320502.07	-	-
20	521460.49	1320403.88	-	-
21	521456.38	1320307.43	-	-
22	521419.09	1320116.39	-	-
23	521386.75	1320026	-	-
24	520816.01	1318641.37	-	-
25	520663.46	1318271.44	-	-
26	520629.77	1318176.84	-	-
27	520610.96	1318100.15	-	-
28	520590.77	1317974.07	-	-
29	520586.88	1317871.38	-	-
30	520593.23	1317768.78	-	-
31	520604.86	1317692.05	-	-
32	520630.36	1317567.25	-	-
33	520643.52	1317564.62	-	-
34	520648.11	1317564.91	-	-
35	520650.05	1317556.29	-	-
36	520663.19	1317557.15	-	-
37	520671.92	1317557.67	-	-



ДОКУМЕНТ ПОДПИСАН
ЭЛЕКТРОННОЙ ПОДПИСЬЮ

Сертификат: 00ВВ056В7401СВ38D2В3576АСDС8425108

Владелец: ФЕДЕРАЛЬНАЯ СЛУЖБА ГОСУДАРСТВЕННОЙ

РЕГИСТРАЦИИ, КАДАСТРА И КАРТОГРАФИИ

Действителен: с 27.06.2023 по 19.09.2024

полное наименование должности

инициалы, фамилия

Земельный участок			
вид объекта недвижимости			

Лист № 280 раздела 3.2	Всего листов раздела 3.2: 375	Всего разделов: 7	Всего листов выписки: 1210
------------------------	-------------------------------	-------------------	----------------------------

06.12.2023г. № КУВИ-001/2023-273313032

Кадастровый номер:	47:01:0000000:4(Единое землепользование)
--------------------	--

1	2	3	4	5
38	520675.43	1317557.54	-	-
39	520673.43	1317566.36	-	-
40	520678.47	1317566.17	-	-
41	520692.16	1317564.02	-	-
42	520708.94	1317560.93	-	-
43	520678.58	1317705.76	-	-
44	520668.08	1317773.53	-	-
45	520661.83	1317868.65	-	-
46	520665.06	1317963.77	-	-
47	520678.77	1318062.58	-	-
48	520700.44	1318151.71	-	-
49	520732.69	1318242.61	-	-
50	520885.24	1318612.54	-	-
51	520871.39	1318618.31	-	-
52	521443.31	1320005.98	-	-
53	521477.99	1320104.99	-	-
54	521516.32	1320304.97	-	-
55	521520.23	1320409.82	-	-
56	521513.75	1320511.05	-	-
57	521410.06	1321129.46	-	-
58	521376.59	1321326.26	-	-
59	521331.81	1321587.81	-	-
60	521197.2	1322380.26	-	-
61	521193.1	1322425.58	-	-
62	521187.55	1322477.67	-	-
63	521185.59	1322572.04	-	-
64	521192.6	1322674.15	-	-
65	521206.02	1322763.34	-	-
66	521228.57	1322860.86	-	-



ДОКУМЕНТ ПОДПИСАН
ЭЛЕКТРОННОЙ ПОДПИСЬЮ

Сертификат: 00ВВ056В7401СВ38D2В3576АСDС8425108

Владелец: ФЕДЕРАЛЬНАЯ СЛУЖБА ГОСУДАРСТВЕННОЙ

РЕГИСТРАЦИИ, КАДАСТРА И КАРТОГРАФИИ

Действителен: с 27.06.2023 по 19.09.2024

полное наименование должности

инициалы, фамилия

Земельный участок

вид объекта недвижимости

Лист № 281 раздела 3.2

Всего листов раздела 3.2: 375

Всего разделов: 7

Всего листов выписки: 1210

06.12.2023г. № КУВИ-001/2023-273313032

Кадастровый номер:

47:01:0000000:4(Единое землепользование)

1	2	3	4	5
67	521248.69	1322920.84	-	-
68	521278.95	1323003.47	-	-
69	521249.86	1323013.95	-	-
70	521267.05	1323058.18	-	-
71	521335.85	1323231.98	-	-
72	521346.65	1323259.35	-	-
1	521627.74	1324139.28	-	-
2	521652.65	1324364.6	-	-
3	521658.68	1324410.82	-	-
4	521665.32	1324469.5	-	-
5	521667.64	1324489.51	-	-
6	521669.25	1324504.16	-	-
7	521675.37	1324555.86	-	-
8	521681.16	1324605.49	-	-
9	521685.91	1324654.08	-	-
10	521691.55	1324701.11	-	-
11	521696.48	1324748.28	-	-
12	521703	1324796.79	-	-
13	521707.07	1324833.58	-	-
14	521707.69	1324840.4	-	-
15	521711.2	1324871.66	-	-
16	521720.73	1324952.55	-	-
17	521722.97	1324973.82	-	-
18	521730.82	1325043.2	-	-
19	521742.13	1325141.85	-	-
20	521761.56	1325310.34	-	-
21	521763.65	1325326.43	-	-
22	521763.66	1325326.5	-	-
23	521714.32	1325330.61	-	-



ДОКУМЕНТ ПОДПИСАН
ЭЛЕКТРОННОЙ ПОДПИСЬЮ

Сертификат: 00ВВ056В7401СВ38D2В3576АСDС8425108

Владелец: ФЕДЕРАЛЬНАЯ СЛУЖБА ГОСУДАРСТВЕННОЙ

РЕГИСТРАЦИИ, КАДАСТРА И КАРТОГРАФИИ

Действителен: с 27.06.2023 по 19.09.2024

полное наименование должности

инициалы, фамилия

Земельный участок

вид объекта недвижимости

Лист № 282 раздела 3.2

Всего листов раздела 3.2: 375

Всего разделов: 7

Всего листов выписки: 1210

06.12.2023г. № КУВИ-001/2023-273313032

Кадастровый номер:

47:01:0000000:4(Единое землепользование)

1	2	3	4	5
24	521714.35	1325330.93	-	-
25	521718.84	1325375.75	-	-
26	521738.72	1325373.56	-	-
27	521751.89	1325492.83	-	-
28	521732.01	1325495.03	-	-
29	521742.98	1325594.42	-	-
30	521822.5	1325585.64	-	-
31	521798.35	1325366.97	-	-
32	521843.09	1325362.03	-	-
33	521840.69	1325340.41	-	-
34	521719.81	1324289.13	-	-
35	521675.09	1324294.08	-	-
36	521655.5	1324116.47	-	-
37	521655.03	1324112.72	-	-
38	521650.23	1324117.27	-	-
39	521627.78	1324139.23	-	-
40	521627.74	1324139.28	-	-
1	516015.83	1294685.8	-	1.5
2	515994.2	1294677.25	-	1.5
3	515965.95	1294665.91	-	1.5
4	515952.47	1294660.49	-	1.5
5	515919.47	1294647.48	-	1.5
6	515872.95	1294629.14	-	1.5
7	515867.37	1294626.94	-	1.5
8	515820.85	1294608.6	-	1.5
9	515818.23	1294607.57	-	1.5
10	515804.15	1294602.02	-	1.5
11	515800.57	1294600.6	-	1.5
12	515774.35	1294590.21	-	1.5



ДОКУМЕНТ ПОДПИСАН
ЭЛЕКТРОННОЙ ПОДПИСЬЮ

Сертификат: 00ВВ056В7401СВ38D2В3576АСDС8425108

Владелец: ФЕДЕРАЛЬНАЯ СЛУЖБА ГОСУДАРСТВЕННОЙ

РЕГИСТРАЦИИ, КАДАСТРА И КАРТОГРАФИИ

Действителен: с 27.06.2023 по 19.09.2024

полное наименование должности

инициалы, фамилия

Земельный участок

вид объекта недвижимости

Лист № 283 раздела 3.2

Всего листов раздела 3.2: 375

Всего разделов: 7

Всего листов выписки: 1210

06.12.2023г. № КУВИ-001/2023-273313032

Кадастровый номер:

47:01:0000000:4(Единое землепользование)

1	2	3	4	5
13	515694.06	1294558.4	-	1.5
14	515585.05	1294514.89	-	1.5
15	515509.13	1294484.85	-	1.5
16	515397.34	1294441.09	-	1.5
17	515361.54	1294427.94	-	1.5
18	515327.21	1294416.3	-	1.5
19	515303.46	1294408.91	-	1.5
20	515269.66	1294399.09	-	1.5
21	515251.41	1294394.34	-	1.5
22	515235.96	1294390.8	-	1.5
23	515243.45	1294361.77	-	1.5
24	515264.4	1294366.56	-	1.5
25	515303.46	1294377.52	-	1.5
26	515339.16	1294388.59	-	1.5
27	515385.99	1294404.75	-	1.5
28	515430.85	1294421.72	-	1.5
29	515506.57	1294451.63	-	1.5
30	515699.26	1294527.93	-	1.5
31	515765.09	1294554	-	1.5
32	515785.7	1294562.16	-	1.5
33	515806.7	1294570.47	-	1.5
34	515806.88	1294575.3	-	1.5
35	515803.73	1294591.93	-	1.5
36	515821.9	1294597.5	-	1.5
37	515825.29	1294583.86	-	1.5
38	515825.73	1294578.01	-	1.5
39	515832.19	1294580.57	-	1.5
40	515878.68	1294598.97	-	1.5
41	515884.37	1294601.23	-	1.5



ДОКУМЕНТ ПОДПИСАН
ЭЛЕКТРОННОЙ ПОДПИСЬЮ

Сертификат: 00ВВ056В7401СВ38D2В3576АСDС8425108

Владелец: ФЕДЕРАЛЬНАЯ СЛУЖБА ГОСУДАРСТВЕННОЙ

РЕГИСТРАЦИИ, КАДАСТРА И КАРТОГРАФИИ

Действителен: с 27.06.2023 по 19.09.2024

полное наименование должности

инициалы, фамилия

Земельный участок			
вид объекта недвижимости			

Лист № 284 раздела 3.2	Всего листов раздела 3.2: 375	Всего разделов: 7	Всего листов выписки: 1210
------------------------	-------------------------------	-------------------	----------------------------

06.12.2023г. № КУВИ-001/2023-273313032

Кадастровый номер: 47:01:0000000:4(Единое землепользование)

1	2	3	4	5
42	515912.58	1294612.4	-	1.5
43	515909.63	1294620.09	-	1.5
44	515920.81	1294624.5	-	1.5
45	515923.83	1294616.85	-	1.5
46	515930.86	1294619.64	-	1.5
47	515972.05	1294635.95	-	1.5
48	515966.89	1294648.94	-	1.5
49	515972.06	1294650.99	-	1.5
50	515980.21	1294654.23	-	1.5
51	515985.37	1294641.22	-	1.5
52	516006.02	1294649.4	-	1.5
53	516026.9	1294657.67	-	1.5
54	516015.83	1294685.8	-	1.5
1	517529.5	1295461.53	-	-
2	517514.87	1295481.75	-	-
3	517387.24	1295386.31	-	-
4	517171.32	1295224.76	-	-
5	517109.61	1295182.04	-	-
6	517072.43	1295156.31	-	-
7	517062.17	1295150.11	-	-
8	517009.3	1295118.72	-	-
9	516993.56	1295109.91	-	-
10	516951.87	1295088.16	-	-
11	516906.98	1295066.59	-	-
12	516867.24	1295049	-	-
13	516834.5	1295035.8	-	-
14	516731.95	1294994.99	-	-
15	516612.44	1294947.93	-	-
16	516621.49	1294924.75	-	-



ДОКУМЕНТ ПОДПИСАН
ЭЛЕКТРОННОЙ ПОДПИСЬЮ

Сертификат: 00ВВ056В7401СВ38D2В3576АСDC8425108

Владелец: ФЕДЕРАЛЬНАЯ СЛУЖБА ГОСУДАРСТВЕННОЙ

РЕГИСТРАЦИИ, КАДАСТРА И КАРТОГРАФИИ

Действителен: с 27.06.2023 по 19.09.2024

полное наименование должности

инициалы, фамилия

Земельный участок			
вид объекта недвижимости			

Лист № 285 раздела 3.2	Всего листов раздела 3.2: 375	Всего разделов: 7	Всего листов выписки: 1210
------------------------	-------------------------------	-------------------	----------------------------

06.12.2023г. № КУВИ-001/2023-273313032

Кадастровый номер:	47:01:0000000:4(Единое землепользование)
--------------------	--

1	2	3	4	5
17	516829.97	1295006.73	-	-
18	516877.36	1295026.14	-	-
19	516917.82	1295044.06	-	-
20	516963.43	1295066	-	-
21	517005.12	1295087.74	-	-
22	517034.64	1295104.27	-	-
23	517086.13	1295135.4	-	-
24	517112.53	1295152.57	-	-
25	517123.46	1295159.86	-	-
26	517186.27	1295204.72	-	-
27	517239.08	1295244.13	-	-
28	517329.78	1295312.12	-	-
29	517403	1295366.83	-	-
30	517419.31	1295379.06	-	-
31	517529.5	1295461.53	-	-
1	517529.5	1295461.53	-	-
2	517419.31	1295379.06	-	-
3	517434	1295358.85	-	-
4	517434.05	1295358.89	-	-
5	517545.05	1295441.94	-	-
6	517529.5	1295461.53	-	-
1	508888.53	1292139.77	-	1.5
2	508877.77	1292136.91	-	1.5
3	508870.52	1292162.31	-	1.5
4	508859.11	1292170.09	-	1.5
5	508805.16	1292155.47	-	1.5
6	508700.56	1292134.64	-	1.5
7	508636.69	1292121.92	-	1.5
8	508602.3	1292115.08	-	1.5



ДОКУМЕНТ ПОДПИСАН
ЭЛЕКТРОННОЙ ПОДПИСЬЮ

Сертификат: 00ВВ056В7401СВ38D2В3576АСDС8425108

Владелец: ФЕДЕРАЛЬНАЯ СЛУЖБА ГОСУДАРСТВЕННОЙ

РЕГИСТРАЦИИ, КАДАСТРА И КАРТОГРАФИИ

Действителен: с 27.06.2023 по 19.09.2024

полное наименование должности

инициалы, фамилия

Земельный участок			
вид объекта недвижимости			

Лист № 286 раздела 3.2	Всего листов раздела 3.2: 375	Всего разделов: 7	Всего листов выписки: 1210
------------------------	-------------------------------	-------------------	----------------------------

06.12.2023г. № КУВИ-001/2023-273313032

Кадастровый номер:	47:01:0000000:4(Единое землепользование)
--------------------	--

1	2	3	4	5
9	508598.54	1292114.33	-	1.5
10	508564.17	1292107.48	-	1.5
11	508500.32	1292094.77	-	1.5
12	508475.17	1292089.76	-	1.5
13	508363.74	1292060.5	-	1.5
14	508170.82	1292009.27	-	1.5
15	508124.05	1291996.85	-	1.5
16	508009.04	1291947.19	-	1.5
17	508020.66	1291923.54	-	1.5
18	508044.56	1291874.87	-	1.5
19	508075.75	1291883.32	-	1.5
20	508460.23	1291963.43	-	1.5
21	508491.44	1291969.93	-	1.5
22	508483.75	1291998.93	-	1.5
23	508516.54	1292007.52	-	1.5
24	508579.43	1292023.99	-	1.5
25	508597.27	1292028.66	-	1.5
26	508613.3	1292032.86	-	1.5
27	508617.5	1292033.96	-	1.5
28	508651.36	1292042.82	-	1.5
29	508714.24	1292059.29	-	1.5
30	508823.11	1292087.8	-	1.5
31	508878.56	1292102.83	-	1.5
32	508881.6	1292114.06	-	1.5
33	508879.64	1292131.38	-	1.5
34	508889.96	1292134.12	-	1.5
35	508888.53	1292139.77	-	1.5
1	519041.66	1296928.37	-	1.5
2	519033.34	1296915.2	-	1.5



ДОКУМЕНТ ПОДПИСАН
ЭЛЕКТРОННОЙ ПОДПИСЬЮ

Сертификат: 00ВВ056В7401СВ38D2В3576АСDС8425108

Владелец: ФЕДЕРАЛЬНАЯ СЛУЖБА ГОСУДАРСТВЕННОЙ

РЕГИСТРАЦИИ, КАДАСТРА И КАРТОГРАФИИ

Действителен: с 27.06.2023 по 19.09.2024

полное наименование должности

инициалы, фамилия

Земельный участок

вид объекта недвижимости

Лист № 287 раздела 3.2

Всего листов раздела 3.2: 375

Всего разделов: 7

Всего листов выписки: 1210

06.12.2023г. № КУВИ-001/2023-273313032

Кадастровый номер:

47:01:0000000:4(Единое землепользование)

1	2	3	4	5
3	518965.14	1296810.99	-	1.5
4	518896.98	1296706.59	-	1.5
5	518886.51	1296690.57	-	1.5
6	518864.78	1296657.71	-	1.5
7	518830.94	1296606.32	-	1.5
8	518820.72	1296590.5	-	1.5
9	518801.41	1296561.38	-	1.5
10	518766.6	1296508.58	-	1.5
11	518752.98	1296487.53	-	1.5
12	518739.64	1296466.19	-	1.5
13	518728.51	1296450.44	-	1.5
14	518723.43	1296443.13	-	1.5
15	518705.21	1296418.24	-	1.5
16	518695.99	1296405.67	-	1.5
17	518682.89	1296388.95	-	1.5
18	518670.06	1296372.9	-	1.5
19	518648.67	1296347.02	-	1.5
20	518629.43	1296325.11	-	1.5
21	518598.45	1296290.41	-	1.5
22	518590.18	1296281.66	-	1.5
23	518574.78	1296265.44	-	1.5
24	518556.94	1296247.74	-	1.5
25	518547.37	1296238.29	-	1.5
26	518530.77	1296222.96	-	1.5
27	518513.53	1296206.35	-	1.5
28	518489.28	1296184.64	-	1.5
29	518472.59	1296170.52	-	1.5
30	518456.35	1296156.85	-	1.5
31	518440.41	1296143.74	-	1.5



ДОКУМЕНТ ПОДПИСАН
ЭЛЕКТРОННОЙ ПОДПИСЬЮ

Сертификат: 00ВВ056В7401СВ38D2В3576АСDС8425108

Владелец: ФЕДЕРАЛЬНАЯ СЛУЖБА ГОСУДАРСТВЕННОЙ

РЕГИСТРАЦИИ, КАДАСТРА И КАРТОГРАФИИ

Действителен: с 27.06.2023 по 19.09.2024

полное наименование должности

инициалы, фамилия

Земельный участок			
вид объекта недвижимости			

Лист № 288 раздела 3.2	Всего листов раздела 3.2: 375	Всего разделов: 7	Всего листов выписки: 1210
------------------------	-------------------------------	-------------------	----------------------------

06.12.2023г. № КУВИ-001/2023-273313032

Кадастровый номер: 47:01:000000:4(Единое землепользование)

1	2	3	4	5
32	518429.43	1296134.97	-	1.5
33	518411.54	1296121.15	-	1.5
34	518401.06	1296113.38	-	1.5
35	518336.61	1296066.4	-	1.5
36	518304.83	1296043.38	-	1.5
37	518278.35	1296023.86	-	1.5
38	518261.25	1296011.59	-	1.5
39	518249.71	1296001.87	-	1.5
40	518244.65	1295998.05	-	1.5
41	518239.59	1295993.37	-	1.5
42	518227.37	1295982.67	-	1.5
43	518136.83	1295915.73	-	1.5
44	517969.97	1295790.63	-	1.5
45	517959.24	1295782.6	-	1.5
46	517925.95	1295757.94	-	1.5
47	517921.49	1295754.61	-	1.5
48	517889.24	1295730.51	-	1.5
49	517882.72	1295725.64	-	1.5
50	517902.55	1295702.84	-	1.5
51	517896.83	1295698.56	-	1.5
52	517864.62	1295674.5	-	1.5
53	517816.32	1295638.4	-	1.5
54	517595.69	1295473.51	-	1.5
55	517592.7	1295477.52	-	1.5
56	517545.05	1295441.94	-	1.5
57	517529.5	1295461.53	-	1.5
58	517514.87	1295481.75	-	1.5
59	517562.8	1295517.59	-	1.5
60	517559.81	1295521.6	-	1.5



ДОКУМЕНТ ПОДПИСАН
ЭЛЕКТРОННОЙ ПОДПИСЬЮ

Сертификат: 00ВВ056В7401СВ38D2В3576АСDС8425108

Владелец: ФЕДЕРАЛЬНАЯ СЛУЖБА ГОСУДАРСТВЕННОЙ

РЕГИСТРАЦИИ, КАДАСТРА И КАРТОГРАФИИ

Действителен: с 27.06.2023 по 19.09.2024

полное наименование должности

инициалы, фамилия

Земельный участок

вид объекта недвижимости

Лист № 289 раздела 3.2

Всего листов раздела 3.2: 375

Всего разделов: 7

Всего листов выписки: 1210

06.12.2023г. № КУВИ-001/2023-273313032

Кадастровый номер:

47:01:0000000:4(Единое землепользование)

1	2	3	4	5
61	517781.07	1295686.92	-	1.5
62	517829.42	1295723.05	-	1.5
63	517861.66	1295747.13	-	1.5
64	517872.48	1295755.22	-	1.5
65	517904.86	1295779.41	-	1.5
66	517953.42	1295815.7	-	1.5
67	518205.2	1296003.82	-	1.5
68	518242.25	1296034.77	-	1.5
69	518327.29	1296096.73	-	1.5
70	518391.09	1296143.2	-	1.5
71	518428.66	1296172.88	-	1.5
72	518464.65	1296203.02	-	1.5
73	518487.24	1296222.93	-	1.5
74	518528.87	1296262.01	-	1.5
75	518545.06	1296278.03	-	1.5
76	518571	1296304.9	-	1.5
77	518590.28	1296325.72	-	1.5
78	518617.04	1296358.05	-	1.5
79	518638.77	1296384.3	-	1.5
80	518672.15	1296423.85	-	1.5
81	518712.04	1296479.02	-	1.5
82	518868.08	1296717.24	-	1.5
83	518954.97	1296850.29	-	1.5
84	519015.71	1296943.21	-	1.5
85	519016.64	1296944.64	-	1.5
86	519041.66	1296928.37	-	1.5
1	516621.49	1294924.75	-	1.5
2	516829.97	1295006.73	-	1.5
3	516877.36	1295026.14	-	1.5



ДОКУМЕНТ ПОДПИСАН
ЭЛЕКТРОННОЙ ПОДПИСЬЮ

Сертификат: 00ВВ056В7401СВ38D2В3576АСDС8425108

Владелец: ФЕДЕРАЛЬНАЯ СЛУЖБА ГОСУДАРСТВЕННОЙ

РЕГИСТРАЦИИ, КАДАСТРА И КАРТОГРАФИИ

Действителен: с 27.06.2023 по 19.09.2024

полное наименование должности

инициалы, фамилия

Земельный участок

вид объекта недвижимости

Лист № 290 раздела 3.2

Всего листов раздела 3.2: 375

Всего разделов: 7

Всего листов выписки: 1210

06.12.2023г. № КУВИ-001/2023-273313032

Кадастровый номер:

47:01:0000000:4(Единое землепользование)

1	2	3	4	5
4	516917.82	1295044.06	-	1.5
5	516963.43	1295066	-	1.5
6	517005.12	1295087.74	-	1.5
7	517034.64	1295104.27	-	1.5
8	517086.13	1295135.4	-	1.5
9	517112.53	1295152.57	-	1.5
10	517123.46	1295159.86	-	1.5
11	517186.27	1295204.72	-	1.5
12	517239.08	1295244.13	-	1.5
13	517329.78	1295312.12	-	1.5
14	517403	1295366.83	-	1.5
15	517419.31	1295379.06	-	1.5
16	517434	1295358.85	-	1.5
17	517267.1	1295233.98	-	1.5
18	517201.22	1295184.68	-	1.5
19	517119.7	1295128.24	-	1.5
20	517099.83	1295114.49	-	1.5
21	517047.57	1295082.88	-	1.5
22	517016.68	1295065.57	-	1.5
23	516974.99	1295043.83	-	1.5
24	516928.66	1295021.53	-	1.5
25	516887.48	1295003.28	-	1.5
26	516839.45	1294983.59	-	1.5
27	516749.96	1294948.35	-	1.5
28	516703.4	1294930.01	-	1.5
29	516329.47	1294782.75	-	1.5
30	516340.55	1294754.87	-	1.5
31	516057.96	1294659.21	-	1.5
32	516054.27	1294668.5	-	1.5



ДОКУМЕНТ ПОДПИСАН
ЭЛЕКТРОННОЙ ПОДПИСЬЮ

Сертификат: 00ВВ056В7401СВ38D2В3576АСDС8425108

Владелец: ФЕДЕРАЛЬНАЯ СЛУЖБА ГОСУДАРСТВЕННОЙ

РЕГИСТРАЦИИ, КАДАСТРА И КАРТОГРАФИИ

Действителен: с 27.06.2023 по 19.09.2024

полное наименование должности

инициалы, фамилия

Земельный участок

вид объекта недвижимости

Лист № 291 раздела 3.2

Всего листов раздела 3.2: 375

Всего разделов: 7

Всего листов выписки: 1210

06.12.2023г. № КУВИ-001/2023-273313032

Кадастровый номер:

47:01:0000000:4(Единое землепользование)

1	2	3	4	5
33	516026.9	1294657.67	-	1.5
34	516015.83	1294685.8	-	1.5
35	516184.69	1294752.49	-	1.5
36	516321.62	1294806.53	-	1.5
37	516317.45	1294817.27	-	1.5
38	516311	1294829.21	-	1.5
39	516612.44	1294947.93	-	1.5
40	516621.49	1294924.75	-	1.5
1	515235.96	1294390.8	-	1.5
2	515228.47	1294419.84	-	1.5
3	515158.78	1294403.95	-	1.5
4	515104.72	1294394.67	-	1.5
5	515097.71	1294393.74	-	1.5
6	515059.62	1294388.66	-	1.5
7	514933.49	1294379.56	-	1.5
8	514803.39	1294377.26	-	1.5
9	514029.38	1294363.13	-	1.5
10	514001.75	1294362.63	-	1.5
11	514001.84	1294357.63	-	1.5
12	513943.94	1294356.56	-	1.5
13	513850.95	1294354.85	-	1.5
14	513801.87	1294353.94	-	1.5
15	513766.28	1294353.66	-	1.5
16	513711.42	1294353.22	-	1.5
17	513636.96	1294352.62	-	1.5
18	513407.4	1294350.79	-	1.5
19	513302.13	1294349.95	-	1.5
20	513302.22	1294344.95	-	1.5
21	513213.04	1294344.16	-	1.5



ДОКУМЕНТ ПОДПИСАН
ЭЛЕКТРОННОЙ ПОДПИСЬЮ

Сертификат: 00ВВ056В7401СВ38D2В3576АСDС8425108

Владелец: ФЕДЕРАЛЬНАЯ СЛУЖБА ГОСУДАРСТВЕННОЙ

РЕГИСТРАЦИИ, КАДАСТРА И КАРТОГРАФИИ

Действителен: с 27.06.2023 по 19.09.2024

полное наименование должности

инициалы, фамилия

Земельный участок

вид объекта недвижимости

Лист № 292 раздела 3.2

Всего листов раздела 3.2: 375

Всего разделов: 7

Всего листов выписки: 1210

06.12.2023г. № КУВИ-001/2023-273313032

Кадастровый номер:

47:01:0000000:4(Единое землепользование)

1	2	3	4	5
22	512827.88	1294340.78	-	1.5
23	512467.09	1294334.43	-	1.5
24	512438.74	1294333.91	-	1.5
25	512297.64	1294321.26	-	1.5
26	512235.88	1294310.42	-	1.5
27	512197.63	1294301.28	-	1.5
28	512145.34	1294288.37	-	1.5
29	512097.62	1294273.88	-	1.5
30	512062.95	1294262.02	-	1.5
31	512025.37	1294247.92	-	1.5
32	511964.64	1294222.12	-	1.5
33	511909.6	1294195.27	-	1.5
34	511875.19	1294176.82	-	1.5
35	511821.74	1294145.15	-	1.5
36	511784.14	1294120.48	-	1.5
37	511738.08	1294087.45	-	1.5
38	511706.13	1294064.08	-	1.5
39	511704.51	1294062.9	-	1.5
40	511671.92	1294034.27	-	1.5
41	511660.67	1294024.91	-	1.5
42	511640.76	1294008.36	-	1.5
43	511630.29	1293998.88	-	1.5
44	511624.68	1293993.8	-	1.5
45	511595.02	1293966.95	-	1.5
46	511550.55	1293926.68	-	1.5
47	511494.03	1293875.51	-	1.5
48	511534.29	1293830.32	-	1.5
49	511591.09	1293881.45	-	1.5
50	511610.71	1293899.11	-	1.5



ДОКУМЕНТ ПОДПИСАН
ЭЛЕКТРОННОЙ ПОДПИСЬЮ

Сертификат: 00ВВ056В7401СВ38D2В3576АСDC8425108

Владелец: ФЕДЕРАЛЬНАЯ СЛУЖБА ГОСУДАРСТВЕННОЙ

РЕГИСТРАЦИИ, КАДАСТРА И КАРТОГРАФИИ

Действителен: с 27.06.2023 по 19.09.2024

полное наименование должности

инициалы, фамилия

Земельный участок

вид объекта недвижимости

Лист № 293 раздела 3.2

Всего листов раздела 3.2: 375

Всего разделов: 7

Всего листов выписки: 1210

06.12.2023г. № КУВИ-001/2023-273313032

Кадастровый номер:

47:01:0000000:4(Единое землепользование)

1	2	3	4	5
51	511635.69	1293921.59	-	1.5
52	511665.42	1293948.35	-	1.5
53	511670.21	1293952.66	-	1.5
54	511680.23	1293961.67	-	1.5
55	511699.64	1293979.78	-	1.5
56	511709.34	1293988.82	-	1.5
57	511743.83	1294016.08	-	1.5
58	511746.08	1294017.82	-	1.5
59	511773.07	1294038.71	-	1.5
60	511816.68	1294070.06	-	1.5
61	511854.27	1294094.74	-	1.5
62	511903.69	1294124.02	-	1.5
63	511934.15	1294140.48	-	1.5
64	511974.44	1294160.21	-	1.5
65	511988.12	1294166.9	-	1.5
66	512046.45	1294191.74	-	1.5
67	512084.47	1294205.99	-	1.5
68	512115.12	1294216.48	-	1.5
69	512159.56	1294230.08	-	1.5
70	512244.52	1294250.84	-	1.5
71	512303.02	1294261.5	-	1.5
72	512440.5	1294273.93	-	1.5
73	512467.65	1294274.43	-	1.5
74	512467.72	1294304.56	-	1.5
75	512618.59	1294307.29	-	1.5
76	512618.89	1294277.19	-	1.5
77	512802.9	1294280.56	-	1.5
78	513077.1	1294288.45	-	1.5
79	513077.14	1294288.45	-	1.5



ДОКУМЕНТ ПОДПИСАН
ЭЛЕКТРОННОЙ ПОДПИСЬЮ

Сертификат: 00ВВ056В7401СВ38D2В3576АСDС8425108

Владелец: ФЕДЕРАЛЬНАЯ СЛУЖБА ГОСУДАРСТВЕННОЙ

РЕГИСТРАЦИИ, КАДАСТРА И КАРТОГРАФИИ

Действителен: с 27.06.2023 по 19.09.2024

полное наименование должности

инициалы, фамилия

Земельный участок			
вид объекта недвижимости			

Лист № 294 раздела 3.2	Всего листов раздела 3.2: 375	Всего разделов: 7	Всего листов выписки: 1210
------------------------	-------------------------------	-------------------	----------------------------

06.12.2023г. № КУВИ-001/2023-273313032

Кадастровый номер: 47:01:0000000:4(Единое землепользование)

1	2	3	4	5
80	513076.74	1294315.96	-	1.5
81	513234.4	1294318.77	-	1.5
82	513437.76	1294322.3	-	1.5
83	513603.94	1294325.42	-	1.5
84	513741.42	1294328	-	1.5
85	513811.72	1294329.11	-	1.5
86	513902.32	1294330.73	-	1.5
87	514016.28	1294332.97	-	1.5
88	514016.31	1294302.88	-	1.5
89	514804.45	1294317.26	-	1.5
90	514937.83	1294319.72	-	1.5
91	515067.58	1294329.19	-	1.5
92	515106.35	1294334.4	-	1.5
93	515114.9	1294335.54	-	1.5
94	515172.14	1294345.45	-	1.5
95	515236.68	1294360.22	-	1.5
96	515243.45	1294361.77	-	1.5
1	515235.96	1294390.8	-	1.5
1	508889.96	1292134.12	-	1.5
2	508895.64	1292135.63	-	1.5
3	508900.79	1292112.22	-	1.5
4	508899.79	1292108.56	-	1.5
5	509016.43	1292139.47	-	1.5
6	509211.43	1292190.85	-	1.5
7	509300.85	1292214.44	-	1.5
8	509497.36	1292266.26	-	1.5
9	509562.47	1292283.45	-	1.5
10	509646.49	1292308.31	-	1.5
11	509690.6	1292323.45	-	1.5



ДОКУМЕНТ ПОДПИСАН
ЭЛЕКТРОННОЙ ПОДПИСЬЮ

Сертификат: 00ВВ056В7401СВ38D2В3576АСDС8425108

Владелец: ФЕДЕРАЛЬНАЯ СЛУЖБА ГОСУДАРСТВЕННОЙ

РЕГИСТРАЦИИ, КАДАСТРА И КАРТОГРАФИИ

Действителен: с 27.06.2023 по 19.09.2024

полное наименование должности

инициалы, фамилия

Земельный участок

вид объекта недвижимости

Лист № 295 раздела 3.2

Всего листов раздела 3.2: 375

Всего разделов: 7

Всего листов выписки: 1210

06.12.2023г. № КУВИ-001/2023-273313032

Кадастровый номер:

47:01:0000000:4(Единое землепользование)

1	2	3	4	5
12	509738.8	1292341.75	-	1.5
13	509807.25	1292370.96	-	1.5
14	509865.14	1292399.07	-	1.5
15	509904.66	1292420	-	1.5
16	509944.46	1292442.66	-	1.5
17	509988.56	1292469.72	-	1.5
18	510079.76	1292532.59	-	1.5
19	510094	1292543.37	-	1.5
20	510132.44	1292573.76	-	1.5
21	510177.14	1292611.69	-	1.5
22	510358.45	1292776.82	-	1.5
23	510521.82	1292920.91	-	1.5
24	510574.15	1292967.88	-	1.5
25	511022.85	1293370.57	-	1.5
26	511103.84	1293443.25	-	1.5
27	511117.19	1293428.36	-	1.5
28	511291.84	1293585.35	-	1.5
29	511281.34	1293598.46	-	1.5
30	511269.06	1293612.33	-	1.5
31	511279.51	1293624.82	-	1.5
32	511277.95	1293626.56	-	1.5
33	511264.59	1293641.43	-	1.5
34	511253.25	1293631.16	-	1.5
35	511249.97	1293634.79	-	1.5
36	511238.73	1293639.17	-	1.5
37	511205.99	1293642.64	-	1.5
38	511050.43	1293502.81	-	1.5
39	511063.79	1293487.92	-	1.5
40	510993.65	1293424.98	-	1.5



ДОКУМЕНТ ПОДПИСАН
ЭЛЕКТРОННОЙ ПОДПИСЬЮ

Сертификат: 00ВВ056В7401СВ38D2В3576АСDС8425108

Владелец: ФЕДЕРАЛЬНАЯ СЛУЖБА ГОСУДАРСТВЕННОЙ

РЕГИСТРАЦИИ, КАДАСТРА И КАРТОГРАФИИ

Действителен: с 27.06.2023 по 19.09.2024

полное наименование должности

инициалы, фамилия

Земельный участок

вид объекта недвижимости

Лист № 296 раздела 3.2

Всего листов раздела 3.2: 375

Всего разделов: 7

Всего листов выписки: 1210

06.12.2023г. № КУВИ-001/2023-273313032

Кадастровый номер:

47:01:0000000:4(Единое землепользование)

1	2	3	4	5
41	510733.99	1293191.95	-	1.5
42	510612.21	1293082.65	-	1.5
43	510480.41	1292964.39	-	1.5
44	510317.76	1292822.88	-	1.5
45	510137.08	1292656.35	-	1.5
46	510095.22	1292620.82	-	1.5
47	510056.78	1292590.43	-	1.5
48	510043.56	1292580.43	-	1.5
49	509959.04	1292525.9	-	1.5
50	509913.12	1292493.82	-	1.5
51	509875	1292472.16	-	1.5
52	509837.08	1292452.11	-	1.5
53	509781.05	1292424.94	-	1.5
54	509715.28	1292396.95	-	1.5
55	509669.32	1292379.55	-	1.5
56	509626.59	1292367.12	-	1.5
57	509545.56	1292344.55	-	1.5
58	509481.22	1292326.44	-	1.5
59	509393.09	1292302.46	-	1.5
60	509196.04	1292248.85	-	1.5
61	509003.61	1292187.8	-	1.5
62	508902.13	1292177.96	-	1.5
63	508884.28	1292176.17	-	1.5
64	508888.58	1292150.67	-	1.5
65	508894.34	1292141.32	-	1.5
66	508889.01	1292139.9	-	1.5
67	508888.53	1292139.77	-	1.5
68	508889.96	1292134.12	-	1.5
1	508009.04	1291947.19	-	1.5



ДОКУМЕНТ ПОДПИСАН
ЭЛЕКТРОННОЙ ПОДПИСЬЮ

Сертификат: 00ВВ056В7401СВ38D2В3576АСDС8425108

Владелец: ФЕДЕРАЛЬНАЯ СЛУЖБА ГОСУДАРСТВЕННОЙ

РЕГИСТРАЦИИ, КАДАСТРА И КАРТОГРАФИИ

Действителен: с 27.06.2023 по 19.09.2024

полное наименование должности

инициалы, фамилия

Земельный участок

вид объекта недвижимости

Лист № 297 раздела 3.2

Всего листов раздела 3.2: 375

Всего разделов: 7

Всего листов выписки: 1210

06.12.2023г. № КУВИ-001/2023-273313032

Кадастровый номер:

47:01:0000000:4(Единое землепользование)

1	2	3	4	5
2	507892.89	1291897.03	-	1.5
3	507735.45	1291856.13	-	1.5
4	507668.33	1291834.8	-	1.5
5	507537.37	1291793.2	-	1.5
6	507048.31	1291659.22	-	1.5
7	507091.22	1291624.49	-	1.5
8	507195.1	1291653.25	-	1.5
9	507564.8	1291755.62	-	1.5
10	507876.97	1291829.44	-	1.5
11	508044.56	1291874.87	-	1.5
12	508020.66	1291923.54	-	1.5
13	508009.04	1291947.19	-	1.5
1	501795.23	1290787.98	-	-
2	501795.17	1290786.72	-	-
3	501794.26	1290767.52	-	-
4	501794.27	1290765.33	-	-
5	501794.26	1290757.31	-	-
6	501794.26	1290727.74	-	-
7	501704.5	1290732.64	-	-
8	501611.08	1290737.95	-	-
9	501496.89	1290749.5	-	-
10	501450.22	1290754.23	-	-
11	501344.18	1290771.5	-	-
12	501285.38	1290783.5	-	-
13	501248.12	1290792.04	-	-
14	501220.42	1290799.11	-	-
15	501203.6	1290803.4	-	-
16	501141.29	1290821.03	-	-
17	501095.91	1290835.34	-	-



ДОКУМЕНТ ПОДПИСАН
ЭЛЕКТРОННОЙ ПОДПИСЬЮ

Сертификат: 00ВВ056В7401СВ38D2В3576АСDС8425108

Владелец: ФЕДЕРАЛЬНАЯ СЛУЖБА ГОСУДАРСТВЕННОЙ

РЕГИСТРАЦИИ, КАДАСТРА И КАРТОГРАФИИ

Действителен: с 27.06.2023 по 19.09.2024

полное наименование должности

инициалы, фамилия

Земельный участок

вид объекта недвижимости

Лист № 298 раздела 3.2

Всего листов раздела 3.2: 375

Всего разделов: 7

Всего листов выписки: 1210

06.12.2023г. № КУВИ-001/2023-273313032

Кадастровый номер:

47:01:0000000:4(Единое землепользование)

1	2	3	4	5
18	501001.43	1290868.91	-	-
19	500949.11	1290889.73	-	-
20	500862.44	1290927.83	-	-
21	500766.76	1290975.96	-	-
22	500737.42	1291026.36	-	-
23	500694.2	1291051.46	-	-
24	500647.7	1291080.51	-	-
25	500605.2	1291108.56	-	-
26	500494.71	1291185.58	-	-
27	500234.52	1291366.96	-	-
28	500136.36	1291435.39	-	-
29	500027.23	1291511.46	-	-
30	499960.61	1291551.31	-	-
31	499981.74	1291561.76	-	-
32	499959.07	1291574.22	-	-
33	499937.08	1291563.13	-	-
34	499816.63	1291625.9	-	-
35	499798.04	1291634.25	-	-
36	499768.7	1291647.44	-	-
37	499724.07	1291666.36	-	-
38	499655.89	1291692.65	-	-
39	499606.84	1291710.02	-	-
40	499564.62	1291723.58	-	-
41	499519.96	1291736.7	-	-
42	499468.27	1291750.53	-	-
43	499419.97	1291762.29	-	-
44	499385.92	1291769.82	-	-
45	499328.21	1291781.55	-	-
46	498951.79	1291854.91	-	-



ДОКУМЕНТ ПОДПИСАН
ЭЛЕКТРОННОЙ ПОДПИСЬЮ

Сертификат: 00ВВ056В7401СВ38D2В3576АСDС8425108

Владелец: ФЕДЕРАЛЬНАЯ СЛУЖБА ГОСУДАРСТВЕННОЙ

РЕГИСТРАЦИИ, КАДАСТРА И КАРТОГРАФИИ

Действителен: с 27.06.2023 по 19.09.2024

полное наименование должности

инициалы, фамилия

Земельный участок

вид объекта недвижимости

Лист № 299 раздела 3.2

Всего листов раздела 3.2: 375

Всего разделов: 7

Всего листов выписки: 1210

06.12.2023г. № КУВИ-001/2023-273313032

Кадастровый номер:

47:01:0000000:4(Единое землепользование)

1	2	3	4	5
47	498533.25	1291936.48	-	-
48	498044.11	1292031.8	-	-
49	497786.89	1292081.92	-	-
50	497179.4	1292200.31	-	-
51	497096.52	1292215.5	-	-
52	497075.07	1292218.97	-	-
53	496998.31	1292228.63	-	-
54	496939.59	1292233.09	-	-
55	496903.5	1292234.74	-	-
56	496845.49	1292235.24	-	-
57	496803.04	1292234.52	-	-
58	496761.44	1292232.98	-	-
59	496699.35	1292230.69	-	-
60	496641.74	1292228.56	-	-
61	496613.48	1292239.64	-	-
62	496579.8	1292245.23	-	-
63	496543.05	1292244.55	-	-
64	496440.96	1292241.4	-	-
65	496434.85	1292240.75	-	-
66	496364.13	1292232.08	-	-
67	496324.02	1292232.61	-	-
68	496304.11	1292236.1	-	-
69	496262.88	1292234.77	-	-
70	496260.96	1292229.49	-	-
71	496282.92	1292223.96	-	-
72	496289.79	1292215.55	-	-
73	496255.52	1292214.28	-	-
74	496253.95	1292214.39	-	-
75	496253.76	1292233.79	-	-



ДОКУМЕНТ ПОДПИСАН
ЭЛЕКТРОННОЙ ПОДПИСЬЮ

Сертификат: 00ВВ056В7401СВ38D2В3576АСDС8425108

Владелец: ФЕДЕРАЛЬНАЯ СЛУЖБА ГОСУДАРСТВЕННОЙ

РЕГИСТРАЦИИ, КАДАСТРА И КАРТОГРАФИИ

Действителен: с 27.06.2023 по 19.09.2024

полное наименование должности

инициалы, фамилия

Земельный участок

вид объекта недвижимости

Лист № 300 раздела 3.2

Всего листов раздела 3.2: 375

Всего разделов: 7

Всего листов выписки: 1210

06.12.2023г. № КУВИ-001/2023-273313032

Кадастровый номер:

47:01:0000000:4(Единое землепользование)

1	2	3	4	5
76	496253.57	1292254.24	-	-
77	496257.09	1292254.29	-	-
78	496253.54	1292256.91	-	-
79	496253.37	1292274.24	-	-
80	496422.74	1292280.5	-	-
81	496636.71	1292288.41	-	-
82	496800.84	1292294.48	-	-
83	496844.46	1292295.23	-	-
84	496904.02	1292294.74	-	-
85	496942.3	1292293.05	-	-
86	497002.87	1292288.45	-	-
87	497082.53	1292278.51	-	-
88	497190.22	1292259.33	-	-
89	497945.85	1292112.07	-	-
90	497981.38	1292105.15	-	-
91	499339.71	1291840.44	-	-
92	499397.88	1291828.62	-	-
93	499432.93	1291820.87	-	-
94	499482.45	1291808.83	-	-
95	499535.46	1291794.66	-	-
96	499581.52	1291781.16	-	-
97	499625.18	1291767.16	-	-
98	499675.91	1291749.21	-	-
99	499745.65	1291722.34	-	-
100	499792.1	1291702.68	-	-
101	499841.21	1291680.63	-	-
102	499995.08	1291600.57	-	-
103	500008.47	1291592.56	-	-
104	499976.24	1291587.83	-	-



ДОКУМЕНТ ПОДПИСАН
ЭЛЕКТРОННОЙ ПОДПИСЬЮ

Сертификат: 00ВВ056В7401СВ38D2В3576АСDС8425108

Владелец: ФЕДЕРАЛЬНАЯ СЛУЖБА ГОСУДАРСТВЕННОЙ

РЕГИСТРАЦИИ, КАДАСТРА И КАРТОГРАФИИ

Действителен: с 27.06.2023 по 19.09.2024

полное наименование должности

инициалы, фамилия

Земельный участок

вид объекта недвижимости

Лист № 301 раздела 3.2

Всего листов раздела 3.2: 375

Всего разделов: 7

Всего листов выписки: 1210

06.12.2023г. № КУВИ-001/2023-273313032

Кадастровый номер:

47:01:0000000:4(Единое землепользование)

1	2	3	4	5
105	499999.02	1291574.96	-	-
106	500009.2	1291575.72	-	-
107	500020.2	1291572.18	-	-
108	500107.71	1291515.2	-	-
109	500143.61	1291503.32	-	-
110	500484.63	1291265.7	-	-
111	500639.62	1291157.71	-	-
112	500680.4	1291130.81	-	-
113	500725.98	1291102.34	-	-
114	500759.22	1291082.84	-	-
115	500810.16	1291054.81	-	-
116	500847.41	1291091.38	-	-
117	500923.31	1291053.91	-	-
118	501005.39	1291017.92	-	-
119	501053.12	1290999.02	-	-
120	501142.72	1290967.29	-	-
121	501183.29	1290954.58	-	-
122	501239.59	1290938.66	-	-
123	501281.91	1290927.9	-	-
124	501316.46	1290920	-	-
125	501372.12	1290908.69	-	-
126	501472.67	1290892.41	-	-
127	501624.64	1290877.3	-	-
128	501813.7	1290866.78	-	-
129	501805.88	1290837.92	-	-
130	501800.72	1290815.04	-	-
131	501795.77	1290790.69	-	-
132	501795.23	1290787.98	-	-
1	481262.67	1307243.9	-	0.1



ДОКУМЕНТ ПОДПИСАН
ЭЛЕКТРОННОЙ ПОДПИСЬЮ

Сертификат: 00ВВ056В7401СВ38D2В3576АСDС8425108

Владелец: ФЕДЕРАЛЬНАЯ СЛУЖБА ГОСУДАРСТВЕННОЙ

РЕГИСТРАЦИИ, КАДАСТРА И КАРТОГРАФИИ

Действителен: с 27.06.2023 по 19.09.2024

полное наименование должности

инициалы, фамилия

Земельный участок

вид объекта недвижимости

Лист № 302 раздела 3.2

Всего листов раздела 3.2: 375

Всего разделов: 7

Всего листов выписки: 1210

06.12.2023г. № КУВИ-001/2023-273313032

Кадастровый номер:

47:01:0000000:4(Единое землепользование)

1	2	3	4	5
2	481252.52	1307275.75	-	0.1
3	481249.74	1307276.51	-	0.1
4	481239.98	1307273.68	-	0.1
5	481236.08	1307269.33	-	0.1
6	481229.96	1307265.27	-	0.1
7	481226.7	1307263.77	-	0.1
8	481219.4	1307259.83	-	0.1
9	481211.52	1307256.59	-	0.1
10	481219.33	1307237.22	-	0.1
11	481222.41	1307230.58	-	0.1
12	481244.82	1307239.08	-	0.1
13	481249.5	1307239.85	-	0.1
14	481262.67	1307243.9	-	0.1
1	481403.42	1306884.6	-	1.5
2	481399.61	1306894.08	-	1.5
3	481408.89	1306897.81	-	1.5
4	481412.7	1306888.33	-	1.5
5	481403.42	1306884.6	-	1.5
1	481735.18	1305927.31	-	1.5
2	481737.91	1305928.57	-	1.5
3	481782.59	1305943.58	-	1.5
4	481772.83	1305966.41	-	1.5
5	481758.63	1305959.8	-	1.5
6	481733.19	1306014.44	-	1.5
7	481749.11	1306021.85	-	1.5
8	481702.95	1306129.76	-	1.5
9	481658.52	1306233.45	-	1.5
10	481638.73	1306279.6	-	1.5
11	481632.62	1306293.86	-	1.5



ДОКУМЕНТ ПОДПИСАН
ЭЛЕКТРОННОЙ ПОДПИСЬЮ

Сертификат: 00ВВ056В7401СВ38D2В3576АСDC8425108

Владелец: ФЕДЕРАЛЬНАЯ СЛУЖБА ГОСУДАРСТВЕННОЙ

РЕГИСТРАЦИИ, КАДАСТРА И КАРТОГРАФИИ

Действителен: с 27.06.2023 по 19.09.2024

полное наименование должности

инициалы, фамилия

Земельный участок			
вид объекта недвижимости			

Лист № 303 раздела 3.2	Всего листов раздела 3.2: 375	Всего разделов: 7	Всего листов выписки: 1210
------------------------	-------------------------------	-------------------	----------------------------

06.12.2023г. № КУВИ-001/2023-273313032

Кадастровый номер: 47:01:0000000:4(Единое землепользование)

1	2	3	4	5
12	481616.19	1306295.55	-	1.5
13	481602.55	1306314.22	-	1.5
14	481600.7	1306319.87	-	1.5
15	481597.66	1306329.21	-	1.5
16	481596.52	1306332.68	-	1.5
17	481585.76	1306371.52	-	1.5
18	481583.1	1306378.2	-	1.5
19	481564.49	1306425	-	1.5
20	481557.65	1306442.22	-	1.5
21	481548.14	1306484.15	-	1.5
22	481541.9	1306496.57	-	1.5
23	481529.3	1306504.5	-	1.5
24	481520.96	1306508.5	-	1.5
25	481512.79	1306516.67	-	1.5
26	481504.75	1306530.15	-	1.5
27	481488.94	1306564.14	-	1.5
28	481479.16	1306588.44	-	1.5
29	481468.87	1306621.77	-	1.5
30	481468.48	1306642.36	-	1.5
31	481474.69	1306662.07	-	1.5
32	481427.07	1306773.04	-	1.5
33	481469.33	1306791.21	-	1.5
34	481423.65	1306891.76	-	1.5
35	481361.45	1307003.3	-	1.5
36	481274.75	1307198.77	-	1.5
37	481267.64	1307231.86	-	1.5
38	481271.38	1307262.92	-	1.5
39	481236.88	1307343.41	-	1.5
40	481131.6	1307589.06	-	1.5



ДОКУМЕНТ ПОДПИСАН
ЭЛЕКТРОННОЙ ПОДПИСЬЮ

Сертификат: 00ВВ056В7401СВ38D2В3576АСDС8425108

Владелец: ФЕДЕРАЛЬНАЯ СЛУЖБА ГОСУДАРСТВЕННОЙ

РЕГИСТРАЦИИ, КАДАСТРА И КАРТОГРАФИИ

Действителен: с 27.06.2023 по 19.09.2024

полное наименование должности

инициалы, фамилия

Земельный участок

вид объекта недвижимости

Лист № 304 раздела 3.2

Всего листов раздела 3.2: 375

Всего разделов: 7

Всего листов выписки: 1210

06.12.2023г. № КУВИ-001/2023-273313032

Кадастровый номер:

47:01:0000000:4(Единое землепользование)

1	2	3	4	5
41	481051.64	1307563.24	-	1.5
42	481042.9	1307583.6	-	1.5
43	481103.38	1307603.06	-	1.5
44	481040.33	1307704.55	-	1.5
45	481011.83	1307703.93	-	1.5
46	481007.8	1307714.18	-	1.5
47	481016.9	1307717.29	-	1.5
48	481030.88	1307725.77	-	1.5
49	480973.87	1307827.88	-	1.5
50	480959.34	1307853.89	-	1.5
51	480934.67	1307898.07	-	1.5
52	480866.09	1308020.89	-	1.5
53	480884.36	1308030.66	-	1.5
54	480875.5	1308049.98	-	1.5
55	480869.34	1308063.39	-	1.5
56	480861.48	1308080.51	-	1.5
57	480812.52	1308080.25	-	1.5
58	480821.3	1308059.69	-	1.5
59	480870.2	1307945.33	-	1.5
60	480908.25	1307856.51	-	1.5
61	480916.67	1307836.87	-	1.5
62	481030.21	1307571.79	-	1.5
63	481032.34	1307566.5	-	1.5
64	481034.25	1307562.36	-	1.5
65	481036.49	1307557.13	-	1.5
66	481054.15	1307515.91	-	1.5
67	481368.79	1306781.78	-	1.5
68	481469.91	1306546.42	-	1.5
69	481529.48	1306407.52	-	1.5



ДОКУМЕНТ ПОДПИСАН
ЭЛЕКТРОННОЙ ПОДПИСЬЮ

Сертификат: 00ВВ056В7401СВ38D2В3576АСDС8425108

Владелец: ФЕДЕРАЛЬНАЯ СЛУЖБА ГОСУДАРСТВЕННОЙ

РЕГИСТРАЦИИ, КАДАСТРА И КАРТОГРАФИИ

Действителен: с 27.06.2023 по 19.09.2024

полное наименование должности

инициалы, фамилия

Земельный участок

вид объекта недвижимости

Лист № 305 раздела 3.2

Всего листов раздела 3.2: 375

Всего разделов: 7

Всего листов выписки: 1210

06.12.2023г. № КУВИ-001/2023-273313032

Кадастровый номер:

47:01:0000000:4(Единое землепользование)

1	2	3	4	5
70	481549.73	1306360.3	-	1.5
71	481569.43	1306314.35	-	1.5
72	481570.42	1306312.05	-	1.5
73	481571.4	1306309.75	-	1.5
74	481591.1	1306263.8	-	1.5
75	481610.8	1306217.84	-	1.5
76	481697.16	1306016.36	-	1.5
77	481735.18	1305927.31	-	1.5
1	481437.84	1306441.55	-	0.1
2	481444.86	1306459.62	-	0.1
3	481420.7	1306466.35	-	0.1
4	481401.42	1306452.45	-	0.1
5	481437.84	1306441.55	-	0.1
1	481428.75	1306435.5	-	-
2	481427.06	1306423.95	-	-
3	481414.12	1306425.98	-	-
4	481415.79	1306437.4	-	-
5	481428.75	1306435.5	-	-
1	481470.84	1306445.87	-	-
2	481466.17	1306432.67	-	-
3	481451.89	1306437.72	-	-
4	481456.55	1306450.92	-	-
5	481470.84	1306445.87	-	-
1	481432.78	1306514.87	-	-
2	481444.74	1306520.24	-	-
3	481454.56	1306498.35	-	-
4	481442.6	1306492.98	-	-
5	481432.78	1306514.87	-	-
1	481256.97	1306962.66	-	-



ДОКУМЕНТ ПОДПИСАН
ЭЛЕКТРОННОЙ ПОДПИСЬЮ

Сертификат: 00ВВ056В7401СВ38D2В3576АСDС8425108

Владелец: ФЕДЕРАЛЬНАЯ СЛУЖБА ГОСУДАРСТВЕННОЙ

РЕГИСТРАЦИИ, КАДАСТРА И КАРТОГРАФИИ

Действителен: с 27.06.2023 по 19.09.2024

полное наименование должности

инициалы, фамилия

Земельный участок			
вид объекта недвижимости			
Лист № 306 раздела 3.2	Всего листов раздела 3.2: 375	Всего разделов: 7	Всего листов выписки: 1210

06.12.2023г. № КУВИ-001/2023-273313032

Кадастровый номер: 47:01:0000000:4(Единое землепользование)

1	2	3	4	5
2	481235.95	1306955.36	-	-
3	481210.4	1307005.65	-	-
4	481232.85	1307010.37	-	-
5	481256.97	1306962.66	-	-
1	481036.49	1307557.13	-	-
2	481017.55	1307548.99	-	-
3	480944.59	1307517.72	-	-
4	480954.93	1307493.57	-	-
5	481053.04	1307264.65	-	-
6	481170.72	1306990.07	-	-
7	481187.57	1306950.76	-	-
8	481204.41	1306911.46	-	-
9	481289.18	1306714	-	-
10	481387.83	1306484.16	-	-
11	481435.97	1306371.86	-	-
12	481455.74	1306325.75	-	-
13	481475.51	1306279.63	-	-
14	481479.76	1306269.74	-	-
15	481499.48	1306223.72	-	-
16	481519.21	1306177.7	-	-
17	481565.16	1306070.5	-	-
18	481611.09	1306090.24	-	-
19	481649.9	1305999.61	-	-
20	481661.43	1306003.33	-	-
21	481663.84	1306002.29	-	-
22	481666.95	1305998.8	-	-
23	481672.32	1305985.2	-	-
24	481701.81	1305914.54	-	-
25	481735.18	1305927.31	-	-



ДОКУМЕНТ ПОДПИСАН
ЭЛЕКТРОННОЙ ПОДПИСЬЮ

Сертификат: 00ВВ056В7401СВ38D2В3576АСDС8425108

Владелец: ФЕДЕРАЛЬНАЯ СЛУЖБА ГОСУДАРСТВЕННОЙ

РЕГИСТРАЦИИ, КАДАСТРА И КАРТОГРАФИИ

Действителен: с 27.06.2023 по 19.09.2024

полное наименование должности

инициалы, фамилия

Земельный участок

вид объекта недвижимости

Лист № 307 раздела 3.2

Всего листов раздела 3.2: 375

Всего разделов: 7

Всего листов выписки: 1210

06.12.2023г. № КУВИ-001/2023-273313032

Кадастровый номер:

47:01:0000000:4(Единое землепользование)

1	2	3	4	5
26	481697.16	1306016.36	-	-
27	481610.8	1306217.84	-	-
28	481591.1	1306263.8	-	-
29	481571.4	1306309.75	-	-
30	481570.42	1306312.05	-	-
31	481569.43	1306314.35	-	-
32	481549.73	1306360.3	-	-
33	481529.48	1306407.52	-	-
34	481469.91	1306546.42	-	-
35	481368.79	1306781.78	-	-
36	481054.15	1307515.91	-	-
37	481036.49	1307557.13	-	-
1	473434.52	1315618.17	-	1.5
2	473228.97	1315678.8	-	1.5
3	473204.12	1315685.42	-	1.5
4	473015.67	1315735.76	-	1.5
5	472888.67	1315768.33	-	1.5
6	472702.01	1315817.32	-	1.5
7	472574.71	1315850.72	-	1.5
8	472558.56	1315854.88	-	1.5
9	472550.23	1315824.97	-	1.5
10	472548.95	1315820.34	-	1.5
11	472558.09	1315815.34	-	1.5
12	472565.72	1315810.72	-	1.5
13	472571.92	1315804.28	-	1.5
14	472575.92	1315794.15	-	1.5
15	472575.92	1315787.31	-	1.5
16	472573.8	1315779.07	-	1.5
17	472567.44	1315768.7	-	1.5



ДОКУМЕНТ ПОДПИСАН
ЭЛЕКТРОННОЙ ПОДПИСЬЮ

Сертификат: 00ВВ056В7401СВ38D2В3576АСDС8425108

Владелец: ФЕДЕРАЛЬНАЯ СЛУЖБА ГОСУДАРСТВЕННОЙ

РЕГИСТРАЦИИ, КАДАСТРА И КАРТОГРАФИИ

Действителен: с 27.06.2023 по 19.09.2024

полное наименование должности

инициалы, фамилия

Земельный участок

вид объекта недвижимости

Лист № 308 раздела 3.2

Всего листов раздела 3.2: 375

Всего разделов: 7

Всего листов выписки: 1210

06.12.2023г. № КУВИ-001/2023-273313032

Кадастровый номер:

47:01:0000000:4(Единое землепользование)

1	2	3	4	5
18	472560.81	1315761.5	-	1.5
19	472618.05	1315741.91	-	1.5
20	472759.54	1315714.2	-	1.5
21	473086.33	1315648	-	1.5
22	473372.95	1315578.01	-	1.5
23	473425.54	1315565.29	-	1.5
24	473427.17	1315568.43	-	1.5
25	473428.31	1315572.88	-	1.5
26	473429.76	1315589.29	-	1.5
27	473434.52	1315618.17	-	1.5
1	483258.43	1302370.94	-	1.5
2	483270.48	1302341.61	-	1.5
3	483312.35	1302226.41	-	1.5
4	483326.99	1302180.03	-	1.5
5	483317.14	1302176.88	-	1.5
6	483306.79	1302172.97	-	1.5
7	483297.09	1302168.12	-	1.5
8	483287.39	1302165.09	-	1.5
9	483277.81	1302162.5	-	1.5
10	483269.68	1302195.47	-	1.5
11	483185.17	1302415.17	-	1.5
12	483106.52	1302598.87	-	1.5
13	483026.36	1302786.1	-	1.5
14	483006.68	1302832.07	-	1.5
15	482988.57	1302874.36	-	1.5
16	482967.3	1302924.01	-	1.5
17	482947.61	1302969.98	-	1.5
18	482890.23	1303103.93	-	1.5
19	482791.91	1303333.43	-	1.5



ДОКУМЕНТ ПОДПИСАН
ЭЛЕКТРОННОЙ ПОДПИСЬЮ

Сертификат: 00ВВ056В7401СВ38D2В3576АСDС8425108

Владелец: ФЕДЕРАЛЬНАЯ СЛУЖБА ГОСУДАРСТВЕННОЙ

РЕГИСТРАЦИИ, КАДАСТРА И КАРТОГРАФИИ

Действителен: с 27.06.2023 по 19.09.2024

полное наименование должности

инициалы, фамилия

Земельный участок

вид объекта недвижимости

Лист № 309 раздела 3.2

Всего листов раздела 3.2: 375

Всего разделов: 7

Всего листов выписки: 1210

06.12.2023г. № КУВИ-001/2023-273313032

Кадастровый номер:

47:01:0000000:4(Единое землепользование)

1	2	3	4	5
20	482693.58	1303563.06	-	1.5
21	482595.37	1303792.26	-	1.5
22	482496.92	1304022.22	-	1.5
23	482398.45	1304252.23	-	1.5
24	482320.09	1304435.42	-	1.5
25	482250.37	1304598.41	-	1.5
26	482246.6	1304607.22	-	1.5
27	482246.04	1304608.53	-	1.5
28	482241.49	1304619.16	-	1.5
29	482235.01	1304634.28	-	1.5
30	482230.67	1304644.4	-	1.5
31	482226.9	1304653.19	-	1.5
32	482162.95	1304802.29	-	1.5
33	482103.59	1304940.43	-	1.5
34	482004.92	1305170.24	-	1.5
35	481906.41	1305400.14	-	1.5
36	481807.74	1305630.52	-	1.5
37	481666.16	1305961.64	-	1.5
38	481649.9	1305999.61	-	1.5
39	481661.43	1306003.33	-	1.5
40	481663.84	1306002.29	-	1.5
41	481666.95	1305998.8	-	1.5
42	481672.32	1305985.2	-	1.5
43	481701.81	1305914.54	-	1.5
44	481735.18	1305927.31	-	1.5
45	481737.91	1305928.57	-	1.5
46	481782.59	1305943.58	-	1.5
47	481899.68	1305669.87	-	1.5
48	481998.34	1305439.48	-	1.5



ДОКУМЕНТ ПОДПИСАН
ЭЛЕКТРОННОЙ ПОДПИСЬЮ

Сертификат: 00ВВ056В7401СВ38D2В3576АСDС8425108

Владелец: ФЕДЕРАЛЬНАЯ СЛУЖБА ГОСУДАРСТВЕННОЙ

РЕГИСТРАЦИИ, КАДАСТРА И КАРТОГРАФИИ

Действителен: с 27.06.2023 по 19.09.2024

полное наименование должности

инициалы, фамилия

Земельный участок			
вид объекта недвижимости			

Лист № 310 раздела 3.2	Всего листов раздела 3.2: 375	Всего разделов: 7	Всего листов выписки: 1210
------------------------	-------------------------------	-------------------	----------------------------

06.12.2023г. № КУВИ-001/2023-273313032

Кадастровый номер: 47:01:0000000:4(Единое землепользование)

1	2	3	4	5
49	482096.84	1305209.63	-	1.5
50	482195.47	1304979.91	-	1.5
51	482254.83	1304841.77	-	1.5
52	482319.52	1304690.92	-	1.5
53	482323.92	1304680.67	-	1.5
54	482328.26	1304670.55	-	1.5
55	482333.37	1304658.64	-	1.5
56	482339.22	1304644.96	-	1.5
57	482339.29	1304644.8	-	1.5
58	482343.62	1304634.68	-	1.5
59	482411.97	1304474.9	-	1.5
60	482490.33	1304291.71	-	1.5
61	482588.79	1304061.71	-	1.5
62	482687.24	1303831.75	-	1.5
63	482785.46	1303602.54	-	1.5
64	482844.6	1303464.42	-	1.5
65	482798.68	1303444.6	-	1.5
66	482916.72	1303169.06	-	1.5
67	482993.86	1302988.99	-	1.5
68	483013.56	1302943.01	-	1.5
69	483033.24	1302897.07	-	1.5
70	483052.92	1302851.1	-	1.5
71	483072.59	1302805.14	-	1.5
72	483132.8	1302664.51	-	1.5
73	483258.43	1302370.94	-	1.5
1	474421.84	1315144.15	-	1.5
2	474450.42	1315107.79	-	1.5
3	474465.23	1315087.75	-	1.5
4	474478.54	1315068.51	-	1.5



ДОКУМЕНТ ПОДПИСАН
ЭЛЕКТРОННОЙ ПОДПИСЬЮ

Сертификат: 00ВВ056В7401СВ38D2В3576АСDС8425108

Владелец: ФЕДЕРАЛЬНАЯ СЛУЖБА ГОСУДАРСТВЕННОЙ

РЕГИСТРАЦИИ, КАДАСТРА И КАРТОГРАФИИ

Действителен: с 27.06.2023 по 19.09.2024

полное наименование должности

инициалы, фамилия

Земельный участок

вид объекта недвижимости

Лист № 311 раздела 3.2

Всего листов раздела 3.2: 375

Всего разделов: 7

Всего листов выписки: 1210

06.12.2023г. № КУВИ-001/2023-273313032

Кадастровый номер:

47:01:0000000:4(Единое землепользование)

1	2	3	4	5
5	474487.28	1315055.14	-	1.5
6	474494.46	1315043.69	-	1.5
7	474508.5	1315019.91	-	1.5
8	474519.04	1315000.66	-	1.5
9	474532.8	1314973.35	-	1.5
10	474549.78	1314935.31	-	1.5
11	474562.29	1314903.03	-	1.5
12	474571.98	1314875.38	-	1.5
13	474596.84	1314806.21	-	1.5
14	474616.29	1314754.43	-	1.5
15	474654.85	1314657.05	-	1.5
16	474677.69	1314602.32	-	1.5
17	474742.88	1314445.27	-	1.5
18	474781.88	1314347.59	-	1.5
19	474815.9	1314259.9	-	1.5
20	474832.82	1314215.37	-	1.5
21	474858.1	1314147.62	-	1.5
22	474890.12	1314059.64	-	1.5
23	474932.76	1313938.34	-	1.5
24	475092.75	1313522.22	-	1.5
25	475306.06	1312966.76	-	1.5
26	475420.55	1312668.32	-	1.5
27	475513.14	1312427.81	-	1.5
28	475523.91	1312401.06	-	1.5
29	475537.81	1312369.44	-	1.5
30	475545.32	1312353.5	-	1.5
31	475564.6	1312315.4	-	1.5
32	475579.58	1312287.36	-	1.5
33	475600.04	1312250.72	-	1.5



ДОКУМЕНТ ПОДПИСАН
ЭЛЕКТРОННОЙ ПОДПИСЬЮ

Сертификат: 00ВВ056В7401СВ38D2В3576АСDС8425108

Владелец: ФЕДЕРАЛЬНАЯ СЛУЖБА ГОСУДАРСТВЕННОЙ

РЕГИСТРАЦИИ, КАДАСТРА И КАРТОГРАФИИ

Действителен: с 27.06.2023 по 19.09.2024

полное наименование должности

инициалы, фамилия

Земельный участок

вид объекта недвижимости

Лист № 312 раздела 3.2

Всего листов раздела 3.2: 375

Всего разделов: 7

Всего листов выписки: 1210

06.12.2023г. № КУВИ-001/2023-273313032

Кадастровый номер:

47:01:0000000:4(Единое землепользование)

1	2	3	4	5
34	475637.63	1312187.74	-	1.5
35	475656.2	1312158.46	-	1.5
36	475679.16	1312124.55	-	1.5
37	475701.12	1312094.8	-	1.5
38	475728.18	1312060.34	-	1.5
39	475754.23	1312028.56	-	1.5
40	475770.76	1312009.05	-	1.5
41	475793.2	1311983.33	-	1.5
42	475815.04	1311959.37	-	1.5
43	475830.03	1311943.59	-	1.5
44	475842.63	1311930.72	-	1.5
45	475878.44	1311896.01	-	1.5
46	475906.68	1311870.43	-	1.5
47	475930.53	1311849.96	-	1.5
48	475951.46	1311832.79	-	1.5
49	475964	1311822.78	-	1.5
50	475966.63	1311826.12	-	1.5
51	475997.53	1311862.97	-	1.5
52	476103.26	1311782.68	-	1.5
53	476270.94	1311685.22	-	1.5
54	476447.36	1311587.11	-	1.5
55	476625.22	1311487.59	-	1.5
56	476799.34	1311390.54	-	1.5
57	476973.79	1311293.44	-	1.5
58	477148.18	1311196.34	-	1.5
59	477300.94	1311111.32	-	1.5
60	477319.27	1311101.11	-	1.5
61	477494.34	1311003.62	-	1.5
62	477672.63	1310904.03	-	1.5



ДОКУМЕНТ ПОДПИСАН
ЭЛЕКТРОННОЙ ПОДПИСЬЮ

Сертификат: 00ВВ056В7401СВ38D2В3576АСDС8425108

Владелец: ФЕДЕРАЛЬНАЯ СЛУЖБА ГОСУДАРСТВЕННОЙ

РЕГИСТРАЦИИ, КАДАСТРА И КАРТОГРАФИИ

Действителен: с 27.06.2023 по 19.09.2024

полное наименование должности

инициалы, фамилия

Земельный участок

вид объекта недвижимости

Лист № 313 раздела 3.2

Всего листов раздела 3.2: 375

Всего разделов: 7

Всего листов выписки: 1210

06.12.2023г. № КУВИ-001/2023-273313032

Кадастровый номер:

47:01:0000000:4(Единое землепользование)

1	2	3	4	5
63	477843.79	1310809.01	-	1.5
64	478018.67	1310705.05	-	1.5
65	478182.81	1310573.04	-	1.5
66	478287.02	1310467.99	-	1.5
67	478329.57	1310425.1	-	1.5
68	478448.29	1310258.29	-	1.5
69	478549.06	1310081.62	-	1.5
70	478639.01	1309900.93	-	1.5
71	478727.88	1309722.92	-	1.5
72	478829.92	1309553.54	-	1.5
73	478883.38	1309476.95	-	1.5
74	478950.73	1309411.43	-	1.5
75	479024.45	1309348.49	-	1.5
76	479101.87	1309286.85	-	1.5
77	479181.77	1309227.27	-	1.5
78	479255.01	1309186.16	-	1.5
79	479434.84	1309114.91	-	1.5
80	479614.17	1309079.76	-	1.5
81	479803.82	1309063.07	-	1.5
82	479965.23	1309035.11	-	1.5
83	479976.07	1309033.23	-	1.5
84	479987.22	1309031.3	-	1.5
85	480003.68	1309028.45	-	1.5
86	480012.22	1309026.97	-	1.5
87	480014.41	1309026.03	-	1.5
88	480035.24	1309017.03	-	1.5
89	480206.2	1308943.24	-	1.5
90	480387.65	1308834.72	-	1.5
91	480497.27	1308727.54	-	1.5



ДОКУМЕНТ ПОДПИСАН
ЭЛЕКТРОННОЙ ПОДПИСЬЮ

Сертификат: 00ВВ056В7401СВ38D2В3576АСDС8425108

Владелец: ФЕДЕРАЛЬНАЯ СЛУЖБА ГОСУДАРСТВЕННОЙ

РЕГИСТРАЦИИ, КАДАСТРА И КАРТОГРАФИИ

Действителен: с 27.06.2023 по 19.09.2024

полное наименование должности

инициалы, фамилия

Земельный участок

вид объекта недвижимости

Лист № 314 раздела 3.2

Всего листов раздела 3.2: 375

Всего разделов: 7

Всего листов выписки: 1210

06.12.2023г. № КУВИ-001/2023-273313032

Кадастровый номер:

47:01:0000000:4(Единое землепользование)

1	2	3	4	5
92	480600.87	1308617.29	-	1.5
93	480637.39	1308568.57	-	1.5
94	480789.02	1308238.33	-	1.5
95	480851.55	1308102.14	-	1.5
96	480861.48	1308080.51	-	1.5
97	480812.52	1308080.25	-	1.5
98	480821.3	1308059.69	-	1.5
99	480870.2	1307945.33	-	1.5
100	480908.25	1307856.51	-	1.5
101	480916.67	1307836.87	-	1.5
102	481030.21	1307571.79	-	1.5
103	481032.34	1307566.5	-	1.5
104	481034.25	1307562.36	-	1.5
105	481036.49	1307557.13	-	1.5
106	481017.55	1307548.99	-	1.5
107	481013.54	1307558.35	-	1.5
108	481008.88	1307569.22	-	1.5
109	480935.92	1307537.95	-	1.5
110	480856.74	1307722.78	-	1.5
111	480824.2	1307798.75	-	1.5
112	480818.26	1307812.61	-	1.5
113	480817.97	1307817.94	-	1.5
114	480814.38	1307883.52	-	1.5
115	480820.31	1307905.94	-	1.5
116	480825.45	1307914.12	-	1.5
117	480761.95	1308055.13	-	1.5
118	480744.49	1308093.91	-	1.5
119	480552.13	1308521.09	-	1.5
120	480572.25	1308532.22	-	1.5



ДОКУМЕНТ ПОДПИСАН
ЭЛЕКТРОННОЙ ПОДПИСЬЮ

Сертификат: 00ВВ056В7401СВ38D2В3576АСDС8425108

Владелец: ФЕДЕРАЛЬНАЯ СЛУЖБА ГОСУДАРСТВЕННОЙ

РЕГИСТРАЦИИ, КАДАСТРА И КАРТОГРАФИИ

Действителен: с 27.06.2023 по 19.09.2024

полное наименование должности

инициалы, фамилия

Земельный участок

вид объекта недвижимости

Лист № 315 раздела 3.2

Всего листов раздела 3.2: 375

Всего разделов: 7

Всего листов выписки: 1210

06.12.2023г. № КУВИ-001/2023-273313032

Кадастровый номер:

47:01:0000000:4(Единое землепользование)

1	2	3	4	5
121	480545.26	1308566.97	-	1.5
122	480442.4	1308676.46	-	1.5
123	480336.68	1308779.69	-	1.5
124	480319.7	1308761.35	-	1.5
125	480160.55	1308854.27	-	1.5
126	480012.77	1308919.76	-	1.5
127	479993.51	1308928.3	-	1.5
128	479991.55	1308929.17	-	1.5
129	479982.79	1308930.77	-	1.5
130	479964.76	1308934.06	-	1.5
131	479955.22	1308935.8	-	1.5
132	479944.39	1308937.78	-	1.5
133	479805.85	1308963.09	-	1.5
134	479598.6	1308980.98	-	1.5
135	479402.76	1309020.22	-	1.5
136	479214.6	1309094.69	-	1.5
137	479117.08	1309151.14	-	1.5
138	479036.06	1309211.56	-	1.5
139	478955.66	1309275.94	-	1.5
140	478880.18	1309340.67	-	1.5
141	478802.18	1309418.58	-	1.5
142	478741.95	1309505.99	-	1.5
143	478636.73	1309681.79	-	1.5
144	478546.67	1309862.56	-	1.5
145	478457.76	1310040.81	-	1.5
146	478360.3	1310210.79	-	1.5
147	478281.25	1310321.02	-	1.5
148	478246.18	1310369.92	-	1.5
149	478111.37	1310503.09	-	1.5



ДОКУМЕНТ ПОДПИСАН
ЭЛЕКТРОННОЙ ПОДПИСЬЮ

Сертификат: 00ВВ056В7401СВ38D2В3576АСDС8425108

Владелец: ФЕДЕРАЛЬНАЯ СЛУЖБА ГОСУДАРСТВЕННОЙ

РЕГИСТРАЦИИ, КАДАСТРА И КАРТОГРАФИИ

Действителен: с 27.06.2023 по 19.09.2024

полное наименование должности

инициалы, фамилия

Земельный участок

вид объекта недвижимости

Лист № 316 раздела 3.2

Всего листов раздела 3.2: 375

Всего разделов: 7

Всего листов выписки: 1210

06.12.2023г. № КУВИ-001/2023-273313032

Кадастровый номер:

47:01:0000000:4(Единое землепользование)

1	2	3	4	5
150	478041.11	1310562.76	-	1.5
151	478006.29	1310592.34	-	1.5
152	477992.29	1310600.42	-	1.5
153	477498.94	1310885.47	-	1.5
154	477453.05	1310911.98	-	1.5
155	477443.8	1310917.33	-	1.5
156	477268.31	1311015.07	-	1.5
157	477218.36	1311042.89	-	1.5
158	477096.5	1311110.73	-	1.5
159	476920.3	1311208.94	-	1.5
160	476747.05	1311305.31	-	1.5
161	476572.75	1311402.49	-	1.5
162	476398.49	1311499.88	-	1.5
163	476225.22	1311596.28	-	1.5
164	476047.46	1311699.7	-	1.5
165	475879.96	1311827.59	-	1.5
166	475735.92	1311972.94	-	1.5
167	475609.28	1312139.27	-	1.5
168	475507.72	1312316.85	-	1.5
169	475429.6	1312505.57	-	1.5
170	475357.78	1312692.52	-	1.5
171	475285.94	1312879.87	-	1.5
172	475215.34	1313063.58	-	1.5
173	475142.83	1313252.37	-	1.5
174	475070.96	1313439.69	-	1.5
175	474999.61	1313625.44	-	1.5
176	474927.62	1313812.55	-	1.5
177	474858.29	1314000	-	1.5
178	474788.98	1314190.47	-	1.5



ДОКУМЕНТ ПОДПИСАН
ЭЛЕКТРОННОЙ ПОДПИСЬЮ

Сертификат: 00ВВ056В7401СВ38D2В3576АСDС8425108

Владелец: ФЕДЕРАЛЬНАЯ СЛУЖБА ГОСУДАРСТВЕННОЙ

РЕГИСТРАЦИИ, КАДАСТРА И КАРТОГРАФИИ

Действителен: с 27.06.2023 по 19.09.2024

полное наименование должности

инициалы, фамилия

Земельный участок

вид объекта недвижимости

Лист № 317 раздела 3.2

Всего листов раздела 3.2: 375

Всего разделов: 7

Всего листов выписки: 1210

06.12.2023г. № КУВИ-001/2023-273313032

Кадастровый номер:

47:01:0000000:4(Единое землепользование)

1	2	3	4	5
179	474717.35	1314375.29	-	1.5
180	474641.81	1314559.57	-	1.5
181	474566.4	1314745.56	-	1.5
182	474496.8	1314932.9	-	1.5
183	474455.63	1315011.82	-	1.5
184	474399.55	1315092.13	-	1.5
185	474302.3	1315205.42	-	1.5
186	474203.53	1315293.12	-	1.5
187	474081.5	1315367.19	-	1.5
188	473952.35	1315423.3	-	1.5
189	473763.95	1315478.65	-	1.5
190	473568.86	1315530.63	-	1.5
191	473506.64	1315545.68	-	1.5
192	473425.54	1315565.29	-	1.5
193	473427.17	1315568.43	-	1.5
194	473428.31	1315572.88	-	1.5
195	473429.76	1315589.29	-	1.5
196	473434.52	1315618.17	-	1.5
197	473561.68	1315584.44	-	1.5
198	473768.45	1315529.19	-	1.5
199	473856.87	1315505.75	-	1.5
200	473874.8	1315500.86	-	1.5
201	473898.42	1315493.99	-	1.5
202	473941.8	1315480.06	-	1.5
203	473981.21	1315465.89	-	1.5
204	474013.56	1315453.14	-	1.5
205	474049.34	1315437.82	-	1.5
206	474087.02	1315420.26	-	1.5
207	474138.67	1315393.67	-	1.5



ДОКУМЕНТ ПОДПИСАН
ЭЛЕКТРОННОЙ ПОДПИСЬЮ

Сертификат: 00ВВ056В7401СВ38D2В3576АСDС8425108

Владелец: ФЕДЕРАЛЬНАЯ СЛУЖБА ГОСУДАРСТВЕННОЙ

РЕГИСТРАЦИИ, КАДАСТРА И КАРТОГРАФИИ

Действителен: с 27.06.2023 по 19.09.2024

полное наименование должности

инициалы, фамилия

Земельный участок

вид объекта недвижимости

Лист № 318 раздела 3.2

Всего листов раздела 3.2: 375

Всего разделов: 7

Всего листов выписки: 1210

06.12.2023г. № КУВИ-001/2023-273313032

Кадастровый номер:

47:01:0000000:4(Единое землепользование)

1	2	3	4	5
208	474166.64	1315377.74	-	1.5
209	474193.25	1315361.15	-	1.5
210	474219.85	1315343.06	-	1.5
211	474234.57	1315332.34	-	1.5
212	474247.64	1315322.4	-	1.5
213	474261.19	1315311.63	-	1.5
214	474284.62	1315291.83	-	1.5
215	474306.06	1315272.28	-	1.5
216	474321.93	1315256.85	-	1.5
217	474352.22	1315225	-	1.5
218	474381.51	1315192.23	-	1.5
219	474421.84	1315144.15	-	1.5
1	472558.56	1315854.88	-	1.5
2	472550.23	1315824.97	-	1.5
3	472548.95	1315820.34	-	1.5
4	472558.09	1315815.34	-	1.5
5	472565.72	1315810.72	-	1.5
6	472571.92	1315804.28	-	1.5
7	472575.92	1315794.15	-	1.5
8	472575.92	1315787.31	-	1.5
9	472573.8	1315779.07	-	1.5
10	472567.44	1315768.7	-	1.5
11	472560.81	1315761.5	-	1.5
12	472303.28	1315849.63	-	1.5
13	472099.86	1315944.6	-	1.5
14	472023.19	1315980.39	-	1.5
15	471846.15	1316084.73	-	1.5
16	471680.71	1316192.35	-	1.5
17	471517.23	1316307.8	-	1.5



ДОКУМЕНТ ПОДПИСАН
ЭЛЕКТРОННОЙ ПОДПИСЬЮ

Сертификат: 00ВВ056В7401СВ38D2В3576АСDС8425108

Владелец: ФЕДЕРАЛЬНАЯ СЛУЖБА ГОСУДАРСТВЕННОЙ

РЕГИСТРАЦИИ, КАДАСТРА И КАРТОГРАФИИ

Действителен: с 27.06.2023 по 19.09.2024

полное наименование должности

инициалы, фамилия

Земельный участок

вид объекта недвижимости

Лист № 319 раздела 3.2

Всего листов раздела 3.2: 375

Всего разделов: 7

Всего листов выписки: 1210

06.12.2023г. № КУВИ-001/2023-273313032

Кадастровый номер:

47:01:0000000:4(Единое землепользование)

1	2	3	4	5
18	471353.93	1316423.03	-	1.5
19	471190.51	1316538.32	-	1.5
20	471061.38	1316631.21	-	1.5
21	471089.35	1316670.63	-	1.5
22	471247.63	1316559.01	-	1.5
23	471308.63	1316516.07	-	1.5
24	471717.76	1316227.22	-	1.5
25	471786.06	1316179.22	-	1.5
26	471820.39	1316156.8	-	1.5
27	471855.34	1316133.98	-	1.5
28	471934.88	1316085.86	-	1.5
29	471970.68	1316063.11	-	1.5
30	472002.34	1316044.57	-	1.5
31	472026.37	1316031.42	-	1.5
32	472047.49	1316020.51	-	1.5
33	472088.07	1316001.14	-	1.5
34	472106.79	1315993.05	-	1.5
35	472121.77	1315986.57	-	1.5
36	472186.28	1315962.34	-	1.5
37	472264.92	1315937.03	-	1.5
38	472326.87	1315916.77	-	1.5
39	472346.21	1315910.63	-	1.5
40	472354.44	1315908.44	-	1.5
41	472400.16	1315896.3	-	1.5
42	472481.01	1315875.05	-	1.5
43	472558.56	1315854.88	-	1.5
1	484394.29	1294812.13	-	-
2	484379.52	1294818.07	-	-
3	484365.51	1294821.21	-	-



ДОКУМЕНТ ПОДПИСАН
ЭЛЕКТРОННОЙ ПОДПИСЬЮ

Сертификат: 00ВВ056В7401СВ38D2В3576АСDС8425108

Владелец: ФЕДЕРАЛЬНАЯ СЛУЖБА ГОСУДАРСТВЕННОЙ

РЕГИСТРАЦИИ, КАДАСТРА И КАРТОГРАФИИ

Действителен: с 27.06.2023 по 19.09.2024

полное наименование должности

инициалы, фамилия

Земельный участок			
вид объекта недвижимости			

Лист № 320 раздела 3.2	Всего листов раздела 3.2: 375	Всего разделов: 7	Всего листов выписки: 1210
------------------------	-------------------------------	-------------------	----------------------------

06.12.2023г. № КУВИ-001/2023-273313032

Кадастровый номер:	47:01:0000000:4(Единое землепользование)
--------------------	--

1	2	3	4	5
4	484358.39	1294823.74	-	-
5	484347.16	1294828.22	-	-
6	484337.48	1294831.5	-	-
7	484337.96	1294832.9	-	-
8	484344.12	1294850.81	-	-
9	484351.94	1294873.54	-	-
10	484353.44	1294880.46	-	-
11	484364.08	1294929.7	-	-
12	484377.15	1294990.16	-	-
13	484381.41	1295009.88	-	-
14	484385.75	1295029.92	-	-
15	484386.82	1295034.88	-	-
16	484443.77	1295298.36	-	-
17	484481.68	1295500.62	-	-
18	484514.2	1295494.93	-	-
19	484526.1	1295562.87	-	-
20	484494.34	1295568.14	-	-
21	484536.44	1295792.61	-	-
22	484565.33	1295947	-	-
23	484575.57	1296001.82	-	-
24	484578.26	1296016.21	-	-
25	484592.62	1296093.05	-	-
26	484593.69	1296098.84	-	-
27	484630.2	1296092.28	-	-
28	484634.51	1296115.17	-	-
29	484598.03	1296122.03	-	-
30	484610.62	1296189.58	-	-
31	484620.77	1296243.44	-	-
32	484622.25	1296251.32	-	-



ДОКУМЕНТ ПОДПИСАН
ЭЛЕКТРОННОЙ ПОДПИСЬЮ

Сертификат: 00ВВ056В7401СВ38Д2В3576АСДС8425108

Владелец: ФЕДЕРАЛЬНАЯ СЛУЖБА ГОСУДАРСТВЕННОЙ

РЕГИСТРАЦИИ, КАДАСТРА И КАРТОГРАФИИ

Действителен: с 27.06.2023 по 19.09.2024

полное наименование должности

инициалы, фамилия

Земельный участок

вид объекта недвижимости

Лист № 321 раздела 3.2

Всего листов раздела 3.2: 375

Всего разделов: 7

Всего листов выписки: 1210

06.12.2023г. № КУВИ-001/2023-273313032

Кадастровый номер:

47:01:0000000:4(Единое землепользование)

1	2	3	4	5
33	484627.89	1296236.82	-	-
34	484634.69	1296226.39	-	-
35	484648.3	1296215.54	-	-
36	484662.98	1296206.82	-	-
37	484673.76	1296200.78	-	-
38	484672.9	1296196.23	-	-
39	484659.89	1296127.35	-	-
40	484649.45	1296069.58	-	-
41	484603.1	1295822.54	-	-
42	484508.33	1295317.27	-	-
43	484483.2	1295182.17	-	-
44	484455.63	1295034.61	-	-
45	484446.74	1294991.75	-	-
46	484446.1	1294988.67	-	-
47	484445.62	1294986.67	-	-
48	484445.45	1294985.99	-	-
49	484440.92	1294967.11	-	-
50	484435.46	1294944.35	-	-
51	484425.75	1294909.17	-	-
52	484424.14	1294903.33	-	-
53	484410.98	1294861.29	-	-
54	484405.25	1294842.99	-	-
55	484394.92	1294813.9	-	-
56	484394.29	1294812.13	-	-
1	484093.2	1294312.44	-	1.5
2	484136.76	1294362.56	-	1.5
3	484147.57	1294374.99	-	1.5
4	484245.96	1294511.44	-	1.5
5	484265.33	1294543.16	-	1.5



ДОКУМЕНТ ПОДПИСАН
ЭЛЕКТРОННОЙ ПОДПИСЬЮ

Сертификат: 00ВВ056В7401СВ38D2В3576АСDС8425108

Владелец: ФЕДЕРАЛЬНАЯ СЛУЖБА ГОСУДАРСТВЕННОЙ

РЕГИСТРАЦИИ, КАДАСТРА И КАРТОГРАФИИ

Действителен: с 27.06.2023 по 19.09.2024

полное наименование должности

инициалы, фамилия

Земельный участок			
вид объекта недвижимости			

Лист № 322 раздела 3.2	Всего листов раздела 3.2: 375	Всего разделов: 7	Всего листов выписки: 1210
------------------------	-------------------------------	-------------------	----------------------------

06.12.2023г. № КУВИ-001/2023-273313032

Кадастровый номер: 47:01:0000000:4(Единое землепользование)

1	2	3	4	5
6	484269.99	1294550.79	-	1.5
7	484280.56	1294568.09	-	1.5
8	484280.87	1294568.61	-	1.5
9	484315.7	1294632.23	-	1.5
10	484355.57	1294715.38	-	1.5
11	484356.74	1294718.14	-	1.5
12	484375.64	1294762.64	-	1.5
13	484376.23	1294764.21	-	1.5
14	484393.87	1294811	-	1.5
15	484394.29	1294812.13	-	1.5
16	484379.52	1294818.07	-	1.5
17	484365.51	1294821.21	-	1.5
18	484358.39	1294823.75	-	1.5
19	484347.16	1294828.22	-	1.5
20	484337.48	1294831.5	-	1.5
21	484336.99	1294830.07	-	1.5
22	484336.31	1294828.09	-	1.5
23	484345.66	1294824.54	-	1.5
24	484327.88	1294780.3	-	1.5
25	484310.49	1294737	-	1.5
26	484309	1294733.93	-	1.5
27	484268.33	1294649.82	-	1.5
28	484241.17	1294601.99	-	1.5
29	484231.11	1294584.27	-	1.5
30	484221.38	1294567.13	-	1.5
31	484167.88	1294484.63	-	1.5
32	484156.88	1294470.11	-	1.5
33	484107.27	1294404.58	-	1.5
34	484054.29	1294346.43	-	1.5



ДОКУМЕНТ ПОДПИСАН
ЭЛЕКТРОННОЙ ПОДПИСЬЮ

Сертификат: 00ВВ056В7401СВ38D2В3576АСDС8425108

Владелец: ФЕДЕРАЛЬНАЯ СЛУЖБА ГОСУДАРСТВЕННОЙ

РЕГИСТРАЦИИ, КАДАСТРА И КАРТОГРАФИИ

Действителен: с 27.06.2023 по 19.09.2024

полное наименование должности

инициалы, фамилия

Земельный участок

вид объекта недвижимости

Лист № 323 раздела 3.2

Всего листов раздела 3.2: 375

Всего разделов: 7

Всего листов выписки: 1210

06.12.2023г. № КУВИ-001/2023-273313032

Кадастровый номер:

47:01:0000000:4(Единое землепользование)

1	2	3	4	5
35	484093.2	1294312.44	-	1.5
1	484136.76	1294362.56	-	1.5
2	484147.57	1294374.99	-	1.5
3	484245.96	1294511.44	-	1.5
4	484265.33	1294543.16	-	1.5
5	484306.73	1294515.02	-	1.5
6	484248.48	1294425.45	-	1.5
7	484187.87	1294345.4	-	1.5
8	484173.98	1294330.06	-	1.5
9	484083.07	1294229.66	-	1.5
10	484046.83	1294264.12	-	1.5
11	484082.71	1294300.37	-	1.5
12	484093.2	1294312.44	-	1.5
13	484136.76	1294362.56	-	1.5
1	482405.45	1292646.8	-	-
2	482404.45	1292647.07	-	-
3	482406.69	1292656.66	-	-
4	482409.79	1292655.8	-	-
5	482428.99	1292695.62	-	-
6	482499.56	1292827.77	-	-
7	482577.24	1292950.23	-	-
8	482663.04	1293071.02	-	-
9	482713.81	1293133.71	-	-
10	482718.19	1293139.12	-	-
11	482725.12	1293147.67	-	-
12	482742.74	1293169.43	-	-
13	482745.28	1293172.57	-	-
14	482749.66	1293177.98	-	-
15	482754.33	1293183.75	-	-



ДОКУМЕНТ ПОДПИСАН
ЭЛЕКТРОННОЙ ПОДПИСЬЮ

Сертификат: 00ВВ056В7401СВ38D2В3576АСDC8425108

Владелец: ФЕДЕРАЛЬНАЯ СЛУЖБА ГОСУДАРСТВЕННОЙ

РЕГИСТРАЦИИ, КАДАСТРА И КАРТОГРАФИИ

Действителен: с 27.06.2023 по 19.09.2024

полное наименование должности

инициалы, фамилия

Земельный участок

вид объекта недвижимости

Лист № 324 раздела 3.2

Всего листов раздела 3.2: 375

Всего разделов: 7

Всего листов выписки: 1210

06.12.2023г. № КУВИ-001/2023-273313032

Кадастровый номер:

47:01:0000000:4(Единое землепользование)

1	2	3	4	5
16	482964.35	1293399.65	-	-
17	483067.18	1293487.66	-	-
18	483186.12	1293577.94	-	-
19	483393.17	1293720.76	-	-
20	483556.85	1293833.33	-	-
21	483804.47	1294003.61	-	-
22	483967.33	1294124.96	-	-
23	484083.07	1294229.66	-	-
24	484046.83	1294264.12	-	-
25	484082.71	1294300.37	-	-
26	484093.2	1294312.44	-	-
27	484054.29	1294346.43	-	-
28	484054.23	1294346.37	-	-
29	484012	1294300.01	-	-
30	483904.39	1294202.67	-	-
31	483664.61	1294028.8	-	-
32	483500.11	1293915.68	-	-
33	483336.51	1293803.16	-	-
34	483129.46	1293660.34	-	-
35	483010.52	1293570.06	-	-
36	483021.85	1293553.58	-	-
37	482925.11	1293471.21	-	-
38	482910.04	1293458.39	-	-
39	482771.6	1293316.04	-	-
40	482759.25	1293291.44	-	-
41	482744.74	1293270.7	-	-
42	482700.13	1293219.41	-	-
43	482695.43	1293213.7	-	-
44	482693.4	1293211.23	-	-



ДОКУМЕНТ ПОДПИСАН
ЭЛЕКТРОННОЙ ПОДПИСЬЮ

Сертификат: 00ВВ056В7401СВ38D2В3576АСDС8425108

Владелец: ФЕДЕРАЛЬНАЯ СЛУЖБА ГОСУДАРСТВЕННОЙ

РЕГИСТРАЦИИ, КАДАСТРА И КАРТОГРАФИИ

Действителен: с 27.06.2023 по 19.09.2024

полное наименование должности

инициалы, фамилия

Земельный участок			
вид объекта недвижимости			

Лист № 325 раздела 3.2	Всего листов раздела 3.2: 375	Всего разделов: 7	Всего листов выписки: 1210
------------------------	-------------------------------	-------------------	----------------------------

06.12.2023г. № КУВИ-001/2023-273313032

Кадастровый номер: 47:01:0000000:4(Единое землепользование)

1	2	3	4	5
45	482675.6	1293189.6	-	-
46	482669.13	1293181.73	-	-
47	482668.61	1293181.1	-	-
48	482663.68	1293175.05	-	-
49	482597.89	1293094.45	-	-
50	482563.52	1293053.11	-	-
51	482494.82	1292943.33	-	-
52	482438.34	1292845.71	-	-
53	482408.68	1292795.69	-	-
54	482356.1	1292699.54	-	-
55	482338.26	1292666.44	-	-
56	482333.41	1292657.44	-	-
57	482402.47	1292640.6	-	-
1	482405.45	1292646.8	-	-
1	483772.8	1294012.25	-	-
2	483777.63	1294016.65	-	-
3	483782.64	1294021.04	-	-
4	483776.12	1294028.34	-	-
5	483767.39	1294020.55	-	-
1	483772.8	1294012.25	-	-
1	495715.52	1292224.17	-	1.5
2	495716.25	1292204.95	-	1.5
3	495682.81	1292192.14	-	1.5
4	495618.18	1292189.16	-	1.5
5	495618.83	1292206.44	-	1.5
6	495574.32	1292200.39	-	1.5
7	495400.44	1292176.76	-	1.5
8	495405.35	1292157.02	-	1.5
9	495220.8	1292114.09	-	1.5



ДОКУМЕНТ ПОДПИСАН
ЭЛЕКТРОННОЙ ПОДПИСЬЮ

Сертификат: 00ВВ056В7401СВ38Д2В3576АСДС8425108

Владелец: ФЕДЕРАЛЬНАЯ СЛУЖБА ГОСУДАРСТВЕННОЙ

РЕГИСТРАЦИИ, КАДАСТРА И КАРТОГРАФИИ

Действителен: с 27.06.2023 по 19.09.2024

полное наименование должности

инициалы, фамилия

Земельный участок

вид объекта недвижимости

Лист № 326 раздела 3.2

Всего листов раздела 3.2: 375

Всего разделов: 7

Всего листов выписки: 1210

06.12.2023г. № КУВИ-001/2023-273313032

Кадастровый номер:

47:01:0000000:4(Единое землепользование)

1	2	3	4	5
10	495147.09	1292096.65	-	1.5
11	495143.66	1292107.55	-	1.5
12	494988.47	1292080.14	-	1.5
13	494743.43	1292017.81	-	1.5
14	494746.13	1292002.58	-	1.5
15	494734	1291999.82	-	1.5
16	494643.87	1291991.97	-	1.5
17	494523.11	1291981.46	-	1.5
18	494510.47	1291980.35	-	1.5
19	494484.47	1291978.08	-	1.5
20	494328.35	1291997.16	-	1.5
21	494221.26	1292027.94	-	1.5
22	494099.15	1292087.61	-	1.5
23	494055.96	1292098.62	-	1.5
24	494038.2	1292103.15	-	1.5
25	494037.68	1292102.16	-	1.5
26	494028.39	1292084.38	-	1.5
27	494026.53	1292080.83	-	1.5
28	494011.71	1292052.46	-	1.5
29	493850.17	1292119.35	-	1.5
30	493643.97	1292180.84	-	1.5
31	493650.12	1292213.76	-	1.5
32	493650.86	1292217.71	-	1.5
33	493651.68	1292222.07	-	1.5
34	493604.21	1292239.16	-	1.5
35	493542.33	1292261.45	-	1.5
36	493515.26	1292269.73	-	1.5
37	493504.81	1292273.46	-	1.5
38	493459.83	1292286.68	-	1.5



ДОКУМЕНТ ПОДПИСАН
ЭЛЕКТРОННОЙ ПОДПИСЬЮ

Сертификат: 00ВВ056В7401СВ38D2В3576АСDС8425108

Владелец: ФЕДЕРАЛЬНАЯ СЛУЖБА ГОСУДАРСТВЕННОЙ

РЕГИСТРАЦИИ, КАДАСТРА И КАРТОГРАФИИ

Действителен: с 27.06.2023 по 19.09.2024

полное наименование должности

инициалы, фамилия

Земельный участок

вид объекта недвижимости

Лист № 327 раздела 3.2

Всего листов раздела 3.2: 375

Всего разделов: 7

Всего листов выписки: 1210

06.12.2023г. № КУВИ-001/2023-273313032

Кадастровый номер:

47:01:0000000:4(Единое землепользование)

1	2	3	4	5
39	493466.37	1292315.85	-	1.5
40	493682.45	1292275.36	-	1.5
41	493699.04	1292271.9	-	1.5
42	493719.77	1292266.76	-	1.5
43	493967.36	1292186.47	-	1.5
44	493993.44	1292174.84	-	1.5
45	494148.79	1292093.66	-	1.5
46	494222.05	1292060.27	-	1.5
47	494243.76	1292051.25	-	1.5
48	494258.1	1292045.81	-	1.5
49	494284.29	1292038.19	-	1.5
50	494337.29	1292025.93	-	1.5
51	494376.97	1292019.02	-	1.5
52	494437.72	1292011.47	-	1.5
53	494477.21	1292008.45	-	1.5
54	494490.48	1292007.96	-	1.5
55	494496.59	1292007.73	-	1.5
56	494509.79	1292007.25	-	1.5
57	494538.44	1292007.17	-	1.5
58	494553.57	1292007.5	-	1.5
59	494588.37	1292009.21	-	1.5
60	494619.86	1292011.92	-	1.5
61	494642.67	1292014.57	-	1.5
62	494681.38	1292020.24	-	1.5
63	494745.32	1292032.56	-	1.5
64	494766.16	1292037.36	-	1.5
65	495143.82	1292126.71	-	1.5
66	495262.14	1292154.7	-	1.5
67	495343.07	1292173.81	-	1.5



ДОКУМЕНТ ПОДПИСАН
ЭЛЕКТРОННОЙ ПОДПИСЬЮ

Сертификат: 00ВВ056В7401СВ38D2В3576АСDС8425108

Владелец: ФЕДЕРАЛЬНАЯ СЛУЖБА ГОСУДАРСТВЕННОЙ

РЕГИСТРАЦИИ, КАДАСТРА И КАРТОГРАФИИ

Действителен: с 27.06.2023 по 19.09.2024

полное наименование должности

инициалы, фамилия

Земельный участок

вид объекта недвижимости

Лист № 328 раздела 3.2

Всего листов раздела 3.2: 375

Всего разделов: 7

Всего листов выписки: 1210

06.12.2023г. № КУВИ-001/2023-273313032

Кадастровый номер:

47:01:0000000:4(Единое землепользование)

1	2	3	4	5
68	495438.14	1292195.2	-	1.5
69	495458.79	1292199.21	-	1.5
70	495485.41	1292203.89	-	1.5
71	495517.76	1292208.5	-	1.5
72	495552.76	1292213.48	-	1.5
73	495578.96	1292216.32	-	1.5
74	495627.17	1292220.45	-	1.5
75	495670.09	1292222.97	-	1.5
76	495715.52	1292224.17	-	1.5
1	495715.52	1292224.17	-	1.5
2	495714.28	1292253.19	-	1.5
3	495602.74	1292247.47	-	1.5
4	495530.08	1292236.42	-	1.5
5	495455.48	1292225.37	-	1.5
6	495399.26	1292216.18	-	1.5
7	495206.99	1292172.48	-	1.5
8	495084.21	1292143.43	-	1.5
9	495086.75	1292131.99	-	1.5
10	495042.78	1292119.85	-	1.5
11	494920.27	1292091.65	-	1.5
12	494817.45	1292064.5	-	1.5
13	494816.5	1292080.09	-	1.5
14	494722.64	1292058.74	-	1.5
15	494490.37	1292037.8	-	1.5
16	494441.92	1292043.72	-	1.5
17	494430.11	1292045.16	-	1.5
18	494337.25	1292056.5	-	1.5
19	494245.87	1292082.66	-	1.5
20	494071.92	1292167.68	-	1.5



ДОКУМЕНТ ПОДПИСАН
ЭЛЕКТРОННОЙ ПОДПИСЬЮ

Сертификат: 00ВВ056В7401СВ38D2В3576АСDС8425108

Владелец: ФЕДЕРАЛЬНАЯ СЛУЖБА ГОСУДАРСТВЕННОЙ

РЕГИСТРАЦИИ, КАДАСТРА И КАРТОГРАФИИ

Действителен: с 27.06.2023 по 19.09.2024

полное наименование должности

инициалы, фамилия

Земельный участок

вид объекта недвижимости

Лист № 329 раздела 3.2

Всего листов раздела 3.2: 375

Всего разделов: 7

Всего листов выписки: 1210

06.12.2023г. № КУВИ-001/2023-273313032

Кадастровый номер:

47:01:0000000:4(Единое землепользование)

1	2	3	4	5
21	494081.48	1292185.97	-	1.5
22	493670.6	1292323.37	-	1.5
23	493493.55	1292356.55	-	1.5
24	493487.13	1292322.15	-	1.5
25	493281.33	1292360.59	-	1.5
26	493236.96	1292368.15	-	1.5
27	493235.66	1292359.13	-	1.5
28	493284.43	1292350.28	-	1.5
29	493466.37	1292315.85	-	1.5
30	493682.45	1292275.36	-	1.5
31	493699.04	1292271.9	-	1.5
32	493719.77	1292266.76	-	1.5
33	493967.36	1292186.47	-	1.5
34	493993.44	1292174.84	-	1.5
35	494148.79	1292093.66	-	1.5
36	494222.05	1292060.27	-	1.5
37	494243.76	1292051.25	-	1.5
38	494258.1	1292045.81	-	1.5
39	494284.29	1292038.19	-	1.5
40	494337.29	1292025.93	-	1.5
41	494376.97	1292019.02	-	1.5
42	494437.72	1292011.47	-	1.5
43	494477.21	1292008.45	-	1.5
44	494490.48	1292007.96	-	1.5
45	494496.59	1292007.73	-	1.5
46	494509.79	1292007.25	-	1.5
47	494538.44	1292007.17	-	1.5
48	494553.57	1292007.5	-	1.5
49	494588.37	1292009.21	-	1.5



ДОКУМЕНТ ПОДПИСАН
ЭЛЕКТРОННОЙ ПОДПИСЬЮ

Сертификат: 00ВВ056В7401СВ38D2В3576АСDС8425108

Владелец: ФЕДЕРАЛЬНАЯ СЛУЖБА ГОСУДАРСТВЕННОЙ

РЕГИСТРАЦИИ, КАДАСТРА И КАРТОГРАФИИ

Действителен: с 27.06.2023 по 19.09.2024

полное наименование должности

инициалы, фамилия

Земельный участок

вид объекта недвижимости

Лист № 330 раздела 3.2

Всего листов раздела 3.2: 375

Всего разделов: 7

Всего листов выписки: 1210

06.12.2023г. № КУВИ-001/2023-273313032

Кадастровый номер:

47:01:0000000:4(Единое землепользование)

1	2	3	4	5
50	494619.86	1292011.92	-	1.5
51	494642.67	1292014.57	-	1.5
52	494681.38	1292020.24	-	1.5
53	494745.32	1292032.56	-	1.5
54	494766.16	1292037.36	-	1.5
55	495143.82	1292126.71	-	1.5
56	495262.14	1292154.7	-	1.5
57	495343.07	1292173.81	-	1.5
58	495438.14	1292195.2	-	1.5
59	495458.79	1292199.21	-	1.5
60	495485.41	1292203.89	-	1.5
61	495517.76	1292208.5	-	1.5
62	495552.76	1292213.48	-	1.5
63	495578.96	1292216.32	-	1.5
64	495627.17	1292220.45	-	1.5
65	495670.09	1292222.97	-	1.5
66	495715.52	1292224.17	-	1.5
1	483010.35	1288951.71	-	-
2	483056.73	1288970.54	-	-
3	483000.66	1289105.94	-	-
4	482893.69	1289364.74	-	-
5	482803.92	1289581.73	-	-
6	482734.97	1289748.26	-	-
7	482711.87	1289738.7	-	-
8	482679.36	1289817.23	-	-
9	482583.46	1290048.88	-	-
10	482489.94	1290275.46	-	-
11	482488.4	1290279.18	-	-
12	482511.35	1290289.09	-	-



ДОКУМЕНТ ПОДПИСАН
ЭЛЕКТРОННОЙ ПОДПИСЬЮ

Сертификат: 00ВВ056В7401СВ38D2В3576АСDС8425108

Владелец: ФЕДЕРАЛЬНАЯ СЛУЖБА ГОСУДАРСТВЕННОЙ

РЕГИСТРАЦИИ, КАДАСТРА И КАРТОГРАФИИ

Действителен: с 27.06.2023 по 19.09.2024

полное наименование должности

инициалы, фамилия

Земельный участок

вид объекта недвижимости

Лист № 331 раздела 3.2

Всего листов раздела 3.2: 375

Всего разделов: 7

Всего листов выписки: 1210

06.12.2023г. № КУВИ-001/2023-273313032

Кадастровый номер:

47:01:0000000:4(Единое землепользование)

1	2	3	4	5
13	482510.91	1290290.16	-	-
14	482415.39	1290520.79	-	-
15	482324.37	1290747.45	-	-
16	482291.84	1290842.36	-	-
17	482247.99	1290983.15	-	-
18	482228.57	1291063.94	-	-
19	482226.95	1291070.75	-	-
20	482213.79	1291125.47	-	-
21	482188.91	1291272.21	-	-
22	482173.45	1291416.32	-	-
23	482166.66	1291555.68	-	-
24	482169.24	1291707.08	-	-
25	482186.29	1291905.41	-	-
26	482200.37	1292000.57	-	-
27	482228.25	1292146.41	-	-
28	482265.49	1292288.21	-	-
29	482311.64	1292428.43	-	-
30	482362.99	1292558.73	-	-
31	482394.41	1292623.9	-	-
32	482391.53	1292624.73	-	-
33	482393.95	1292633.93	-	-
34	482398.62	1292632.62	-	-
35	482402.47	1292640.6	-	-
36	482333.41	1292657.44	-	-
37	482328.46	1292648.26	-	-
38	482319.97	1292632.5	-	-
39	482282.52	1292539.86	-	-
40	482227.62	1292380.99	-	-
41	482183.25	1292244.06	-	-



ДОКУМЕНТ ПОДПИСАН
ЭЛЕКТРОННОЙ ПОДПИСЬЮ

Сертификат: 00ВВ056В7401СВ38D2В3576АСDС8425108

Владелец: ФЕДЕРАЛЬНАЯ СЛУЖБА ГОСУДАРСТВЕННОЙ

РЕГИСТРАЦИИ, КАДАСТРА И КАРТОГРАФИИ

Действителен: с 27.06.2023 по 19.09.2024

полное наименование должности

инициалы, фамилия

Земельный участок

вид объекта недвижимости

Лист № 332 раздела 3.2

Всего листов раздела 3.2: 375

Всего разделов: 7

Всего листов выписки: 1210

06.12.2023г. № КУВИ-001/2023-273313032

Кадастровый номер:

47:01:0000000:4(Единое землепользование)

1	2	3	4	5
42	482165.73	1292183.26	-	-
43	482146.5	1292095.47	-	-
44	482135.4	1292035.83	-	-
45	482120.64	1291912.8	-	-
46	482106.79	1291746.33	-	-
47	482102.02	1291634.52	-	-
48	482102.7	1291522.27	-	-
49	482109.04	1291410.52	-	-
50	482123.56	1291257.54	-	-
51	482163.88	1291053.42	-	-
52	482164.56	1291049.96	-	-
53	482177.33	1291054.97	-	-
54	482178.23	1291051.56	-	-
55	482214.84	1290912.81	-	-
56	482237.33	1290839.99	-	-
57	482266.19	1290756.6	-	-
58	482292.19	1290688.46	-	-
59	482368.72	1290502.82	-	-
60	482388.72	1290454.6	-	-
61	482428.28	1290362.98	-	-
62	482465.17	1290269.99	-	-
63	482467.05	1290265.25	-	-
64	482468.23	1290262.27	-	-
65	482528.16	1290117.14	-	-
66	482573.01	1290008.74	-	-
67	482757.72	1289562.61	-	-
68	482932.46	1289139.99	-	-
69	482932.52	1289139.85	-	-
70	483000.33	1288975.85	-	-



ДОКУМЕНТ ПОДПИСАН
ЭЛЕКТРОННОЙ ПОДПИСЬЮ

Сертификат: 00ВВ056В7401СВ38D2В3576АСDC8425108

Владелец: ФЕДЕРАЛЬНАЯ СЛУЖБА ГОСУДАРСТВЕННОЙ

РЕГИСТРАЦИИ, КАДАСТРА И КАРТОГРАФИИ

Действителен: с 27.06.2023 по 19.09.2024

полное наименование должности

инициалы, фамилия

Земельный участок

вид объекта недвижимости

Лист № 333 раздела 3.2

Всего листов раздела 3.2: 375

Всего разделов: 7

Всего листов выписки: 1210

06.12.2023г. № КУВИ-001/2023-273313032

Кадастровый номер:

47:01:0000000:4(Единое землепользование)

1	2	3	4	5
1	483010.35	1288951.71	-	-
1	495715.52	1292224.17	-	1.5
2	495714.28	1292253.19	-	1.5
3	495714.3	1292253.19	-	1.5
4	495803.87	1292257.78	-	1.5
5	496004.2	1292265.27	-	1.5
6	496194.68	1292272.55	-	1.5
7	496220.5	1292253.67	-	1.5
8	496253.57	1292254.24	-	1.5
9	496253.76	1292233.79	-	1.5
10	496253.95	1292214.39	-	1.5
11	496205.83	1292217.89	-	1.5
12	496006.43	1292210.31	-	1.5
13	496007.85	1292175.34	-	1.5
14	495807.52	1292167.86	-	1.5
15	495806.3	1292197.83	-	1.5
16	495682.81	1292192.14	-	1.5
17	495716.25	1292204.95	-	1.5
18	495715.52	1292224.17	-	1.5
1	491792.24	1292293.08	-	1.5
2	491757.56	1292286.93	-	1.5
3	491693.14	1292275.5	-	1.5
4	491683.73	1292273.82	-	1.5
5	491486.39	1292238.84	-	1.5
6	491288.37	1292191.18	-	1.5
7	491101.77	1292123.08	-	1.5
8	490917.48	1292027.47	-	1.5
9	490751.16	1291912.51	-	1.5
10	490598.97	1291776.62	-	1.5



ДОКУМЕНТ ПОДПИСАН
ЭЛЕКТРОННОЙ ПОДПИСЬЮ

Сертификат: 00ВВ056В7401СВ38D2В3576АСDС8425108

Владелец: ФЕДЕРАЛЬНАЯ СЛУЖБА ГОСУДАРСТВЕННОЙ

РЕГИСТРАЦИИ, КАДАСТРА И КАРТОГРАФИИ

Действителен: с 27.06.2023 по 19.09.2024

полное наименование должности

инициалы, фамилия

Земельный участок

вид объекта недвижимости

Лист № 334 раздела 3.2

Всего листов раздела 3.2: 375

Всего разделов: 7

Всего листов выписки: 1210

06.12.2023г. № КУВИ-001/2023-273313032

Кадастровый номер:

47:01:0000000:4(Единое землепользование)

1	2	3	4	5
11	490566.61	1291739.37	-	1.5
12	490556.19	1291712.04	-	1.5
13	490539.81	1291690.22	-	1.5
14	490467.7	1291607.06	-	1.5
15	490453.76	1291585.93	-	1.5
16	490426.17	1291544.12	-	1.5
17	490421.33	1291536.78	-	1.5
18	490398.86	1291502.22	-	1.5
19	490397.47	1291499.93	-	1.5
20	490370.25	1291457.93	-	1.5
21	490347.7	1291423.18	-	1.5
22	490343.93	1291415.74	-	1.5
23	490323.64	1291376.47	-	1.5
24	490276.23	1291279.15	-	1.5
25	490229.81	1291168.45	-	1.5
26	490196.99	1291061.23	-	1.5
27	490180.18	1290974.28	-	1.5
28	490151.53	1290808.32	-	1.5
29	490127.28	1290444.25	-	1.5
30	490088.99	1290280.76	-	1.5
31	490088.15	1290263.37	-	1.5
32	490088.1	1290262.32	-	1.5
33	490135.84	1290243.42	-	1.5
34	490139.94	1290241.7	-	1.5
35	490143.61	1290239.62	-	1.5
36	490147.67	1290235.72	-	1.5
37	490149.21	1290231.29	-	1.5
38	490153.45	1290220.36	-	1.5
39	490158.44	1290210.55	-	1.5



ДОКУМЕНТ ПОДПИСАН
ЭЛЕКТРОННОЙ ПОДПИСЬЮ

Сертификат: 00ВВ056В7401СВ38D2В3576АСDС8425108

Владелец: ФЕДЕРАЛЬНАЯ СЛУЖБА ГОСУДАРСТВЕННОЙ

РЕГИСТРАЦИИ, КАДАСТРА И КАРТОГРАФИИ

Действителен: с 27.06.2023 по 19.09.2024

полное наименование должности

инициалы, фамилия

Земельный участок

вид объекта недвижимости

Лист № 335 раздела 3.2

Всего листов раздела 3.2: 375

Всего разделов: 7

Всего листов выписки: 1210

06.12.2023г. № КУВИ-001/2023-273313032

Кадастровый номер:

47:01:0000000:4(Единое землепользование)

1	2	3	4	5
40	490164.96	1290195.52	-	1.5
41	490165.07	1290197.78	-	1.5
42	490168.88	1290276.67	-	1.5
43	490176.87	1290480.3	-	1.5
44	490188.77	1290675.91	-	1.5
45	490200.71	1290824.49	-	1.5
46	490226.06	1290971.43	-	1.5
47	490259.44	1291094.78	-	1.5
48	490230.05	1291103.7	-	1.5
49	490243.83	1291145.64	-	1.5
50	490265.17	1291203.94	-	1.5
51	490278.98	1291238.59	-	1.5
52	490295.55	1291277.5	-	1.5
53	490319.73	1291330.05	-	1.5
54	490336.01	1291363	-	1.5
55	490358.63	1291405.39	-	1.5
56	490370.42	1291427.46	-	1.5
57	490382.78	1291449.13	-	1.5
58	490409.12	1291491.77	-	1.5
59	490410.6	1291494.17	-	1.5
60	490414.49	1291500.46	-	1.5
61	490436.03	1291532.68	-	1.5
62	490438.27	1291535.83	-	1.5
63	490462.98	1291570.37	-	1.5
64	490467.5	1291576.41	-	1.5
65	490486.15	1291601.37	-	1.5
66	490531.91	1291658.29	-	1.5
67	490588.07	1291721.84	-	1.5
68	490624.89	1291760.32	-	1.5



ДОКУМЕНТ ПОДПИСАН
ЭЛЕКТРОННОЙ ПОДПИСЬЮ

Сертификат: 00ВВ056В7401СВ38D2В3576АСDС8425108

Владелец: ФЕДЕРАЛЬНАЯ СЛУЖБА ГОСУДАРСТВЕННОЙ

РЕГИСТРАЦИИ, КАДАСТРА И КАРТОГРАФИИ

Действителен: с 27.06.2023 по 19.09.2024

полное наименование должности

инициалы, фамилия

Земельный участок

вид объекта недвижимости

Лист № 336 раздела 3.2

Всего листов раздела 3.2: 375

Всего разделов: 7

Всего листов выписки: 1210

06.12.2023г. № КУВИ-001/2023-273313032

Кадастровый номер:

47:01:0000000:4(Единое землепользование)

1	2	3	4	5
69	490678.85	1291811.96	-	1.5
70	490706.63	1291836.72	-	1.5
71	490735.65	1291861.56	-	1.5
72	490776.82	1291894.65	-	1.5
73	490826.5	1291931.84	-	1.5
74	490846.53	1291946.07	-	1.5
75	490906.74	1291985.77	-	1.5
76	490944.32	1292008.71	-	1.5
77	491008.17	1292044.71	-	1.5
78	491099.32	1292089.62	-	1.5
79	491168.38	1292118.46	-	1.5
80	491196.7	1292129.8	-	1.5
81	491215.93	1292136.36	-	1.5
82	491330.15	1292173.23	-	1.5
83	491390.25	1292188.7	-	1.5
84	491443.43	1292200.36	-	1.5
85	491470.45	1292205.55	-	1.5
86	491503.87	1292211.47	-	1.5
87	491514.7	1292213.39	-	1.5
88	491699.8	1292246.2	-	1.5
89	491763.82	1292257.55	-	1.5
90	491798.27	1292263.66	-	1.5
91	491794.96	1292283.98	-	1.5
92	491792.24	1292293.08	-	1.5
1	490111.89	1289734.15	-	1.5
2	490113.25	1289761.54	-	1.5
3	490063.4	1289765.35	-	1.5
4	490062.07	1289738.97	-	1.5
5	490059.23	1289682.58	-	1.5



ДОКУМЕНТ ПОДПИСАН
ЭЛЕКТРОННОЙ ПОДПИСЬЮ

Сертификат: 00ВВ056В7401СВ38D2В3576АСDС8425108

Владелец: ФЕДЕРАЛЬНАЯ СЛУЖБА ГОСУДАРСТВЕННОЙ

РЕГИСТРАЦИИ, КАДАСТРА И КАРТОГРАФИИ

Действителен: с 27.06.2023 по 19.09.2024

полное наименование должности

инициалы, фамилия

Земельный участок

вид объекта недвижимости

Лист № 337 раздела 3.2

Всего листов раздела 3.2: 375

Всего разделов: 7

Всего листов выписки: 1210

06.12.2023г. № КУВИ-001/2023-273313032

Кадастровый номер:

47:01:0000000:4(Единое землепользование)

1	2	3	4	5
6	490050.29	1289485.35	-	1.5
7	490070.27	1289484.69	-	1.5
8	490057.04	1289283.21	-	1.5
9	490037.07	1289137.57	-	1.5
10	490003.99	1288990.75	-	1.5
11	489945.56	1288803.76	-	1.5
12	489891.9	1288672.66	-	1.5
13	489822.59	1288536.64	-	1.5
14	489749.31	1288411.95	-	1.5
15	489660.35	1288292.29	-	1.5
16	489561.83	1288177.88	-	1.5
17	489461.5	1288072.35	-	1.5
18	489389.48	1288003.7	-	1.5
19	489233.42	1287885.51	-	1.5
20	489150.62	1287829.76	-	1.5
21	488979.57	1287736.68	-	1.5
22	488843.8	1287675.72	-	1.5
23	488705.32	1287626.44	-	1.5
24	488565.72	1287584.95	-	1.5
25	488418.7	1287560.72	-	1.5
26	488220.89	1287533.51	-	1.5
27	488121.16	1287520.74	-	1.5
28	487924.03	1287492.66	-	1.5
29	487625.74	1287453.08	-	1.5
30	487479.79	1287433.7	-	1.5
31	487232.26	1287400.83	-	1.5
32	486985.28	1287368.08	-	1.5
33	486737.48	1287335.23	-	1.5
34	486489.98	1287302.41	-	1.5



ДОКУМЕНТ ПОДПИСАН
ЭЛЕКТРОННОЙ ПОДПИСЬЮ

Сертификат: 00ВВ056В7401СВ38D2В3576АСDС8425108

Владелец: ФЕДЕРАЛЬНАЯ СЛУЖБА ГОСУДАРСТВЕННОЙ

РЕГИСТРАЦИИ, КАДАСТРА И КАРТОГРАФИИ

Действителен: с 27.06.2023 по 19.09.2024

полное наименование должности

инициалы, фамилия

Земельный участок			
вид объекта недвижимости			

Лист № 338 раздела 3.2	Всего листов раздела 3.2: 375	Всего разделов: 7	Всего листов выписки: 1210
------------------------	-------------------------------	-------------------	----------------------------

06.12.2023г. № КУВИ-001/2023-273313032

Кадастровый номер: 47:01:0000000:4(Единое землепользование)

1	2	3	4	5
35	486241.48	1287269.46	-	1.5
36	486043.43	1287243.15	-	1.5
37	485843.98	1287216.64	-	1.5
38	485847.29	1287186.82	-	1.5
39	485965.63	1287202.54	-	1.5
40	485993.84	1287206.29	-	1.5
41	485997.01	1287176.87	-	1.5
42	486051.28	1287184.08	-	1.5
43	486249.38	1287209.99	-	1.5
44	486497.89	1287242.93	-	1.5
45	486745.38	1287275.75	-	1.5
46	486993.18	1287308.61	-	1.5
47	487240.16	1287341.35	-	1.5
48	487487.7	1287374.22	-	1.5
49	487633.64	1287393.6	-	1.5
50	487932.07	1287433.2	-	1.5
51	488129.33	1287460.34	-	1.5
52	488228.79	1287474.03	-	1.5
53	488426.61	1287501.25	-	1.5
54	488573.9	1287525.51	-	1.5
55	488723.02	1287569.11	-	1.5
56	488867.32	1287620.53	-	1.5
57	489005.92	1287682.78	-	1.5
58	489185.22	1287780.74	-	1.5
59	489268.02	1287836.49	-	1.5
60	489431.46	1287960.84	-	1.5
61	489503.49	1288029.49	-	1.5
62	489608.43	1288140.09	-	1.5
63	489706.95	1288254.5	-	1.5



ДОКУМЕНТ ПОДПИСАН
ЭЛЕКТРОННОЙ ПОДПИСЬЮ

Сертификат: 00ВВ056В7401СВ38D2В3576АСDС8425108

Владелец: ФЕДЕРАЛЬНАЯ СЛУЖБА ГОСУДАРСТВЕННОЙ

РЕГИСТРАЦИИ, КАДАСТРА И КАРТОГРАФИИ

Действителен: с 27.06.2023 по 19.09.2024

полное наименование должности

инициалы, фамилия

Земельный участок

вид объекта недвижимости

Лист № 339 раздела 3.2

Всего листов раздела 3.2: 375

Всего разделов: 7

Всего листов выписки: 1210

06.12.2023г. № КУВИ-001/2023-273313032

Кадастровый номер:

47:01:0000000:4(Единое землепользование)

1	2	3	4	5
64	489795.91	1288374.16	-	1.5
65	489876.17	1288509.64	-	1.5
66	489945.48	1288645.66	-	1.5
67	490002.76	1288785.65	-	1.5
68	490061.87	1288974.93	-	1.5
69	490096.22	1289127.49	-	1.5
70	490116.84	1289278.33	-	1.5
71	490130.24	1289482.71	-	1.5
72	490138.8	1289671.49	-	1.5
73	490108.85	1289674.01	-	1.5
74	490111.89	1289734.1	-	1.5
75	490111.89	1289734.15	-	1.5
1	488893.99	1327613.21	-	-
2	488662.7	1327700.44	-	-
3	488426.07	1327789.68	-	-
4	488197.84	1327870.44	-	-
5	487967.47	1327962.56	-	-
6	487733.46	1328045.31	-	-
7	487495.96	1328134.7	-	-
8	487265.58	1328221.41	-	-
9	487035.61	1328307.91	-	-
10	486894.01	1328360.82	-	-
11	486762.1	1328410.6	-	-
12	486641.69	1328455.66	-	-
13	486580.56	1328478.35	-	-
14	486524.66	1328499.1	-	-
15	486385.19	1328549.95	-	-
16	486219.4	1328610.18	-	-
17	486153.61	1328634.08	-	-



ДОКУМЕНТ ПОДПИСАН
ЭЛЕКТРОННОЙ ПОДПИСЬЮ

Сертификат: 00ВВ056В7401СВ38D2В3576АСDC8425108

Владелец: ФЕДЕРАЛЬНАЯ СЛУЖБА ГОСУДАРСТВЕННОЙ

РЕГИСТРАЦИИ, КАДАСТРА И КАРТОГРАФИИ

Действителен: с 27.06.2023 по 19.09.2024

полное наименование должности

инициалы, фамилия

Земельный участок			
вид объекта недвижимости			

Лист № 340 раздела 3.2	Всего листов раздела 3.2: 375	Всего разделов: 7	Всего листов выписки: 1210
------------------------	-------------------------------	-------------------	----------------------------

06.12.2023г. № КУВИ-001/2023-273313032

Кадастровый номер: 47:01:0000000:4(Единое землепользование)

1	2	3	4	5
18	486172.34	1328685.83	-	-
19	486265.11	1328652.18	-	-
20	486449.29	1328585.33	-	-
21	486730.98	1328480.89	-	-
22	487067.08	1328354.87	-	-
23	487365.13	1328242.74	-	-
24	487737.11	1328102.87	-	-
25	487985.15	1328009.4	-	-
26	488232.28	1327916.26	-	-
27	488602.93	1327776.52	-	-
28	488825.87	1327692.61	-	-
29	489111.28	1327584.7	-	-
30	489113.21	1327567.77	-	-
31	489113.65	1327558.01	-	-
32	489113.86	1327544.77	-	-
33	489113.43	1327536.52	-	-
34	489112.39	1327525.43	-	-
35	489015.97	1327561.74	-	-
36	488893.99	1327613.21	-	-
1	496527.31	1323022.8	-	-
2	496515.77	1323030.86	-	-
3	496506.87	1323037.08	-	-
4	496539.48	1323077.42	-	-
5	496548.37	1323070.29	-	-
6	496553.06	1323066.52	-	-
7	496624.47	1323007.17	-	-
8	496768.99	1322891.68	-	-
9	496927.96	1322764.92	-	-
10	497086.86	1322639.37	-	-



ДОКУМЕНТ ПОДПИСАН
ЭЛЕКТРОННОЙ ПОДПИСЬЮ

Сертификат: 00ВВ056В7401СВ38D2В3576АСDС8425108

Владелец: ФЕДЕРАЛЬНАЯ СЛУЖБА ГОСУДАРСТВЕННОЙ

РЕГИСТРАЦИИ, КАДАСТРА И КАРТОГРАФИИ

Действителен: с 27.06.2023 по 19.09.2024

полное наименование должности

инициалы, фамилия

Земельный участок

вид объекта недвижимости

Лист № 341 раздела 3.2

Всего листов раздела 3.2: 375

Всего разделов: 7

Всего листов выписки: 1210

06.12.2023г. № КУВИ-001/2023-273313032

Кадастровый номер:

47:01:0000000:4(Единое землепользование)

1	2	3	4	5
11	497181.66	1322564.99	-	-
12	497335.73	1322443.87	-	-
13	497597.76	1322237.66	-	-
14	497859.64	1322031.49	-	-
15	498284.92	1321697.25	-	-
16	498607.76	1321443.3	-	-
17	498715.61	1321358.74	-	-
18	498927.37	1321192.23	-	-
19	499228.62	1320955.88	-	-
20	499580.12	1320680.09	-	-
21	499895.82	1320432.48	-	-
22	500161.09	1320224.48	-	-
23	500460.07	1319990.98	-	-
24	500507.67	1319953.83	-	-
25	500527.75	1319938.13	-	-
26	500539.68	1319929.4	-	-
27	500542.95	1319927	-	-
28	500546.68	1319924.28	-	-
29	500574.4	1319902.16	-	-
30	500621.38	1319864.67	-	-
31	500644.27	1319846.41	-	-
32	500969.64	1319590.57	-	-
33	501241.1	1319377.67	-	-
34	501396.72	1319255.54	-	-
35	501656.19	1319052.17	-	-
36	501917.92	1318842.64	-	-
37	501964.76	1318805.14	-	-
38	501995.99	1318780.14	-	-
39	501999.43	1318777.38	-	-



ДОКУМЕНТ ПОДПИСАН
ЭЛЕКТРОННОЙ ПОДПИСЬЮ

Сертификат: 00ВВ056В7401СВ38D2В3576АСDС8425108

Владелец: ФЕДЕРАЛЬНАЯ СЛУЖБА ГОСУДАРСТВЕННОЙ

РЕГИСТРАЦИИ, КАДАСТРА И КАРТОГРАФИИ

Действителен: с 27.06.2023 по 19.09.2024

полное наименование должности

инициалы, фамилия

Земельный участок

вид объекта недвижимости

Лист № 342 раздела 3.2

Всего листов раздела 3.2: 375

Всего разделов: 7

Всего листов выписки: 1210

06.12.2023г. № КУВИ-001/2023-273313032

Кадастровый номер:

47:01:0000000:4(Единое землепользование)

1	2	3	4	5
40	502003.05	1318774.56	-	-
41	502034.6	1318749.96	-	-
42	502081.7	1318712.78	-	-
43	502327.41	1318518.86	-	-
44	502739.57	1318189.61	-	-
45	503213.58	1317810.86	-	-
46	503250.17	1317781.45	-	-
47	503374.35	1317682.4	-	-
48	503450.74	1317620.98	-	-
49	503503.97	1317578.82	-	-
50	503577.66	1317519.5	-	-
51	503669.53	1317446.39	-	-
52	503781.97	1317356.08	-	-
53	503859.15	1317294.22	-	-
54	503925.21	1317241.53	-	-
55	504052.42	1317139.72	-	-
56	504156.17	1317056.46	-	-
57	504234.74	1316993.68	-	-
58	504388.01	1316871.34	-	-
59	504496.59	1316784.33	-	-
60	504594.43	1316706.25	-	-
61	504709.91	1316614.48	-	-
62	504745.55	1316586.17	-	-
63	504765.62	1316569.51	-	-
64	504856.64	1316496.89	-	-
65	504904.6	1316458.62	-	-
66	504904.68	1316458.56	-	-
67	504875.09	1316421.71	-	-
68	504715.64	1316549	-	-



ДОКУМЕНТ ПОДПИСАН
ЭЛЕКТРОННОЙ ПОДПИСЬЮ

Сертификат: 00ВВ056В7401СВ38D2В3576АСDС8425108

Владелец: ФЕДЕРАЛЬНАЯ СЛУЖБА ГОСУДАРСТВЕННОЙ

РЕГИСТРАЦИИ, КАДАСТРА И КАРТОГРАФИИ

Действителен: с 27.06.2023 по 19.09.2024

полное наименование должности

инициалы, фамилия

Земельный участок

вид объекта недвижимости

Лист № 343 раздела 3.2

Всего листов раздела 3.2: 375

Всего разделов: 7

Всего листов выписки: 1210

06.12.2023г. № КУВИ-001/2023-273313032

Кадастровый номер:

47:01:0000000:4(Единое землепользование)

1	2	3	4	5
69	504513.19	1316710.59	-	-
70	504424.09	1316781.73	-	-
71	504317.37	1316867.62	-	-
72	504135.9	1317012.43	-	-
73	503940.06	1317165.81	-	-
74	503794.6	1317282.11	-	-
75	503747.84	1317319.49	-	-
76	503629.62	1317414.02	-	-
77	503553.58	1317478.02	-	-
78	503463.14	1317550.63	-	-
79	503352.38	1317639.14	-	-
80	503155.67	1317796.32	-	-
81	502958.22	1317954.09	-	-
82	502759.86	1318109	-	-
83	502606.3	1318231.63	-	-
84	502569.74	1318260.95	-	-
85	502486.17	1318327.71	-	-
86	502376.83	1318415	-	-
87	502181.92	1318570.63	-	-
88	502050.52	1318674.55	-	-
89	502003.45	1318711.77	-	-
90	501972.08	1318736.59	-	-
91	501965.02	1318742.17	-	-
92	501933.64	1318766.99	-	-
93	501908.49	1318786.87	-	-
94	501886.8	1318804.49	-	-
95	501831	1318849.78	-	-
96	501716.67	1318944.14	-	-
97	501522.01	1319096.71	-	-



ДОКУМЕНТ ПОДПИСАН
ЭЛЕКТРОННОЙ ПОДПИСЬЮ

Сертификат: 00ВВ056В7401СВ38D2В3576АСDС8425108

Владелец: ФЕДЕРАЛЬНАЯ СЛУЖБА ГОСУДАРСТВЕННОЙ

РЕГИСТРАЦИИ, КАДАСТРА И КАРТОГРАФИИ

Действителен: с 27.06.2023 по 19.09.2024

полное наименование должности

инициалы, фамилия

Земельный участок

вид объекта недвижимости

Лист № 344 раздела 3.2

Всего листов раздела 3.2: 375

Всего разделов: 7

Всего листов выписки: 1210

06.12.2023г. № КУВИ-001/2023-273313032

Кадастровый номер:

47:01:0000000:4(Единое землепользование)

1	2	3	4	5
98	501326.83	1319246.51	-	-
99	501229.5	1319322.77	-	-
100	501123.18	1319406.14	-	-
101	500930.31	1319557.52	-	-
102	500730.08	1319714.68	-	-
103	500587.94	1319827.64	-	-
104	500542.23	1319863.96	-	-
105	500538.79	1319866.63	-	-
106	500503.4	1319894.06	-	-
107	500499.96	1319896.72	-	-
108	500465.64	1319923.32	-	-
109	500428.83	1319951.85	-	-
110	500414.16	1319963.22	-	-
111	500339.68	1320020.94	-	-
112	500132.16	1320183.67	-	-
113	499928.34	1320343.49	-	-
114	499716.98	1320509.23	-	-
115	499553	1320637.73	-	-
116	499395.93	1320760.95	-	-
117	499199.59	1320914.91	-	-
118	499003.22	1321069.04	-	-
119	498801.29	1321227.5	-	-
120	498649.84	1321346.61	-	-
121	498604.26	1321382.47	-	-
122	498361.77	1321573.19	-	-
123	498152.29	1321737.94	-	-
124	497961.3	1321891.34	-	-
125	497763.16	1322043.86	-	-
126	497566.71	1322198.5	-	-



ДОКУМЕНТ ПОДПИСАН
ЭЛЕКТРОННОЙ ПОДПИСЬЮ

Сертификат: 00ВВ056В7401СВ38D2В3576АСDС8425108

Владелец: ФЕДЕРАЛЬНАЯ СЛУЖБА ГОСУДАРСТВЕННОЙ

РЕГИСТРАЦИИ, КАДАСТРА И КАРТОГРАФИИ

Действителен: с 27.06.2023 по 19.09.2024

полное наименование должности

инициалы, фамилия

Земельный участок			
вид объекта недвижимости			
Лист № 345 раздела 3.2	Всего листов раздела 3.2: 375	Всего разделов: 7	Всего листов выписки: 1210

06.12.2023г. № КУВИ-001/2023-273313032

Кадастровый номер: 47:01:0000000:4(Единое землепользование)

1	2	3	4	5
127	497370.13	1322352.98	-	-
128	497193.28	1322492.21	-	-
129	496993.19	1322649.55	-	-
130	496784.88	1322814.61	-	-
131	496558.42	1322997.65	-	-
132	496527.31	1323022.8	-	-
1	487070.71	1328401.55	-	1.5
2	486797.27	1328504.21	-	1.5
3	486746.79	1328523.03	-	1.5
4	486730.98	1328480.89	-	1.5
5	487067.08	1328354.86	-	1.5
6	487365.13	1328242.74	-	1.5
7	487737.11	1328102.87	-	1.5
8	487985.15	1328009.4	-	1.5
9	488232.28	1327916.26	-	1.5
10	488602.93	1327776.52	-	1.5
11	488825.87	1327692.61	-	1.5
12	489111.28	1327584.7	-	1.5
13	489109.94	1327593.38	-	1.5
14	489107.62	1327598.64	-	1.5
15	489103.83	1327604.75	-	1.5
16	489101.87	1327608.18	-	1.5
17	489100.77	1327610.26	-	1.5
18	489100.89	1327611.6	-	1.5
19	489101.63	1327612.7	-	1.5
20	489104.07	1327613.44	-	1.5
21	489112.02	1327615.64	-	1.5
22	489121.43	1327620.16	-	1.5
23	489136.96	1327629.01	-	1.5



ДОКУМЕНТ ПОДПИСАН
ЭЛЕКТРОННОЙ ПОДПИСЬЮ

Сертификат: 00ВВ056В7401СВ38D2В3576АСDС8425108

Владелец: ФЕДЕРАЛЬНАЯ СЛУЖБА ГОСУДАРСТВЕННОЙ

РЕГИСТРАЦИИ, КАДАСТРА И КАРТОГРАФИИ

Действителен: с 27.06.2023 по 19.09.2024

полное наименование должности

инициалы, фамилия

Земельный участок

вид объекта недвижимости

Лист № 346 раздела 3.2

Всего листов раздела 3.2: 375

Всего разделов: 7

Всего листов выписки: 1210

06.12.2023г. № КУВИ-001/2023-273313032

Кадастровый номер:

47:01:0000000:4(Единое землепользование)

1	2	3	4	5
24	489053.02	1327659.98	-	1.5
25	488929.27	1327706.78	-	1.5
26	488697.99	1327794	-	1.5
27	488461.36	1327883.25	-	1.5
28	488233.07	1327964.04	-	1.5
29	488001.82	1328053.81	-	1.5
30	487776.18	1328136.08	-	1.5
31	487535.86	1328226.53	-	1.5
32	487304.5	1328316.29	-	1.5
33	487070.71	1328401.55	-	1.5
1	495693.31	1323681.18	-	1.5
2	495717.67	1323711.67	-	1.5
3	495698.97	1323726.61	-	1.5
4	495675.9	1323697.74	-	1.5
5	495663.17	1323709.84	-	1.5
6	495468.79	1323867.05	-	1.5
7	495344.6	1323967.5	-	1.5
8	495301.5	1324001.84	-	1.5
9	495163.56	1324111.59	-	1.5
10	494943.6	1324282.1	-	1.5
11	494764.86	1324426.16	-	1.5
12	494575.28	1324577.94	-	1.5
13	494383.81	1324731.22	-	1.5
14	494194.07	1324882.79	-	1.5
15	493982.08	1325052.9	-	1.5
16	493785.25	1325211.14	-	1.5
17	493589.08	1325368.85	-	1.5
18	493392.24	1325527.09	-	1.5
19	493207.46	1325675.6	-	1.5



ДОКУМЕНТ ПОДПИСАН
ЭЛЕКТРОННОЙ ПОДПИСЬЮ

Сертификат: 00ВВ056В7401СВ38D2В3576АСDС8425108

Владелец: ФЕДЕРАЛЬНАЯ СЛУЖБА ГОСУДАРСТВЕННОЙ

РЕГИСТРАЦИИ, КАДАСТРА И КАРТОГРАФИИ

Действителен: с 27.06.2023 по 19.09.2024

полное наименование должности

инициалы, фамилия

Земельный участок			
вид объекта недвижимости			

Лист № 347 раздела 3.2	Всего листов раздела 3.2: 375	Всего разделов: 7	Всего листов выписки: 1210
------------------------	-------------------------------	-------------------	----------------------------

06.12.2023г. № КУВИ-001/2023-273313032

Кадастровый номер: 47:01:0000000:4(Единое землепользование)

1	2	3	4	5
20	493013.08	1325832.15	-	1.5
21	492818.92	1325988.52	-	1.5
22	492661.69	1326105.61	-	1.5
23	492494.79	1326213.55	-	1.5
24	492324.91	1326307.49	-	1.5
25	492125.47	1326400.46	-	1.5
26	492036.55	1326436.44	-	1.5
27	491874.04	1326497.72	-	1.5
28	491634.07	1326587.38	-	1.5
29	491398.03	1326674.66	-	1.5
30	491161.02	1326761.95	-	1.5
31	490925.4	1326850.36	-	1.5
32	490710.5	1326932.35	-	1.5
33	490727.85	1326978.84	-	1.5
34	490342.13	1327123.1	-	1.5
35	490279.55	1327146.52	-	1.5
36	490295.2	1327189.47	-	1.5
37	490497.68	1327118.63	-	1.5
38	490731.57	1327031.34	-	1.5
39	490960.48	1326944	-	1.5
40	491196.1	1326855.59	-	1.5
41	491432.98	1326768.36	-	1.5
42	491669.02	1326681.08	-	1.5
43	491909.02	1326591.4	-	1.5
44	492072.85	1326529.62	-	1.5
45	492164.35	1326492.59	-	1.5
46	492368.78	1326397.35	-	1.5
47	492547.84	1326298.33	-	1.5
48	492718.08	1326188.19	-	1.5



ДОКУМЕНТ ПОДПИСАН
ЭЛЕКТРОННОЙ ПОДПИСЬЮ

Сертификат: 00ВВ056В7401СВ38D2В3576АСDС8425108

Владелец: ФЕДЕРАЛЬНАЯ СЛУЖБА ГОСУДАРСТВЕННОЙ

РЕГИСТРАЦИИ, КАДАСТРА И КАРТОГРАФИИ

Действителен: с 27.06.2023 по 19.09.2024

полное наименование должности

инициалы, фамилия

Земельный участок

вид объекта недвижимости

Лист № 348 раздела 3.2

Всего листов раздела 3.2: 375

Всего разделов: 7

Всего листов выписки: 1210

06.12.2023г. № КУВИ-001/2023-273313032

Кадастровый номер:

47:01:0000000:4(Единое землепользование)

1	2	3	4	5
49	492881.02	1326066.91	-	1.5
50	493075.8	1325910.03	-	1.5
51	493270.18	1325753.48	-	1.5
52	493454.9	1325605.03	-	1.5
53	493651.73	1325446.79	-	1.5
54	493847.9	1325289.08	-	1.5
55	494044.74	1325130.83	-	1.5
56	494256.61	1324960.82	-	1.5
57	494446.35	1324809.25	-	1.5
58	494637.78	1324656	-	1.5
59	494827.36	1324504.22	-	1.5
60	495006.1	1324360.17	-	1.5
61	495125.12	1324267.11	-	1.5
62	495224.43	1324190.93	-	1.5
63	495363.81	1324080.05	-	1.5
64	495393.61	1324056.3	-	1.5
65	495388.37	1324050.29	-	1.5
66	495385.98	1324048.27	-	1.5
67	495379.36	1324046.06	-	1.5
68	495370.9	1324044.77	-	1.5
69	495364.65	1324043.12	-	1.5
70	495359.87	1324041.83	-	1.5
71	495354.72	1324039.44	-	1.5
72	495344.42	1324030.79	-	1.5
73	495446.2	1323949.94	-	1.5
74	495517.33	1323892.25	-	1.5
75	495603.37	1323822.31	-	1.5
76	495723.23	1323723.24	-	1.5
77	495786.59	1323671	-	1.5



ДОКУМЕНТ ПОДПИСАН
ЭЛЕКТРОННОЙ ПОДПИСЬЮ

Сертификат: 00ВВ056В7401СВ38D2В3576АСDС8425108

Владелец: ФЕДЕРАЛЬНАЯ СЛУЖБА ГОСУДАРСТВЕННОЙ

РЕГИСТРАЦИИ, КАДАСТРА И КАРТОГРАФИИ

Действителен: с 27.06.2023 по 19.09.2024

полное наименование должности

инициалы, фамилия

Земельный участок

вид объекта недвижимости

Лист № 349 раздела 3.2

Всего листов раздела 3.2: 375

Всего разделов: 7

Всего листов выписки: 1210

06.12.2023г. № КУВИ-001/2023-273313032

Кадастровый номер:

47:01:0000000:4(Единое землепользование)

1	2	3	4	5
78	495750.3	1323626.99	-	1.5
79	495693.31	1323681.18	-	1.5
1	496847.4	1322892.65	-	-
2	496966.37	1322798.39	-	-
3	496951.84	1322781.22	-	-
4	496970.1	1322765.77	-	-
5	496985.13	1322783.52	-	-
6	497055.18	1322728.02	-	-
7	497255.26	1322570.69	-	-
8	497432.12	1322431.45	-	-
9	497628.7	1322276.97	-	-
10	497821.23	1322125.42	-	-
11	497939.21	1322032.77	-	-
12	498021.74	1321967.84	-	-
13	498216.47	1321814.69	-	-
14	498423.59	1321651.79	-	-
15	498664.53	1321459.1	-	-
16	498861.56	1321304.14	-	-
17	499063.5	1321145.67	-	-
18	499259.86	1320991.55	-	-
19	499454.57	1320835.69	-	-
20	499611.64	1320712.48	-	-
21	499775.6	1320583.99	-	-
22	499986.96	1320418.25	-	-
23	500190.78	1320258.42	-	-
24	500398.3	1320095.7	-	-
25	500489.17	1320025.28	-	-
26	500536.97	1319988.23	-	-
27	500568.84	1319963.53	-	-



ДОКУМЕНТ ПОДПИСАН
ЭЛЕКТРОННОЙ ПОДПИСЬЮ

Сертификат: 00ВВ056В7401СВ38D2В3576АСDC8425108

Владелец: ФЕДЕРАЛЬНАЯ СЛУЖБА ГОСУДАРСТВЕННОЙ

РЕГИСТРАЦИИ, КАДАСТРА И КАРТОГРАФИИ

Действителен: с 27.06.2023 по 19.09.2024

полное наименование должности

инициалы, фамилия

Земельный участок

вид объекта недвижимости

Лист № 350 раздела 3.2

Всего листов раздела 3.2: 375

Всего разделов: 7

Всего листов выписки: 1210

06.12.2023г. № КУВИ-001/2023-273313032

Кадастровый номер:

47:01:0000000:4(Единое землепользование)

1	2	3	4	5
28	500572.02	1319961.06	-	-
29	500600.41	1319939.06	-	-
30	500603.89	1319936.36	-	-
31	500651.61	1319899.24	-	-
32	500790.91	1319790.88	-	-
33	500992.06	1319636.18	-	-
34	501184.94	1319484.79	-	-
35	501388.52	1319325.22	-	-
36	501588.45	1319168.51	-	-
37	501776.81	1319020.88	-	-
38	501893.29	1318928.02	-	-
39	501949.97	1318881.94	-	-
40	501964.69	1318869.98	-	-
41	501996.87	1318844.52	-	-
42	502028.25	1318819.7	-	-
43	502035.31	1318814.11	-	-
44	502066.68	1318789.29	-	-
45	502113.74	1318752.06	-	-
46	502244.22	1318648.85	-	-
47	502439.13	1318493.22	-	-
48	502632.83	1318335.35	-	-
49	502820.6	1318185.27	-	-
50	503017.52	1318028.31	-	-
51	503214.97	1317870.54	-	-
52	503411.68	1317713.36	-	-
53	503522.45	1317624.85	-	-
54	503612.88	1317552.24	-	-
55	503783.74	1317415.63	-	-
56	503807.17	1317396.89	-	-



ДОКУМЕНТ ПОДПИСАН
ЭЛЕКТРОННОЙ ПОДПИСЬЮ

Сертификат: 00ВВ056В7401СВ38D2В3576АСDС8425108

Владелец: ФЕДЕРАЛЬНАЯ СЛУЖБА ГОСУДАРСТВЕННОЙ

РЕГИСТРАЦИИ, КАДАСТРА И КАРТОГРАФИИ

Действителен: с 27.06.2023 по 19.09.2024

полное наименование должности

инициалы, фамилия

Земельный участок

вид объекта недвижимости

Лист № 351 раздела 3.2

Всего листов раздела 3.2: 375

Всего разделов: 7

Всего листов выписки: 1210

06.12.2023г. № КУВИ-001/2023-273313032

Кадастровый номер:

47:01:0000000:4(Единое землепользование)

1	2	3	4	5
57	504000.95	1317241.96	-	-
58	504195.22	1317086.63	-	-
59	504376.69	1316941.82	-	-
60	504576.42	1316781.66	-	-
61	504774.97	1316623.2	-	-
62	504934.41	1316495.91	-	-
63	504934.57	1316495.78	-	-
64	504906.48	1316460.79	-	-
65	504904.68	1316458.56	-	-
66	504856.64	1316496.89	-	-
67	504765.62	1316569.51	-	-
68	504745.55	1316586.17	-	-
69	504709.91	1316614.48	-	-
70	504594.43	1316706.25	-	-
71	504496.59	1316784.33	-	-
72	504388.01	1316871.34	-	-
73	504234.74	1316993.68	-	-
74	504156.17	1317056.46	-	-
75	504052.42	1317139.72	-	-
76	503925.21	1317241.53	-	-
77	503859.15	1317294.22	-	-
78	503781.97	1317356.08	-	-
79	503669.53	1317446.39	-	-
80	503577.66	1317519.5	-	-
81	503503.97	1317578.82	-	-
82	503450.74	1317620.98	-	-
83	503374.35	1317682.4	-	-
84	503250.17	1317781.45	-	-
85	503213.58	1317810.86	-	-



ДОКУМЕНТ ПОДПИСАН
ЭЛЕКТРОННОЙ ПОДПИСЬЮ

Сертификат: 00ВВ056В7401СВ38D2В3576АСDС8425108

Владелец: ФЕДЕРАЛЬНАЯ СЛУЖБА ГОСУДАРСТВЕННОЙ

РЕГИСТРАЦИИ, КАДАСТРА И КАРТОГРАФИИ

Действителен: с 27.06.2023 по 19.09.2024

полное наименование должности

инициалы, фамилия

Земельный участок

вид объекта недвижимости

Лист № 352 раздела 3.2

Всего листов раздела 3.2: 375

Всего разделов: 7

Всего листов выписки: 1210

06.12.2023г. № КУВИ-001/2023-273313032

Кадастровый номер:

47:01:0000000:4(Единое землепользование)

1	2	3	4	5
86	502739.57	1318189.61	-	-
87	502327.41	1318518.86	-	-
88	502081.7	1318712.78	-	-
89	502034.6	1318749.96	-	-
90	502003.05	1318774.56	-	-
91	501999.43	1318777.38	-	-
92	501995.99	1318780.14	-	-
93	501964.76	1318805.14	-	-
94	501917.92	1318842.64	-	-
95	501656.19	1319052.17	-	-
96	501396.72	1319255.54	-	-
97	501241.1	1319377.67	-	-
98	500969.64	1319590.57	-	-
99	500644.27	1319846.41	-	-
100	500621.38	1319864.67	-	-
101	500574.4	1319902.16	-	-
102	500546.68	1319924.28	-	-
103	500542.95	1319927	-	-
104	500539.68	1319929.4	-	-
105	500527.75	1319938.13	-	-
106	500507.67	1319953.83	-	-
107	500460.07	1319990.98	-	-
108	500161.09	1320224.48	-	-
109	499895.82	1320432.48	-	-
110	499580.12	1320680.09	-	-
111	499228.62	1320955.88	-	-
112	498927.37	1321192.23	-	-
113	498715.61	1321358.74	-	-
114	498607.76	1321443.3	-	-



ДОКУМЕНТ ПОДПИСАН
ЭЛЕКТРОННОЙ ПОДПИСЬЮ

Сертификат: 00ВВ056В7401СВ38D2В3576АСDС8425108

Владелец: ФЕДЕРАЛЬНАЯ СЛУЖБА ГОСУДАРСТВЕННОЙ

РЕГИСТРАЦИИ, КАДАСТРА И КАРТОГРАФИИ

Действителен: с 27.06.2023 по 19.09.2024

полное наименование должности

инициалы, фамилия

Земельный участок			
вид объекта недвижимости			

Лист № 353 раздела 3.2	Всего листов раздела 3.2: 375	Всего разделов: 7	Всего листов выписки: 1210
------------------------	-------------------------------	-------------------	----------------------------

06.12.2023г. № КУВИ-001/2023-273313032

Кадастровый номер: 47:01:0000000:4(Единое землепользование)

1	2	3	4	5
115	498284.92	1321697.25	-	-
116	497859.64	1322031.49	-	-
117	497597.76	1322237.66	-	-
118	497335.73	1322443.87	-	-
119	497181.66	1322564.99	-	-
120	497086.86	1322639.37	-	-
121	496927.96	1322764.92	-	-
122	496768.99	1322891.68	-	-
123	496784.93	1322911.15	-	-
124	496800.58	1322930.18	-	-
125	496847.4	1322892.65	-	-
1	505164.35	1316312.34	-	1.5
2	504934.57	1316495.78	-	1.5
3	504906.48	1316460.79	-	1.5
4	504986.35	1316397.03	-	1.5
5	505064.41	1316334.6	-	1.5
6	505130.37	1316281.83	-	1.5
7	505220.51	1316209.63	-	1.5
8	505299.08	1316146.62	-	1.5
9	505376.28	1316084.82	-	1.5
10	505453.89	1316021.25	-	1.5
11	505527.62	1315953.51	-	1.5
12	505597.53	1315881.11	-	1.5
13	505662.73	1315805.46	-	1.5
14	505723.38	1315727.09	-	1.5
15	505778.45	1315647.69	-	1.5
16	505781.26	1315643.52	-	1.5
17	505790.58	1315647.88	-	1.5
18	505808.7	1315656.47	-	1.5



ДОКУМЕНТ ПОДПИСАН
ЭЛЕКТРОННОЙ ПОДПИСЬЮ

Сертификат: 00ВВ056В7401СВ38Д2В3576АСДС8425108

Владелец: ФЕДЕРАЛЬНАЯ СЛУЖБА ГОСУДАРСТВЕННОЙ

РЕГИСТРАЦИИ, КАДАСТРА И КАРТОГРАФИИ

Действителен: с 27.06.2023 по 19.09.2024

полное наименование должности

инициалы, фамилия

Земельный участок

вид объекта недвижимости

Лист № 354 раздела 3.2

Всего листов раздела 3.2: 375

Всего разделов: 7

Всего листов выписки: 1210

06.12.2023г. № КУВИ-001/2023-273313032

Кадастровый номер:

47:01:0000000:4(Единое землепользование)

1	2	3	4	5
19	505800.84	1315663.47	-	1.5
20	505763.15	1315714.91	-	1.5
21	505832.97	1315767.1	-	1.5
22	505777.06	1315844.33	-	1.5
23	505720.94	1315801.65	-	1.5
24	505680.89	1315846.92	-	1.5
25	505689.11	1315861.63	-	1.5
26	505566.55	1315990.41	-	1.5
27	505443.97	1316108.99	-	1.5
28	505422.83	1316122.81	-	1.5
29	505356.33	1316177.62	-	1.5
30	505297.56	1316232.88	-	1.5
31	505281.41	1316207.98	-	1.5
32	505246.12	1316237.16	-	1.5
33	505256.06	1316248.4	-	1.5
34	505243.59	1316259.6	-	1.5
35	505170.36	1316319.85	-	1.5
36	505164.35	1316312.34	-	1.5
1	505606.06	1315907.56	-	1.5
2	505612.58	1315900.57	-	1.5
3	505601.83	1315890.58	-	1.5
4	505595.31	1315897.57	-	1.5
5	505606.06	1315907.56	-	1.5
1	505695.7	1315705.66	-	1.5
2	505753.81	1315630.57	-	1.5
3	505781.26	1315643.52	-	1.5
4	505778.45	1315647.69	-	1.5
5	505723.38	1315727.09	-	1.5
6	505662.73	1315805.46	-	1.5



ДОКУМЕНТ ПОДПИСАН
ЭЛЕКТРОННОЙ ПОДПИСЬЮ

Сертификат: 00ВВ056В7401СВ38D2В3576АСDС8425108

Владелец: ФЕДЕРАЛЬНАЯ СЛУЖБА ГОСУДАРСТВЕННОЙ

РЕГИСТРАЦИИ, КАДАСТРА И КАРТОГРАФИИ

Действителен: с 27.06.2023 по 19.09.2024

полное наименование должности

инициалы, фамилия

Земельный участок			
вид объекта недвижимости			

Лист № 355 раздела 3.2	Всего листов раздела 3.2: 375	Всего разделов: 7	Всего листов выписки: 1210
------------------------	-------------------------------	-------------------	----------------------------

06.12.2023г. № КУВИ-001/2023-273313032

Кадастровый номер: 47:01:0000000:4(Единое землепользование)

1	2	3	4	5
7	505597.53	1315881.11	-	1.5
8	505527.62	1315953.51	-	1.5
9	505453.89	1316021.25	-	1.5
10	505376.28	1316084.82	-	1.5
11	505299.08	1316146.62	-	1.5
12	505220.51	1316209.63	-	1.5
13	505130.37	1316281.83	-	1.5
14	505064.41	1316334.6	-	1.5
15	504986.35	1316397.03	-	1.5
16	504906.48	1316460.79	-	1.5
17	504904.68	1316458.56	-	1.5
18	504875.09	1316421.71	-	1.5
19	504854.79	1316396.32	-	1.5
20	505011.85	1316269.43	-	1.5
21	505050.74	1316238.32	-	1.5
22	505168.17	1316144.28	-	1.5
23	505467.2	1315895.53	-	1.5
24	505598.28	1315751.12	-	1.5
25	505632.33	1315777.88	-	1.5
26	505691.58	1315702.47	-	1.5
27	505695.7	1315705.66	-	1.5
1	504922.72	1316390.33	-	1.5
2	504931.01	1316400.61	-	1.5
3	504946.76	1316388.07	-	1.5
4	504938.46	1316377.78	-	1.5
5	504922.72	1316390.33	-	1.5
1	504966.09	1316372.67	-	1.5
2	504974.97	1316365.62	-	1.5
3	504968.04	1316356.68	-	1.5



ДОКУМЕНТ ПОДПИСАН
ЭЛЕКТРОННОЙ ПОДПИСЬЮ

Сертификат: 00ВВ056В7401СВ38D2В3576АСDС8425108

Владелец: ФЕДЕРАЛЬНАЯ СЛУЖБА ГОСУДАРСТВЕННОЙ

РЕГИСТРАЦИИ, КАДАСТРА И КАРТОГРАФИИ

Действителен: с 27.06.2023 по 19.09.2024

полное наименование должности

инициалы, фамилия

Земельный участок

вид объекта недвижимости

Лист № 356 раздела 3.2

Всего листов раздела 3.2: 375

Всего разделов: 7

Всего листов выписки: 1210

06.12.2023г. № КУВИ-001/2023-273313032

Кадастровый номер:

47:01:0000000:4(Единое землепользование)

1	2	3	4	5
4	504959.17	1316363.73	-	1.5
5	504966.09	1316372.67	-	1.5
1	496401.84	1323160.71	-	1.5
2	496375.86	1323128.7	-	1.5
3	496401.12	1323111	-	1.5
4	496410.93	1323128.02	-	1.5
5	496420.7	1323147.26	-	1.5
6	496429.33	1323140.41	-	1.5
7	496438.29	1323133.31	-	1.5
8	496420.18	1323097.67	-	1.5
9	496498.3	1323043.07	-	1.5
10	496506.87	1323037.08	-	1.5
11	496539.48	1323077.42	-	1.5
12	496530.36	1323084.75	-	1.5
13	496468.57	1323134.36	-	1.5
14	496446.45	1323151.43	-	1.5
15	496438.03	1323157.93	-	1.5
16	496435.18	1323151.68	-	1.5
17	496426.06	1323158.88	-	1.5
18	496395.7	1323182.86	-	1.5
19	496212.67	1323328.85	-	1.5
20	495987.34	1323509.53	-	1.5
21	495970.94	1323522.66	-	1.5
22	495968.78	1323524.39	-	1.5
23	495844.43	1323623.95	-	1.5
24	495786.59	1323671	-	1.5
25	495750.3	1323626.99	-	1.5
26	495736.39	1323609.95	-	1.5
27	495861.32	1323508	-	1.5



ДОКУМЕНТ ПОДПИСАН
ЭЛЕКТРОННОЙ ПОДПИСЬЮ

Сертификат: 00ВВ056В7401СВ38D2В3576АСDС8425108

Владелец: ФЕДЕРАЛЬНАЯ СЛУЖБА ГОСУДАРСТВЕННОЙ

РЕГИСТРАЦИИ, КАДАСТРА И КАРТОГРАФИИ

Действителен: с 27.06.2023 по 19.09.2024

полное наименование должности

инициалы, фамилия

Земельный участок

вид объекта недвижимости

Лист № 357 раздела 3.2

Всего листов раздела 3.2: 375

Всего разделов: 7

Всего листов выписки: 1210

06.12.2023г. № КУВИ-001/2023-273313032

Кадастровый номер:

47:01:0000000:4(Единое землепользование)

1	2	3	4	5
28	496032.21	1323371.26	-	1.5
29	496245.23	1323220.22	-	1.5
30	496293.6	1323186.33	-	1.5
31	496313.63	1323213.03	-	1.5
32	496363.56	1323189.43	-	1.5
33	496386.97	1323171.86	-	1.5
34	496401.84	1323160.71	-	1.5
1	490696.48	1326937.69	-	1.5
2	490462.6	1327024.98	-	1.5
3	490227.08	1327107.38	-	1.5
4	490207.18	1327054.27	-	1.5
5	490204.27	1327046.52	-	1.5
6	490121.74	1327077.32	-	1.5
7	490114.02	1327080.2	-	1.5
8	490007.02	1327120.13	-	1.5
9	489970.38	1327133.81	-	1.5
10	489878.29	1327168.29	-	1.5
11	489698.73	1327235.52	-	1.5
12	489456.12	1327326.73	-	1.5
13	489409.32	1327344.32	-	1.5
14	489432.18	1327405.01	-	1.5
15	489338	1327440.48	-	1.5
16	489245.01	1327475.49	-	1.5
17	489112.39	1327525.43	-	1.5
18	489113.43	1327536.52	-	1.5
19	489113.86	1327544.77	-	1.5
20	489113.65	1327558.01	-	1.5
21	489113.21	1327567.77	-	1.5
22	489111.28	1327584.7	-	1.5



ДОКУМЕНТ ПОДПИСАН
ЭЛЕКТРОННОЙ ПОДПИСЬЮ

Сертификат: 00ВВ056В7401СВ38D2В3576АСDС8425108

Владелец: ФЕДЕРАЛЬНАЯ СЛУЖБА ГОСУДАРСТВЕННОЙ

РЕГИСТРАЦИИ, КАДАСТРА И КАРТОГРАФИИ

Действителен: с 27.06.2023 по 19.09.2024

полное наименование должности

инициалы, фамилия

Земельный участок

вид объекта недвижимости

Лист № 358 раздела 3.2

Всего листов раздела 3.2: 375

Всего разделов: 7

Всего листов выписки: 1210

06.12.2023г. № КУВИ-001/2023-273313032

Кадастровый номер:

47:01:0000000:4(Единое землепользование)

1	2	3	4	5
23	489156.14	1327567.99	-	1.5
24	489393.92	1327478.21	-	1.5
25	489829.96	1327314.66	-	1.5
26	489899.14	1327288.71	-	1.5
27	489976.77	1327259.6	-	1.5
28	489977.82	1327259.2	-	1.5
29	489979.03	1327258.75	-	1.5
30	490025.88	1327241.26	-	1.5
31	490153.71	1327193.57	-	1.5
32	490279.55	1327146.52	-	1.5
33	490342.13	1327123.1	-	1.5
34	490727.85	1326978.84	-	1.5
35	490710.5	1326932.35	-	1.5
36	490696.48	1326937.69	-	1.5
1	489662.78	1327430.98	-	1.5
2	489636.2	1327441.32	-	1.5
3	489461.86	1327504.6	-	1.5
4	489407.42	1327523.92	-	1.5
5	489350.11	1327525.92	-	1.5
6	489248.43	1327563.56	-	1.5
7	489141.96	1327604.79	-	1.5
8	489149.16	1327624.52	-	1.5
9	489136.96	1327629.01	-	1.5
10	489121.43	1327620.16	-	1.5
11	489112.02	1327615.64	-	1.5
12	489104.07	1327613.44	-	1.5
13	489101.63	1327612.7	-	1.5
14	489100.89	1327611.6	-	1.5
15	489100.77	1327610.26	-	1.5



ДОКУМЕНТ ПОДПИСАН
ЭЛЕКТРОННОЙ ПОДПИСЬЮ

Сертификат: 00ВВ056В7401СВ38D2В3576АСDС8425108

Владелец: ФЕДЕРАЛЬНАЯ СЛУЖБА ГОСУДАРСТВЕННОЙ

РЕГИСТРАЦИИ, КАДАСТРА И КАРТОГРАФИИ

Действителен: с 27.06.2023 по 19.09.2024

полное наименование должности

инициалы, фамилия

Земельный участок

вид объекта недвижимости

Лист № 359 раздела 3.2

Всего листов раздела 3.2: 375

Всего разделов: 7

Всего листов выписки: 1210

06.12.2023г. № КУВИ-001/2023-273313032

Кадастровый номер:

47:01:0000000:4(Единое землепользование)

1	2	3	4	5
16	489101.87	1327608.18	-	1.5
17	489103.83	1327604.75	-	1.5
18	489107.62	1327598.64	-	1.5
19	489109.94	1327593.38	-	1.5
20	489111.28	1327584.7	-	1.5
21	489156.14	1327567.99	-	1.5
22	489393.92	1327478.21	-	1.5
23	489829.96	1327314.66	-	1.5
24	489899.14	1327288.71	-	1.5
25	489976.77	1327259.6	-	1.5
26	489977.82	1327259.2	-	1.5
27	489979.03	1327258.75	-	1.5
28	490025.88	1327241.26	-	1.5
29	490153.71	1327193.57	-	1.5
30	490279.55	1327146.52	-	1.5
31	490295.2	1327189.47	-	1.5
32	490262.16	1327201.03	-	1.5
33	490274.44	1327233.8	-	1.5
34	490145.79	1327281.83	-	1.5
35	490090.54	1327302.45	-	1.5
36	490040.58	1327321.08	-	1.5
37	490031.62	1327324.44	-	1.5
38	489930.16	1327362.43	-	1.5
39	489926.18	1327363.92	-	1.5
40	489876.53	1327382.5	-	1.5
41	489826.88	1327401.1	-	1.5
42	489769.2	1327422.69	-	1.5
43	489672.94	1327458.88	-	1.5
44	489662.78	1327430.98	-	1.5



ДОКУМЕНТ ПОДПИСАН
ЭЛЕКТРОННОЙ ПОДПИСЬЮ

Сертификат: 00ВВ056В7401СВ38D2В3576АСDС8425108

Владелец: ФЕДЕРАЛЬНАЯ СЛУЖБА ГОСУДАРСТВЕННОЙ

РЕГИСТРАЦИИ, КАДАСТРА И КАРТОГРАФИИ

Действителен: с 27.06.2023 по 19.09.2024

полное наименование должности

инициалы, фамилия

Земельный участок			
вид объекта недвижимости			

Лист № 360 раздела 3.2	Всего листов раздела 3.2: 375	Всего разделов: 7	Всего листов выписки: 1210
------------------------	-------------------------------	-------------------	----------------------------

06.12.2023г. № КУВИ-001/2023-273313032

Кадастровый номер: 47:01:0000000:4(Единое землепользование)

1	2	3	4	5
1	484043	1329519.68	-	-
2	484035.42	1329494.81	-	-
3	484027.85	1329472.91	-	-
4	484126.08	1329434.39	-	-
5	484193.93	1329407.34	-	-
6	484247.39	1329385.94	-	-
7	484320.13	1329357.37	-	-
8	484405.8	1329324.47	-	-
9	484459.71	1329304.63	-	-
10	484505.92	1329288.07	-	-
11	484581.89	1329260.78	-	-
12	484589.98	1329282	-	-
13	484599.54	1329306.95	-	-
14	484585.13	1329312.78	-	-
15	484462.49	1329362.42	-	-
16	484043	1329519.68	-	-
1	477057.5	1335309.05	-	-
2	477010.73	1335350.07	-	-
3	476977.62	1335378.33	-	-
4	476896.1	1335450.59	-	-
5	476925.32	1335452.19	-	-
6	476940.73	1335457.54	-	-
7	476951.08	1335466.3	-	-
8	476942.35	1335474.37	-	-
9	476950.83	1335483.7	-	-
10	476957.92	1335477.09	-	-
11	476972.34	1335463.64	-	-
12	477053.98	1335388.15	-	-
13	477239.32	1335216.82	-	-



ДОКУМЕНТ ПОДПИСАН
ЭЛЕКТРОННОЙ ПОДПИСЬЮ

Сертификат: 00ВВ056В7401СВ38D2В3576АСDС8425108

Владелец: ФЕДЕРАЛЬНАЯ СЛУЖБА ГОСУДАРСТВЕННОЙ

РЕГИСТРАЦИИ, КАДАСТРА И КАРТОГРАФИИ

Действителен: с 27.06.2023 по 19.09.2024

полное наименование должности

инициалы, фамилия

Земельный участок

вид объекта недвижимости

Лист № 361 раздела 3.2

Всего листов раздела 3.2: 375

Всего разделов: 7

Всего листов выписки: 1210

06.12.2023г. № КУВИ-001/2023-273313032

Кадастровый номер:

47:01:0000000:4(Единое землепользование)

1	2	3	4	5
14	477378.76	1335087.82	-	-
15	477461.77	1335011.2	-	-
16	477562.65	1334917.75	-	-
17	477583.28	1334898.63	-	-
18	477640.43	1334845.66	-	-
19	477708.18	1334783.25	-	-
20	477727.76	1334764.97	-	-
21	477707.51	1334748.61	-	-
22	477697.05	1334759.13	-	-
23	477678.66	1334740.84	-	-
24	477584.03	1334829.14	-	-
25	477591.28	1334837.98	-	-
26	477576.87	1334849.91	-	-
27	477570.29	1334841.97	-	-
28	477536.62	1334873.39	-	-
29	477491.15	1334914.07	-	-
30	477451.04	1334951.65	-	-
31	477352.98	1335043.49	-	-
32	477193.98	1335189.37	-	-
33	477094.25	1335276.82	-	-
34	477103.28	1335284.07	-	-
35	477066.2	1335319.22	-	-
36	477057.5	1335309.05	-	-
1	463714.95	1332773.52	-	-
2	463712.68	1332771.03	-	-
3	463684	1332739.45	-	-
4	463637.32	1332688.04	-	-
5	463634.71	1332685.17	-	-
6	463569.54	1332613.59	-	-



ДОКУМЕНТ ПОДПИСАН
ЭЛЕКТРОННОЙ ПОДПИСЬЮ

Сертификат: 00ВВ056В7401СВ38D2В3576АСDС8425108

Владелец: ФЕДЕРАЛЬНАЯ СЛУЖБА ГОСУДАРСТВЕННОЙ

РЕГИСТРАЦИИ, КАДАСТРА И КАРТОГРАФИИ

Действителен: с 27.06.2023 по 19.09.2024

полное наименование должности

инициалы, фамилия

Земельный участок

вид объекта недвижимости

Лист № 362 раздела 3.2

Всего листов раздела 3.2: 375

Всего разделов: 7

Всего листов выписки: 1210

06.12.2023г. № КУВИ-001/2023-273313032

Кадастровый номер:

47:01:0000000:4(Единое землепользование)

1	2	3	4	5
7	462994.11	1331981.89	-	-
8	462963.98	1331947.8	-	-
9	462936.8	1331917.04	-	-
10	462898.86	1331874.13	-	-
11	462894.55	1331869	-	-
12	462892.02	1331864.71	-	-
13	462887.85	1331858.45	-	-
14	462880.27	1331847.01	-	-
15	462872.95	1331836.5	-	-
16	462858.02	1331813.23	-	-
17	462851.13	1331801.74	-	-
18	462848.26	1331796.85	-	-
19	462846.11	1331793.41	-	-
20	462844.75	1331790.5	-	-
21	462843.44	1331788.02	-	-
22	462841.8	1331784.93	-	-
23	462836.06	1331771.29	-	-
24	462829.75	1331755.34	-	-
25	462825.87	1331746.01	-	-
26	462818.26	1331727.04	-	-
27	462815.25	1331719.29	-	-
28	462813.26	1331713.68	-	-
29	462806.19	1331695.61	-	-
30	462799.3	1331678.61	-	-
31	462797.56	1331673.63	-	-
32	462795.6	1331667.63	-	-
33	462793.42	1331659.89	-	-
34	462792.19	1331654.8	-	-
35	462790.18	1331646.32	-	-



ДОКУМЕНТ ПОДПИСАН
ЭЛЕКТРОННОЙ ПОДПИСЬЮ

Сертификат: 00ВВ056В7401СВ38D2В3576АСDС8425108

Владелец: ФЕДЕРАЛЬНАЯ СЛУЖБА ГОСУДАРСТВЕННОЙ

РЕГИСТРАЦИИ, КАДАСТРА И КАРТОГРАФИИ

Действителен: с 27.06.2023 по 19.09.2024

полное наименование должности

инициалы, фамилия

Земельный участок

вид объекта недвижимости

Лист № 363 раздела 3.2

Всего листов раздела 3.2: 375

Всего разделов: 7

Всего листов выписки: 1210

06.12.2023г. № КУВИ-001/2023-273313032

Кадастровый номер:

47:01:0000000:4(Единое землепользование)

1	2	3	4	5
36	462783.65	1331614.93	-	-
37	462780.75	1331592.8	-	-
38	462780.48	1331590.41	-	-
39	462780.12	1331587.11	-	-
40	462809.87	1331592.73	-	-
41	462832.62	1331597.04	-	-
42	462852.12	1331676.85	-	-
43	462893.52	1331738.7	-	-
44	462919.99	1331778.27	-	-
45	462992.69	1331886.71	-	-
46	463007.53	1331908.99	-	-
47	463013.48	1331920.94	-	-
48	463024.28	1331942.62	-	-
49	463026.82	1331946.8	-	-
50	463014.26	1331955.32	-	-
51	463169.63	1332126.14	-	-
52	463193.85	1332152.76	-	-
53	463187.35	1332158.68	-	-
54	463204.88	1332177.94	-	-
55	463208.2	1332174.92	-	-
56	463237.41	1332206.99	-	-
57	463225.75	1332217.61	-	-
58	463235.97	1332228.83	-	-
59	463247.38	1332218.44	-	-
60	463411.26	1332398.35	-	-
61	463509.07	1332505.72	-	-
62	463522.26	1332520.2	-	-
63	463514.65	1332527.39	-	-
64	463536.64	1332550.67	-	-



ДОКУМЕНТ ПОДПИСАН
ЭЛЕКТРОННОЙ ПОДПИСЬЮ

Сертификат: 00ВВ056В7401СВ38D2В3576АСDC8425108

Владелец: ФЕДЕРАЛЬНАЯ СЛУЖБА ГОСУДАРСТВЕННОЙ

РЕГИСТРАЦИИ, КАДАСТРА И КАРТОГРАФИИ

Действителен: с 27.06.2023 по 19.09.2024

полное наименование должности

инициалы, фамилия

Земельный участок

вид объекта недвижимости

Лист № 364 раздела 3.2

Всего листов раздела 3.2: 375

Всего разделов: 7

Всего листов выписки: 1210

06.12.2023г. № КУВИ-001/2023-273313032

Кадастровый номер:

47:01:0000000:4(Единое землепользование)

1	2	3	4	5
65	463546.35	1332541.5	-	-
66	463643.72	1332644.62	-	-
67	463664.17	1332666.27	-	-
68	463690.85	1332643.62	-	-
69	463703.08	1332653.38	-	-
70	463739.26	1332682.23	-	-
71	463745.59	1332687.28	-	-
72	463740.56	1332721.33	-	-
73	463731.15	1332750.44	-	-
74	463719.12	1332774.04	-	-
75	463717.41	1332776.48	-	-
76	463714.95	1332773.52	-	-
1	465594.74	1323446.88	-	-
2	465556.37	1323528.3	-	-
3	465448.87	1323755.78	-	-
4	465397.11	1323856.31	-	-
5	465356.97	1323939.36	-	-
6	465401.98	1323961.12	-	-
7	465596.69	1323542.1	-	-
8	465593.32	1323529.21	-	-
9	465600.37	1323521.54	-	-
10	465611.07	1323525.87	-	-
11	465638.95	1323468.24	-	-
12	465848.66	1323034.85	-	-
13	465868.6	1322993.63	-	-
14	465877.34	1322975.57	-	-
15	465893.06	1322943.07	-	-
16	466002.71	1322716.47	-	-
17	465983.07	1322707.02	-	-



ДОКУМЕНТ ПОДПИСАН
ЭЛЕКТРОННОЙ ПОДПИСЬЮ

Сертификат: 00ВВ056В7401СВ38D2В3576АСDС8425108

Владелец: ФЕДЕРАЛЬНАЯ СЛУЖБА ГОСУДАРСТВЕННОЙ

РЕГИСТРАЦИИ, КАДАСТРА И КАРТОГРАФИИ

Действителен: с 27.06.2023 по 19.09.2024

полное наименование должности

инициалы, фамилия

Земельный участок

вид объекта недвижимости

Лист № 365 раздела 3.2

Всего листов раздела 3.2: 375

Всего разделов: 7

Всего листов выписки: 1210

06.12.2023г. № КУВИ-001/2023-273313032

Кадастровый номер:

47:01:0000000:4(Единое землепользование)

1	2	3	4	5
18	466005.29	1322656.84	-	-
19	466007.76	1322651.25	-	-
20	466010.06	1322646.06	-	-
21	466031.42	1322603.74	-	-
22	466006.99	1322593.51	-	-
23	465980.76	1322647.82	-	-
24	465980.27	1322648.83	-	-
25	465979.57	1322650.29	-	-
26	465977.99	1322653.54	-	-
27	465831.13	1322957.05	-	-
28	465825.66	1322968.36	-	-
29	465822.41	1322975.09	-	-
30	465594.74	1323446.88	-	-
1	463717.41	1332776.48	-	-
2	463714.94	1332773.52	-	-
3	463712.68	1332771.03	-	-
4	463684	1332739.45	-	-
5	463637.32	1332688.04	-	-
6	463634.71	1332685.17	-	-
7	463569.54	1332613.59	-	-
8	462994.11	1331981.89	-	-
9	462963.98	1331947.8	-	-
10	462936.8	1331917.04	-	-
11	462898.86	1331874.13	-	-
12	462894.55	1331869	-	-
13	462892.02	1331864.71	-	-
14	462887.85	1331858.45	-	-
15	462880.27	1331847.01	-	-
16	462872.95	1331836.5	-	-



ДОКУМЕНТ ПОДПИСАН
ЭЛЕКТРОННОЙ ПОДПИСЬЮ

Сертификат: 00ВВ056В7401СВ38D2В3576АСDС8425108

Владелец: ФЕДЕРАЛЬНАЯ СЛУЖБА ГОСУДАРСТВЕННОЙ

РЕГИСТРАЦИИ, КАДАСТРА И КАРТОГРАФИИ

Действителен: с 27.06.2023 по 19.09.2024

полное наименование должности

инициалы, фамилия

Земельный участок

вид объекта недвижимости

Лист № 366 раздела 3.2

Всего листов раздела 3.2: 375

Всего разделов: 7

Всего листов выписки: 1210

06.12.2023г. № КУВИ-001/2023-273313032

Кадастровый номер:

47:01:0000000:4(Единое землепользование)

1	2	3	4	5
17	462858.02	1331813.23	-	-
18	462851.13	1331801.74	-	-
19	462848.26	1331796.85	-	-
20	462846.11	1331793.4	-	-
21	462844.75	1331790.5	-	-
22	462843.44	1331788.02	-	-
23	462841.8	1331784.93	-	-
24	462836.06	1331771.28	-	-
25	462829.75	1331755.34	-	-
26	462825.87	1331746	-	-
27	462818.26	1331727.04	-	-
28	462815.25	1331719.29	-	-
29	462813.26	1331713.68	-	-
30	462806.19	1331695.62	-	-
31	462799.3	1331678.61	-	-
32	462797.56	1331673.63	-	-
33	462795.6	1331667.63	-	-
34	462793.42	1331659.89	-	-
35	462792.19	1331654.8	-	-
36	462790.18	1331646.32	-	-
37	462783.65	1331614.93	-	-
38	462780.75	1331592.8	-	-
39	462780.48	1331590.41	-	-
40	462780.12	1331587.11	-	-
41	462809.87	1331592.73	-	-
42	462832.62	1331597.04	-	-
43	462831.96	1331594.32	-	-
44	462829.71	1331564.88	-	-
45	462828.95	1331554.9	-	-



ДОКУМЕНТ ПОДПИСАН
ЭЛЕКТРОННОЙ ПОДПИСЬЮ

Сертификат: 00ВВ056В7401СВ38Д2В3576АСДС8425108

Владелец: ФЕДЕРАЛЬНАЯ СЛУЖБА ГОСУДАРСТВЕННОЙ

РЕГИСТРАЦИИ, КАДАСТРА И КАРТОГРАФИИ

Действителен: с 27.06.2023 по 19.09.2024

полное наименование должности

инициалы, фамилия

Земельный участок			
вид объекта недвижимости			

Лист № 367 раздела 3.2	Всего листов раздела 3.2: 375	Всего разделов: 7	Всего листов выписки: 1210
------------------------	-------------------------------	-------------------	----------------------------

06.12.2023г. № КУВИ-001/2023-273313032

Кадастровый номер: 47:01:0000000:4(Единое землепользование)

1	2	3	4	5
46	462824.49	1331496.63	-	-
47	462837.13	1331409.82	-	-
48	462860.3	1331319.56	-	-
49	462966.76	1331042.66	-	-
50	463056.72	1330809.33	-	-
51	463146.84	1330575.59	-	-
52	463236.91	1330342.39	-	-
53	463327.02	1330109.1	-	-
54	463421.75	1329864.2	-	-
55	463498.84	1329664.87	-	-
56	463509.44	1329637.46	-	-
57	463832.48	1328794.01	-	-
58	463843.46	1328765.34	-	-
59	463822.3	1328747.85	-	-
60	463808.81	1328723.23	-	-
61	463837.61	1328648.96	-	-
62	463855.48	1328600.24	-	-
63	463865.91	1328568.58	-	-
64	463868.33	1328561.3	-	-
65	463904	1328446.7	-	-
66	463929.22	1328364.13	-	-
67	463881	1328349.38	-	-
68	463817.96	1328554.97	-	-
69	463741.63	1328758.41	-	-
70	463669.83	1328944.39	-	-
71	463616.25	1329083.18	-	-
72	463520.31	1329331.66	-	-
73	463465.29	1329474.17	-	-
74	463416.13	1329601.5	-	-



ДОКУМЕНТ ПОДПИСАН
ЭЛЕКТРОННОЙ ПОДПИСЬЮ

Сертификат: 00ВВ056В7401СВ38D2В3576АСDС8425108

Владелец: ФЕДЕРАЛЬНАЯ СЛУЖБА ГОСУДАРСТВЕННОЙ

РЕГИСТРАЦИИ, КАДАСТРА И КАРТОГРАФИИ

Действителен: с 27.06.2023 по 19.09.2024

полное наименование должности

инициалы, фамилия

Земельный участок

вид объекта недвижимости

Лист № 368 раздела 3.2

Всего листов раздела 3.2: 375

Всего разделов: 7

Всего листов выписки: 1210

06.12.2023г. № КУВИ-001/2023-273313032

Кадастровый номер:

47:01:0000000:4(Единое землепользование)

1	2	3	4	5
75	463328.43	1329828.24	-	-
76	463233.71	1330073.15	-	-
77	463143.6	1330306.43	-	-
78	463053.52	1330539.66	-	-
79	462963.4	1330773.4	-	-
80	462873.42	1331006.78	-	-
81	462766.96	1331283.68	-	-
82	462738.43	1331393.75	-	-
83	462724.66	1331500.75	-	-
84	462724.79	1331502.37	-	-
85	462726.3	1331522.22	-	-
86	462732.13	1331598.43	-	-
87	462759.97	1331714.08	-	-
88	462859.4	1331904.49	-	-
89	462847.98	1331914.54	-	-
90	462872.88	1331951.74	-	-
91	462895.22	1331985.12	-	-
92	462921.03	1332023.69	-	-
93	462938.61	1332034.62	-	-
94	462968.28	1332068.71	-	-
95	462996.55	1332101.19	-	-
96	462981.59	1332116.06	-	-
97	463063.76	1332206.83	-	-
98	463225.16	1332384.01	-	-
99	463395.48	1332571.01	-	-
100	463425.05	1332544.08	-	-
101	463602.84	1332727.59	-	-
102	463637.02	1332762.88	-	-
103	463672.36	1332799.36	-	-



ДОКУМЕНТ ПОДПИСАН
ЭЛЕКТРОННОЙ ПОДПИСЬЮ

Сертификат: 00ВВ056В7401СВ38D2В3576АСDС8425108

Владелец: ФЕДЕРАЛЬНАЯ СЛУЖБА ГОСУДАРСТВЕННОЙ

РЕГИСТРАЦИИ, КАДАСТРА И КАРТОГРАФИИ

Действителен: с 27.06.2023 по 19.09.2024

полное наименование должности

инициалы, фамилия

Земельный участок

вид объекта недвижимости

Лист № 369 раздела 3.2

Всего листов раздела 3.2: 375

Всего разделов: 7

Всего листов выписки: 1210

06.12.2023г. № КУВИ-001/2023-273313032

Кадастровый номер:

47:01:0000000:4(Единое землепользование)

1	2	3	4	5
104	463678.55	1332805.75	-	-
105	463690	1332804.53	-	-
106	463700.79	1332798.25	-	-
107	463708.4	1332787.45	-	-
108	463716.34	1332778.01	-	-
109	463717.41	1332776.48	-	-
1	483258.43	1302370.94	-	1.5
2	483270.48	1302341.61	-	1.5
3	483312.35	1302226.41	-	1.5
4	483326.99	1302180.03	-	1.5
5	483317.14	1302176.88	-	1.5
6	483306.79	1302172.97	-	1.5
7	483297.09	1302168.12	-	1.5
8	483287.39	1302165.09	-	1.5
9	483277.81	1302162.5	-	1.5
10	483330.41	1301949.09	-	1.5
11	483377.03	1301652.61	-	1.5
12	483407.56	1301455.09	-	1.5
13	483445.77	1301208.26	-	1.5
14	483491.65	1300911.49	-	1.5
15	483522.07	1300715.24	-	1.5
16	483560.12	1300468.65	-	1.5
17	483596.74	1300231.53	-	1.5
18	483636.33	1299974.36	-	1.5
19	483673.72	1299732.08	-	1.5
20	483716.45	1299480.59	-	1.5
21	483778.9	1299279.06	-	1.5
22	483819.3	1299182.31	-	1.5
23	483864.51	1299093.8	-	1.5



ДОКУМЕНТ ПОДПИСАН
ЭЛЕКТРОННОЙ ПОДПИСЬЮ

Сертификат: 00ВВ056В7401СВ38D2В3576АСDС8425108

Владелец: ФЕДЕРАЛЬНАЯ СЛУЖБА ГОСУДАРСТВЕННОЙ

РЕГИСТРАЦИИ, КАДАСТРА И КАРТОГРАФИИ

Действителен: с 27.06.2023 по 19.09.2024

полное наименование должности

инициалы, фамилия

Земельный участок

вид объекта недвижимости

Лист № 370 раздела 3.2

Всего листов раздела 3.2: 375

Всего разделов: 7

Всего листов выписки: 1210

06.12.2023г. № КУВИ-001/2023-273313032

Кадастровый номер:

47:01:0000000:4(Единое землепользование)

1	2	3	4	5
24	483916.64	1299003.77	-	1.5
25	484051.75	1298792.89	-	1.5
26	484194.68	1298569.82	-	1.5
27	484320.95	1298372.44	-	1.5
28	484455.88	1298161.84	-	1.5
29	484553.42	1298008.78	-	1.5
30	484693.97	1297734.79	-	1.5
31	484714.37	1297742.91	-	1.5
32	484748.77	1297651.28	-	1.5
33	484775.2	1297554.86	-	1.5
34	484794.66	1297457.3	-	1.5
35	484801.29	1297405.97	-	1.5
36	484804.19	1297383.58	-	1.5
37	484806.29	1297367.31	-	1.5
38	484806.33	1297367.02	-	1.5
39	484806.92	1297362.46	-	1.5
40	484808.01	1297346.04	-	1.5
41	484813.57	1297262.29	-	1.5
42	484812.34	1297167.25	-	1.5
43	484805.85	1297065.3	-	1.5
44	484791.89	1296968.3	-	1.5
45	484778.03	1296970.44	-	1.5
46	484778.95	1296848.32	-	1.5
47	484763.64	1296840.38	-	1.5
48	484773.5	1296816.79	-	1.5
49	484762.76	1296811.22	-	1.5
50	484723.39	1296790.8	-	1.5
51	484722.14	1296784.07	-	1.5
52	484700.12	1296666.44	-	1.5



ДОКУМЕНТ ПОДПИСАН
ЭЛЕКТРОННОЙ ПОДПИСЬЮ

Сертификат: 00ВВ056В7401СВ38D2В3576АСDС8425108

Владелец: ФЕДЕРАЛЬНАЯ СЛУЖБА ГОСУДАРСТВЕННОЙ

РЕГИСТРАЦИИ, КАДАСТРА И КАРТОГРАФИИ

Действителен: с 27.06.2023 по 19.09.2024

полное наименование должности

инициалы, фамилия

Земельный участок

вид объекта недвижимости

Лист № 371 раздела 3.2

Всего листов раздела 3.2: 375

Всего разделов: 7

Всего листов выписки: 1210

06.12.2023г. № КУВИ-001/2023-273313032

Кадастровый номер:

47:01:0000000:4(Единое землепользование)

1	2	3	4	5
53	484720.3	1296611.17	-	1.5
54	484712.05	1296567.16	-	1.5
55	484707.65	1296543.67	-	1.5
56	484694.79	1296475.09	-	1.5
57	484664.48	1296476.23	-	1.5
58	484647.72	1296386.85	-	1.5
59	484638.41	1296337.25	-	1.5
60	484629.1	1296287.65	-	1.5
61	484624.84	1296265.08	-	1.5
62	484622.25	1296251.32	-	1.5
63	484627.89	1296236.82	-	1.5
64	484634.69	1296226.39	-	1.5
65	484648.3	1296215.54	-	1.5
66	484662.98	1296206.82	-	1.5
67	484673.76	1296200.78	-	1.5
68	484672.9	1296196.23	-	1.5
69	484659.89	1296127.35	-	1.5
70	484649.45	1296069.58	-	1.5
71	484603.1	1295822.54	-	1.5
72	484508.33	1295317.27	-	1.5
73	484483.2	1295182.17	-	1.5
74	484455.63	1295034.61	-	1.5
75	484446.74	1294991.75	-	1.5
76	484446.1	1294988.67	-	1.5
77	484445.62	1294986.67	-	1.5
78	484445.45	1294985.99	-	1.5
79	484440.92	1294967.11	-	1.5
80	484435.46	1294944.35	-	1.5
81	484425.75	1294909.17	-	1.5



ДОКУМЕНТ ПОДПИСАН
ЭЛЕКТРОННОЙ ПОДПИСЬЮ

Сертификат: 00ВВ056В7401СВ38D2В3576АСDС8425108

Владелец: ФЕДЕРАЛЬНАЯ СЛУЖБА ГОСУДАРСТВЕННОЙ

РЕГИСТРАЦИИ, КАДАСТРА И КАРТОГРАФИИ

Действителен: с 27.06.2023 по 19.09.2024

полное наименование должности

инициалы, фамилия

Земельный участок

вид объекта недвижимости

Лист № 372 раздела 3.2

Всего листов раздела 3.2: 375

Всего разделов: 7

Всего листов выписки: 1210

06.12.2023г. № КУВИ-001/2023-273313032

Кадастровый номер:

47:01:000000:4(Единое землепользование)

1	2	3	4	5
82	484424.14	1294903.33	-	1.5
83	484410.98	1294861.29	-	1.5
84	484405.25	1294842.99	-	1.5
85	484394.92	1294813.9	-	1.5
86	484394.29	1294812.13	-	1.5
87	484393.87	1294811	-	1.5
88	484376.23	1294764.21	-	1.5
89	484375.64	1294762.64	-	1.5
90	484356.74	1294718.14	-	1.5
91	484355.57	1294715.38	-	1.5
92	484315.7	1294632.23	-	1.5
93	484280.87	1294568.61	-	1.5
94	484280.56	1294568.09	-	1.5
95	484269.99	1294550.79	-	1.5
96	484265.33	1294543.16	-	1.5
97	484306.73	1294515.02	-	1.5
98	484308.31	1294517.79	-	1.5
99	484318.38	1294535.51	-	1.5
100	484356.04	1294601.8	-	1.5
101	484400.66	1294693.76	-	1.5
102	484401.32	1294695.41	-	1.5
103	484420.25	1294742.27	-	1.5
104	484439.18	1294789.14	-	1.5
105	484448.5	1294785.5	-	1.5
106	484449.15	1294787.4	-	1.5
107	484450.15	1294790.3	-	1.5
108	484466.46	1294837.69	-	1.5
109	484466.69	1294838.49	-	1.5
110	484478.44	1294880.74	-	1.5



ДОКУМЕНТ ПОДПИСАН
ЭЛЕКТРОННОЙ ПОДПИСЬЮ

Сертификат: 00ВВ056В7401СВ38D2В3576АСDС8425108

Владелец: ФЕДЕРАЛЬНАЯ СЛУЖБА ГОСУДАРСТВЕННОЙ

РЕГИСТРАЦИИ, КАДАСТРА И КАРТОГРАФИИ

Действителен: с 27.06.2023 по 19.09.2024

полное наименование должности

инициалы, фамилия

Земельный участок

вид объекта недвижимости

Лист № 373 раздела 3.2

Всего листов раздела 3.2: 375

Всего разделов: 7

Всего листов выписки: 1210

06.12.2023г. № КУВИ-001/2023-273313032

Кадастровый номер:

47:01:0000000:4(Единое землепользование)

1	2	3	4	5
111	484501.63	1294964.06	-	1.5
112	484503.61	1294971.2	-	1.5
113	484508.3	1294995.8	-	1.5
114	484509.11	1295000.05	-	1.5
115	484509.29	1295001.02	-	1.5
116	484561.73	1295276.29	-	1.5
117	484608.56	1295526.2	-	1.5
118	484654.39	1295770.53	-	1.5
119	484710.58	1296070.97	-	1.5
120	484712.28	1296080.1	-	1.5
121	484704.89	1296078.85	-	1.5
122	484702.98	1296090.12	-	1.5
123	484714.51	1296092.07	-	1.5
124	484715.82	1296099.08	-	1.5
125	484719.4	1296118.29	-	1.5
126	484728.57	1296167.5	-	1.5
127	484765.67	1296364.78	-	1.5
128	484802.42	1296560.77	-	1.5
129	484840.1	1296761.99	-	1.5
130	484875.9	1296955.34	-	1.5
131	484866.02	1296956.87	-	1.5
132	484875.41	1297327.05	-	1.5
133	484875.94	1297347.68	-	1.5
134	484876.18	1297357.03	-	1.5
135	484876.71	1297378.15	-	1.5
136	484877.41	1297405.57	-	1.5
137	484848.54	1297570.55	-	1.5
138	484820.41	1297673.48	-	1.5
139	484786.89	1297771.77	-	1.5



ДОКУМЕНТ ПОДПИСАН
ЭЛЕКТРОННОЙ ПОДПИСЬЮ

Сертификат: 00ВВ056В7401СВ38D2В3576АСDС8425108

Владелец: ФЕДЕРАЛЬНАЯ СЛУЖБА ГОСУДАРСТВЕННОЙ

РЕГИСТРАЦИИ, КАДАСТРА И КАРТОГРАФИИ

Действителен: с 27.06.2023 по 19.09.2024

полное наименование должности

инициалы, фамилия

Земельный участок

вид объекта недвижимости

Лист № 374 раздела 3.2

Всего листов раздела 3.2: 375

Всего разделов: 7

Всего листов выписки: 1210

06.12.2023г. № КУВИ-001/2023-273313032

Кадастровый номер:

47:01:0000000:4(Единое землепользование)

1	2	3	4	5
140	484745.27	1297865.17	-	1.5
141	484638.8	1298060.84	-	1.5
142	484541.26	1298213.9	-	1.5
143	484406.33	1298424.5	-	1.5
144	484271.98	1298634.52	-	1.5
145	484137.13	1298844.95	-	1.5
146	484002.02	1299055.83	-	1.5
147	483954.36	1299137.69	-	1.5
148	483909.14	1299226.21	-	1.5
149	483871.88	1299315.86	-	1.5
150	483815.28	1299495.83	-	1.5
151	483772.54	1299747.4	-	1.5
152	483735.15	1299989.69	-	1.5
153	483695.56	1300246.86	-	1.5
154	483658.94	1300483.97	-	1.5
155	483620.89	1300730.57	-	1.5
156	483590.47	1300926.81	-	1.5
157	483544.59	1301223.58	-	1.5
158	483506.38	1301470.41	-	1.5
159	483476.19	1301665.55	-	1.5
160	483428.81	1301966.91	-	1.5
161	483365.05	1302225.57	-	1.5
162	483277.11	1302454.51	-	1.5
163	483198.45	1302638.21	-	1.5
164	483120.54	1302820.19	-	1.5
165	483100.43	1302867.16	-	1.5
166	483080.51	1302913.7	-	1.5
167	483060.21	1302961.09	-	1.5
168	483040.16	1303007.89	-	1.5



ДОКУМЕНТ ПОДПИСАН
ЭЛЕКТРОННОЙ ПОДПИСЬЮ

Сертификат: 00ВВ056В7401СВ38D2В3576АСDС8425108

Владелец: ФЕДЕРАЛЬНАЯ СЛУЖБА ГОСУДАРСТВЕННОЙ

РЕГИСТРАЦИИ, КАДАСТРА И КАРТОГРАФИИ

Действителен: с 27.06.2023 по 19.09.2024

полное наименование должности

инициалы, фамилия

Земельный участок

вид объекта недвижимости

Лист № 375 раздела 3.2

Всего листов раздела 3.2: 375

Всего разделов: 7

Всего листов выписки: 1210

06.12.2023г. № КУВИ-001/2023-273313032

Кадастровый номер:

47:01:0000000:4(Единое землепользование)

1	2	3	4	5
169	482982.16	1303143.27	-	1.5
170	482883.78	1303372.92	-	1.5
171	482844.6	1303464.42	-	1.5
172	482798.68	1303444.6	-	1.5
173	482916.72	1303169.06	-	1.5
174	482993.86	1302988.99	-	1.5
175	483013.56	1302943.01	-	1.5
176	483033.24	1302897.07	-	1.5
177	483052.92	1302851.1	-	1.5
178	483072.59	1302805.14	-	1.5
179	483132.8	1302664.51	-	1.5
180	483258.43	1302370.94	-	1.5



ДОКУМЕНТ ПОДПИСАН
ЭЛЕКТРОННОЙ ПОДПИСЬЮ


Сертификат: 00ВВ056В7401СВ38D2В3576АСDС8425108


Владелец: ФЕДЕРАЛЬНАЯ СЛУЖБА ГОСУДАРСТВЕННОЙ
РЕГИСТРАЦИИ, КАДАСТРА И КАРТОГРАФИИ
Действителен: с 27.06.2023 по 19.09.2024

полное наименование должности

инициалы, фамилия

Выписка из Единого государственного реестра недвижимости об объекте недвижимости
Сведения о частях земельного участка

Земельный участок			
вид объекта недвижимости			
Лист № 1 раздела 4	Всего листов раздела 4: 178	Всего разделов: 7	Всего листов выписки: 1210
06.12.2023г. № КУВИ-001/2023-273313032			
Кадастровый номер:		47:01:0000000:4(Единое землепользование)	
План (чертеж, схема) части земельного участка		Учетный номер части: 47:01:0000000:4/1	
			
Масштаб 1:200	Условные обозначения:		

	 ДОКУМЕНТ ПОДПИСАН ЭЛЕКТРОННОЙ ПОДПИСЬЮ Сертификат: 00ВВ056В7401СВ38D2В3576АСDС8425108 Владелец: ФЕДЕРАЛЬНАЯ СЛУЖБА ГОСУДАРСТВЕННОЙ РЕГИСТРАЦИИ, КАДАСТРА И КАРТОГРАФИИ Действителен: с 27.06.2023 по 19.09.2024	
полное наименование должности	инициалы, фамилия	

Земельный участок

вид объекта недвижимости

Лист № 2 раздела 4

Всего листов раздела 4: 178

Всего разделов: 7

Всего листов выписки: 1210

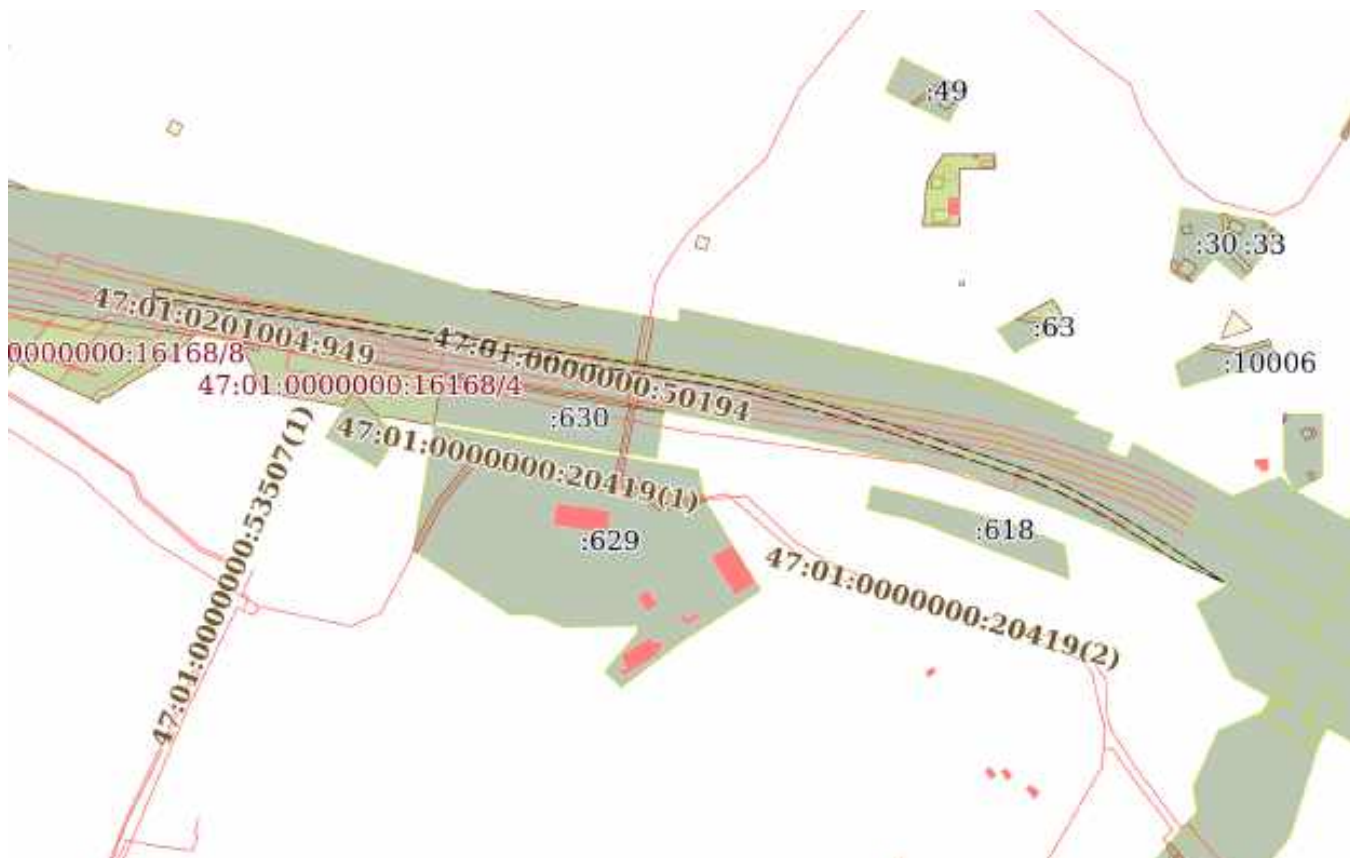
06.12.2023г. № КУВИ-001/2023-273313032

Кадастровый номер:

47:01:0000000:4(Единое землепользование)

План (чертеж, схема) части земельного участка

Учетный номер части: 47:01:0000000:4/2



Масштаб 1:5000

Условные обозначения:



ДОКУМЕНТ ПОДПИСАН
ЭЛЕКТРОННОЙ ПОДПИСЬЮ

Сертификат: 00ВВ056В7401СВ38D2В3576АСDC8425108

Владелец: ФЕДЕРАЛЬНАЯ СЛУЖБА ГОСУДАРСТВЕННОЙ
РЕГИСТРАЦИИ, КАДАСТРА И КАРТОГРАФИИ
Действителен: с 27.06.2023 по 19.09.2024

полное наименование должности

инициалы, фамилия

Земельный участок

вид объекта недвижимости

Лист № 3 раздела 4

Всего листов раздела 4: 178

Всего разделов: 7

Всего листов выписки: 1210


06.12.2023г. № КУВИ-001/2023-273313032

Кадастровый номер:

47:01:0000000:4(Единое землепользование)

План (чертеж, схема) части земельного участка

Учетный номер части: 47:01:0000000:4/3



Масштаб 1:100

Условные обозначения:

ДОКУМЕНТ ПОДПИСАН
ЭЛЕКТРОННОЙ ПОДПИСЬЮ

Сертификат: 00ВВ056В7401СВ38D2В3576АСDС8425108

Владелец: ФЕДЕРАЛЬНАЯ СЛУЖБА ГОСУДАРСТВЕННОЙ
РЕГИСТРАЦИИ, КАДАСТРА И КАРТОГРАФИИ
Действителен: с 27.06.2023 по 19.09.2024

полное наименование должности

инициалы, фамилия

Земельный участок

вид объекта недвижимости

Лист № 4 раздела 4

Всего листов раздела 4: 178

Всего разделов: 7

Всего листов выписки: 1210

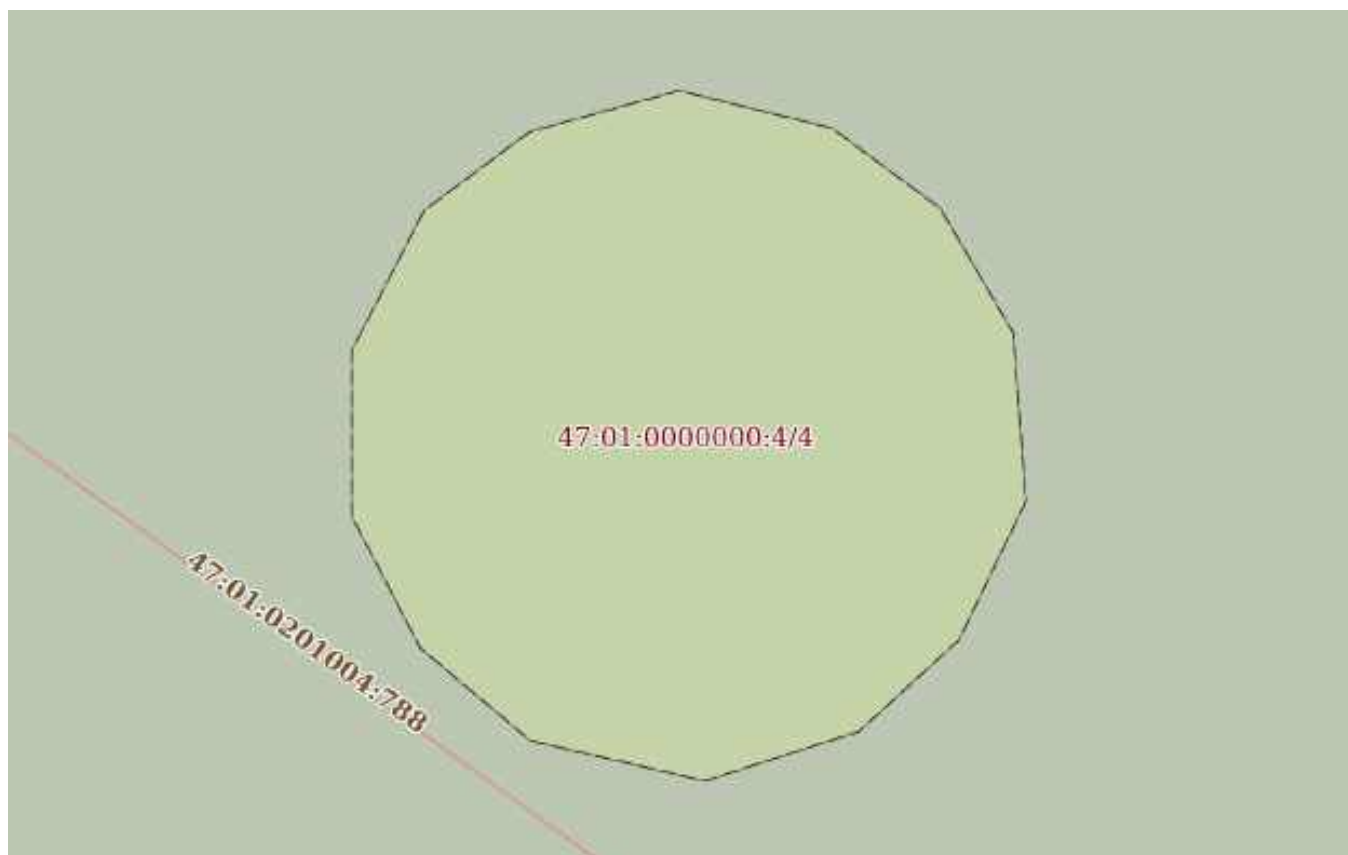
06.12.2023г. № КУВИ-001/2023-273313032

Кадастровый номер:

47:01:0000000:4(Единое землепользование)

План (чертеж, схема) части земельного участка

Учетный номер части: 47:01:0000000:4/4



Масштаб 1:80

Условные обозначения:

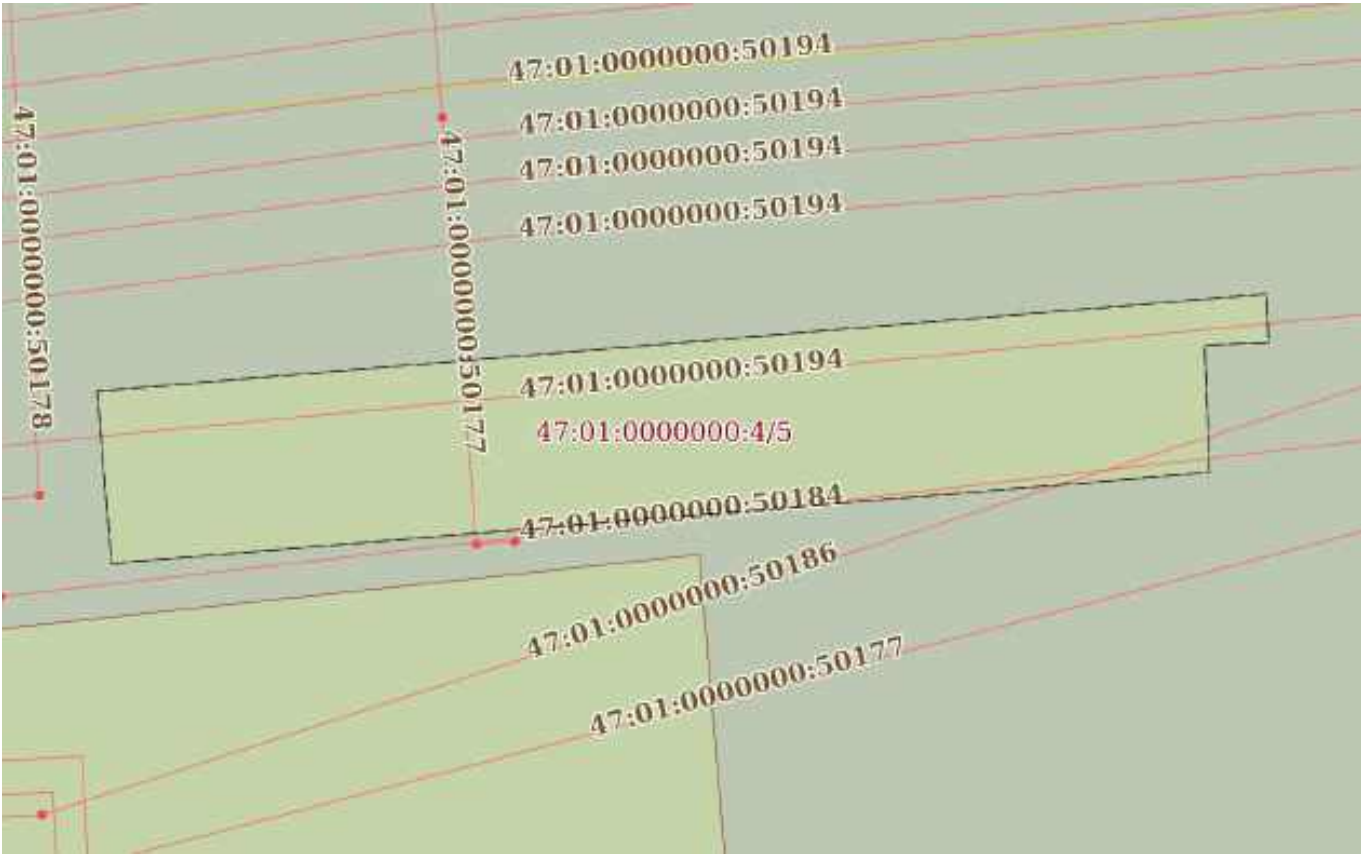
ДОКУМЕНТ ПОДПИСАН
ЭЛЕКТРОННОЙ ПОДПИСЬЮ

Сертификат: 00ВВ056В7401СВ38D2В3576АСDС8425108

Владелец: ФЕДЕРАЛЬНАЯ СЛУЖБА ГОСУДАРСТВЕННОЙ
РЕГИСТРАЦИИ, КАДАСТРА И КАРТОГРАФИИ
Действителен: с 27.06.2023 по 19.09.2024

полное наименование должности

инициалы, фамилия

Земельный участок вид объекта недвижимости			
Лист № 5 раздела 4	Всего листов раздела 4: 178	Всего разделов: 7	Всего листов выписки: 1210
06.12.2023г. № КУВИ-001/2023-273313032			
Кадастровый номер:		47:01:0000000:4(Единое землепользование)	
План (чертеж, схема) части земельного участка		Учетный номер части: 47:01:0000000:4/5	
			
Масштаб 1:700	Условные обозначения:		

полное наименование должности	 ДОКУМЕНТ ПОДПИСАН ЭЛЕКТРОННОЙ ПОДПИСЬЮ	инициалы, фамилия
	Сертификат: 00BV056B7401CB38D2B3576ACDC8425108 Владелец: ФЕДЕРАЛЬНАЯ СЛУЖБА ГОСУДАРСТВЕННОЙ РЕГИСТРАЦИИ, КАДАСТРА И КАРТОГРАФИИ Действителен: с 27.06.2023 по 19.09.2024	

Земельный участок

вид объекта недвижимости

Лист № 6 раздела 4

Всего листов раздела 4: 178

Всего разделов: 7

Всего листов выписки: 1210

06.12.2023г. № КУВИ-001/2023-273313032

Кадастровый номер:

47:01:0000000:4(Единое землепользование)

План (чертеж, схема) части земельного участка

Учетный номер части: 47:01:0000000:4/6



Масштаб 1:300

Условные обозначения:

ДОКУМЕНТ ПОДПИСАН
ЭЛЕКТРОННОЙ ПОДПИСЬЮ

Сертификат: 00ВВ056В7401СВ38D2В3576АСDС8425108

Владелец: ФЕДЕРАЛЬНАЯ СЛУЖБА ГОСУДАРСТВЕННОЙ
РЕГИСТРАЦИИ, КАДАСТРА И КАРТОГРАФИИ
Действителен: с 27.06.2023 по 19.09.2024

полное наименование должности

инициалы, фамилия

Земельный участок

вид объекта недвижимости

Лист № 7 раздела 4

Всего листов раздела 4: 178

Всего разделов: 7

Всего листов выписки: 1210

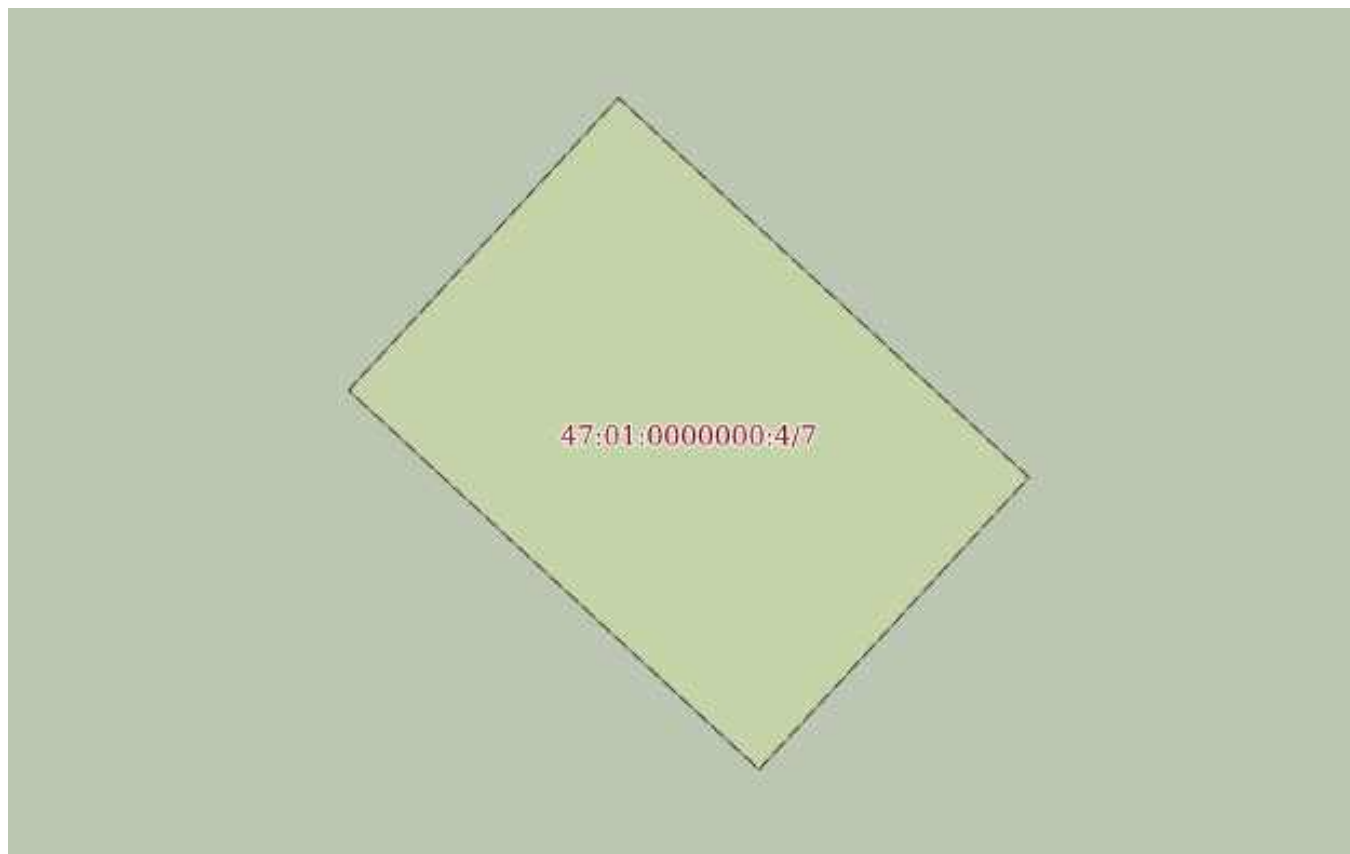
06.12.2023г. № КУВИ-001/2023-273313032

Кадастровый номер:

47:01:0000000:4(Единое землепользование)

План (чертеж, схема) части земельного участка

Учетный номер части: 47:01:0000000:4/7



Масштаб 1:60

Условные обозначения:

ДОКУМЕНТ ПОДПИСАН
ЭЛЕКТРОННОЙ ПОДПИСЬЮ

Сертификат: 00ВВ056В7401СВ38D2В3576АСDC8425108

Владелец: ФЕДЕРАЛЬНАЯ СЛУЖБА ГОСУДАРСТВЕННОЙ
РЕГИСТРАЦИИ, КАДАСТРА И КАРТОГРАФИИ
Действителен: с 27.06.2023 по 19.09.2024

полное наименование должности

инициалы, фамилия

Земельный участок

вид объекта недвижимости

Лист № 8 раздела 4

Всего листов раздела 4: 178

Всего разделов: 7

Всего листов выписки: 1210

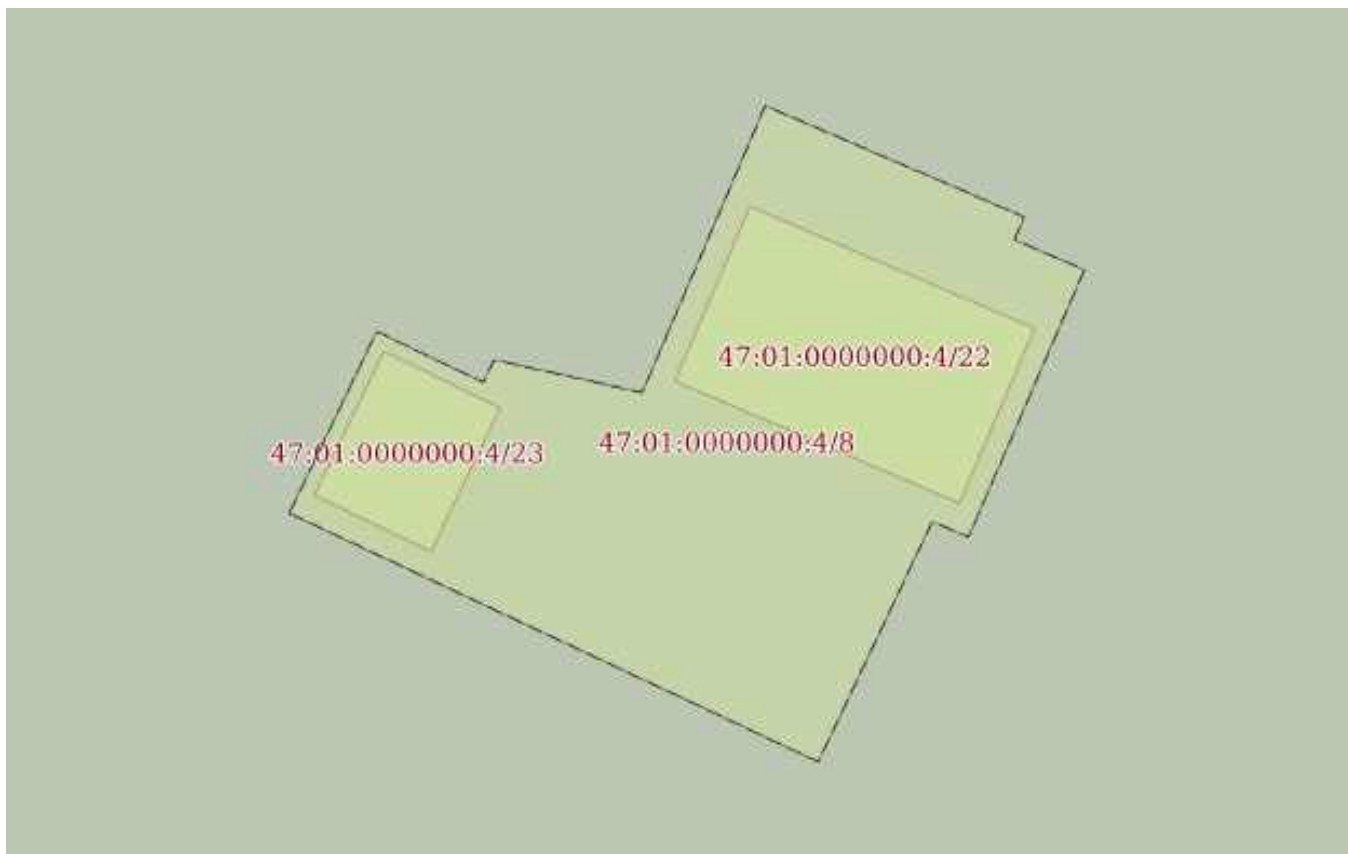
06.12.2023г. № КУВИ-001/2023-273313032

Кадастровый номер:

47:01:0000000:4(Единое землепользование)

План (чертеж, схема) части земельного участка

Учетный номер части: 47:01:0000000:4/8



Масштаб 1:300

Условные обозначения:

ДОКУМЕНТ ПОДПИСАН
ЭЛЕКТРОННОЙ ПОДПИСЬЮ

Сертификат: 00ВВ056В7401СВ38D2В3576АСDС8425108

Владелец: ФЕДЕРАЛЬНАЯ СЛУЖБА ГОСУДАРСТВЕННОЙ

РЕГИСТРАЦИИ, КАДАСТРА И КАРТОГРАФИИ

Действителен: с 27.06.2023 по 19.09.2024

полное наименование должности

инициалы, фамилия

Земельный участок

вид объекта недвижимости

Лист № 9 раздела 4

Всего листов раздела 4: 178

Всего разделов: 7

Всего листов выписки: 1210

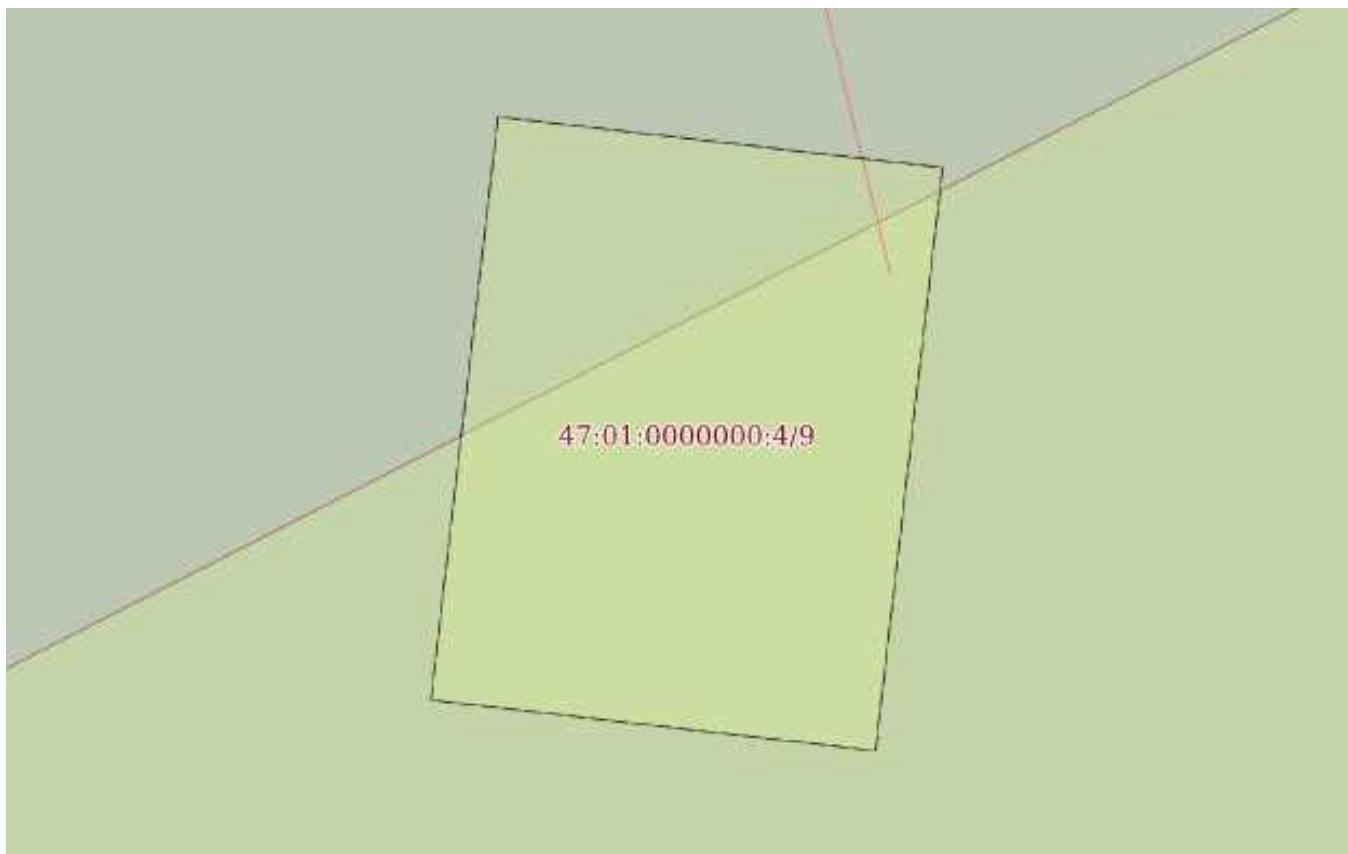
06.12.2023г. № КУВИ-001/2023-273313032

Кадастровый номер:

47:01:0000000:4(Единое землепользование)

План (чертеж, схема) части земельного участка

Учетный номер части: 47:01:0000000:4/9



Масштаб 1:50

Условные обозначения:

ДОКУМЕНТ ПОДПИСАН
ЭЛЕКТРОННОЙ ПОДПИСЬЮ

Сертификат: 00BV056V7401CB38D2B3576ACDC8425108

Владелец: ФЕДЕРАЛЬНАЯ СЛУЖБА ГОСУДАРСТВЕННОЙ

РЕГИСТРАЦИИ, КАДАСТРА И КАРТОГРАФИИ

Действителен: с 27.06.2023 по 19.09.2024

ПОЛНОЕ НАИМЕНОВАНИЕ ДОЛЖНОСТИ

инициалы, фамилия

Земельный участок

вид объекта недвижимости

Лист № 10 раздела 4

Всего листов раздела 4: 178

Всего разделов: 7

Всего листов выписки: 1210

06.12.2023г. № КУВИ-001/2023-273313032

Кадастровый номер:

47:01:0000000:4(Единое землепользование)

План (чертеж, схема) части земельного участка

Учетный номер части: 47:01:0000000:4/10



Масштаб 1:60

Условные обозначения:

ДОКУМЕНТ ПОДПИСАН
ЭЛЕКТРОННОЙ ПОДПИСЬЮ

Сертификат: 00ВВ056В7401СВ38D2В3576АСDС8425108

Владелец: ФЕДЕРАЛЬНАЯ СЛУЖБА ГОСУДАРСТВЕННОЙ
РЕГИСТРАЦИИ, КАДАСТРА И КАРТОГРАФИИ
Действителен: с 27.06.2023 по 19.09.2024

полное наименование должности

инициалы, фамилия

Земельный участок

вид объекта недвижимости

Лист № 11 раздела 4

Всего листов раздела 4: 178

Всего разделов: 7

Всего листов выписки: 1210

06.12.2023г. № КУВИ-001/2023-273313032

Кадастровый номер:

47:01:0000000:4(Единое землепользование)

План (чертеж, схема) части земельного участка

Учетный номер части: 47:01:0000000:4/11



Масштаб 1:2000

Условные обозначения:

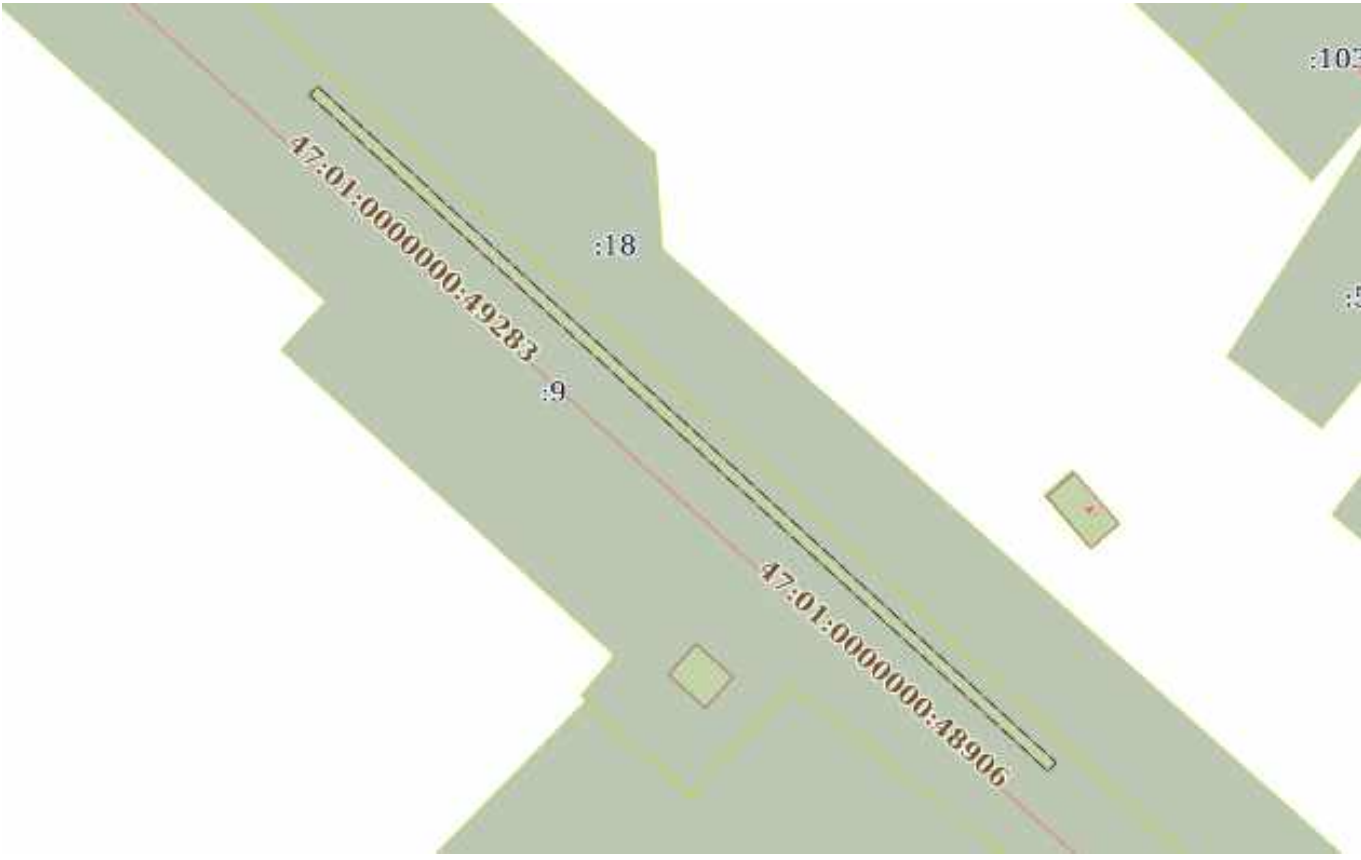
ДОКУМЕНТ ПОДПИСАН
ЭЛЕКТРОННОЙ ПОДПИСЬЮ

Сертификат: 00ВВ056В7401СВ38D2В3576АСDC8425108

Владелец: ФЕДЕРАЛЬНАЯ СЛУЖБА ГОСУДАРСТВЕННОЙ
РЕГИСТРАЦИИ, КАДАСТРА И КАРТОГРАФИИ
Действителен: с 27.06.2023 по 19.09.2024

полное наименование должности

инициалы, фамилия

Земельный участок			
вид объекта недвижимости			
Лист № 12 раздела 4	Всего листов раздела 4: 178	Всего разделов: 7	Всего листов выписки: 1210
06.12.2023г. № КУВИ-001/2023-273313032			
Кадастровый номер:		47:01:0000000:4(Единое землепользование)	
План (чертеж, схема) части земельного участка		Учетный номер части: 47:01:0000000:4/12	
			
Масштаб 1:2000		Условные обозначения:	

полное наименование должности	 ДОКУМЕНТ ПОДПИСАН ЭЛЕКТРОННОЙ ПОДПИСЬЮ	инициалы, фамилия
	Сертификат: 00ВВ056В7401СВ38Д2В3576АСДС8425108 Владелец: ФЕДЕРАЛЬНАЯ СЛУЖБА ГОСУДАРСТВЕННОЙ РЕГИСТРАЦИИ, КАДАСТРА И КАРТОГРАФИИ Действителен: с 27.06.2023 по 19.09.2024	

Земельный участок

вид объекта недвижимости

Лист № 13 раздела 4

Всего листов раздела 4: 178

Всего разделов: 7

Всего листов выписки: 1210

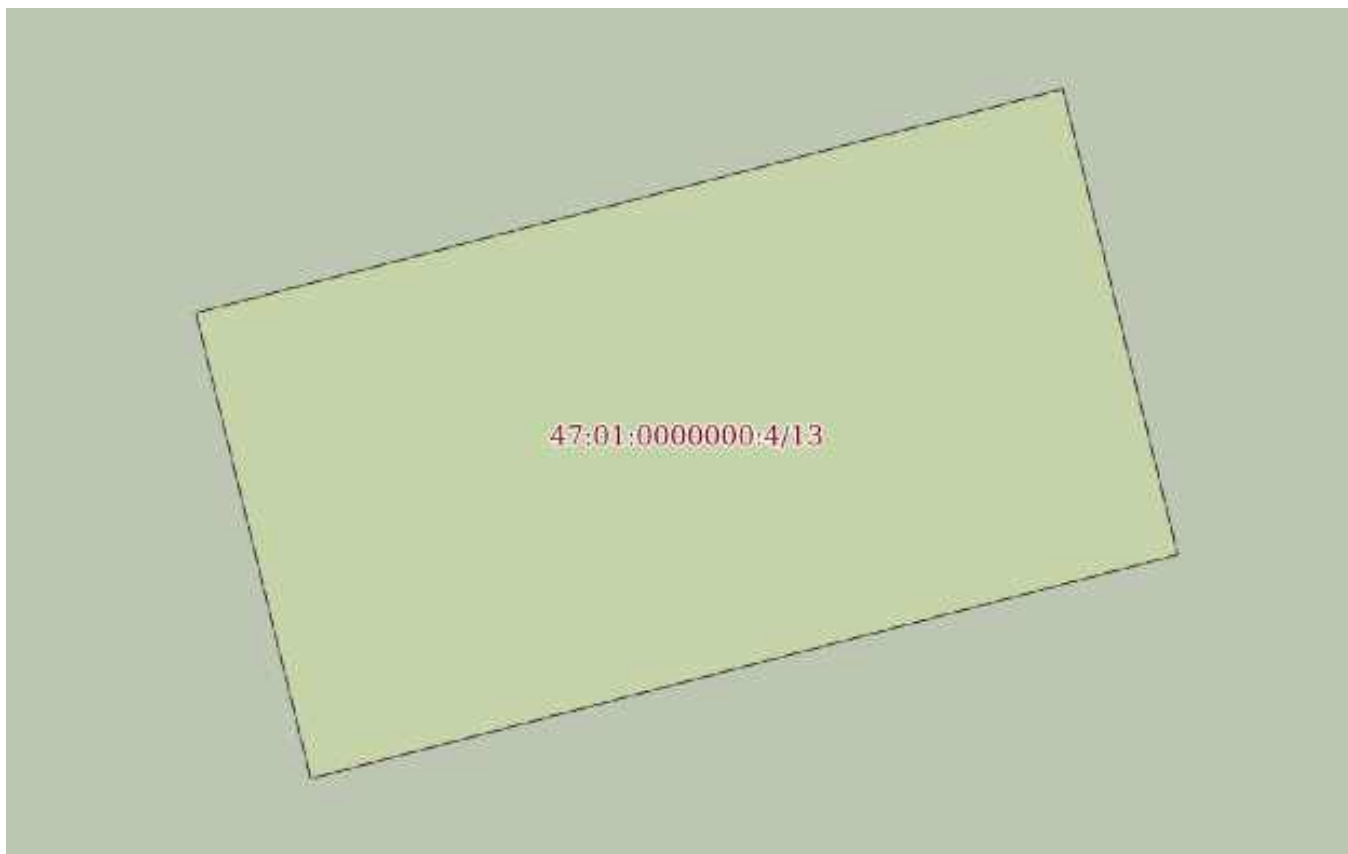
06.12.2023г. № КУВИ-001/2023-273313032

Кадастровый номер:

47:01:0000000:4(Единое землепользование)

План (чертеж, схема) части земельного участка

Учетный номер части: 47:01:0000000:4/13



Масштаб 1:50

Условные обозначения:

ДОКУМЕНТ ПОДПИСАН
ЭЛЕКТРОННОЙ ПОДПИСЬЮ

Сертификат: 00ВВ056В7401СВ38D2В3576АСDС8425108

Владелец: ФЕДЕРАЛЬНАЯ СЛУЖБА ГОСУДАРСТВЕННОЙ
РЕГИСТРАЦИИ, КАДАСТРА И КАРТОГРАФИИ
Действителен: с 27.06.2023 по 19.09.2024

полное наименование должности

инициалы, фамилия

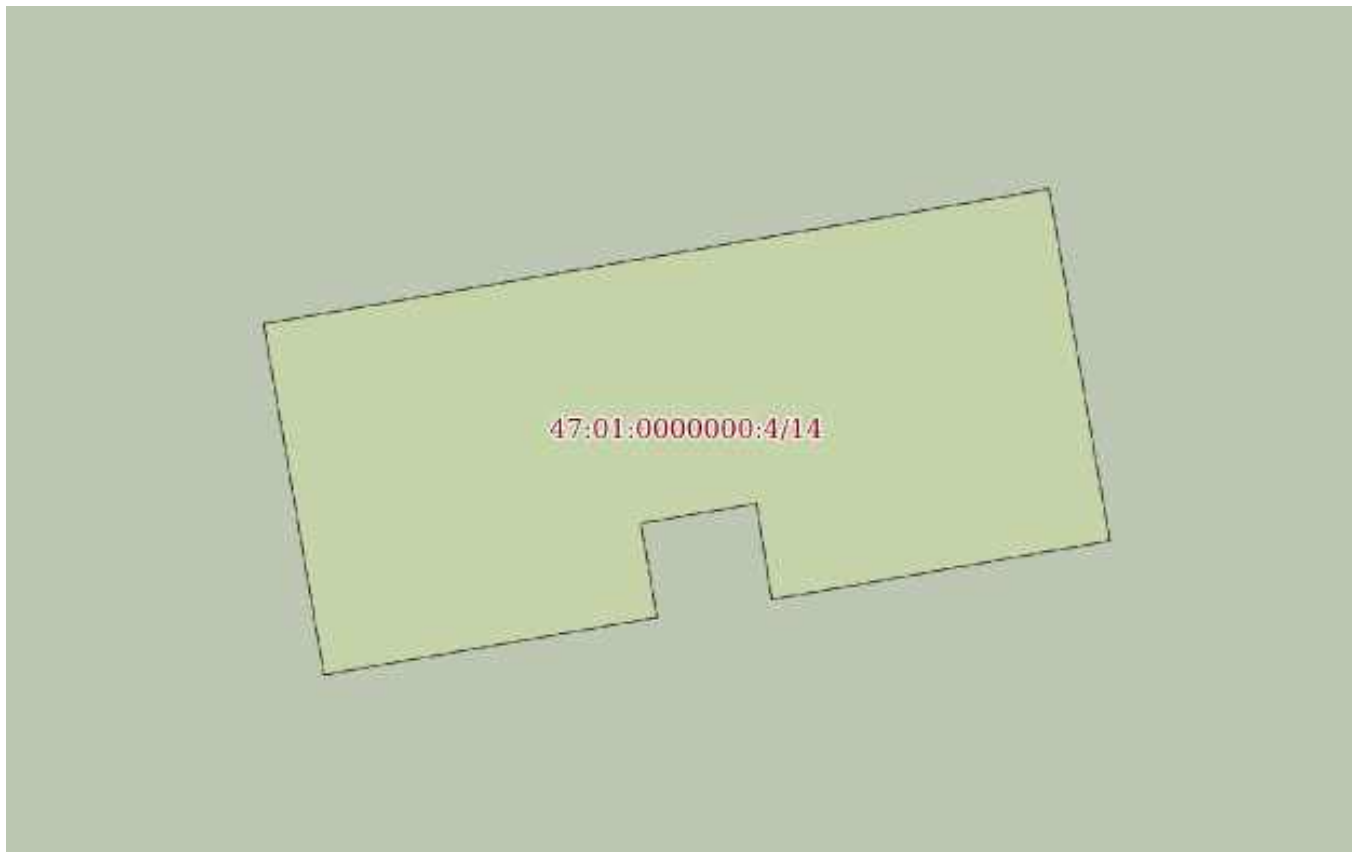
Земельный участок
вид объекта недвижимости

Лист № 14 раздела 4	Всего листов раздела 4: 178	Всего разделов: 7	Всего листов выписки: 1210
---------------------	-----------------------------	-------------------	----------------------------

06.12.2023г. № КУВИ-001/2023-273313032

Кадастровый номер: 47:01:0000000:4(Единое землепользование)

План (чертеж, схема) части земельного участка Учетный номер части: 47:01:0000000:4/14



Масштаб 1:200 Условные обозначения:

полное наименование должности	инициалы, фамилия
-------------------------------	-------------------



ДОКУМЕНТ ПОДПИСАН
ЭЛЕКТРОННОЙ ПОДПИСЬЮ

Сертификат: 00ВВ056В7401СВ38D2В3576АСDС8425108
Владелец: ФЕДЕРАЛЬНАЯ СЛУЖБА ГОСУДАРСТВЕННОЙ
РЕГИСТРАЦИИ, КАДАСТРА И КАРТОГРАФИИ
Действителен: с 27.06.2023 по 19.09.2024

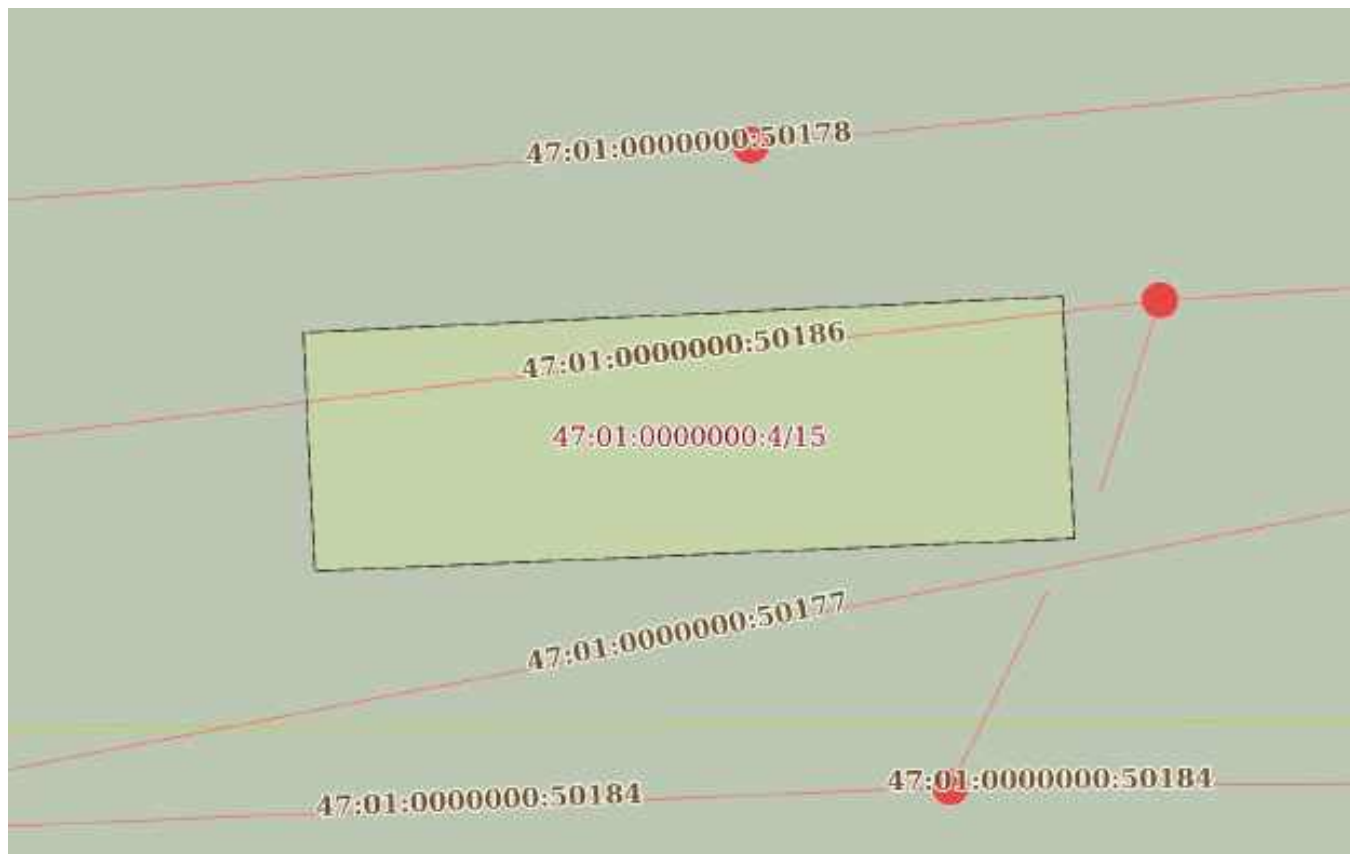
Земельный участок
вид объекта недвижимости

Лист № 15 раздела 4	Всего листов раздела 4: 178	Всего разделов: 7	Всего листов выписки: 1210
---------------------	-----------------------------	-------------------	----------------------------

06.12.2023г. № КУВИ-001/2023-273313032

Кадастровый номер: 47:01:0000000:4(Единое землепользование)

План (чертеж, схема) части земельного участка Учетный номер части: 47:01:0000000:4/15



Масштаб 1:200 Условные обозначения:

полное наименование должности		инициалы, фамилия
-------------------------------	--	-------------------



**ДОКУМЕНТ ПОДПИСАН
ЭЛЕКТРОННОЙ ПОДПИСЬЮ**

Сертификат: 00ВВ056В7401СВ38D2В3576АСDС8425108
 Владелец: ФЕДЕРАЛЬНАЯ СЛУЖБА ГОСУДАРСТВЕННОЙ
 РЕГИСТРАЦИИ, КАДАСТРА И КАРТОГРАФИИ
 Действителен: с 27.06.2023 по 19.09.2024

Земельный участок

вид объекта недвижимости

Лист № 16 раздела 4

Всего листов раздела 4: 178

Всего разделов: 7

Всего листов выписки: 1210

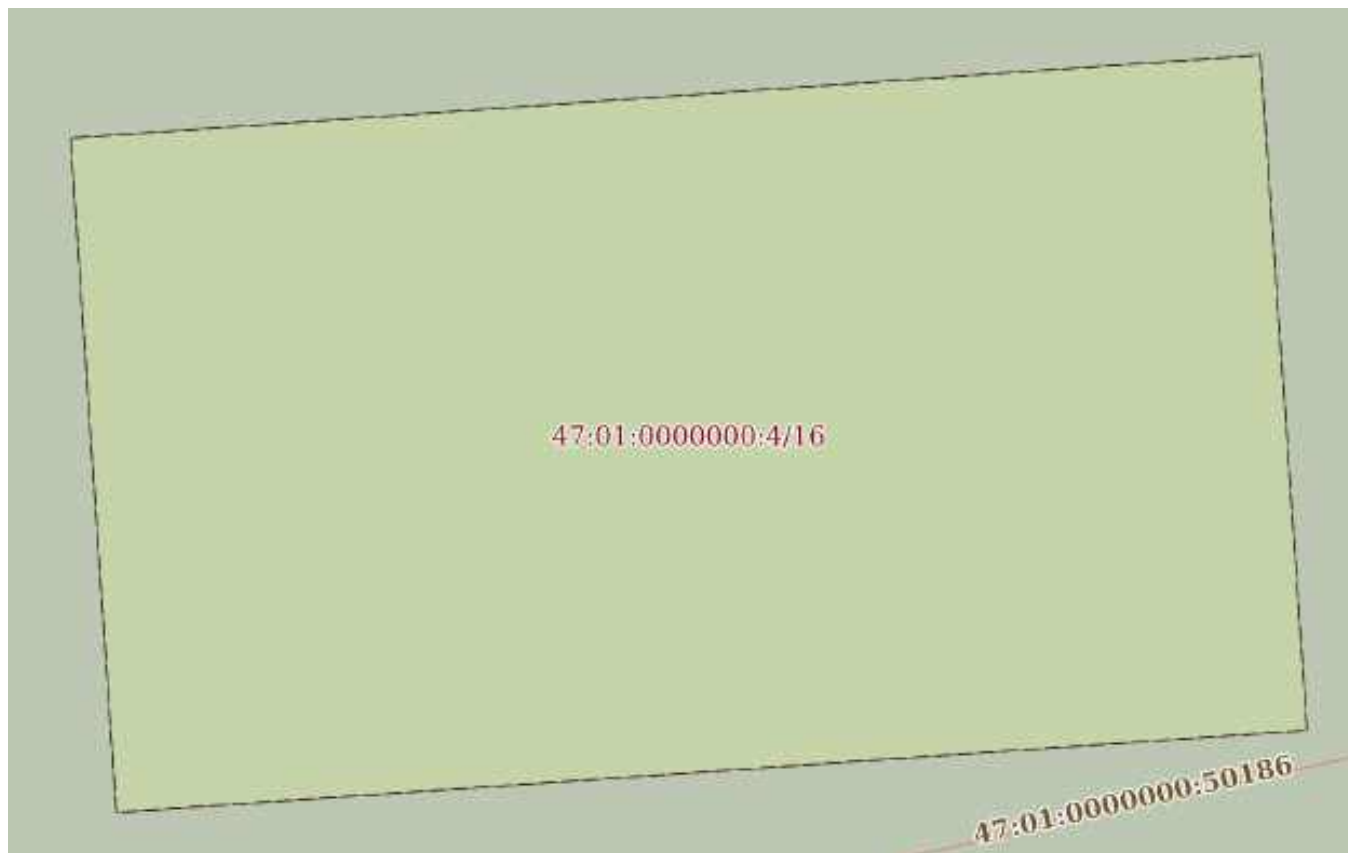
06.12.2023г. № КУВИ-001/2023-273313032

Кадастровый номер:

47:01:0000000:4(Единое землепользование)

План (чертеж, схема) части земельного участка

Учетный номер части: 47:01:0000000:4/16



Масштаб 1:80

Условные обозначения:

ДОКУМЕНТ ПОДПИСАН
ЭЛЕКТРОННОЙ ПОДПИСЬЮ

Сертификат: 00ВВ056В7401СВ38D2В3576АСDC8425108

Владелец: ФЕДЕРАЛЬНАЯ СЛУЖБА ГОСУДАРСТВЕННОЙ
РЕГИСТРАЦИИ, КАДАСТРА И КАРТОГРАФИИ
Действителен: с 27.06.2023 по 19.09.2024

полное наименование должности

инициалы, фамилия

Земельный участок
вид объекта недвижимости

Лист № 17 раздела 4	Всего листов раздела 4: 178	Всего разделов: 7	Всего листов выписки: 1210
---------------------	-----------------------------	-------------------	----------------------------


06.12.2023г. № КУВИ-001/2023-273313032

Кадастровый номер: 47:01:0000000:4(Единое землепользование)

План (чертеж, схема) части земельного участка Учетный номер части: 47:01:0000000:4/17



Масштаб 1:300 Условные обозначения:

полное наименование должности	 ДОКУМЕНТ ПОДПИСАН ЭЛЕКТРОННОЙ ПОДПИСЬЮ Сертификат: 00ВВ056В7401СВ38D2В3576АСDС8425108 Владелец: ФЕДЕРАЛЬНАЯ СЛУЖБА ГОСУДАРСТВЕННОЙ РЕГИСТРАЦИИ, КАДАСТРА И КАРТОГРАФИИ Действителен: с 27.06.2023 по 19.09.2024	инициалы, фамилия
-------------------------------	---	-------------------

Земельный участок

вид объекта недвижимости

Лист № 18 раздела 4

Всего листов раздела 4: 178

Всего разделов: 7

Всего листов выписки: 1210

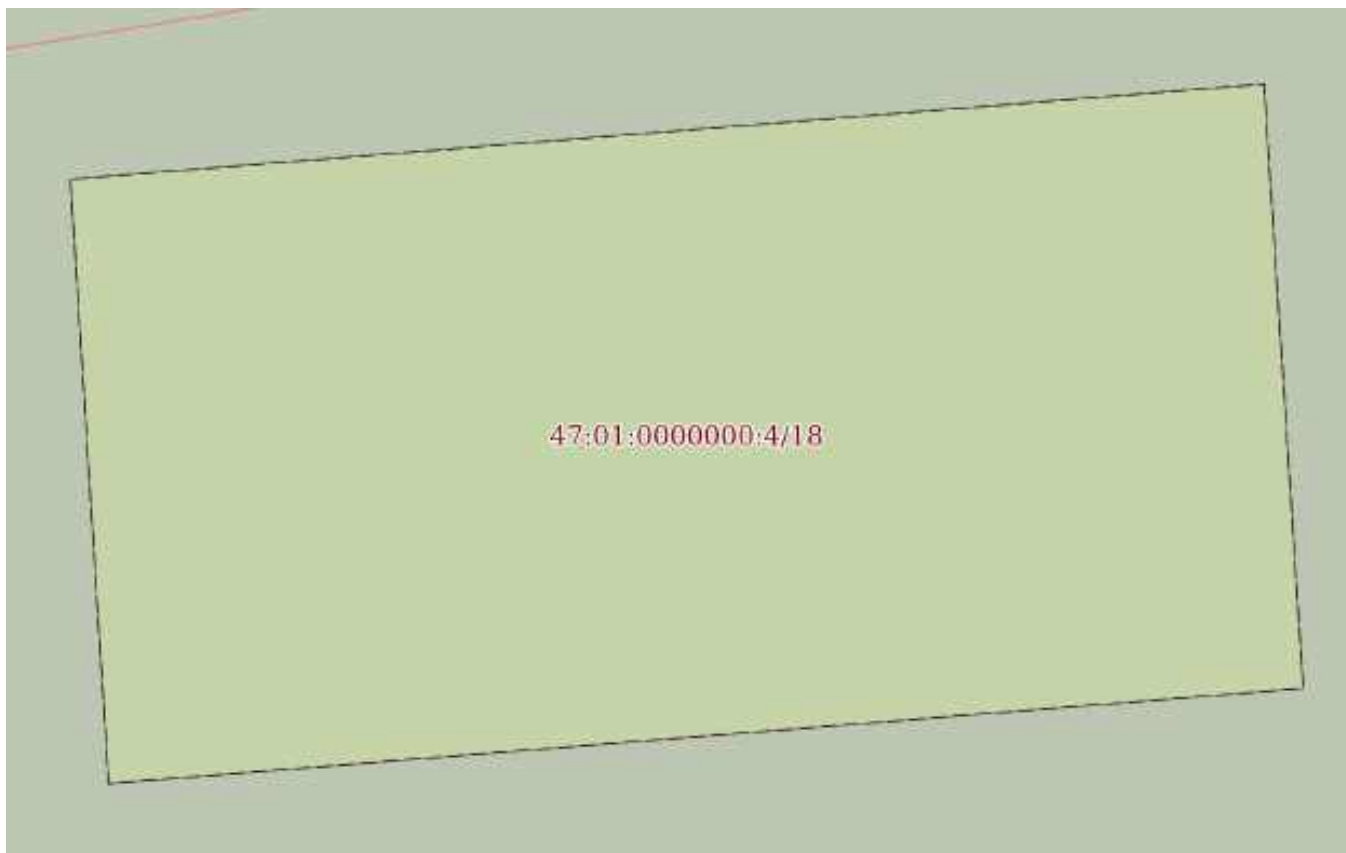
06.12.2023г. № КУВИ-001/2023-273313032

Кадастровый номер:

47:01:0000000:4(Единое землепользование)

План (чертеж, схема) части земельного участка

Учетный номер части: 47:01:0000000:4/18



Масштаб 1:80

Условные обозначения:

ДОКУМЕНТ ПОДПИСАН
ЭЛЕКТРОННОЙ ПОДПИСЬЮ

Сертификат: 00ВВ056В7401СВ38D2В3576АСDС8425108

Владелец: ФЕДЕРАЛЬНАЯ СЛУЖБА ГОСУДАРСТВЕННОЙ
РЕГИСТРАЦИИ, КАДАСТРА И КАРТОГРАФИИ
Действителен: с 27.06.2023 по 19.09.2024

полное наименование должности

инициалы, фамилия

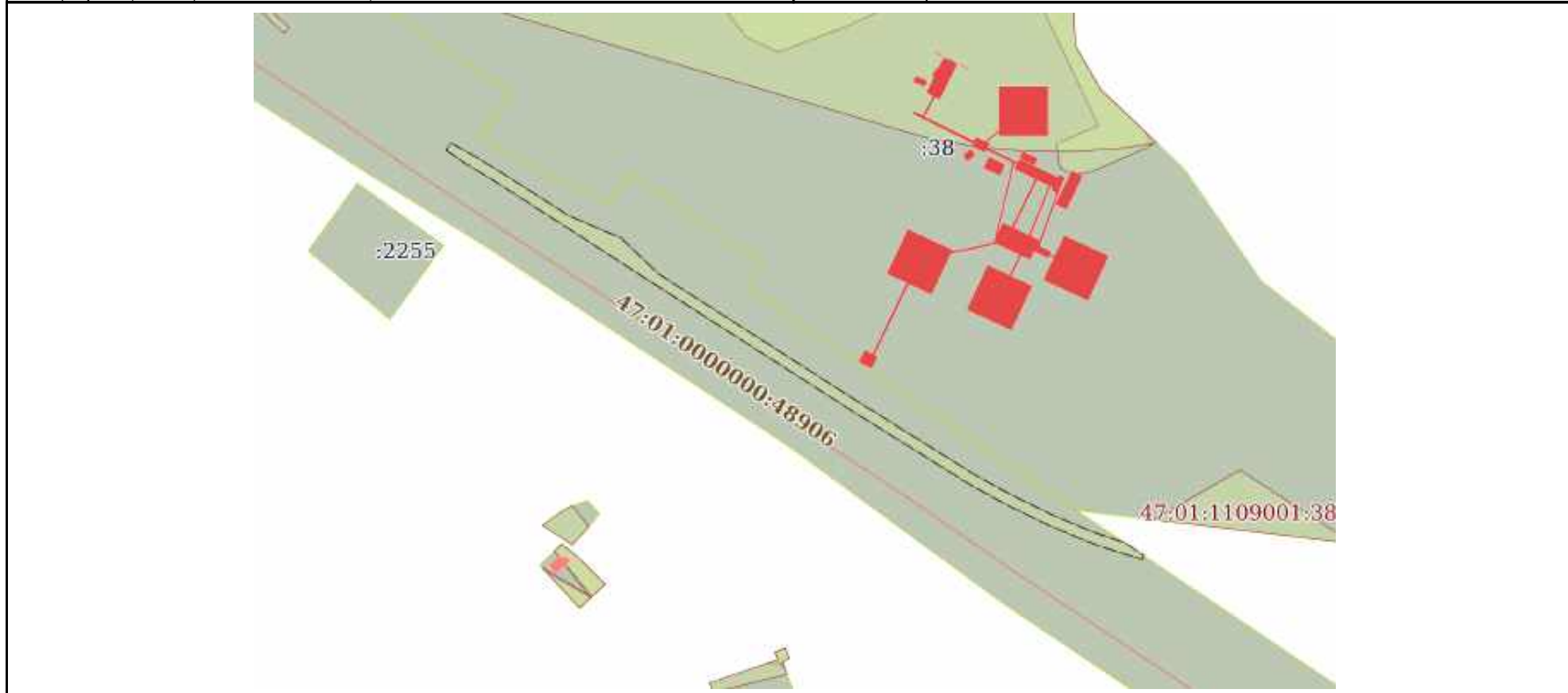
Земельный участок
вид объекта недвижимости

Лист № 19 раздела 4	Всего листов раздела 4: 178	Всего разделов: 7	Всего листов выписки: 1210
---------------------	-----------------------------	-------------------	----------------------------

06.12.2023г. № КУВИ-001/2023-273313032

Кадастровый номер: 47:01:0000000:4(Единое землепользование)

План (чертеж, схема) части земельного участка Учетный номер части: 47:01:0000000:4/19



Масштаб 1:3000 Условные обозначения:

	 ДОКУМЕНТ ПОДПИСАН ЭЛЕКТРОННОЙ ПОДПИСЬЮ Сертификат: 00ВВ056В7401СВ38D2В3576АСDC8425108 Владелец: ФЕДЕРАЛЬНАЯ СЛУЖБА ГОСУДАРСТВЕННОЙ РЕГИСТРАЦИИ, КАДАСТРА И КАРТОГРАФИИ Действителен: с 27.06.2023 по 19.09.2024	
полное наименование должности		инициалы, фамилия

Земельный участок

вид объекта недвижимости

Лист № 20 раздела 4

Всего листов раздела 4: 178

Всего разделов: 7

Всего листов выписки: 1210

06.12.2023г. № КУВИ-001/2023-273313032

Кадастровый номер:

47:01:0000000:4(Единое землепользование)

План (чертеж, схема) части земельного участка

Учетный номер части: 47:01:0000000:4/20



Масштаб 1:400

Условные обозначения:

ДОКУМЕНТ ПОДПИСАН
ЭЛЕКТРОННОЙ ПОДПИСЬЮ

Сертификат: 00ВВ056В7401СВ38D2В3576АСDС8425108

Владелец: ФЕДЕРАЛЬНАЯ СЛУЖБА ГОСУДАРСТВЕННОЙ
РЕГИСТРАЦИИ, КАДАСТРА И КАРТОГРАФИИ
Действителен: с 27.06.2023 по 19.09.2024

полное наименование должности

инициалы, фамилия

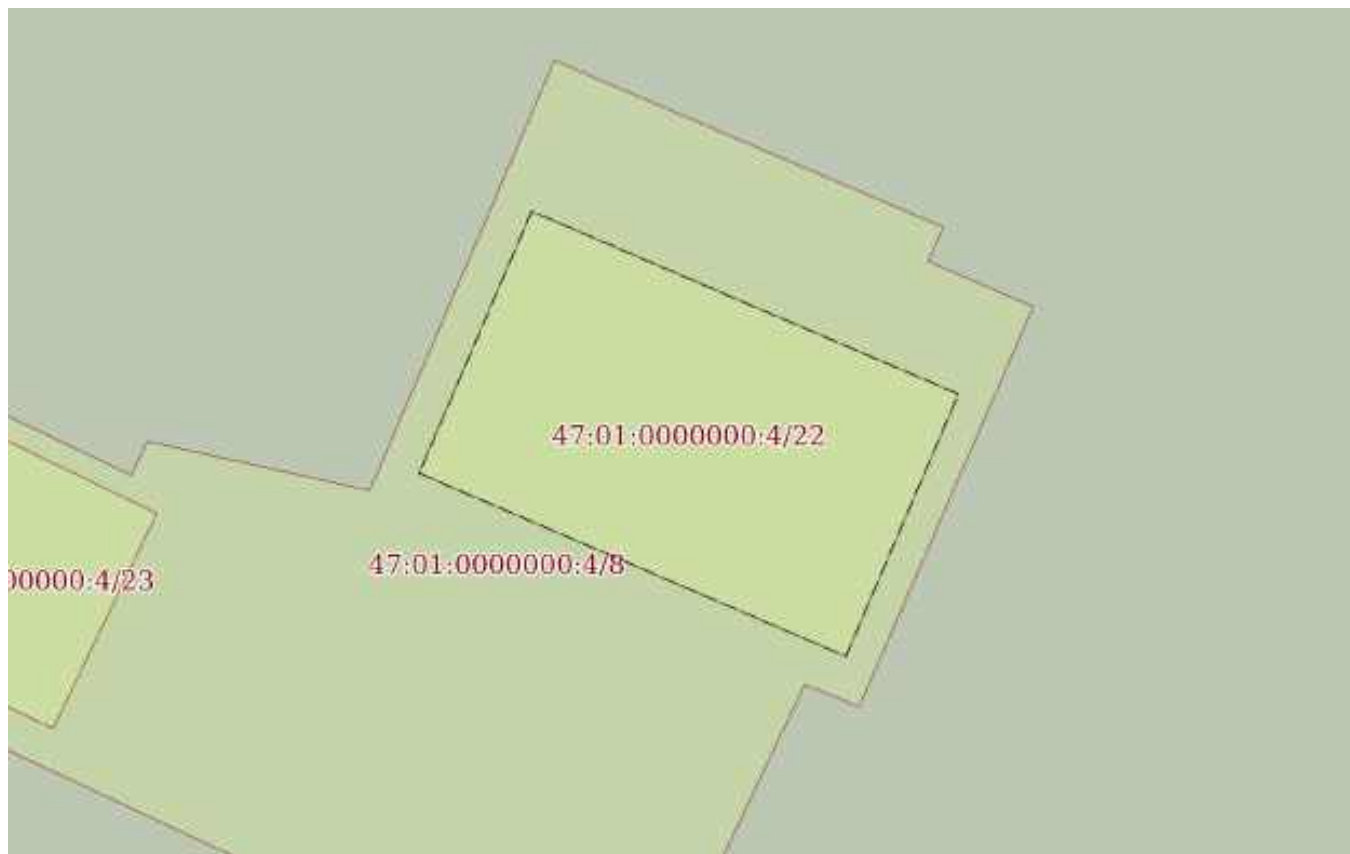
Земельный участок
вид объекта недвижимости

Лист № 22 раздела 4	Всего листов раздела 4: 178	Всего разделов: 7	Всего листов выписки: 1210
---------------------	-----------------------------	-------------------	----------------------------

06.12.2023г. № КУВИ-001/2023-273313032

Кадастровый номер: 47:01:0000000:4(Единое землепользование)

План (чертеж, схема) части земельного участка Учетный номер части: 47:01:0000000:4/22



Масштаб 1:200 Условные обозначения:

<p>полное наименование должности</p>	<div style="border: 2px solid blue; padding: 5px; display: inline-block;"> <p>ДОКУМЕНТ ПОДПИСАН ЭЛЕКТРОННОЙ ПОДПИСЬЮ</p> <p>Сертификат: 00ВВ056В7401СВ38D2В3576АСDС8425108 Владелец: ФЕДЕРАЛЬНАЯ СЛУЖБА ГОСУДАРСТВЕННОЙ РЕГИСТРАЦИИ, КАДАСТРА И КАРТОГРАФИИ Действителен: с 27.06.2023 по 19.09.2024</p> </div>	<p>инициалы, фамилия</p>
--------------------------------------	---	--------------------------

Земельный участок

вид объекта недвижимости

Лист № 23 раздела 4

Всего листов раздела 4: 178

Всего разделов: 7

Всего листов выписки: 1210

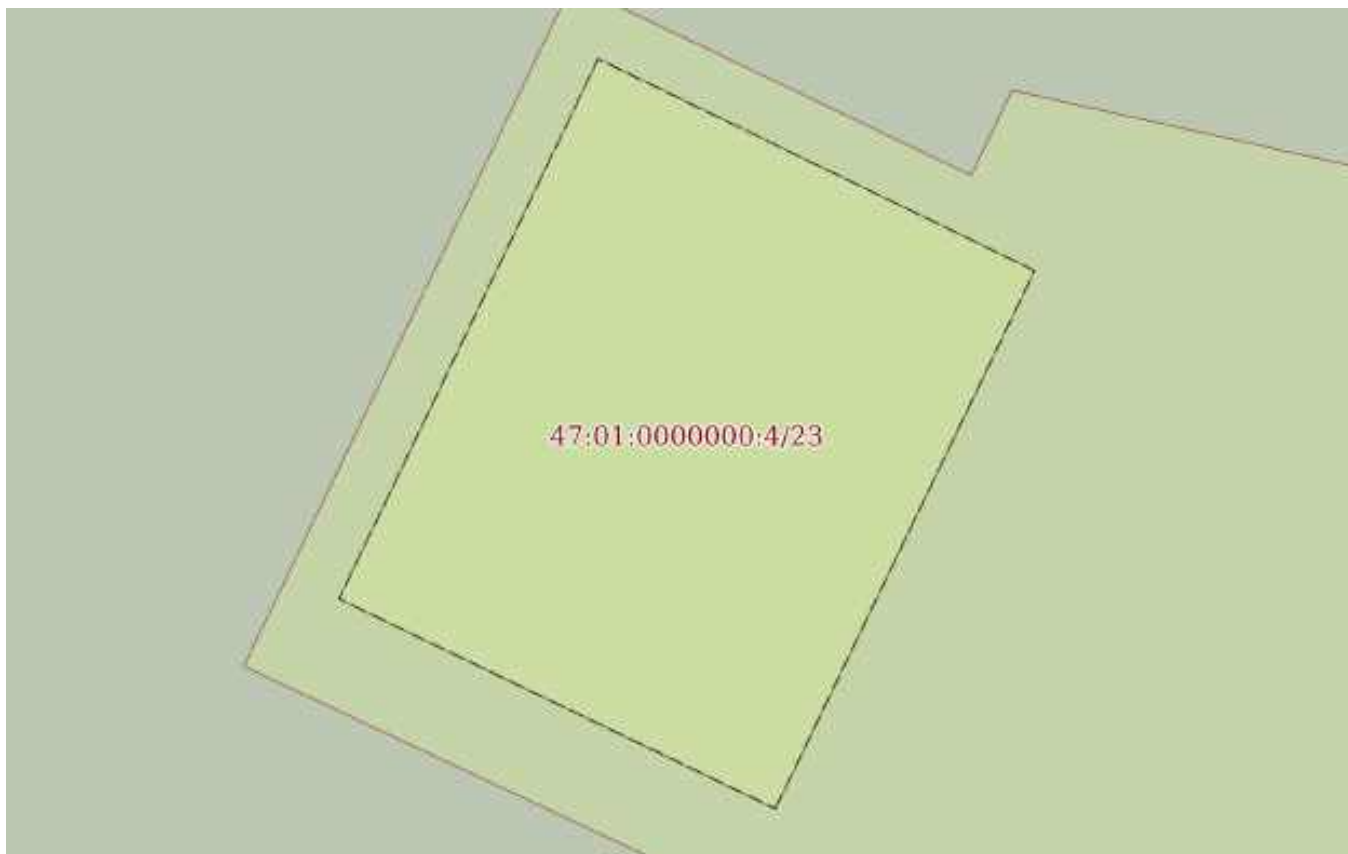
06.12.2023г. № КУВИ-001/2023-273313032

Кадастровый номер:

47:01:0000000:4(Единое землепользование)

План (чертеж, схема) части земельного участка

Учетный номер части: 47:01:0000000:4/23



Масштаб 1:80

Условные обозначения:

ДОКУМЕНТ ПОДПИСАН
ЭЛЕКТРОННОЙ ПОДПИСЬЮ

Сертификат: 00ВВ056В7401СВ38D2В3576АСDC8425108

Владелец: ФЕДЕРАЛЬНАЯ СЛУЖБА ГОСУДАРСТВЕННОЙ

РЕГИСТРАЦИИ, КАДАСТРА И КАРТОГРАФИИ

Действителен: с 27.06.2023 по 19.09.2024

ПОЛНОЕ НАИМЕНОВАНИЕ ДОЛЖНОСТИ

инициалы, фамилия

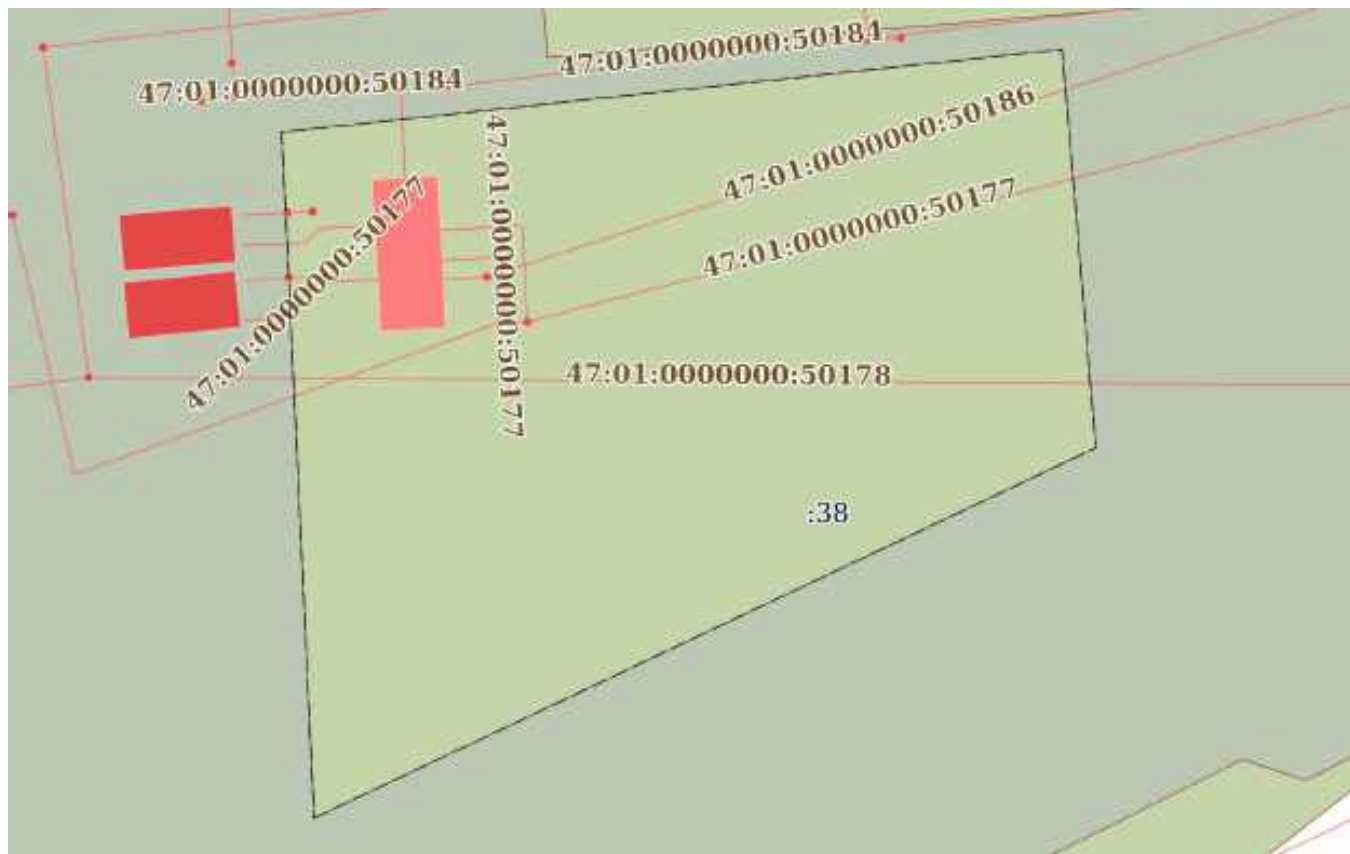
Земельный участок
вид объекта недвижимости

Лист № 24 раздела 4	Всего листов раздела 4: 178	Всего разделов: 7	Всего листов выписки: 1210
---------------------	-----------------------------	-------------------	----------------------------

06.12.2023г. № КУВИ-001/2023-273313032

Кадастровый номер: 47:01:0000000:4(Единое землепользование)

План (чертеж, схема) части земельного участка Учетный номер части: 47:01:0000000:4/24



Масштаб 1:800 Условные обозначения:

полное наименование должности	инициалы, фамилия
-------------------------------	-------------------



**ДОКУМЕНТ ПОДПИСАН
ЭЛЕКТРОННОЙ ПОДПИСЬЮ**

Сертификат: 00ВВ056В7401СВ38D2В3576АСDC8425108
 Владелец: ФЕДЕРАЛЬНАЯ СЛУЖБА ГОСУДАРСТВЕННОЙ
 РЕГИСТРАЦИИ, КАДАСТРА И КАРТОГРАФИИ
 Действителен: с 27.06.2023 по 19.09.2024

Земельный участок

вид объекта недвижимости

Лист № 25 раздела 4

Всего листов раздела 4: 178

Всего разделов: 7

Всего листов выписки: 1210

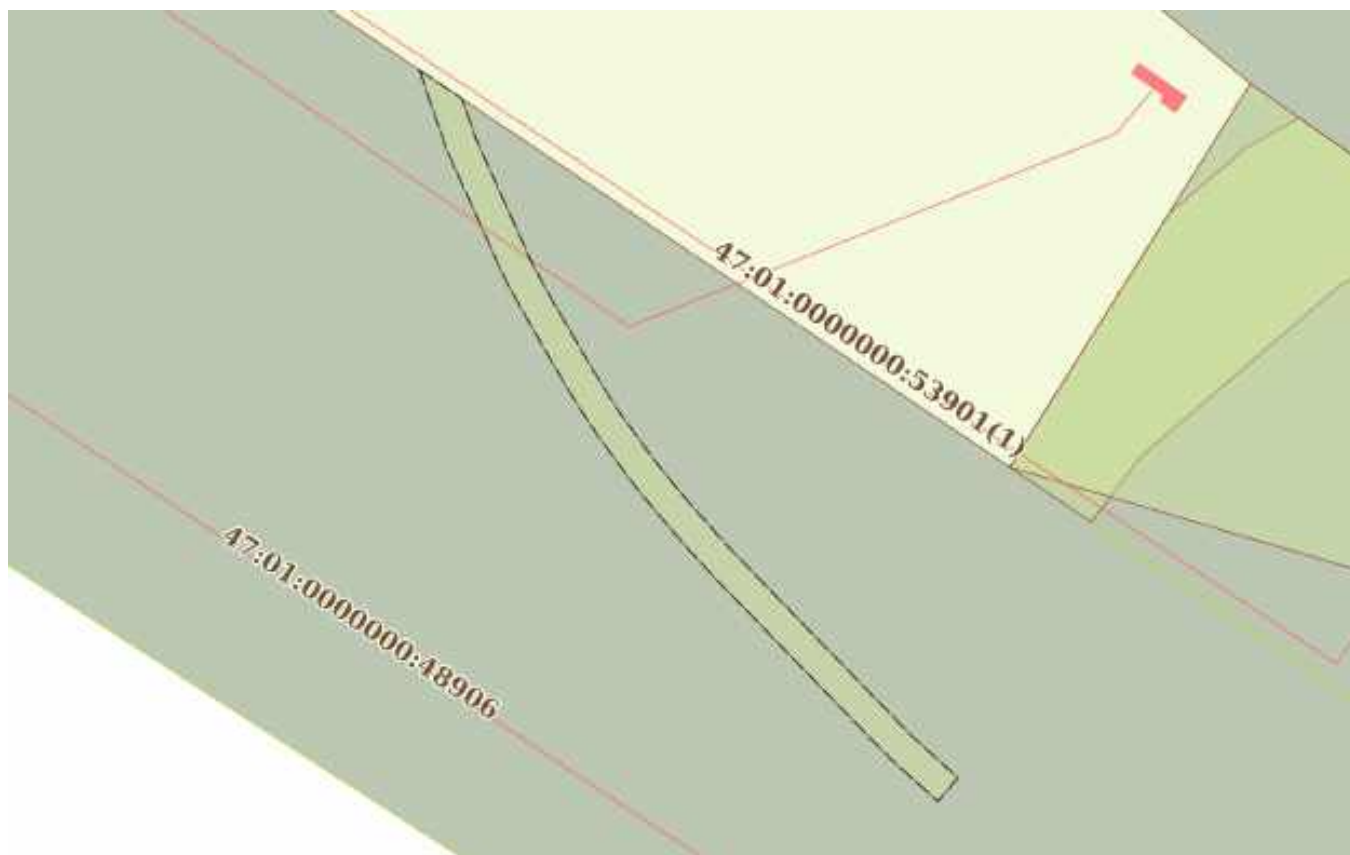
06.12.2023г. № КУВИ-001/2023-273313032

Кадастровый номер:

47:01:0000000:4(Единое землепользование)

План (чертеж, схема) части земельного участка

Учетный номер части: 47:01:0000000:4/25



Масштаб 1:900

Условные обозначения:

ДОКУМЕНТ ПОДПИСАН
ЭЛЕКТРОННОЙ ПОДПИСЬЮ

Сертификат: 00ВВ056В7401СВ38D2В3576АСDС8425108

Владелец: ФЕДЕРАЛЬНАЯ СЛУЖБА ГОСУДАРСТВЕННОЙ
РЕГИСТРАЦИИ, КАДАСТРА И КАРТОГРАФИИ
Действителен: с 27.06.2023 по 19.09.2024

полное наименование должности

инициалы, фамилия

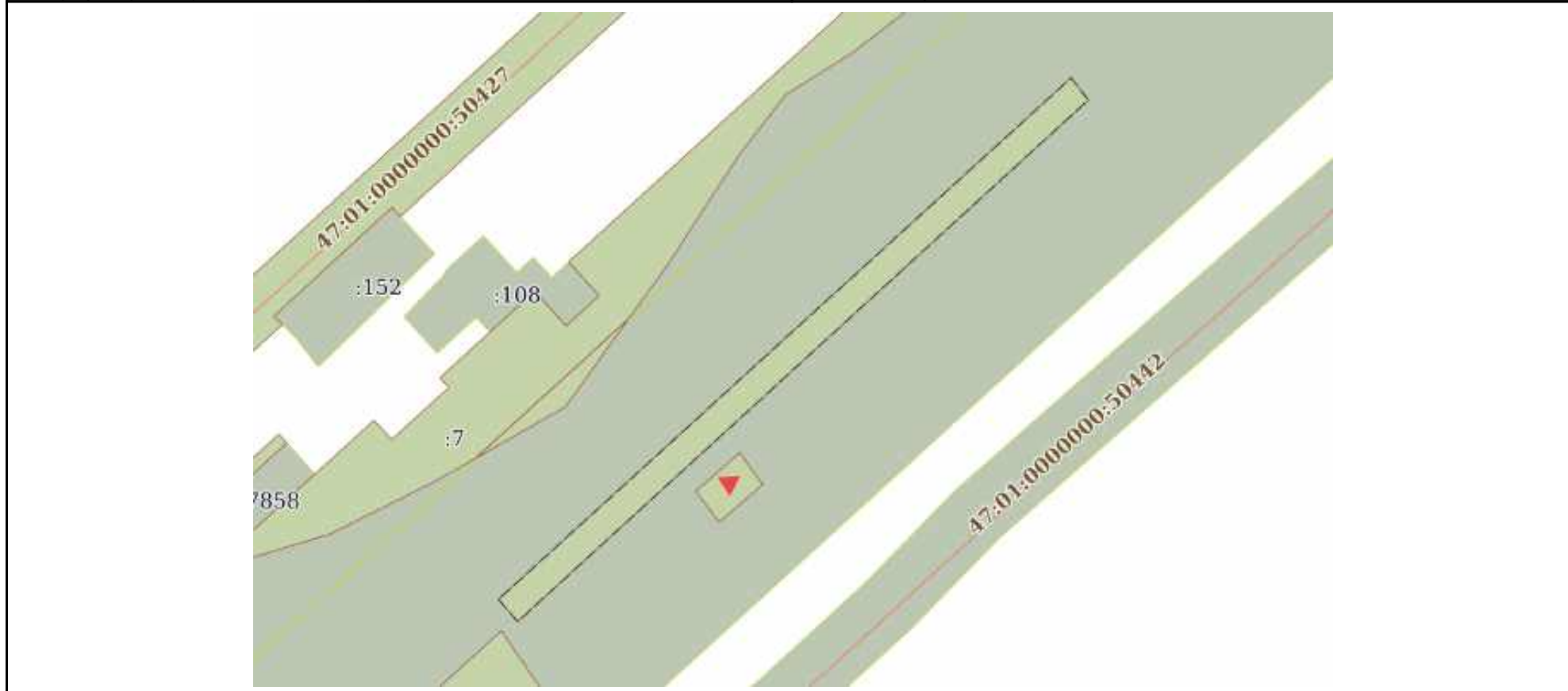
Земельный участок
вид объекта недвижимости

Лист № 26 раздела 4	Всего листов раздела 4: 178	Всего разделов: 7	Всего листов выписки: 1210
---------------------	-----------------------------	-------------------	----------------------------

06.12.2023г. № КУВИ-001/2023-273313032

Кадастровый номер: 47:01:0000000:4(Единое землепользование)

План (чертеж, схема) части земельного участка Учетный номер части: 47:01:0000000:4/26



Масштаб 1:2000 Условные обозначения:

	 ДОКУМЕНТ ПОДПИСАН ЭЛЕКТРОННОЙ ПОДПИСЬЮ Сертификат: 00BV056B7401CB38D2B3576ACDC8425108 Владелец: ФЕДЕРАЛЬНАЯ СЛУЖБА ГОСУДАРСТВЕННОЙ РЕГИСТРАЦИИ, КАДАСТРА И КАРТОГРАФИИ Действителен: с 27.06.2023 по 19.09.2024	
полное наименование должности	инициалы, фамилия	

Земельный участок

вид объекта недвижимости

Лист № 27 раздела 4

Всего листов раздела 4: 178

Всего разделов: 7

Всего листов выписки: 1210

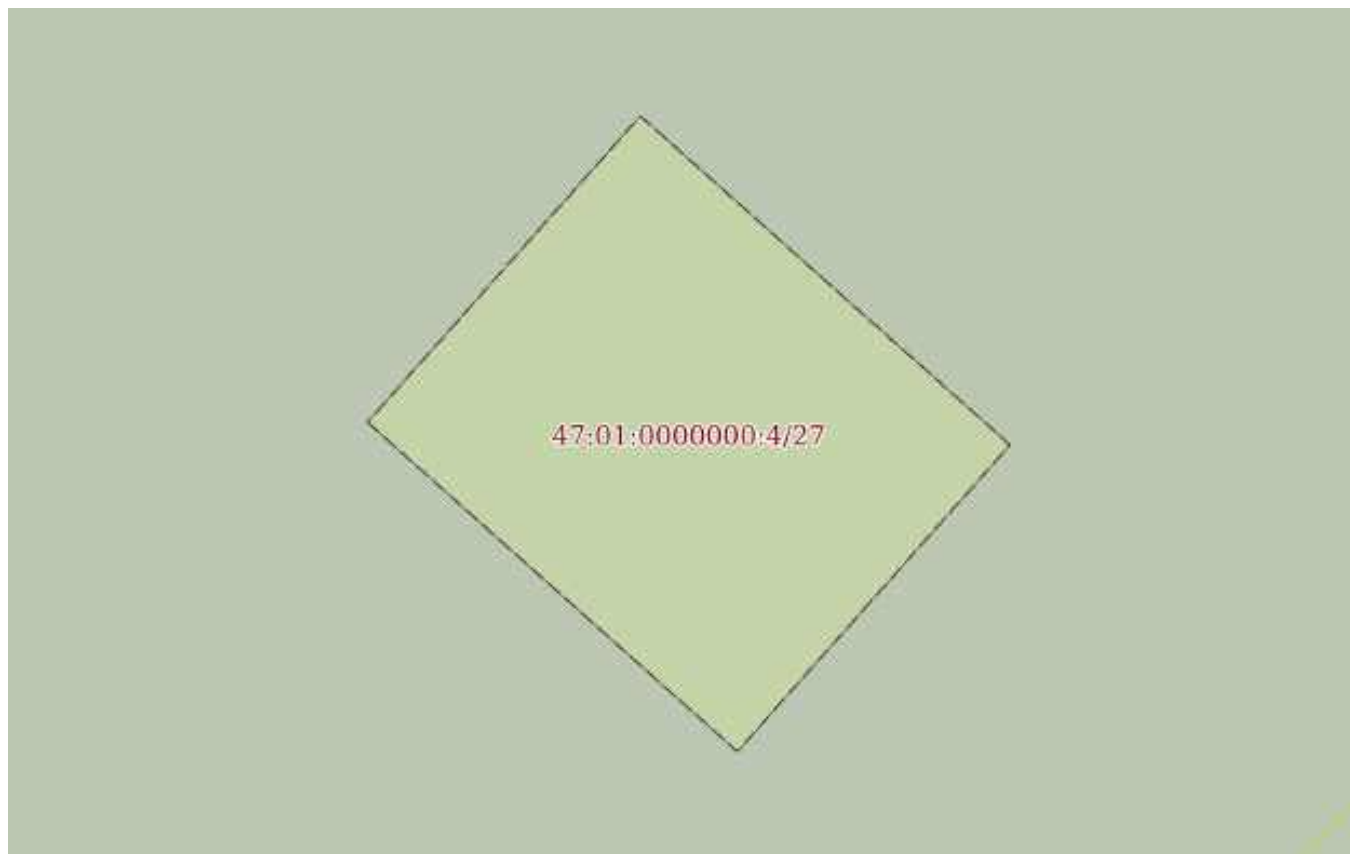
06.12.2023г. № КУВИ-001/2023-273313032

Кадастровый номер:

47:01:0000000:4(Единое землепользование)

План (чертеж, схема) части земельного участка

Учетный номер части: 47:01:0000000:4/27



Масштаб 1:200

Условные обозначения:

ДОКУМЕНТ ПОДПИСАН
ЭЛЕКТРОННОЙ ПОДПИСЬЮ

Сертификат: 00ВВ056В7401СВ38D2В3576АСDС8425108

Владелец: ФЕДЕРАЛЬНАЯ СЛУЖБА ГОСУДАРСТВЕННОЙ
РЕГИСТРАЦИИ, КАДАСТРА И КАРТОГРАФИИ
Действителен: с 27.06.2023 по 19.09.2024

полное наименование должности

инициалы, фамилия

Земельный участок

вид объекта недвижимости

Лист № 28 раздела 4

Всего листов раздела 4: 178

Всего разделов: 7

Всего листов выписки: 1210

06.12.2023г. № КУВИ-001/2023-273313032

Кадастровый номер:

47:01:0000000:4(Единое землепользование)

План (чертеж, схема) части земельного участка

Учетный номер части: 47:01:0000000:4/28



Масштаб 1:200

Условные обозначения:

ДОКУМЕНТ ПОДПИСАН
ЭЛЕКТРОННОЙ ПОДПИСЬЮ

Сертификат: 00ВВ056В7401СВ38D2В3576АСDC8425108

Владелец: ФЕДЕРАЛЬНАЯ СЛУЖБА ГОСУДАРСТВЕННОЙ
РЕГИСТРАЦИИ, КАДАСТРА И КАРТОГРАФИИ
Действителен: с 27.06.2023 по 19.09.2024

ПОЛНОЕ НАИМЕНОВАНИЕ ДОЛЖНОСТИ

инициалы, фамилия

Земельный участок

вид объекта недвижимости

Лист № 29 раздела 4

Всего листов раздела 4: 178

Всего разделов: 7

Всего листов выписки: 1210

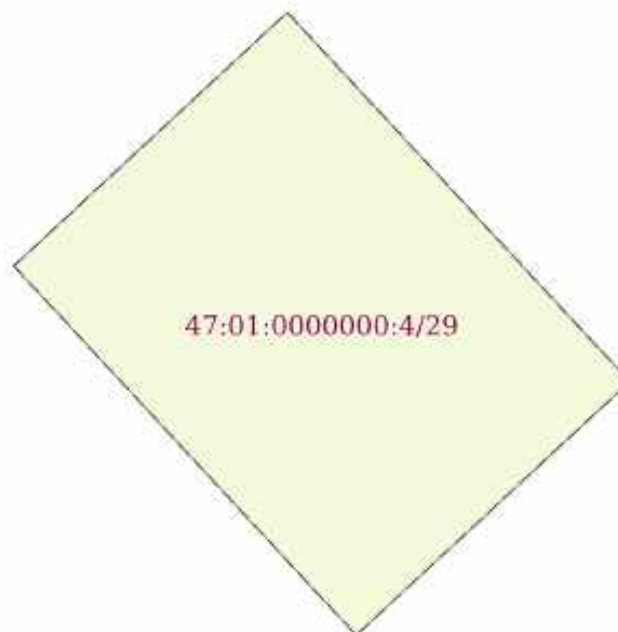
06.12.2023г. № КУВИ-001/2023-273313032

Кадастровый номер:

47:01:0000000:4(Единое землепользование)

План (чертеж, схема) части земельного участка

Учетный номер части: 47:01:0000000:4/29



Масштаб 1:200

Условные обозначения:

ДОКУМЕНТ ПОДПИСАН
ЭЛЕКТРОННОЙ ПОДПИСЬЮ

Сертификат: 00ВВ056В7401СВ38D2В3576АСDС8425108

Владелец: ФЕДЕРАЛЬНАЯ СЛУЖБА ГОСУДАРСТВЕННОЙ
РЕГИСТРАЦИИ, КАДАСТРА И КАРТОГРАФИИ
Действителен: с 27.06.2023 по 19.09.2024

полное наименование должности

инициалы, фамилия

Земельный участок

вид объекта недвижимости

Лист № 30 раздела 4

Всего листов раздела 4: 178

Всего разделов: 7

Всего листов выписки: 1210

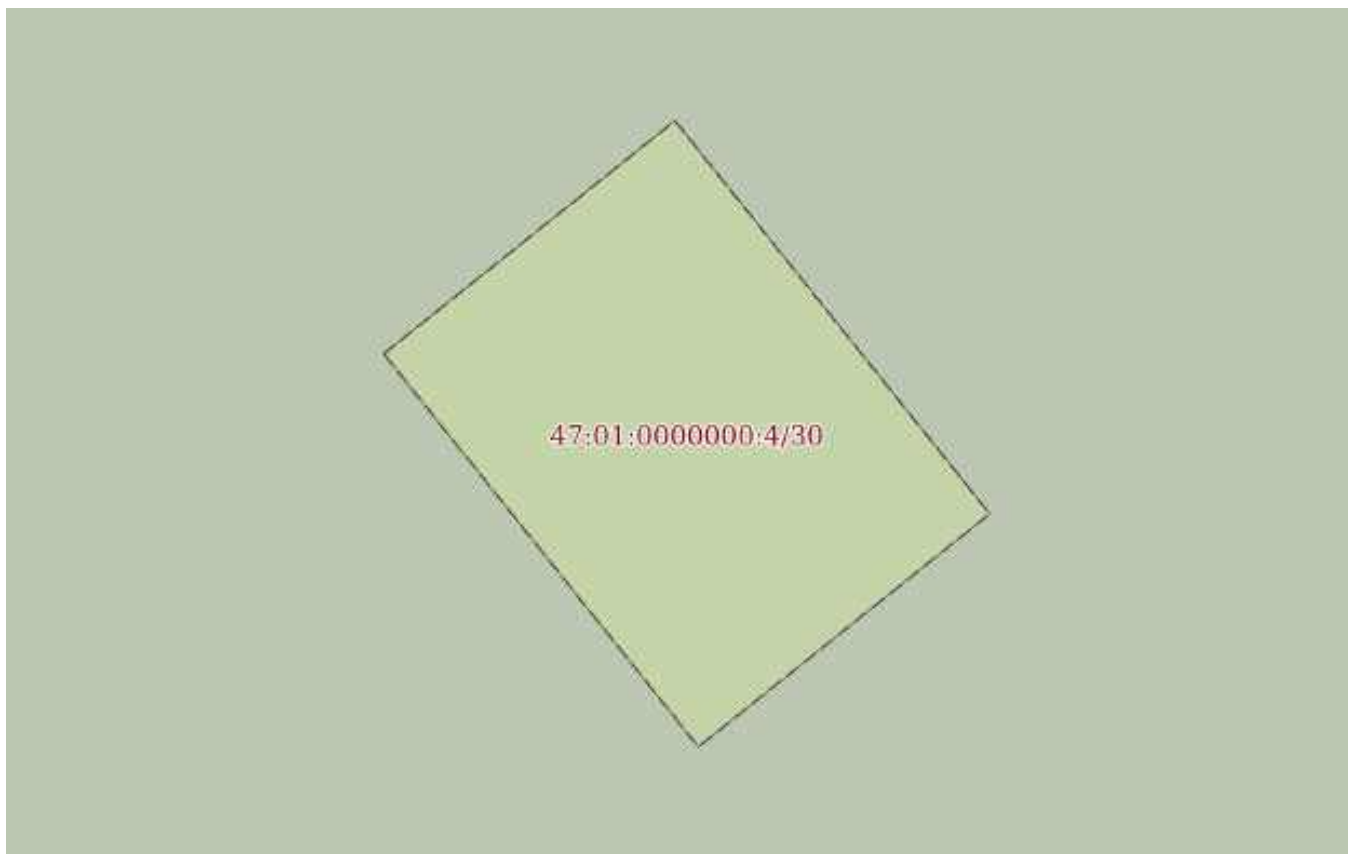
06.12.2023г. № КУВИ-001/2023-273313032

Кадастровый номер:

47:01:0000000:4(Единое землепользование)

План (чертеж, схема) части земельного участка

Учетный номер части: 47:01:0000000:4/30



Масштаб 1:200

Условные обозначения:

ДОКУМЕНТ ПОДПИСАН
ЭЛЕКТРОННОЙ ПОДПИСЬЮ

Сертификат: 00ВВ056В7401СВ38D2В3576АСDС8425108

Владелец: ФЕДЕРАЛЬНАЯ СЛУЖБА ГОСУДАРСТВЕННОЙ
РЕГИСТРАЦИИ, КАДАСТРА И КАРТОГРАФИИ
Действителен: с 27.06.2023 по 19.09.2024

полное наименование должности

инициалы, фамилия

Земельный участок

вид объекта недвижимости

Лист № 31 раздела 4

Всего листов раздела 4: 178

Всего разделов: 7

Всего листов выписки: 1210

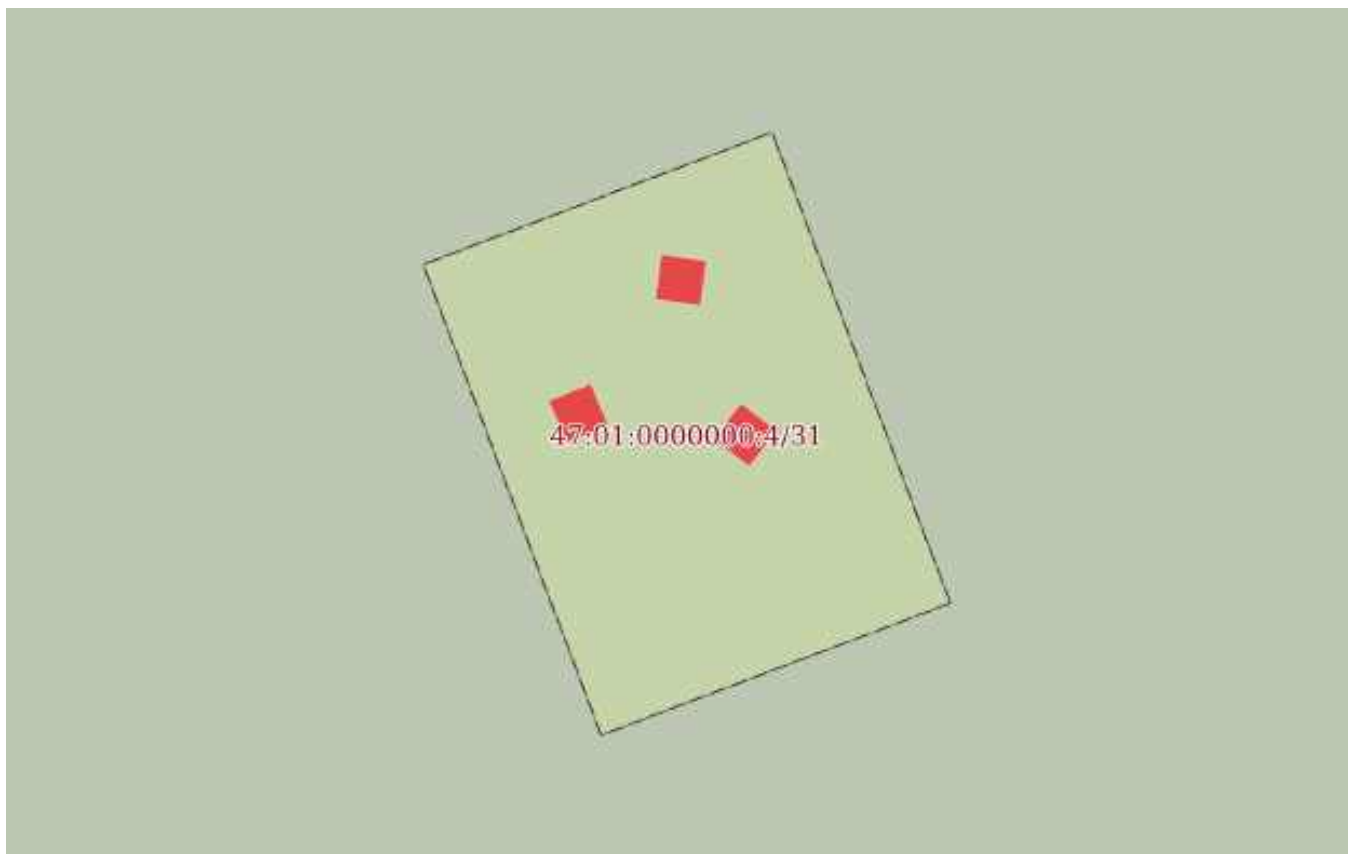
06.12.2023г. № КУВИ-001/2023-273313032

Кадастровый номер:

47:01:0000000:4(Единое землепользование)

План (чертеж, схема) части земельного участка

Учетный номер части: 47:01:0000000:4/31



Масштаб 1:200

Условные обозначения:

ДОКУМЕНТ ПОДПИСАН
ЭЛЕКТРОННОЙ ПОДПИСЬЮ

Сертификат: 00ВВ056В7401СВ38D2В3576АСDC8425108

Владелец: ФЕДЕРАЛЬНАЯ СЛУЖБА ГОСУДАРСТВЕННОЙ
РЕГИСТРАЦИИ, КАДАСТРА И КАРТОГРАФИИ
Действителен: с 27.06.2023 по 19.09.2024

полное наименование должности

инициалы, фамилия

Земельный участок

вид объекта недвижимости

Лист № 32 раздела 4

Всего листов раздела 4: 178

Всего разделов: 7

Всего листов выписки: 1210

06.12.2023г. № КУВИ-001/2023-273313032

Кадастровый номер:

47:01:0000000:4(Единое землепользование)

План (чертеж, схема) части земельного участка

Учетный номер части: 47:01:0000000:4/32



Масштаб 1:200

Условные обозначения:

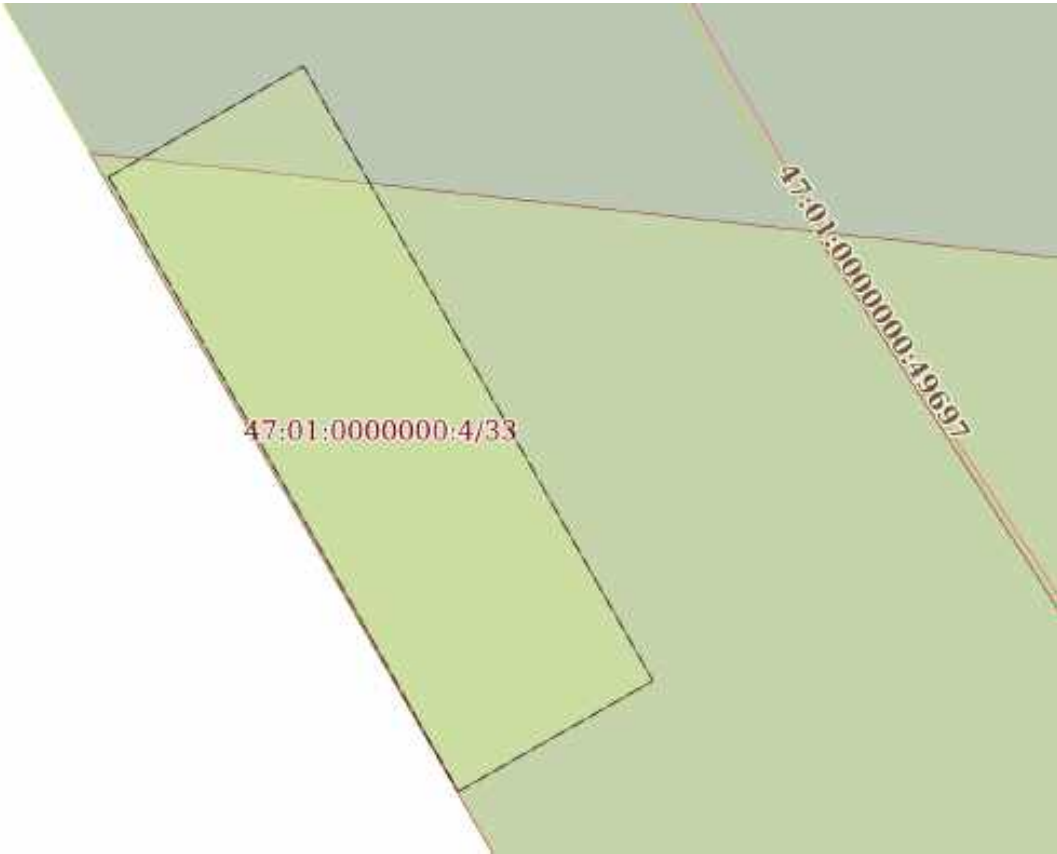
ДОКУМЕНТ ПОДПИСАН
ЭЛЕКТРОННОЙ ПОДПИСЬЮ

Сертификат: 00ВВ056В7401СВ38D2В3576АСDС8425108

Владелец: ФЕДЕРАЛЬНАЯ СЛУЖБА ГОСУДАРСТВЕННОЙ
РЕГИСТРАЦИИ, КАДАСТРА И КАРТОГРАФИИ
Действителен: с 27.06.2023 по 19.09.2024

полное наименование должности

инициалы, фамилия

Земельный участок			
вид объекта недвижимости			
Лист № 33 раздела 4	Всего листов раздела 4: 178	Всего разделов: 7	Всего листов выписки: 1210
06.12.2023г. № КУВИ-001/2023-273313032			
Кадастровый номер:		47:01:0000000:4(Единое землепользование)	
План (чертеж, схема) части земельного участка		Учетный номер части: 47:01:0000000:4/33	
			
Масштаб 1:300	Условные обозначения:		

	ДОКУМЕНТ ПОДПИСАН ЭЛЕКТРОННОЙ ПОДПИСЬЮ	
Сертификат: 00ВВ056В7401СВ38D2В3576АСDС8425108	Владелец: ФЕДЕРАЛЬНАЯ СЛУЖБА ГОСУДАРСТВЕННОЙ РЕГИСТРАЦИИ, КАДАСТРА И КАРТОГРАФИИ	инициалы, фамилия
полное наименование должности	Действителен: с 27.06.2023 по 19.09.2024	

Земельный участок

вид объекта недвижимости

Лист № 34 раздела 4

Всего листов раздела 4: 178

Всего разделов: 7

Всего листов выписки: 1210


06.12.2023г. № КУВИ-001/2023-273313032

Кадастровый номер:

47:01:0000000:4(Единое землепользование)

План (чертеж, схема) части земельного участка

Учетный номер части: 47:01:0000000:4/34



Масштаб 1:200

Условные обозначения:

ДОКУМЕНТ ПОДПИСАН
ЭЛЕКТРОННОЙ ПОДПИСЬЮ

Сертификат: 00ВВ056В7401СВ38D2В3576АСDС8425108

Владелец: ФЕДЕРАЛЬНАЯ СЛУЖБА ГОСУДАРСТВЕННОЙ
РЕГИСТРАЦИИ, КАДАСТРА И КАРТОГРАФИИ
Действителен: с 27.06.2023 по 19.09.2024

полное наименование должности

инициалы, фамилия

Земельный участок

вид объекта недвижимости

Лист № 35 раздела 4

Всего листов раздела 4: 178

Всего разделов: 7

Всего листов выписки: 1210

06.12.2023г. № КУВИ-001/2023-273313032

Кадастровый номер:

47:01:0000000:4(Единое землепользование)

План (чертеж, схема) части земельного участка

Учетный номер части: 47:01:0000000:4/35



Масштаб 1:300

Условные обозначения:

ДОКУМЕНТ ПОДПИСАН
ЭЛЕКТРОННОЙ ПОДПИСЬЮ

Сертификат: 00ВВ056В7401СВ38D2В3576АСDС8425108

Владелец: ФЕДЕРАЛЬНАЯ СЛУЖБА ГОСУДАРСТВЕННОЙ

РЕГИСТРАЦИИ, КАДАСТРА И КАРТОГРАФИИ

Действителен: с 27.06.2023 по 19.09.2024

полное наименование должности

инициалы, фамилия

Земельный участок

вид объекта недвижимости

Лист № 36 раздела 4

Всего листов раздела 4: 178

Всего разделов: 7

Всего листов выписки: 1210


06.12.2023г. № КУВИ-001/2023-273313032

Кадастровый номер:

47:01:0000000:4(Единое землепользование)

План (чертеж, схема) части земельного участка

Учетный номер части: 47:01:0000000:4/36



Масштаб 1:200

Условные обозначения:

ДОКУМЕНТ ПОДПИСАН
ЭЛЕКТРОННОЙ ПОДПИСЬЮ

Сертификат: 00BV056B7401CB38D2B3576ACDC8425108

Владелец: ФЕДЕРАЛЬНАЯ СЛУЖБА ГОСУДАРСТВЕННОЙ

РЕГИСТРАЦИИ, КАДАСТРА И КАРТОГРАФИИ

Действителен: с 27.06.2023 по 19.09.2024

полное наименование должности

инициалы, фамилия

Земельный участок

вид объекта недвижимости

Лист № 37 раздела 4

Всего листов раздела 4: 178

Всего разделов: 7

Всего листов выписки: 1210

06.12.2023г. № КУВИ-001/2023-273313032

Кадастровый номер:

47:01:0000000:4(Единое землепользование)

План (чертеж, схема) части земельного участка

Учетный номер части: 47:01:0000000:4/37



Масштаб 1:1000

Условные обозначения:

ДОКУМЕНТ ПОДПИСАН
ЭЛЕКТРОННОЙ ПОДПИСЬЮ

Сертификат: 00ВВ056В7401СВ38D2В3576АСDС8425108

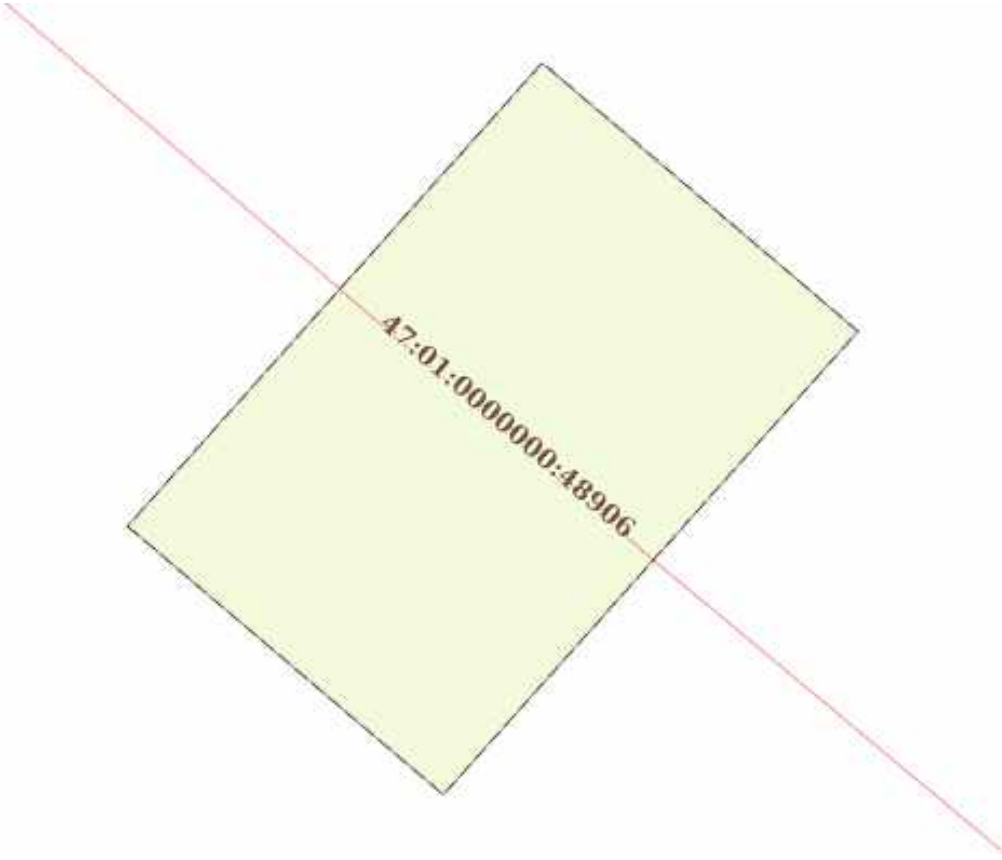
Владелец: ФЕДЕРАЛЬНАЯ СЛУЖБА ГОСУДАРСТВЕННОЙ

РЕГИСТРАЦИИ, КАДАСТРА И КАРТОГРАФИИ

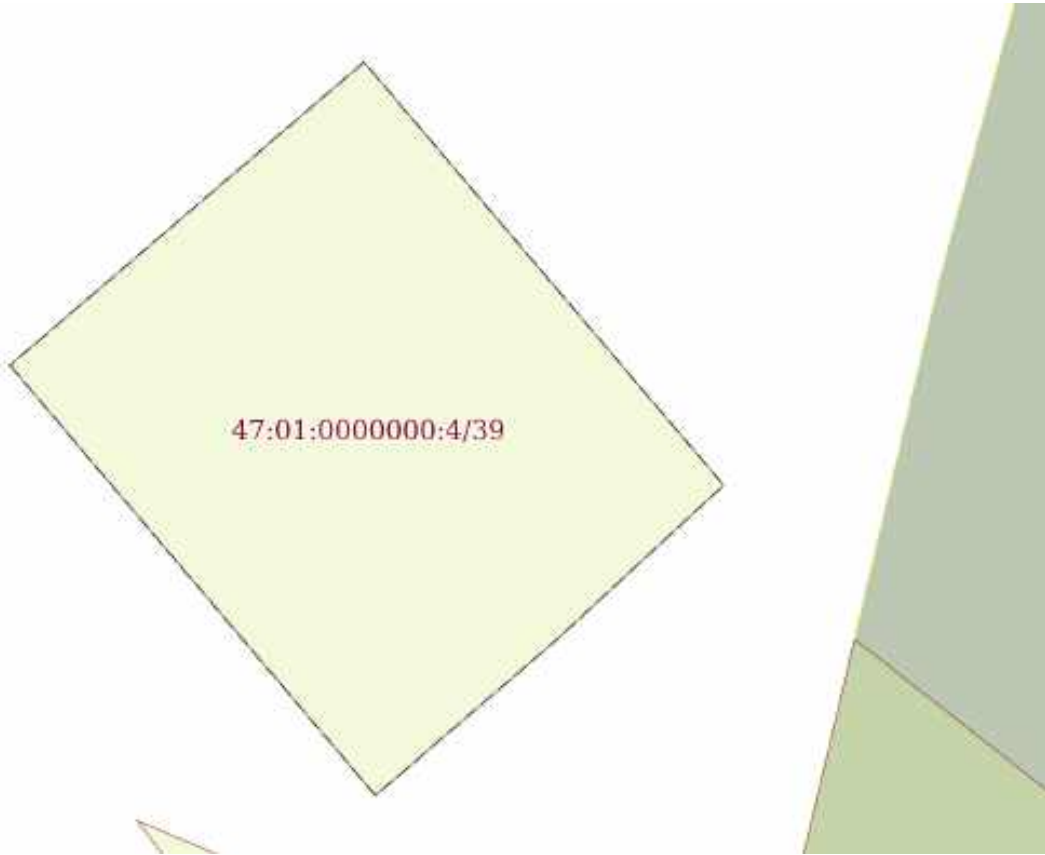
Действителен: с 27.06.2023 по 19.09.2024

полное наименование должности

инициалы, фамилия

Земельный участок			
вид объекта недвижимости			
Лист № 38 раздела 4	Всего листов раздела 4: 178	Всего разделов: 7	Всего листов выписки: 1210
06.12.2023г. № КУВИ-001/2023-273313032			
Кадастровый номер:		47:01:0000000:4(Единое землепользование)	
План (чертеж, схема) части земельного участка		Учетный номер части: 47:01:0000000:4/38	
			
Масштаб 1:900	Условные обозначения:		

полное наименование должности	 ДОКУМЕНТ ПОДПИСАН ЭЛЕКТРОННОЙ ПОДПИСЬЮ	инициалы, фамилия
	Сертификат: 00ВВ056В7401СВ38D2В3576АСDС8425108 Владелец: ФЕДЕРАЛЬНАЯ СЛУЖБА ГОСУДАРСТВЕННОЙ РЕГИСТРАЦИИ, КАДАСТРА И КАРТОГРАФИИ Действителен: с 27.06.2023 по 19.09.2024	

Земельный участок			
вид объекта недвижимости			
Лист № 39 раздела 4	Всего листов раздела 4: 178	Всего разделов: 7	Всего листов выписки: 1210
06.12.2023г. № КУВИ-001/2023-273313032			
Кадастровый номер:		47:01:0000000:4(Единое землепользование)	
План (чертеж, схема) части земельного участка		Учетный номер части: 47:01:0000000:4/39	
			
Масштаб 1:800	Условные обозначения:		

полное наименование должности	 ДОКУМЕНТ ПОДПИСАН ЭЛЕКТРОННОЙ ПОДПИСЬЮ	инициалы, фамилия
	Сертификат: 00ВВ056В7401СВ38D2В3576АСDС8425108 Владелец: ФЕДЕРАЛЬНАЯ СЛУЖБА ГОСУДАРСТВЕННОЙ РЕГИСТРАЦИИ, КАДАСТРА И КАРТОГРАФИИ Действителен: с 27.06.2023 по 19.09.2024	

Земельный участок

вид объекта недвижимости

Лист № 40 раздела 4

Всего листов раздела 4: 178

Всего разделов: 7

Всего листов выписки: 1210

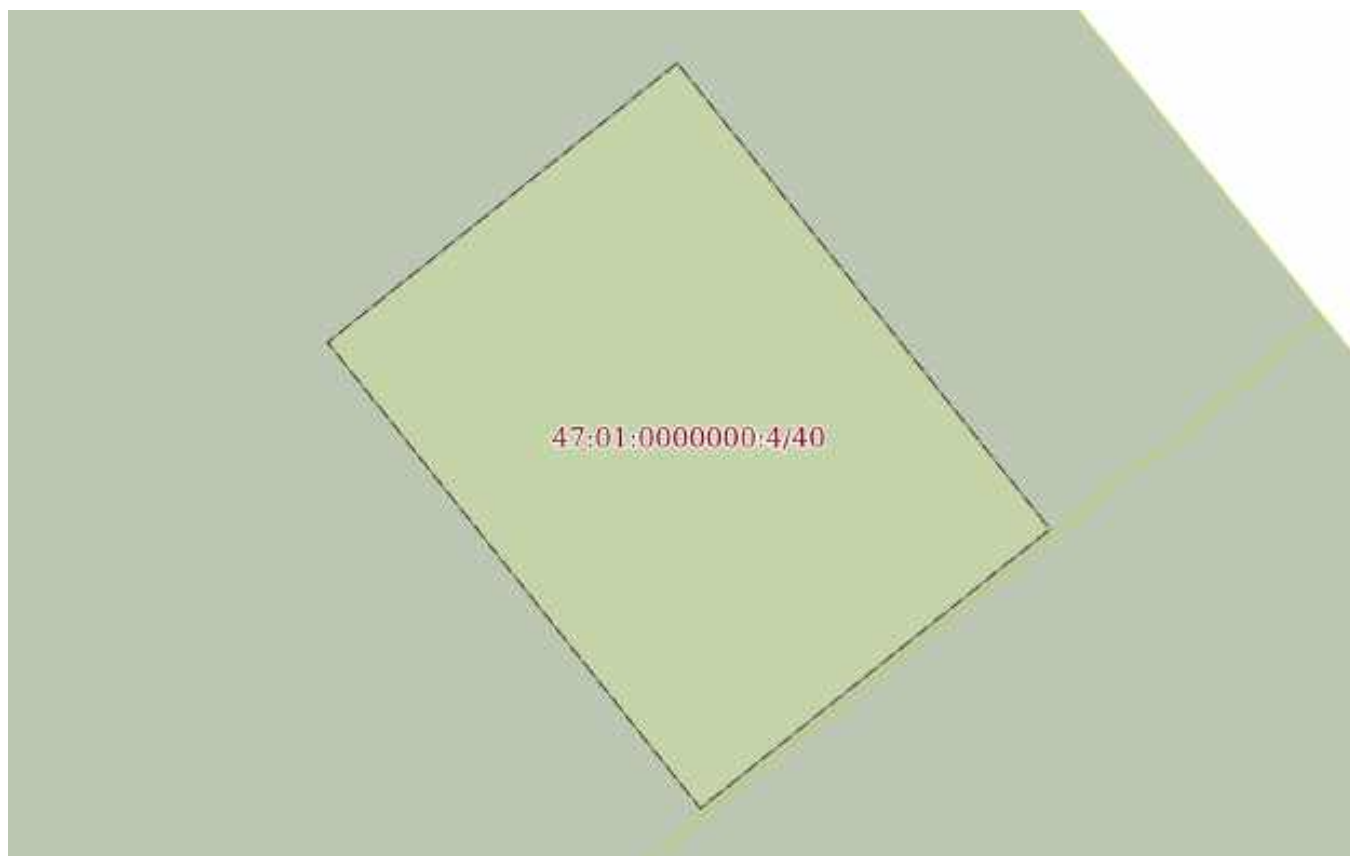
06.12.2023г. № КУВИ-001/2023-273313032

Кадастровый номер:

47:01:0000000:4(Единое землепользование)

План (чертеж, схема) части земельного участка

Учетный номер части: 47:01:0000000:4/40



Масштаб 1:200

Условные обозначения:

ДОКУМЕНТ ПОДПИСАН
ЭЛЕКТРОННОЙ ПОДПИСЬЮ

Сертификат: 00ВВ056В7401СВ38D2В3576АСDС8425108

Владелец: ФЕДЕРАЛЬНАЯ СЛУЖБА ГОСУДАРСТВЕННОЙ
РЕГИСТРАЦИИ, КАДАСТРА И КАРТОГРАФИИ
Действителен: с 27.06.2023 по 19.09.2024

полное наименование должности

инициалы, фамилия

Земельный участок

вид объекта недвижимости

Лист № 41 раздела 4

Всего листов раздела 4: 178

Всего разделов: 7

Всего листов выписки: 1210

06.12.2023г. № КУВИ-001/2023-273313032

Кадастровый номер:

47:01:0000000:4(Единое землепользование)

План (чертеж, схема) части земельного участка

Учетный номер части: 47:01:0000000:4/41



Масштаб 1:300

Условные обозначения:

ДОКУМЕНТ ПОДПИСАН
ЭЛЕКТРОННОЙ ПОДПИСЬЮ

Сертификат: 00ВВ056В7401СВ38D2В3576АСDC8425108

Владелец: ФЕДЕРАЛЬНАЯ СЛУЖБА ГОСУДАРСТВЕННОЙ
РЕГИСТРАЦИИ, КАДАСТРА И КАРТОГРАФИИ
Действителен: с 27.06.2023 по 19.09.2024

полное наименование должности

инициалы, фамилия

Земельный участок

вид объекта недвижимости

Лист № 42 раздела 4

Всего листов раздела 4: 178

Всего разделов: 7

Всего листов выписки: 1210

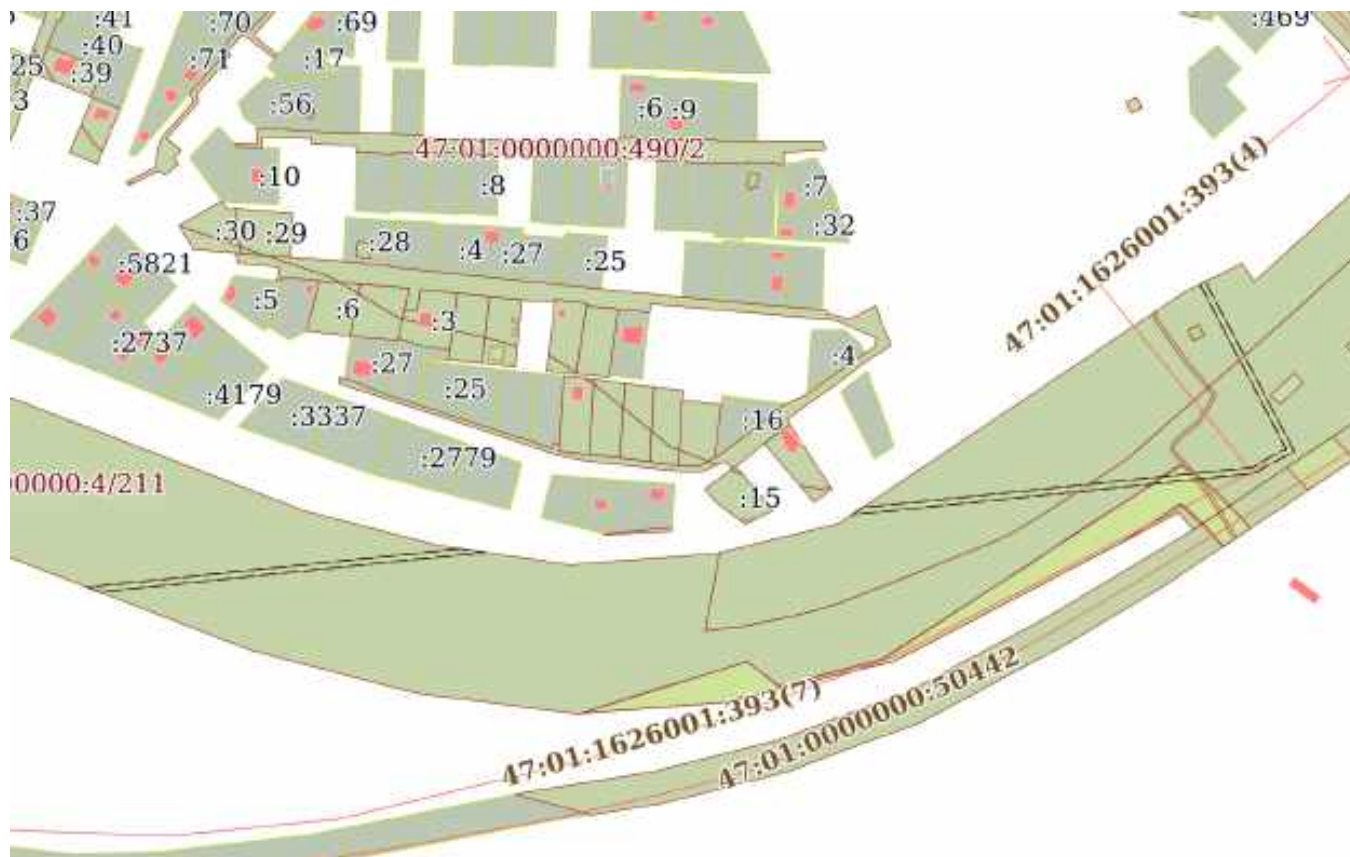
06.12.2023г. № КУВИ-001/2023-273313032

Кадастровый номер:

47:01:0000000:4(Единое землепользование)

План (чертеж, схема) части земельного участка

Учетный номер части: 47:01:0000000:4/42



Масштаб 1:5000

Условные обозначения:

ДОКУМЕНТ ПОДПИСАН
ЭЛЕКТРОННОЙ ПОДПИСЬЮ

Сертификат: 00ВВ056В7401СВ38Д2В3576АСDC8425108


Владелец: ФЕДЕРАЛЬНАЯ СЛУЖБА ГОСУДАРСТВЕННОЙ

РЕГИСТРАЦИИ, КАДАСТРА И КАРТОГРАФИИ

Действителен: с 27.06.2023 по 19.09.2024

полное наименование должности


инициалы, фамилия

Земельный участок			
вид объекта недвижимости			
Лист № 43 раздела 4	Всего листов раздела 4: 178	Всего разделов: 7	Всего листов выписки: 1210
06.12.2023г. № КУВИ-001/2023-273313032			
Кадастровый номер:		47:01:0000000:4(Единое землепользование)	
План (чертеж, схема) части земельного участка		Учетный номер части: 47:01:0000000:4/43	
			
Масштаб 1:300	Условные обозначения:		

полное наименование должности	 ДОКУМЕНТ ПОДПИСАН ЭЛЕКТРОННОЙ ПОДПИСЬЮ	инициалы, фамилия
	Сертификат: 00BV056B7401CB38D2B3576ACDC8425108 Владелец: ФЕДЕРАЛЬНАЯ СЛУЖБА ГОСУДАРСТВЕННОЙ РЕГИСТРАЦИИ, КАДАСТРА И КАРТОГРАФИИ Действителен: с 27.06.2023 по 19.09.2024	

Земельный участок			
вид объекта недвижимости			
Лист № 44 раздела 4	Всего листов раздела 4: 178	Всего разделов: 7	Всего листов выписки: 1210
06.12.2023г. № КУВИ-001/2023-273313032			
Кадастровый номер:		47:01:0000000:4(Единое землепользование)	
План (чертеж, схема) части земельного участка		Учетный номер части: 47:01:0000000:4/44	
Масштаб 1:100000		Условные обозначения:	

	 <p>ДОКУМЕНТ ПОДПИСАН ЭЛЕКТРОННОЙ ПОДПИСЬЮ</p> <p>Сертификат: 00ВВ056В7401СВ38D2В3576АСDС8425108</p> <p>Владелец: ФЕДЕРАЛЬНАЯ СЛУЖБА ГОСУДАРСТВЕННОЙ РЕГИСТРАЦИИ, КАДАСТРА И КАРТОГРАФИИ</p> <p>Действителен: с 27.06.2023 по 19.09.2024</p>	
полное наименование должности	инициалы, фамилия	

Земельный участок			
вид объекта недвижимости			
Лист № 45 раздела 4	Всего листов раздела 4: 178	Всего разделов: 7	Всего листов выписки: 1210
06.12.2023г. № КУВИ-001/2023-273313032			
Кадастровый номер:		47:01:0000000:4(Единое землепользование)	
План (чертеж, схема) части земельного участка		Учетный номер части: 47:01:0000000:4/45	
			
Масштаб 1:1000	Условные обозначения:		

полное наименование должности	 ДОКУМЕНТ ПОДПИСАН ЭЛЕКТРОННОЙ ПОДПИСЬЮ	инициалы, фамилия
	Сертификат: 00ВВ056В7401СВ38D2В3576АСDС8425108 Владелец: ФЕДЕРАЛЬНАЯ СЛУЖБА ГОСУДАРСТВЕННОЙ РЕГИСТРАЦИИ, КАДАСТРА И КАРТОГРАФИИ Действителен: с 27.06.2023 по 19.09.2024	

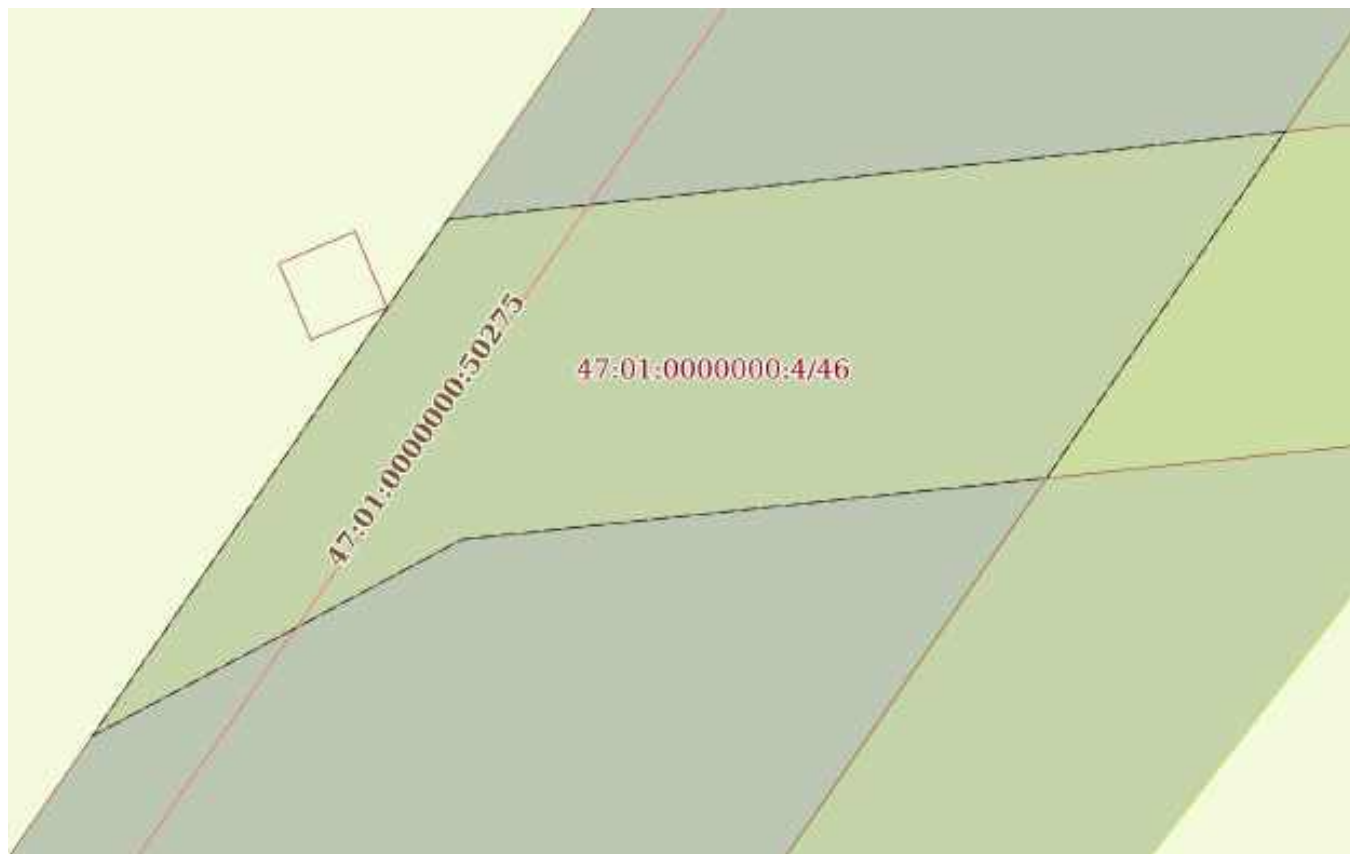
Земельный участок
вид объекта недвижимости

Лист № 46 раздела 4	Всего листов раздела 4: 178	Всего разделов: 7	Всего листов выписки: 1210
---------------------	-----------------------------	-------------------	----------------------------

06.12.2023г. № КУВИ-001/2023-273313032

Кадастровый номер: 47:01:0000000:4(Единое землепользование)

План (чертеж, схема) части земельного участка Учетный номер части: 47:01:0000000:4/46



Масштаб 1:700 Условные обозначения:

полное наименование должности	инициалы, фамилия
-------------------------------	-------------------



**ДОКУМЕНТ ПОДПИСАН
ЭЛЕКТРОННОЙ ПОДПИСЬЮ**

Сертификат: 00BV056B7401CB38D2B3576ACDC8425108
 Владелец: ФЕДЕРАЛЬНАЯ СЛУЖБА ГОСУДАРСТВЕННОЙ
 РЕГИСТРАЦИИ, КАДАСТРА И КАРТОГРАФИИ
 Действителен: с 27.06.2023 по 19.09.2024

Земельный участок

вид объекта недвижимости

Лист № 47 раздела 4

Всего листов раздела 4: 178

Всего разделов: 7

Всего листов выписки: 1210

06.12.2023г. № КУВИ-001/2023-273313032

Кадастровый номер:

47:01:0000000:4(Единое землепользование)

План (чертеж, схема) части земельного участка

Учетный номер части: 47:01:0000000:4/48



Масштаб 1:700

Условные обозначения:

ДОКУМЕНТ ПОДПИСАН
ЭЛЕКТРОННОЙ ПОДПИСЬЮ

Сертификат: 00ВВ056В7401СВ38D2В3576АСDC8425108

Владелец: ФЕДЕРАЛЬНАЯ СЛУЖБА ГОСУДАРСТВЕННОЙ

РЕГИСТРАЦИИ, КАДАСТРА И КАРТОГРАФИИ

Действителен: с 27.06.2023 по 19.09.2024

полное наименование должности

инициалы, фамилия

Земельный участок

вид объекта недвижимости

Лист № 48 раздела 4

Всего листов раздела 4: 178

Всего разделов: 7

Всего листов выписки: 1210

06.12.2023г. № КУВИ-001/2023-273313032

Кадастровый номер:

47:01:0000000:4(Единое землепользование)

План (чертеж, схема) части земельного участка

Учетный номер части: 47:01:0000000:4/49

Масштаб 1:100000

Условные обозначения:

ДОКУМЕНТ ПОДПИСАН
ЭЛЕКТРОННОЙ ПОДПИСЬЮ

Сертификат: 00ВВ056В7401СВ38D2В3576АСDС8425108

Владелец: ФЕДЕРАЛЬНАЯ СЛУЖБА ГОСУДАРСТВЕННОЙ
РЕГИСТРАЦИИ, КАДАСТРА И КАРТОГРАФИИ
Действителен: с 27.06.2023 по 19.09.2024

полное наименование должности

инициалы, фамилия

Земельный участок

вид объекта недвижимости

Лист № 49 раздела 4

Всего листов раздела 4: 178

Всего разделов: 7

Всего листов выписки: 1210

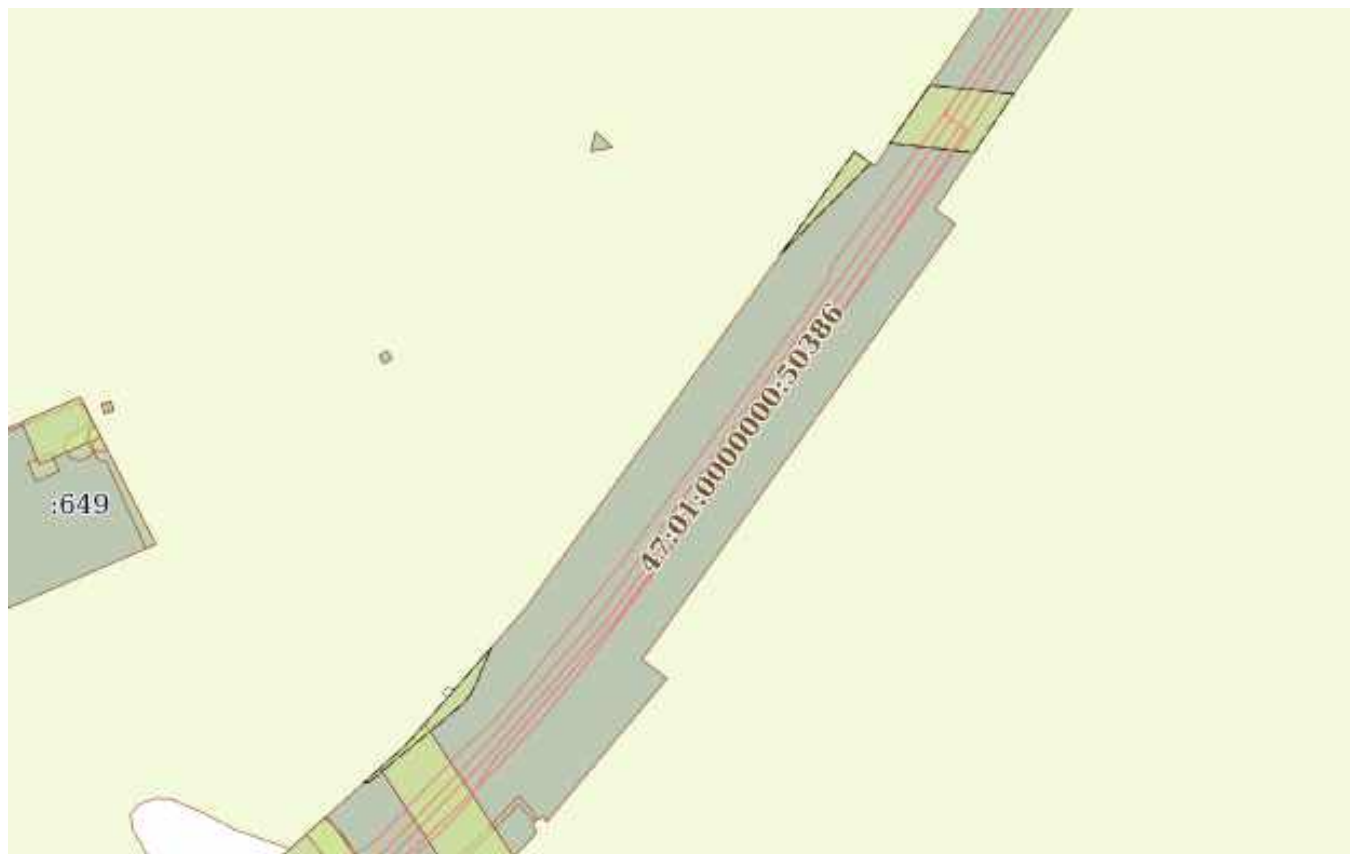
06.12.2023г. № КУВИ-001/2023-273313032

Кадастровый номер:

47:01:0000000:4(Единое землепользование)

План (чертеж, схема) части земельного участка

Учетный номер части: 47:01:0000000:4/50



Масштаб 1:6000

Условные обозначения:

ДОКУМЕНТ ПОДПИСАН
ЭЛЕКТРОННОЙ ПОДПИСЬЮ

Сертификат: 00ВВ056В7401СВ38D2В3576АСDС8425108

Владелец: ФЕДЕРАЛЬНАЯ СЛУЖБА ГОСУДАРСТВЕННОЙ
РЕГИСТРАЦИИ, КАДАСТРА И КАРТОГРАФИИ
Действителен: с 27.06.2023 по 19.09.2024

полное наименование должности

инициалы, фамилия

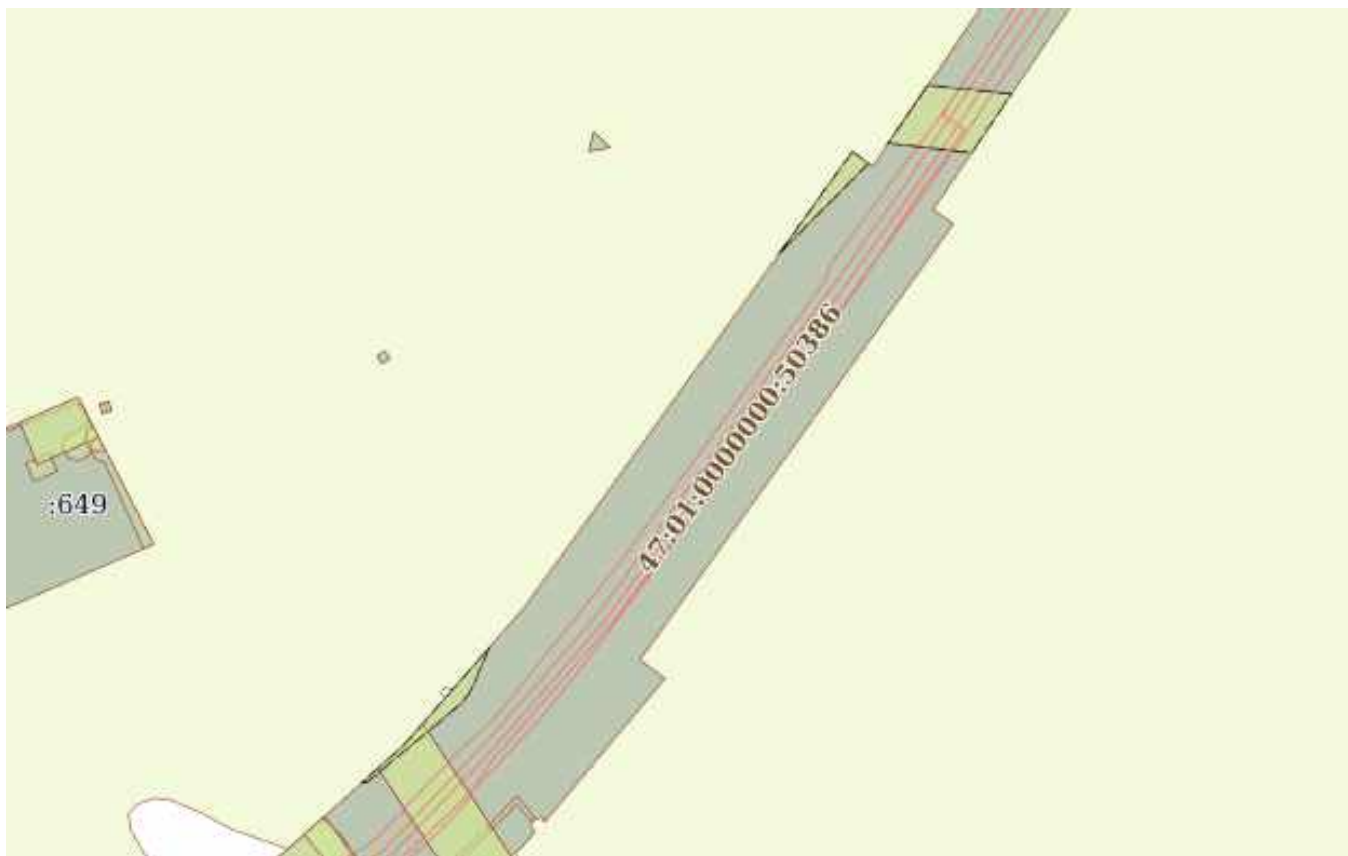
Земельный участок
вид объекта недвижимости

Лист № 50 раздела 4	Всего листов раздела 4: 178	Всего разделов: 7	Всего листов выписки: 1210
---------------------	-----------------------------	-------------------	----------------------------


06.12.2023г. № КУВИ-001/2023-273313032

Кадастровый номер: 47:01:0000000:4(Единое землепользование)

План (чертеж, схема) части земельного участка Учетный номер части: 47:01:0000000:4/51



Масштаб 1:6000 Условные обозначения:


полное наименование должности	 ДОКУМЕНТ ПОДПИСАН ЭЛЕКТРОННОЙ ПОДПИСЬЮ Сертификат: 00ВВ056В7401СВ38D2В3576АСDС8425108 Владелец: ФЕДЕРАЛЬНАЯ СЛУЖБА ГОСУДАРСТВЕННОЙ РЕГИСТРАЦИИ, КАДАСТРА И КАРТОГРАФИИ Действителен: с 27.06.2023 по 19.09.2024	инициалы, фамилия
-------------------------------	---	-------------------

Земельный участок			
вид объекта недвижимости			
Лист № 51 раздела 4	Всего листов раздела 4: 178	Всего разделов: 7	Всего листов выписки: 1210
06.12.2023г. № КУВИ-001/2023-273313032			
Кадастровый номер:		47:01:0000000:4(Единое землепользование)	
План (чертеж, схема) части земельного участка		Учетный номер части: 47:01:0000000:4/52	
Масштаб 1:300000		Условные обозначения:	

	 ДОКУМЕНТ ПОДПИСАН ЭЛЕКТРОННОЙ ПОДПИСЬЮ Сертификат: 00ВВ056В7401СВ38D2В3576АСDС8425108 Владелец: ФЕДЕРАЛЬНАЯ СЛУЖБА ГОСУДАРСТВЕННОЙ РЕГИСТРАЦИИ, КАДАСТРА И КАРТОГРАФИИ Действителен: с 27.06.2023 по 19.09.2024	
полное наименование должности	инициалы, фамилия	

Земельный участок			
вид объекта недвижимости			
Лист № 52 раздела 4	Всего листов раздела 4: 178	Всего разделов: 7	Всего листов выписки: 1210
06.12.2023г. № КУВИ-001/2023-273313032			
Кадастровый номер:		47:01:0000000:4(Единое землепользование)	
План (чертеж, схема) части земельного участка		Учетный номер части: 47:01:0000000:4/53	
Масштаб 1:800	Условные обозначения:		

полное наименование должности	 ДОКУМЕНТ ПОДПИСАН ЭЛЕКТРОННОЙ ПОДПИСЬЮ	инициалы, фамилия
	Сертификат: 00ВВ056В7401СВ38D2В3576АСDС8425108 Владелец: ФЕДЕРАЛЬНАЯ СЛУЖБА ГОСУДАРСТВЕННОЙ РЕГИСТРАЦИИ, КАДАСТРА И КАРТОГРАФИИ Действителен: с 27.06.2023 по 19.09.2024	

Земельный участок			
вид объекта недвижимости			
Лист № 53 раздела 4	Всего листов раздела 4: 178	Всего разделов: 7	Всего листов выписки: 1210
06.12.2023г. № КУВИ-001/2023-273313032			
Кадастровый номер:		47:01:0000000:4(Единое землепользование)	
План (чертеж, схема) части земельного участка		Учетный номер части: 47:01:0000000:4/54	
			
Масштаб 1:2000		Условные обозначения:	

полное наименование должности	 ДОКУМЕНТ ПОДПИСАН ЭЛЕКТРОННОЙ ПОДПИСЬЮ	инициалы, фамилия
	Сертификат: 00ВВ056В7401СВ38D2В3576АСDС8425108 Владелец: ФЕДЕРАЛЬНАЯ СЛУЖБА ГОСУДАРСТВЕННОЙ РЕГИСТРАЦИИ, КАДАСТРА И КАРТОГРАФИИ Действителен: с 27.06.2023 по 19.09.2024	

Земельный участок

вид объекта недвижимости

Лист № 54 раздела 4

Всего листов раздела 4: 178

Всего разделов: 7

Всего листов выписки: 1210

06.12.2023г. № КУВИ-001/2023-273313032

Кадастровый номер:

47:01:0000000:4(Единое землепользование)

План (чертеж, схема) части земельного участка

Учетный номер части: 47:01:0000000:4/55



Масштаб 1:2000

Условные обозначения:

ДОКУМЕНТ ПОДПИСАН
ЭЛЕКТРОННОЙ ПОДПИСЬЮ

Сертификат: 00ВВ056В7401СВ38D2В3576АСDС8425108

Владелец: ФЕДЕРАЛЬНАЯ СЛУЖБА ГОСУДАРСТВЕННОЙ
РЕГИСТРАЦИИ, КАДАСТРА И КАРТОГРАФИИ
Действителен: с 27.06.2023 по 19.09.2024

полное наименование должности

инициалы, фамилия

Земельный участок

вид объекта недвижимости

Лист № 55 раздела 4

Всего листов раздела 4: 178

Всего разделов: 7

Всего листов выписки: 1210

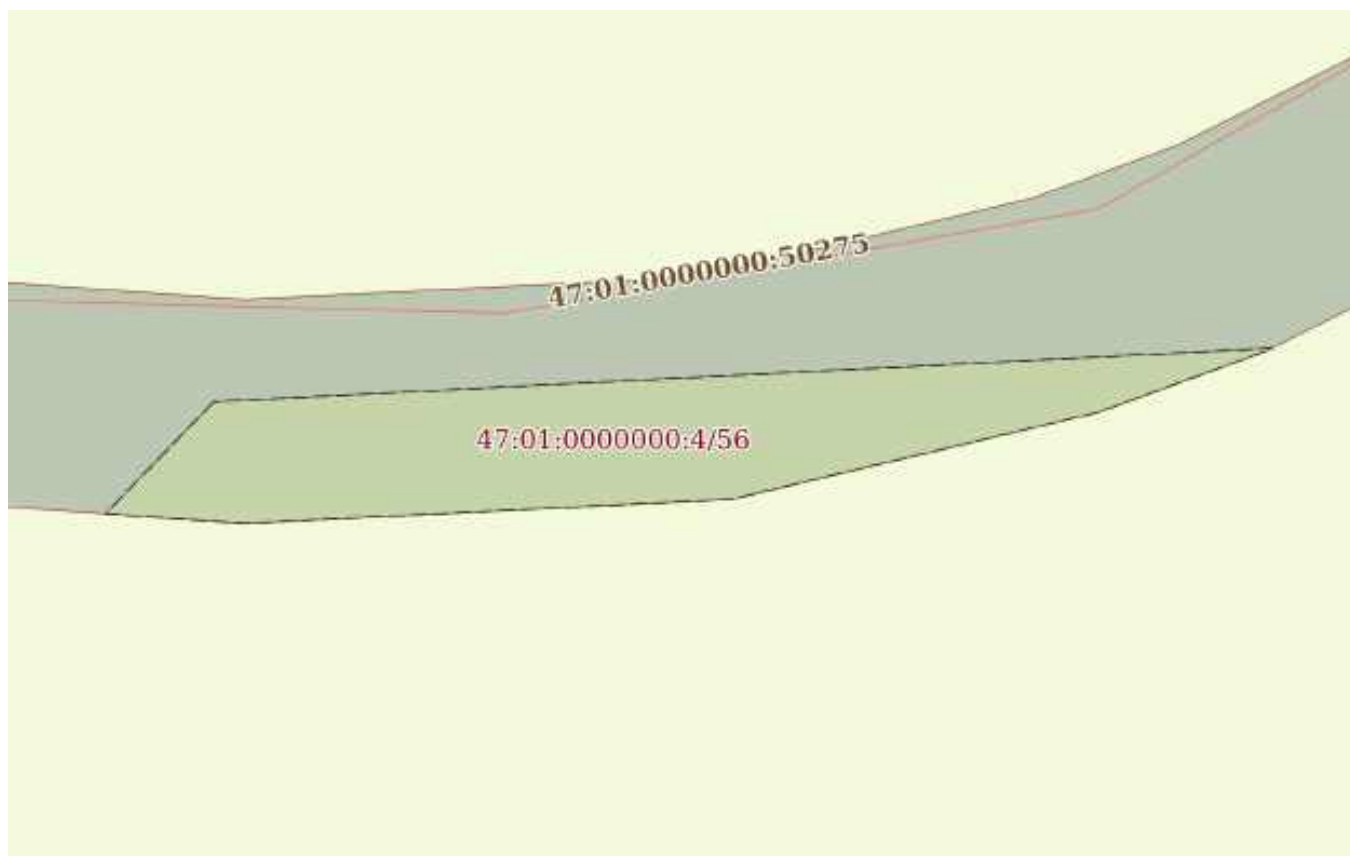
06.12.2023г. № КУВИ-001/2023-273313032

Кадастровый номер:

47:01:0000000:4(Единое землепользование)

План (чертеж, схема) части земельного участка

Учетный номер части: 47:01:0000000:4/56



Масштаб 1:2000

Условные обозначения:

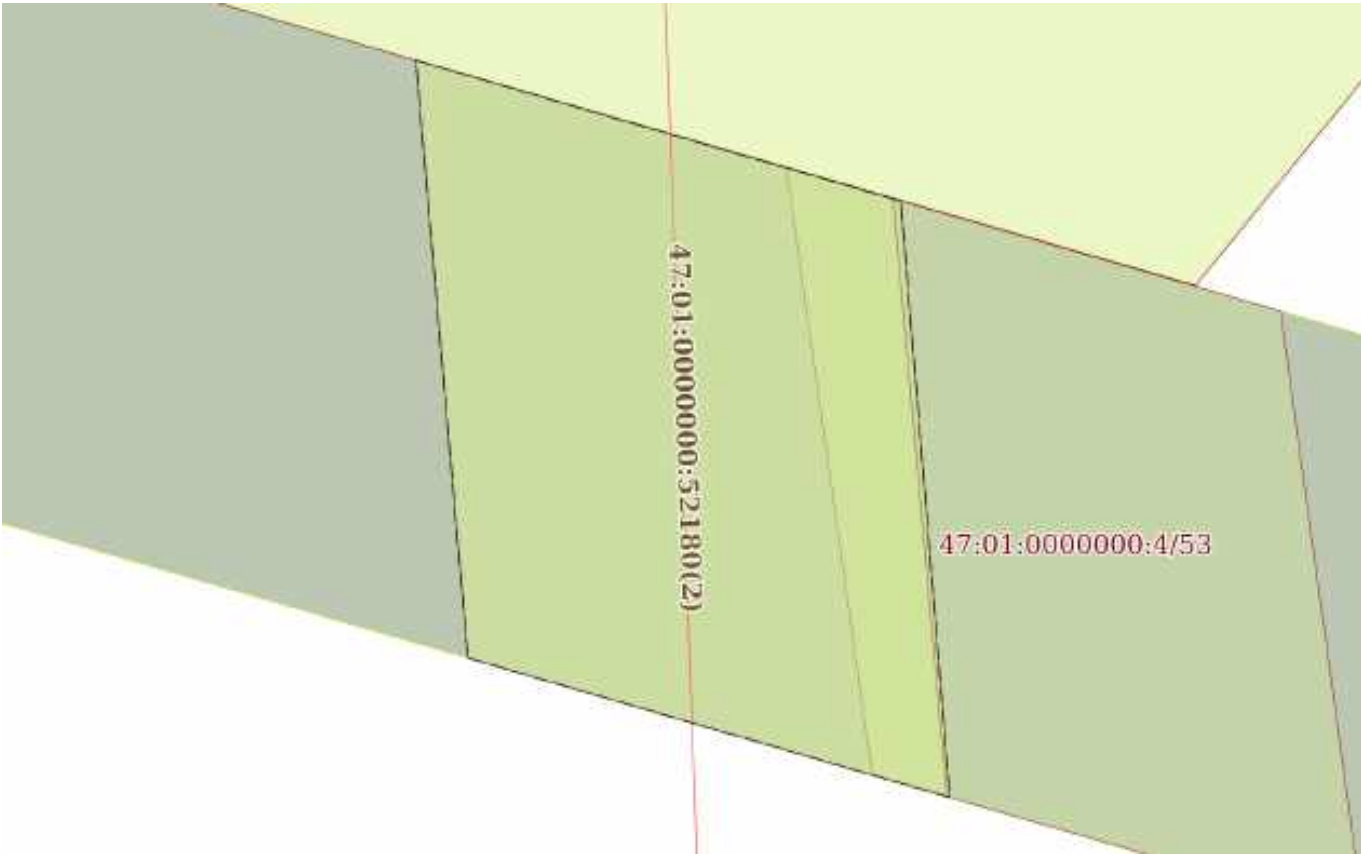
ДОКУМЕНТ ПОДПИСАН
ЭЛЕКТРОННОЙ ПОДПИСЬЮ

Сертификат: 00ВВ056В7401СВ38D2В3576АСDC8425108

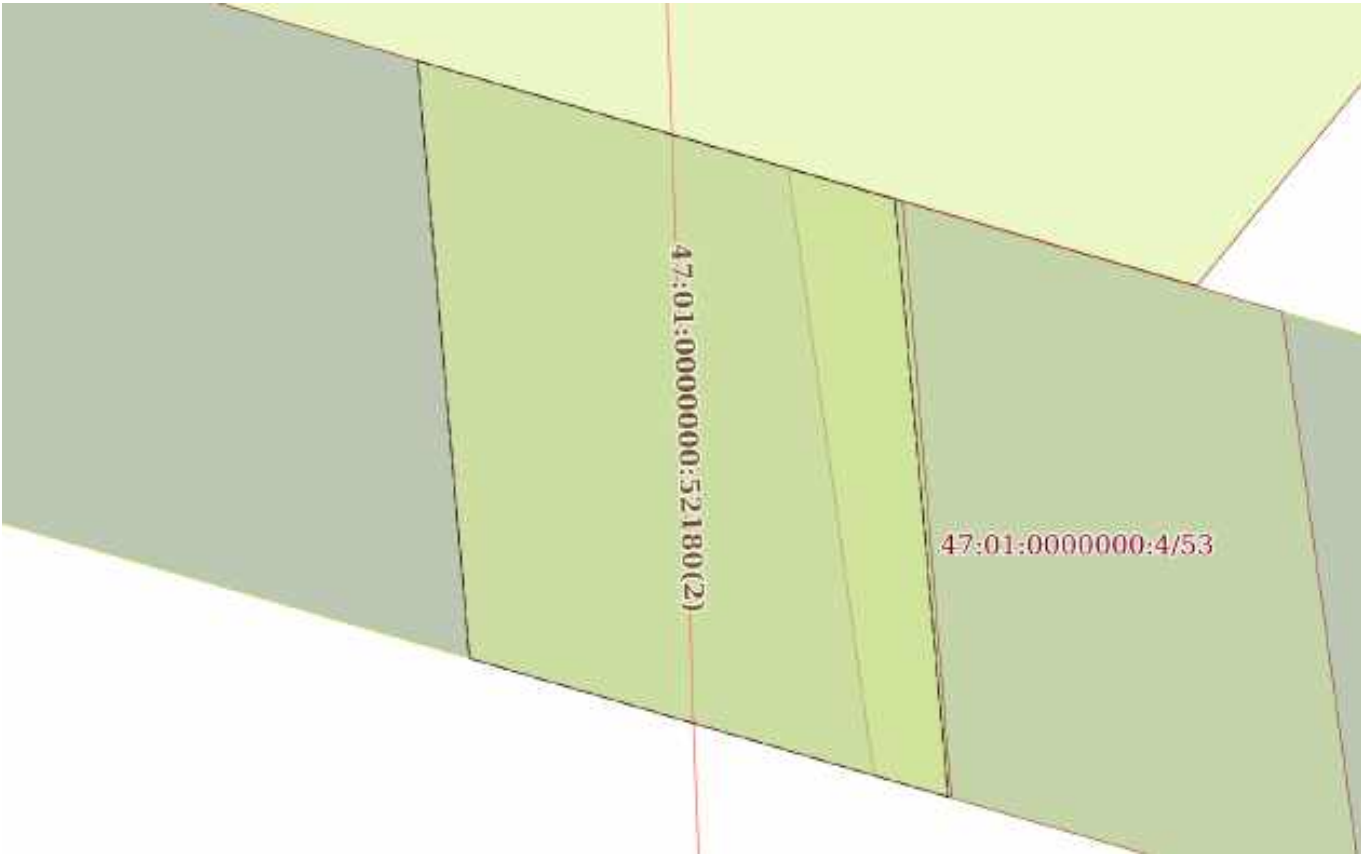
Владелец: ФЕДЕРАЛЬНАЯ СЛУЖБА ГОСУДАРСТВЕННОЙ
РЕГИСТРАЦИИ, КАДАСТРА И КАРТОГРАФИИ
Действителен: с 27.06.2023 по 19.09.2024

полное наименование должности


инициалы, фамилия

Земельный участок			
вид объекта недвижимости			
Лист № 56 раздела 4	Всего листов раздела 4: 178	Всего разделов: 7	Всего листов выписки: 1210
06.12.2023г. № КУВИ-001/2023-273313032			
Кадастровый номер:		47:01:0000000:4(Единое землепользование)	
План (чертеж, схема) части земельного участка		Учетный номер части: 47:01:0000000:4/57	
			
Масштаб 1:800	Условные обозначения:		

полное наименование должности	 ДОКУМЕНТ ПОДПИСАН ЭЛЕКТРОННОЙ ПОДПИСЬЮ	инициалы, фамилия
	Сертификат: 00ВВ056В7401СВ38D2В3576АСDС8425108 Владелец: ФЕДЕРАЛЬНАЯ СЛУЖБА ГОСУДАРСТВЕННОЙ РЕГИСТРАЦИИ, КАДАСТРА И КАРТОГРАФИИ Действителен: с 27.06.2023 по 19.09.2024	

Земельный участок			
вид объекта недвижимости			
Лист № 57 раздела 4	Всего листов раздела 4: 178	Всего разделов: 7	Всего листов выписки: 1210
06.12.2023г. № КУВИ-001/2023-273313032			
Кадастровый номер:		47:01:0000000:4(Единое землепользование)	
План (чертеж, схема) части земельного участка		Учетный номер части: 47:01:0000000:4/58	
			
Масштаб 1:800	Условные обозначения:		

полное наименование должности	 ДОКУМЕНТ ПОДПИСАН ЭЛЕКТРОННОЙ ПОДПИСЬЮ	инициалы, фамилия
	Сертификат: 00ВВ056В7401СВ38D2В3576АСDС8425108 Владелец: ФЕДЕРАЛЬНАЯ СЛУЖБА ГОСУДАРСТВЕННОЙ РЕГИСТРАЦИИ, КАДАСТРА И КАРТОГРАФИИ Действителен: с 27.06.2023 по 19.09.2024	

Земельный участок			
вид объекта недвижимости			
Лист № 58 раздела 4	Всего листов раздела 4: 178	Всего разделов: 7	Всего листов выписки: 1210
06.12.2023г. № КУВИ-001/2023-273313032			
Кадастровый номер:		47:01:0000000:4(Единое землепользование)	
План (чертеж, схема) части земельного участка		Учетный номер части: 47:01:0000000:4/59	
			
Масштаб 1:2000		Условные обозначения:	

полное наименование должности	 ДОКУМЕНТ ПОДПИСАН ЭЛЕКТРОННОЙ ПОДПИСЬЮ	инициалы, фамилия
	Сертификат: 00ВВ056В7401СВ38D2В3576АСDС8425108 Владелец: ФЕДЕРАЛЬНАЯ СЛУЖБА ГОСУДАРСТВЕННОЙ РЕГИСТРАЦИИ, КАДАСТРА И КАРТОГРАФИИ Действителен: с 27.06.2023 по 19.09.2024	

Земельный участок

вид объекта недвижимости

Лист № 59 раздела 4

Всего листов раздела 4: 178

Всего разделов: 7

Всего листов выписки: 1210

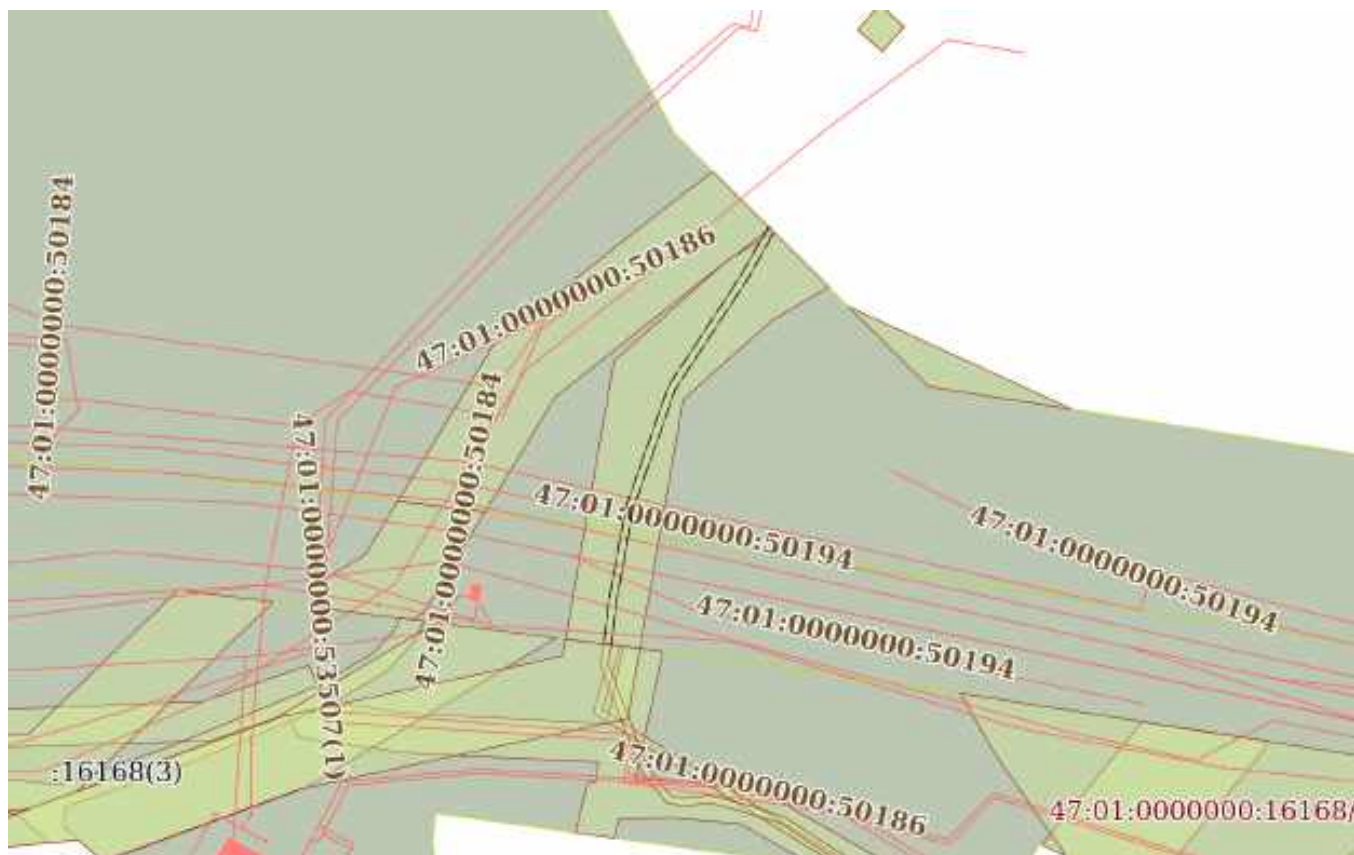
06.12.2023г. № КУВИ-001/2023-273313032

Кадастровый номер:

47:01:0000000:4(Единое землепользование)

План (чертеж, схема) части земельного участка

Учетный номер части: 47:01:0000000:4/60



Масштаб 1:2000

Условные обозначения:

ДОКУМЕНТ ПОДПИСАН
ЭЛЕКТРОННОЙ ПОДПИСЬЮ

Сертификат: 00ВВ056В7401СВ38D2В3576АСDС8425108

Владелец: ФЕДЕРАЛЬНАЯ СЛУЖБА ГОСУДАРСТВЕННОЙ
РЕГИСТРАЦИИ, КАДАСТРА И КАРТОГРАФИИ
Действителен: с 27.06.2023 по 19.09.2024

полное наименование должности

инициалы, фамилия

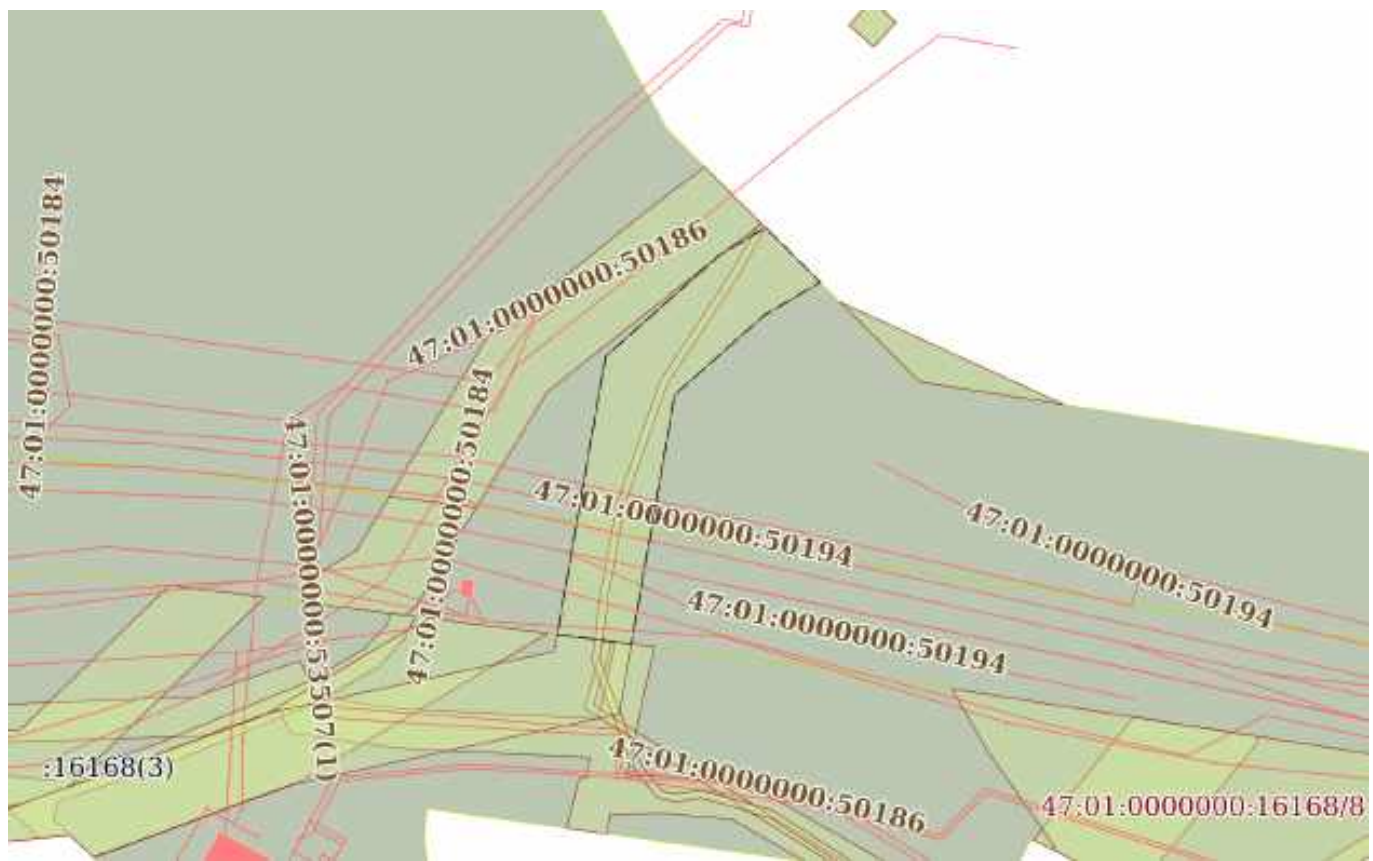
Земельный участок
вид объекта недвижимости

Лист № 60 раздела 4	Всего листов раздела 4: 178	Всего разделов: 7	Всего листов выписки: 1210
---------------------	-----------------------------	-------------------	----------------------------

06.12.2023г. № КУВИ-001/2023-273313032

Кадастровый номер: 47:01:0000000:4(Единое землепользование)

План (чертеж, схема) части земельного участка Учетный номер части: 47:01:0000000:4/61



Масштаб 1:2000 Условные обозначения:

полное наименование должности	инициалы, фамилия
-------------------------------	-------------------



**ДОКУМЕНТ ПОДПИСАН
ЭЛЕКТРОННОЙ ПОДПИСЬЮ**

Сертификат: 00ВВ056В7401СВ38D2В3576АСDС8425108
 Владелец: ФЕДЕРАЛЬНАЯ СЛУЖБА ГОСУДАРСТВЕННОЙ
 РЕГИСТРАЦИИ, КАДАСТРА И КАРТОГРАФИИ
 Действителен: с 27.06.2023 по 19.09.2024

Земельный участок

вид объекта недвижимости

Лист № 61 раздела 4

Всего листов раздела 4: 178

Всего разделов: 7

Всего листов выписки: 1210

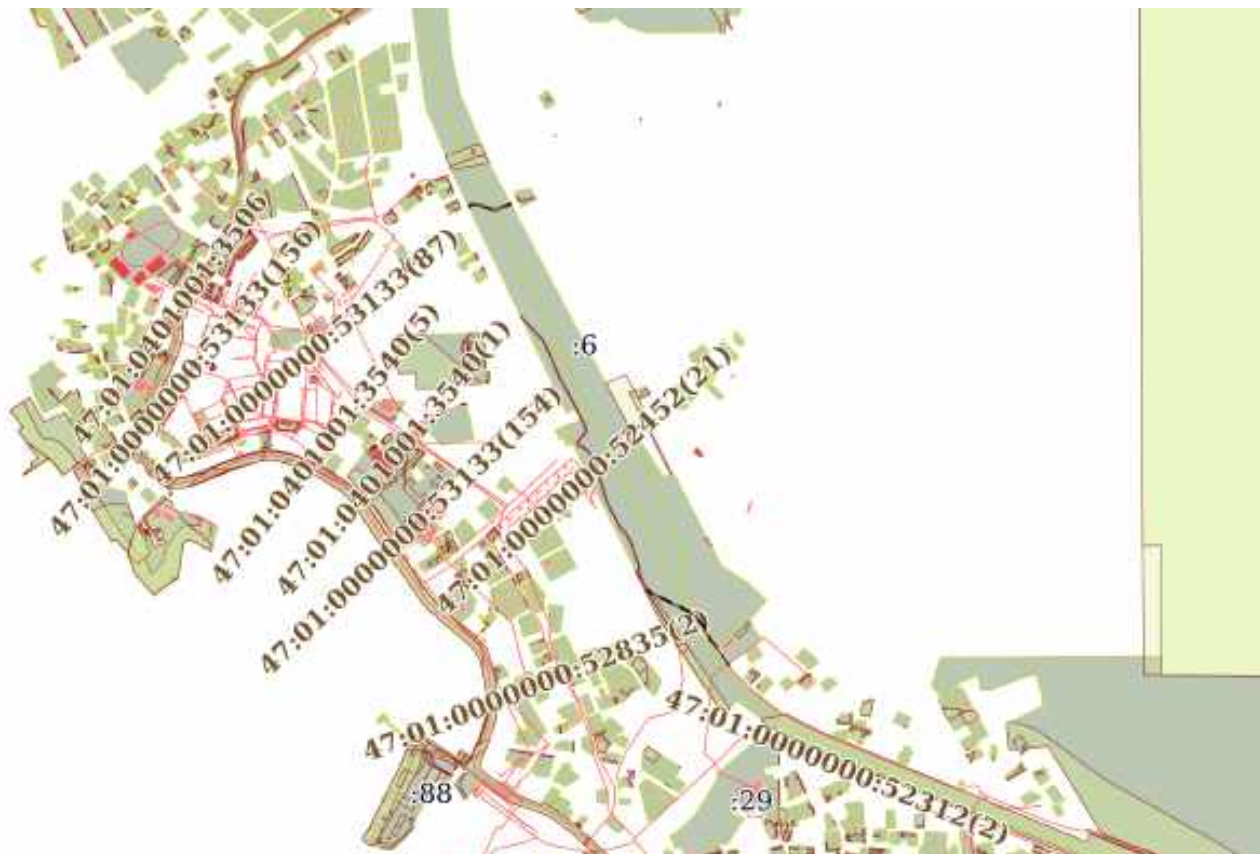
06.12.2023г. № КУВИ-001/2023-273313032

Кадастровый номер:

47:01:0000000:4(Единое землепользование)

План (чертеж, схема) части земельного участка

Учетный номер части: 47:01:0000000:4/62



Масштаб 1:20000

Условные обозначения:

ДОКУМЕНТ ПОДПИСАН
ЭЛЕКТРОННОЙ ПОДПИСЬЮ

Сертификат: 00ВВ056В7401СВ38D2В3576АСDC8425108

Владелец: ФЕДЕРАЛЬНАЯ СЛУЖБА ГОСУДАРСТВЕННОЙ

РЕГИСТРАЦИИ, КАДАСТРА И КАРТОГРАФИИ

Действителен: с 27.06.2023 по 19.09.2024

полное наименование должности

инициалы, фамилия

Земельный участок

вид объекта недвижимости

Лист № 62 раздела 4

Всего листов раздела 4: 178

Всего разделов: 7

Всего листов выписки: 1210

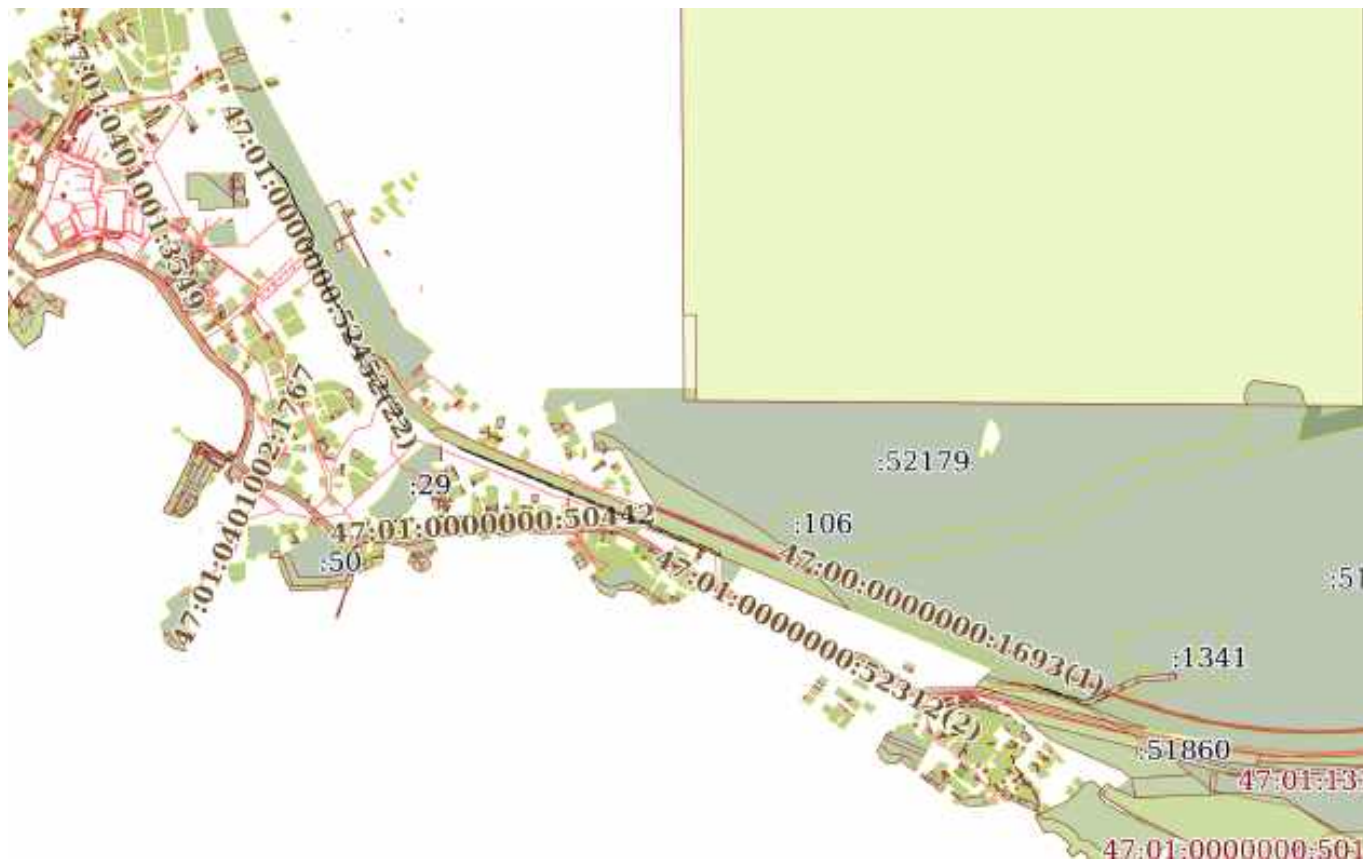
06.12.2023г. № КУВИ-001/2023-273313032

Кадастровый номер:

47:01:0000000:4(Единое землепользование)

План (чертеж, схема) части земельного участка

Учетный номер части: 47:01:0000000:4/63



Масштаб 1:30000

Условные обозначения:

ДОКУМЕНТ ПОДПИСАН
ЭЛЕКТРОННОЙ ПОДПИСЬЮ

Сертификат: 00ВВ056В7401СВ38D2В3576АСDC8425108

Владелец: ФЕДЕРАЛЬНАЯ СЛУЖБА ГОСУДАРСТВЕННОЙ

РЕГИСТРАЦИИ, КАДАСТРА И КАРТОГРАФИИ

Действителен: с 27.06.2023 по 19.09.2024

полное наименование должности

инициалы, фамилия

Земельный участок

вид объекта недвижимости

Лист № 63 раздела 4

Всего листов раздела 4: 178

Всего разделов: 7

Всего листов выписки: 1210

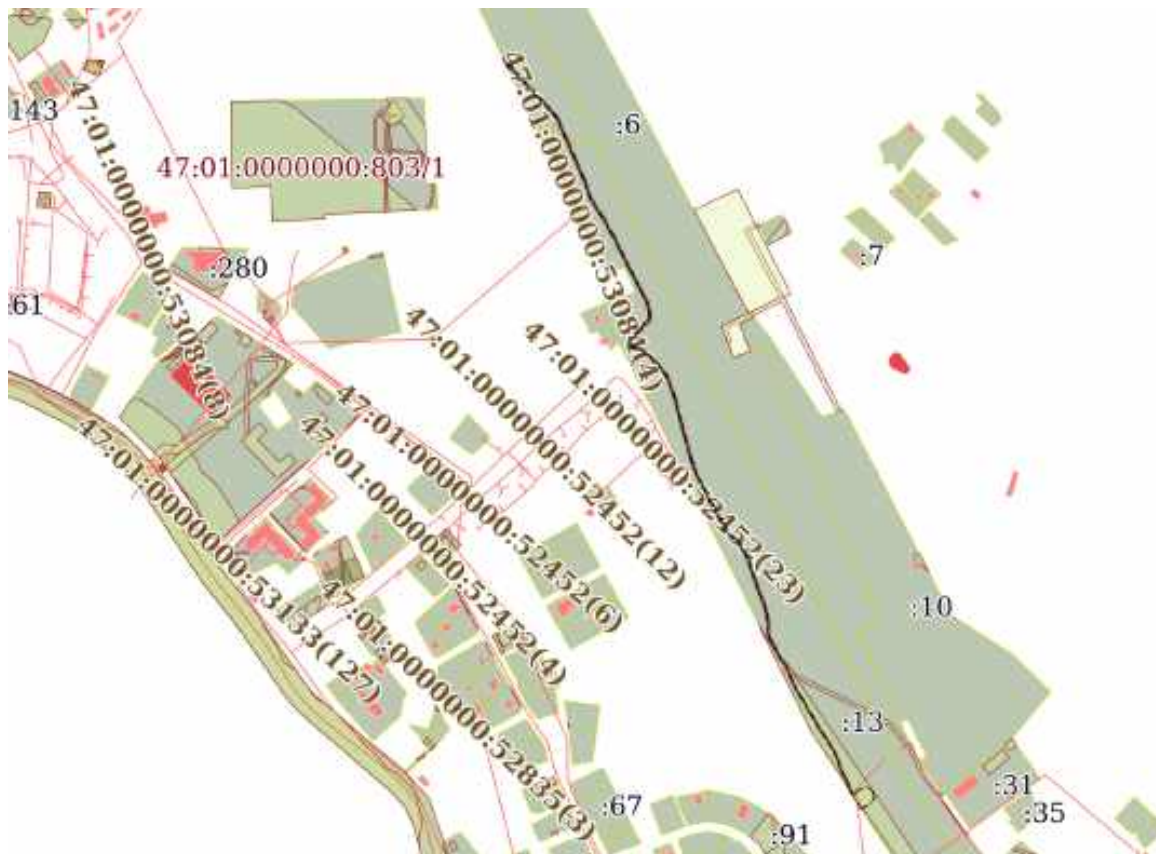
06.12.2023г. № КУВИ-001/2023-273313032

Кадастровый номер:

47:01:0000000:4(Единое землепользование)

План (чертеж, схема) части земельного участка

Учетный номер части: 47:01:0000000:4/64



Масштаб 1:9000

Условные обозначения:



ДОКУМЕНТ ПОДПИСАН
ЭЛЕКТРОННОЙ ПОДПИСЬЮ

Сертификат: 00ВВ056В7401СВ38D2В3576АСDC8425108

Владелец: ФЕДЕРАЛЬНАЯ СЛУЖБА ГОСУДАРСТВЕННОЙ
РЕГИСТРАЦИИ, КАДАСТРА И КАРТОГРАФИИ
Действителен: с 27.06.2023 по 19.09.2024

полное наименование должности

инициалы, фамилия

Земельный участок

вид объекта недвижимости

Лист № 64 раздела 4

Всего листов раздела 4: 178

Всего разделов: 7

Всего листов выписки: 1210

06.12.2023г. № КУВИ-001/2023-273313032

Кадастровый номер:

47:01:0000000:4(Единое землепользование)

План (чертеж, схема) части земельного участка

Учетный номер части: 47:01:0000000:4/65



Масштаб 1:20000

Условные обозначения:

ДОКУМЕНТ ПОДПИСАН
ЭЛЕКТРОННОЙ ПОДПИСЬЮ

Сертификат: 00ВВ056В7401СВ38D2В3576АСDC8425108

Владелец: ФЕДЕРАЛЬНАЯ СЛУЖБА ГОСУДАРСТВЕННОЙ

РЕГИСТРАЦИИ, КАДАСТРА И КАРТОГРАФИИ

Действителен: с 27.06.2023 по 19.09.2024

полное наименование должности

инициалы, фамилия

Земельный участок

вид объекта недвижимости

Лист № 65 раздела 4

Всего листов раздела 4: 178

Всего разделов: 7

Всего листов выписки: 1210

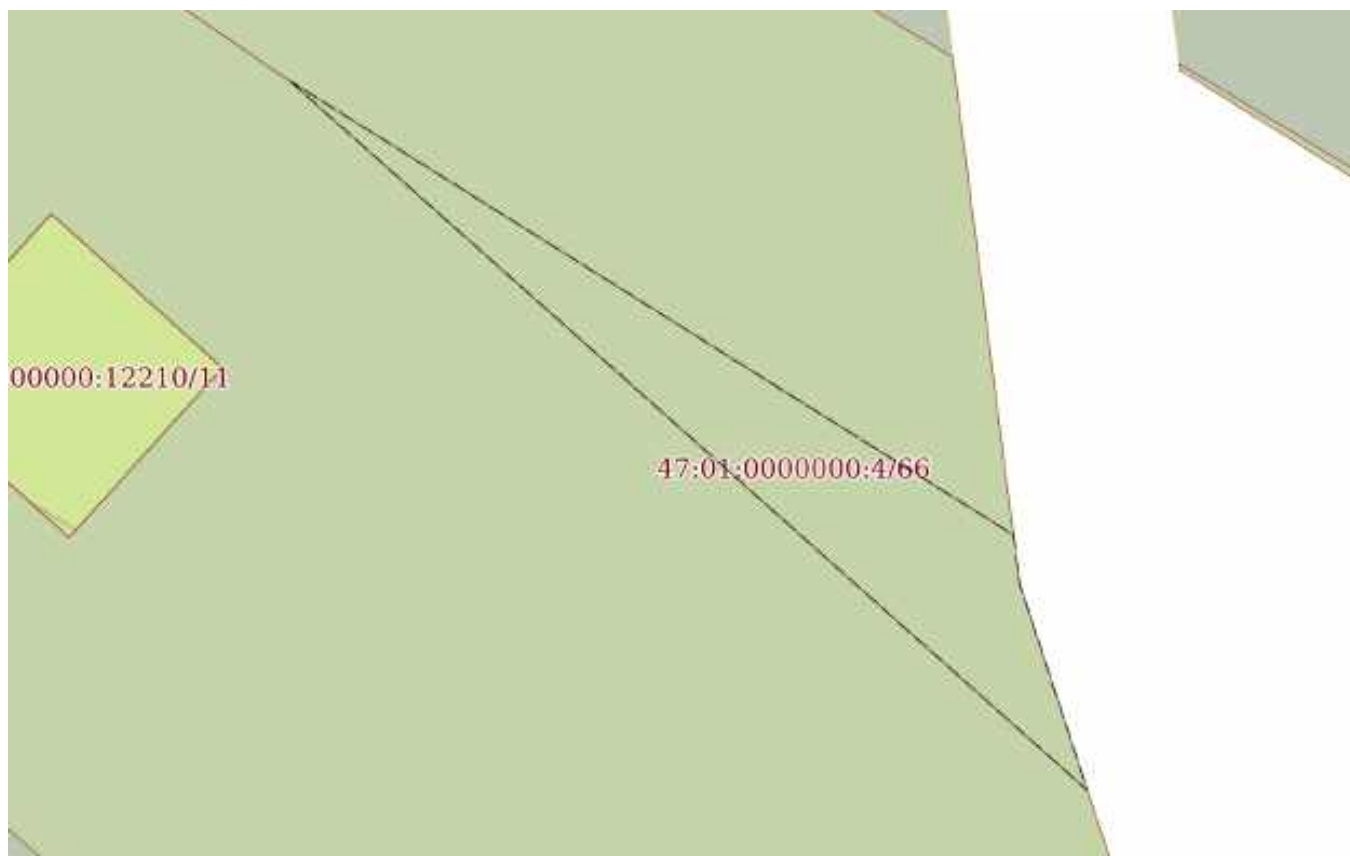
06.12.2023г. № КУВИ-001/2023-273313032

Кадастровый номер:

47:01:0000000:4(Единое землепользование)

План (чертеж, схема) части земельного участка

Учетный номер части: 47:01:0000000:4/66



Масштаб 1:300

Условные обозначения:

ДОКУМЕНТ ПОДПИСАН
ЭЛЕКТРОННОЙ ПОДПИСЬЮ

Сертификат: 00ВВ056В7401СВ38D2В3576АСDС8425108

Владелец: ФЕДЕРАЛЬНАЯ СЛУЖБА ГОСУДАРСТВЕННОЙ
РЕГИСТРАЦИИ, КАДАСТРА И КАРТОГРАФИИ
Действителен: с 27.06.2023 по 19.09.2024

полное наименование должности

инициалы, фамилия

Земельный участок

вид объекта недвижимости

Лист № 66 раздела 4

Всего листов раздела 4: 178

Всего разделов: 7

Всего листов выписки: 1210

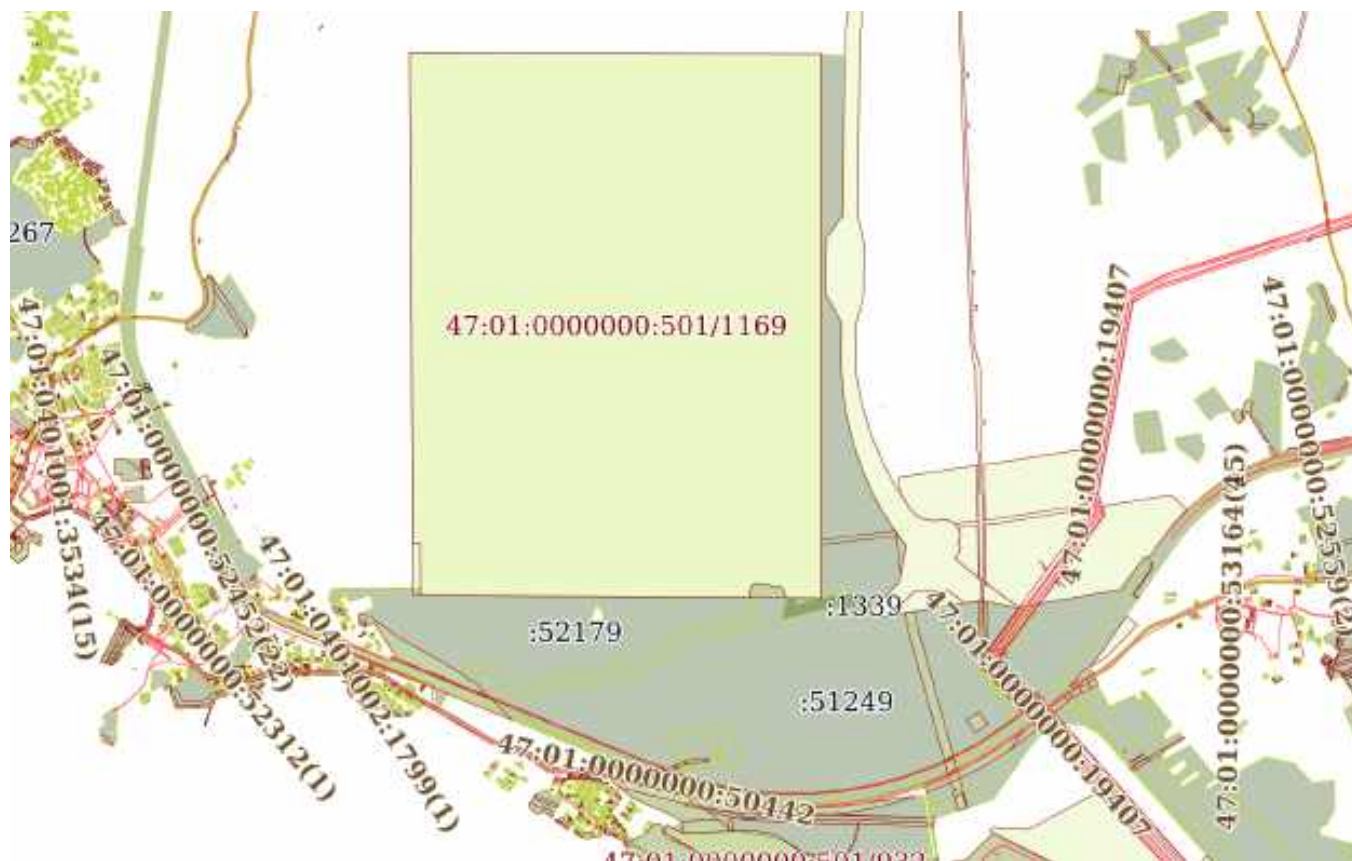
06.12.2023г. № КУВИ-001/2023-273313032

Кадастровый номер:

47:01:0000000:4(Единое землепользование)

План (чертеж, схема) части земельного участка

Учетный номер части: 47:01:0000000:4/67



Масштаб 1:50000

Условные обозначения:

ДОКУМЕНТ ПОДПИСАН
ЭЛЕКТРОННОЙ ПОДПИСЬЮ

Сертификат: 00ВВ056В7401СВ38D2В3576ACDC8425108

Владелец: ФЕДЕРАЛЬНАЯ СЛУЖБА ГОСУДАРСТВЕННОЙ
РЕГИСТРАЦИИ, КАДАСТРА И КАРТОГРАФИИ
Действителен: с 27.06.2023 по 19.09.2024

полное наименование должности

инициалы, фамилия

Земельный участок

вид объекта недвижимости

Лист № 67 раздела 4

Всего листов раздела 4: 178

Всего разделов: 7

Всего листов выписки: 1210

06.12.2023г. № КУВИ-001/2023-273313032

Кадастровый номер:

47:01:0000000:4(Единое землепользование)

План (чертеж, схема) части земельного участка

Учетный номер части: 47:01:0000000:4/68



Масштаб 1:1000

Условные обозначения:



ДОКУМЕНТ ПОДПИСАН
ЭЛЕКТРОННОЙ ПОДПИСЬЮ

Сертификат: 00ВВ056В7401СВ38Д2В3576АСДС8425108

Владелец: ФЕДЕРАЛЬНАЯ СЛУЖБА ГОСУДАРСТВЕННОЙ

РЕГИСТРАЦИИ, КАДАСТРА И КАРТОГРАФИИ

Действителен: с 27.06.2023 по 19.09.2024

полное наименование должности

инициалы, фамилия

Земельный участок

вид объекта недвижимости

Лист № 68 раздела 4

Всего листов раздела 4: 178

Всего разделов: 7

Всего листов выписки: 1210

06.12.2023г. № КУВИ-001/2023-273313032

Кадастровый номер:

47:01:0000000:4(Единое землепользование)

План (чертеж, схема) части земельного участка

Учетный номер части: 47:01:0000000:4/69



Масштаб 1:70000

Условные обозначения:

ДОКУМЕНТ ПОДПИСАН
ЭЛЕКТРОННОЙ ПОДПИСЬЮ

Сертификат: 00ВВ056В7401СВ38D2В3576АСDC8425108

Владелец: ФЕДЕРАЛЬНАЯ СЛУЖБА ГОСУДАРСТВЕННОЙ

РЕГИСТРАЦИИ, КАДАСТРА И КАРТОГРАФИИ

Действителен: с 27.06.2023 по 19.09.2024

полное наименование должности

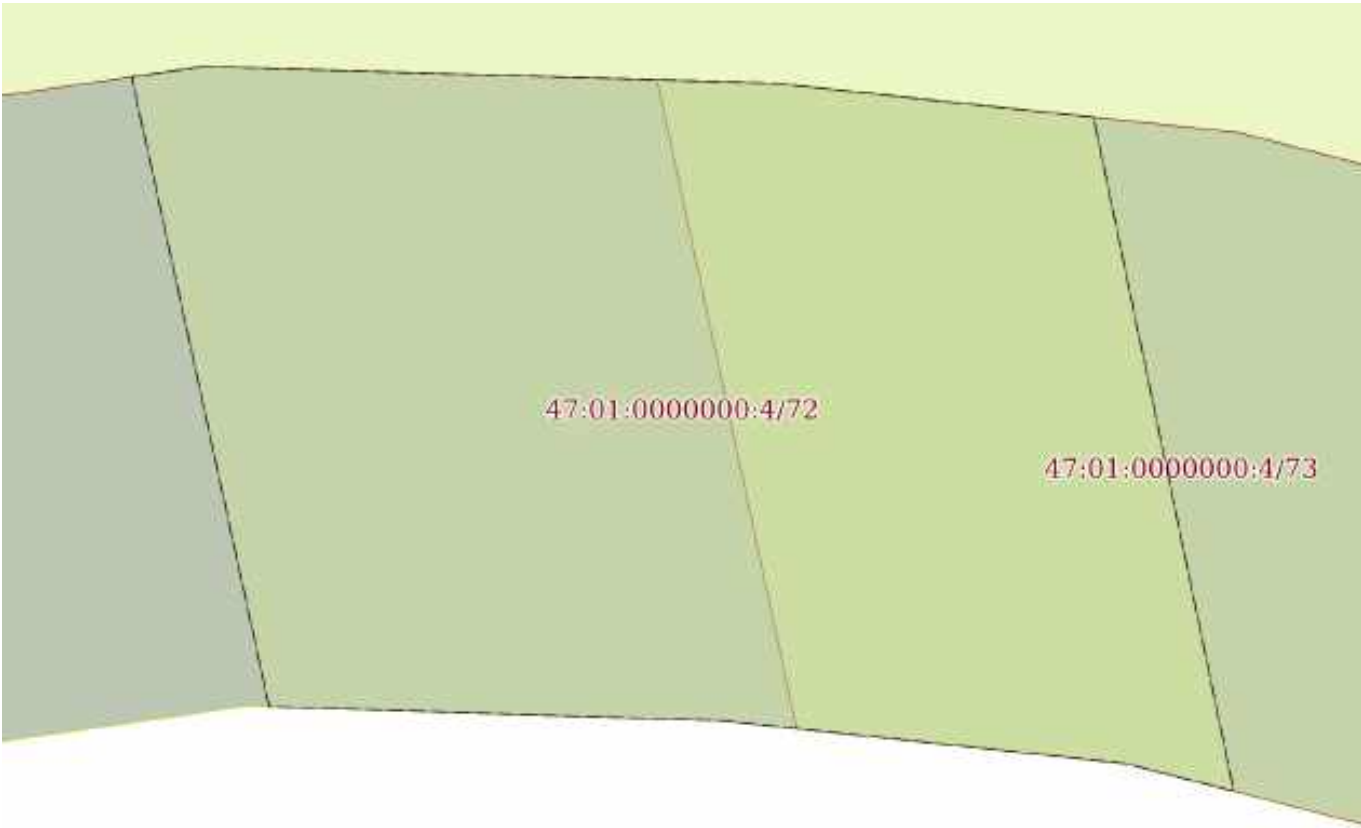
инициалы, фамилия

Земельный участок			
вид объекта недвижимости			
Лист № 69 раздела 4	Всего листов раздела 4: 178	Всего разделов: 7	Всего листов выписки: 1210
06.12.2023г. № КУВИ-001/2023-273313032			
Кадастровый номер:		47:01:0000000:4(Единое землепользование)	
План (чертеж, схема) части земельного участка		Учетный номер части: 47:01:0000000:4/70	
Масштаб 1:100000	Условные обозначения:		

	 ДОКУМЕНТ ПОДПИСАН ЭЛЕКТРОННОЙ ПОДПИСЬЮ Сертификат: 00ВВ056В7401СВ38D2В3576АСDС8425108 Владелец: ФЕДЕРАЛЬНАЯ СЛУЖБА ГОСУДАРСТВЕННОЙ РЕГИСТРАЦИИ, КАДАСТРА И КАРТОГРАФИИ Действителен: с 27.06.2023 по 19.09.2024	
полное наименование должности	инициалы, фамилия	

Земельный участок			
вид объекта недвижимости			
Лист № 70 раздела 4	Всего листов раздела 4: 178	Всего разделов: 7	Всего листов выписки: 1210
06.12.2023г. № КУВИ-001/2023-273313032			
Кадастровый номер:		47:01:0000000:4(Единое землепользование)	
План (чертеж, схема) части земельного участка		Учетный номер части: 47:01:0000000:4/71	
Масштаб 1:40000	Условные обозначения:		

полное наименование должности		ДОКУМЕНТ ПОДПИСАН	инициалы, фамилия
		ЭЛЕКТРОННОЙ ПОДПИСЬЮ	
	Сертификат: 00ВВ056В7401СВ38D2В3576АСDС8425108 Владелец: ФЕДЕРАЛЬНАЯ СЛУЖБА ГОСУДАРСТВЕННОЙ РЕГИСТРАЦИИ, КАДАСТРА И КАРТОГРАФИИ Действителен: с 27.06.2023 по 19.09.2024		

Земельный участок			
вид объекта недвижимости			
Лист № 71 раздела 4	Всего листов раздела 4: 178	Всего разделов: 7	Всего листов выписки: 1210
06.12.2023г. № КУВИ-001/2023-273313032			
Кадастровый номер:		47:01:0000000:4(Единое землепользование)	
План (чертеж, схема) части земельного участка		Учетный номер части: 47:01:0000000:4/72	
			
Масштаб 1:700	Условные обозначения:		

полное наименование должности	 ДОКУМЕНТ ПОДПИСАН ЭЛЕКТРОННОЙ ПОДПИСЬЮ	инициалы, фамилия
	Сертификат: 00ВВ056В7401СВ38D2В3576АСDС8425108 Владелец: ФЕДЕРАЛЬНАЯ СЛУЖБА ГОСУДАРСТВЕННОЙ РЕГИСТРАЦИИ, КАДАСТРА И КАРТОГРАФИИ Действителен: с 27.06.2023 по 19.09.2024	

Земельный участок

вид объекта недвижимости

Лист № 72 раздела 4

Всего листов раздела 4: 178

Всего разделов: 7

Всего листов выписки: 1210

06.12.2023г. № КУВИ-001/2023-273313032

Кадастровый номер:

47:01:0000000:4(Единое землепользование)

План (чертеж, схема) части земельного участка

Учетный номер части: 47:01:0000000:4/73



Масштаб 1:800

Условные обозначения:

ДОКУМЕНТ ПОДПИСАН
ЭЛЕКТРОННОЙ ПОДПИСЬЮ

Сертификат: 00ВВ056В7401СВ38D2В3576АСDC8425108

Владелец: ФЕДЕРАЛЬНАЯ СЛУЖБА ГОСУДАРСТВЕННОЙ
РЕГИСТРАЦИИ, КАДАСТРА И КАРТОГРАФИИ
Действителен: с 27.06.2023 по 19.09.2024

полное наименование должности

инициалы, фамилия

Земельный участок
вид объекта недвижимости

Лист № 73 раздела 4	Всего листов раздела 4: 178	Всего разделов: 7	Всего листов выписки: 1210
---------------------	-----------------------------	-------------------	----------------------------

06.12.2023г. № КУВИ-001/2023-273313032


Кадастровый номер: 47:01:0000000:4(Единое землепользование)

План (чертеж, схема) части земельного участка Учетный номер части: 47:01:0000000:4/74

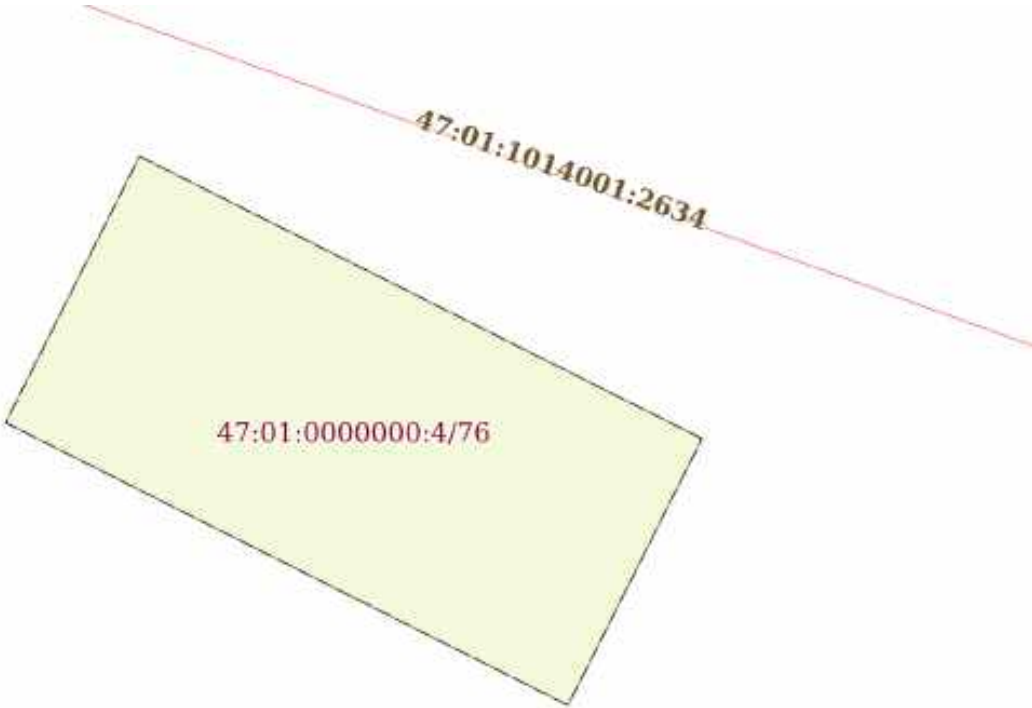


Масштаб 1:300 Условные обозначения:

полное наименование должности	<p style="text-align: center;">ДОКУМЕНТ ПОДПИСАН ЭЛЕКТРОННОЙ ПОДПИСЬЮ</p> <p style="font-size: small;">Сертификат: 00ВВ056В7401СВ38D2В3576АСDС8425108 Владелец: ФЕДЕРАЛЬНАЯ СЛУЖБА ГОСУДАРСТВЕННОЙ РЕГИСТРАЦИИ, КАДАСТРА И КАРТОГРАФИИ Действителен: с 27.06.2023 по 19.09.2024</p>	инициалы, фамилия
-------------------------------	---	-------------------

Земельный участок			
вид объекта недвижимости			
Лист № 74 раздела 4	Всего листов раздела 4: 178	Всего разделов: 7	Всего листов выписки: 1210
06.12.2023г. № КУВИ-001/2023-273313032			
Кадастровый номер:		47:01:0000000:4(Единое землепользование)	
План (чертеж, схема) части земельного участка		Учетный номер части: 47:01:0000000:4/75	
			
Масштаб 1:200	Условные обозначения:		

полное наименование должности		ДОКУМЕНТ ПОДПИСАН	инициалы, фамилия
		ЭЛЕКТРОННОЙ ПОДПИСЬЮ	
Сертификат: 00BV056B7401CB38D2B3576ACDC8425108		Владелец: ФЕДЕРАЛЬНАЯ СЛУЖБА ГОСУДАРСТВЕННОЙ	
РЕГИСТРАЦИИ, КАДАСТРА И КАРТОГРАФИИ		Действителен: с 27.06.2023 по 19.09.2024	

Земельный участок			
вид объекта недвижимости			
Лист № 75 раздела 4	Всего листов раздела 4: 178	Всего разделов: 7	Всего листов выписки: 1210
06.12.2023г. № КУВИ-001/2023-273313032			
Кадастровый номер:		47:01:0000000:4(Единое землепользование)	
План (чертеж, схема) части земельного участка		Учетный номер части: 47:01:0000000:4/76	
			
Масштаб 1:200	Условные обозначения:		

полное наименование должности	 ДОКУМЕНТ ПОДПИСАН ЭЛЕКТРОННОЙ ПОДПИСЬЮ	инициалы, фамилия
	Сертификат: 00ВВ056В7401СВ38D2В3576АСDC8425108 Владелец: ФЕДЕРАЛЬНАЯ СЛУЖБА ГОСУДАРСТВЕННОЙ РЕГИСТРАЦИИ, КАДАСТРА И КАРТОГРАФИИ Действителен: с 27.06.2023 по 19.09.2024	

Земельный участок

вид объекта недвижимости

Лист № 76 раздела 4

Всего листов раздела 4: 178

Всего разделов: 7

Всего листов выписки: 1210


06.12.2023г. № КУВИ-001/2023-273313032

Кадастровый номер:

47:01:0000000:4(Единое землепользование)

План (чертеж, схема) части земельного участка

Учетный номер части: 47:01:0000000:4/77



Масштаб 1:300

Условные обозначения:

ДОКУМЕНТ ПОДПИСАН
ЭЛЕКТРОННОЙ ПОДПИСЬЮ

Сертификат: 00ВВ056В7401СВ38D2В3576АСDС8425108

Владелец: ФЕДЕРАЛЬНАЯ СЛУЖБА ГОСУДАРСТВЕННОЙ
РЕГИСТРАЦИИ, КАДАСТРА И КАРТОГРАФИИ
Действителен: с 27.06.2023 по 19.09.2024

полное наименование должности

инициалы, фамилия

Земельный участок

вид объекта недвижимости

Лист № 77 раздела 4

Всего листов раздела 4: 178

Всего разделов: 7

Всего листов выписки: 1210

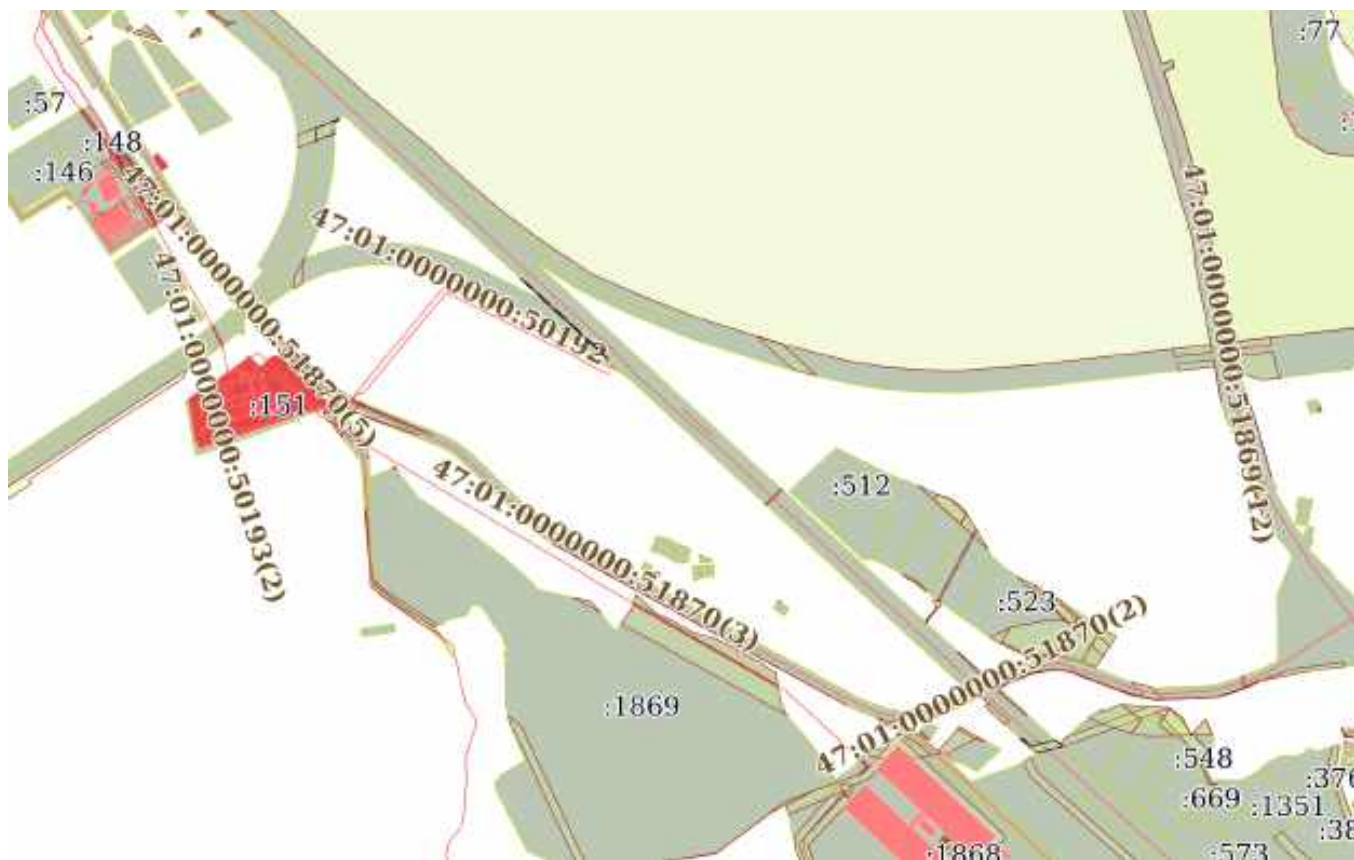
06.12.2023г. № КУВИ-001/2023-273313032

Кадастровый номер:

47:01:0000000:4(Единое землепользование)

План (чертеж, схема) части земельного участка

Учетный номер части: 47:01:0000000:4/78



Масштаб 1:20000

Условные обозначения:

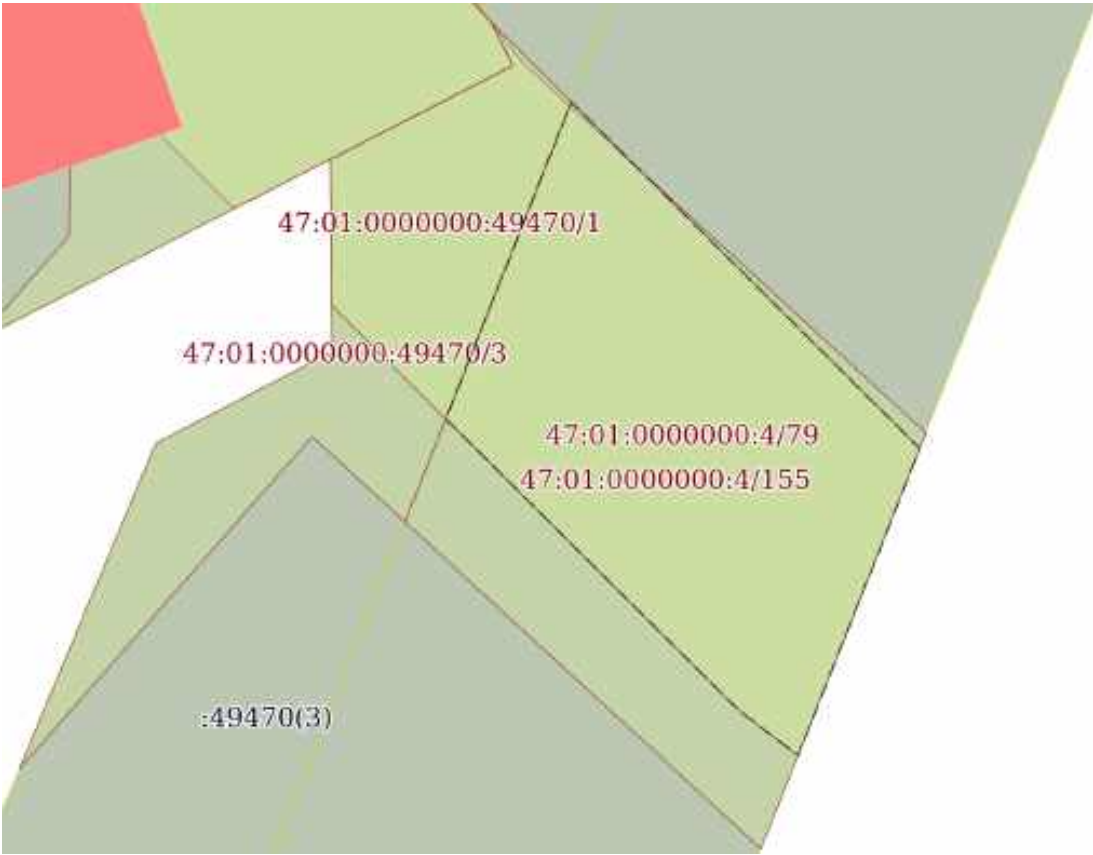
ДОКУМЕНТ ПОДПИСАН
ЭЛЕКТРОННОЙ ПОДПИСЬЮ

Сертификат: 00ВВ056В7401СВ38Д2В3576АСДС8425108

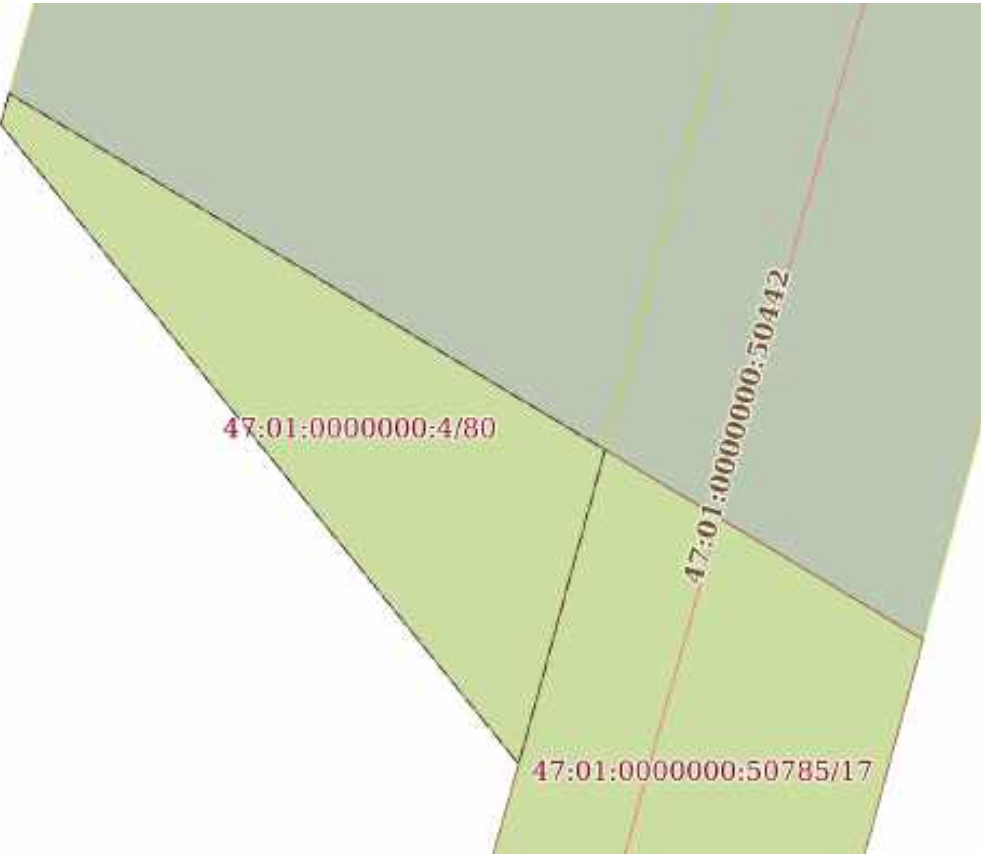
Владелец: ФЕДЕРАЛЬНАЯ СЛУЖБА ГОСУДАРСТВЕННОЙ
РЕГИСТРАЦИИ, КАДАСТРА И КАРТОГРАФИИ
Действителен: с 27.06.2023 по 19.09.2024

полное наименование должности

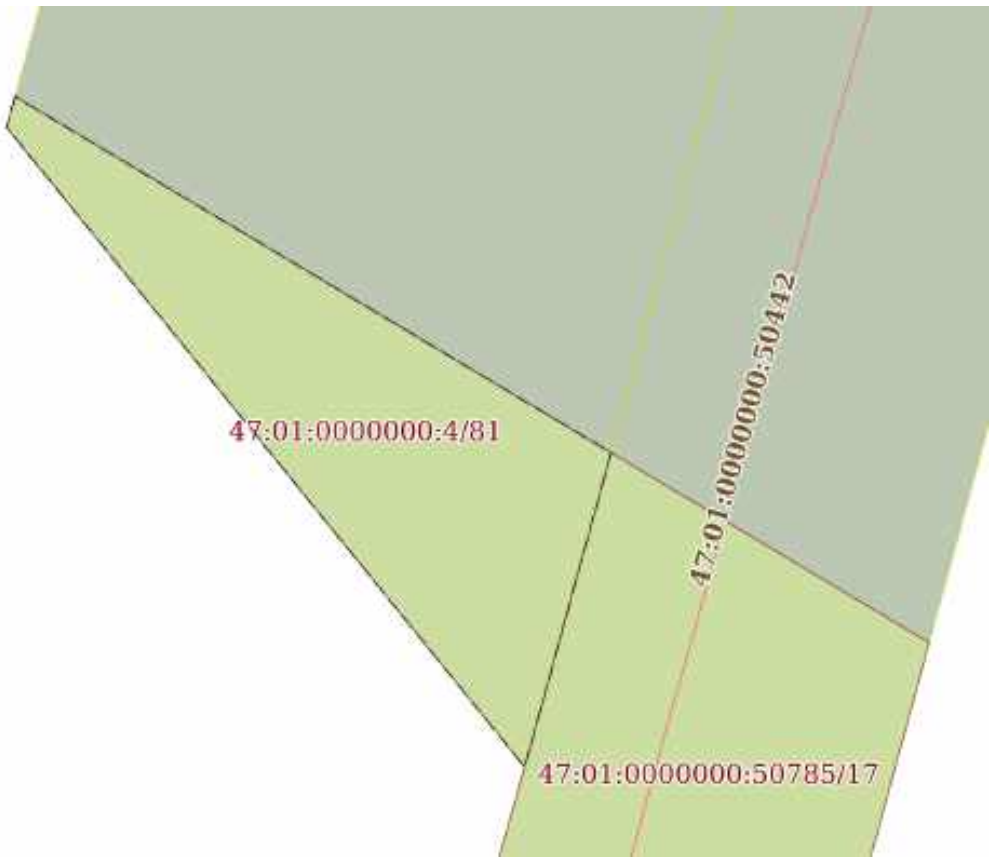
инициалы, фамилия

Земельный участок			
вид объекта недвижимости			
Лист № 78 раздела 4	Всего листов раздела 4: 178	Всего разделов: 7	Всего листов выписки: 1210
06.12.2023г. № КУВИ-001/2023-273313032			
Кадастровый номер:		47:01:0000000:4(Единое землепользование)	
План (чертеж, схема) части земельного участка		Учетный номер части: 47:01:0000000:4/79	
			
Масштаб 1:500	Условные обозначения:		

полное наименование должности	 ДОКУМЕНТ ПОДПИСАН ЭЛЕКТРОННОЙ ПОДПИСЬЮ	инициалы, фамилия
	Сертификат: 00ВВ056В7401СВ38D2В3576АСDС8425108 Владелец: ФЕДЕРАЛЬНАЯ СЛУЖБА ГОСУДАРСТВЕННОЙ РЕГИСТРАЦИИ, КАДАСТРА И КАРТОГРАФИИ Действителен: с 27.06.2023 по 19.09.2024	

Земельный участок			
вид объекта недвижимости			
Лист № 79 раздела 4	Всего листов раздела 4: 178	Всего разделов: 7	Всего листов выписки: 1210
06.12.2023г. № КУВИ-001/2023-273313032			
Кадастровый номер:		47:01:0000000:4(Единое землепользование)	
План (чертеж, схема) части земельного участка		Учетный номер части: 47:01:0000000:4/80	
			
Масштаб 1:500	Условные обозначения:		

полное наименование должности	 ДОКУМЕНТ ПОДПИСАН ЭЛЕКТРОННОЙ ПОДПИСЬЮ	инициалы, фамилия
	Сертификат: 00ВВ056В7401СВ38D2В3576АСDС8425108 Владелец: ФЕДЕРАЛЬНАЯ СЛУЖБА ГОСУДАРСТВЕННОЙ РЕГИСТРАЦИИ, КАДАСТРА И КАРТОГРАФИИ Действителен: с 27.06.2023 по 19.09.2024	

Земельный участок			
вид объекта недвижимости			
Лист № 80 раздела 4	Всего листов раздела 4: 178	Всего разделов: 7	Всего листов выписки: 1210
06.12.2023г. № КУВИ-001/2023-273313032			
Кадастровый номер:		47:01:0000000:4(Единое землепользование)	
План (чертеж, схема) части земельного участка		Учетный номер части: 47:01:0000000:4/81	
			
Масштаб 1:500	Условные обозначения:		

полное наименование должности	 ДОКУМЕНТ ПОДПИСАН ЭЛЕКТРОННОЙ ПОДПИСЬЮ	инициалы, фамилия
	Сертификат: 00ВВ056В7401СВ38D2В3576АСDС8425108 Владелец: ФЕДЕРАЛЬНАЯ СЛУЖБА ГОСУДАРСТВЕННОЙ РЕГИСТРАЦИИ, КАДАСТРА И КАРТОГРАФИИ Действителен: с 27.06.2023 по 19.09.2024	

Земельный участок
вид объекта недвижимости

Лист № 81 раздела 4	Всего листов раздела 4: 178	Всего разделов: 7	Всего листов выписки: 1210
---------------------	-----------------------------	-------------------	----------------------------

06.12.2023г. № КУВИ-001/2023-273313032


Кадастровый номер: 47:01:0000000:4(Единое землепользование)

План (чертеж, схема) части земельного участка Учетный номер части: 47:01:0000000:4/82



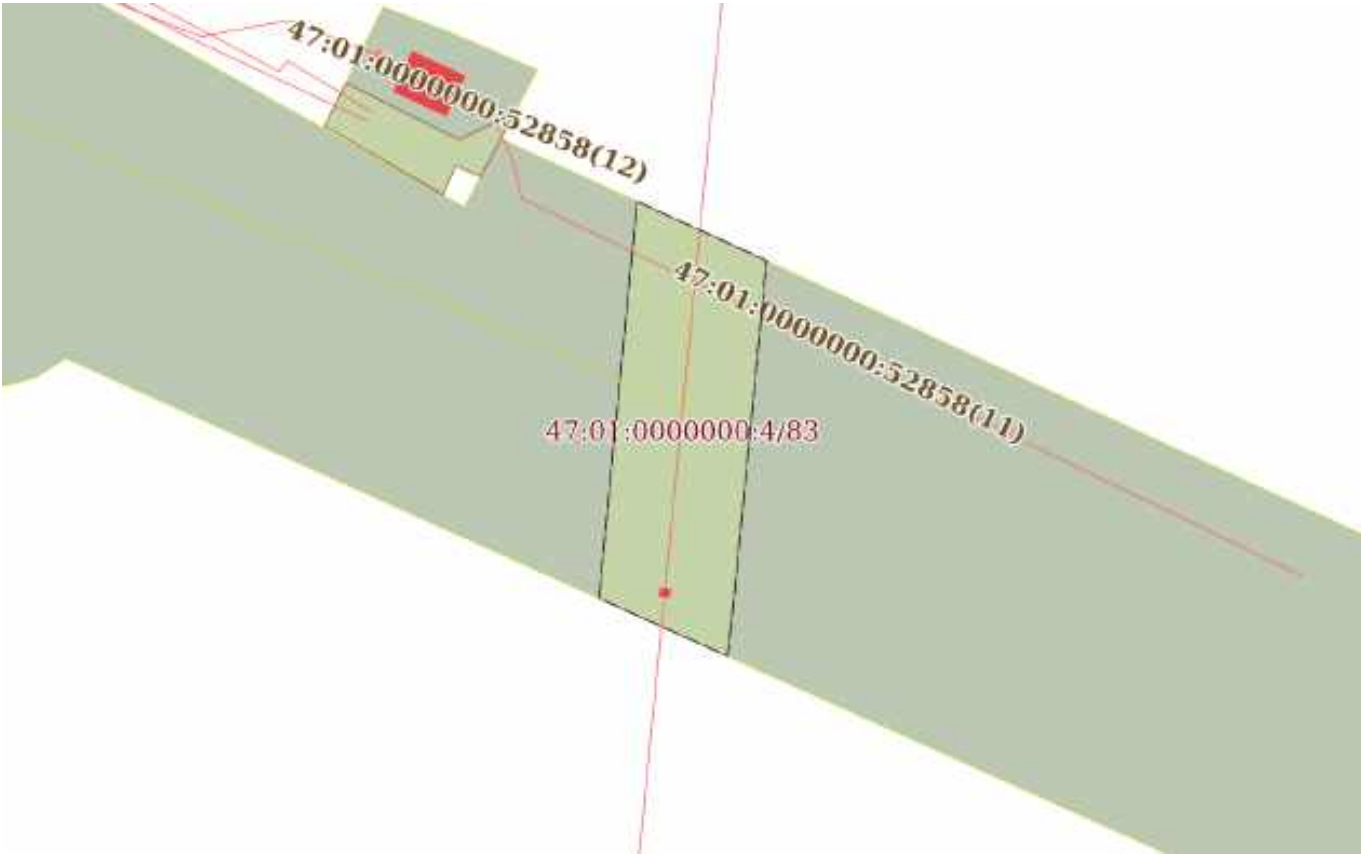
Масштаб 1:600 Условные обозначения:

полное наименование должности	инициалы, фамилия
-------------------------------	-------------------



**ДОКУМЕНТ ПОДПИСАН
ЭЛЕКТРОННОЙ ПОДПИСЬЮ**

Сертификат: 00ВВ056В7401СВ38D2В3576АСDС8425108
 Владелец: ФЕДЕРАЛЬНАЯ СЛУЖБА ГОСУДАРСТВЕННОЙ
 РЕГИСТРАЦИИ, КАДАСТРА И КАРТОГРАФИИ
 Действителен: с 27.06.2023 по 19.09.2024

Земельный участок			
вид объекта недвижимости			
Лист № 82 раздела 4	Всего листов раздела 4: 178	Всего разделов: 7	Всего листов выписки: 1210
06.12.2023г. № КУВИ-001/2023-273313032			
Кадастровый номер:		47:01:0000000:4(Единое землепользование)	
План (чертеж, схема) части земельного участка		Учетный номер части: 47:01:0000000:4/83	
			
Масштаб 1:2000	Условные обозначения:		

полное наименование должности	 ДОКУМЕНТ ПОДПИСАН ЭЛЕКТРОННОЙ ПОДПИСЬЮ	инициалы, фамилия
	Сертификат: 00ВВ056В7401СВ38D2В3576АСDС8425108 Владелец: ФЕДЕРАЛЬНАЯ СЛУЖБА ГОСУДАРСТВЕННОЙ РЕГИСТРАЦИИ, КАДАСТРА И КАРТОГРАФИИ Действителен: с 27.06.2023 по 19.09.2024	

Земельный участок

вид объекта недвижимости

Лист № 83 раздела 4

Всего листов раздела 4: 178

Всего разделов: 7

Всего листов выписки: 1210

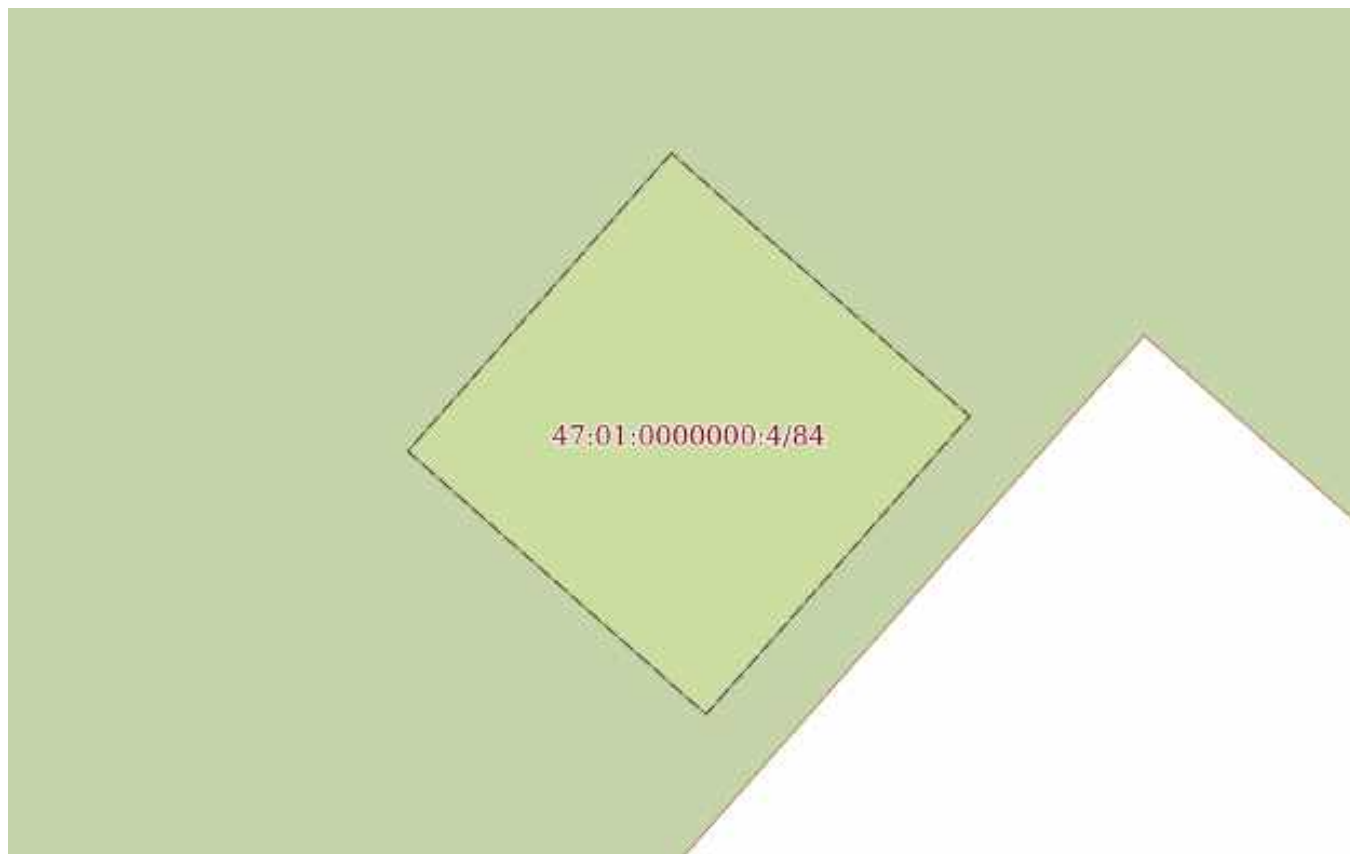
06.12.2023г. № КУВИ-001/2023-273313032

Кадастровый номер:

47:01:0000000:4(Единое землепользование)

План (чертеж, схема) части земельного участка

Учетный номер части: 47:01:0000000:4/84



Масштаб 1:300

Условные обозначения:

ДОКУМЕНТ ПОДПИСАН
ЭЛЕКТРОННОЙ ПОДПИСЬЮ

Сертификат: 00ВВ056В7401СВ38D2В3576АСDС8425108

Владелец: ФЕДЕРАЛЬНАЯ СЛУЖБА ГОСУДАРСТВЕННОЙ

РЕГИСТРАЦИИ, КАДАСТРА И КАРТОГРАФИИ

Действителен: с 27.06.2023 по 19.09.2024

полное наименование должности

инициалы, фамилия

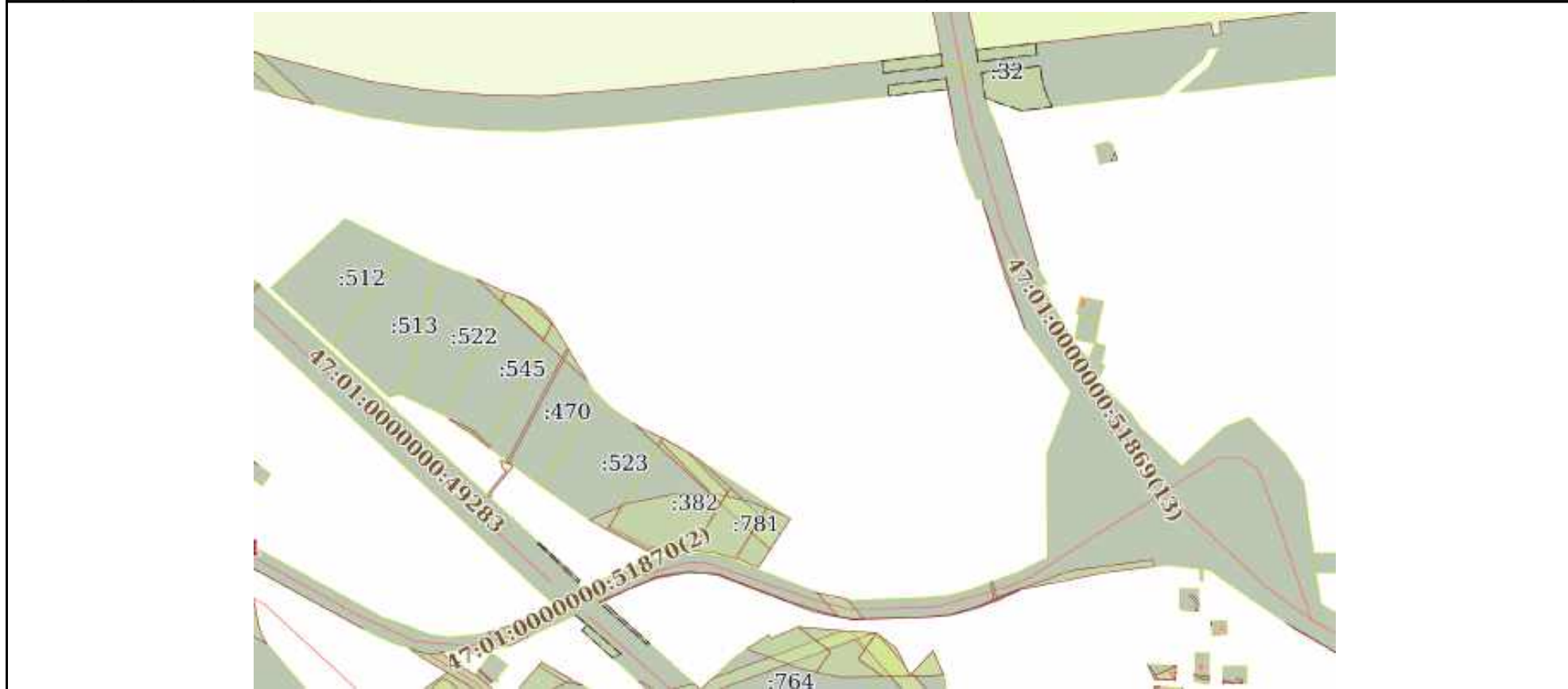
Земельный участок
вид объекта недвижимости

Лист № 84 раздела 4	Всего листов раздела 4: 178	Всего разделов: 7	Всего листов выписки: 1210
---------------------	-----------------------------	-------------------	----------------------------

06.12.2023г. № КУВИ-001/2023-273313032


Кадастровый номер: 47:01:0000000:4(Единое землепользование)

План (чертеж, схема) части земельного участка Учетный номер части: 47:01:0000000:4/85




Масштаб 1:10000 Условные обозначения:

полное наименование должности	инициалы, фамилия
-------------------------------	-------------------



**ДОКУМЕНТ ПОДПИСАН
ЭЛЕКТРОННОЙ ПОДПИСЬЮ**

Сертификат: 00BV056V7401CB38D2B3576ACDC8425108
 Владелец: ФЕДЕРАЛЬНАЯ СЛУЖБА ГОСУДАРСТВЕННОЙ
 РЕГИСТРАЦИИ, КАДАСТРА И КАРТОГРАФИИ
 Действителен: с 27.06.2023 по 19.09.2024

Земельный участок			
вид объекта недвижимости			
Лист № 85 раздела 4	Всего листов раздела 4: 178	Всего разделов: 7	Всего листов выписки: 1210
06.12.2023г. № КУВИ-001/2023-273313032			
Кадастровый номер:		47:01:0000000:4(Единое землепользование)	
План (чертеж, схема) части земельного участка		Учетный номер части: 47:01:0000000:4/86	
			
Масштаб 1:400	Условные обозначения:		

полное наименование должности	 ДОКУМЕНТ ПОДПИСАН ЭЛЕКТРОННОЙ ПОДПИСЬЮ	инициалы, фамилия
	Сертификат: 00ВВ056В7401СВ38D2В3576АСDС8425108 Владелец: ФЕДЕРАЛЬНАЯ СЛУЖБА ГОСУДАРСТВЕННОЙ РЕГИСТРАЦИИ, КАДАСТРА И КАРТОГРАФИИ Действителен: с 27.06.2023 по 19.09.2024	

Земельный участок
вид объекта недвижимости

Лист № 86 раздела 4	Всего листов раздела 4: 178	Всего разделов: 7	Всего листов выписки: 1210
---------------------	-----------------------------	-------------------	----------------------------

06.12.2023г. № КУВИ-001/2023-273313032


Кадастровый номер: 47:01:0000000:4(Единое землепользование)

План (чертеж, схема) части земельного участка Учетный номер части: 47:01:0000000:4/87




Масштаб 1:800 Условные обозначения:

полное наименование должности	инициалы, фамилия
-------------------------------	-------------------



**ДОКУМЕНТ ПОДПИСАН
ЭЛЕКТРОННОЙ ПОДПИСЬЮ**

Сертификат: 00BV056V7401CB38D2B3576ACDC8425108
 Владелец: ФЕДЕРАЛЬНАЯ СЛУЖБА ГОСУДАРСТВЕННОЙ
 РЕГИСТРАЦИИ, КАДАСТРА И КАРТОГРАФИИ
 Действителен: с 27.06.2023 по 19.09.2024

Земельный участок			
вид объекта недвижимости			
Лист № 87 раздела 4	Всего листов раздела 4: 178	Всего разделов: 7	Всего листов выписки: 1210
06.12.2023г. № КУВИ-001/2023-273313032			
Кадастровый номер:		47:01:0000000:4(Единое землепользование)	
План (чертеж, схема) части земельного участка		Учетный номер части: 47:01:0000000:4/88	
			
Масштаб 1:200000		Условные обозначения:	

полное наименование должности	 ДОКУМЕНТ ПОДПИСАН ЭЛЕКТРОННОЙ ПОДПИСЬЮ	инициалы, фамилия
	Сертификат: 00ВВ056В7401СВ38D2В3576АСDС8425108 Владелец: ФЕДЕРАЛЬНАЯ СЛУЖБА ГОСУДАРСТВЕННОЙ РЕГИСТРАЦИИ, КАДАСТРА И КАРТОГРАФИИ Действителен: с 27.06.2023 по 19.09.2024	

Земельный участок
вид объекта недвижимости

Лист № 88 раздела 4	Всего листов раздела 4: 178	Всего разделов: 7	Всего листов выписки: 1210
---------------------	-----------------------------	-------------------	----------------------------

06.12.2023г. № КУВИ-001/2023-273313032

Кадастровый номер: 47:01:0000000:4(Единое землепользование)

План (чертеж, схема) части земельного участка Учетный номер части: 47:01:0000000:4/89



Масштаб 1:4000 Условные обозначения:

полное наименование должности	инициалы, фамилия
-------------------------------	-------------------



**ДОКУМЕНТ ПОДПИСАН
ЭЛЕКТРОННОЙ ПОДПИСЬЮ**

Сертификат: 00ВВ056В7401СВ38D2В3576АСDС8425108
 Владелец: ФЕДЕРАЛЬНАЯ СЛУЖБА ГОСУДАРСТВЕННОЙ
 РЕГИСТРАЦИИ, КАДАСТРА И КАРТОГРАФИИ
 Действителен: с 27.06.2023 по 19.09.2024

Земельный участок

вид объекта недвижимости

Лист № 89 раздела 4

Всего листов раздела 4: 178

Всего разделов: 7

Всего листов выписки: 1210

06.12.2023г. № КУВИ-001/2023-273313032

Кадастровый номер:

47:01:0000000:4(Единое землепользование)

План (чертеж, схема) части земельного участка

Учетный номер части: 47:01:0000000:4/90



Масштаб 1:300

Условные обозначения:

ДОКУМЕНТ ПОДПИСАН
ЭЛЕКТРОННОЙ ПОДПИСЬЮ

Сертификат: 00ВВ056В7401СВ38D2В3576АСDC8425108

Владелец: ФЕДЕРАЛЬНАЯ СЛУЖБА ГОСУДАРСТВЕННОЙ
РЕГИСТРАЦИИ, КАДАСТРА И КАРТОГРАФИИ
Действителен: с 27.06.2023 по 19.09.2024

полное наименование должности

инициалы, фамилия

Земельный участок

вид объекта недвижимости

Лист № 90 раздела 4

Всего листов раздела 4: 178

Всего разделов: 7

Всего листов выписки: 1210

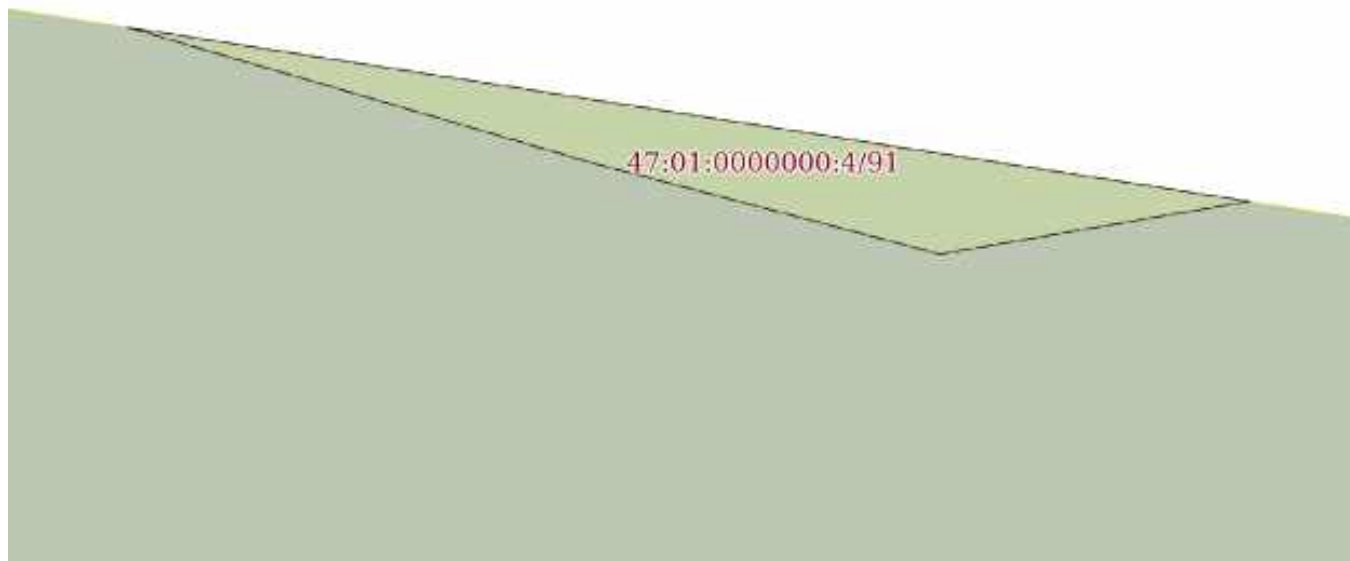
06.12.2023г. № КУВИ-001/2023-273313032

Кадастровый номер:

47:01:0000000:4(Единое землепользование)

План (чертеж, схема) части земельного участка

Учетный номер части: 47:01:0000000:4/91



Масштаб 1:400

Условные обозначения:

ДОКУМЕНТ ПОДПИСАН
ЭЛЕКТРОННОЙ ПОДПИСЬЮ

Сертификат: 00ВВ056В7401СВ38D2В3576АСDС8425108

Владелец: ФЕДЕРАЛЬНАЯ СЛУЖБА ГОСУДАРСТВЕННОЙ
РЕГИСТРАЦИИ, КАДАСТРА И КАРТОГРАФИИ
Действителен: с 27.06.2023 по 19.09.2024

полное наименование должности

инициалы, фамилия

Земельный участок

вид объекта недвижимости

Лист № 92 раздела 4

Всего листов раздела 4: 178

Всего разделов: 7

Всего листов выписки: 1210

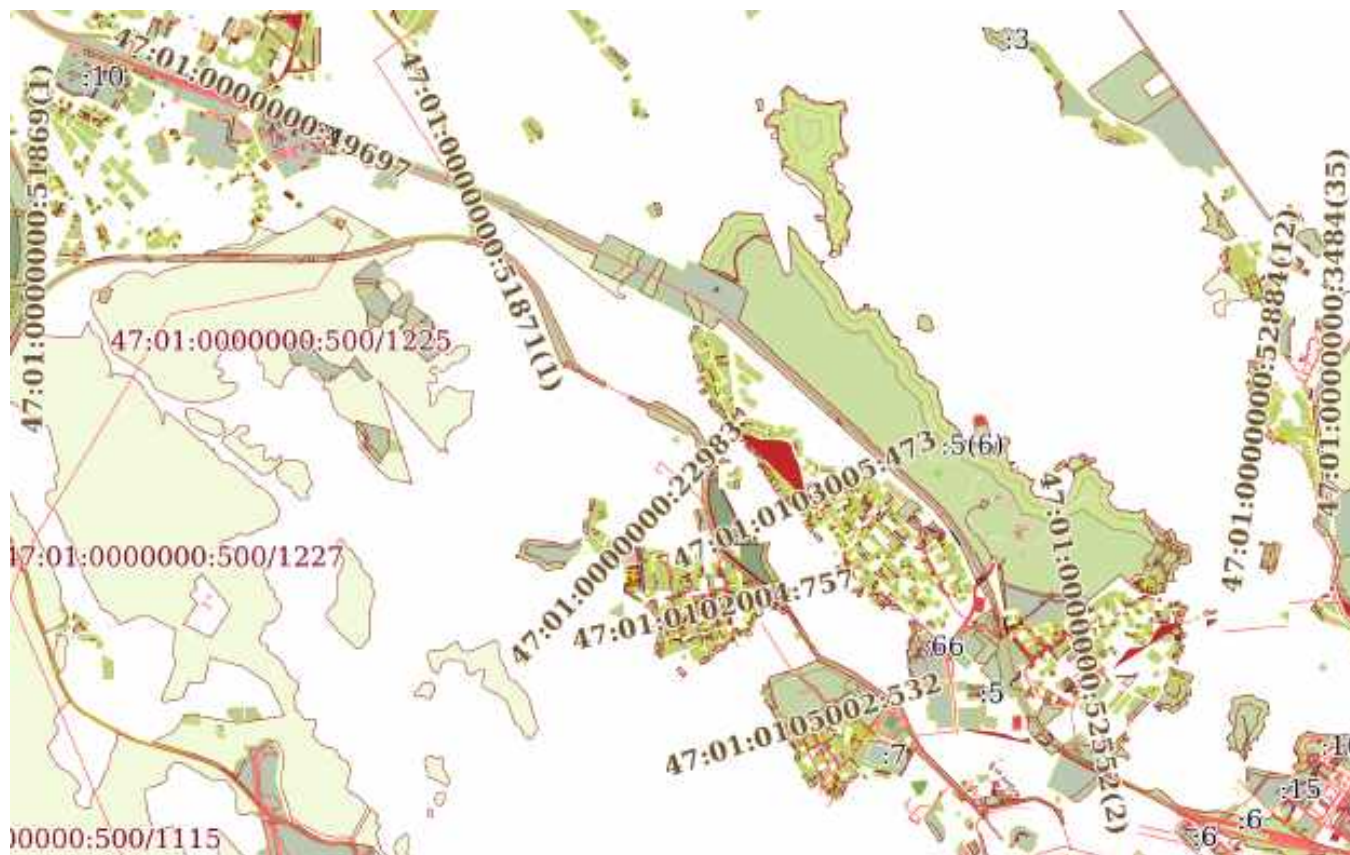
06.12.2023г. № КУВИ-001/2023-273313032

Кадастровый номер:

47:01:0000000:4(Единое землепользование)

План (чертеж, схема) части земельного участка

Учетный номер части: 47:01:0000000:4/93



Масштаб 1:40000

Условные обозначения:

ДОКУМЕНТ ПОДПИСАН
ЭЛЕКТРОННОЙ ПОДПИСЬЮ

Сертификат: 00ВВ056В7401СВ38D2В3576АСDC8425108

Владелец: ФЕДЕРАЛЬНАЯ СЛУЖБА ГОСУДАРСТВЕННОЙ
РЕГИСТРАЦИИ, КАДАСТРА И КАРТОГРАФИИ
Действителен: с 27.06.2023 по 19.09.2024

полное наименование должности

инициалы, фамилия

Земельный участок

вид объекта недвижимости

Лист № 93 раздела 4

Всего листов раздела 4: 178

Всего разделов: 7

Всего листов выписки: 1210

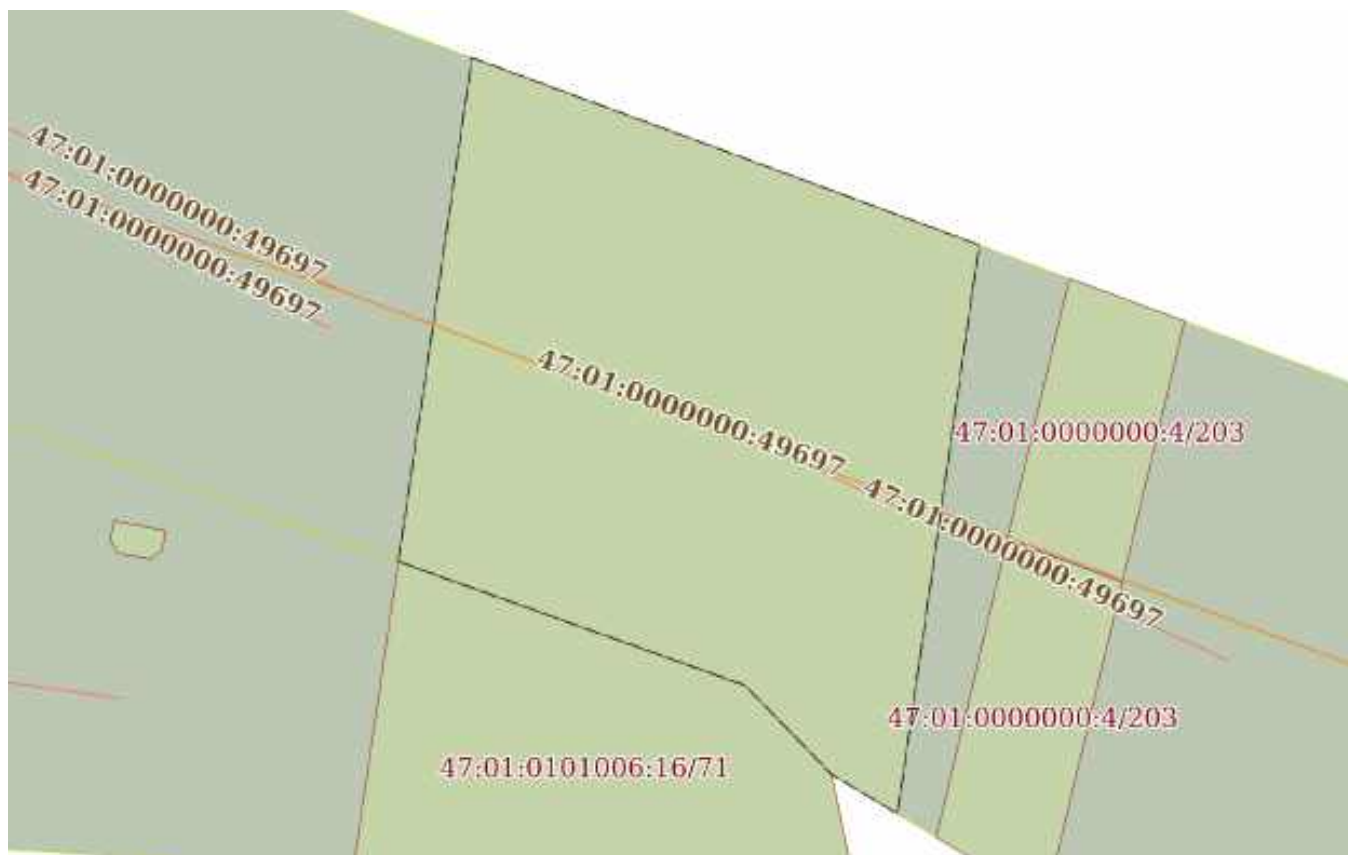
06.12.2023г. № КУВИ-001/2023-273313032

Кадастровый номер:

47:01:0000000:4(Единое землепользование)

План (чертеж, схема) части земельного участка

Учетный номер части: 47:01:0000000:4/94



Масштаб 1:700

Условные обозначения:

ДОКУМЕНТ ПОДПИСАН
ЭЛЕКТРОННОЙ ПОДПИСЬЮ

Сертификат: 00ВВ056В7401СВ38D2В3576АСDC8425108

Владелец: ФЕДЕРАЛЬНАЯ СЛУЖБА ГОСУДАРСТВЕННОЙ

РЕГИСТРАЦИИ, КАДАСТРА И КАРТОГРАФИИ

Действителен: с 27.06.2023 по 19.09.2024

полное наименование должности

инициалы, фамилия

Земельный участок			
вид объекта недвижимости			
Лист № 94 раздела 4	Всего листов раздела 4: 178	Всего разделов: 7	Всего листов выписки: 1210
06.12.2023г. № КУВИ-001/2023-273313032			
Кадастровый номер:		47:01:0000000:4(Единое землепользование)	
План (чертеж, схема) части земельного участка		Учетный номер части: 47:01:0000000:4/95	
Масштаб 1:900	Условные обозначения:		

полное наименование должности	 ДОКУМЕНТ ПОДПИСАН ЭЛЕКТРОННОЙ ПОДПИСЬЮ	инициалы, фамилия
	Сертификат: 00ВВ056В7401СВ38D2В3576АСDC8425108 Владелец: ФЕДЕРАЛЬНАЯ СЛУЖБА ГОСУДАРСТВЕННОЙ РЕГИСТРАЦИИ, КАДАСТРА И КАРТОГРАФИИ Действителен: с 27.06.2023 по 19.09.2024	

Земельный участок			
вид объекта недвижимости			
Лист № 95 раздела 4	Всего листов раздела 4: 178	Всего разделов: 7	Всего листов выписки: 1210
06.12.2023г. № КУВИ-001/2023-273313032			
Кадастровый номер:		47:01:0000000:4(Единое землепользование)	
План (чертеж, схема) части земельного участка		Учетный номер части: 47:01:0000000:4/96	
Масштаб 1:30000	Условные обозначения:		



ДОКУМЕНТ ПОДПИСАН
ЭЛЕКТРОННОЙ ПОДПИСЬЮ

Сертификат: 00BV056B7401CB38D2B3576ACDC8425108

Владелец: ФЕДЕРАЛЬНАЯ СЛУЖБА ГОСУДАРСТВЕННОЙ
РЕГИСТРАЦИИ, КАДАСТРА И КАРТОГРАФИИ
Действителен: с 27.06.2023 по 19.09.2024

полное наименование должности

инициалы, фамилия

Земельный участок

вид объекта недвижимости

Лист № 96 раздела 4

Всего листов раздела 4: 178

Всего разделов: 7

Всего листов выписки: 1210

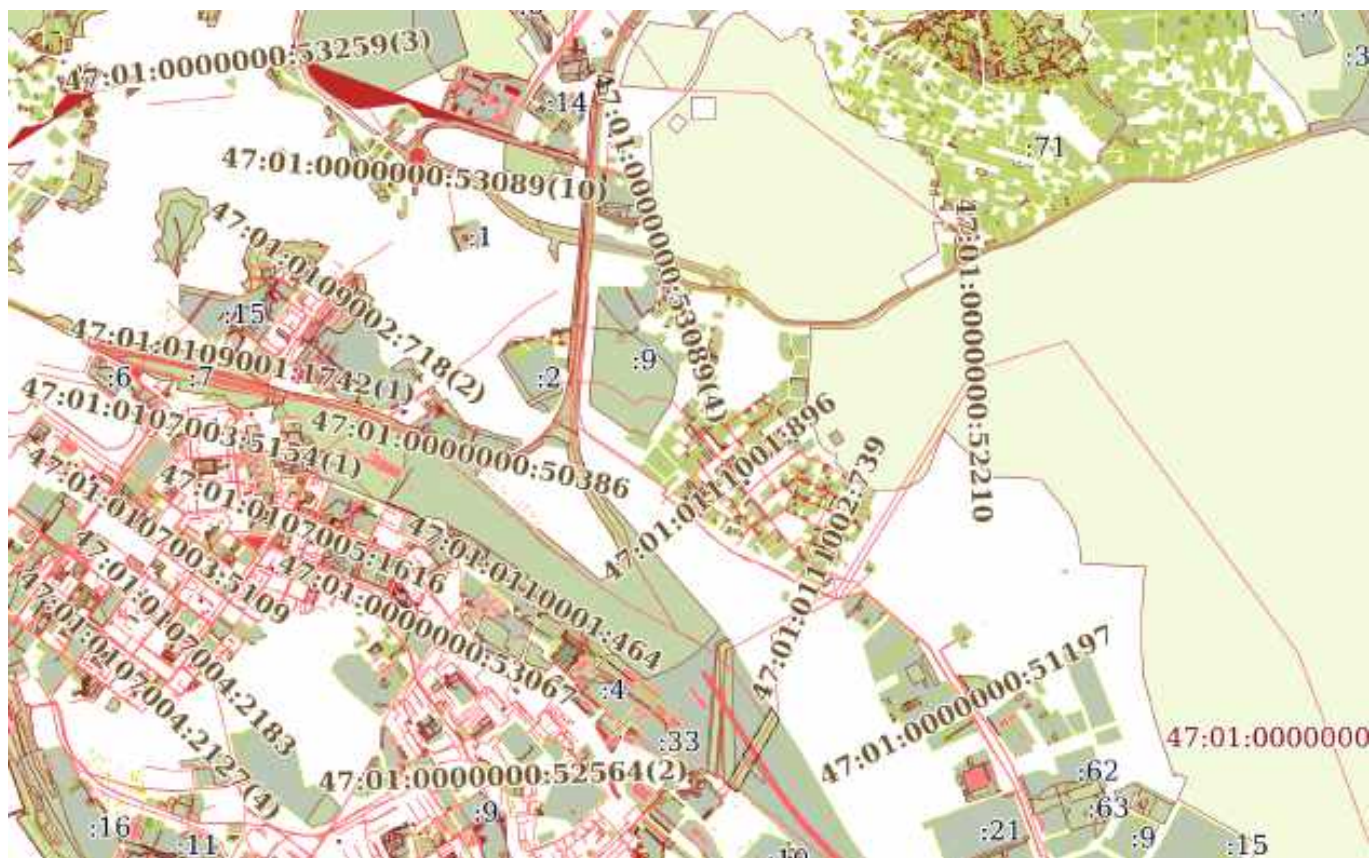
06.12.2023г. № КУВИ-001/2023-273313032

Кадастровый номер:

47:01:0000000:4(Единое землепользование)

План (чертеж, схема) части земельного участка

Учетный номер части: 47:01:0000000:4/97



Масштаб 1:30000

Условные обозначения:

ДОКУМЕНТ ПОДПИСАН
ЭЛЕКТРОННОЙ ПОДПИСЬЮ

Сертификат: 00ВВ056В7401СВ38D2В3576АСDC8425108

Владелец: ФЕДЕРАЛЬНАЯ СЛУЖБА ГОСУДАРСТВЕННОЙ
РЕГИСТРАЦИИ, КАДАСТРА И КАРТОГРАФИИ
Действителен: с 27.06.2023 по 19.09.2024

полное наименование должности

инициалы, фамилия

Земельный участок

вид объекта недвижимости

Лист № 97 раздела 4

Всего листов раздела 4: 178

Всего разделов: 7

Всего листов выписки: 1210

06.12.2023г. № КУВИ-001/2023-273313032

Кадастровый номер:

47:01:0000000:4(Единое землепользование)

План (чертеж, схема) части земельного участка

Учетный номер части: 47:01:0000000:4/98



Масштаб 1:6000

Условные обозначения:



ДОКУМЕНТ ПОДПИСАН
ЭЛЕКТРОННОЙ ПОДПИСЬЮ

Сертификат: 00ВВ056В7401СВ38Д2В3576АСДС8425108

Владелец: ФЕДЕРАЛЬНАЯ СЛУЖБА ГОСУДАРСТВЕННОЙ

РЕГИСТРАЦИИ, КАДАСТРА И КАРТОГРАФИИ

Действителен: с 27.06.2023 по 19.09.2024

полное наименование должности

инициалы, фамилия

Земельный участок

вид объекта недвижимости

Лист № 98 раздела 4

Всего листов раздела 4: 178

Всего разделов: 7

Всего листов выписки: 1210

06.12.2023г. № КУВИ-001/2023-273313032

Кадастровый номер:

47:01:0000000:4(Единое землепользование)

План (чертеж, схема) части земельного участка

Учетный номер части: 47:01:0000000:4/99



Масштаб 1:60000

Условные обозначения:

ДОКУМЕНТ ПОДПИСАН
ЭЛЕКТРОННОЙ ПОДПИСЬЮ

Сертификат: 00ВВ056В7401СВ38D2В3576АСDС8425108

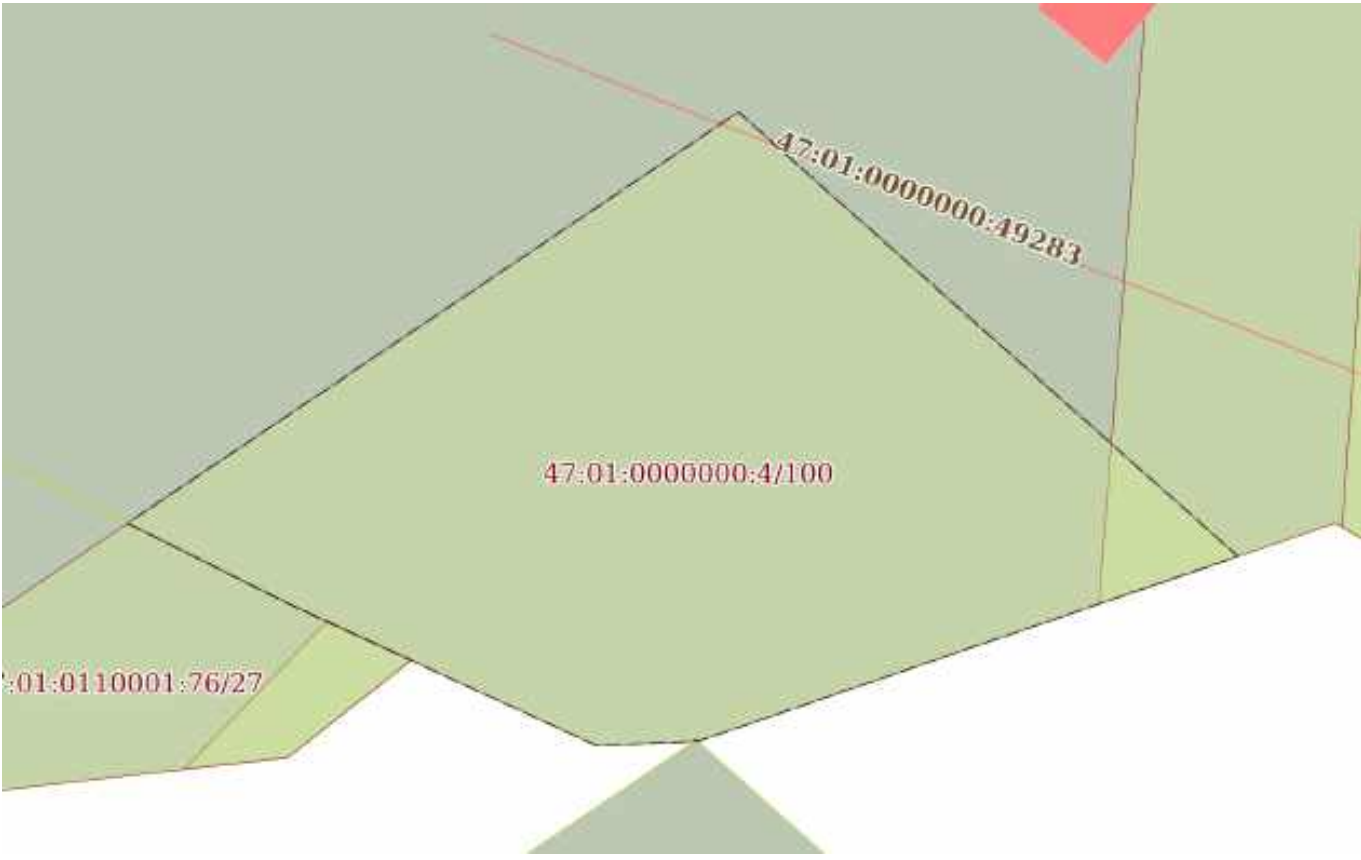
Владелец: ФЕДЕРАЛЬНАЯ СЛУЖБА ГОСУДАРСТВЕННОЙ

РЕГИСТРАЦИИ, КАДАСТРА И КАРТОГРАФИИ

Действителен: с 27.06.2023 по 19.09.2024

полное наименование должности

инициалы, фамилия

Земельный участок			
вид объекта недвижимости			
Лист № 99 раздела 4	Всего листов раздела 4: 178	Всего разделов: 7	Всего листов выписки: 1210
06.12.2023г. № КУВИ-001/2023-273313032			
Кадастровый номер:		47:01:0000000:4(Единое землепользование)	
План (чертеж, схема) части земельного участка		Учетный номер части: 47:01:0000000:4/100	
			
Масштаб 1:300	Условные обозначения:		

полное наименование должности	 ДОКУМЕНТ ПОДПИСАН ЭЛЕКТРОННОЙ ПОДПИСЬЮ	инициалы, фамилия
	Сертификат: 00BV056V7401CB38D2B3576ACDC8425108 Владелец: ФЕДЕРАЛЬНАЯ СЛУЖБА ГОСУДАРСТВЕННОЙ РЕГИСТРАЦИИ, КАДАСТРА И КАРТОГРАФИИ Действителен: с 27.06.2023 по 19.09.2024	

Земельный участок

вид объекта недвижимости

Лист № 100 раздела 4

Всего листов раздела 4: 178

Всего разделов: 7

Всего листов выписки: 1210

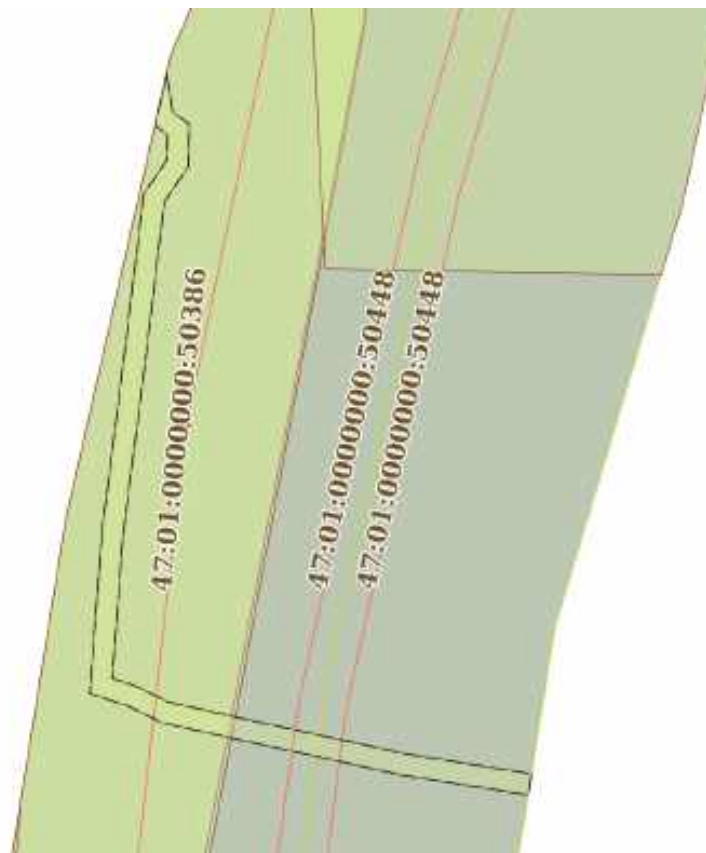
06.12.2023г. № КУВИ-001/2023-273313032

Кадастровый номер:

47:01:0000000:4(Единое землепользование)

План (чертеж, схема) части земельного участка

Учетный номер части: 47:01:0000000:4/101



Масштаб 1:700

Условные обозначения:

ДОКУМЕНТ ПОДПИСАН
ЭЛЕКТРОННОЙ ПОДПИСЬЮ

Сертификат: 00ВВ056В7401СВ38D2В3576АСDС8425108

Владелец: ФЕДЕРАЛЬНАЯ СЛУЖБА ГОСУДАРСТВЕННОЙ
РЕГИСТРАЦИИ, КАДАСТРА И КАРТОГРАФИИ
Действителен: с 27.06.2023 по 19.09.2024

ПОЛНОЕ НАИМЕНОВАНИЕ ДОЛЖНОСТИ

инициалы, фамилия

Земельный участок

вид объекта недвижимости

Лист № 101 раздела 4

Всего листов раздела 4: 178

Всего разделов: 7

Всего листов выписки: 1210

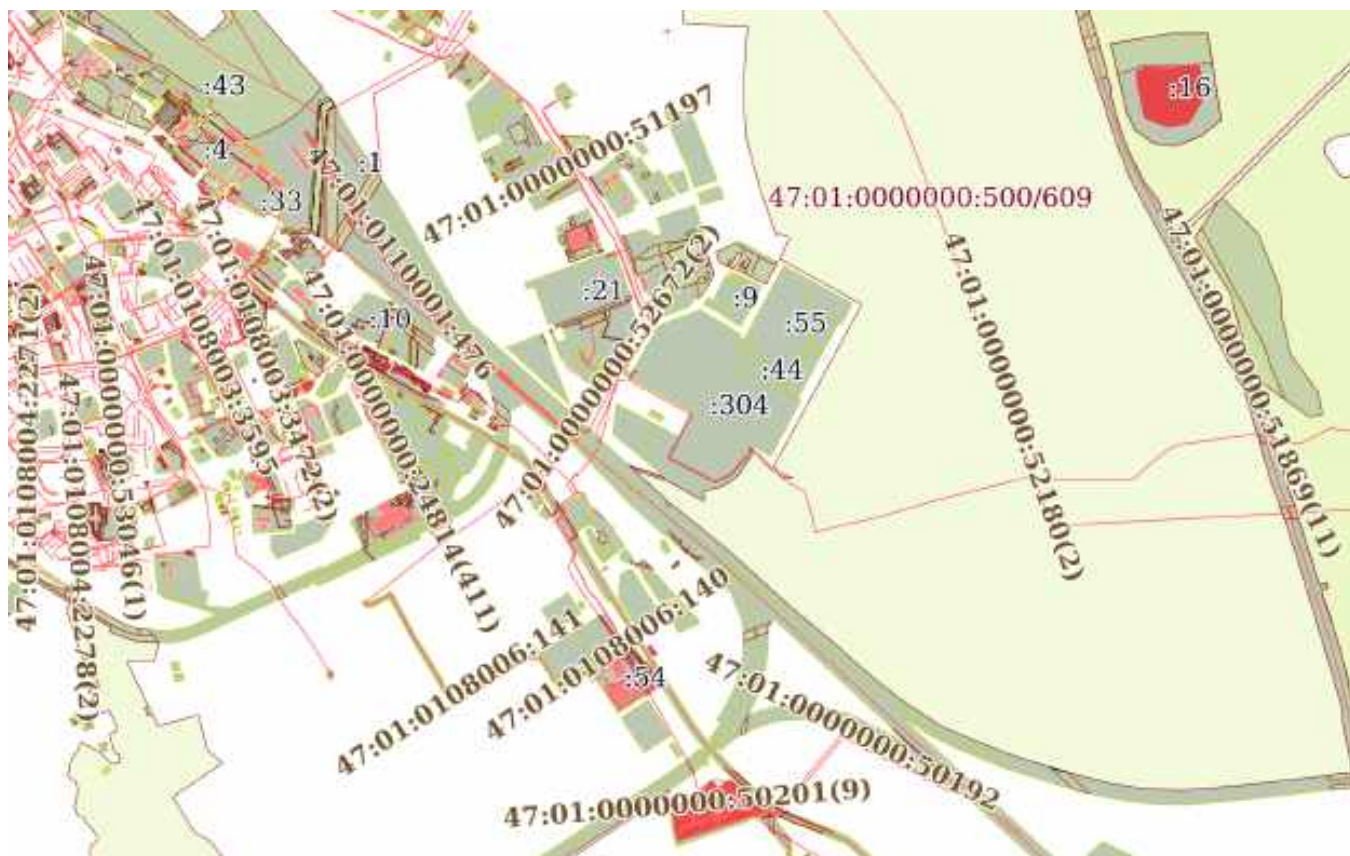
06.12.2023г. № КУВИ-001/2023-273313032

Кадастровый номер:

47:01:0000000:4(Единое землепользование)

План (чертеж, схема) части земельного участка

Учетный номер части: 47:01:0000000:4/102



Масштаб 1:30000

Условные обозначения:

ДОКУМЕНТ ПОДПИСАН
ЭЛЕКТРОННОЙ ПОДПИСЬЮ

Сертификат: 00BВ056В7401СВ38D2В3576АСDС8425108

Владелец: ФЕДЕРАЛЬНАЯ СЛУЖБА ГОСУДАРСТВЕННОЙ

РЕГИСТРАЦИИ, КАДАСТРА И КАРТОГРАФИИ

Действителен: с 27.06.2023 по 19.09.2024

полное наименование должности

инициалы, фамилия

Земельный участок			
вид объекта недвижимости			
Лист № 102 раздела 4	Всего листов раздела 4: 178	Всего разделов: 7	Всего листов выписки: 1210
06.12.2023г. № КУВИ-001/2023-273313032			
Кадастровый номер:		47:01:0000000:4(Единое землепользование)	
План (чертеж, схема) части земельного участка		Учетный номер части: 47:01:0000000:4/103	
Масштаб 1:2000	Условные обозначения:		

полное наименование должности	 ДОКУМЕНТ ПОДПИСАН ЭЛЕКТРОННОЙ ПОДПИСЬЮ	инициалы, фамилия
	Сертификат: 00ВВ056В7401СВ38Д2В3576АСДС8425108 Владелец: ФЕДЕРАЛЬНАЯ СЛУЖБА ГОСУДАРСТВЕННОЙ РЕГИСТРАЦИИ, КАДАСТРА И КАРТОГРАФИИ Действителен: с 27.06.2023 по 19.09.2024	

Земельный участок

вид объекта недвижимости

Лист № 103 раздела 4

Всего листов раздела 4: 178

Всего разделов: 7

Всего листов выписки: 1210

06.12.2023г. № КУВИ-001/2023-273313032

Кадастровый номер:

47:01:0000000:4(Единое землепользование)

План (чертеж, схема) части земельного участка

Учетный номер части: 47:01:0000000:4/104



Масштаб 1:500

Условные обозначения:

ДОКУМЕНТ ПОДПИСАН
ЭЛЕКТРОННОЙ ПОДПИСЬЮ

Сертификат: 00ВВ056В7401СВ38D2В3576АСDС8425108

Владелец: ФЕДЕРАЛЬНАЯ СЛУЖБА ГОСУДАРСТВЕННОЙ

РЕГИСТРАЦИИ, КАДАСТРА И КАРТОГРАФИИ

Действителен: с 27.06.2023 по 19.09.2024

полное наименование должности

инициалы, фамилия

Земельный участок

вид объекта недвижимости

Лист № 105 раздела 4

Всего листов раздела 4: 178

Всего разделов: 7

Всего листов выписки: 1210

06.12.2023г. № КУВИ-001/2023-273313032

Кадастровый номер:

47:01:0000000:4(Единое землепользование)

План (чертеж, схема) части земельного участка

Учетный номер части: 47:01:0000000:4/106



Масштаб 1:40000

Условные обозначения:

ДОКУМЕНТ ПОДПИСАН
ЭЛЕКТРОННОЙ ПОДПИСЬЮ

Сертификат: 00BV056B7401CB38D2B3576ACDC8425108

Владелец: ФЕДЕРАЛЬНАЯ СЛУЖБА ГОСУДАРСТВЕННОЙ

РЕГИСТРАЦИИ, КАДАСТРА И КАРТОГРАФИИ

Действителен: с 27.06.2023 по 19.09.2024

полное наименование должности

инициалы, фамилия

Земельный участок

вид объекта недвижимости

Лист № 106 раздела 4

Всего листов раздела 4: 178

Всего разделов: 7

Всего листов выписки: 1210

06.12.2023г. № КУВИ-001/2023-273313032

Кадастровый номер:

47:01:0000000:4(Единое землепользование)

План (чертеж, схема) части земельного участка

Учетный номер части: 47:01:0000000:4/107



Масштаб 1:60000

Условные обозначения:

ДОКУМЕНТ ПОДПИСАН
ЭЛЕКТРОННОЙ ПОДПИСЬЮ

Сертификат: 00ВВ056В7401СВ38D2В3576АСDC8425108

Владелец: ФЕДЕРАЛЬНАЯ СЛУЖБА ГОСУДАРСТВЕННОЙ

РЕГИСТРАЦИИ, КАДАСТРА И КАРТОГРАФИИ

Действителен: с 27.06.2023 по 19.09.2024

полное наименование должности

инициалы, фамилия

Земельный участок

вид объекта недвижимости

Лист № 107 раздела 4

Всего листов раздела 4: 178

Всего разделов: 7

Всего листов выписки: 1210

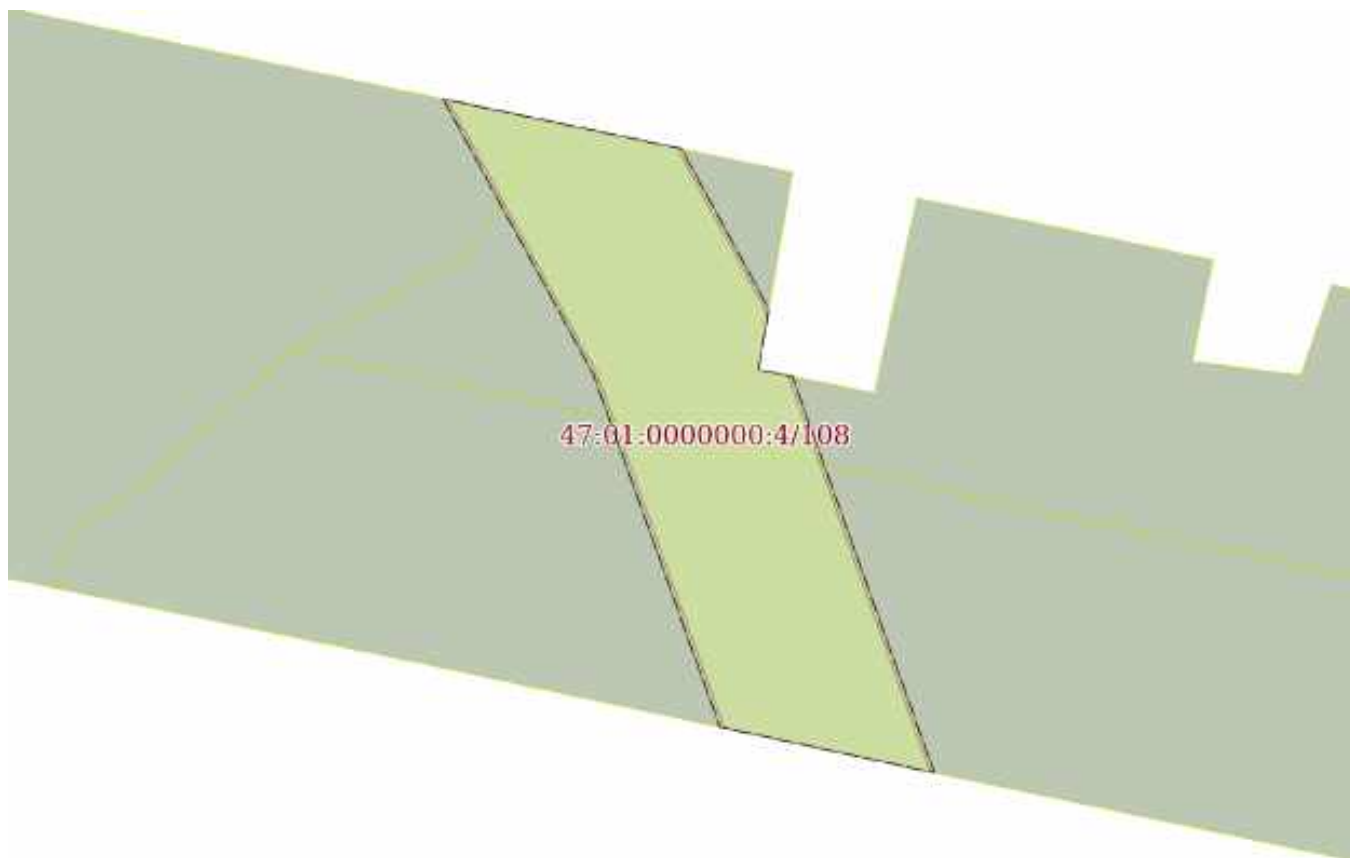
06.12.2023г. № КУВИ-001/2023-273313032

Кадастровый номер:

47:01:0000000:4(Единое землепользование)

План (чертеж, схема) части земельного участка

Учетный номер части: 47:01:0000000:4/108



Масштаб 1:2000

Условные обозначения:

ДОКУМЕНТ ПОДПИСАН
ЭЛЕКТРОННОЙ ПОДПИСЬЮ

Сертификат: 00ВВ056В7401СВ38D2В3576АСDС8425108

Владелец: ФЕДЕРАЛЬНАЯ СЛУЖБА ГОСУДАРСТВЕННОЙ
РЕГИСТРАЦИИ, КАДАСТРА И КАРТОГРАФИИ
Действителен: с 27.06.2023 по 19.09.2024

полное наименование должности

инициалы, фамилия

Земельный участок

вид объекта недвижимости

Лист № 108 раздела 4

Всего листов раздела 4: 178

Всего разделов: 7

Всего листов выписки: 1210

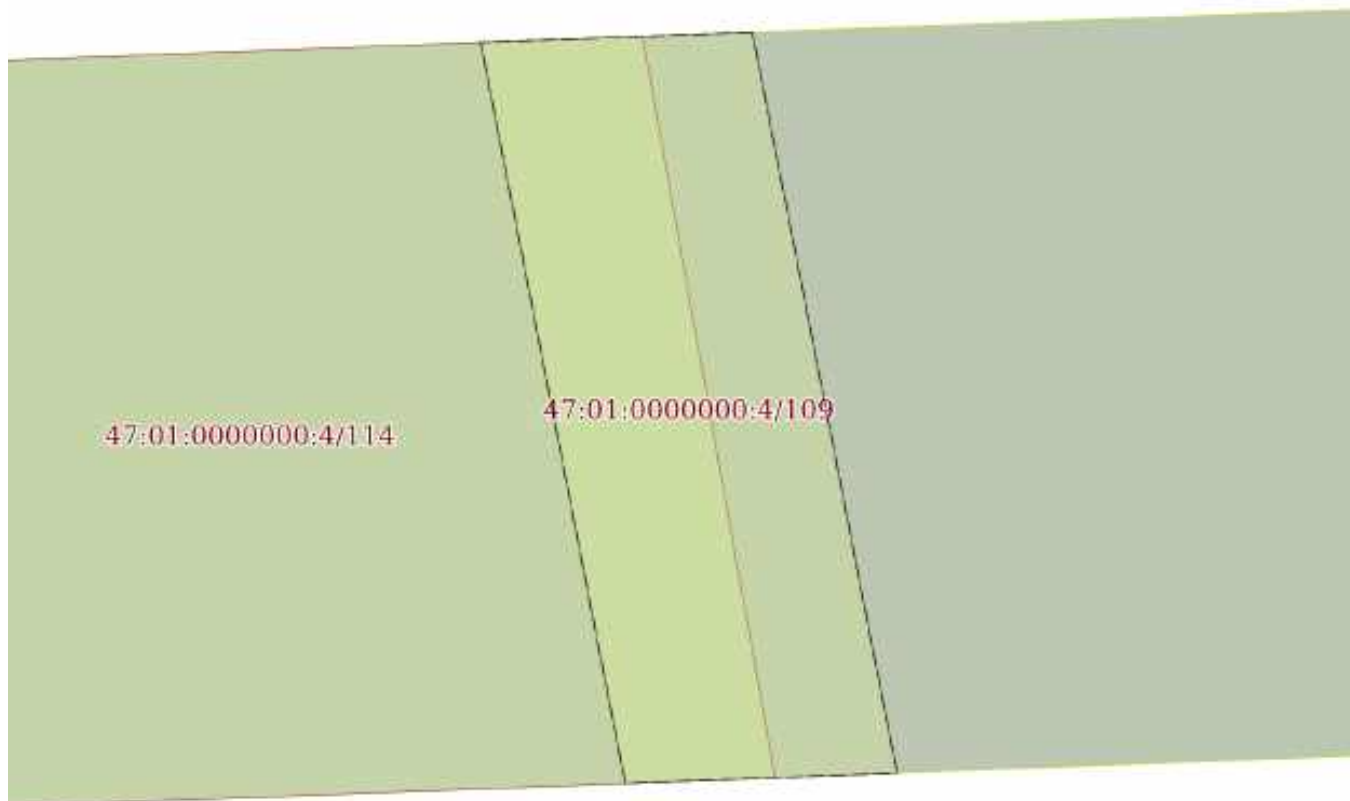
06.12.2023г. № КУВИ-001/2023-273313032

Кадастровый номер:

47:01:0000000:4(Единое землепользование)

План (чертеж, схема) части земельного участка

Учетный номер части: 47:01:0000000:4/109



47:01:0000000:4/114

47:01:0000000:4/109

Масштаб 1:600

Условные обозначения:

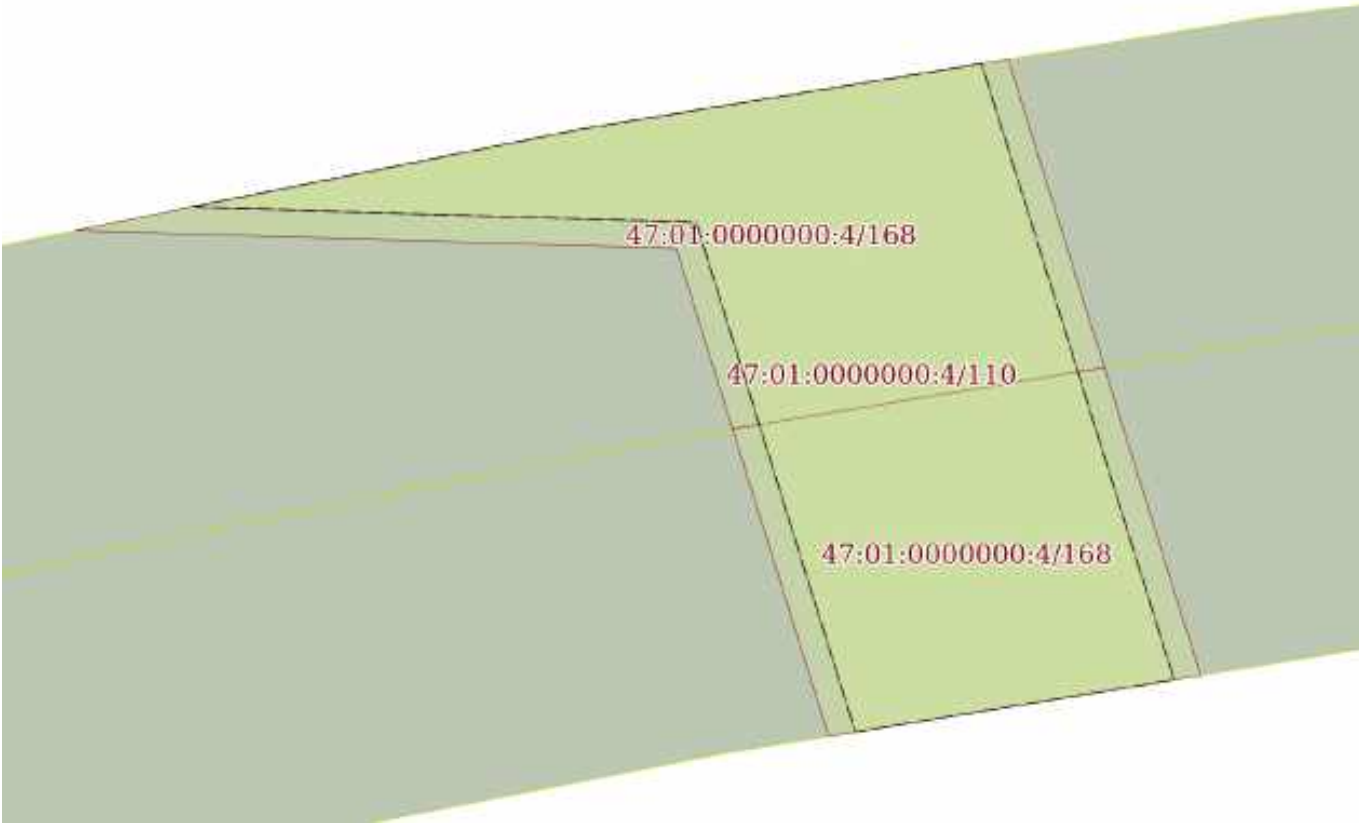
ДОКУМЕНТ ПОДПИСАН
ЭЛЕКТРОННОЙ ПОДПИСЬЮ

Сертификат: 00BV056B7401CB38D2B3576ACDC8425108

Владелец: ФЕДЕРАЛЬНАЯ СЛУЖБА ГОСУДАРСТВЕННОЙ
РЕГИСТРАЦИИ, КАДАСТРА И КАРТОГРАФИИ
Действителен: с 27.06.2023 по 19.09.2024

полное наименование должности

инициалы, фамилия

Земельный участок			
вид объекта недвижимости			
Лист № 109 раздела 4	Всего листов раздела 4: 178	Всего разделов: 7	Всего листов выписки: 1210
06.12.2023г. № КУВИ-001/2023-273313032			
Кадастровый номер:		47:01:0000000:4(Единое землепользование)	
План (чертеж, схема) части земельного участка		Учетный номер части: 47:01:0000000:4/110	
			
Масштаб 1:700	Условные обозначения:		

полное наименование должности	 ДОКУМЕНТ ПОДПИСАН ЭЛЕКТРОННОЙ ПОДПИСЬЮ	инициалы, фамилия
	Сертификат: 00ВВ056В7401СВ38D2В3576АСDС8425108 Владелец: ФЕДЕРАЛЬНАЯ СЛУЖБА ГОСУДАРСТВЕННОЙ РЕГИСТРАЦИИ, КАДАСТРА И КАРТОГРАФИИ Действителен: с 27.06.2023 по 19.09.2024	

Земельный участок

вид объекта недвижимости

Лист № 110 раздела 4

Всего листов раздела 4: 178

Всего разделов: 7

Всего листов выписки: 1210

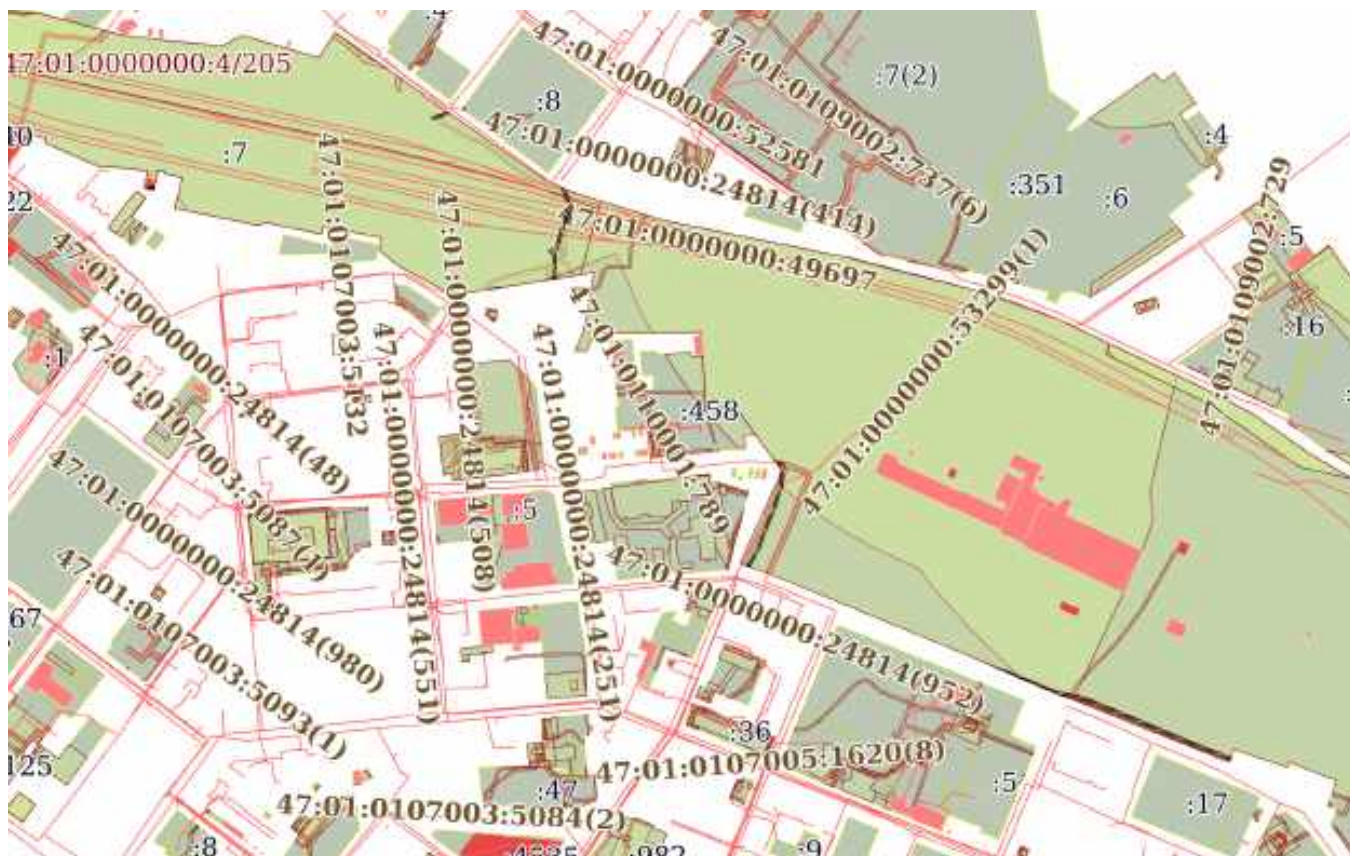
06.12.2023г. № КУВИ-001/2023-273313032

Кадастровый номер:

47:01:0000000:4(Единое землепользование)

План (чертеж, схема) части земельного участка

Учетный номер части: 47:01:0000000:4/111



Масштаб 1:7000

Условные обозначения:

ДОКУМЕНТ ПОДПИСАН
ЭЛЕКТРОННОЙ ПОДПИСЬЮ

Сертификат: 00BV056B7401CB38D2B3576ACDC8425108

Владелец: ФЕДЕРАЛЬНАЯ СЛУЖБА ГОСУДАРСТВЕННОЙ
РЕГИСТРАЦИИ, КАДАСТРА И КАРТОГРАФИИ
Действителен: с 27.06.2023 по 19.09.2024

полное наименование должности

инициалы, фамилия

Земельный участок

вид объекта недвижимости

Лист № 111 раздела 4

Всего листов раздела 4: 178

Всего разделов: 7

Всего листов выписки: 1210

06.12.2023г. № КУВИ-001/2023-273313032

Кадастровый номер:

47:01:0000000:4(Единое землепользование)

План (чертеж, схема) части земельного участка

Учетный номер части: 47:01:0000000:4/112



Масштаб 1:4000

Условные обозначения:

ДОКУМЕНТ ПОДПИСАН
ЭЛЕКТРОННОЙ ПОДПИСЬЮ

Сертификат: 00ВВ056В7401СВ38D2В3576АСDС8425108

Владелец: ФЕДЕРАЛЬНАЯ СЛУЖБА ГОСУДАРСТВЕННОЙ
РЕГИСТРАЦИИ, КАДАСТРА И КАРТОГРАФИИ
Действителен: с 27.06.2023 по 19.09.2024

полное наименование должности

инициалы, фамилия

Земельный участок			
вид объекта недвижимости			
Лист № 112 раздела 4	Всего листов раздела 4: 178	Всего разделов: 7	Всего листов выписки: 1210

06.12.2023г. № КУВИ-001/2023-273313032

Кадастровый номер:

47:01:0000000:4(Единое землепользование)

План (чертеж, схема) части земельного участка

Учетный номер части: 47:01:0000000:4/113



Масштаб 1:40000

Условные обозначения:

полное наименование должности	 ДОКУМЕНТ ПОДПИСАН ЭЛЕКТРОННОЙ ПОДПИСЬЮ	инициалы, фамилия
	Сертификат: 00ВВ056В7401СВ38D2В3576ACDC8425108 Владелец: ФЕДЕРАЛЬНАЯ СЛУЖБА ГОСУДАРСТВЕННОЙ РЕГИСТРАЦИИ, КАДАСТРА И КАРТОГРАФИИ Действителен: с 27.06.2023 по 19.09.2024	

Земельный участок

вид объекта недвижимости

Лист № 113 раздела 4

Всего листов раздела 4: 178

Всего разделов: 7

Всего листов выписки: 1210

06.12.2023г. № КУВИ-001/2023-273313032

Кадастровый номер:

47:01:0000000:4(Единое землепользование)

План (чертеж, схема) части земельного участка

Учетный номер части: 47:01:0000000:4/114



Масштаб 1:700

Условные обозначения:

ДОКУМЕНТ ПОДПИСАН
ЭЛЕКТРОННОЙ ПОДПИСЬЮ

Сертификат: 00ВВ056В7401СВ38Д2В3576АСДС8425108

Владелец: ФЕДЕРАЛЬНАЯ СЛУЖБА ГОСУДАРСТВЕННОЙ
РЕГИСТРАЦИИ, КАДАСТРА И КАРТОГРАФИИ
Действителен: с 27.06.2023 по 19.09.2024

ПОЛНОЕ НАИМЕНОВАНИЕ ДОЛЖНОСТИ

инициалы, фамилия

Земельный участок

вид объекта недвижимости

Лист № 115 раздела 4

Всего листов раздела 4: 178

Всего разделов: 7

Всего листов выписки: 1210

06.12.2023г. № КУВИ-001/2023-273313032

Кадастровый номер:

47:01:0000000:4(Единое землепользование)

План (чертеж, схема) части земельного участка

Учетный номер части: 47:01:0000000:4/116



Масштаб 1:400

Условные обозначения:

ДОКУМЕНТ ПОДПИСАН
ЭЛЕКТРОННОЙ ПОДПИСЬЮ

Сертификат: 00ВВ056В7401СВ38D2В3576АСDC8425108

Владелец: ФЕДЕРАЛЬНАЯ СЛУЖБА ГОСУДАРСТВЕННОЙ
РЕГИСТРАЦИИ, КАДАСТРА И КАРТОГРАФИИ
Действителен: с 27.06.2023 по 19.09.2024

ПОЛНОЕ НАИМЕНОВАНИЕ ДОЛЖНОСТИ

инициалы, фамилия

Земельный участок

вид объекта недвижимости

Лист № 116 раздела 4

Всего листов раздела 4: 178

Всего разделов: 7

Всего листов выписки: 1210

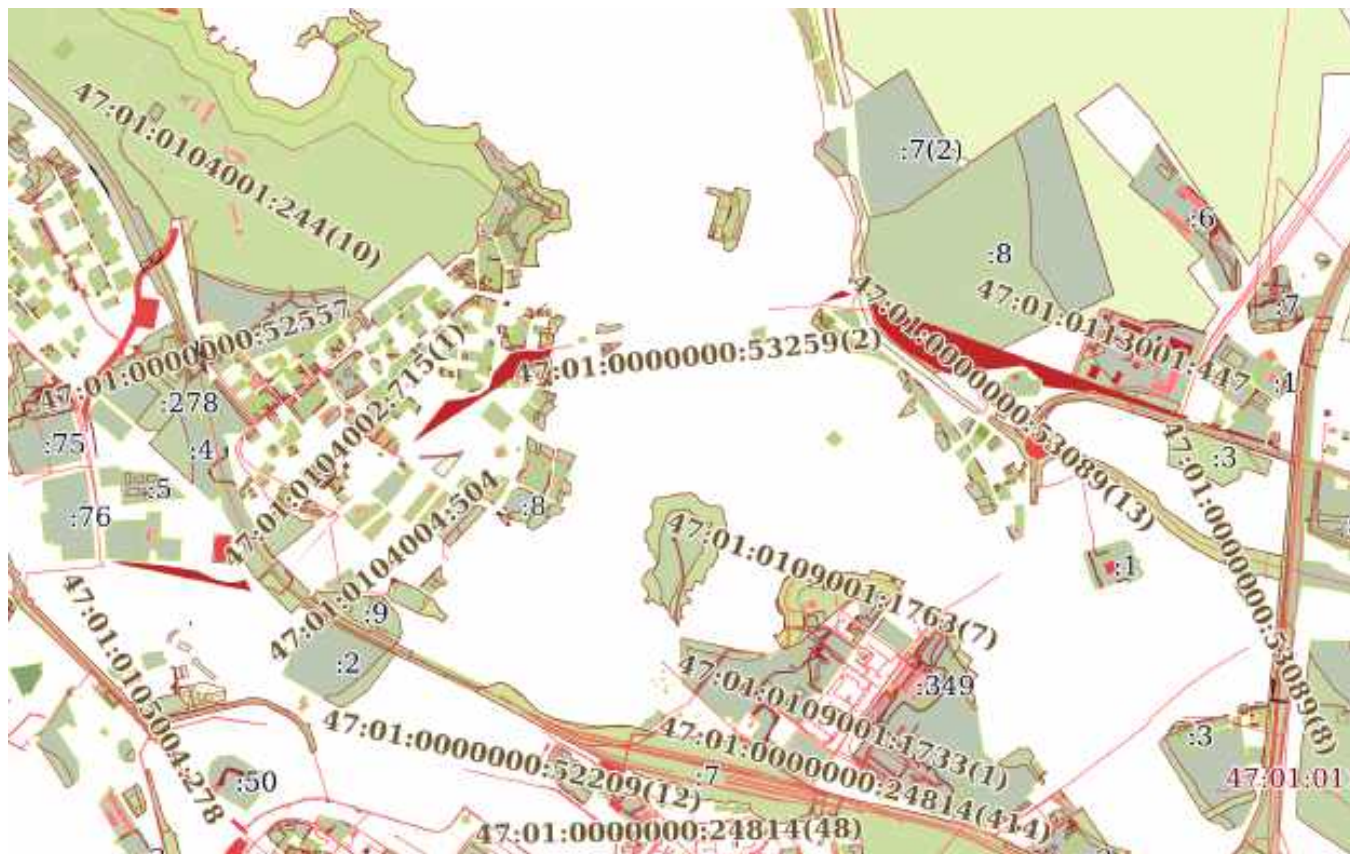
06.12.2023г. № КУВИ-001/2023-273313032

Кадастровый номер:

47:01:0000000:4(Единое землепользование)

План (чертеж, схема) части земельного участка

Учетный номер части: 47:01:0000000:4/117



Масштаб 1:20000

Условные обозначения:

ДОКУМЕНТ ПОДПИСАН
ЭЛЕКТРОННОЙ ПОДПИСЬЮ

Сертификат: 00BV056B7401CB38D2B3576ACDC8425108

Владелец: ФЕДЕРАЛЬНАЯ СЛУЖБА ГОСУДАРСТВЕННОЙ
РЕГИСТРАЦИИ, КАДАСТРА И КАРТОГРАФИИ
Действителен: с 27.06.2023 по 19.09.2024

полное наименование должности

инициалы, фамилия

Земельный участок

вид объекта недвижимости

Лист № 117 раздела 4

Всего листов раздела 4: 178

Всего разделов: 7

Всего листов выписки: 1210

06.12.2023г. № КУВИ-001/2023-273313032

Кадастровый номер:

47:01:0000000:4(Единое землепользование)

План (чертеж, схема) части земельного участка

Учетный номер части: 47:01:0000000:4/118



Масштаб 1:6000

Условные обозначения:

ДОКУМЕНТ ПОДПИСАН
ЭЛЕКТРОННОЙ ПОДПИСЬЮ

Сертификат: 00BV056B7401CB38D2B3576ACDC8425108

Владелец: ФЕДЕРАЛЬНАЯ СЛУЖБА ГОСУДАРСТВЕННОЙ

РЕГИСТРАЦИИ, КАДАСТРА И КАРТОГРАФИИ

Действителен: с 27.06.2023 по 19.09.2024

полное наименование должности

инициалы, фамилия

Земельный участок

вид объекта недвижимости

Лист № 118 раздела 4

Всего листов раздела 4: 178

Всего разделов: 7

Всего листов выписки: 1210

06.12.2023г. № КУВИ-001/2023-273313032

Кадастровый номер:

47:01:0000000:4(Единое землепользование)

План (чертеж, схема) части земельного участка

Учетный номер части: 47:01:0000000:4/119



Масштаб 1:500

Условные обозначения:

ДОКУМЕНТ ПОДПИСАН
ЭЛЕКТРОННОЙ ПОДПИСЬЮ

Сертификат: 00ВВ056В7401СВ38D2В3576АСDC8425108

Владелец: ФЕДЕРАЛЬНАЯ СЛУЖБА ГОСУДАРСТВЕННОЙ
РЕГИСТРАЦИИ, КАДАСТРА И КАРТОГРАФИИ
Действителен: с 27.06.2023 по 19.09.2024

полное наименование должности

инициалы, фамилия

Земельный участок

вид объекта недвижимости

Лист № 119 раздела 4

Всего листов раздела 4: 178

Всего разделов: 7

Всего листов выписки: 1210

06.12.2023г. № КУВИ-001/2023-273313032

Кадастровый номер:

47:01:0000000:4(Единое землепользование)

План (чертеж, схема) части земельного участка

Учетный номер части: 47:01:0000000:4/142



Масштаб 1:2000

Условные обозначения:

ДОКУМЕНТ ПОДПИСАН
ЭЛЕКТРОННОЙ ПОДПИСЬЮ

Сертификат: 00ВВ056В7401СВ38D2В3576АСDС8425108

Владелец: ФЕДЕРАЛЬНАЯ СЛУЖБА ГОСУДАРСТВЕННОЙ
РЕГИСТРАЦИИ, КАДАСТРА И КАРТОГРАФИИ
Действителен: с 27.06.2023 по 19.09.2024

полное наименование должности

инициалы, фамилия

Земельный участок

вид объекта недвижимости

Лист № 121 раздела 4

Всего листов раздела 4: 178

Всего разделов: 7

Всего листов выписки: 1210

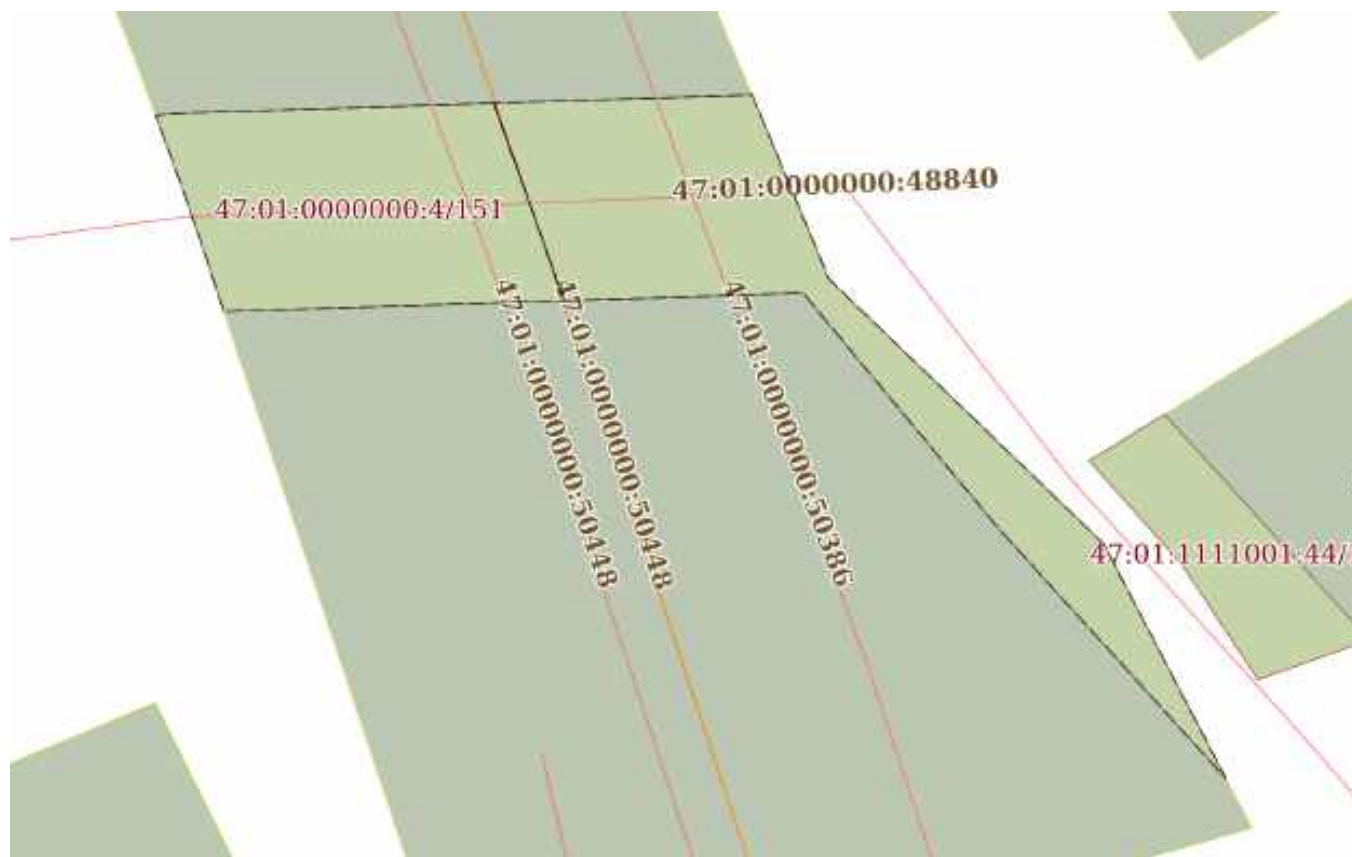
06.12.2023г. № КУВИ-001/2023-273313032

Кадастровый номер:

47:01:0000000:4(Единое землепользование)

План (чертеж, схема) части земельного участка

Учетный номер части: 47:01:0000000:4/151



Масштаб 1:800

Условные обозначения:



ДОКУМЕНТ ПОДПИСАН
ЭЛЕКТРОННОЙ ПОДПИСЬЮ

Сертификат: 00ВВ056В7401СВ38Д2В3576АСДС8425108

Владелец: ФЕДЕРАЛЬНАЯ СЛУЖБА ГОСУДАРСТВЕННОЙ

РЕГИСТРАЦИИ, КАДАСТРА И КАРТОГРАФИИ

Действителен: с 27.06.2023 по 19.09.2024

полное наименование должности

инициалы, фамилия

Земельный участок			
вид объекта недвижимости			
Лист № 122 раздела 4	Всего листов раздела 4: 178	Всего разделов: 7	Всего листов выписки: 1210
06.12.2023г. № КУВИ-001/2023-273313032			
Кадастровый номер:		47:01:0000000:4(Единое землепользование)	
План (чертеж, схема) части земельного участка		Учетный номер части: 47:01:0000000:4/152	
Масштаб 1:200000	Условные обозначения:		

полное наименование должности		ДОКУМЕНТ ПОДПИСАН	инициалы, фамилия
		ЭЛЕКТРОННОЙ ПОДПИСЬЮ	
	Сертификат: 00ВВ056В7401СВ38D2В3576АСDC8425108		
	Владелец: ФЕДЕРАЛЬНАЯ СЛУЖБА ГОСУДАРСТВЕННОЙ		
	РЕГИСТРАЦИИ, КАДАСТРА И КАРТОГРАФИИ		
	Действителен: с 27.06.2023 по 19.09.2024		

Земельный участок

вид объекта недвижимости

Лист № 123 раздела 4

Всего листов раздела 4: 178

Всего разделов: 7

Всего листов выписки: 1210

06.12.2023г. № КУВИ-001/2023-273313032

Кадастровый номер:

47:01:0000000:4(Единое землепользование)

План (чертеж, схема) части земельного участка

Учетный номер части: 47:01:0000000:4/153

Масштаб 1:50000

Условные обозначения:



ДОКУМЕНТ ПОДПИСАН
ЭЛЕКТРОННОЙ ПОДПИСЬЮ

Сертификат: 00ВВ056В7401СВ38D2В3576АСDС8425108

Владелец: ФЕДЕРАЛЬНАЯ СЛУЖБА ГОСУДАРСТВЕННОЙ

РЕГИСТРАЦИИ, КАДАСТРА И КАРТОГРАФИИ

Действителен: с 27.06.2023 по 19.09.2024

полное наименование должности

инициалы, фамилия

Земельный участок

вид объекта недвижимости

Лист № 124 раздела 4

Всего листов раздела 4: 178

Всего разделов: 7

Всего листов выписки: 1210


06.12.2023г. № КУВИ-001/2023-273313032

Кадастровый номер:

47:01:0000000:4(Единое землепользование)

План (чертеж, схема) части земельного участка

Учетный номер части: 47:01:0000000:4/154



Масштаб 1:70000

Условные обозначения:

ДОКУМЕНТ ПОДПИСАН
ЭЛЕКТРОННОЙ ПОДПИСЬЮ

Сертификат: 00ВВ056В7401СВ38D2В3576АСDС8425108

Владелец: ФЕДЕРАЛЬНАЯ СЛУЖБА ГОСУДАРСТВЕННОЙ

РЕГИСТРАЦИИ, КАДАСТРА И КАРТОГРАФИИ

Действителен: с 27.06.2023 по 19.09.2024

полное наименование должности

инициалы, фамилия

Земельный участок

вид объекта недвижимости

Лист № 125 раздела 4

Всего листов раздела 4: 178

Всего разделов: 7

Всего листов выписки: 1210

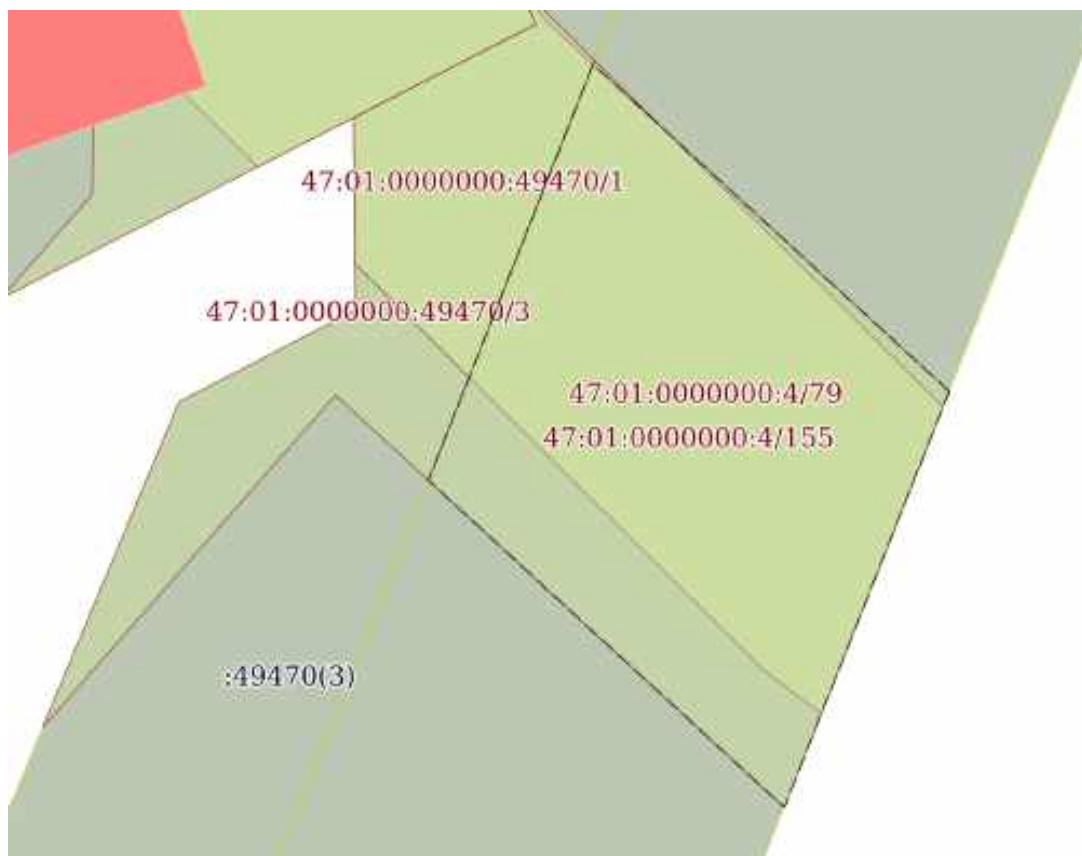
06.12.2023г. № КУВИ-001/2023-273313032

Кадастровый номер:

47:01:0000000:4(Единое землепользование)

План (чертеж, схема) части земельного участка

Учетный номер части: 47:01:0000000:4/155



Масштаб 1:500

Условные обозначения:

ДОКУМЕНТ ПОДПИСАН
ЭЛЕКТРОННОЙ ПОДПИСЬЮ

Сертификат: 00ВВ056В7401СВ38D2В3576АСDC8425108

Владелец: ФЕДЕРАЛЬНАЯ СЛУЖБА ГОСУДАРСТВЕННОЙ

РЕГИСТРАЦИИ, КАДАСТРА И КАРТОГРАФИИ

Действителен: с 27.06.2023 по 19.09.2024

полное наименование должности

инициалы, фамилия

Земельный участок

вид объекта недвижимости

Лист № 126 раздела 4

Всего листов раздела 4: 178

Всего разделов: 7

Всего листов выписки: 1210

06.12.2023г. № КУВИ-001/2023-273313032

Кадастровый номер:

47:01:0000000:4(Единое землепользование)

План (чертеж, схема) части земельного участка

Учетный номер части: 47:01:0000000:4/156



Масштаб 1:50000

Условные обозначения:

ДОКУМЕНТ ПОДПИСАН
ЭЛЕКТРОННОЙ ПОДПИСЬЮ

Сертификат: 00ВВ056В7401СВ38D2В3576АСDС8425108

Владелец: ФЕДЕРАЛЬНАЯ СЛУЖБА ГОСУДАРСТВЕННОЙ
РЕГИСТРАЦИИ, КАДАСТРА И КАРТОГРАФИИ
Действителен: с 27.06.2023 по 19.09.2024

полное наименование должности

инициалы, фамилия

Земельный участок

вид объекта недвижимости

Лист № 127 раздела 4

Всего листов раздела 4: 178

Всего разделов: 7

Всего листов выписки: 1210

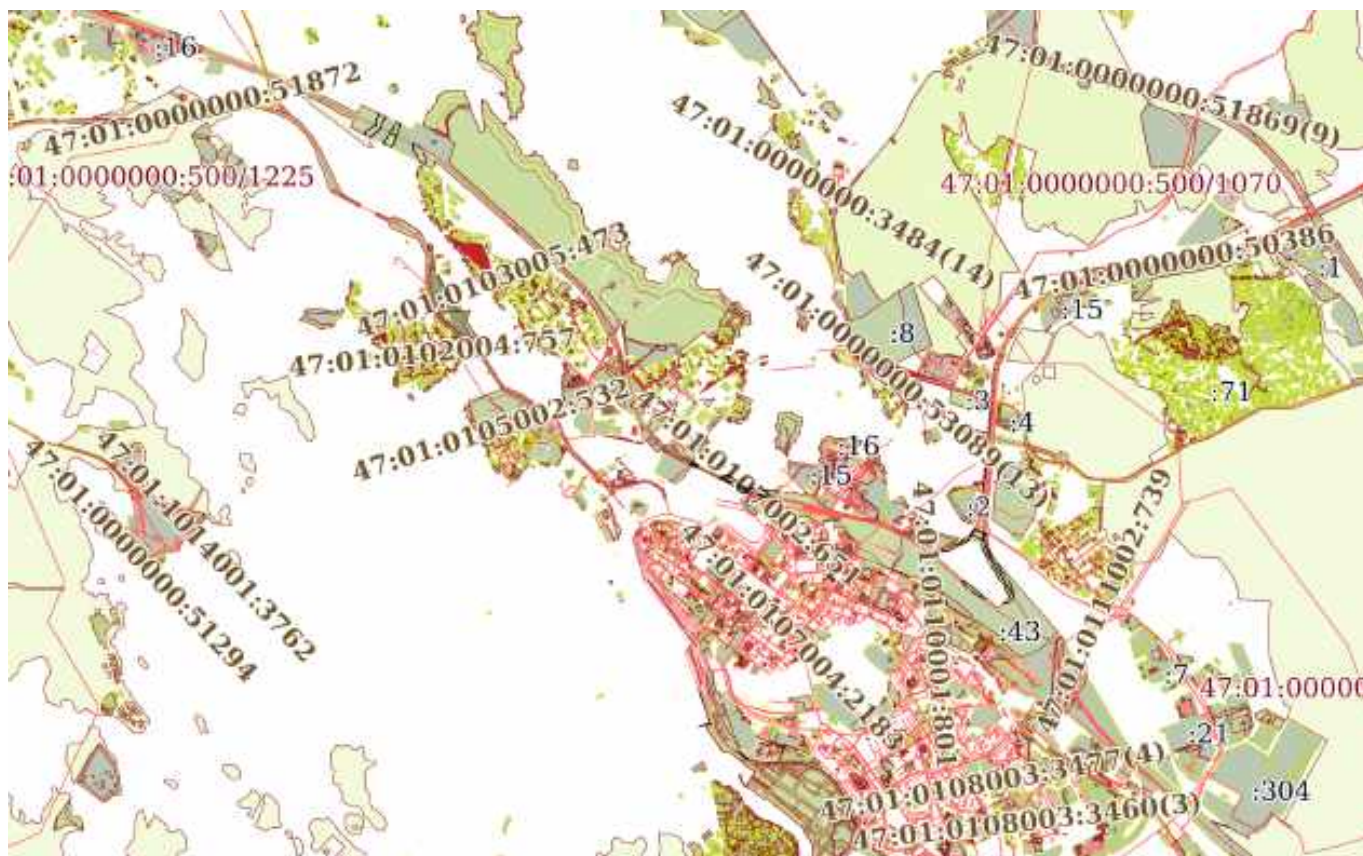
06.12.2023г. № КУВИ-001/2023-273313032

Кадастровый номер:

47:01:0000000:4(Единое землепользование)

План (чертеж, схема) части земельного участка

Учетный номер части: 47:01:0000000:4/157



Масштаб 1:60000

Условные обозначения:

ДОКУМЕНТ ПОДПИСАН
ЭЛЕКТРОННОЙ ПОДПИСЬЮ

Сертификат: 00BV056B7401CB38D2B3576ACDC8425108

Владелец: ФЕДЕРАЛЬНАЯ СЛУЖБА ГОСУДАРСТВЕННОЙ
РЕГИСТРАЦИИ, КАДАСТРА И КАРТОГРАФИИ
Действителен: с 27.06.2023 по 19.09.2024

полное наименование должности

инициалы, фамилия

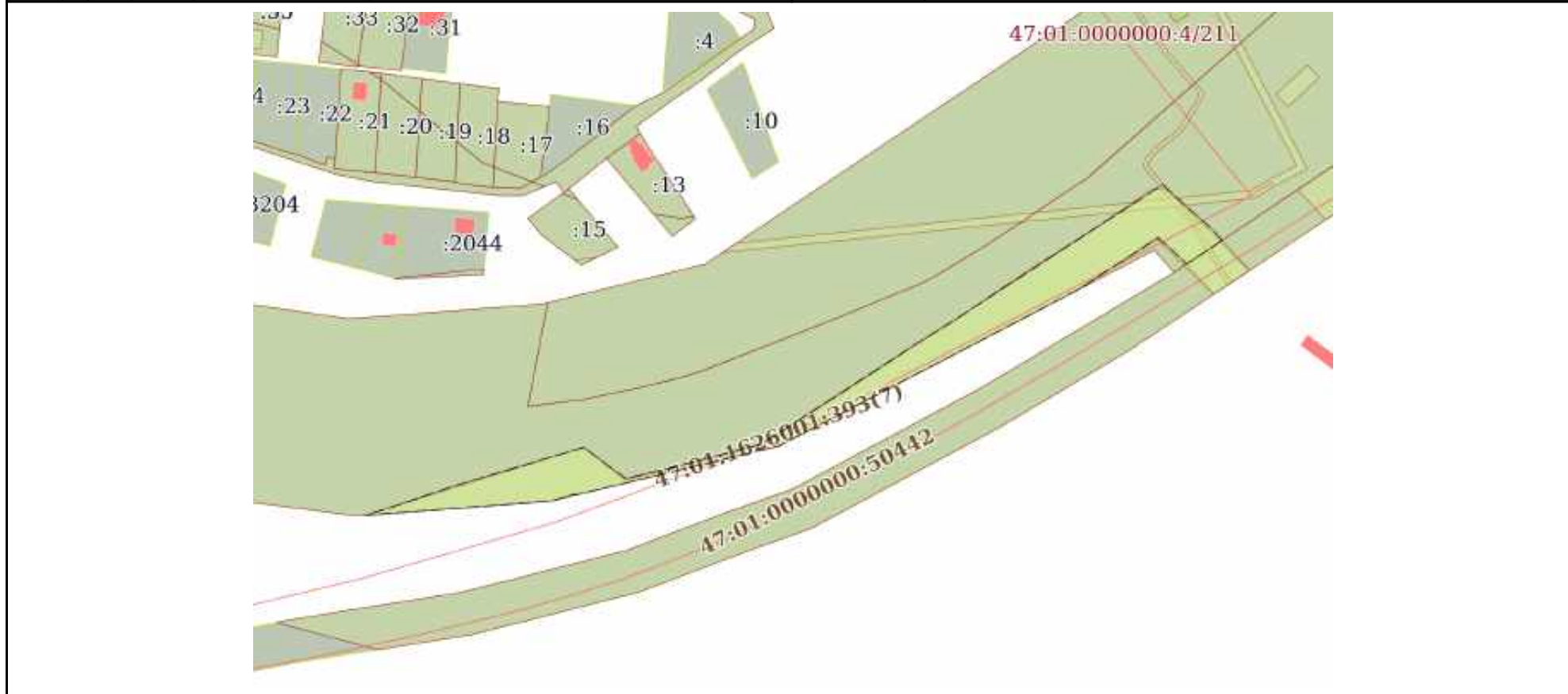
Земельный участок
вид объекта недвижимости

Лист № 128 раздела 4	Всего листов раздела 4: 178	Всего разделов: 7	Всего листов выписки: 1210
----------------------	-----------------------------	-------------------	----------------------------

06.12.2023г. № КУВИ-001/2023-273313032

Кадастровый номер: 47:01:0000000:4(Единое землепользование)

План (чертеж, схема) части земельного участка Учетный номер части: 47:01:0000000:4/158



Масштаб 1:3000 Условные обозначения:

полное наименование должности	инициалы, фамилия
-------------------------------	-------------------

**ДОКУМЕНТ ПОДПИСАН
ЭЛЕКТРОННОЙ ПОДПИСЬЮ**

Сертификат: 00BV056B7401CB38D2B3576ACDC8425108
 Владелец: ФЕДЕРАЛЬНАЯ СЛУЖБА ГОСУДАРСТВЕННОЙ
 РЕГИСТРАЦИИ, КАДАСТРА И КАРТОГРАФИИ
 Действителен: с 27.06.2023 по 19.09.2024

Земельный участок

вид объекта недвижимости

Лист № 129 раздела 4

Всего листов раздела 4: 178

Всего разделов: 7

Всего листов выписки: 1210

06.12.2023г. № КУВИ-001/2023-273313032

Кадастровый номер:

47:01:0000000:4(Единое землепользование)

План (чертеж, схема) части земельного участка

Учетный номер части: 47:01:0000000:4/159

Масштаб 1:40000

Условные обозначения:



ДОКУМЕНТ ПОДПИСАН
ЭЛЕКТРОННОЙ ПОДПИСЬЮ

Сертификат: 00ВВ056В7401СВ38D2В3576АСDС8425108

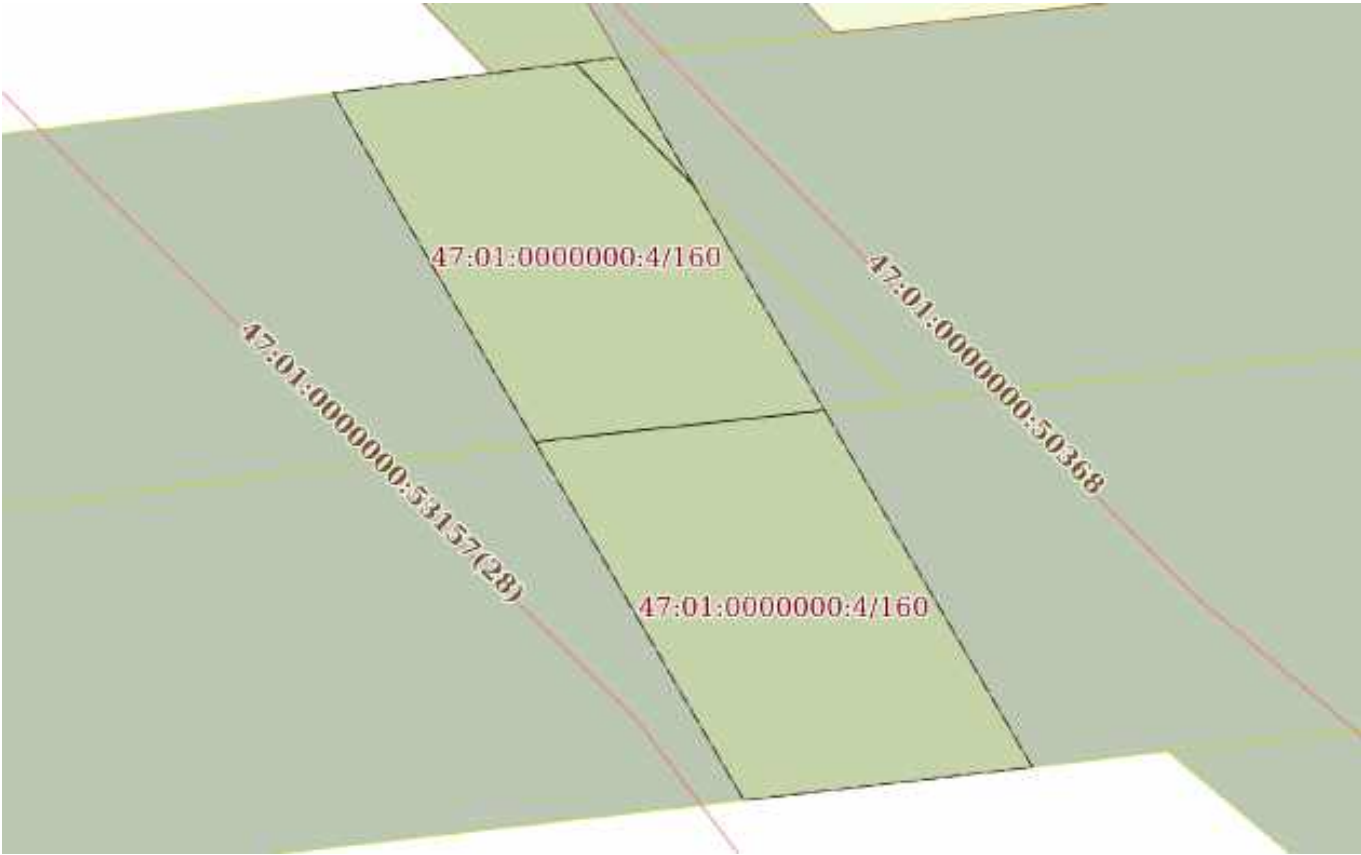
Владелец: ФЕДЕРАЛЬНАЯ СЛУЖБА ГОСУДАРСТВЕННОЙ

РЕГИСТРАЦИИ, КАДАСТРА И КАРТОГРАФИИ

Действителен: с 27.06.2023 по 19.09.2024

полное наименование должности

инициалы, фамилия

Земельный участок			
вид объекта недвижимости			
Лист № 130 раздела 4	Всего листов раздела 4: 178	Всего разделов: 7	Всего листов выписки: 1210
06.12.2023г. № КУВИ-001/2023-273313032			
Кадастровый номер:		47:01:0000000:4(Единое землепользование)	
План (чертеж, схема) части земельного участка		Учетный номер части: 47:01:0000000:4/160	
			
Масштаб 1:600	Условные обозначения:		

	ДОКУМЕНТ ПОДПИСАН ЭЛЕКТРОННОЙ ПОДПИСЬЮ	
Сертификат: 00ВВ056В7401СВ38D2В3576АСDС8425108	Владелец: ФЕДЕРАЛЬНАЯ СЛУЖБА ГОСУДАРСТВЕННОЙ РЕГИСТРАЦИИ, КАДАСТРА И КАРТОГРАФИИ	инициалы, фамилия
полное наименование должности	Действителен: с 27.06.2023 по 19.09.2024	

Земельный участок

вид объекта недвижимости

Лист № 131 раздела 4

Всего листов раздела 4: 178

Всего разделов: 7

Всего листов выписки: 1210

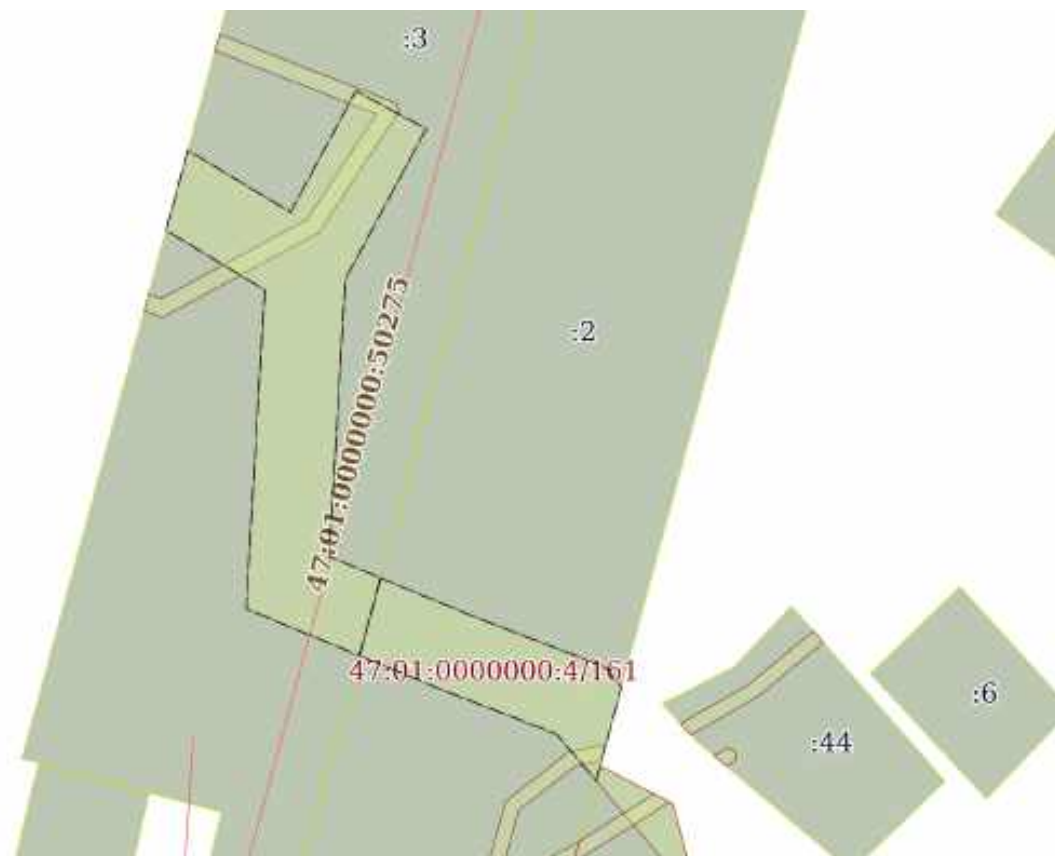
06.12.2023г. № КУВИ-001/2023-273313032

Кадастровый номер:

47:01:0000000:4(Единое землепользование)

План (чертеж, схема) части земельного участка

Учетный номер части: 47:01:0000000:4/161



Масштаб 1:2000

Условные обозначения:

ДОКУМЕНТ ПОДПИСАН
ЭЛЕКТРОННОЙ ПОДПИСЬЮ

Сертификат: 00ВВ056В7401СВ38D2В3576АСDC8425108

Владелец: ФЕДЕРАЛЬНАЯ СЛУЖБА ГОСУДАРСТВЕННОЙ

РЕГИСТРАЦИИ, КАДАСТРА И КАРТОГРАФИИ

Действителен: с 27.06.2023 по 19.09.2024

ПОЛНОЕ НАИМЕНОВАНИЕ ДОЛЖНОСТИ

инициалы, фамилия

Земельный участок

вид объекта недвижимости

Лист № 132 раздела 4

Всего листов раздела 4: 178

Всего разделов: 7

Всего листов выписки: 1210

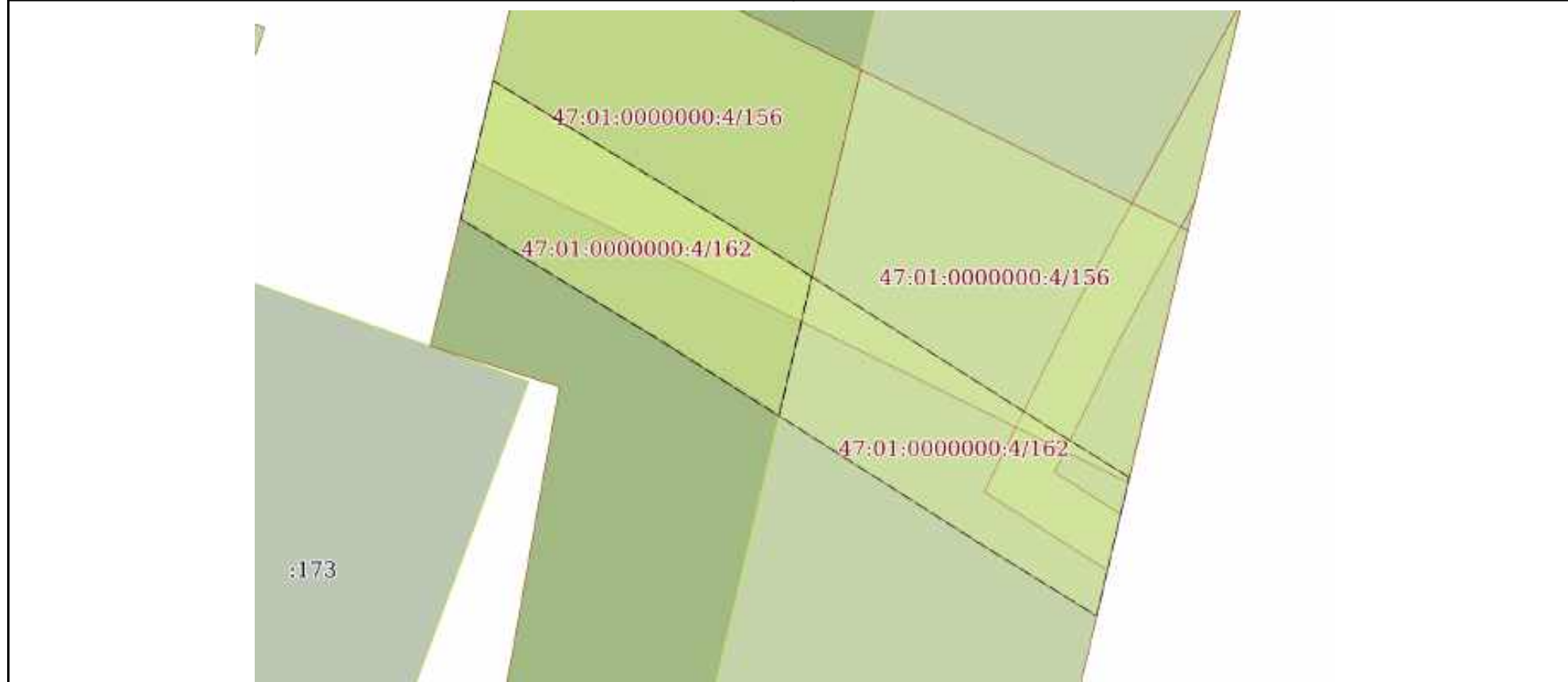
06.12.2023г. № КУВИ-001/2023-273313032

Кадастровый номер:

47:01:0000000:4(Единое землепользование)

План (чертеж, схема) части земельного участка

Учетный номер части: 47:01:0000000:4/162



Масштаб 1:500

Условные обозначения:

ДОКУМЕНТ ПОДПИСАН
ЭЛЕКТРОННОЙ ПОДПИСЬЮ

Сертификат: 00ВВ056В7401СВ38D2В3576АСDС8425108

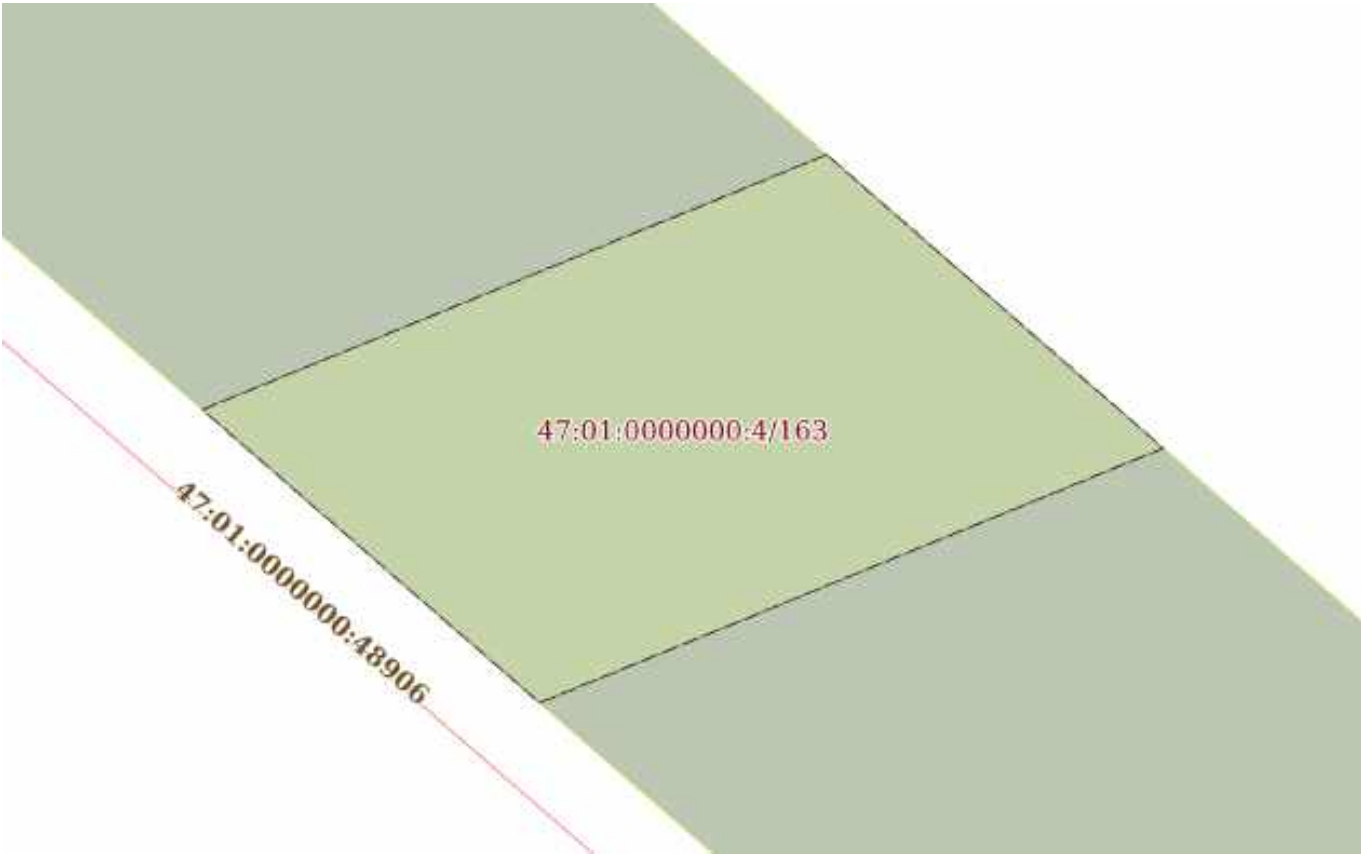
Владелец: ФЕДЕРАЛЬНАЯ СЛУЖБА ГОСУДАРСТВЕННОЙ

РЕГИСТРАЦИИ, КАДАСТРА И КАРТОГРАФИИ

Действителен: с 27.06.2023 по 19.09.2024

полное наименование должности

инициалы, фамилия

Земельный участок			
вид объекта недвижимости			
Лист № 133 раздела 4	Всего листов раздела 4: 178	Всего разделов: 7	Всего листов выписки: 1210
06.12.2023г. № КУВИ-001/2023-273313032			
Кадастровый номер:		47:01:0000000:4(Единое землепользование)	
План (чертеж, схема) части земельного участка		Учетный номер части: 47:01:0000000:4/163	
			
Масштаб 1:400	Условные обозначения:		

полное наименование должности	 ДОКУМЕНТ ПОДПИСАН ЭЛЕКТРОННОЙ ПОДПИСЬЮ	инициалы, фамилия
	Сертификат: 00ВВ056В7401СВ38D2В3576АСDC8425108 Владелец: ФЕДЕРАЛЬНАЯ СЛУЖБА ГОСУДАРСТВЕННОЙ РЕГИСТРАЦИИ, КАДАСТРА И КАРТОГРАФИИ Действителен: с 27.06.2023 по 19.09.2024	

Земельный участок

вид объекта недвижимости

Лист № 134 раздела 4

Всего листов раздела 4: 178

Всего разделов: 7

Всего листов выписки: 1210

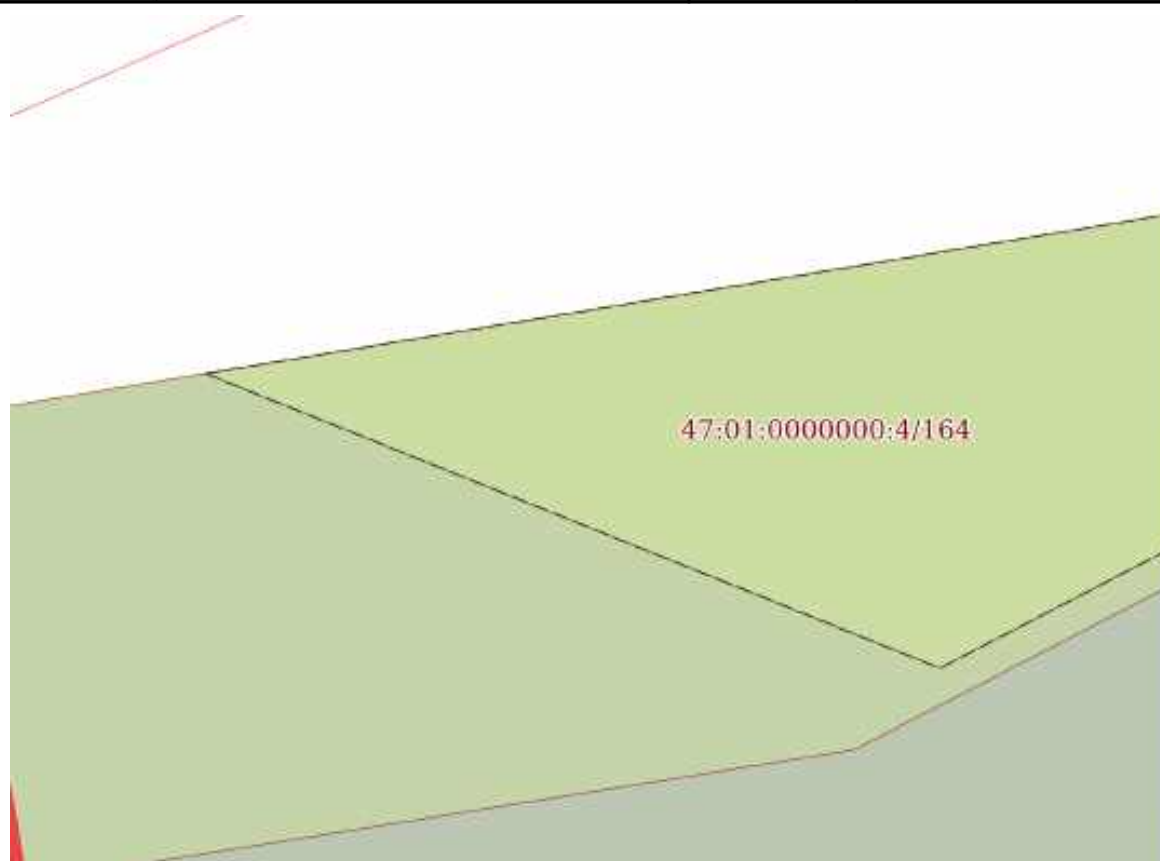
06.12.2023г. № КУВИ-001/2023-273313032

Кадастровый номер:

47:01:0000000:4(Единое землепользование)

План (чертеж, схема) части земельного участка

Учетный номер части: 47:01:0000000:4/164



Масштаб 1:300

Условные обозначения:

ДОКУМЕНТ ПОДПИСАН
ЭЛЕКТРОННОЙ ПОДПИСЬЮ

Сертификат: 00ВВ056В7401СВ38D2В3576АСDС8425108

Владелец: ФЕДЕРАЛЬНАЯ СЛУЖБА ГОСУДАРСТВЕННОЙ

РЕГИСТРАЦИИ, КАДАСТРА И КАРТОГРАФИИ

Действителен: с 27.06.2023 по 19.09.2024

полное наименование должности

инициалы, фамилия

Земельный участок

вид объекта недвижимости

Лист № 135 раздела 4

Всего листов раздела 4: 178

Всего разделов: 7

Всего листов выписки: 1210

06.12.2023г. № КУВИ-001/2023-273313032

Кадастровый номер:

47:01:0000000:4(Единое землепользование)

План (чертеж, схема) части земельного участка

Учетный номер части: 47:01:0000000:4/165



Масштаб 1:400

Условные обозначения:

ДОКУМЕНТ ПОДПИСАН
ЭЛЕКТРОННОЙ ПОДПИСЬЮ

Сертификат: 00BV056V7401CB38D2B3576ACDC8425108

Владелец: ФЕДЕРАЛЬНАЯ СЛУЖБА ГОСУДАРСТВЕННОЙ
РЕГИСТРАЦИИ, КАДАСТРА И КАРТОГРАФИИ
Действителен: с 27.06.2023 по 19.09.2024

полное наименование должности

инициалы, фамилия

Земельный участок
вид объекта недвижимости

Лист № 136 раздела 4	Всего листов раздела 4: 178	Всего разделов: 7	Всего листов выписки: 1210
----------------------	-----------------------------	-------------------	----------------------------

06.12.2023г. № КУВИ-001/2023-273313032

Кадастровый номер: 47:01:0000000:4(Единое землепользование)

План (чертеж, схема) части земельного участка Учетный номер части: 47:01:0000000:4/166



Масштаб 1:600 Условные обозначения:

полное наименование должности		инициалы, фамилия
-------------------------------	--	-------------------



**ДОКУМЕНТ ПОДПИСАН
ЭЛЕКТРОННОЙ ПОДПИСЬЮ**

Сертификат: 00ВВ056В7401СВ38D2В3576АСDС8425108
Владелец: ФЕДЕРАЛЬНАЯ СЛУЖБА ГОСУДАРСТВЕННОЙ
РЕГИСТРАЦИИ, КАДАСТРА И КАРТОГРАФИИ
Действителен: с 27.06.2023 по 19.09.2024

Земельный участок

вид объекта недвижимости

Лист № 137 раздела 4

Всего листов раздела 4: 178

Всего разделов: 7

Всего листов выписки: 1210

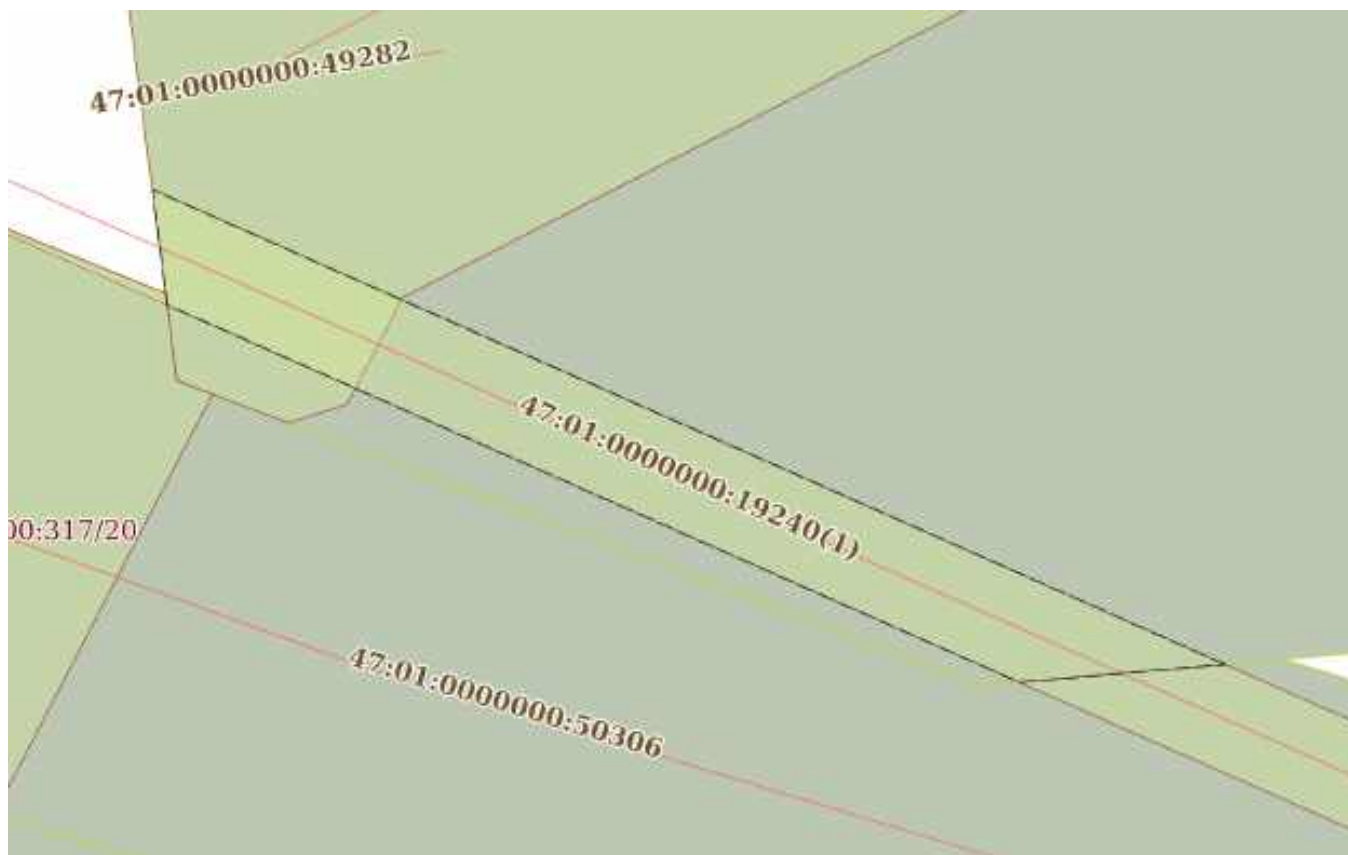
06.12.2023г. № КУВИ-001/2023-273313032

Кадастровый номер:

47:01:0000000:4(Единое землепользование)

План (чертеж, схема) части земельного участка

Учетный номер части: 47:01:0000000:4/167



Масштаб 1:300

Условные обозначения:

ДОКУМЕНТ ПОДПИСАН
ЭЛЕКТРОННОЙ ПОДПИСЬЮ

Сертификат: 00BV056B7401CB38D2B3576ACDC8425108

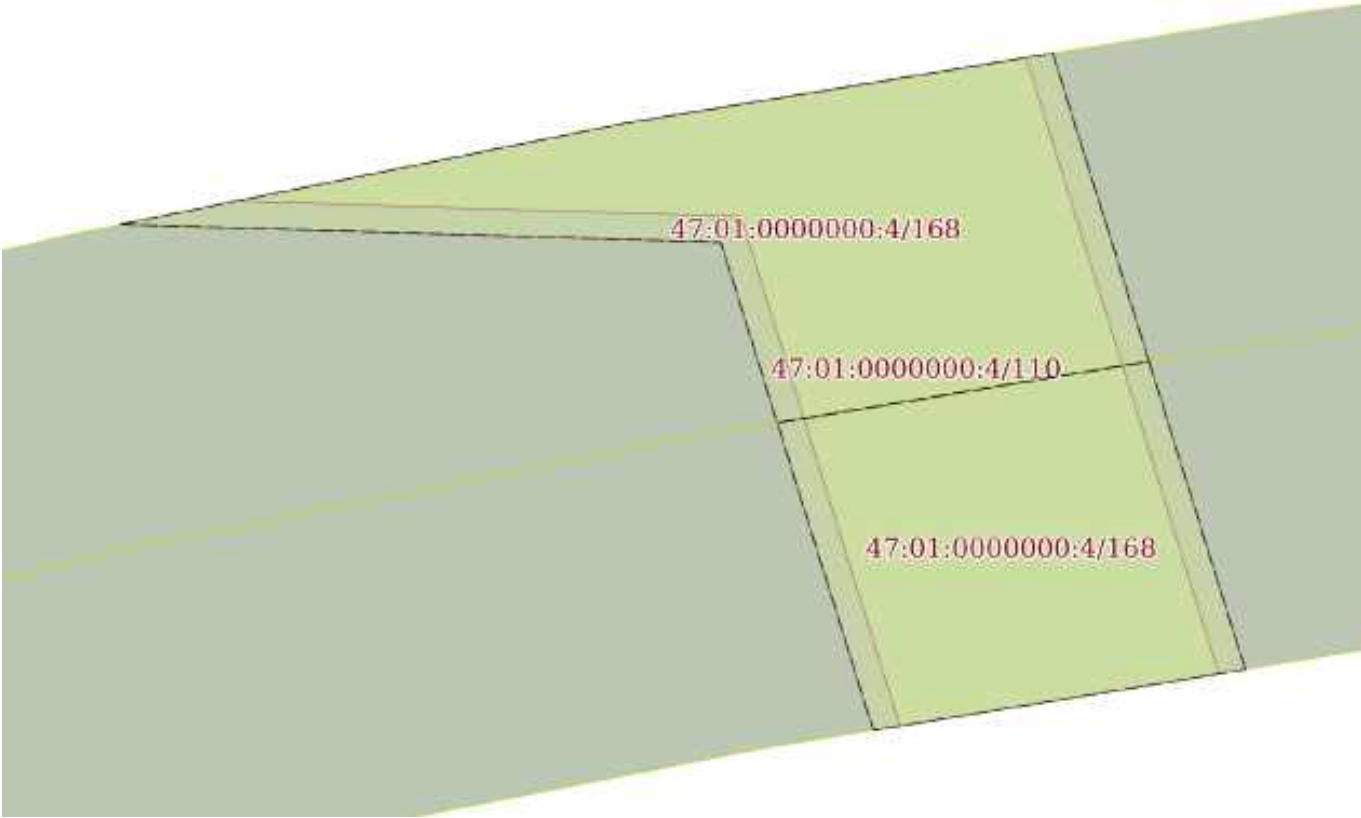
Владелец: ФЕДЕРАЛЬНАЯ СЛУЖБА ГОСУДАРСТВЕННОЙ

РЕГИСТРАЦИИ, КАДАСТРА И КАРТОГРАФИИ

Действителен: с 27.06.2023 по 19.09.2024

полное наименование должности

инициалы, фамилия

Земельный участок			
вид объекта недвижимости			
Лист № 138 раздела 4	Всего листов раздела 4: 178	Всего разделов: 7	Всего листов выписки: 1210
06.12.2023г. № КУВИ-001/2023-273313032			
Кадастровый номер:		47:01:0000000:4(Единое землепользование)	
План (чертеж, схема) части земельного участка		Учетный номер части: 47:01:0000000:4/168	
			
Масштаб 1:700	Условные обозначения:		

	ДОКУМЕНТ ПОДПИСАН ЭЛЕКТРОННОЙ ПОДПИСЬЮ	
Сертификат: 00BV056V7401CB38D2B3576ACDC8425108	Владелец: ФЕДЕРАЛЬНАЯ СЛУЖБА ГОСУДАРСТВЕННОЙ РЕГИСТРАЦИИ, КАДАСТРА И КАРТОГРАФИИ	инициалы, фамилия
полное наименование должности	Действителен: с 27.06.2023 по 19.09.2024	

Земельный участок

вид объекта недвижимости

Лист № 140 раздела 4

Всего листов раздела 4: 178

Всего разделов: 7

Всего листов выписки: 1210

06.12.2023г. № КУВИ-001/2023-273313032

Кадастровый номер:

47:01:0000000:4(Единое землепользование)

План (чертеж, схема) части земельного участка

Учетный номер части: 47:01:0000000:4/170



Масштаб 1:70000

Условные обозначения:

ДОКУМЕНТ ПОДПИСАН
ЭЛЕКТРОННОЙ ПОДПИСЬЮ

Сертификат: 00ВВ056В7401СВ38D2В3576АСDC8425108

Владелец: ФЕДЕРАЛЬНАЯ СЛУЖБА ГОСУДАРСТВЕННОЙ

РЕГИСТРАЦИИ, КАДАСТРА И КАРТОГРАФИИ

Действителен: с 27.06.2023 по 19.09.2024

полное наименование должности

инициалы, фамилия

Земельный участок

вид объекта недвижимости

Лист № 141 раздела 4

Всего листов раздела 4: 178

Всего разделов: 7

Всего листов выписки: 1210

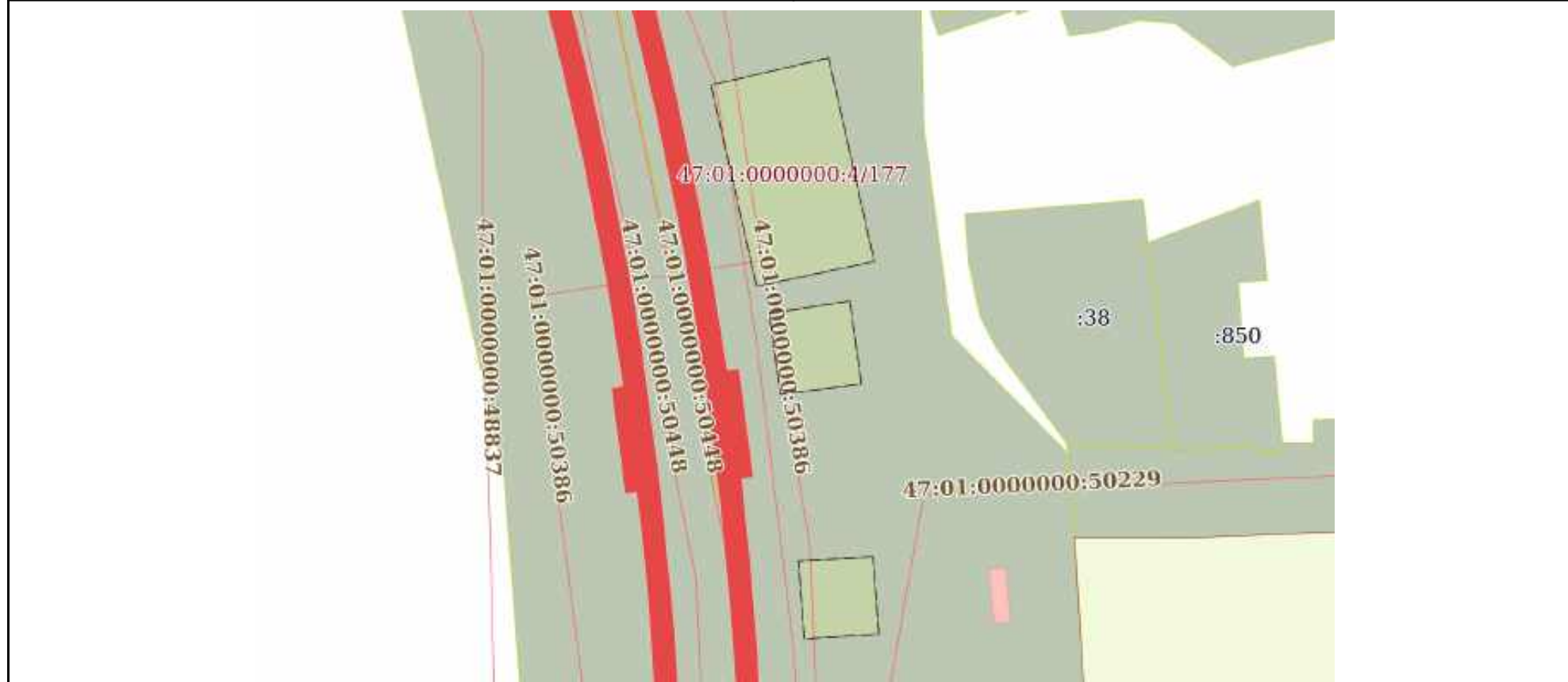
06.12.2023г. № КУВИ-001/2023-273313032

Кадастровый номер:

47:01:0000000:4(Единое землепользование)

План (чертеж, схема) части земельного участка

Учетный номер части: 47:01:0000000:4/177



Масштаб 1:1000

Условные обозначения:

ДОКУМЕНТ ПОДПИСАН
ЭЛЕКТРОННОЙ ПОДПИСЬЮ

Сертификат: 00ВВ056В7401СВ38D2В3576АСDС8425108

Владелец: ФЕДЕРАЛЬНАЯ СЛУЖБА ГОСУДАРСТВЕННОЙ
РЕГИСТРАЦИИ, КАДАСТРА И КАРТОГРАФИИ
Действителен: с 27.06.2023 по 19.09.2024

ПОЛНОЕ НАИМЕНОВАНИЕ ДОЛЖНОСТИ

инициалы, фамилия

Земельный участок

вид объекта недвижимости

Лист № 142 раздела 4

Всего листов раздела 4: 178

Всего разделов: 7

Всего листов выписки: 1210

06.12.2023г. № КУВИ-001/2023-273313032

Кадастровый номер:

47:01:0000000:4(Единое землепользование)

План (чертеж, схема) части земельного участка

Учетный номер части: 47:01:0000000:4/178



Масштаб 1:20000

Условные обозначения:



ДОКУМЕНТ ПОДПИСАН
ЭЛЕКТРОННОЙ ПОДПИСЬЮ

Сертификат: 00BV056B7401CB38D2B3576ACDC8425108

Владелец: ФЕДЕРАЛЬНАЯ СЛУЖБА ГОСУДАРСТВЕННОЙ

РЕГИСТРАЦИИ, КАДАСТРА И КАРТОГРАФИИ

Действителен: с 27.06.2023 по 19.09.2024

полное наименование должности

инициалы, фамилия

Земельный участок			
вид объекта недвижимости			
Лист № 143 раздела 4	Всего листов раздела 4: 178	Всего разделов: 7	Всего листов выписки: 1210
06.12.2023г. № КУВИ-001/2023-273313032			
Кадастровый номер:		47:01:0000000:4(Единое землепользование)	
План (чертеж, схема) части земельного участка		Учетный номер части: 47:01:0000000:4/179	
Масштаб 1:1000		Условные обозначения:	

полное наименование должности	 ДОКУМЕНТ ПОДПИСАН ЭЛЕКТРОННОЙ ПОДПИСЬЮ	инициалы, фамилия
	Сертификат: 00ВВ056В7401СВ38D2В3576АСDС8425108 Владелец: ФЕДЕРАЛЬНАЯ СЛУЖБА ГОСУДАРСТВЕННОЙ РЕГИСТРАЦИИ, КАДАСТРА И КАРТОГРАФИИ Действителен: с 27.06.2023 по 19.09.2024	

Земельный участок

вид объекта недвижимости

Лист № 144 раздела 4

Всего листов раздела 4: 178

Всего разделов: 7

Всего листов выписки: 1210

06.12.2023г. № КУВИ-001/2023-273313032

Кадастровый номер:

47:01:0000000:4(Единое землепользование)

План (чертеж, схема) части земельного участка

Учетный номер части: 47:01:0000000:4/180



Масштаб 1:300

Условные обозначения:

ДОКУМЕНТ ПОДПИСАН
ЭЛЕКТРОННОЙ ПОДПИСЬЮ

Сертификат: 00ВВ056В7401СВ38D2В3576АСDС8425108

Владелец: ФЕДЕРАЛЬНАЯ СЛУЖБА ГОСУДАРСТВЕННОЙ
РЕГИСТРАЦИИ, КАДАСТРА И КАРТОГРАФИИ
Действителен: с 27.06.2023 по 19.09.2024

ПОЛНОЕ НАИМЕНОВАНИЕ ДОЛЖНОСТИ

инициалы, фамилия

Земельный участок
вид объекта недвижимости

Лист № 145 раздела 4	Всего листов раздела 4: 178	Всего разделов: 7	Всего листов выписки: 1210
----------------------	-----------------------------	-------------------	----------------------------

06.12.2023г. № КУВИ-001/2023-273313032

Кадастровый номер: 47:01:0000000:4(Единое землепользование)

План (чертеж, схема) части земельного участка Учетный номер части: 47:01:0000000:4/181



Масштаб 1:3000 Условные обозначения:

	 <p>ДОКУМЕНТ ПОДПИСАН ЭЛЕКТРОННОЙ ПОДПИСЬЮ</p> <p>Сертификат: 00ВВ056В7401СВ38D2В3576АСDС8425108 Владелец: ФЕДЕРАЛЬНАЯ СЛУЖБА ГОСУДАРСТВЕННОЙ РЕГИСТРАЦИИ, КАДАСТРА И КАРТОГРАФИИ Действителен: с 27.06.2023 по 19.09.2024</p>	
полное наименование должности	инициалы, фамилия	

Земельный участок

вид объекта недвижимости

Лист № 146 раздела 4

Всего листов раздела 4: 178

Всего разделов: 7

Всего листов выписки: 1210

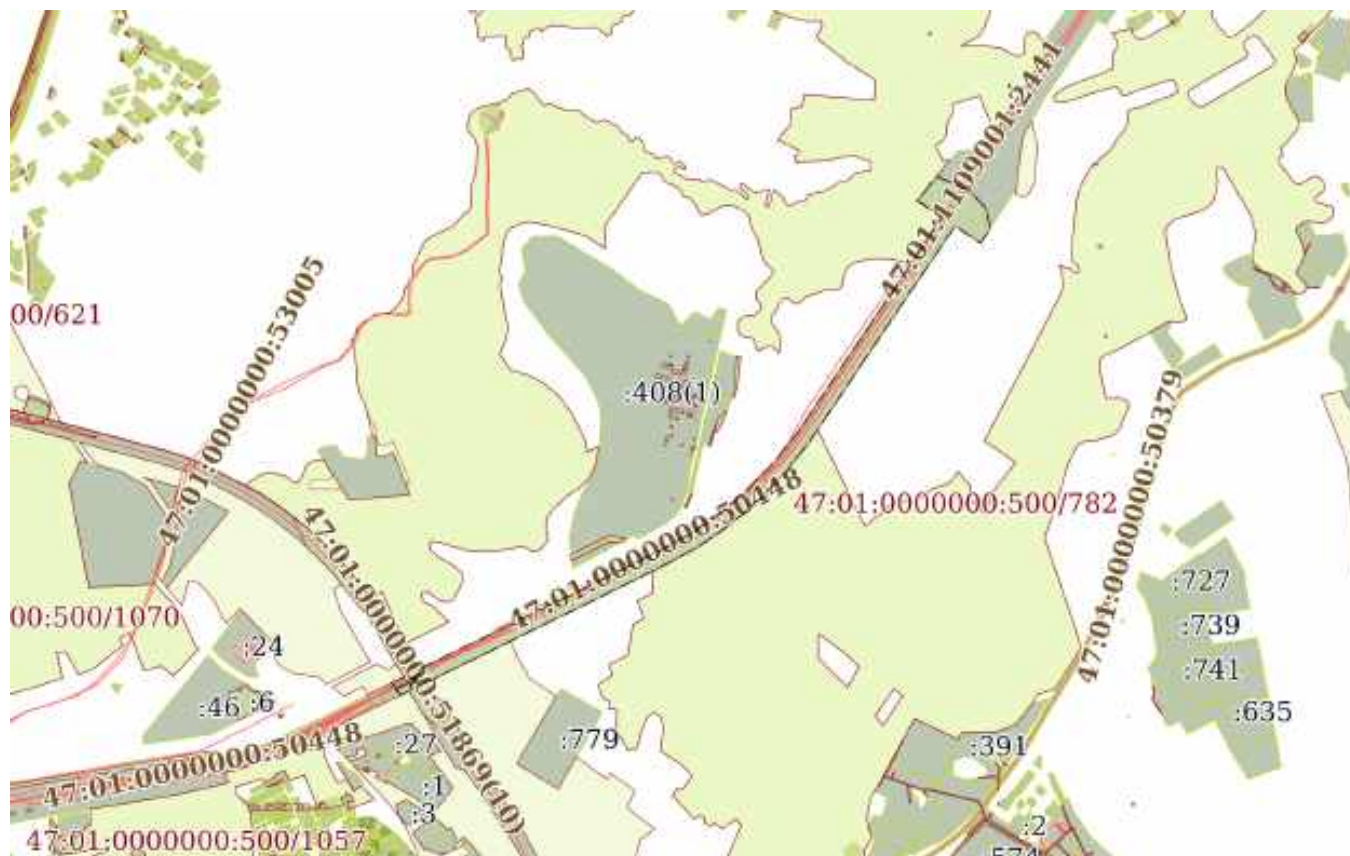
06.12.2023г. № КУВИ-001/2023-273313032

Кадастровый номер:

47:01:0000000:4(Единое землепользование)

План (чертеж, схема) части земельного участка

Учетный номер части: 47:01:0000000:4/182



Масштаб 1:30000

Условные обозначения:



ДОКУМЕНТ ПОДПИСАН
ЭЛЕКТРОННОЙ ПОДПИСЬЮ

Сертификат: 00BV056B7401CB38D2B3576ACDC8425108

Владелец: ФЕДЕРАЛЬНАЯ СЛУЖБА ГОСУДАРСТВЕННОЙ
РЕГИСТРАЦИИ, КАДАСТРА И КАРТОГРАФИИ
Действителен: с 27.06.2023 по 19.09.2024

полное наименование должности

инициалы, фамилия

Земельный участок

вид объекта недвижимости

Лист № 147 раздела 4

Всего листов раздела 4: 178

Всего разделов: 7

Всего листов выписки: 1210

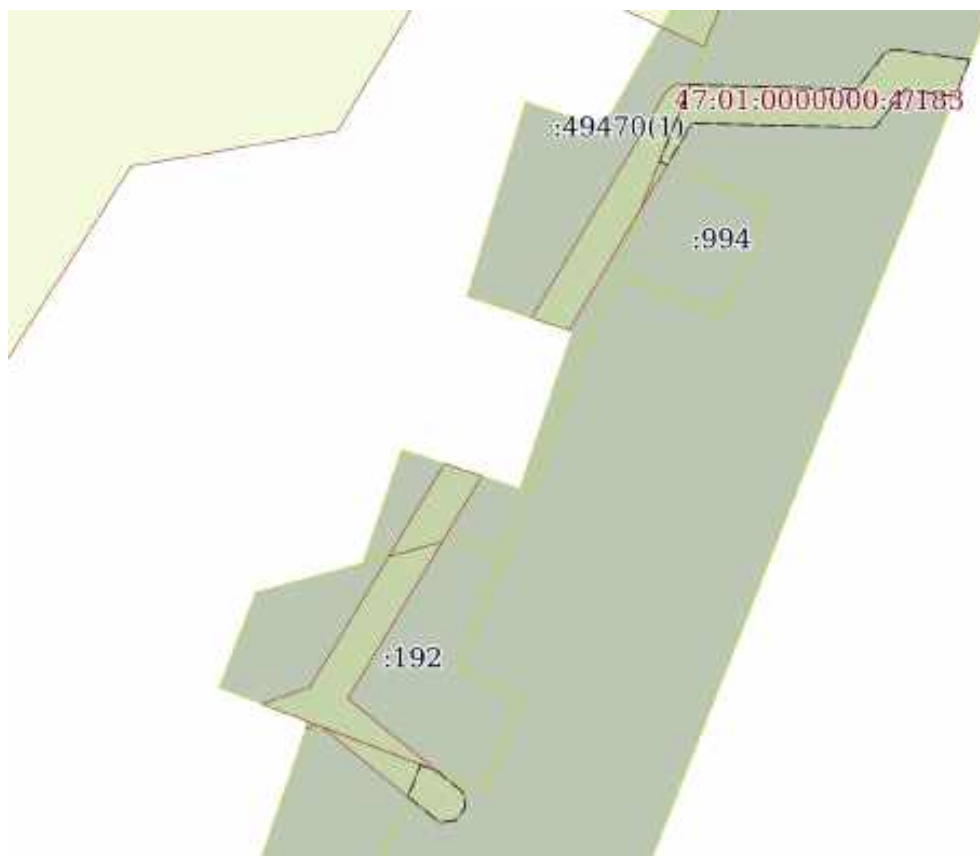
06.12.2023г. № КУВИ-001/2023-273313032

Кадастровый номер:

47:01:0000000:4(Единое землепользование)

План (чертеж, схема) части земельного участка

Учетный номер части: 47:01:0000000:4/183



Масштаб 1:900

Условные обозначения:

ДОКУМЕНТ ПОДПИСАН
ЭЛЕКТРОННОЙ ПОДПИСЬЮ

Сертификат: 00ВВ056В7401СВ38D2В3576АСDC8425108

Владелец: ФЕДЕРАЛЬНАЯ СЛУЖБА ГОСУДАРСТВЕННОЙ
РЕГИСТРАЦИИ, КАДАСТРА И КАРТОГРАФИИ

Действителен: с 27.06.2023 по 19.09.2024

ПОЛНОЕ НАИМЕНОВАНИЕ ДОЛЖНОСТИ

инициалы, фамилия

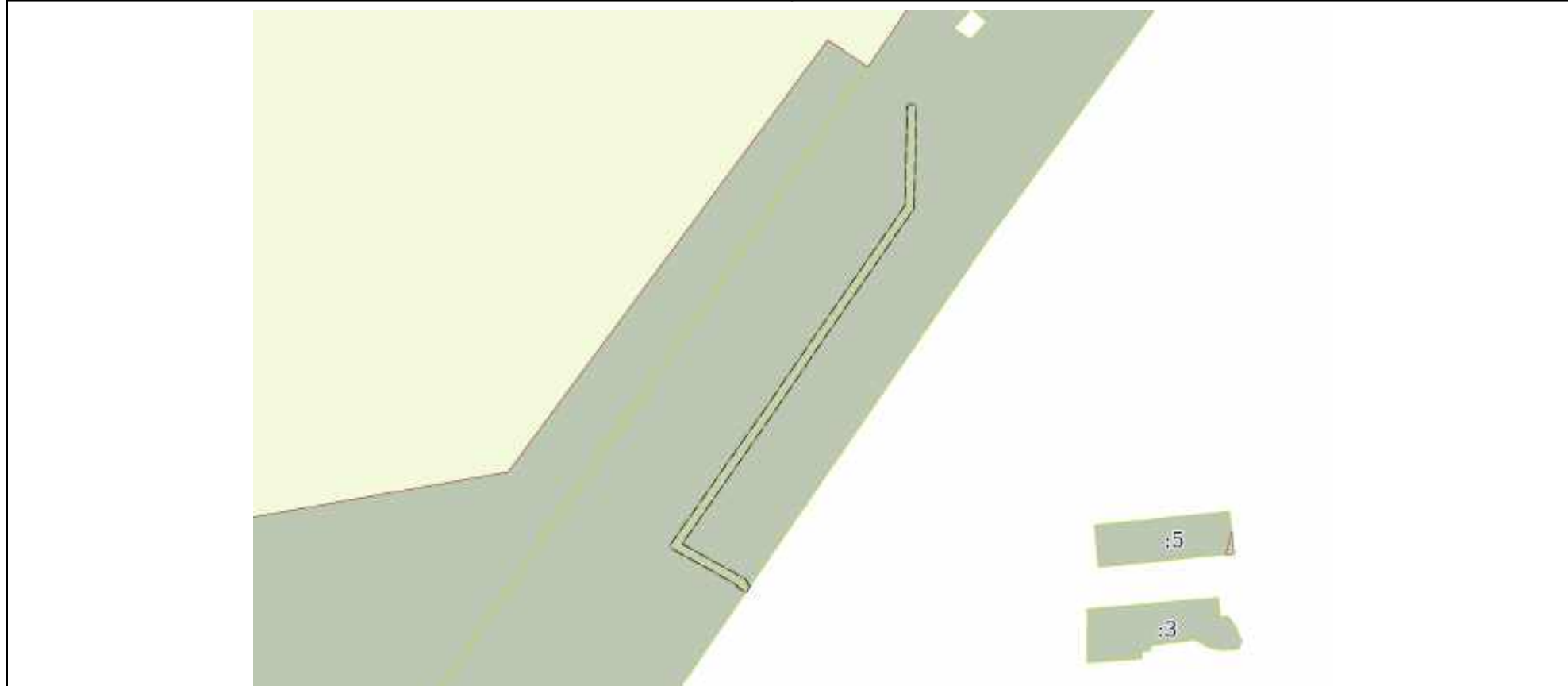
Земельный участок
вид объекта недвижимости

Лист № 148 раздела 4	Всего листов раздела 4: 178	Всего разделов: 7	Всего листов выписки: 1210
----------------------	-----------------------------	-------------------	----------------------------


06.12.2023г. № КУВИ-001/2023-273313032

Кадастровый номер: 47:01:0000000:4(Единое землепользование)

План (чертеж, схема) части земельного участка Учетный номер части: 47:01:0000000:4/184



Масштаб 1:3000 Условные обозначения:

полное наименование должности	 ДОКУМЕНТ ПОДПИСАН ЭЛЕКТРОННОЙ ПОДПИСЬЮ Сертификат: 00BV056B7401CB38D2B3576ACDC8425108 Владелец: ФЕДЕРАЛЬНАЯ СЛУЖБА ГОСУДАРСТВЕННОЙ РЕГИСТРАЦИИ, КАДАСТРА И КАРТОГРАФИИ Действителен: с 27.06.2023 по 19.09.2024	инициалы, фамилия
-------------------------------	---	-------------------

Земельный участок

вид объекта недвижимости

Лист № 149 раздела 4

Всего листов раздела 4: 178

Всего разделов: 7

Всего листов выписки: 1210

06.12.2023г. № КУВИ-001/2023-273313032

Кадастровый номер:

47:01:0000000:4(Единое землепользование)

План (чертеж, схема) части земельного участка

Учетный номер части: 47:01:0000000:4/185



Масштаб 1:2000

Условные обозначения:

ДОКУМЕНТ ПОДПИСАН
ЭЛЕКТРОННОЙ ПОДПИСЬЮ

Сертификат: 00ВВ056В7401СВ38D2В3576АСDC8425108

Владелец: ФЕДЕРАЛЬНАЯ СЛУЖБА ГОСУДАРСТВЕННОЙ
РЕГИСТРАЦИИ, КАДАСТРА И КАРТОГРАФИИ
Действителен: с 27.06.2023 по 19.09.2024

ПОЛНОЕ НАИМЕНОВАНИЕ ДОЛЖНОСТИ

инициалы, фамилия

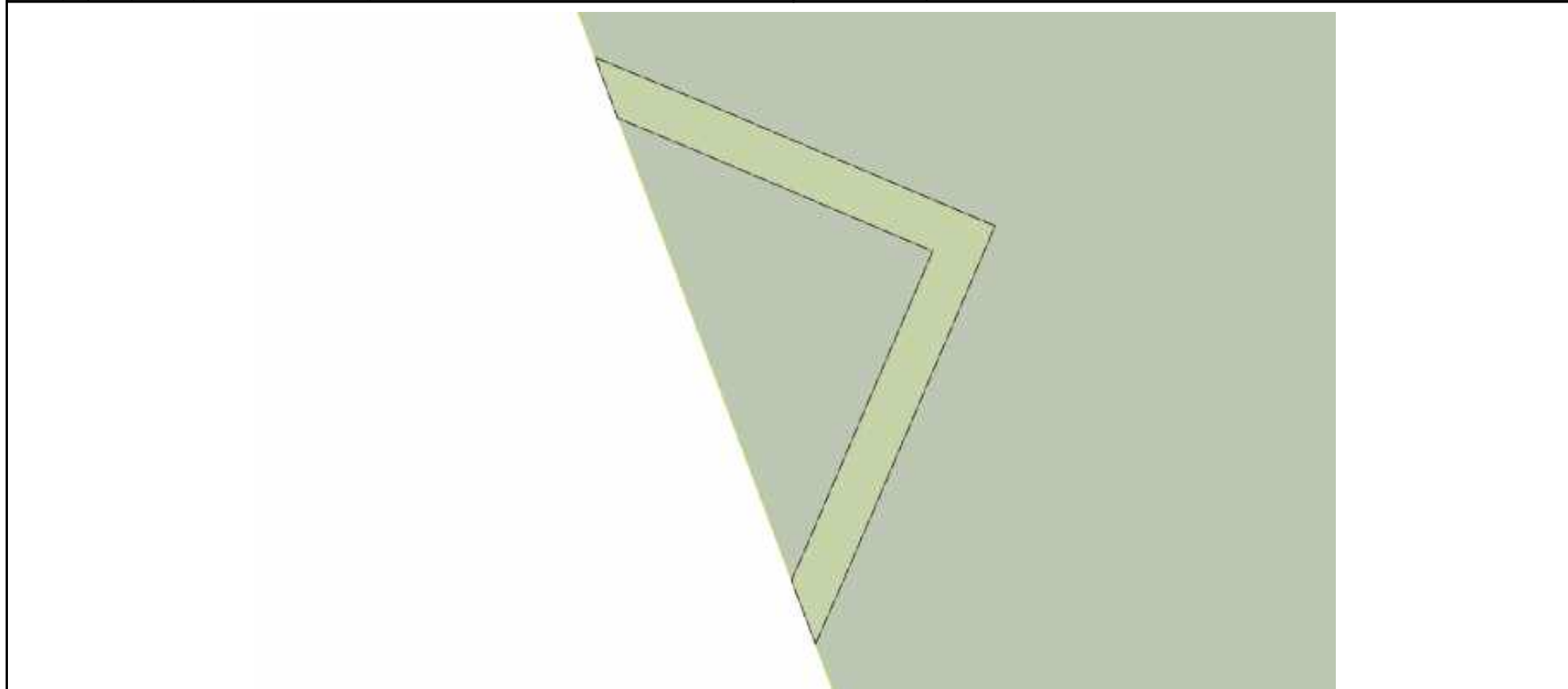
Земельный участок
вид объекта недвижимости

Лист № 150 раздела 4	Всего листов раздела 4: 178	Всего разделов: 7	Всего листов выписки: 1210
----------------------	-----------------------------	-------------------	----------------------------

06.12.2023г. № КУВИ-001/2023-273313032


Кадастровый номер: 47:01:0000000:4(Единое землепользование)

План (чертеж, схема) части земельного участка Учетный номер части: 47:01:0000000:4/186



Масштаб 1:500 Условные обозначения:

полное наименование должности	инициалы, фамилия
-------------------------------	-------------------



ДОКУМЕНТ ПОДПИСАН
ЭЛЕКТРОННОЙ ПОДПИСЬЮ

Сертификат: 00ВВ056В7401СВ38D2В3576АСDС8425108
Владелец: ФЕДЕРАЛЬНАЯ СЛУЖБА ГОСУДАРСТВЕННОЙ
РЕГИСТРАЦИИ, КАДАСТРА И КАРТОГРАФИИ
Действителен: с 27.06.2023 по 19.09.2024

Земельный участок

вид объекта недвижимости

Лист № 151 раздела 4

Всего листов раздела 4: 178

Всего разделов: 7

Всего листов выписки: 1210

06.12.2023г. № КУВИ-001/2023-273313032

Кадастровый номер:

47:01:0000000:4(Единое землепользование)

План (чертеж, схема) части земельного участка

Учетный номер части: 47:01:0000000:4/187



Масштаб 1:9000

Условные обозначения:

ДОКУМЕНТ ПОДПИСАН
ЭЛЕКТРОННОЙ ПОДПИСЬЮ

Сертификат: 00ВВ056В7401СВ38Д2В3576АСДС8425108

Владелец: ФЕДЕРАЛЬНАЯ СЛУЖБА ГОСУДАРСТВЕННОЙ

РЕГИСТРАЦИИ, КАДАСТРА И КАРТОГРАФИИ

Действителен: с 27.06.2023 по 19.09.2024

полное наименование должности

инициалы, фамилия

Земельный участок

вид объекта недвижимости

Лист № 152 раздела 4

Всего листов раздела 4: 178

Всего разделов: 7

Всего листов выписки: 1210

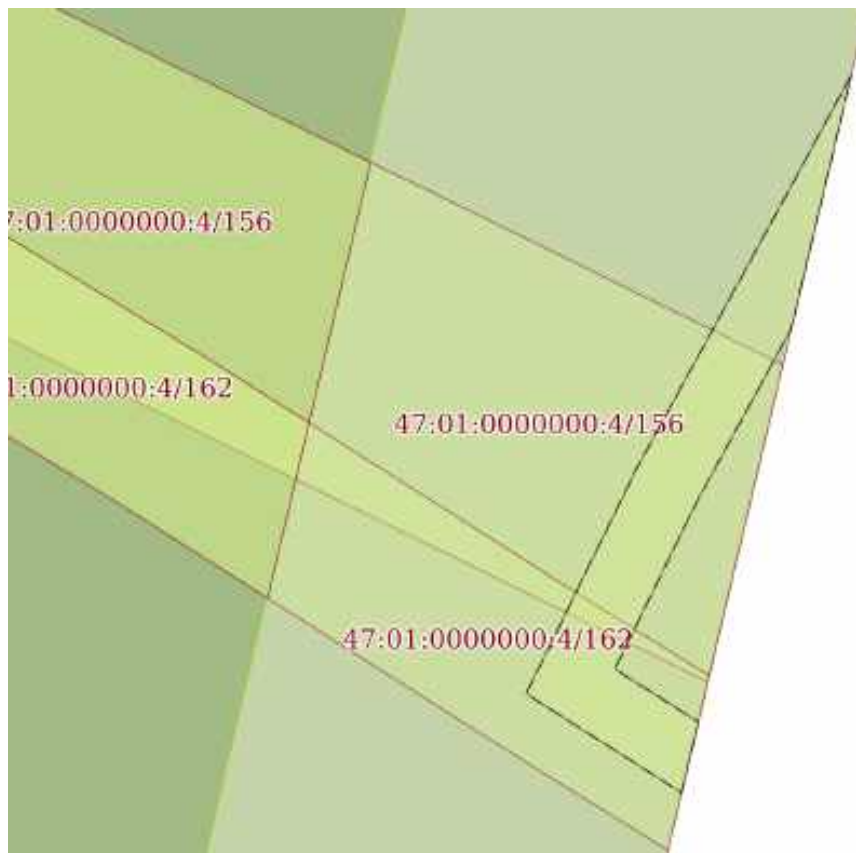
06.12.2023г. № КУВИ-001/2023-273313032

Кадастровый номер:

47:01:0000000:4(Единое землепользование)

План (чертеж, схема) части земельного участка

Учетный номер части: 47:01:0000000:4/188



Масштаб 1:500

Условные обозначения:

ДОКУМЕНТ ПОДПИСАН
ЭЛЕКТРОННОЙ ПОДПИСЬЮ

Сертификат: 00ВВ056В7401СВ38D2В3576АСDC8425108

Владелец: ФЕДЕРАЛЬНАЯ СЛУЖБА ГОСУДАРСТВЕННОЙ
РЕГИСТРАЦИИ, КАДАСТРА И КАРТОГРАФИИ
Действителен: с 27.06.2023 по 19.09.2024

полное наименование должности

инициалы, фамилия

Земельный участок

вид объекта недвижимости

Лист № 153 раздела 4

Всего листов раздела 4: 178

Всего разделов: 7

Всего листов выписки: 1210

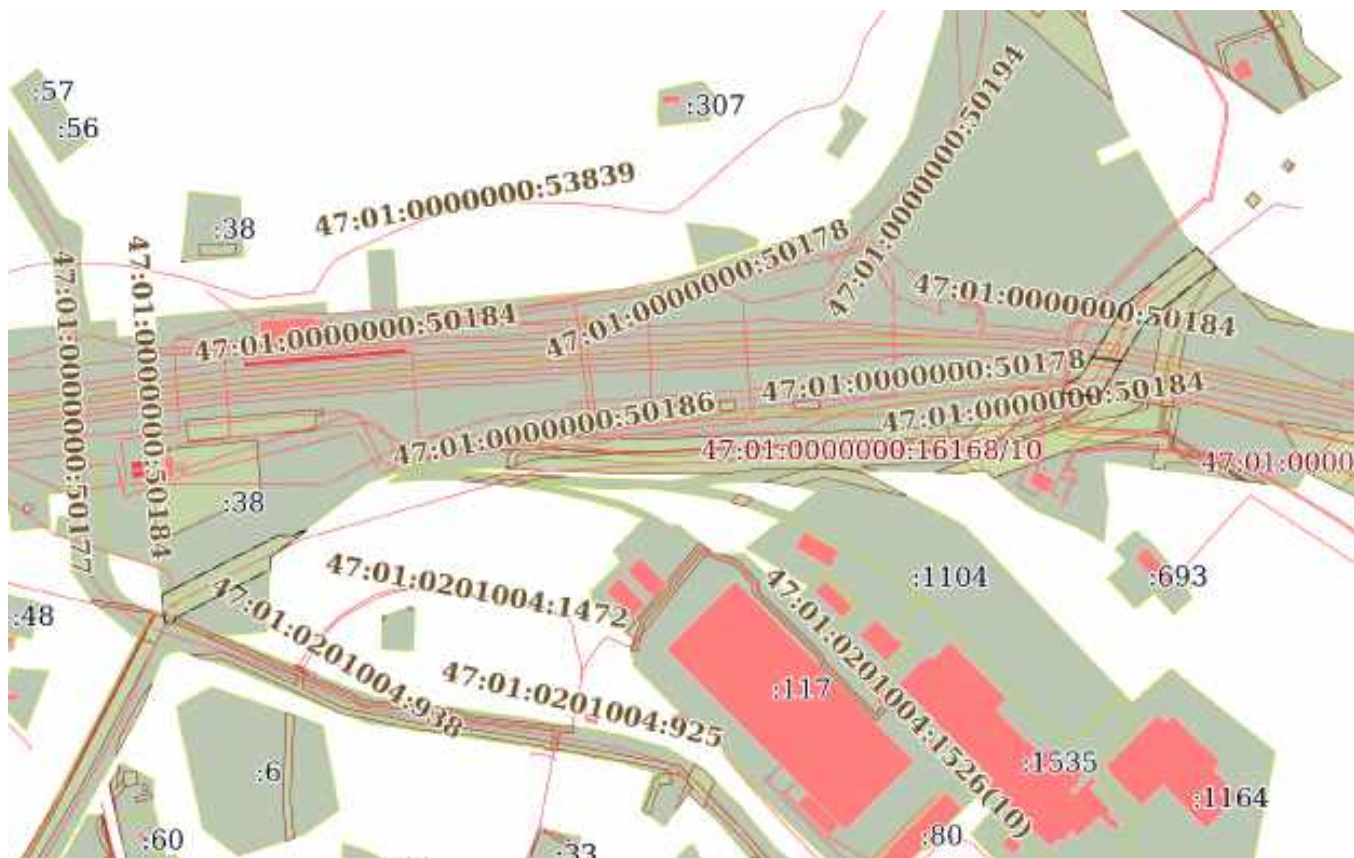
06.12.2023г. № КУВИ-001/2023-273313032

Кадастровый номер:

47:01:0000000:4(Единое землепользование)

План (чертеж, схема) части земельного участка

Учетный номер части: 47:01:0000000:4/189



Масштаб 1:6000

Условные обозначения:

ДОКУМЕНТ ПОДПИСАН
ЭЛЕКТРОННОЙ ПОДПИСЬЮ

Сертификат: 00BV056B7401CB38D2B3576ACDC8425108

Владелец: ФЕДЕРАЛЬНАЯ СЛУЖБА ГОСУДАРСТВЕННОЙ

РЕГИСТРАЦИИ, КАДАСТРА И КАРТОГРАФИИ

Действителен: с 27.06.2023 по 19.09.2024

полное наименование должности

инициалы, фамилия

Земельный участок

вид объекта недвижимости

Лист № 154 раздела 4

Всего листов раздела 4: 178

Всего разделов: 7

Всего листов выписки: 1210

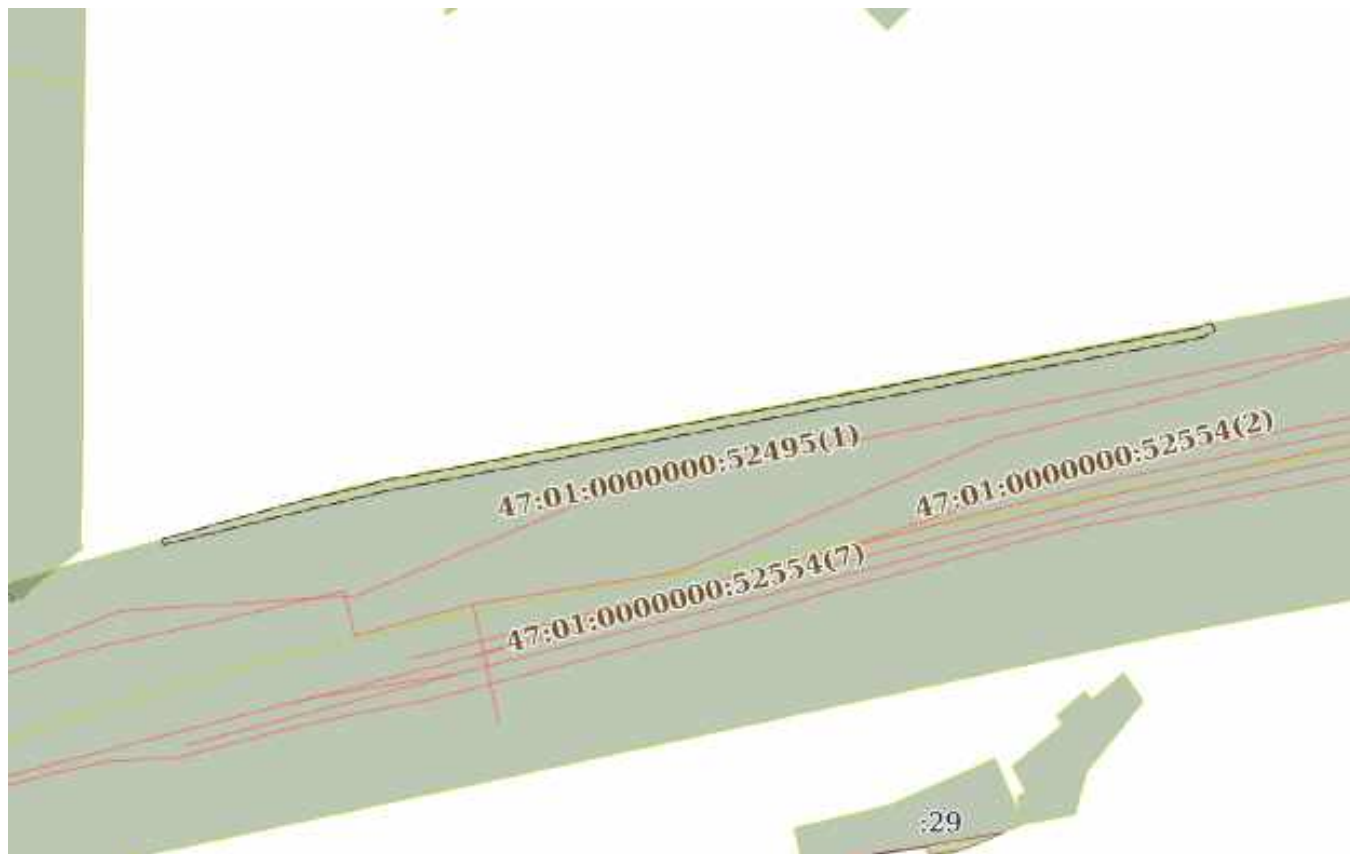
06.12.2023г. № КУВИ-001/2023-273313032

Кадастровый номер:

47:01:0000000:4(Единое землепользование)

План (чертеж, схема) части земельного участка

Учетный номер части: 47:01:0000000:4/190



Масштаб 1:3000

Условные обозначения:

ДОКУМЕНТ ПОДПИСАН
ЭЛЕКТРОННОЙ ПОДПИСЬЮ

Сертификат: 00ВВ056В7401СВ38D2В3576АСDC8425108

Владелец: ФЕДЕРАЛЬНАЯ СЛУЖБА ГОСУДАРСТВЕННОЙ
РЕГИСТРАЦИИ, КАДАСТРА И КАРТОГРАФИИ
Действителен: с 27.06.2023 по 19.09.2024

полное наименование должности

инициалы, фамилия

Земельный участок

вид объекта недвижимости

Лист № 155 раздела 4

Всего листов раздела 4: 178

Всего разделов: 7

Всего листов выписки: 1210

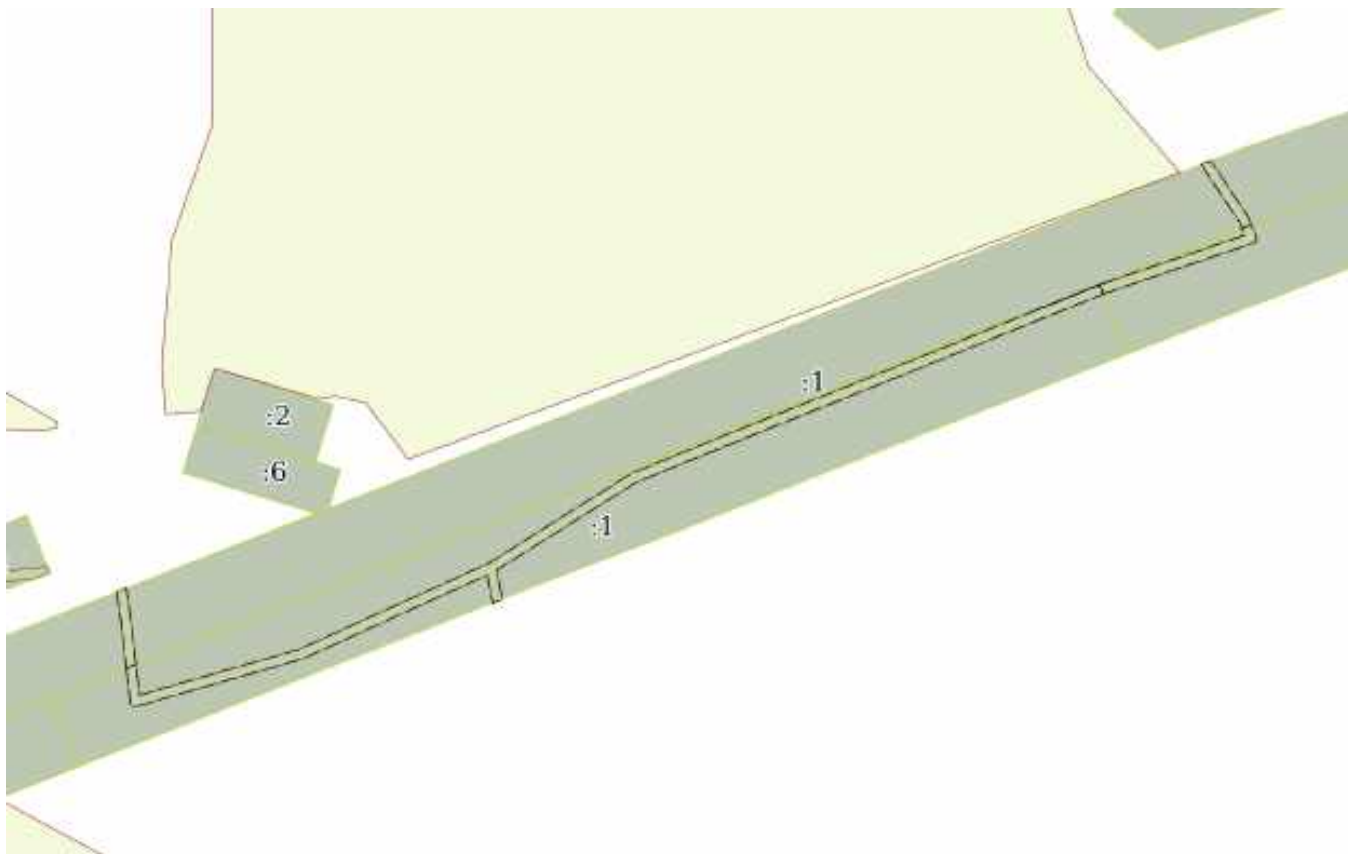
06.12.2023г. № КУВИ-001/2023-273313032

Кадастровый номер:

47:01:0000000:4(Единое землепользование)

План (чертеж, схема) части земельного участка

Учетный номер части: 47:01:0000000:4/191



Масштаб 1:3000

Условные обозначения:

ДОКУМЕНТ ПОДПИСАН
ЭЛЕКТРОННОЙ ПОДПИСЬЮ

Сертификат: 00ВВ056В7401СВ38D2В3576АСDC8425108

Владелец: ФЕДЕРАЛЬНАЯ СЛУЖБА ГОСУДАРСТВЕННОЙ
РЕГИСТРАЦИИ, КАДАСТРА И КАРТОГРАФИИ
Действителен: с 27.06.2023 по 19.09.2024

полное наименование должности

инициалы, фамилия

Земельный участок			
вид объекта недвижимости			
Лист № 157 раздела 4	Всего листов раздела 4: 178	Всего разделов: 7	Всего листов выписки: 1210
06.12.2023г. № КУВИ-001/2023-273313032			
Кадастровый номер:		47:01:0000000:4(Единое землепользование)	
План (чертеж, схема) части земельного участка		Учетный номер части: 47:01:0000000:4/193	
Масштаб 1:200000		Условные обозначения:	

	 ДОКУМЕНТ ПОДПИСАН ЭЛЕКТРОННОЙ ПОДПИСЬЮ Сертификат: 00ВВ056В7401СВ38D2В3576АСDС8425108 Владелец: ФЕДЕРАЛЬНАЯ СЛУЖБА ГОСУДАРСТВЕННОЙ РЕГИСТРАЦИИ, КАДАСТРА И КАРТОГРАФИИ Действителен: с 27.06.2023 по 19.09.2024	
полное наименование должности	инициалы, фамилия	

Земельный участок
вид объекта недвижимости

Лист № 158 раздела 4	Всего листов раздела 4: 178	Всего разделов: 7	Всего листов выписки: 1210
----------------------	-----------------------------	-------------------	----------------------------

06.12.2023г. № КУВИ-001/2023-273313032


Кадастровый номер: 47:01:0000000:4(Единое землепользование)

План (чертеж, схема) части земельного участка Учетный номер части: 47:01:0000000:4/194



Масштаб 1:70000 Условные обозначения:

полное наименование должности	инициалы, фамилия
-------------------------------	-------------------



ДОКУМЕНТ ПОДПИСАН
ЭЛЕКТРОННОЙ ПОДПИСЬЮ

Сертификат: 00ВВ056В7401СВ38D2В3576АСDC8425108
Владелец: ФЕДЕРАЛЬНАЯ СЛУЖБА ГОСУДАРСТВЕННОЙ
РЕГИСТРАЦИИ, КАДАСТРА И КАРТОГРАФИИ
Действителен: с 27.06.2023 по 19.09.2024

Земельный участок			
вид объекта недвижимости			
Лист № 159 раздела 4	Всего листов раздела 4: 178	Всего разделов: 7	Всего листов выписки: 1210
06.12.2023г. № КУВИ-001/2023-273313032			
Кадастровый номер:		47:01:0000000:4(Единое землепользование)	
План (чертеж, схема) части земельного участка		Учетный номер части: 47:01:0000000:4/195	
Масштаб 1:90000	Условные обозначения:		

	 <p>ДОКУМЕНТ ПОДПИСАН ЭЛЕКТРОННОЙ ПОДПИСЬЮ</p> <p>Сертификат: 00ВВ056В7401СВ38D2В3576АСDС8425108 Владелец: ФЕДЕРАЛЬНАЯ СЛУЖБА ГОСУДАРСТВЕННОЙ РЕГИСТРАЦИИ, КАДАСТРА И КАРТОГРАФИИ Действителен: с 27.06.2023 по 19.09.2024</p>	
полное наименование должности	инициалы, фамилия	

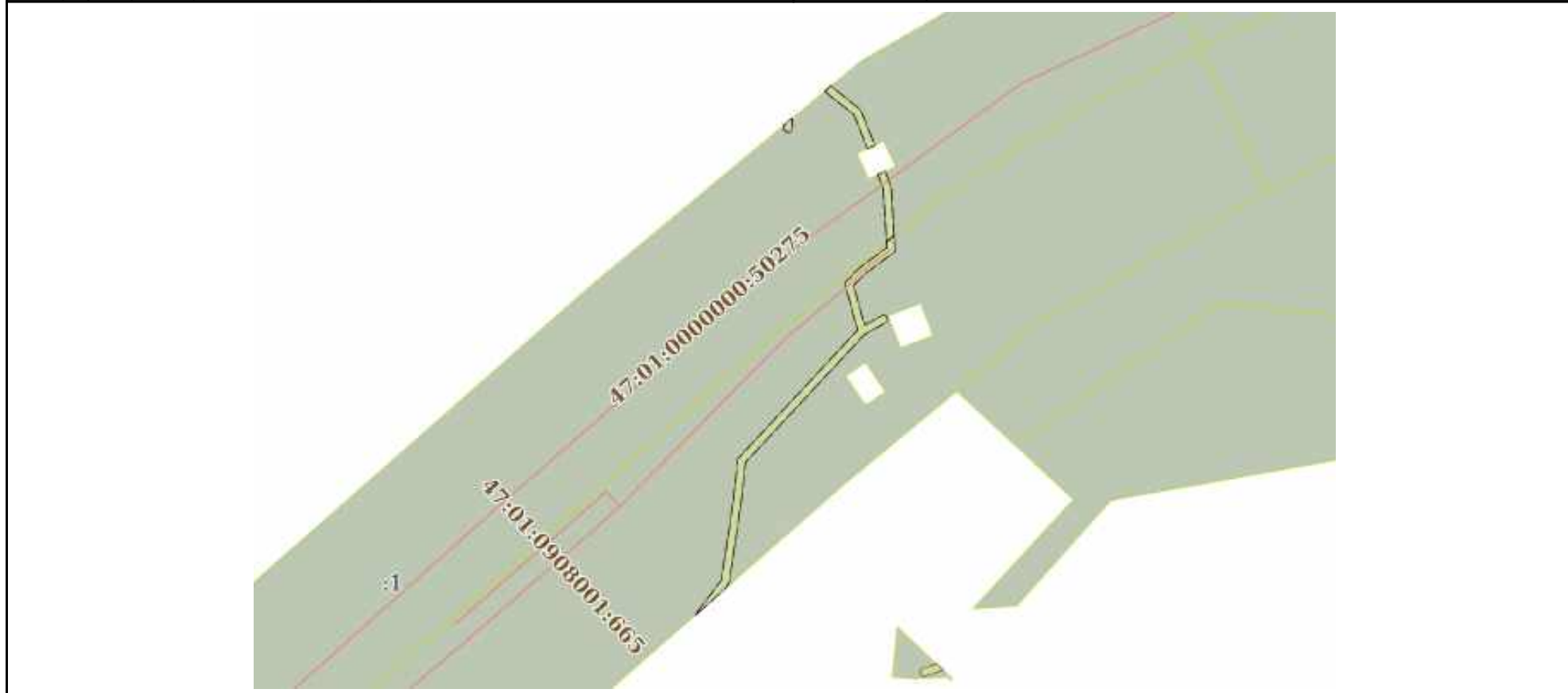
Земельный участок
вид объекта недвижимости

Лист № 160 раздела 4	Всего листов раздела 4: 178	Всего разделов: 7	Всего листов выписки: 1210
----------------------	-----------------------------	-------------------	----------------------------

06.12.2023г. № КУВИ-001/2023-273313032

Кадастровый номер: 47:01:0000000:4(Единое землепользование)

План (чертеж, схема) части земельного участка Учетный номер части: 47:01:0000000:4/196



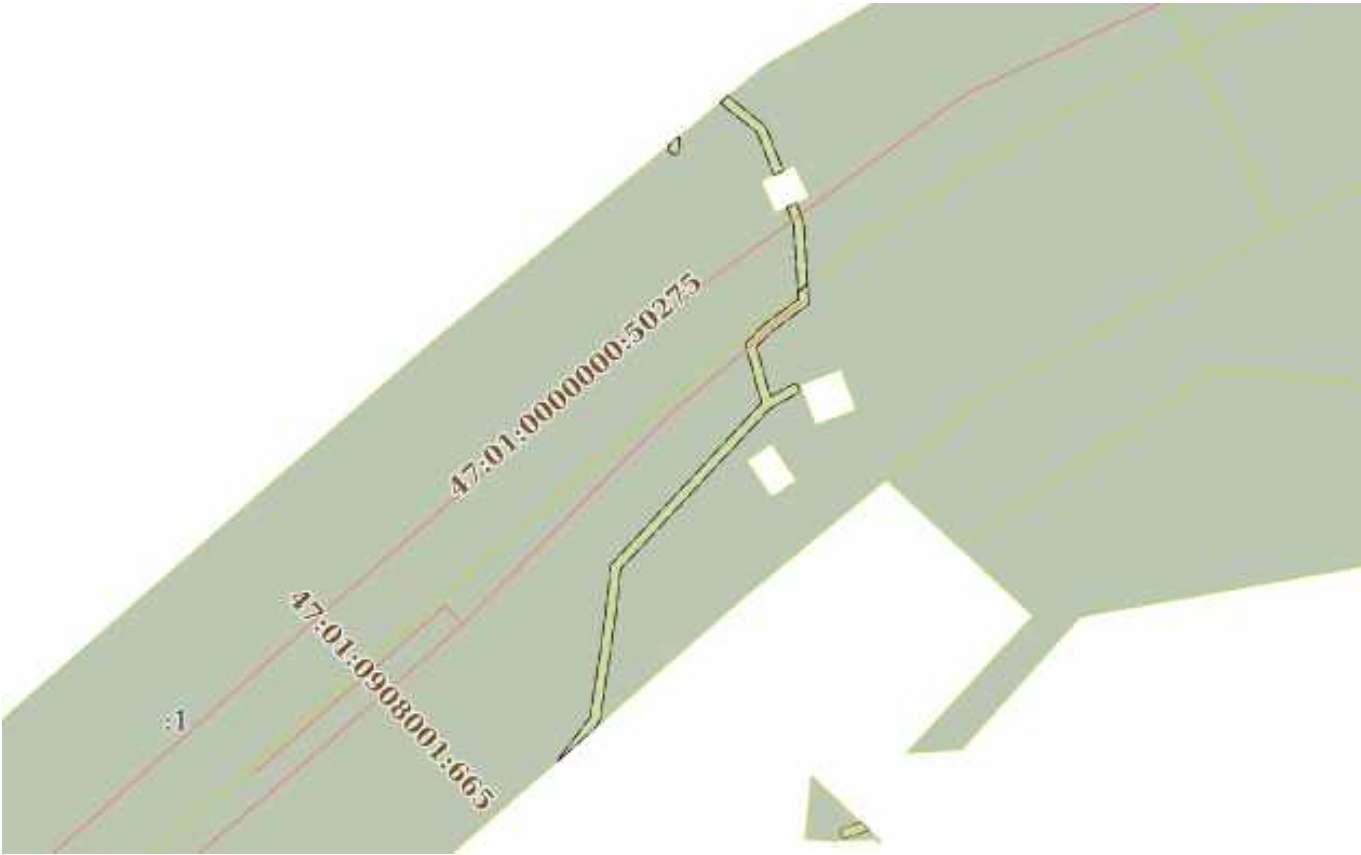
Масштаб 1:3000 Условные обозначения:

полное наименование должности		инициалы, фамилия
-------------------------------	--	-------------------



**ДОКУМЕНТ ПОДПИСАН
ЭЛЕКТРОННОЙ ПОДПИСЬЮ**

Сертификат: 00ВВ056В7401СВ38D2В3576АСDС8425108
 Владелец: ФЕДЕРАЛЬНАЯ СЛУЖБА ГОСУДАРСТВЕННОЙ
 РЕГИСТРАЦИИ, КАДАСТРА И КАРТОГРАФИИ
 Действителен: с 27.06.2023 по 19.09.2024

Земельный участок вид объекта недвижимости			
Лист № 161 раздела 4	Всего листов раздела 4: 178	Всего разделов: 7	Всего листов выписки: 1210
06.12.2023г. № КУВИ-001/2023-273313032			
Кадастровый номер:		47:01:0000000:4(Единое землепользование)	
План (чертеж, схема) части земельного участка		Учетный номер части: 47:01:0000000:4/197	
			
Масштаб 1:3000		Условные обозначения:	

полное наименование должности	 ДОКУМЕНТ ПОДПИСАН ЭЛЕКТРОННОЙ ПОДПИСЬЮ	инициалы, фамилия
	Сертификат: 00ВВ056В7401СВ38D2В3576АСDC8425108 Владелец: ФЕДЕРАЛЬНАЯ СЛУЖБА ГОСУДАРСТВЕННОЙ РЕГИСТРАЦИИ, КАДАСТРА И КАРТОГРАФИИ Действителен: с 27.06.2023 по 19.09.2024	

Земельный участок

вид объекта недвижимости

Лист № 162 раздела 4

Всего листов раздела 4: 178

Всего разделов: 7

Всего листов выписки: 1210

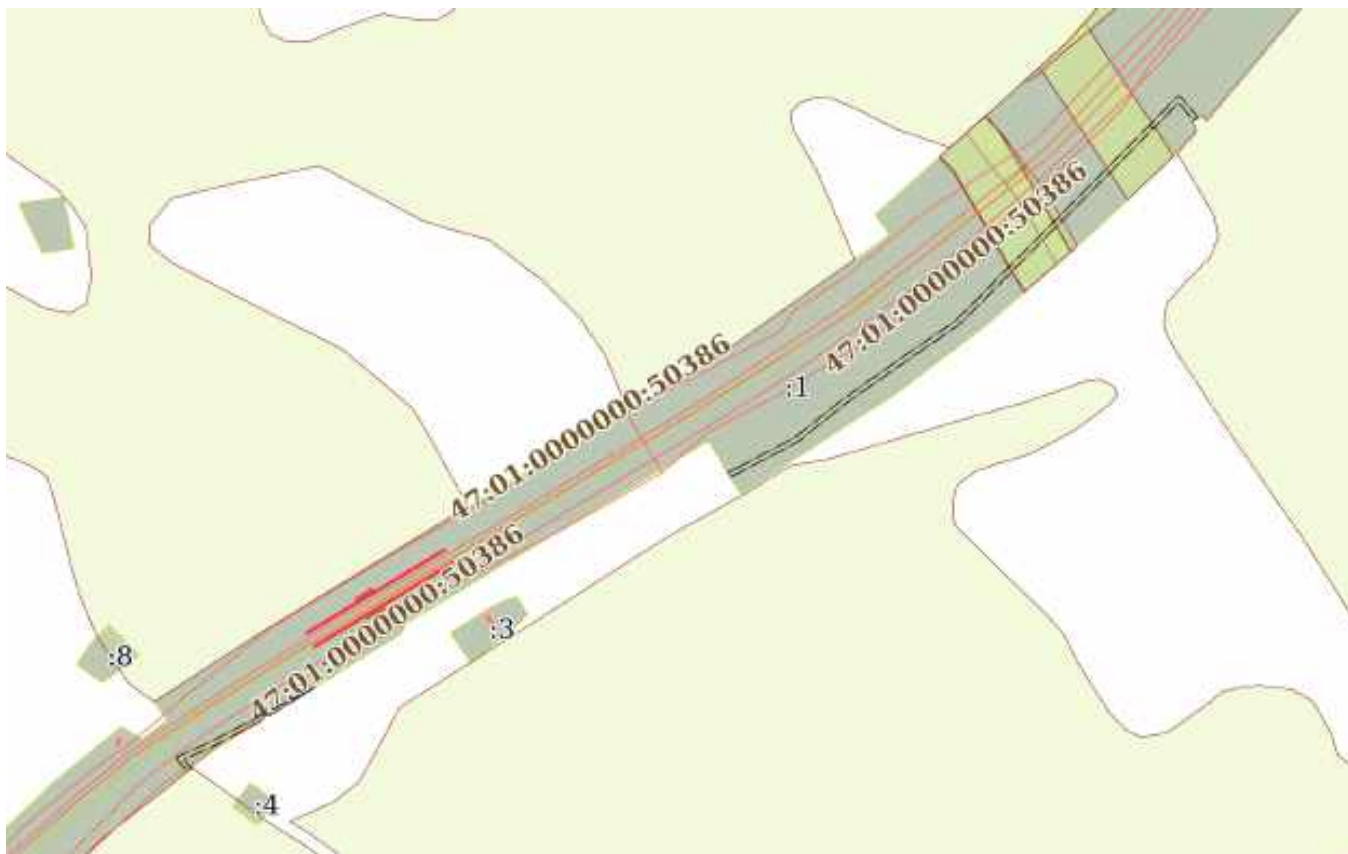
06.12.2023г. № КУВИ-001/2023-273313032

Кадастровый номер:

47:01:0000000:4(Единое землепользование)

План (чертеж, схема) части земельного участка

Учетный номер части: 47:01:0000000:4/198



Масштаб 1:6000

Условные обозначения:

ДОКУМЕНТ ПОДПИСАН
ЭЛЕКТРОННОЙ ПОДПИСЬЮ

Сертификат: 00ВВ056В7401СВ38D2В3576АСDС8425108

Владелец: ФЕДЕРАЛЬНАЯ СЛУЖБА ГОСУДАРСТВЕННОЙ

РЕГИСТРАЦИИ, КАДАСТРА И КАРТОГРАФИИ

Действителен: с 27.06.2023 по 19.09.2024

полное наименование должности

инициалы, фамилия

Земельный участок

вид объекта недвижимости

Лист № 163 раздела 4

Всего листов раздела 4: 178

Всего разделов: 7

Всего листов выписки: 1210

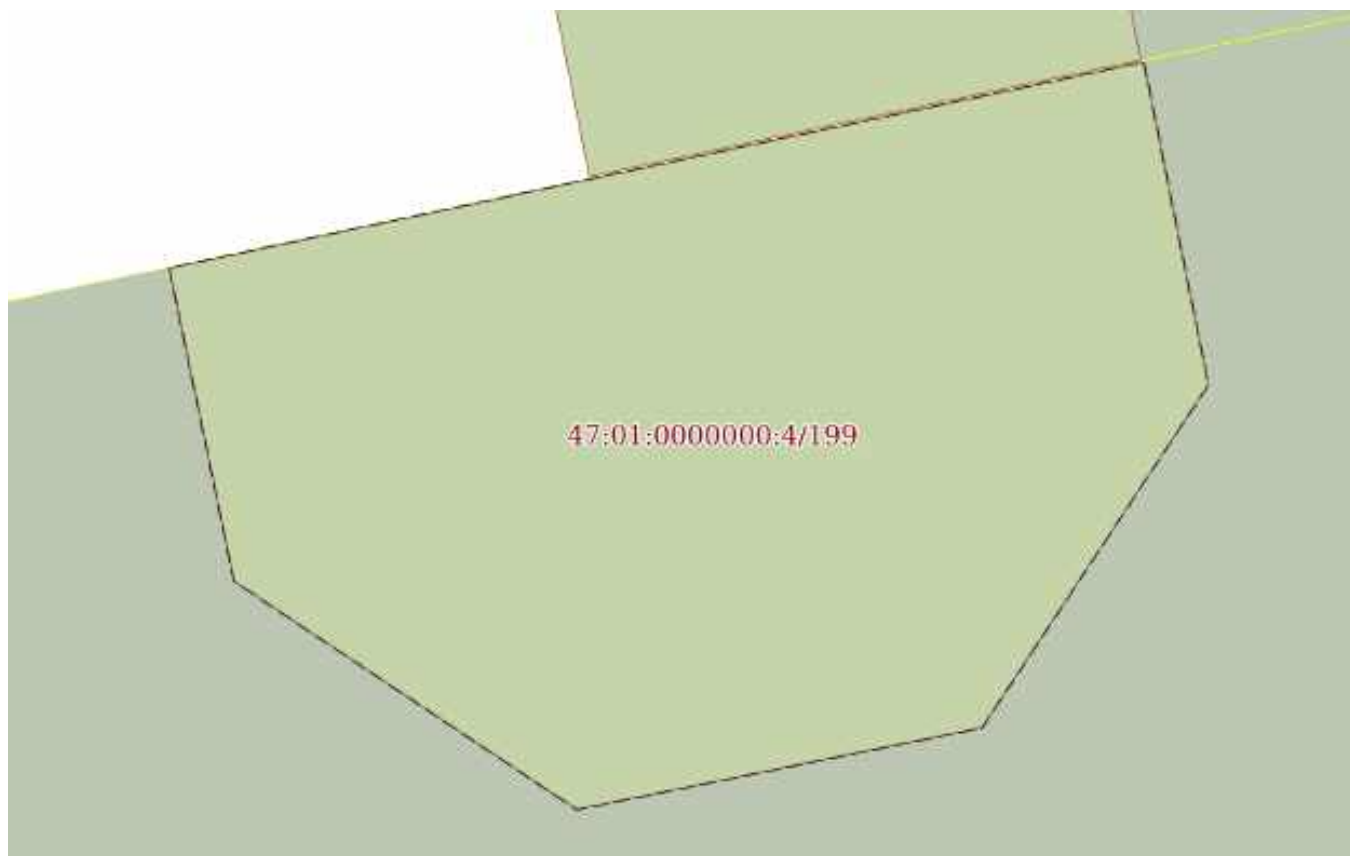
06.12.2023г. № КУВИ-001/2023-273313032

Кадастровый номер:

47:01:0000000:4(Единое землепользование)

План (чертеж, схема) части земельного участка

Учетный номер части: 47:01:0000000:4/199



Масштаб 1:30

Условные обозначения:

ДОКУМЕНТ ПОДПИСАН
ЭЛЕКТРОННОЙ ПОДПИСЬЮ

Сертификат: 00ВВ056В7401СВ38D2В3576АСDС8425108

Владелец: ФЕДЕРАЛЬНАЯ СЛУЖБА ГОСУДАРСТВЕННОЙ
РЕГИСТРАЦИИ, КАДАСТРА И КАРТОГРАФИИ
Действителен: с 27.06.2023 по 19.09.2024

полное наименование должности

инициалы, фамилия

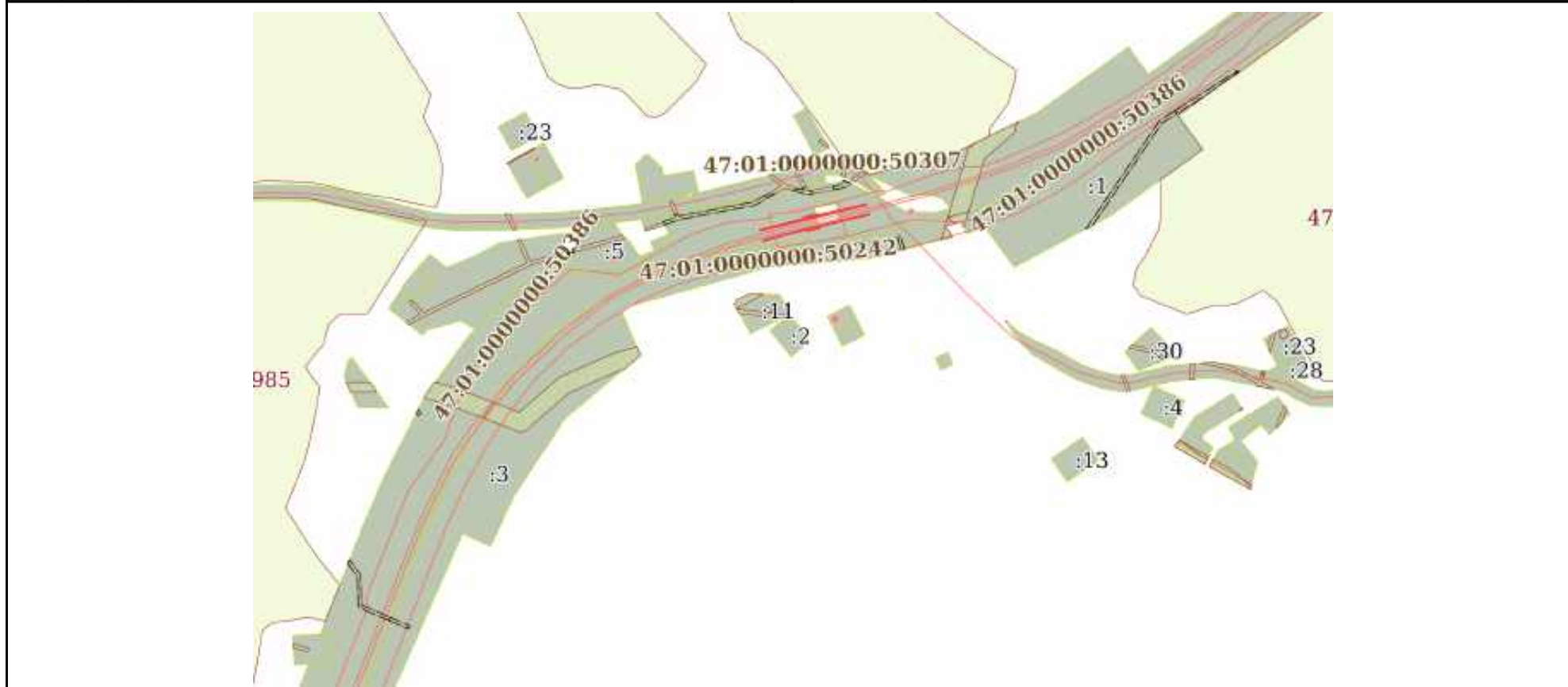
Земельный участок
вид объекта недвижимости

Лист № 164 раздела 4	Всего листов раздела 4: 178	Всего разделов: 7	Всего листов выписки: 1210
----------------------	-----------------------------	-------------------	----------------------------

06.12.2023г. № КУВИ-001/2023-273313032


Кадастровый номер: 47:01:0000000:4(Единое землепользование)

План (чертеж, схема) части земельного участка Учетный номер части: 47:01:0000000:4/200



Масштаб 1:7000 Условные обозначения:

полное наименование должности	инициалы, фамилия
-------------------------------	-------------------



**ДОКУМЕНТ ПОДПИСАН
ЭЛЕКТРОННОЙ ПОДПИСЬЮ**

Сертификат: 00ВВ056В7401СВ38D2В3576АСDС8425108
 Владелец: ФЕДЕРАЛЬНАЯ СЛУЖБА ГОСУДАРСТВЕННОЙ
 РЕГИСТРАЦИИ, КАДАСТРА И КАРТОГРАФИИ
 Действителен: с 27.06.2023 по 19.09.2024

Земельный участок

вид объекта недвижимости

Лист № 166 раздела 4

Всего листов раздела 4: 178

Всего разделов: 7

Всего листов выписки: 1210

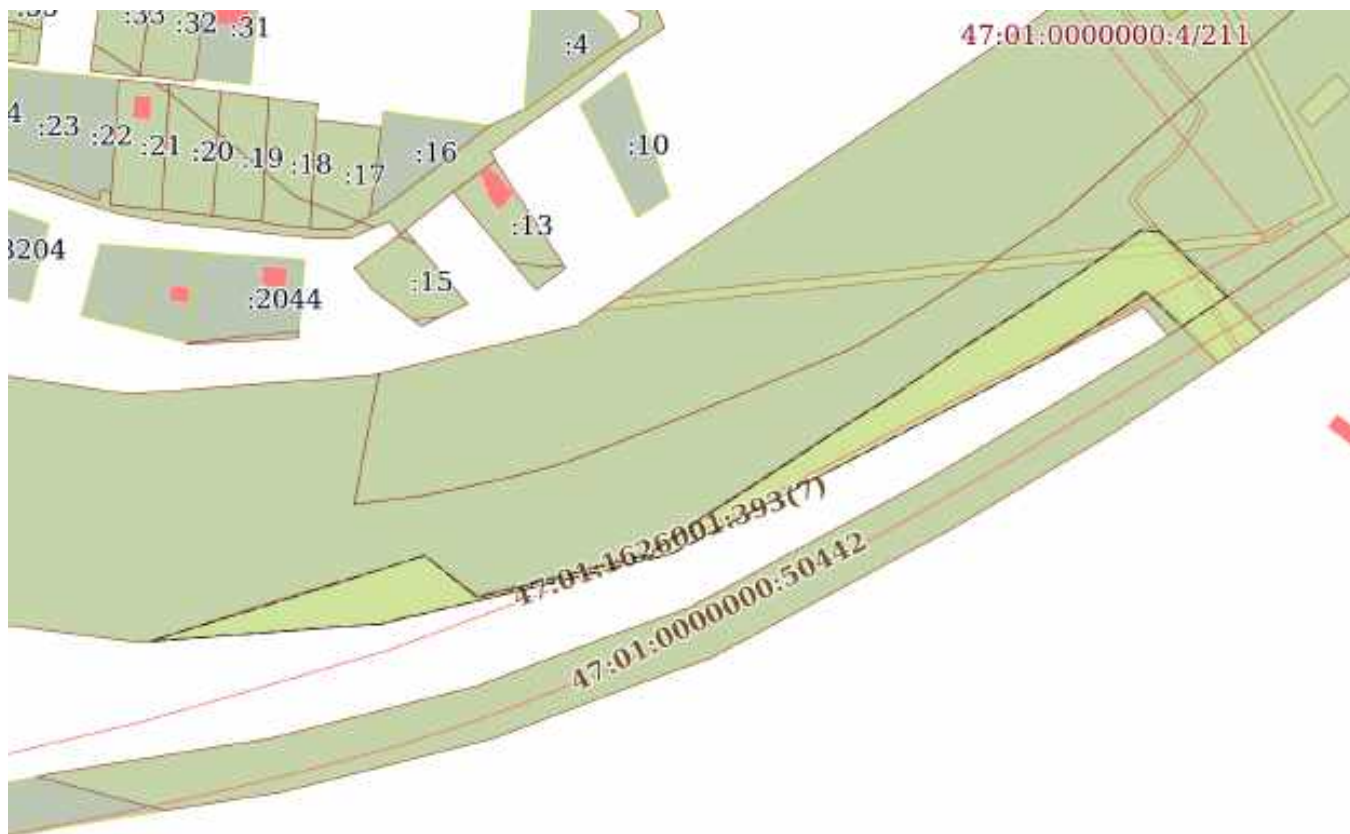
06.12.2023г. № КУВИ-001/2023-273313032

Кадастровый номер:

47:01:0000000:4(Единое землепользование)

План (чертеж, схема) части земельного участка

Учетный номер части: 47:01:0000000:4/202



Масштаб 1:3000

Условные обозначения:

ДОКУМЕНТ ПОДПИСАН
ЭЛЕКТРОННОЙ ПОДПИСЬЮ

Сертификат: 00ВВ056В7401СВ38D2В3576АСDС8425108

Владелец: ФЕДЕРАЛЬНАЯ СЛУЖБА ГОСУДАРСТВЕННОЙ

РЕГИСТРАЦИИ, КАДАСТРА И КАРТОГРАФИИ

Действителен: с 27.06.2023 по 19.09.2024

полное наименование должности

инициалы, фамилия

Земельный участок

вид объекта недвижимости

Лист № 167 раздела 4

Всего листов раздела 4: 178

Всего разделов: 7

Всего листов выписки: 1210

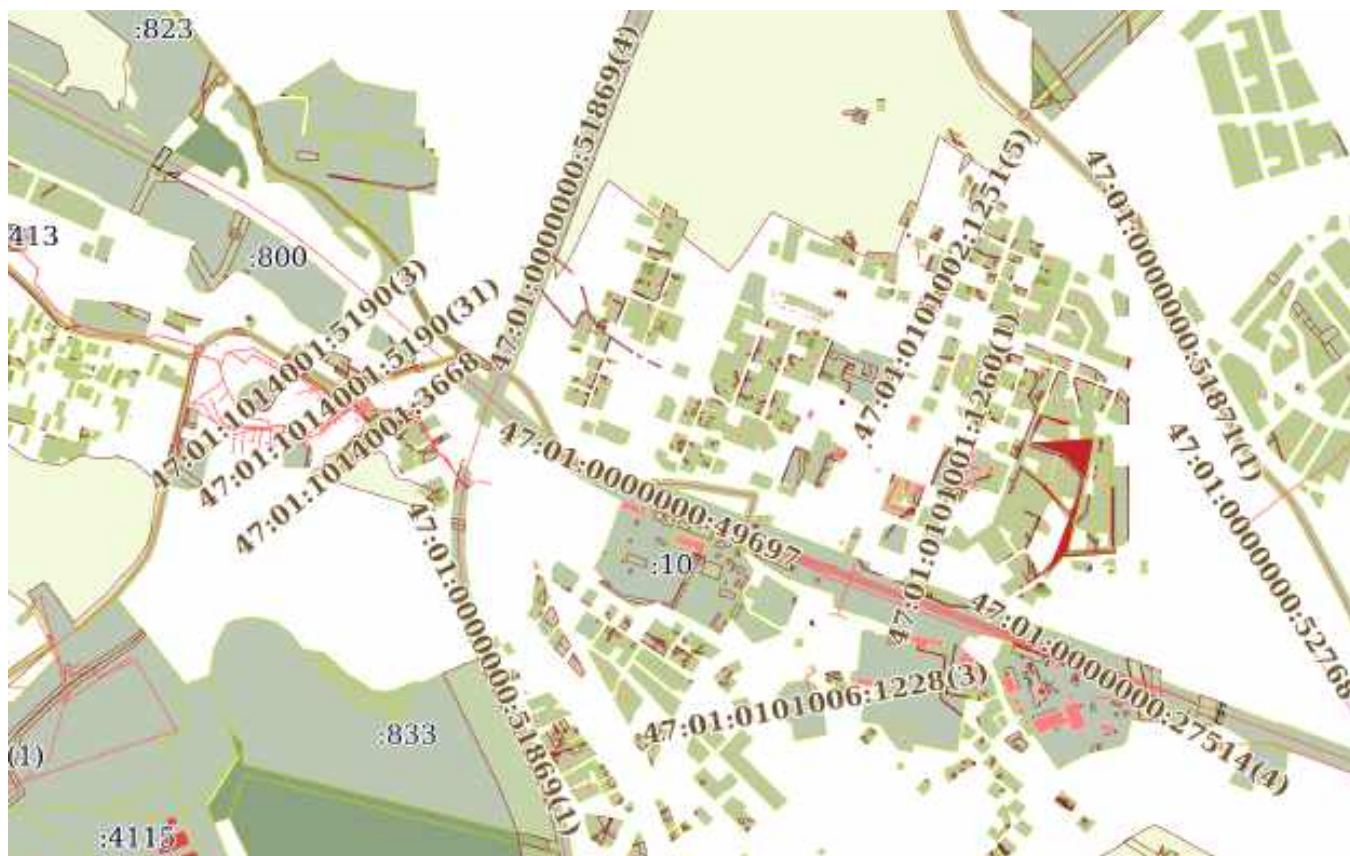
06.12.2023г. № КУВИ-001/2023-273313032

Кадастровый номер:

47:01:0000000:4(Единое землепользование)

План (чертеж, схема) части земельного участка

Учетный номер части: 47:01:0000000:4/203



Масштаб 1:20000

Условные обозначения:

ДОКУМЕНТ ПОДПИСАН
ЭЛЕКТРОННОЙ ПОДПИСЬЮ

Сертификат: 00ВВ056В7401СВ38Д2В3576АСDC8425108

Владелец: ФЕДЕРАЛЬНАЯ СЛУЖБА ГОСУДАРСТВЕННОЙ
РЕГИСТРАЦИИ, КАДАСТРА И КАРТОГРАФИИ
Действителен: с 27.06.2023 по 19.09.2024

полное наименование должности

инициалы, фамилия

Земельный участок

вид объекта недвижимости

Лист № 168 раздела 4

Всего листов раздела 4: 178

Всего разделов: 7

Всего листов выписки: 1210

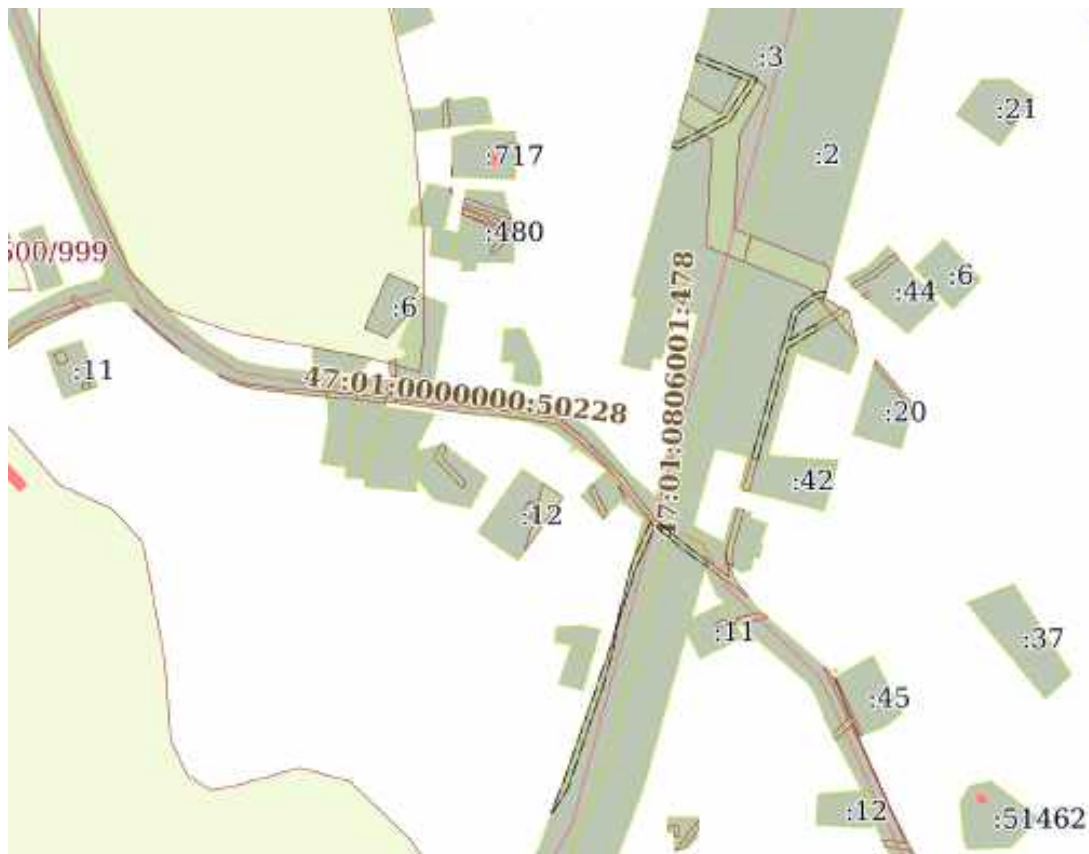
06.12.2023г. № КУВИ-001/2023-273313032

Кадастровый номер:

47:01:0000000:4(Единое землепользование)

План (чертеж, схема) части земельного участка

Учетный номер части: 47:01:0000000:4/204



Масштаб 1:6000

Условные обозначения:



ДОКУМЕНТ ПОДПИСАН
ЭЛЕКТРОННОЙ ПОДПИСЬЮ

Сертификат: 00ВВ056В7401СВ38D2В3576АСDC8425108

Владелец: ФЕДЕРАЛЬНАЯ СЛУЖБА ГОСУДАРСТВЕННОЙ

РЕГИСТРАЦИИ, КАДАСТРА И КАРТОГРАФИИ

Действителен: с 27.06.2023 по 19.09.2024

полное наименование должности

инициалы, фамилия

Земельный участок

вид объекта недвижимости

Лист № 169 раздела 4

Всего листов раздела 4: 178

Всего разделов: 7

Всего листов выписки: 1210


06.12.2023г. № КУВИ-001/2023-273313032

Кадастровый номер:

47:01:0000000:4(Единое землепользование)

План (чертеж, схема) части земельного участка

Учетный номер части: 47:01:0000000:4/205



Масштаб 1:200000

Условные обозначения:

ДОКУМЕНТ ПОДПИСАН
ЭЛЕКТРОННОЙ ПОДПИСЬЮ

Сертификат: 00ВВ056В7401СВ38D2В3576АСDС8425108

Владелец: ФЕДЕРАЛЬНАЯ СЛУЖБА ГОСУДАРСТВЕННОЙ
РЕГИСТРАЦИИ, КАДАСТРА И КАРТОГРАФИИ
Действителен: с 27.06.2023 по 19.09.2024

полное наименование должности

инициалы, фамилия

Земельный участок

вид объекта недвижимости

Лист № 170 раздела 4

Всего листов раздела 4: 178

Всего разделов: 7

Всего листов выписки: 1210

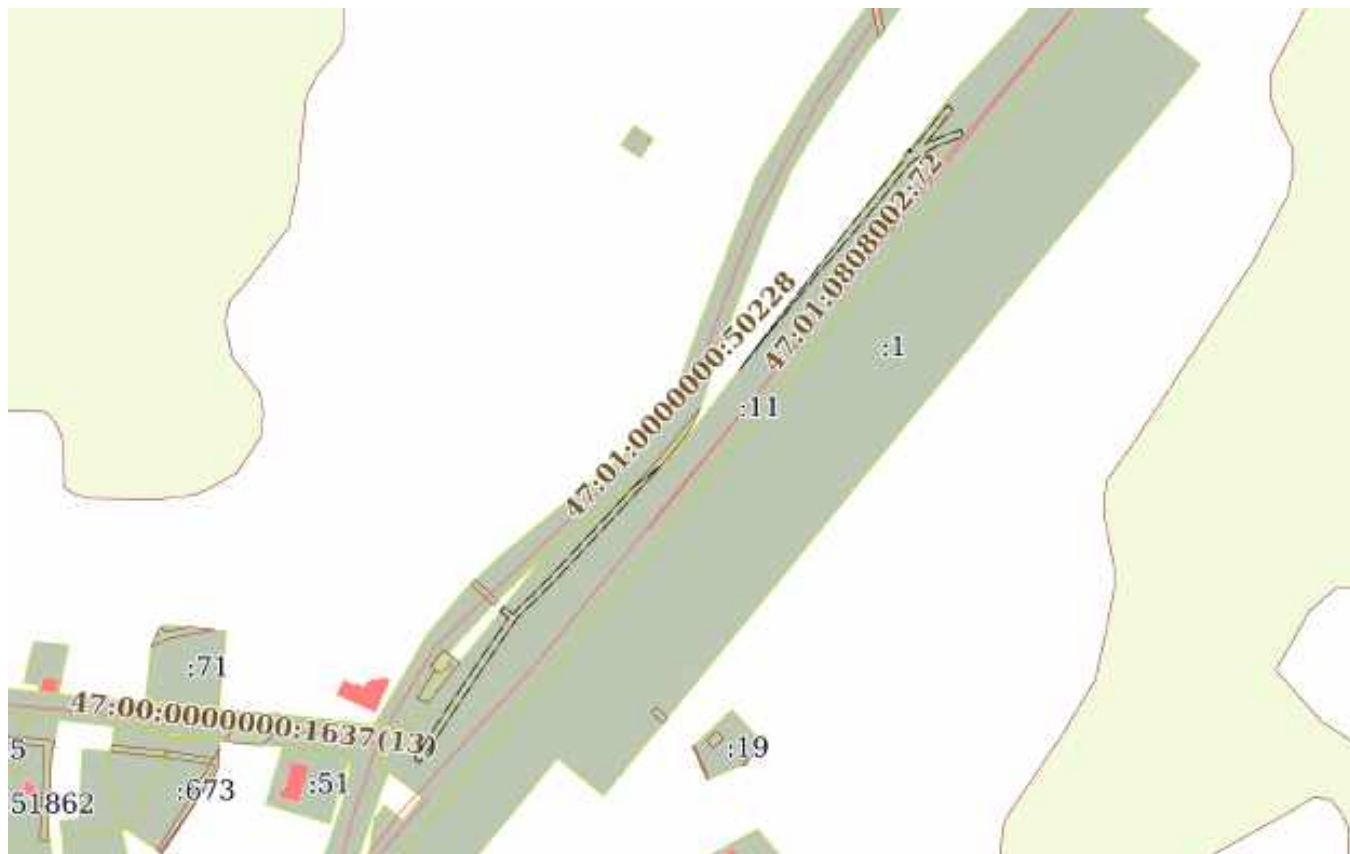
06.12.2023г. № КУВИ-001/2023-273313032

Кадастровый номер:

47:01:0000000:4(Единое землепользование)

План (чертеж, схема) части земельного участка

Учетный номер части: 47:01:0000000:4/206



Масштаб 1:5000

Условные обозначения:

ДОКУМЕНТ ПОДПИСАН
ЭЛЕКТРОННОЙ ПОДПИСЬЮ

Сертификат: 00ВВ056В7401СВ38D2В3576АСDС8425108

Владелец: ФЕДЕРАЛЬНАЯ СЛУЖБА ГОСУДАРСТВЕННОЙ
РЕГИСТРАЦИИ, КАДАСТРА И КАРТОГРАФИИ
Действителен: с 27.06.2023 по 19.09.2024

полное наименование должности

инициалы, фамилия

Земельный участок

вид объекта недвижимости

Лист № 171 раздела 4

Всего листов раздела 4: 178

Всего разделов: 7

Всего листов выписки: 1210

06.12.2023г. № КУВИ-001/2023-273313032

Кадастровый номер:

47:01:0000000:4(Единое землепользование)

План (чертеж, схема) части земельного участка

Учетный номер части: 47:01:0000000:4/207



Масштаб 1:2000

Условные обозначения:

ДОКУМЕНТ ПОДПИСАН
ЭЛЕКТРОННОЙ ПОДПИСЬЮ

Сертификат: 00ВВ056В7401СВ38D2В3576АСDC8425108

Владелец: ФЕДЕРАЛЬНАЯ СЛУЖБА ГОСУДАРСТВЕННОЙ
РЕГИСТРАЦИИ, КАДАСТРА И КАРТОГРАФИИ
Действителен: с 27.06.2023 по 19.09.2024

полное наименование должности

инициалы, фамилия

Земельный участок

вид объекта недвижимости

Лист № 172 раздела 4

Всего листов раздела 4: 178

Всего разделов: 7

Всего листов выписки: 1210

06.12.2023г. № КУВИ-001/2023-273313032

Кадастровый номер:

47:01:0000000:4(Единое землепользование)

План (чертеж, схема) части земельного участка

Учетный номер части: 47:01:0000000:4/208



Масштаб 1:2000

Условные обозначения:

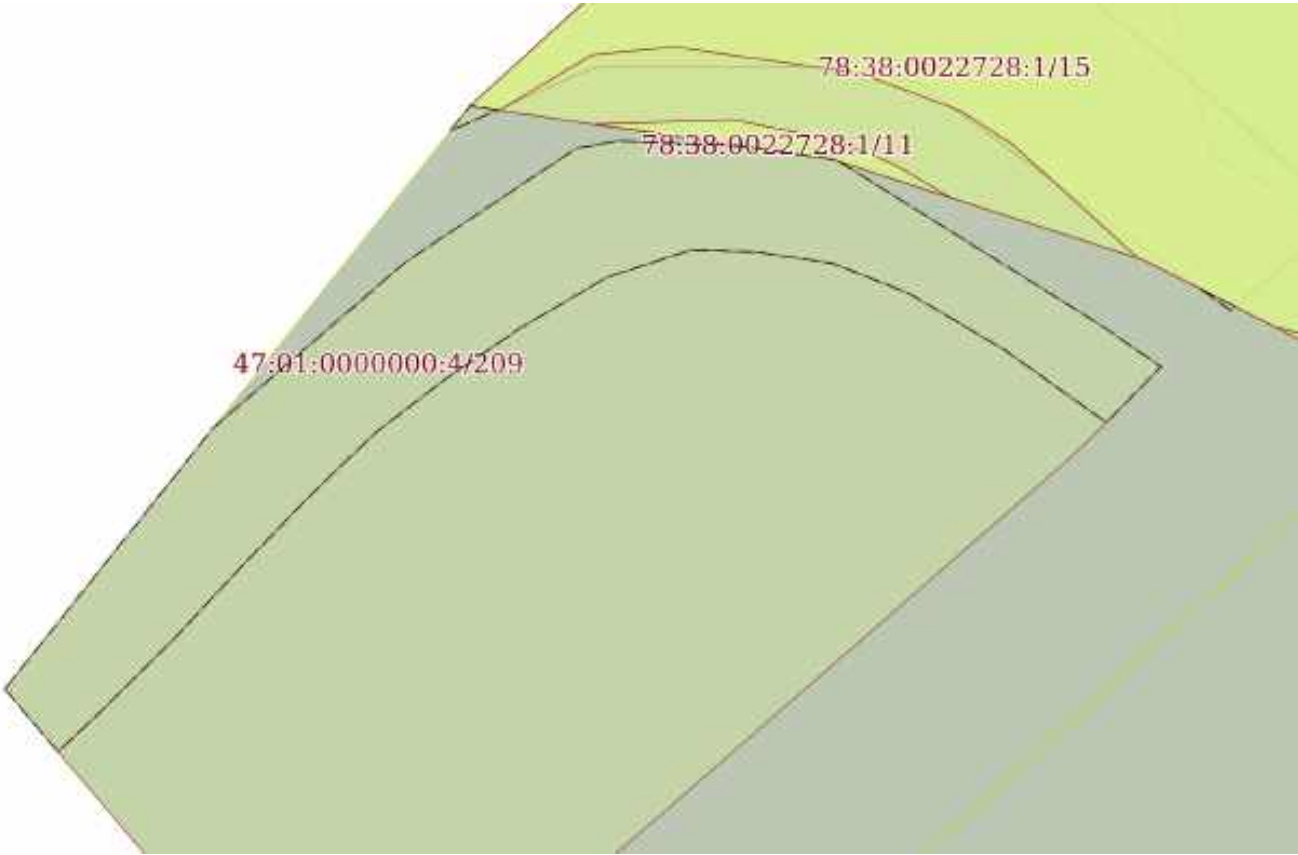
ДОКУМЕНТ ПОДПИСАН
ЭЛЕКТРОННОЙ ПОДПИСЬЮ

Сертификат: 00ВВ056В7401СВ38Д2В3576АСДС8425108

Владелец: ФЕДЕРАЛЬНАЯ СЛУЖБА ГОСУДАРСТВЕННОЙ
РЕГИСТРАЦИИ, КАДАСТРА И КАРТОГРАФИИ
Действителен: с 27.06.2023 по 19.09.2024

полное наименование должности

инициалы, фамилия

Земельный участок			
вид объекта недвижимости			
Лист № 173 раздела 4	Всего листов раздела 4: 178	Всего разделов: 7	Всего листов выписки: 1210
06.12.2023г. № КУВИ-001/2023-273313032			
Кадастровый номер:		47:01:0000000:4(Единое землепользование)	
План (чертеж, схема) части земельного участка		Учетный номер части: 47:01:0000000:4/209	
			
Масштаб 1:700	Условные обозначения:		

полное наименование должности	 ДОКУМЕНТ ПОДПИСАН ЭЛЕКТРОННОЙ ПОДПИСЬЮ	инициалы, фамилия
	Сертификат: 00ВВ056В7401СВ38D2В3576АСDC8425108 Владелец: ФЕДЕРАЛЬНАЯ СЛУЖБА ГОСУДАРСТВЕННОЙ РЕГИСТРАЦИИ, КАДАСТРА И КАРТОГРАФИИ Действителен: с 27.06.2023 по 19.09.2024	

Земельный участок

вид объекта недвижимости

Лист № 174 раздела 4

Всего листов раздела 4: 178

Всего разделов: 7

Всего листов выписки: 1210

06.12.2023г. № КУВИ-001/2023-273313032

Кадастровый номер:

47:01:0000000:4(Единое землепользование)

План (чертеж, схема) части земельного участка

Учетный номер части: 47:01:0000000:4/210



Масштаб 1:4000

Условные обозначения:



ДОКУМЕНТ ПОДПИСАН
ЭЛЕКТРОННОЙ ПОДПИСЬЮ

Сертификат: 00ВВ056В7401СВ38D2В3576АСDС8425108

Владелец: ФЕДЕРАЛЬНАЯ СЛУЖБА ГОСУДАРСТВЕННОЙ
РЕГИСТРАЦИИ, КАДАСТРА И КАРТОГРАФИИ
Действителен: с 27.06.2023 по 19.09.2024

полное наименование должности

инициалы, фамилия

Земельный участок
вид объекта недвижимости

Лист № 176 раздела 4	Всего листов раздела 4: 178	Всего разделов: 7	Всего листов выписки: 1210
----------------------	-----------------------------	-------------------	----------------------------

06.12.2023г. № КУВИ-001/2023-273313032

Кадастровый номер: 47:01:0000000:4(Единое землепользование)

План (чертеж, схема) части земельного участка Учетный номер части: 47:01:0000000:4/212



Масштаб 1:400 Условные обозначения:

полное наименование должности	инициалы, фамилия
-------------------------------	-------------------



**ДОКУМЕНТ ПОДПИСАН
ЭЛЕКТРОННОЙ ПОДПИСЬЮ**

Сертификат: 00ВВ056В7401СВ38D2В3576АСDС8425108
 Владелец: ФЕДЕРАЛЬНАЯ СЛУЖБА ГОСУДАРСТВЕННОЙ
 РЕГИСТРАЦИИ, КАДАСТРА И КАРТОГРАФИИ
 Действителен: с 27.06.2023 по 19.09.2024

Земельный участок

вид объекта недвижимости

Лист № 177 раздела 4

Всего листов раздела 4: 178

Всего разделов: 7

Всего листов выписки: 1210

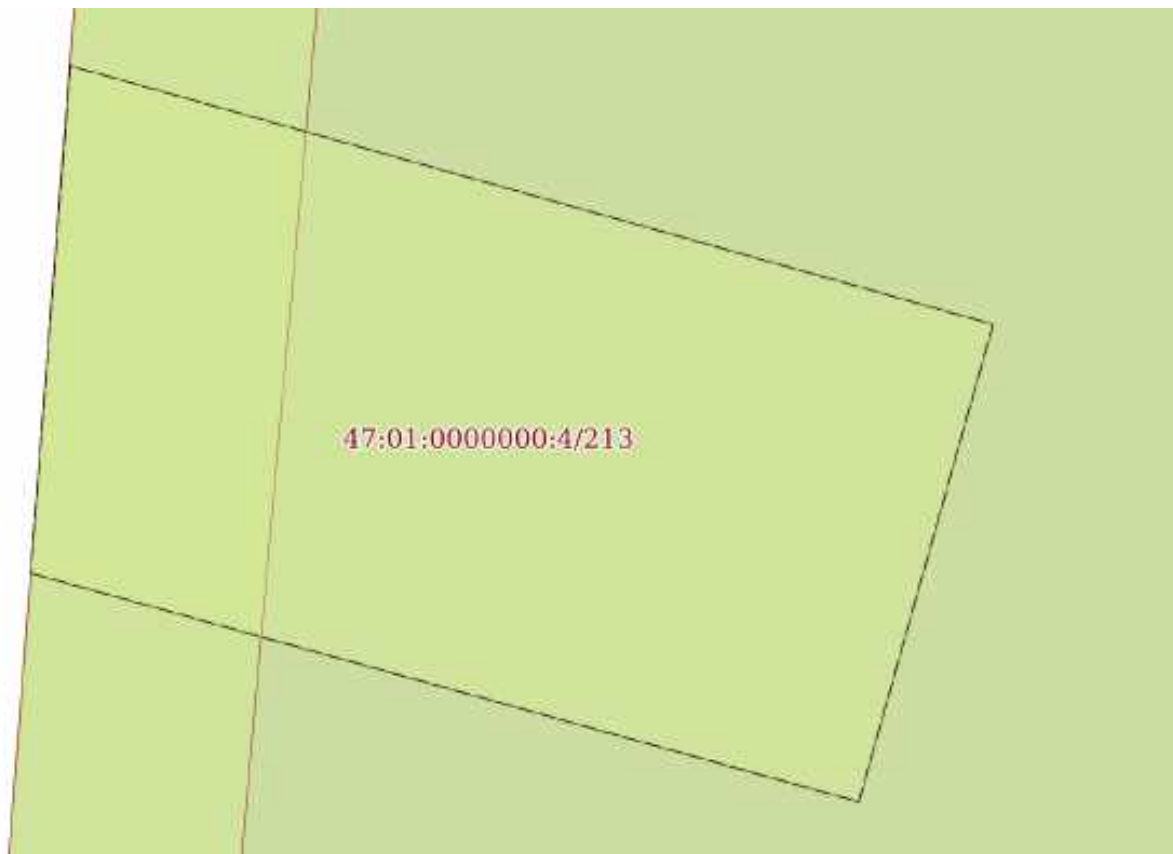
06.12.2023г. № КУВИ-001/2023-273313032

Кадастровый номер:

47:01:0000000:4(Единое землепользование)

План (чертеж, схема) части земельного участка

Учетный номер части: 47:01:0000000:4/213



Масштаб 1:30

Условные обозначения:

ДОКУМЕНТ ПОДПИСАН
ЭЛЕКТРОННОЙ ПОДПИСЬЮ

Сертификат: 00ВВ056В7401СВ38D2В3576АСDС8425108

Владелец: ФЕДЕРАЛЬНАЯ СЛУЖБА ГОСУДАРСТВЕННОЙ
РЕГИСТРАЦИИ, КАДАСТРА И КАРТОГРАФИИ
Действителен: с 27.06.2023 по 19.09.2024

ПОЛНОЕ НАИМЕНОВАНИЕ ДОЛЖНОСТИ

инициалы, фамилия

Земельный участок

вид объекта недвижимости

Лист № 178 раздела 4

Всего листов раздела 4: 178

Всего разделов: 7

Всего листов выписки: 1210

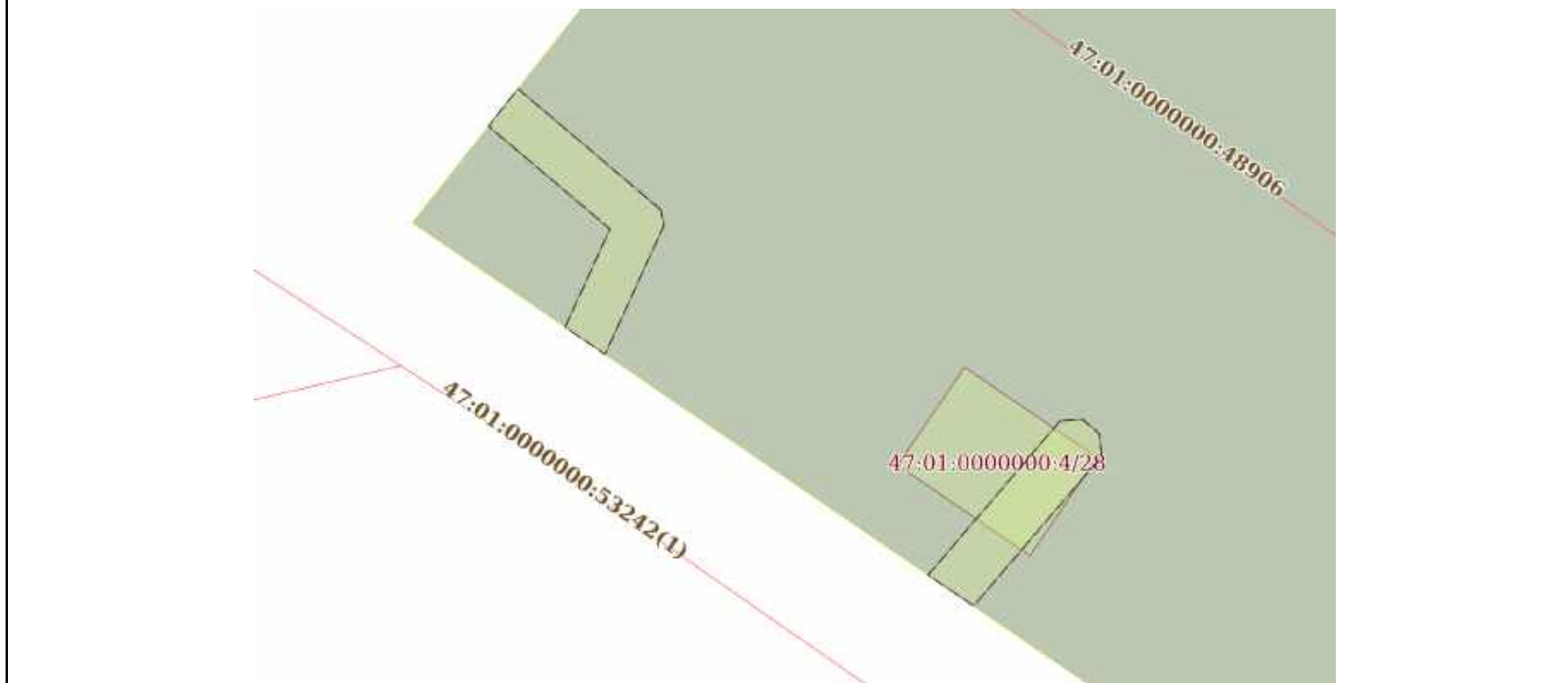
06.12.2023г. № КУВИ-001/2023-273313032

Кадастровый номер:

47:01:0000000:4(Единое землепользование)

План (чертеж, схема) части земельного участка

Учетный номер части: 47:01:0000000:4/214



Масштаб 1:500

Условные обозначения:

ДОКУМЕНТ ПОДПИСАН
ЭЛЕКТРОННОЙ ПОДПИСЬЮ

Сертификат: 00ВВ056В7401СВ38D2В3576АСDС8425108

Владелец: ФЕДЕРАЛЬНАЯ СЛУЖБА ГОСУДАРСТВЕННОЙ
РЕГИСТРАЦИИ, КАДАСТРА И КАРТОГРАФИИ
Действителен: с 27.06.2023 по 19.09.2024

полное наименование должности

инициалы, фамилия

Выписка из Единого государственного реестра недвижимости об объекте недвижимости
Сведения о частях земельного участка

Земельный участок			
вид объекта недвижимости			
Лист № 1 раздела 4.1	Всего листов раздела 4.1: 81	Всего разделов: 7	Всего листов выписки: 1210
06.12.2023г. № КУВИ-001/2023-273313032			
Кадастровый номер:		47:01:0000000:4(Единое землепользование)	

Учетный номер части	Площадь, м2	Содержание ограничения в использовании или ограничения права на объект недвижимости или обременения объекта недвижимости
1	2	3
47:01:0000000:4/1	65	вид ограничения (обременения): аренда; Срок действия: не установлен; Содержание ограничения (обременения): Субаренда ИП Агакишиев. Под размещение торгового павильона
47:01:0000000:4/2	4031.6	данные отсутствуют
47:01:0000000:4/3	89.66	данные отсутствуют
47:01:0000000:4/4	41.09	данные отсутствуют
47:01:0000000:4/5	1710.94	данные отсутствуют
47:01:0000000:4/6	126.88	данные отсутствуют
47:01:0000000:4/7	14.37	данные отсутствуют
47:01:0000000:4/8	410.1	данные отсутствуют
47:01:0000000:4/9	11.8	данные отсутствуют
47:01:0000000:4/10	19.42	данные отсутствуют
47:01:0000000:4/11	7270.43	данные отсутствуют
47:01:0000000:4/12	840.79	данные отсутствуют
47:01:0000000:4/13	19.28	данные отсутствуют
47:01:0000000:4/14	196.26	данные отсутствуют
47:01:0000000:4/15	131.51	данные отсутствуют
47:01:0000000:4/16	92.79	данные отсутствуют
47:01:0000000:4/17	189.91	данные отсутствуют
47:01:0000000:4/18	83.4	данные отсутствуют
47:01:0000000:4/19	2358.08	данные отсутствуют
47:01:0000000:4/20	360.72	данные отсутствуют
47:01:0000000:4/21	590.77	данные отсутствуют
47:01:0000000:4/22	95.18	данные отсутствуют
47:01:0000000:4/23	33.33	данные отсутствуют

полное наименование должности	 ДОКУМЕНТ ПОДПИСАН ЭЛЕКТРОННОЙ ПОДПИСЬЮ	инициалы, фамилия
	Сертификат: 00BV056V7401CB38D2B3576ACDC8425108 Владелец: ФЕДЕРАЛЬНАЯ СЛУЖБА ГОСУДАРСТВЕННОЙ РЕГИСТРАЦИИ, КАДАСТРА И КАРТОГРАФИИ Действителен: с 27.06.2023 по 19.09.2024	

Земельный участок		
вид объекта недвижимости		
Лист № 2 раздела 4.1	Всего листов раздела 4.1: 81	Всего разделов: 7
Всего листов выписки: 1210		
06.12.2023г. № КУВИ-001/2023-273313032		
Кадастровый номер:		47:01:0000000:4(Единое землепользование)
47:01:0000000:4/24	4956.07	данные отсутствуют
47:01:0000000:4/25	397.91	данные отсутствуют
47:01:0000000:4/26	2522.87	данные отсутствуют
47:01:0000000:4/27	146	вид ограничения (обременения): аренда; Срок действия: не установлен; реквизиты документа-основания: договор субаренды земельного участка (части земельного участка) от 01.04.2013 № № ЦРИ/4/СА/5063/13/000449 выдан: Открытое акционерное общество "Российские железные дороги"; Содержание ограничения (обременения): Часть земельного участка сформированная для дальнейшего заключения договора аренды (субаренды) между ОАО "Российские железные дороги" и ООО "Русские Башни", под размещение антенно-мачтовых сооружений для установки телекоммуникационного оборудования.
47:01:0000000:4/28	135	вид ограничения (обременения): аренда; Срок действия: не установлен; реквизиты документа-основания: договор субаренды земельного участка (части земельного участка) от 01.04.2013 № № ЦРИ/4/СА/5063/13/000445 выдан: Открытое акционерное общество "Российские железные дороги"; Содержание ограничения (обременения): Часть земельного участка сформированная для дальнейшего заключения договора аренды (субаренды) между ОАО "Российские железные дороги" и ООО "Русские Башни", под размещение антенно-мачтовых сооружений для установки телекоммуникационного оборудования.
47:01:0000000:4/29	135	вид ограничения (обременения): аренда; Срок действия: не установлен; реквизиты документа-основания: договор субаренды земельного участка (части земельного участка) от 01.04.2013 № № ЦРИ/4/СА/5063/13/000446 выдан: Открытое акционерное общество "Российские железные дороги"; Содержание ограничения (обременения): Часть земельного участка сформированная для дальнейшего заключения договора аренды (субаренды) между ОАО "Российские железные дороги" и ООО "Русские Башни", под размещение антенно-мачтовых сооружений для установки телекоммуникационного оборудования.
47:01:0000000:4/30	135	вид ограничения (обременения): аренда; Срок действия: не установлен; реквизиты документа-основания: договор субаренды земельного участка (части земельного участка) от 01.04.2013 № № ЦРИ/4/СА/5063/13/000443 выдан: Открытое акционерное общество "Российские железные дороги"; Содержание ограничения (обременения): Часть земельного участка сформированная для дальнейшего заключения договора аренды (субаренды) между ОАО "Российские железные дороги" и ООО "Русские Башни", под размещение антенно-мачтовых сооружений для установки телекоммуникационного оборудования.
47:01:0000000:4/31	135	вид ограничения (обременения): аренда; Срок действия: не установлен; реквизиты документа-основания: договор субаренды земельного участка (части земельного участка) от 01.04.2013 № № ЦРИ/4/СА/5063/13/000448 выдан: Открытое акционерное общество "Российские железные дороги"; Содержание ограничения (обременения): Часть земельного участка сформированная для дальнейшего заключения договора аренды (субаренды) между ОАО "Российские железные дороги" и ООО "Русские Башни", под размещение антенно-мачтовых сооружений для установки телекоммуникационного оборудования.
47:01:0000000:4/32	135	вид ограничения (обременения): аренда; Срок действия: не установлен; реквизиты документа-основания: договор субаренды земельного участка (части земельного участка) от 01.04.2013 № № ЦРИ/4/СА/5063/13/000447 выдан: Открытое акционерное



ДОКУМЕНТ ПОДПИСАН
ЭЛЕКТРОННОЙ ПОДПИСЬЮ

Сертификат: 00BV056B7401CB38D2B3576ACDC8425108

Владелец: ФЕДЕРАЛЬНАЯ СЛУЖБА ГОСУДАРСТВЕННОЙ
РЕГИСТРАЦИИ, КАДАСТРА И КАРТОГРАФИИ
Действителен: с 27.06.2023 по 19.09.2024

полное наименование должности

инициалы, фамилия

Земельный участок			
вид объекта недвижимости			
Лист № 3 раздела 4.1	Всего листов раздела 4.1: 81	Всего разделов: 7	Всего листов выписки: 1210
06.12.2023г. № КУВИ-001/2023-273313032			
Кадастровый номер:		47:01:0000000:4(Единое землепользование)	
		общество "Российские железные дороги"; Содержание ограничения (обременения): Часть земельного участка сформированная для дальнейшего заключения договора аренды (субаренды) между ОАО "Российские железные дороги" и ООО "Русские Башни", под размещение антенно-мачтовых сооружений для установки телекоммуникационного оборудования.	
47:01:0000000:4/33	256	вид ограничения (обременения): аренда; Срок действия: не установлен; реквизиты документа-основания: договор субаренды земельного участка (части земельного участка) от 01.11.2012 № № ЦРИ/4/СА/5063/12/002877 выдан: Открытое акционерное общество "Российские железные дороги"; Содержание ограничения (обременения): Часть земельного участка сформированная для дальнейшего заключения договора аренды (субаренды) между ОАО "Российские железные дороги" и ООО "Русские Башни", под размещение антенно-мачтовых сооружений для установки телекоммуникационного оборудования.	
47:01:0000000:4/34	135	вид ограничения (обременения): аренда; Срок действия: не установлен; реквизиты документа-основания: договор субаренды земельного участка (части земельного участка) от 01.04.2013 № № ЦРИ/4/СА/5063/13/000440 выдан: Открытое акционерное общество "Российские железные дороги"; Содержание ограничения (обременения): Часть земельного участка сформированная для дальнейшего заключения договора аренды (субаренды) между ОАО "Российские железные дороги" и ООО "Русские Башни", под размещение антенно-мачтовых сооружений для установки телекоммуникационного оборудования.	
47:01:0000000:4/35	256	вид ограничения (обременения): аренда; Срок действия: не установлен; реквизиты документа-основания: соглашение о передаче прав и обязанностей по договору субаренды земельного участка (части земельного участка) № ЦРИ/4/СА/1818/11/001016 от 01.08.2011 от 01.05.2012 № б.н. выдан: Открытое акционерное общество "Российские железные дороги"; договор субаренды земельного участка (части земельного участка) от 01.08.2011 № ЦРИ/4/СА/1818/11/001016 выдан: Открытое акционерное общество "Российские железные дороги"; Содержание ограничения (обременения): Часть земельного участка, сформированная для дальнейшего заключения договора аренды (субаренды) между ОАО "Российские железные дороги" и ООО "Русские Башни", под размещение антенно-мачтовых сооружений для установки телекоммуникационного оборудования под размещение антенно-мачтовых сооружений для установки телекоммуникационного оборудования	
47:01:0000000:4/36	135	вид ограничения (обременения): аренда; Срок действия: не установлен; реквизиты документа-основания: дополнительное соглашение к договору субаренды № ЦРИ/4/СА/5063/13/000441 от 01.04.2013 г. земельного участка (части земельного участка) площадью 135 кв.м., по адресу: Ленинградская область, Выборгский район, в районе ж.д. ст. Пригородная от 01.07.2014 № 1 выдан: Открытое акционерное общество "Российские железные дороги"; договор субаренды земельного участка (части земельного участка) от 01.04.2013 № ЦРИ/4/СА/5063/13/000441 выдан: Открытое акционерное общество "Российские железные дороги"; Содержание ограничения (обременения): Часть земельного участка сформированная для дальнейшего заключения договора аренды (субаренды) между ОАО "Российские железные дороги" и ООО "Русские Башни", под размещение антенно-мачтовых сооружений для установки телекоммуникационного оборудования.	
47:01:0000000:4/37	3273	вид ограничения (обременения): прочие ограничения прав и обременения объекта недвижимости; Срок действия: не	



ДОКУМЕНТ ПОДПИСАН
ЭЛЕКТРОННОЙ ПОДПИСЬЮ

Сертификат: 00BV056B7401CB38D2B3576ACDC8425108

Владелец: ФЕДЕРАЛЬНАЯ СЛУЖБА ГОСУДАРСТВЕННОЙ
РЕГИСТРАЦИИ, КАДАСТРА И КАРТОГРАФИИ
Действителен: с 27.06.2023 по 19.09.2024

полное наименование должности

инициалы, фамилия

Земельный участок			
вид объекта недвижимости			
Лист № 4 раздела 4.1	Всего листов раздела 4.1: 81	Всего разделов: 7	Всего листов выписки: 1210
06.12.2023г. № КУВИ-001/2023-273313032			
Кадастровый номер:		47:01:0000000:4(Единое землепользование)	
		установлен; реквизиты документа-основания: постановление администрации МО "Выборгский район" Ленинградской области от 19.12.2013 № №7691 выдан: Администрация МО "Выборгский район" Ленинградской области; Содержание ограничения (обременения): под строительство тяговой подстанции "Попово" с внешним электроснабжением	
47:01:0000000:4/38	3751	вид ограничения (обременения): прочие ограничения прав и обременения объекта недвижимости; Срок действия: не установлен; реквизиты документа-основания: постановление администрации МО "Выборгский район" Ленинградской области от 19.12.2013 № №7691 выдан: Администрация МО "Выборгский район" Ленинградской области; Содержание ограничения (обременения): под строительство тяговой подстанции "Попово" с внешним электроснабжением	
47:01:0000000:4/39	3014	вид ограничения (обременения): прочие ограничения прав и обременения объекта недвижимости; Срок действия: не установлен; реквизиты документа-основания: постановление администрации МО "Выборгский район" Ленинградской области от 19.12.2013 № №7691 выдан: Администрация МО "Выборгский район" Ленинградской области; Содержание ограничения (обременения): под строительство тяговой подстанции "Попово" с внешним электроснабжением	
47:01:0000000:4/40	192	вид ограничения (обременения): аренда; Срок действия: не установлен; реквизиты документа-основания: дополнительное соглашение к договору субаренды № ЦРИ/4/СА/5063/13/000444 от 01.04.2013 г. земельного участка (части земельного участка) по адресу: Ленинградская область, Выборгский район, в районе ж.д. пл. Лейпясую от 01.07.2014 № 1 выдан: Открытое акционерное общество "Российские железные дороги"; договор субаренды земельного участка (части земельного участка) от 01.04.2013 № ЦРИ/4/СА/5063/13/000444 выдан: Открытое акционерное общество "Российские железные дороги"; Содержание ограничения (обременения): Часть земельного участка сформированная для дальнейшего заключения договора аренды (субаренды) между ОАО "Российские железные дороги" и ООО "Русские Башни", для размещения антенно-мачтовых сооружений для установки телекоммуникационного оборудования.	
47:01:0000000:4/41	256	вид ограничения (обременения): аренда; Срок действия: не установлен; реквизиты документа-основания: договор субаренды земельного участка (части земельного участка) от 01.08.2011 № ЦРИ/4/СА/1818/11/000970; Содержание ограничения (обременения): Часть земельного участка формируется в целях передачи в субаренду	
47:01:0000000:4/42	2706	вид ограничения (обременения): ограничения прав на земельный участок, предусмотренные статьей 56 Земельного кодекса Российской Федерации; Срок действия: не установлен; реквизиты документа-основания: распоряжение Правительства Ленинградской области от 05.02.2015 № 35-р выдан: Правительство Ленинградской области; Содержание ограничения (обременения): Ограничения в использовании объектов недвижимости в границах охранной зоны указаны в Постановлении Правительства РФ №878 от 20.11.2000г. «Об утверждении правил охраны газораспределительных сетей»; Реестровый номер границы: 47.01.2.213	
47:01:0000000:4/43	60	вид ограничения (обременения): ограничения прав на земельный участок, предусмотренные статьей 56 Земельного кодекса Российской Федерации; Срок действия: не установлен; реквизиты документа-основания: карта (план) объекта	



ДОКУМЕНТ ПОДПИСАН
ЭЛЕКТРОННОЙ ПОДПИСЬЮ

Сертификат: 00ВВ056В7401СВ38Д2В3576АСДС8425108

Владелец: ФЕДЕРАЛЬНАЯ СЛУЖБА ГОСУДАРСТВЕННОЙ
РЕГИСТРАЦИИ, КАДАСТРА И КАРТОГРАФИИ
Действителен: с 27.06.2023 по 19.09.2024

полное наименование должности

инициалы, фамилия

Земельный участок			
вид объекта недвижимости			
Лист № 5 раздела 4.1	Всего листов раздела 4.1: 81	Всего разделов: 7	Всего листов выписки: 1210
06.12.2023г. № КУВИ-001/2023-273313032			
Кадастровый номер:		47:01:0000000:4(Единое землепользование)	
		землеустройства от 26.05.2014 № 499/2014 выдан: Управление Росреестра по Ленинградской области; Содержание ограничения (обременения): Ограничения: на территории охранной зоны запрещено осуществление любых действий, которые могут нарушить безопасную работу объектов электросетевого хозяйства, в том числе привести к их повреждению или уничтожению, и (или) повлечь причинение вреда жизни, здоровью граждан и имуществу физических или юридических лиц, а также повлечь нанесение экологического ущерба (Правила установления охранных зон объектов электросетевого хозяйства и особых условий использования земельных участков, расположенных в границах таких зон, утвержденные Постановлением Правительства РФ от 24.02.2009 г. № 160); Реестровый номер границы: 47.01.2.192	
47:01:0000000:4/44	5824	вид ограничения (обременения): ограничения прав на земельный участок, предусмотренные статьей 56 Земельного кодекса Российской Федерации; Срок действия: не установлен; реквизиты документа-основания: карта (план) от 08.08.2011 № 1 выдан: Управление Росреестра по Ленинградской области; Содержание ограничения (обременения): Объект землеустройства, охранная зона линии электропередач ВЛ 10кВ, предусматривает определенные ограничения использования территории, которые регламентируются Постановлением Правительства РФ от 24 февраля 2009г.№160 «О порядке установления охранных зон объектов электросетевого хозяйства и особых условиях использования земельных участков, расположенных в границах таких зон».; Реестровый номер границы: 47.01.2.1	
47:01:0000000:4/45	4596	вид ограничения (обременения): ограничения прав на земельный участок, предусмотренные статьей 56 Земельного кодекса Российской Федерации; Срок действия: не установлен; реквизиты документа-основания: карта (план) от 03.05.2012 № 76022 выдан: Выборгский отдел Управления Росреестра по Ленинградской области; Содержание ограничения (обременения): Объект землеустройства, охранная зона существующей линии ВЛ-110 кВ (СОВ-3, СОВ-4), предназначена для обслуживания трубопровода и предусматривает определенные ограничения использования территории, которые регламентируются "Правилами охраны магистральных трубопроводов" , утвержденными Постановлением Госгортехнадзора России №9 от 24.04.1992 г. и Приказом Минэнерго России от 29.04.1992 г.; Реестровый номер границы: 47.01.2.11	
47:01:0000000:4/46	2544	вид ограничения (обременения): ограничения прав на земельный участок, предусмотренные статьей 56 Земельного кодекса Российской Федерации; Срок действия: не установлен; реквизиты документа-основания: карта (план) от 26.09.2012 № 37322 выдан: Выборгский отдел Управления Росреестра по Ленинградской области; Содержание ограничения (обременения): Объект землеустройства, охранная зона ВЛ 35 кВ , предусматривает определенные ограничения использования территории, которые регламентируются Постановлением Совета Министров СССР от 26 марта 1984г.№255 " Об утверждении правил охраны электрических сетей напряжением свыше 1000 Вольт "; Реестровый номер границы: 47.01.2.12	
47:01:0000000:4/48	2947	вид ограничения (обременения): ограничения прав на земельный участок, предусмотренные статьей 56 Земельного кодекса Российской Федерации; Срок действия: не установлен; реквизиты документа-основания: карта (план) от 26.09.2012 № 37949 выдан: Управление Росреестра по Ленинградской области. Выборгский отдел; Содержание ограничения (обременения): Объект	

полное наименование должности	 ДОКУМЕНТ ПОДПИСАН ЭЛЕКТРОННОЙ ПОДПИСЬЮ	инициалы, фамилия
	Сертификат: 00ВВ056В7401СВ38D2В3576АСDC8425108 Владелец: ФЕДЕРАЛЬНАЯ СЛУЖБА ГОСУДАРСТВЕННОЙ РЕГИСТРАЦИИ, КАДАСТРА И КАРТОГРАФИИ Действителен: с 27.06.2023 по 19.09.2024	

Земельный участок			
вид объекта недвижимости			
Лист № 6 раздела 4.1	Всего листов раздела 4.1: 81	Всего разделов: 7	Всего листов выписки: 1210
06.12.2023г. № КУВИ-001/2023-273313032			
Кадастровый номер:		47:01:0000000:4(Единое землепользование)	
		землеустройства, охранная зона ВЛ 35 кВ Приморская-1 от ПС "Прибыловская" вблизи пос.Прибылово к ПС "Приморская " в г.Приморск, предусматривает определенные ограничения использования территории, которые регламентируются "Правилами охраны электрических сетей напряжением свыше 1000 вольт", утвержденными Постановлением Совета Министров СССР от 26.03.1984 г. № 255.; Реестровый номер границы: 47.01.2.16	
47:01:0000000:4/49	17950	вид ограничения (обременения): ограничения прав на земельный участок, предусмотренные статьей 56 Земельного кодекса Российской Федерации; Срок действия: не установлен; реквизиты документа-основания: карта (план) от 23.09.2011 № 5/2011 выдан: Управление Росреестра по Ленинградской области; Содержание ограничения (обременения): Объект землеустройства, охранная зона нефтепроводов "Палкино-Приморск", "Кириши-Приморск", лупинга№4, предусматривает определенные ограничения использования территории, которые регламентируются Постановлением Гостехнадзора России №9 от 24.04.1992г. "Правила охраны магистральных трубопроводов"; Реестровый номер границы: 47.01.2.2	
47:01:0000000:4/50	5186	вид ограничения (обременения): ограничения прав на земельный участок, предусмотренные статьей 56 Земельного кодекса Российской Федерации; Срок действия: не установлен; реквизиты документа-основания: карта (план) от 29.11.2012 № 300/2012 выдан: Управление Федеральной службы государственной регистрации, кадастра и картографии по Ленинградской области; Содержание ограничения (обременения): Объект землеустройства, охранная зона ВЛ 110 кВ Северная-12, предусматривает определенные ограничения использования территории, которые регламентируются Постановлением Совета Министров СССР от 26 марта 1984 г. №255 "Об утверждении правил охраны электрических сетей напряжением свыше 1000 Вольт"; Реестровый номер границы: 47.01.2.21	
47:01:0000000:4/51	5186	вид ограничения (обременения): ограничения прав на земельный участок, предусмотренные статьей 56 Земельного кодекса Российской Федерации; Срок действия: не установлен; реквизиты документа-основания: карта (план) от 29.11.2012 № 308/2012 выдан: Управление Федеральной службы государственной регистрации, кадастра и картографии по Ленинградской области; Содержание ограничения (обременения): Объект землеустройства, охранная зона ВЛ 110 кВ Северная-11, предусматривает определенные ограничения использования территории, которые регламентируются Постановлением Совета Министров СССР от 26 марта 1984 г. №255 "Об утверждении правил охраны электрических сетей напряжением свыше 1000 Вольт"; Реестровый номер границы: 47.01.2.22	
47:01:0000000:4/52	14844	вид ограничения (обременения): ограничения прав на земельный участок, предусмотренные статьей 56 Земельного кодекса Российской Федерации; Срок действия: не установлен; реквизиты документа-основания: карта (план) от 29.11.2012 № 313/2012 выдан: Управление Федеральной службы государственной регистрации, кадастра и картографии по Ленинградской области; Содержание ограничения (обременения): Объект землеустройства, охранная зона ВЛ 110 кВ Рошинская-1, предусматривает определенные ограничения использования территории, которые регламентируются Постановлением Совета Министров СССР от 26 марта 1984 г. №255 "Об утверждении правил охраны электрических сетей напряжением свыше 1000	



полное наименование должности	инициалы, фамилия
-------------------------------	-------------------

Земельный участок			
вид объекта недвижимости			
Лист № 7 раздела 4.1	Всего листов раздела 4.1: 81	Всего разделов: 7	Всего листов выписки: 1210
06.12.2023г. № КУВИ-001/2023-273313032			
Кадастровый номер:		47:01:0000000:4(Единое землепользование)	
		Вольт"; Реестровый номер границы: 47.01.2.24	
47:01:0000000:4/53	3299	вид ограничения (обременения): ограничения прав на земельный участок, предусмотренные статьей 56 Земельного кодекса Российской Федерации; Срок действия: не установлен; реквизиты документа-основания: карта (план) от 27.11.2012 № 289/2012 выдан: Управление Федеральной службы государственной регистрации и картографии по Ленинградской области; Содержание ограничения (обременения): Объект землеустройства, охранная зона ВЛ 110 кВ Выборгская-3, предусматривает определенные ограничения использования территории, которые регламентируются Постановлением Совета Министров СССР от 26 марта 1984 г. №255 "Об утверждении правил охраны электрических сетей напряжением свыше 1000 Вольт"; Реестровый номер границы: 47.01.2.28	
47:01:0000000:4/54	6350	вид ограничения (обременения): ограничения прав на земельный участок, предусмотренные статьей 56 Земельного кодекса Российской Федерации; Срок действия: не установлен; реквизиты документа-основания: карта (план) от 06.12.2012 № 319/2012 выдан: Управление Федеральной службы государственной регистрации, кадастра и картографии по Ленинградской области; Содержание ограничения (обременения): Объект землеустройства, охранная зона ВЛ 110 кВ Вуокса - 1, предусматривает определенные ограничения использования территории, которые регламентируются Постановлением Совета Министров СССР от 26 марта 1984 г. №255 "Об утверждении правил охраны электрических сетей напряжением свыше 1000 Вольт"; Реестровый номер границы: 47.01.2.31	
47:01:0000000:4/55	6439	вид ограничения (обременения): ограничения прав на земельный участок, предусмотренные статьей 56 Земельного кодекса Российской Федерации; Срок действия: не установлен; реквизиты документа-основания: карта (план) от 06.12.2012 № 321/2012 выдан: Управление Федеральной службы государственной регистрации, кадастра и картографии по Ленинградской области; Содержание ограничения (обременения): Объект землеустройства, охранная зона ВЛ 110 кВ Рошинская - 2, предусматривает определенные ограничения использования территории, которые регламентируются Постановлением Совета Министров СССР от 26 марта 1984 г. №255 "Об утверждении правил охраны электрических сетей напряжением свыше 1000 Вольт"; Реестровый номер границы: 47.01.2.34	
47:01:0000000:4/56	7769	вид ограничения (обременения): ограничения прав на земельный участок, предусмотренные статьей 56 Земельного кодекса Российской Федерации; Срок действия: не установлен; реквизиты документа-основания: карта (план) от 06.12.2012 № 326/2012 выдан: Управление Федеральной службы государственной регистрации, кадастра и картографии по Ленинградской области; Содержание ограничения (обременения): Объект землеустройства, охранная зона ВЛ 110 кВ Кузнечная - 2, предусматривает определенные ограничения использования территории, которые регламентируются Постановлением Совета Министров СССР от 26 марта 1984 г. №255 "Об утверждении правил охраны электрических сетей напряжением свыше 1000 Вольт"; Реестровый номер границы: 47.01.2.37	
47:01:0000000:4/57	3239	вид ограничения (обременения): ограничения прав на земельный участок, предусмотренные статьей 56 Земельного кодекса	



ДОКУМЕНТ ПОДПИСАН
ЭЛЕКТРОННОЙ ПОДПИСЬЮ

Сертификат: 00BV056B7401CB38D2B3576ACDC8425108

Владелец: ФЕДЕРАЛЬНАЯ СЛУЖБА ГОСУДАРСТВЕННОЙ
РЕГИСТРАЦИИ, КАДАСТРА И КАРТОГРАФИИ
Действителен: с 27.06.2023 по 19.09.2024

полное наименование должности

инициалы, фамилия

Земельный участок			
вид объекта недвижимости			
Лист № 8 раздела 4.1	Всего листов раздела 4.1: 81	Всего разделов: 7	Всего листов выписки: 1210
06.12.2023г. № КУВИ-001/2023-273313032			
Кадастровый номер:		47:01:0000000:4(Единое землепользование)	
		Российской Федерации; Срок действия: не установлен; реквизиты документа-основания: карта (план) от 06.12.2012 № 325/2012 выдан: Управление Федеральной службы государственной регистрации, кадастра и картографии по Ленинградской области; Содержание ограничения (обременения): Объект землеустройства, охранная зона ВЛ 110 кВ Выборгская - 6, предусматривает определенные ограничения использования территории, которые регламентируются Постановлением Совета Министров СССР от 26 марта 1984 г. №255 "Об утверждении правил охраны электрических сетей напряжением свыше 1000 Вольт"; Реестровый номер границы: 47.01.2.42	
47:01:0000000:4/58	3202	вид ограничения (обременения): ограничения прав на земельный участок, предусмотренные статьей 56 Земельного кодекса Российской Федерации; Срок действия: не установлен; реквизиты документа-основания: карта (план) от 06.12.2012 № 323/2012 выдан: Управление Федеральной службы государственной регистрации, кадастра и картографии по Ленинградской области; Содержание ограничения (обременения): Объект землеустройства, охранная зона ВЛ 110 кВ Выборгская - 5, предусматривает определенные ограничения использования территории, которые регламентируются Постановлением Совета Министров СССР от 26 марта 1984 г. №255 "Об утверждении правил охраны электрических сетей напряжением свыше 1000 Вольт"; Реестровый номер границы: 47.01.2.44	
47:01:0000000:4/59	6380	вид ограничения (обременения): ограничения прав на земельный участок, предусмотренные статьей 56 Земельного кодекса Российской Федерации; Срок действия: не установлен; реквизиты документа-основания: карта (план) от 24.07.2013 № 52/2013 выдан: Управление Федеральной службы государственной регистрации, кадастра и картографии по Ленинградской области; Содержание ограничения (обременения): Объект землеустройства, охранная зона ВЛ 110 кВ Вуокса-4, предусматривает определенные ограничения использования территории, которые регламентируются Постановлением Совета Министров СССР от 26 марта 1984 г. №255 "Об утверждении правил охраны электрических сетей напряжением свыше 1000 Вольт"; Реестровый номер границы: 47.00.2.1	
47:01:0000000:4/60	243	вид ограничения (обременения): ограничения прав на земельный участок, предусмотренные статьей 56 Земельного кодекса Российской Федерации; Срок действия: не установлен; реквизиты документа-основания: справка о балансовой принадлежности от 27.09.2013 № 03/2840-4 выдан: ОАО "ЛОЭСК"; Содержание ограничения (обременения): Отнесен к зонам с особыми условиями использования территорий - охранным зонам объектов электросетевого хозяйства. Режим использования установлен Правилами охраны электрических сетей, размещенных на земельных участках (статья III Постановления Правительства РФ от 24 февраля 2009г № 160).; Реестровый номер границы: 47.01.2.120	
47:01:0000000:4/61	2483	вид ограничения (обременения): ограничения прав на земельный участок, предусмотренные статьей 56 Земельного кодекса Российской Федерации; Срок действия: не установлен; реквизиты документа-основания: справка о балансовой принадлежности от 27.09.2013 № 03/2840-1 выдан: ОАО "ЛОЭСК"; Содержание ограничения (обременения): Отнесен к зонам с особыми условиями использования территорий - охранным зонам объектов электросетевого хозяйства. Режим использования установлен	



ДОКУМЕНТ ПОДПИСАН
ЭЛЕКТРОННОЙ ПОДПИСЬЮ

Сертификат: 00BV056B7401CB38D2B3576ACDC8425108

Владелец: ФЕДЕРАЛЬНАЯ СЛУЖБА ГОСУДАРСТВЕННОЙ
РЕГИСТРАЦИИ, КАДАСТРА И КАРТОГРАФИИ
Действителен: с 27.06.2023 по 19.09.2024

полное наименование должности

инициалы, фамилия

Земельный участок			
вид объекта недвижимости			
Лист № 9 раздела 4.1	Всего листов раздела 4.1: 81	Всего разделов: 7	Всего листов выписки: 1210
06.12.2023г. № КУВИ-001/2023-273313032			
Кадастровый номер:		47:01:0000000:4(Единое землепользование)	
		Правилами охраны электрических сетей, размещенных на земельных участках (статья III Постановления Правительства РФ от 24 февраля 2009г № 160).; Реестровый номер границы: 47.01.2.121	
47:01:0000000:4/62	1585	вид ограничения (обременения): ограничения прав на земельный участок, предусмотренные статьей 56 Земельного кодекса Российской Федерации; Срок действия: не установлен; реквизиты документа-основания: справка о балансовой принадлежности от 09.09.2013 № 503 выдан: Общество с ограниченной ответственностью "Облкомэнерго"; Содержание ограничения (обременения): Режим использования установлен Правилами охраны электрических сетей, размещенных на земельных участках (ст. III Постановления Правительства РФ от 24 февраля 2009г. № 160).; Реестровый номер границы: 47.01.2.123	
47:01:0000000:4/63	21384	вид ограничения (обременения): ограничения прав на земельный участок, предусмотренные статьей 56 Земельного кодекса Российской Федерации; Срок действия: не установлен; реквизиты документа-основания: справка о балансовой принадлежности от 09.09.2013 № 504 выдан: Общество с ограниченной ответственностью "Облкомэнерго"; Содержание ограничения (обременения): Режим использования установлен Правилами охраны электрических сетей, размещенных на земельных участках (ст. III Постановления Правительства РФ от 24 февраля 2009г. № 160).; Реестровый номер границы: 47.01.2.124	
47:01:0000000:4/64	2481	вид ограничения (обременения): ограничения прав на земельный участок, предусмотренные статьей 56 Земельного кодекса Российской Федерации; Срок действия: не установлен; реквизиты документа-основания: справка о балансовой принадлежности от 09.09.2013 № 508 выдан: Общество с ограниченной ответственностью "Облкомэнерго"; Содержание ограничения (обременения): Режим использования установлен Правилами охраны электрических сетей, размещенных на земельных участках (ст. III Постановления Правительства РФ от 24 февраля 2009г. № 160).; Реестровый номер границы: 47.01.2.128	
47:01:0000000:4/65	17624	вид ограничения (обременения): ограничения прав на земельный участок, предусмотренные статьей 56 Земельного кодекса Российской Федерации; Срок действия: не установлен; реквизиты документа-основания: карта (план) от 10.01.2013 № 102994 выдан: Управление Федеральной службы государственной регистрации, кадастра и картографии по Ленинградской области. Выборгский отдел; Содержание ограничения (обременения): Объект землеустройства, границы охранной зоны ВЛ 35 кВ Никифоровская – 2, предусматривает определенные ограничения использования территории, которые регламентируются Постановлением Совета Министров СССР от 26 марта 1984 г. №255 "Об утверждении правил охраны электрических сетей напряжением свыше 1000 Вольт"; Реестровый номер границы: 47.01.2.52	
47:01:0000000:4/66	121	вид ограничения (обременения): ограничения прав на земельный участок, предусмотренные статьей 56 Земельного кодекса Российской Федерации; Срок действия: не установлен; реквизиты документа-основания: карта (план) от 19.02.2013 № 103000 выдан: Управление Федеральной службы государственной регистрации, кадастра и картографии по Ленинградской области. Выборгский отдел; Содержание ограничения (обременения): Объект землеустройства, границы охранной зоны ВЛ 35 кВ Никифоровская – 3, предусматривает определенные ограничения использования территории, которые регламентируются Постановлением Совета Министров СССР от 26 марта 1984 г. №255 "Об утверждении правил охраны электрических сетей	



ДОКУМЕНТ ПОДПИСАН
ЭЛЕКТРОННОЙ ПОДПИСЬЮ

Сертификат: 00BV056B7401CB38D2B3576ACDC8425108

Владелец: ФЕДЕРАЛЬНАЯ СЛУЖБА ГОСУДАРСТВЕННОЙ
РЕГИСТРАЦИИ, КАДАСТРА И КАРТОГРАФИИ
Действителен: с 27.06.2023 по 19.09.2024

полное наименование должности

инициалы, фамилия

Земельный участок			
вид объекта недвижимости			
Лист № 10 раздела 4.1	Всего листов раздела 4.1: 81	Всего разделов: 7	Всего листов выписки: 1210
06.12.2023г. № КУВИ-001/2023-273313032			
Кадастровый номер:		47:01:0000000:4(Единое землепользование)	
		напряжением свыше 1000 Вольт"; Реестровый номер границы: 47.01.2.57	
47:01:0000000:4/67	3461	вид ограничения (обременения): ограничения прав на земельный участок, предусмотренные статьей 56 Земельного кодекса Российской Федерации; Срок действия: не установлен; реквизиты документа-основания: карта (план) от 04.03.2013 № 103006 выдан: Выборгский отдел Управления федеральной службы государственной регистрации, кадастра и картографии по Ленинградской области; Содержание ограничения (обременения): Объект землеустройства, охранная зона ВЛ 35 кВ Приморская-2, предусматривает определенные ограничения использования территории, которые регламентируются Постановлением Совета Министров СССР от 26 марта 1984 г. №255 "Об утверждении правил охраны электрических сетей напряжением свыше 1000 Вольт"; Реестровый номер границы: 47.01.2.62	
47:01:0000000:4/68	2171	вид ограничения (обременения): ограничения прав на земельный участок, предусмотренные статьей 56 Земельного кодекса Российской Федерации; Срок действия: не установлен; реквизиты документа-основания: карта (план) от 08.07.2013 № 103054 выдан: Выборгский отдел Управления федеральной службы государственной регистрации, кадастра и картографии по Ленинградской области; Содержание ограничения (обременения): Объект землеустройства, охранная зона ВЛ 35 кВ Каменногорская-1, предусматривает определенные ограничения использования территории, которые регламентируются Постановлением Совета Министров СССР от 26 марта 1984 г. №255 "Об утверждении правил охраны электрических сетей напряжением свыше 1000 Вольт"; Реестровый номер границы: 47.01.2.68	
47:01:0000000:4/69	4620	вид ограничения (обременения): ограничения прав на земельный участок, предусмотренные статьей 56 Земельного кодекса Российской Федерации; Срок действия: не установлен; реквизиты документа-основания: карта (план) от 08.07.2013 № 103049 выдан: Выборгский отдел Управления федеральной службы государственной регистрации, кадастра и картографии по Ленинградской области; Содержание ограничения (обременения): Объект землеустройства, охранная зона ВЛ 35 кВ Мичуринская-1, предусматривает определенные ограничения использования территории, которые регламентируются Постановлением Совета Министров СССР от 26 марта 1984 г. №255 "Об утверждении правил охраны электрических сетей напряжением свыше 1000 Вольт"; Реестровый номер границы: 47.01.2.72	
47:01:0000000:4/70	15324	вид ограничения (обременения): ограничения прав на земельный участок, предусмотренные статьей 56 Земельного кодекса Российской Федерации; Срок действия: не установлен; реквизиты документа-основания: карта (план) от 12.04.2013 № № 100548 выдан: Выборгский отдел Росреестра по Ленинградской области; Содержание ограничения (обременения): Объект землеустройства, охранная зона линейной части нефтепродуктопровода "Кстово - Ярославль - Кириши - Приморск" на территории Муниципального образования "Выборгский район" Ленинградской области, предусматривает определенные ограничения использования территории, которые регламентируются "Правилами охраны магистральных трубопроводов", утвержденными Минэнерго РФ от 29.04.1992 г. и Постановлением Ростехнадзора России № 9 от 24.04.1992 г.; Реестровый номер границы: 47.01.2.75	



ДОКУМЕНТ ПОДПИСАН
ЭЛЕКТРОННОЙ ПОДПИСЬЮ

Сертификат: 00ВВ056В7401СВ38Д2В3576АСДС8425108

Владелец: ФЕДЕРАЛЬНАЯ СЛУЖБА ГОСУДАРСТВЕННОЙ
РЕГИСТРАЦИИ, КАДАСТРА И КАРТОГРАФИИ
Действителен: с 27.06.2023 по 19.09.2024

полное наименование должности

инициалы, фамилия

Земельный участок			
вид объекта недвижимости			
Лист № 11 раздела 4.1	Всего листов раздела 4.1: 81	Всего разделов: 7	Всего листов выписки: 1210
06.12.2023г. № КУВИ-001/2023-273313032			
Кадастровый номер:		47:01:0000000:4(Единое землепользование)	
47:01:0000000:4/71	3922	вид ограничения (обременения): ограничения прав на земельный участок, предусмотренные статьей 56 Земельного кодекса Российской Федерации; Срок действия: не установлен; реквизиты документа-основания: карта (план) от 09.07.2013 № 103059 выдан: Выборгский отдел Управления федеральной службы государственной регистрации, кадастра и картографии по Ленинградской области; Содержание ограничения (обременения): Объект землеустройства, охранная зона ВЛ 35 кВ Гавриловская-1, предусматривает определенные ограничения использования территории, которые регламентируются Постановлением Совета Министров СССР от 26 марта 1984 г. №255 "Об утверждении правил охраны электрических сетей напряжением свыше 1000 Вольт"; Реестровый номер границы: 47.01.2.77	
47:01:0000000:4/72	5433	вид ограничения (обременения): ограничения прав на земельный участок, предусмотренные статьей 56 Земельного кодекса Российской Федерации; Срок действия: не установлен; реквизиты документа-основания: постановление "О порядке установления охранных зон объектов электросетевого хозяйства и особых условий использования земельных участков, расположенных в границах таких зон" от 24.02.2009 № 160 выдан: Правительство РФ; Содержание ограничения (обременения): Объектом землеустройства является охранная зона ВЛ 400 кВ: ЛЛн-3 - в составе электросетевого комплекса ПС 400/330 кВ "Выборгская", при установлении охранной зоны предусматриваются определенные ограничения использования территории, которые регламентируются Постановлением от 24 февраля 2009 г. № 160 "О порядке установления охранных зон объектов электросетевого хозяйства и особых условий использования земельных участков, расположенных в границах таких зон"; Реестровый номер границы: 47.01.2.89	
47:01:0000000:4/73	5179	вид ограничения (обременения): ограничения прав на земельный участок, предусмотренные статьей 56 Земельного кодекса Российской Федерации; Срок действия: не установлен; реквизиты документа-основания: постановление "О ПОРЯДКЕ УСТАНОВЛЕНИЯ ОХРАННЫХ ЗОН ОБЪЕКТОВ ЭЛЕКТРОСЕТЕВОГО ХОЗЯЙСТВА И ОСОБЫХ УСЛОВИЙ ИСПОЛЬЗОВАНИЯ ЗЕМЕЛЬНЫХ УЧАСТКОВ, РАСПОЛОЖЕННЫХ В ГРАНИЦАХ ТАКИХ ЗОН" от 24.02.2009 № 160 выдан: Правительство РФ; Содержание ограничения (обременения): Объектом землеустройства является Охранная зона объекта ВЛ 400 кВ: ЛЛн-1, ЛЛн-2 - в составе электросетевого комплекса ПС 400/330 кВ "Выборгская". При установлении охранной зоны предусматриваются определенные ограничения использования территории, которые регламентируются Постановлением Правительства РФ от 24 февраля 2009 г. N 160 "О порядке установления охранных зон объектов электросетевого хозяйства и особых условий использования земельных участков, расположенных в границах таких зон"; Реестровый номер границы: 47.01.2.90	
47:01:0000000:4/74	255.84	вид ограничения (обременения): аренда; Срок действия: не установлен; реквизиты документа-основания: договор субаренды земельного участка (части земельного участка) от 25.09.2012 № № ЦРИ/4/СА/5063/12/002607 выдан: Открытое акционерное общество "Российские железные дороги"; Содержание ограничения (обременения): Часть земельного участка сформированная для дальнейшего заключения договора аренды (субаренды) между ОАО "Российские железные дороги" и ООО "Русские Башни",	



ДОКУМЕНТ ПОДПИСАН
ЭЛЕКТРОННОЙ ПОДПИСЬЮ

Сертификат: 00ВВ056В7401СВ38Д2В3576АСДС8425108

Владелец: ФЕДЕРАЛЬНАЯ СЛУЖБА ГОСУДАРСТВЕННОЙ
РЕГИСТРАЦИИ, КАДАСТРА И КАРТОГРАФИИ
Действителен: с 27.06.2023 по 19.09.2024

полное наименование должности

инициалы, фамилия

Земельный участок			
вид объекта недвижимости			
Лист № 12 раздела 4.1	Всего листов раздела 4.1: 81	Всего разделов: 7	Всего листов выписки: 1210
06.12.2023г. № КУВИ-001/2023-273313032			
Кадастровый номер:		47:01:0000000:4(Единое землепользование)	
		под размещение антенно-мачтовых сооружений для установки телекоммуникационного оборудования.	
47:01:0000000:4/75	135	вид ограничения (обременения): аренда; Срок действия: не установлен; реквизиты документа-основания: договор субаренды земельного участка (части земельного участка) от 01.04.2013 № № ПРИ/4/СА/5063/13/000442 выдан: Открытое акционерное общество "Российские железные дороги"; Содержание ограничения (обременения): Часть земельного участка сформированная для дальнейшего заключения договора аренды (субаренды) между ОАО "Российские железные дороги" и ООО "Русские Башни", под размещение антенно-мачтовых сооружений для установки телекоммуникационного оборудования.	
47:01:0000000:4/76	135	вид ограничения (обременения): аренда; Срок действия: не установлен; реквизиты документа-основания: договор субаренды земельного участка (части земельного участка) от 01.04.2013 № № ПРИ/4/СА/5063/13/000450 выдан: Открытое акционерное общество "Российские железные дороги"; Содержание ограничения (обременения): Часть земельного участка сформированная для дальнейшего заключения договора аренды (субаренды) между ОАО "Российские железные дороги" и ООО "Русские Башни", под размещение антенно-мачтовых сооружений для установки телекоммуникационного оборудования.	
47:01:0000000:4/77	256	вид ограничения (обременения): аренда; Срок действия: не установлен; реквизиты документа-основания: договор субаренды земельного участка (части земельного участка) от 25.09.2012 № № ПРИ/4/СА/5063/12/002608 выдан: Открытое акционерное общество "Российские железные дороги"; Содержание ограничения (обременения): Часть земельного участка сформированная для дальнейшего заключения договора аренды (субаренды) между ОАО "Российские железные дороги" и ООО "Русские Башни", под размещение антенно-мачтовых сооружений для установки телекоммуникационного оборудования.	
47:01:0000000:4/78	4155	вид ограничения (обременения): ограничения прав на земельный участок, предусмотренные статьей 56 Земельного кодекса Российской Федерации; Срок действия: не установлен; реквизиты документа-основания: справка о балансовой принадлежности от 09.09.2013 № 487 выдан: ООО "Облкомэнерго"; Содержание ограничения (обременения): Отнесен к зонам с особыми условиями использования территорий - охранным зонам объектов электросетевого хозяйства. Режим использования установлен Правилами охраны электрических сетей, размещенных на земельных участках (статья III Постановления Правительства РФ от 24 февраля 2009г № 160).; Реестровый номер границы: 47.01.2.142	
47:01:0000000:4/79	690	вид ограничения (обременения): ограничения прав на земельный участок, предусмотренные статьей 56 Земельного кодекса Российской Федерации; Срок действия: не установлен; реквизиты документа-основания: справка о балансовой принадлежности от 02.09.2013 № 436 выдан: ООО "Облкомэнерго"; Содержание ограничения (обременения): Отнесен к зонам с особыми условиями использования территорий - охранным зонам объектов электросетевого хозяйства. Режим использования установлен Правилами охраны электрических сетей, размещенных на земельных участках (статья III Постановления Правительства РФ от 24 февраля 2009г № 160).; Реестровый номер границы: 47.01.2.154	
47:01:0000000:4/80	538	вид ограничения (обременения): ограничения прав на земельный участок, предусмотренные статьей 56 Земельного кодекса Российской Федерации; Срок действия: не установлен; реквизиты документа-основания: распоряжение от 24.06.2005 № 229-р	



ДОКУМЕНТ ПОДПИСАН
ЭЛЕКТРОННОЙ ПОДПИСЬЮ

Сертификат: 00ВВ056В7401СВ38Д2В3576АСДС8425108

Владелец: ФЕДЕРАЛЬНАЯ СЛУЖБА ГОСУДАРСТВЕННОЙ

РЕГИСТРАЦИИ, КАДАСТРА И КАРТОГРАФИИ

Действителен: с 27.06.2023 по 19.09.2024

полное наименование должности

инициалы, фамилия

Земельный участок			
вид объекта недвижимости			
Лист № 13 раздела 4.1	Всего листов раздела 4.1: 81	Всего разделов: 7	Всего листов выписки: 1210
06.12.2023г. № КУВИ-001/2023-273313032			
Кадастровый номер:		47:01:0000000:4(Единое землепользование)	
		выдан: Комитет по управлению городским имуществом; Содержание ограничения (обременения): В пределах охранной зоны предусматриваются определенные ограничения использования территории, которые установлены Постановлением Правительства РФ от 24 февраля 2009 г. N 160 "О порядке установления охранных зон объектов электросетевого хозяйства и особых условий использования земельных участков, расположенных в границах таких зон"; Реестровый номер границы: 47.01.2.164	
47:01:0000000:4/81	538	вид ограничения (обременения): ограничения прав на земельный участок, предусмотренные статьей 56 Земельного кодекса Российской Федерации; Срок действия: не установлен; реквизиты документа-основания: распоряжение от 24.06.2005 № 229-р выдан: Комитет по управлению городским имуществом; Содержание ограничения (обременения): В пределах охранной зоны предусматриваются определенные ограничения использования территории, которые установлены Постановлением Правительства РФ от 24 февраля 2009 г. N 160 "О порядке установления охранных зон объектов электросетевого хозяйства и особых условий использования земельных участков, расположенных в границах таких зон"; Реестровый номер границы: 47.01.2.167	
47:01:0000000:4/82	1649	вид ограничения (обременения): ограничения прав на земельный участок, предусмотренные статьей 56 Земельного кодекса Российской Федерации; Срок действия: не установлен; реквизиты документа-основания: карта (план) объекта землеустройства от 11.03.2014 № 360/2014 выдан: Управление Росреестра по Ленинградской области; Содержание ограничения (обременения): Режим использования (содержание ограничений использования) установлен п. 4.1 правил охраны магистральных трубопроводов, утвержденных Постановлением Госгортехнадзора России от 24.04.92 г. № 9, Приказом Минэнерго России от 29.04.1992 (с внесенными дополнениями утвержденными постановлением Госгортехнадзора России от 23.11.94 № 61); Реестровый номер границы: 47.01.2.172	
47:01:0000000:4/83	3845	вид ограничения (обременения): ограничения прав на земельный участок, предусмотренные статьей 56 Земельного кодекса Российской Федерации; Срок действия: не установлен; реквизиты документа-основания: распоряжение « О составе имущества, учтенного в расчетах уставного капитала ОАО «Ленэнерго» от 24.06.2005 № 229-р выдан: Правительство г. Санкт-Петербурга КУГИ; Содержание ограничения (обременения): «Правила установления охранных зон объектов электросетевого хозяйства и особых условий использования земельных участков, расположенных в границах таких зон», утверждены Постановлением Правительства Российской Федерации от 24 февраля 2009 г. № 160; Реестровый номер границы: 47.01.2.185	
47:01:0000000:4/84	256	вид ограничения (обременения): аренда; Срок действия: не установлен; реквизиты документа-основания: договор субаренды от 01.11.2012 № ЦРИ/4/СА/5063/12/002878; Содержание ограничения (обременения): Аренда земельного участка по договору субаренды №ЦРИ/4/СА/5063/12/002878 от 01.11.2012 г	
47:01:0000000:4/85	14067	вид ограничения (обременения): ограничения прав на земельный участок, предусмотренные статьей 56 Земельного кодекса Российской Федерации; Срок действия: не установлен; реквизиты документа-основания: карта (план) от 29.10.2013 № 111/2013 выдан: Управление Федеральной службы государственной регистрации, кадастра и картографии по Ленинградской области; Содержание ограничения (обременения): Объект землеустройства, придорожная полоса федеральной автомобильной	

полное наименование должности	 ДОКУМЕНТ ПОДПИСАН ЭЛЕКТРОННОЙ ПОДПИСЬЮ	инициалы, фамилия
	Сертификат: 00ВВ056В7401СВ38D2В3576АСDС8425108 Владелец: ФЕДЕРАЛЬНАЯ СЛУЖБА ГОСУДАРСТВЕННОЙ РЕГИСТРАЦИИ, КАДАСТРА И КАРТОГРАФИИ Действителен: с 27.06.2023 по 19.09.2024	

Земельный участок			
вид объекта недвижимости			
Лист № 14 раздела 4.1	Всего листов раздела 4.1: 81	Всего разделов: 7	Всего листов выписки: 1210
06.12.2023г. № КУВИ-001/2023-273313032			
Кадастровый номер:		47:01:0000000:4(Единое землепользование)	
		дороги А-181 «Скандинавия» Санкт-Петербург – Выборг – граница с Финляндской Республикой в Выборгском районе Ленинградской области, предусматривает определенные ограничения использования территории, которые регламентируются Приказом №4 «Об установлении и использовании придорожных полос автомобильных дорог федерального значения» от 13.01.2010»; Реестровый номер границы: 47.01.2.86	
47:01:0000000:4/86	328	вид ограничения (обременения): ограничения прав на земельный участок, предусмотренные статьей 56 Земельного кодекса Российской Федерации; Срок действия: не установлен; реквизиты документа-основания: карта(план) от 09.03.2015 № б/н выдан: ЗАО "ЛИМБ"; Содержание ограничения (обременения): Режим использования (содержание ограничений использования) установлен п. 7 Постановления Правительства РФ от 20.11.2000 г. №878 «Об утверждении правил охраны газораспределительных сетей» (действующая редакция документа с изменениями на 22.12.2011г.); Реестровый номер границы: 47.01.2.234	
47:01:0000000:4/87	3316	вид ограничения (обременения): ограничения прав на земельный участок, предусмотренные статьей 56 Земельного кодекса Российской Федерации; Срок действия: не установлен; реквизиты документа-основания: карта (план) охранной зоны трубопровода от 21.09.2016 № б/н выдан: ИП Маслобоева Ирина Викторовна; Содержание ограничения (обременения): В охранных зонах трубопроводов запрещается производить всякого рода действия, могущие нарушить нормальную эксплуатацию трубопроводов либо привести к их повреждению, в частности: а) перемещать, засыпать и ломать опознавательные и сигнальные знаки, контрольно-измерительные пункты; б) открывать люки, калитки и двери необслуживаемых усилительных пунктов кабельной связи, ограждений узлов линейной арматуры, станций катодной и дренажной защиты, линейных и смотровых колодцев и других линейных устройств, открывать и закрывать краны и задвижки, отключать или включать средства связи, энергоснабжения и телемеханики трубопроводов; в) устраивать всякого рода свалки, выливать растворы кислот, солей и щелочей; г) разрушать берегоукрепительные сооружения, водопропускные устройства, земляные и иные сооружения (устройства), предохраняющие трубопроводы от разрушения, а прилегающую территорию и окружающую местность - от аварийного разлива транспортируемой продукции; д) бросать якоря, проходить с отданными якорями, цепями, лотами, волокушами и тралами, производить дноуглубительные и землечерпальные работы; е) разводить огонь и размещать какие-либо открытые или за крытые источники огня. В охранных зонах трубопроводов без письменного разрешения предприятий трубопроводного транспорта запрещается: высаживать деревья и кустарники всех видов, складировать корма, удобрения, материалы, сено и солому, располагать коновязи, содержать скот, выделять рыбопромысловые участки, производить добычу рыбы, а также водных животных и растений, устраивать водопои, производить колку и заготовку льда; сооружать проезды и переезды через трассы трубопроводов, устраивать стоянки автомобильного транспорта, тракторов и механизмов, размещать сады и огороды; производить мелиоративные земляные работы, сооружать оросительные и осушительные системы; производить всякого рода открытые и подземные, горные, строительные, монтажные и взрывные работы, планировку грунта; производить геолого-съёмочные, геолого-разведочные, поисковые, геодезические и другие изыскательские работы, связанные с	



ДОКУМЕНТ ПОДПИСАН
ЭЛЕКТРОННОЙ ПОДПИСЬЮ

Сертификат: 00BV056B7401CB38D2B3576ACDC8425108

Владелец: ФЕДЕРАЛЬНАЯ СЛУЖБА ГОСУДАРСТВЕННОЙ

РЕГИСТРАЦИИ, КАДАСТРА И КАРТОГРАФИИ

Действителен: с 27.06.2023 по 19.09.2024

полное наименование должности

инициалы, фамилия

Земельный участок			
вид объекта недвижимости			
Лист № 15 раздела 4.1	Всего листов раздела 4.1: 81	Всего разделов: 7	Всего листов выписки: 1210
06.12.2023г. № КУВИ-001/2023-273313032			
Кадастровый номер:		47:01:0000000:4(Единое землепользование)	
47:01:0000000:4/88	309535	<p>устройством скважин, шурфов и взятием проб грунта (кроме почвенных образцов).; Реестровый номер границы: 47.01.2.235</p> <p>вид ограничения (обременения): ограничения прав на земельный участок, предусмотренные статьей 56 Земельного кодекса Российской Федерации; Срок действия: не установлен; реквизиты документа-основания: распоряжение "Об утверждении границы водоохранной зоны и границы прибрежной защитной полосы Балтийского моря на территории Ленинградской области и Санкт-Петербурга" от 19.10.2016 № 86 выдан: Невско-ладожское бассейновое водное управление Федерального агентства водных ресурсов; Содержание ограничения (обременения): В соответствии со ст. 65 Водного кодекса Российской Федерации от 03 июня 2006 года № 74-ФЗ в границах водоохранных зон запрещается: 1) использование сточных вод в целях регулирования плодородия почв; 2) размещение кладбищ, скотомогильников, объектов размещения отходов производства и потребления, химических, взрывчатых, токсичных, отравляющих и ядовитых веществ, пунктов захоронения радиоактивных отходов; 3) осуществление авиационных мер по борьбе с вредными организмами; 4) движение и стоянка транспортных средств (кроме специальных транспортных средств), за исключением их движения по дорогам и стоянки на дорогах и в специально оборудованных местах, имеющих твердое покрытие; 5) размещение автозаправочных станций, складов горюче-смазочных материалов (за исключением случаев, если автозаправочные станции, склады горюче-смазочных материалов размещены на территориях портов, судостроительных и судоремонтных организаций, инфраструктуры внутренних водных путей при условии соблюдения требований законодательства в области охраны окружающей среды и настоящего Кодекса), станций технического обслуживания, используемых для технического осмотра и ремонта транспортных средств, осуществление мойки транспортных средств; 6) размещение специализированных хранилищ пестицидов и агрохимикатов, применение пестицидов и агрохимикатов; 7) сброс сточных, в том числе дренажных, вод; 8) разведка и добыча общераспространенных полезных ископаемых (за исключением случаев, если разведка и добыча общераспространенных полезных ископаемых осуществляются пользователями недр, осуществляющими разведку и добычу иных видов полезных ископаемых, в границах предоставленных им в соответствии с законодательством Российской Федерации о недрах горных отводов и (или) геологических отводов на основании утвержденного технического проекта в соответствии со статьей 19.1 Закона Российской Федерации от 21 февраля 1992 года N 2395-1 "О недрах"). В границах водоохранной зоны допускается проектирование, строительство, реконструкция, ввод в эксплуатацию, эксплуатация хозяйственных и иных объектов при условии оборудования таких объектов сооружениями, обеспечивающими охрану водных объектов от загрязнения, засорения и истощения вод в соответствии с водным законодательством и законодательством в области охраны окружающей среды.; Реестровый номер границы: 47.01.2.256</p>	
47:01:0000000:4/89	5887	<p>вид ограничения (обременения): ограничения прав на земельный участок, предусмотренные статьей 56 Земельного кодекса Российской Федерации; Срок действия: не установлен; реквизиты документа-основания: "Постановление "О порядке установления охранных зон объектов электросетевого хозяйства и особых условий использования земельных участков, расположенных в границах таких зон" от 24.02.2009 № 160 выдан: Правительство Российской Федерации; Содержание</p>	



ДОКУМЕНТ ПОДПИСАН
ЭЛЕКТРОННОЙ ПОДПИСЬЮ

Сертификат: 00BV056B7401CB38D2B3576ACDC8425108

Владелец: ФЕДЕРАЛЬНАЯ СЛУЖБА ГОСУДАРСТВЕННОЙ

РЕГИСТРАЦИИ, КАДАСТРА И КАРТОГРАФИИ

Действителен: с 27.06.2023 по 19.09.2024

полное наименование должности

инициалы, фамилия

Земельный участок			
вид объекта недвижимости			
Лист № 16 раздела 4.1	Всего листов раздела 4.1: 81	Всего разделов: 7	Всего листов выписки: 1210
06.12.2023г. № КУВИ-001/2023-273313032			
Кадастровый номер:		47:01:0000000:4(Единое землепользование)	
		ограничения (обременения): При установлении охранной зона предусматриваются определенные ограничения использования территории, которые регламентируются ст. III Постановления Правительства РФ "О порядке установления охранных зон" №160 от 24.02.2009 г.; Реестровый номер границы: 47.01.2.480	
47:01:0000000:4/90	24	вид ограничения (обременения): ограничения прав на земельный участок, предусмотренные статьей 56 Земельного кодекса Российской Федерации; Срок действия: не установлен; реквизиты документа-основания: постановление Правительства Российской Федерации "О порядке установления охранных зон объектов электросетевого хозяйства и особых условий использования земельных участков, расположенных в границах таких зон" от 24.02.2009 № 160 выдан: Правительство Российской Федерации; Содержание ограничения (обременения): При установлении охранной зоны предусматриваются определенные ограничения использования территории, которые регламентируются ст. III Постановления Правительства РФ "О порядке установления охранных зон" № 160 от 24.02.2009 г.; Реестровый номер границы: 47.01.2.547	
47:01:0000000:4/91	169	вид ограничения (обременения): ограничения прав на земельный участок, предусмотренные статьей 56 Земельного кодекса Российской Федерации; Срок действия: не установлен; реквизиты документа-основания: постановление Правительства Российской Федерации "О порядке установления охранных зон объектов электросетевого хозяйства и особых условий использования земельных участков, расположенных в границах таких зон" от 24.02.2009 № 160 выдан: Правительство Российской Федерации; Содержание ограничения (обременения): При установлении охранной зоны предусматриваются определенные ограничения использования территории, которые регламентируются ст. III Постановления Правительства РФ "О порядке установления охранных зон" № 160 от 24.02.2009 г.; Реестровый номер границы: 47.01.2.549	
47:01:0000000:4/92	43485	вид ограничения (обременения): ограничения прав на земельный участок, предусмотренные статьей 56 Земельного кодекса Российской Федерации; Срок действия: не установлен; реквизиты документа-основания: справка о балансовой принадлежности от 09.09.2013 № 487 выдан: ООО "Облкомэнерго"; Содержание ограничения (обременения): Отнесен к зонам с особыми условиями использования территорий - охранным зонам объектов электросетевого хозяйства. Режим использования установлен Правилами охраны электрических сетей, размещенных на земельных участках (статья III Постановления Правительства РФ от 24 февраля 2009г № 160).; Реестровый номер границы: 47.01.2.141	
47:01:0000000:4/93	4184	вид ограничения (обременения): ограничения прав на земельный участок, предусмотренные статьей 56 Земельного кодекса Российской Федерации; Срок действия: не установлен; реквизиты документа-основания: карта (план) от 04.03.2014 № 103157 выдан: Выборгский отдел Управления Росреестра по Ленинградской области; Содержание ограничения (обременения): При установлении охранной зоны предусматриваются определенные ограничения использования территории, которые регламентируются "Правилами охраны электрических сетей напряжением свыше 1000 вольт", утвержденными Постановлением Совета Министров СССР от 26.03.1984г. № 255 и правилами установления охранных зон объектов электросетевого хозяйства и особых условий использования земельных участков, расположенных в границах таких зон (утв. постановлением Правительства	



ДОКУМЕНТ ПОДПИСАН
ЭЛЕКТРОННОЙ ПОДПИСЬЮ

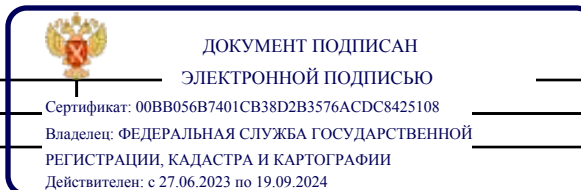
Сертификат: 00BV056B7401CB38D2B3576ACDC8425108

Владелец: ФЕДЕРАЛЬНАЯ СЛУЖБА ГОСУДАРСТВЕННОЙ
РЕГИСТРАЦИИ, КАДАСТРА И КАРТОГРАФИИ
Действителен: с 27.06.2023 по 19.09.2024

полное наименование должности

инициалы, фамилия

Земельный участок			
вид объекта недвижимости			
Лист № 17 раздела 4.1	Всего листов раздела 4.1: 81	Всего разделов: 7	Всего листов выписки: 1210
06.12.2023г. № КУВИ-001/2023-273313032			
Кадастровый номер:		47:01:0000000:4(Единое землепользование)	
		РФ от 24 февраля 2009 г. N 160).; Реестровый номер границы: 47.01.2.170	
47:01:0000000:4/94	2424	вид ограничения (обременения): ограничения прав на земельный участок, предусмотренные статьей 56 Земельного кодекса Российской Федерации; Срок действия: не установлен; реквизиты документа-основания: свидетельство о государственной регистрации права от 31.01.2012 № 47-АБ 446986 выдан: Управление Федеральной службы государственной регистрации, кадастра и картографии Ленинградской области; Содержание ограничения (обременения): Постановление Правительства Российской Федерации о порядке установления охранных зон объектов электросетевого хозяйства и особых условий использования земельных участков, расположенных в границах таких охранных зон от 24.02.2009 года №160.; Реестровый номер границы: 47.01.2.189	
47:01:0000000:4/95	2432	вид ограничения (обременения): ограничения прав на земельный участок, предусмотренные статьей 56 Земельного кодекса Российской Федерации; Срок действия: не установлен; реквизиты документа-основания: карта (план) от 01.07.2013 № 103047 выдан: Выборгский отдел Управления федеральной службы государственной регистрации, кадастра и картографии по Ленинградской области; Содержание ограничения (обременения): Объект землеустройства, охранный зона ВЛ 35 кВ Калининская, предусматривает определенные ограничения использования территории, которые регламентируются Постановлением Совета Министров СССР от 26 марта 1984 г. №255 "Об утверждении правил охраны электрических сетей напряжением свыше 1000 Вольт"; Реестровый номер границы: 47.01.2.78	
47:01:0000000:4/96	27290	вид ограничения (обременения): ограничения прав на земельный участок, предусмотренные статьей 56 Земельного кодекса Российской Федерации; Срок действия: не установлен; реквизиты документа-основания: карта (план) от 27.11.2012 № 287/2012 выдан: Управление Федеральной службы государственной регистрации, кадастра и картографии по Ленинградской области; Содержание ограничения (обременения): Объект землеустройства, охранный зона ВЛ 110 кВ зона ВЛ 110 кВ Выборгская-2, предусматривает определенные ограничения использования территории, которые регламентируются Постановлением Совета Министров СССР от 26 марта 1984 г. №255 "Об утверждении правил охраны электрических сетей напряжением свыше 1000 Вольт"; Реестровый номер границы: 47.01.2.45	
47:01:0000000:4/97	19318	вид ограничения (обременения): ограничения прав на земельный участок, предусмотренные статьей 56 Земельного кодекса Российской Федерации; Срок действия: не установлен; реквизиты документа-основания: карта (план) от 06.12.2012 № 316/2012 выдан: Управление Федеральной службы государственной регистрации, кадастра и картографии по Ленинградской области; Содержание ограничения (обременения): Объект землеустройства, охранный зона ВЛ 110 кВ Выборгская-4, предусматривает определенные ограничения использования территории, которые регламентируются Постановлением Совета Министров СССР от 26 марта 1984 г. №255 "Об утверждении правил охраны электрических сетей напряжением свыше 1000 Вольт"; Реестровый номер границы: 47.01.2.46	
47:01:0000000:4/98	999	вид ограничения (обременения): ограничения прав на земельный участок, предусмотренные статьей 56 Земельного кодекса	



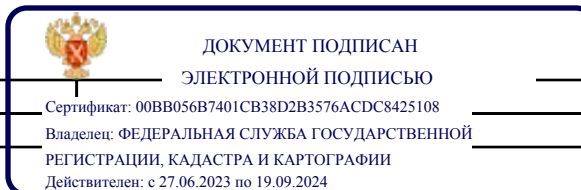
полное наименование должности

инициалы, фамилия

Земельный участок			
вид объекта недвижимости			
Лист № 18 раздела 4.1	Всего листов раздела 4.1: 81	Всего разделов: 7	Всего листов выписки: 1210
06.12.2023г. № КУВИ-001/2023-273313032			
Кадастровый номер:		47:01:0000000:4(Единое землепользование)	
		Российской Федерации; Срок действия: не установлен; реквизиты документа-основания: справка о балансовой принадлежности от 09.09.2013 № 489 выдан: ООО "Облкомэнерго"; Содержание ограничения (обременения): Отнесен к зонам с особыми условиями использования территорий - охранным зонам объектов электросетевого хозяйства. Режим использования установлен Правилами охраны электрических сетей, размещенных на земельных участках (статья III Постановления Правительства РФ от 24 февраля 2009г № 160).; Реестровый номер границы: 47.01.2.144	
47:01:0000000:4/99	8932	вид ограничения (обременения): ограничения прав на земельный участок, предусмотренные статьей 56 Земельного кодекса Российской Федерации; Срок действия: не установлен; реквизиты документа-основания: свидетельство о государственной регистрации права от 14.01.2003 № 47-АА 193714 выдан: Управление юстиции - Ленинградская областная регистрационная палата; Содержание ограничения (обременения): Объектом землеустройства является Охранная зона объекта: «Воздушная линия электропередачи 330кВ Л474+Л476 ПС «Выборгская» - Северозападная ТЭЦ» Местоположение: Ленинградская область, Выборгский район, при установлении охранной зоны предусматриваются определенные ограничения использования территории, которые регламентируются Постановлением "О порядке установления охранных зон объектов электросетевого хозяйства и особых условий использования земельных участков, расположенных в границах таких зон" от 24 февраля 2009 г. №160; Реестровый номер границы: 47.01.2.87	
47:01:0000000:4/100	588	вид ограничения (обременения): ограничения прав на земельный участок, предусмотренные статьей 56 Земельного кодекса Российской Федерации; Срок действия: не установлен; реквизиты документа-основания: карта (План) от 14.01.2015 № 8/2015 выдан: Управление Федеральной службы государственной регистрации, кадастра и картографии по Ленинградской области; Содержание ограничения (обременения): Ширина охранной зоны составляет 20 м от ограждения подстанции. При установлении охранной зоны предусматриваются определенные ограничения использования территории, которые установлены Постановлением Правительства РФ от 24 февраля 2009 г. N 160 "О порядке установления охранных зон объектов электросетевого хозяйства и особых условий использования земельных участков, расположенных в границах таких зон"; Реестровый номер границы: 47.01.2.227	
47:01:0000000:4/101	196	вид ограничения (обременения): ограничения прав на земельный участок, предусмотренные статьей 56 Земельного кодекса Российской Федерации; Срок действия: не установлен; реквизиты документа-основания: доверенность от 12.09.2013 № 236 выдан: ОАО "ЛОЭСК"; Содержание ограничения (обременения): Отнесен к зонам с особыми условиями использования территорий - охранным зонам объектов электросетевого хозяйства. Режим использования установлен Правилами охраны электрических сетей, размещенных на земельных участках (статья III Постановления Правительства РФ от 24 февраля 2009г № 160).; Реестровый номер границы: 47.01.2.160	
47:01:0000000:4/102	16579	вид ограничения (обременения): ограничения прав на земельный участок, предусмотренные статьей 56 Земельного кодекса Российской Федерации; Срок действия: не установлен; реквизиты документа-основания: карта (план) от 09.07.2013 № 103059 выдан: Выборгский отдел Управления федеральной службы государственной регистрации, кадастра и картографии по	

полное наименование должности	 ДОКУМЕНТ ПОДПИСАН ЭЛЕКТРОННОЙ ПОДПИСЬЮ	инициалы, фамилия
	Сертификат: 00BV056B7401CB38D2B3576ACDC8425108 Владелец: ФЕДЕРАЛЬНАЯ СЛУЖБА ГОСУДАРСТВЕННОЙ РЕГИСТРАЦИИ, КАДАСТРА И КАРТОГРАФИИ Действителен: с 27.06.2023 по 19.09.2024	

Земельный участок			
вид объекта недвижимости			
Лист № 19 раздела 4.1	Всего листов раздела 4.1: 81	Всего разделов: 7	Всего листов выписки: 1210
06.12.2023г. № КУВИ-001/2023-273313032			
Кадастровый номер:		47:01:0000000:4(Единое землепользование)	
		Ленинградской области; Содержание ограничения (обременения): Объект землеустройства, охранная зона ВЛ 35 кВ Гавриловская-1, предусматривает определенные ограничения использования территории, которые регламентируются Постановлением Совета Министров СССР от 26 марта 1984 г. №255 "Об утверждении правил охраны электрических сетей напряжением свыше 1000 Вольт"; Реестровый номер границы: 47.01.2.76	
47:01:0000000:4/103	929	вид ограничения (обременения): ограничения прав на земельный участок, предусмотренные статьей 56 Земельного кодекса Российской Федерации; Срок действия: не установлен; реквизиты документа-основания: карта (план) от 27.06.2014 № 103167 выдан: Выборгский отдел Управления Росреестра по Ленинградской области; Содержание ограничения (обременения): При установлении охранной зоны предусматриваются определенные ограничения использования территории, которые регламентируются правилами охраны электрических сетей напряжением до 1000 вольт, утвержденных Постановлением Совета Министров СССР № 667 от 11 сентября 1972 г. и правилами установления охранных зон объектов электросетевого хозяйства и особых условий использования земельных участков, расположенных в границах таких зон (утв. постановлением Правительства РФ от 24 февраля 2009 г. N 160).; Реестровый номер границы: 47.01.2.199	
47:01:0000000:4/104	132	вид ограничения (обременения): ограничения прав на земельный участок, предусмотренные статьей 56 Земельного кодекса Российской Федерации; Срок действия: не установлен; реквизиты документа-основания: доверенность от 07.10.2016 № 360 выдан: Акционерное общество "Ленинградская областная электросетевая компания"; Содержание ограничения (обременения): При установлении охранной зоны предусматриваются определенные ограничения использования территории, которые регламентируются Постановлением Правительства РФ "О порядке установления охранных зон" №160 от 24.02.2009г.; Реестровый номер границы: 47.01.2.535	
47:01:0000000:4/105	3688	вид ограничения (обременения): ограничения прав на земельный участок, предусмотренные статьей 56 Земельного кодекса Российской Федерации; Срок действия: не установлен; реквизиты документа-основания: карта (план) от 27.06.2014 № 103162 выдан: Выборгский отдел Управления Росреестра по Ленинградской области; Содержание ограничения (обременения): При установлении охранной зоны предусматриваются определенные ограничения использования территории, которые регламентируются "Правилами охраны электрических сетей напряжением свыше 1000 вольт", утвержденными Постановлением Совета Министров СССР от 26.03.1984 г. № 255 и правилами установления охранных зон объектов электросетевого хозяйства и особых условий использования земельных участков, расположенных в границах таких зон (утв. постановлением Правительства РФ от 24 февраля 2009 г. N 160).; Реестровый номер границы: 47.01.2.203	
47:01:0000000:4/106	1403	вид ограничения (обременения): ограничения прав на земельный участок, предусмотренные статьей 56 Земельного кодекса Российской Федерации; Срок действия: не установлен; реквизиты документа-основания: карта (план) от 04.03.2014 № 103158 выдан: Выборгский отдел Управления Росреестра по Ленинградской области; Содержание ограничения (обременения): При установлении охранной зоны предусматриваются определенные ограничения использования территории, которые	



полное наименование должности

инициалы, фамилия

Земельный участок			
вид объекта недвижимости			
Лист № 20 раздела 4.1	Всего листов раздела 4.1: 81	Всего разделов: 7	Всего листов выписки: 1210
06.12.2023г. № КУВИ-001/2023-273313032			
Кадастровый номер:		47:01:0000000:4(Единое землепользование)	
		регламентируются "Правилами охраны электрических сетей напряжением до 1000 В", утвержденными 2. Постановлением Совета Министров СССР от 11 сентября 1972 г. № 667 и правилами установления охранных зон объектов электросетевого хозяйства и особых условий использования земельных участков, расположенных в границах таких зон (утв. постановлением Правительства РФ от 24 февраля 2009 г. N 160); Реестровый номер границы: 47.01.2.169	
47:01:0000000:4/107	8891	вид ограничения (обременения): ограничения прав на земельный участок, предусмотренные статьей 56 Земельного кодекса Российской Федерации; Срок действия: не установлен; реквизиты документа-основания: постановление №160 от 24 февраля 2009 г. " О ПОРЯДКЕ УСТАНОВЛЕНИЯ ОХРАННЫХ ЗОН ОБЪЕКТОВ ЭЛЕКТРОСЕТЕВОГО ХОЗЯЙСТВА И ОСОБЫХ УСЛОВИЙ ИСПОЛЬЗОВАНИЯ ЗЕМЕЛЬНЫХ УЧАСТКОВ, РАСПОЛОЖЕННЫХ В ГРАНИЦАХ ТАКИХ ЗОН." от 24.02.2009 № 160 выдан: Правительство Российской Федерации; Содержание ограничения (обременения): Постановление Правительства РФ от 24 февраля 2009 г. №160 "О порядке установления охранных зон объектов электросетевого хозяйства и особых условий использования земельных участков, расположенных в границах таких зон".; Реестровый номер границы: 47.01.2.92	
47:01:0000000:4/108	9041	вид ограничения (обременения): ограничения прав на земельный участок, предусмотренные статьей 56 Земельного кодекса Российской Федерации; Срок действия: не установлен; реквизиты документа-основания: карта (план) от 29.11.2012 № 309/2012 выдан: Управление Федеральной службы государственной регистрации, кадастра и картографии по Ленинградской области; Содержание ограничения (обременения): Объект землеустройства, охранная зона ВЛ 110 кВ Рошинская-6, предусматривает определенные ограничения использования территории, которые регламентируются Постановлением Совета Министров СССР от 26 марта 1984 г. №255 "Об утверждении правил охраны электрических сетей напряжением свыше 1000 Вольт"; Реестровый номер границы: 47.01.2.27	
47:01:0000000:4/109	1312	вид ограничения (обременения): ограничения прав на земельный участок, предусмотренные статьей 56 Земельного кодекса Российской Федерации; Срок действия: не установлен; реквизиты документа-основания: карта (план) объекта землеустройства от 25.12.2013 № 182/2013 выдан: Управление Росреестра по Ленинградской области; Содержание ограничения (обременения): Правила установления охранных зон объектов электросетевого хозяйства и особых условий использования земельных участков, расположенных в границах таких зон, утвержденные Постановлением Правительства РФ от 24.02.2009 г. №160; Реестровый номер границы: 47.01.2.148	
47:01:0000000:4/110	2057	вид ограничения (обременения): ограничения прав на земельный участок, предусмотренные статьей 56 Земельного кодекса Российской Федерации; Срок действия: не установлен; реквизиты документа-основания: карта (план) от 08.07.2013 № 103052 выдан: Выборгский отдел Управления Росреестра по Ленинградской области; Содержание ограничения (обременения): Объект землеустройства, охранная зона ВЛ 35 кВ Мичуринская-3, предусматривает определенные ограничения использования территории, которые регламентируются Постановлением Совета Министров СССР от 26 марта 1984 г. №255 "Об утверждении	



полное наименование должности

инициалы, фамилия

Земельный участок			
вид объекта недвижимости			
Лист № 21 раздела 4.1	Всего листов раздела 4.1: 81	Всего разделов: 7	Всего листов выписки: 1210
06.12.2023г. № КУВИ-001/2023-273313032			
Кадастровый номер:		47:01:0000000:4(Единое землепользование)	
		правил охраны электрических сетей напряжением свыше 1000 Вольт"; Реестровый номер границы: 47.01.2.64	
47:01:0000000:4/111	856	вид ограничения (обременения): ограничения прав на земельный участок, предусмотренные статьей 56 Земельного кодекса Российской Федерации; Срок действия: не установлен; реквизиты документа-основания: карта (план) от 27.06.2014 № 103161 выдан: Выборгский отдел Управления Росреестра по Ленинградской области; Содержание ограничения (обременения): При установлении охранной зоны предусматриваются определенные ограничения использования территории, которые регламентируются "Правилами охраны электрических сетей напряжением свыше 1000 вольт", утвержденными Постановлением Совета Министров СССР от 26.03.1984 г. № 255 и правилами установления охранных зон объектов электросетевого хозяйства и особых условий использования земельных участков, расположенных в границах таких зон (утв. постановлением Правительства РФ от 24 февраля 2009 г. N 160).; Реестровый номер границы: 47.01.2.194	
47:01:0000000:4/112	17129	вид ограничения (обременения): ограничения прав на земельный участок, предусмотренные статьей 56 Земельного кодекса Российской Федерации; Срок действия: не установлен; реквизиты документа-основания: карта (план) от 06.12.2012 № 325/2012 выдан: Управление Федеральной службы государственной регистрации, кадастра и картографии по Ленинградской области; Содержание ограничения (обременения): Объект землеустройства, охранная зона ВЛ 110 кВ Выборгская-6, предусматривает определенные ограничения использования территории, которые регламентируются Постановлением Совета Министров СССР от 26 марта 1984 г. №255 "Об утверждении правил охраны электрических сетей напряжением свыше 1000 Вольт"; Реестровый номер границы: 47.01.2.49	
47:01:0000000:4/113	1829	вид ограничения (обременения): ограничения прав на земельный участок, предусмотренные статьей 56 Земельного кодекса Российской Федерации; Срок действия: не установлен; реквизиты документа-основания: карта (план) от 27.06.2014 № 103164 выдан: Выборгский отдел Управления Росреестра по Ленинградской области; Содержание ограничения (обременения): При установлении охранной зоны предусматриваются определенные ограничения использования территории, которые регламентируются правилами охраны электрических сетей напряжением до 1000 вольт, утвержденных Постановлением Совета Министров СССР № 667 от 11 сентября 1972 г. и правилами установления охранных зон объектов электросетевого хозяйства и особых условий использования земельных участков, расположенных в границах таких зон (утв. постановлением Правительства РФ от 24 февраля 2009 г. N 160).; Реестровый номер границы: 47.01.2.196	
47:01:0000000:4/114	4438	вид ограничения (обременения): ограничения прав на земельный участок, предусмотренные статьей 56 Земельного кодекса Российской Федерации; Срок действия: не установлен; реквизиты документа-основания: карта (план) объекта землеустройства от 19.12.2013 № 176/2013 выдан: Управление Росреестра по Ленинградской области; Содержание ограничения (обременения): Режим использования (содержание ограничений использования) установлен п. 4.1 правил охраны магистральных трубопроводов, утвержденных Постановлением Госгортехнадзора России от 24.04.92 г. №9; Реестровый номер границы: 47.01.2.146	



ДОКУМЕНТ ПОДПИСАН
ЭЛЕКТРОННОЙ ПОДПИСЬЮ

Сертификат: 00ВВ056В7401СВ38Д2В3576АСДС8425108

Владелец: ФЕДЕРАЛЬНАЯ СЛУЖБА ГОСУДАРСТВЕННОЙ
РЕГИСТРАЦИИ, КАДАСТРА И КАРТОГРАФИИ
Действителен: с 27.06.2023 по 19.09.2024

полное наименование должности

инициалы, фамилия

Земельный участок			
вид объекта недвижимости			
Лист № 22 раздела 4.1	Всего листов раздела 4.1: 81	Всего разделов: 7	Всего листов выписки: 1210
06.12.2023г. № КУВИ-001/2023-273313032			
Кадастровый номер:		47:01:0000000:4(Единое землепользование)	
47:01:0000000:4/115	22543	вид ограничения (обременения): ограничения прав на земельный участок, предусмотренные статьей 56 Земельного кодекса Российской Федерации; Срок действия: не установлен; реквизиты документа-основания: карта (план) от 27.06.2014 № 103170 выдан: Выборгский отдел Управления Росреестра по Ленинградской области; Содержание ограничения (обременения): При установлении охранной зоны предусматриваются определенные ограничения использования территории, которые регламентируются "Правилами охраны электрических сетей напряжением свыше 1000 вольт", утвержденными Постановлением Совета Министров СССР от 26.03.1984 г. № 255 и правилами установления охранных зон объектов электросетевого хозяйства и особых условий использования земельных участков, расположенных в границах таких зон (утв. постановлением Правительства РФ от 24 февраля 2009 г. N 160).; Реестровый номер границы: 47.01.2.202	
47:01:0000000:4/116	1324	вид ограничения (обременения): ограничения прав на земельный участок, предусмотренные статьей 56 Земельного кодекса Российской Федерации; Срок действия: не установлен; реквизиты документа-основания: карта (план) от 08.07.2013 № 103051 выдан: Выборгский отдел Управления федеральной службы государственной регистрации, кадастра и картографии по Ленинградской области; Содержание ограничения (обременения): Объект землеустройства, охранная зона ВЛ 35 кВ ОЛ Гавриловская-1, предусматривает определенные ограничения использования территории, которые регламентируются Постановлением Совета Министров СССР от 26 марта 1984 г. №255 "Об утверждении правил охраны электрических сетей напряжением свыше 1000 Вольт"; Реестровый номер границы: 47.01.2.73	
47:01:0000000:4/117	2368	вид ограничения (обременения): ограничения прав на земельный участок, предусмотренные статьей 56 Земельного кодекса Российской Федерации; Срок действия: не установлен; реквизиты документа-основания: карта (план) от 27.06.2014 № 103160 выдан: Выборгский отдел Управления Росреестра по Ленинградской области; Содержание ограничения (обременения): При установлении охранной зоны предусматриваются определенные ограничения использования территории, которые регламентируются "Правилами охраны электрических сетей напряжением свыше 1000 вольт", утвержденными Постановлением Совета Министров СССР от 26.03.1984 г. № 255 и правилами установления охранных зон объектов электросетевого хозяйства и особых условий использования земельных участков, расположенных в границах таких зон (утв. постановлением Правительства РФ от 24 февраля 2009 г. N 160).; Реестровый номер границы: 47.01.2.193	
47:01:0000000:4/118	29156	вид ограничения (обременения): ограничения прав на земельный участок, предусмотренные статьей 56 Земельного кодекса Российской Федерации; Срок действия: не установлен; реквизиты документа-основания: карта (план) от 06.12.2012 № 323/2012 выдан: Управление Федеральной службы государственной регистрации, кадастра и картографии по Ленинградской области; Содержание ограничения (обременения): Объект землеустройства, охранная зона ВЛ 110 кВ Выборгская-5, предусматривает определенные ограничения использования территории, которые регламентируются Постановлением Совета Министров СССР от 26 марта 1984 г. №255 "Об утверждении правил охраны электрических сетей напряжением свыше 1000 Вольт"; Реестровый номер границы: 47.01.2.48	



ДОКУМЕНТ ПОДПИСАН
ЭЛЕКТРОННОЙ ПОДПИСЬЮ

Сертификат: 00ВВ056В7401СВ38Д2В3576АСДС8425108

Владелец: ФЕДЕРАЛЬНАЯ СЛУЖБА ГОСУДАРСТВЕННОЙ
РЕГИСТРАЦИИ, КАДАСТРА И КАРТОГРАФИИ
Действителен: с 27.06.2023 по 19.09.2024

полное наименование должности

инициалы, фамилия

Земельный участок			
вид объекта недвижимости			
Лист № 23 раздела 4.1	Всего листов раздела 4.1: 81	Всего разделов: 7	Всего листов выписки: 1210
06.12.2023г. № КУВИ-001/2023-273313032			
Кадастровый номер:		47:01:0000000:4(Единое землепользование)	
47:01:0000000:4/119	501	вид ограничения (обременения): аренда; Срок действия: не установлен; реквизиты документа-основания: договор субаренды земельного участка (части земельного участка) от 01.09.2018 № ЦРИ/04/СА/5063/18/001312; Содержание ограничения (обременения): Часть земельного участка формируется для сдачи в субаренду	
47:01:0000000:4/142	2661	данные отсутствуют	
47:01:0000000:4/150	256311	вид ограничения (обременения): ограничения прав на земельный участок, предусмотренные статьей 56 Земельного кодекса Российской Федерации; Срок действия: не установлен; реквизиты документа-основания: документ об установлении (изменении) границ территории объекта культурного наследия или зон его охраны от 09.12.2021 № PVD-0123/2021-65974; иной документ, содержащий описание объекта от 09.12.2021 № PVD-0123/2021-65974; Содержание ограничения (обременения): ограничения по использованию и предоставлению земель, земельных участков и иных объектов, в том числе природных, установленных Федеральным законом от 25.06.2002 № 73-ФЗ «Об объектах культурного наследия (памятниках истории и культуры) народов Российской Федерации», Земельным кодексом РФ.; Реестровый номер границы: 47:01-8.324; Вид объекта реестра границ: Территория объекта культурного наследия; Вид зоны по документу: Граница территории исторического поселения федерального значения город Выборг Ленинградской области; Номер: 1	
47:01:0000000:4/151	1699	вид ограничения (обременения): ограничения прав на земельный участок, предусмотренные статьей 56 Земельного кодекса Российской Федерации; Срок действия: не установлен; реквизиты документа-основания: документ, содержащий необходимые для внесения в государственный кадастр недвижимости сведения об установлении или изменении территориальной зоны или зоны с особыми условиями использования территорий, либо об отмене установления такой зоны от 30.11.2021 № PVD-0123/2021-64368; иной документ, содержащий описание объекта от 03.11.2021 № PVD-0123/2021-64368; доверенность от 19.02.2020 № 7988397; Содержание ограничения (обременения): При установлении охранной зоны предусматриваются определенные ограничения в использовании территории, которые регламентируются Постановлением Правительства РФ от 24 февраля 2009 г. N 160 "О порядке установления охранных зон объектов электросетевого хозяйства и особых условий использования земельных участков, расположенных в границах таких зон"; Реестровый номер границы: 47:01-6.1436; Вид объекта реестра границ: Зона с особыми условиями использования территории; Вид зоны по документу: Охранная зона объекта электросетевого хозяйства - ЛЭП 10 КВ ф. 318-12 от ПС-318 прот. 2,5 км; Тип зоны: Охранная зона инженерных коммуникаций; Номер: 030731	
47:01:0000000:4/152	479	вид ограничения (обременения): ограничения прав на земельный участок, предусмотренные статьей 56 Земельного кодекса Российской Федерации; Срок действия: не установлен; реквизиты документа-основания: доверенность от 04.09.2019 № ГП-612; иной документ от 21.01.2022 № PVD-0123/2022-11374; документ, содержащий необходимые для внесения в государственный кадастр недвижимости сведения об установлении или изменении территориальной зоны или зоны с особыми условиями использования территорий, либо об отмене установления такой зоны от 21.01.2022 № PVD-0123/2022-11374;	



ДОКУМЕНТ ПОДПИСАН
ЭЛЕКТРОННОЙ ПОДПИСЬЮ

Сертификат: 00BV056B7401CB38D2B3576ACDC8425108

Владелец: ФЕДЕРАЛЬНАЯ СЛУЖБА ГОСУДАРСТВЕННОЙ
РЕГИСТРАЦИИ, КАДАСТРА И КАРТОГРАФИИ
Действителен: с 27.06.2023 по 19.09.2024

полное наименование должности

инициалы, фамилия

Земельный участок			
вид объекта недвижимости			
Лист № 24 раздела 4.1	Всего листов раздела 4.1: 81	Всего разделов: 7	Всего листов выписки: 1210
06.12.2023г. № КУВИ-001/2023-273313032			
Кадастровый номер:		47:01:0000000:4(Единое землепользование)	

доверенность от 15.04.2020 № ГП-942; Содержание ограничения (обременения): В соответствии с Постановлением Российской Федерации №578 от 09.06.1995 "Об утверждении Правил охраны линий и сооружений связи Российской Федерации": п.48. В пределах охранных зон без письменного согласия и присутствия представителей предприятий, эксплуатирующих линии связи или линии радиотелефонии, юридическим и физическим лицам запрещается: а) осуществлять всякого рода строительные, монтажные и взрывные работы, планировку грунта землеройными механизмами (за исключением зон песчаных барханов) и земляные работы (за исключением вспашки на глубину не более 0,3 метра); б) производить геолого-съёмочные, поисковые, геодезические и другие изыскательские работы, которые связаны с бурением скважин, шурфованием, взятием проб грунта, осуществлением взрывных работ; в) производить посадку деревьев, располагать полевые станы, содержать скот, складировать материалы, корма и удобрения, жечь костры, устраивать стрельбища; г) устраивать проезды и стоянки автотранспорта, тракторов и механизмов, провозить негабаритные грузы под проводами воздушных линий связи и линий радиотелефонии, строить каналы (арыки), устраивать заграждения и другие препятствия; д) устраивать причалы для стоянки судов, барж и плавучих кранов, производить погрузочно-разгрузочные, подводно-технические, дноуглубительные и землечерпательные работы, выделять рыбопромысловые участки, производить добычу рыбы, других водных животных, а также водных растений придонными орудиями лова, устраивать водопои, производить колку и заготовку льда. Судам и другим плавучим средствам запрещается бросать якоря, проходить с отдельными якорями, цепями, лотами, волокушами и тралями; е) производить строительство и реконструкцию линий электропередач, радиостанций и других объектов, излучающих электромагнитную энергию и оказывающих опасное воздействие на линии связи и линии радиотелефонии; ж) производить защиту подземных коммуникаций и коррозии без учета проходящих подземных кабельных линий связи. п.49. Юридическим и физическим лицам запрещается производить всякого рода действия, которые могут нарушить нормальную работу линий связи и линий радиотелефонии, в частности: а) производить снос и реконструкцию зданий и мостов, осуществлять переустройство коллекторов, туннелей метрополитена и железных дорог, где проложены кабели связи, установлены столбы воздушных линий связи и линий радиотелефонии, размещены технические сооружения радиорелейных станций, кабельные ящики и распределительные коробки, без предварительного выноса заказчиками (застройщиками) линий и сооружений связи, линий и сооружений радиотелефонии по согласованию с предприятиями, в ведении которых находятся эти линии и сооружения; б) производить засыпку трасс подземных кабельных линий связи, устраивать на этих трассах временные склады, стоки химически активных веществ и свалки промышленных, бытовых и прочих отходов, ломать замерные, сигнальные, предупредительные знаки и телефонные колодцы; в) открывать двери и люки необслуживаемых усилительных и регенерационных пунктов (наземных и подземных) и радиорелейных станций, кабельных колодцев телефонной канализации, распределительных шкафов и кабельных ящиков, а также подключаться к линиям связи (за исключением лиц, обслуживающих эти линии); г) огораживать трассы линий связи, препятствуя свободному доступу к ним технического персонала; д) самовольно

 ДОКУМЕНТ ПОДПИСАН ЭЛЕКТРОННОЙ ПОДПИСЬЮ Сертификат: 00BV056B7401CB38D2B3576ACDC8425108 Владелец: ФЕДЕРАЛЬНАЯ СЛУЖБА ГОСУДАРСТВЕННОЙ РЕГИСТРАЦИИ, КАДАСТРА И КАРТОГРАФИИ Действителен: с 27.06.2023 по 19.09.2024	инициалы, фамилия
полное наименование должности	

Земельный участок			
вид объекта недвижимости			
Лист № 25 раздела 4.1	Всего листов раздела 4.1: 81	Всего разделов: 7	Всего листов выписки: 1210

06.12.2023г. № КУВИ-001/2023-273313032

Кадастровый номер: 47:01:0000000:4(Единое землепользование)

		подключаться к абонентской телефонной линии и линии радиофикации в целях пользования услугами связи; е) совершать иные действия, которые могут причинить повреждения сооружениям связи и радиофикации (повреждать опоры и арматуру воздушных линий связи, обрывать провода, набрасывать на них посторонние предметы и другое).; Реестровый номер границы: 47:01-6.1450; Вид объекта реестра границ: Зона с особыми условиями использования территории; Вид зоны по документу: Зона с особыми условиями использования территорий объекта "Магистральная ВОЛС Северо-Европейского газопровода, участок Грязовец-Выборг, км 597- км 917"; Тип зоны: Охранная зона линий и сооружений связи и линий и сооружений радиофикации
47:01:0000000:4/153	481	вид ограничения (обременения): ограничения прав на земельный участок, предусмотренные статьей 56 Земельного кодекса Российской Федерации; Срок действия: не установлен; реквизиты документа-основания: доверенность от 04.09.2019 № ГП-612; иной документ от 21.01.2022 № PVD-0123/2022-11584; документ, содержащий необходимые для внесения в государственный кадастр недвижимости сведения об установлении или изменении территориальной зоны или зоны с особыми условиями использования территорий, либо об отмене установления такой зоны от 21.01.2022 № PVD-0123/2022-11584; доверенность от 15.04.2020 № ГП-942; Содержание ограничения (обременения): В соответствии с Постановлением Российской Федерации №578 от 09.06.1995 "Об утверждении Правил охраны линий и сооружений связи Российской Федерации": п.48. В пределах охранных зон без письменного согласия и присутствия представителей предприятий, эксплуатирующих линии связи или линии радиофикации, юридическим и физическим лицам запрещается: а) осуществлять всякого рода строительные, монтажные и взрывные работы, планировку грунта землеройными механизмами (за исключением зон песчаных барханов) и земляные работы (за исключением вспашки на глубину не более 0,3 метра); б) производить геолого-съёмочные, поисковые, геодезические и другие изыскательские работы, которые связаны с бурением скважин, шурфованием, взятием проб грунта, осуществлением взрывных работ; в) производить посадку деревьев, располагать полевые станы, содержать скот, складировать материалы, корма и удобрения, жечь костры, устраивать стрельбища; г) устраивать проезды и стоянки автотранспорта, тракторов и механизмов, провозить негабаритные грузы под проводами воздушных линий связи и линий радиофикации, строить каналы (арьки), устраивать заграждения и другие препятствия; д) устраивать причалы для стоянки судов, барж и плавучих кранов, производить погрузочно-разгрузочные, подводно-технические, дноуглубительные и землечерпательные работы, выделять рыбопромысловые участки, производить добычу рыбы, других водных животных, а также водных растений придонными орудиями лова, устраивать водопои, производить колку и заготовку льда. Судам и другим плавучим средствам запрещается бросать якоря, проходить с отдельными якорями, цепями, лотами, волокушами и тралами; е) производить строительство и реконструкцию линий электропередач, радиостанций и других объектов, излучающих электромагнитную энергию и оказывающих опасное воздействие на линии связи и линии радиофикации; ж) производить защиту подземных коммуникаций и коррозии без учета проходящих подземных кабельных линий связи. п.49. Юридическим и физическим лицам запрещается производить всякого рода действия, которые могут нарушить нормальную работу линий связи и линий



ДОКУМЕНТ ПОДПИСАН
ЭЛЕКТРОННОЙ ПОДПИСЬЮ

Сертификат: 00BV056B7401CB38D2B3576ACDC8425108

Владелец: ФЕДЕРАЛЬНАЯ СЛУЖБА ГОСУДАРСТВЕННОЙ

РЕГИСТРАЦИИ, КАДАСТРА И КАРТОГРАФИИ

Действителен: с 27.06.2023 по 19.09.2024

полное наименование должности

инициалы, фамилия

Земельный участок			
вид объекта недвижимости			
Лист № 26 раздела 4.1	Всего листов раздела 4.1: 81	Всего разделов: 7	Всего листов выписки: 1210
06.12.2023г. № КУВИ-001/2023-273313032			
Кадастровый номер:		47:01:0000000:4(Единое землепользование)	
		<p>радиофикации, в частности: а) производить снос и реконструкцию зданий и мостов, осуществлять переустройство коллекторов, туннелей метрополитена и железных дорог, где проложены кабели связи, установлены столбы воздушных линий связи и линий радиофикации, размещены технические сооружения радиорелейных станций, кабельные ящики и распределительные коробки, без предварительного выноса заказчиками (застройщиками) линий и сооружений связи, линий и сооружений радиофикации по согласованию с предприятиями, в ведении которых находятся эти линии и сооружения; б) производить засыпку трасс подземных кабельных линий связи, устраивать на этих трассах временные склады, стоки химически активных веществ и свалки промышленных, бытовых и прочих отходов, ломать замерные, сигнальные, предупредительные знаки и телефонные колодцы; в) открывать двери и люки необслуживаемых усилительных и регенерационных пунктов (наземных и подземных) и радиорелейных станций, кабельных колодцев телефонной канализации, распределительных шкафов и кабельных ящиков, а также подключаться к линиям связи (за исключением лиц, обслуживающих эти линии); г) огораживать трассы линий связи, препятствуя свободному доступу к ним технического персонала; д) самовольно подключаться к абонентской телефонной линии и линии радиофикации в целях пользования услугами связи; е) совершать иные действия, которые могут причинить повреждения сооружениям связи и радиофикации (повреждать опоры и арматуру воздушных линий связи, обрывать провода, набрасывать на них посторонние предметы и другое).; Реестровый номер границы: 47:01-6.1451; Вид объекта реестра границ: Зона с особыми условиями использования территории; Вид зоны по документу: Зона с особыми условиями использования территорий объекта "Линия связи кабельная Портового ЛПУ МГ в г. Выборг"; Тип зоны: Охранная зона линий и сооружений связи и линий и сооружений радиофикации</p>	
47:01:0000000:4/154	2325	<p>вид ограничения (обременения): ограничения прав на земельный участок, предусмотренные статьей 56 Земельного кодекса Российской Федерации; Срок действия: не установлен; реквизиты документа-основания: документ, содержащий необходимые для внесения в государственный кадастр недвижимости сведения об установлении или изменении территориальной зоны или зоны с особыми условиями использования территорий, либо об отмене установления такой зоны от 08.12.2021 № PVD-0123/2021-76425; иной документ, содержащий описание объекта от 08.12.2021 № PVD-0123/2021-76425; Содержание ограничения (обременения): Ограничения, предусмотренные Постановлением Правительства РФ №878 от 20.11.2000 г. "Об утверждении Правил охраны Газораспределительных сетей"; Реестровый номер границы: 47:01-6.773; Вид объекта реестра границ: Зона с особыми условиями использования территории; Вид зоны по документу: Зона с особыми условиями использования территории в связи с размещением газораспределительных сетей "Газораспределительная сеть г. Выборг"; Тип зоны: Охранная зона инженерных коммуникаций</p>	
47:01:0000000:4/155	907	<p>вид ограничения (обременения): ограничения прав на земельный участок, предусмотренные статьей 56 Земельного кодекса Российской Федерации; Срок действия: не установлен; реквизиты документа-основания: документ, содержащий необходимые для внесения в государственный кадастр недвижимости сведения об установлении или изменении территориальной зоны или</p>	



ДОКУМЕНТ ПОДПИСАН
ЭЛЕКТРОННОЙ ПОДПИСЬЮ

Сертификат: 00ВВ056В7401СВ38Д2В3576АСДС8425108

Владелец: ФЕДЕРАЛЬНАЯ СЛУЖБА ГОСУДАРСТВЕННОЙ

РЕГИСТРАЦИИ, КАДАСТРА И КАРТОГРАФИИ

Действителен: с 27.06.2023 по 19.09.2024

полное наименование должности

инициалы, фамилия

Земельный участок			
вид объекта недвижимости			
Лист № 27 раздела 4.1	Всего листов раздела 4.1: 81	Всего разделов: 7	Всего листов выписки: 1210
06.12.2023г. № КУВИ-001/2023-273313032			
Кадастровый номер:		47:01:0000000:4(Единое землепользование)	
		зоны с особыми условиями использования территорий, либо об отмене установления такой зоны от 30.11.2021 № PVD-0123/2021-64359; иной документ, содержащий описание объекта от 29.11.2021 № PVD-0123/2021-64359; доверенность от 19.02.2020 № 7988397; Содержание ограничения (обременения): При установлении охранной зоны предусматриваются определенные ограничения в использовании территории, которые регламентируются Постановлением Правительства РФ от 24 февраля 2009 г. N 160 "О порядке установления охранных зон объектов электросетевого хозяйства и особых условий использования земельных участков, расположенных в границах таких зон"; Реестровый номер границы: 47:01-6.1439; Вид объекта реестра границ: Зона с особыми условиями использования территории; Вид зоны по документу: Охранная зона объекта электросетевого хозяйства - ЛЭП 10 КВ ф. Ткр-08 от п/ст Токаревская; Тип зоны: Охранная зона инженерных коммуникаций; Номер: 030747	
47:01:0000000:4/156	11735	вид ограничения (обременения): ограничения прав на земельный участок, предусмотренные статьей 56 Земельного кодекса Российской Федерации; Срок действия: не установлен; реквизиты документа-основания: документ, содержащий необходимые для внесения в государственный кадастр недвижимости сведения об установлении или изменении территориальной зоны или зоны с особыми условиями использования территорий, либо об отмене установления такой зоны от 30.11.2021 № PVD-0123/2021-64347; иной документ, содержащий описание объекта от 29.11.2021 № PVD-0123/2021-64347; доверенность от 19.02.2020 № 7988397; Содержание ограничения (обременения): При установлении охранной зоны предусматриваются определенные ограничения в использовании территории, которые регламентируются Постановлением Правительства РФ от 24 февраля 2009 г. N 160 "О порядке установления охранных зон объектов электросетевого хозяйства и особых условий использования земельных участков, расположенных в границах таких зон"; Реестровый номер границы: 47:01-6.1440; Вид объекта реестра границ: Зона с особыми условиями использования территории; Вид зоны по документу: Охранная зона объекта электросетевого хозяйства - ЛЭП 10 КВ ф. Ткр-05 от ПС "Токаревская"; Тип зоны: Охранная зона инженерных коммуникаций; Номер: 030746	
47:01:0000000:4/157	96029	вид ограничения (обременения): ограничения прав на земельный участок, предусмотренные статьей 56 Земельного кодекса Российской Федерации; Срок действия: не установлен; реквизиты документа-основания: документ, содержащий необходимые для внесения в государственный кадастр недвижимости сведения об установлении или изменении территориальной зоны или зоны с особыми условиями использования территорий, либо об отмене установления такой зоны от 13.01.2022 № PVD-0123/2022-9123; иной документ от 13.01.2022 № PVD-0123/2022-9123; Содержание ограничения (обременения): Правовой режим использования земельных участков в границах водоохранной зоны и прибрежной защитной полосы Балтийского моря на территории Ленинградской области в границах Выборгского, Кингисеппского районов осуществлять в строгом соответствии со статьей 65 Водного кодекса Российской Федерации. ; Реестровый номер границы: 47:00-6.260; Вид объекта реестра границ: Зона с особыми условиями использования территории; Вид зоны по документу: Зона с особыми условиями использования	



ДОКУМЕНТ ПОДПИСАН
ЭЛЕКТРОННОЙ ПОДПИСЬЮ

Сертификат: 00BV056B7401CB38D2B3576ACDC8425108

Владелец: ФЕДЕРАЛЬНАЯ СЛУЖБА ГОСУДАРСТВЕННОЙ

РЕГИСТРАЦИИ, КАДАСТРА И КАРТОГРАФИИ

Действителен: с 27.06.2023 по 19.09.2024

полное наименование должности

инициалы, фамилия

Земельный участок			
вид объекта недвижимости			
Лист № 28 раздела 4.1	Всего листов раздела 4.1: 81	Всего разделов: 7	Всего листов выписки: 1210

06.12.2023г. № КУВИ-001/2023-273313032

Кадастровый номер: 47:01:0000000:4(Единое землепользование)

		территории. Часть прибрежной защитной полосы Балтийского моря.; Тип зоны: Прибрежная защитная полоса
47:01:0000000:4/158	6069	<p>вид ограничения (обременения): ограничения прав на земельный участок, предусмотренные статьей 56 Земельного кодекса Российской Федерации; Срок действия: не установлен; реквизиты документа-основания: документ, содержащий необходимые для внесения в государственный кадастр недвижимости сведения об установлении или изменении территориальной зоны или зоны с особыми условиями использования территорий, либо об отмене установления такой зоны от 13.01.2022 № PVD-0123/2022-12805; иной документ, содержащий описание объекта от 04.02.2022 № PVD-0123/2022-12805; доверенность от 06.10.2021 № 9964928; Содержание ограничения (обременения): Ограничение использования объектов недвижимости в границах зоны с особыми условиями использования территорий определено Постановлением Правительства «О порядке установления охранных зон объектов электросетевого хозяйства и особых условий использования земельных участков, расположенных в границах таких зон» №160 от 24 февраля 2009 г.: п.8 В охранных зонах запрещается осуществлять любые действия, которые могут нарушить безопасную работу объектов электросетевого хозяйства, в том числе привести к их повреждению или уничтожению, и (или) повлечь причинение вреда жизни, здоровью граждан и имуществу физических или юридических лиц, а также повлечь нанесение экологического ущерба и возникновение пожаров, в том числе: а) набрасывать на провода и опоры воздушных линий электропередачи посторонние предметы, а также подниматься на опоры воздушных линий электропередачи; б) размещать любые объекты и предметы (материалы) в пределах созданных в соответствии с требованиями нормативно-технических документов проходов и подъездов для доступа к объектам электросетевого хозяйства, а также проводить любые работы и возводить сооружения, которые могут препятствовать доступу к объектам электросетевого хозяйства, без создания необходимых для такого доступа проходов и подъездов; в) находиться в пределах огороженной территории и помещениях распределительных устройств и подстанций, открывать двери и люки распределительных устройств и подстанций, производить переключения и подключения в электрических сетях (указанное требование не распространяется на работников, занятых выполнением разрешенных в установленном порядке работ), разводить огонь в пределах охранных зон вводных и распределительных устройств, подстанций, воздушных линий электропередачи, а также в охранных зонах кабельных линий электропередачи; г) размещать свалки; д) производить работы ударными механизмами, сбрасывать тяжести массой свыше 5 тонн, производить сброс и слив едких и коррозионных веществ и горюче-смазочных материалов (в охранных зонах подземных кабельных линий электропередачи). п.10. В пределах охранных зон без письменного решения о согласовании сетевых организаций юридическим и физическим лицам запрещаются: а) строительство, капитальный ремонт, реконструкция или снос зданий и сооружений; б) горные, взрывные, мелиоративные работы, в том числе связанные с временным затоплением земель; в) посадка и вырубка деревьев и кустарников; г) дноуглубительные, землечерпальные и погрузочно-разгрузочные работы, добыча рыбы, других водных животных и растений придонными орудиями лова, устройство водопоев, колка и заготовка льда (в охранных зонах подводных кабельных линий электропередачи); д) проход судов, у которых расстояние по</p>



ДОКУМЕНТ ПОДПИСАН
ЭЛЕКТРОННОЙ ПОДПИСЬЮ

Сертификат: 00BV056B7401CB38D2B3576ACDC8425108

Владелец: ФЕДЕРАЛЬНАЯ СЛУЖБА ГОСУДАРСТВЕННОЙ

РЕГИСТРАЦИИ, КАДАСТРА И КАРТОГРАФИИ

Действителен: с 27.06.2023 по 19.09.2024

полное наименование должности

инициалы, фамилия

Земельный участок			
вид объекта недвижимости			
Лист № 29 раздела 4.1	Всего листов раздела 4.1: 81	Всего разделов: 7	Всего листов выписки: 1210

06.12.2023г. № КУВИ-001/2023-273313032

Кадастровый номер: 47:01:0000000:4(Единое землепользование)

	<p>вертикали от верхнего крайнего габарита с грузом или без груза до нижней точки провеса проводов переходов воздушных линий электропередачи через водоемы менее минимально допустимого расстояния, в том числе с учетом максимального уровня подъема воды при паводке; е) проезд машин и механизмов, имеющих общую высоту с грузом или без груза от поверхности дороги более 4,5 метра (в охранных зонах воздушных линий электропередачи); ж) земляные работы на глубине более 0,3 метра (на вспахиваемых землях на глубине более 0,45 метра), а также планировка грунта (в охранных зонах подземных кабельных линий электропередачи); з) полив сельскохозяйственных культур в случае, если высота струи воды может составить свыше 3 метров (в охранных зонах воздушных линий электропередачи); и) полевые сельскохозяйственные работы с применением сельскохозяйственных машин и оборудования высотой более 4 метров (в охранных зонах воздушных линий электропередачи) или полевые сельскохозяйственные работы, связанные с вспашкой земли (в охранных зонах кабельных линий электропередачи). п. 11 В охранных зонах, установленных для объектов электросетевого хозяйства напряжением до 1000 вольт, помимо действий, предусмотренных пунктом 10 Правил, без письменного решения о согласовании сетевых организаций запрещается: а) размещать детские и спортивные площадки, стадионы, рынки, торговые точки, полевые станы, загоны для скота, гаражи и стоянки всех видов машин и механизмов, садовые, огородные земельные участки и иные объекты недвижимости, расположенные в границах территории ведения гражданами садоводства или огородничества для собственных нужд, объекты жилищного строительства, в том числе индивидуального (в охранных зонах воздушных линий электропередачи); б) складировать или размещать хранилища любых, в том числе горюче-смазочных, материалов; в) устраивать причалы для стоянки судов, барж и плавучих кранов, бросать якоря с судов и осуществлять их проход с отданными якорями, цепями, лотами, волокушами и тралами (в охранных зонах подводных кабельных линий электропередачи).; Реестровый номер границы: 47:01-6.1466; Вид объекта реестра границ: Зона с особыми условиями использования территории; Вид зоны по документу: Охранная зона объекта электросетевого хозяйства - ЧАСТЬ ВЛ 10кВ Ф.Мол-01, оп.№1 до оп.18 (№031521); Тип зоны: Охранная зона инженерных коммуникаций</p>
47:01:0000000:4/159	<p>4172 вид ограничения (обременения): ограничения прав на земельный участок, предусмотренные статьей 56 Земельного кодекса Российской Федерации; Срок действия: не установлен; реквизиты документа-основания: документ, содержащий необходимые для внесения в государственный кадастр недвижимости сведения об установлении или изменении территориальной зоны или зоны с особыми условиями использования территорий, либо об отмене установления такой зоны от 28.02.2022 № PVD-0123/2022-17227; иной документ, содержащий описание объекта от 24.02.2022 № PVD-0123/2022-17227; Содержание ограничения (обременения): Публичный сервитут для использования земель и земельных участков в целях эксплуатации объекта системы газоснабжения федерального значения «Газопровод-отвод от магистрального газопровода «Ленинград-Выборг-Госграница» к комплексу сжижения природного газа в Выборгском районе Ленинградской области – порт Высоцк». Срок публичного сервитута: в соответствии с п.8 ст.39.43 ЗК РФ публичный сервитут считается установленным со</p>



ДОКУМЕНТ ПОДПИСАН
ЭЛЕКТРОННОЙ ПОДПИСЬЮ

Сертификат: 00BV056B7401CB38D2B3576ACDC8425108

Владелец: ФЕДЕРАЛЬНАЯ СЛУЖБА ГОСУДАРСТВЕННОЙ

РЕГИСТРАЦИИ, КАДАСТРА И КАРТОГРАФИИ

Действителен: с 27.06.2023 по 19.09.2024

полное наименование должности

инициалы, фамилия

Земельный участок			
вид объекта недвижимости			
Лист № 30 раздела 4.1	Всего листов раздела 4.1: 81	Всего разделов: 7	Всего листов выписки: 1210
06.12.2023г. № КУВИ-001/2023-273313032			
Кадастровый номер:		47:01:0000000:4(Единое землепользование)	
		дня внесения сведений о нем в Единый государственный реестр недвижимости, согласно Приказу Министерства энергетики Российской Федерации от 18.10.2021 г. №1096 срок публичного сервитута составляет 49 лет. Владелец публичного сервитута: Общество с ограниченной ответственностью «Криогаз-Высоцк», ИНН 7728863750, ОГРН 5137746148876. Адрес юридического лица Общество с ограниченной ответственностью «Криогаз-Высоцк»: 188909, Ленинградская область, Выборгский район, Кислицинский проезд (Высоцкая территория), дом 3, стр. 9б. Адрес для корреспонденции 197374, г. Санкт-Петербург, ул. Савушкина, д. 126, литера Б. Адрес электронной почты: info@vysotskspg.ru; Реестровый номер границы: 47:01-6.1474; Вид объекта реестра границ: Зона с особыми условиями использования территории; Вид зоны по документу: Публичный сервитут в целях размещения линейного объекта системы газоснабжения: «Газопровод-отвод от магистрального газопровода «Ленинград-Выборг-Госграница» к комплексу сжижения природного газа в Выборгском районе Ленинградской области – порт Высоцк»; Тип зоны: Зона публичного сервитута; Номер: б/н	
47:01:0000000:4/160	1411	вид ограничения (обременения): ограничения прав на земельный участок, предусмотренные статьей 56 Земельного кодекса Российской Федерации; Срок действия: не установлен; реквизиты документа-основания: документ, содержащий необходимые для внесения в государственный кадастр недвижимости сведения об установлении или изменении территориальной зоны или зоны с особыми условиями использования территорий, либо об отмене установления такой зоны от 18.02.2022 № PVD-0123/2022-20037; иной документ, содержащий описание объекта от 17.02.2022 № PVD-0123/2022-20037; доверенность от 19.02.2020 № 7988397; Содержание ограничения (обременения): При установлении охранный зоны предусматриваются определенные ограничения в использовании территории, которые регламентируются Постановлением Правительства РФ от 24 февраля 2009 г. N 160 "О порядке установления охранных зон объектов электросетевого хозяйства и особых условий использования земельных участков, расположенных в границах таких зон"; Реестровый номер границы: 47:01-6.1482; Вид объекта реестра границ: Зона с особыми условиями использования территории; Вид зоны по документу: Охранная зона объекта электросетевого хозяйства - ЛЭП 10 КВ ф.06 от п/ст Жтк; Тип зоны: Охранная зона инженерных коммуникаций; Номер: 030735	
47:01:0000000:4/161	5549	вид ограничения (обременения): ограничения прав на земельный участок, предусмотренные статьей 56 Земельного кодекса Российской Федерации; Срок действия: не установлен; реквизиты документа-основания: доверенность от 06.10.2021 № 9964928; документ, содержащий необходимые для внесения в государственный кадастр недвижимости сведения об установлении или изменении территориальной зоны или зоны с особыми условиями использования территорий, либо об отмене установления такой зоны от 11.02.2022 № PVD-0123/2022-17779; иной документ от 03.03.2022 № PVD-0123/2022-17779; Содержание ограничения (обременения): В соответствии с Постановлением Правительства РФ от 24 февраля 2009 г. N 160 "О порядке установления охранных зон объектов электросетевого хозяйства и особых условий использования земельных участков, расположенных в границах таких зон" в охранных зонах запрещается осуществлять любые действия, которые могут нарушить	



ДОКУМЕНТ ПОДПИСАН
ЭЛЕКТРОННОЙ ПОДПИСЬЮ

Сертификат: 00ВВ056В7401СВ38Д2В3576АСДС8425108

Владелец: ФЕДЕРАЛЬНАЯ СЛУЖБА ГОСУДАРСТВЕННОЙ
РЕГИСТРАЦИИ, КАДАСТРА И КАРТОГРАФИИ
Действителен: с 27.06.2023 по 19.09.2024

полное наименование должности

инициалы, фамилия

Земельный участок

вид объекта недвижимости

Лист № 31 раздела 4.1

Всего листов раздела 4.1: 81

Всего разделов: 7

Всего листов выписки: 1210

06.12.2023г. № КУВИ-001/2023-273313032

Кадастровый номер:

47:01:000000:4(Единое землепользование)

безопасную работу объектов электросетевого хозяйства, в том числе привести к их повреждению или уничтожению, и (или) повлечь причинение вреда жизни, здоровью граждан и имуществу физических или юридических лиц, а также повлечь нанесение экологического ущерба и возникновение пожаров, в том числе: а) набрасывать на провода и опоры воздушных линий электропередачи посторонние предметы, а также подниматься на опоры воздушных линий электропередачи; б) размещать любые объекты и предметы (материалы) в пределах созданных в соответствии с требованиями нормативно-технических документов проходов и подъездов для доступа к объектам электросетевого хозяйства, а также проводить любые работы и возводить сооружения, которые могут препятствовать доступу к объектам электросетевого хозяйства, без создания необходимых для такого доступа проходов и подъездов; в) находиться в пределах огороженной территории и помещениях распределительных устройств и подстанций, открывать двери и люки распределительных устройств и подстанций, производить переключения и подключения в электрических сетях (указанное требование не распространяется на работников, занятых выполнением разрешенных в установленном порядке работ), разводить огонь в пределах охранных зон вводных и распределительных устройств, подстанций, воздушных линий электропередачи, а также в охранных зонах кабельных линий электропередачи; г) размещать свалки; д) производить работы ударными механизмами, сбрасывать тяжести массой свыше 5 тонн, производить сброс и слив едких и коррозионных веществ и горюче-смазочных материалов (в охранных зонах подземных кабельных линий электропередачи). В пределах охранных зон без письменного решения о согласовании сетевых организаций юридическим и физическим лицам запрещаются: а) строительство, капитальный ремонт, реконструкция или снос зданий и сооружений; б) горные, взрывные, мелиоративные работы, в том числе связанные с временным затоплением земель; в) посадка и вырубка деревьев и кустарников; г) дноуглубительные, землечерпальные и погрузочно-разгрузочные работы, добыча рыбы, других водных животных и растений придонными орудиями лова, устройство водоемов, колка и заготовка льда (в охранных зонах подводных кабельных линий электропередачи); д) проход судов, у которых расстояние по вертикали от верхнего крайнего габарита с грузом или без груза до нижней точки провеса проводов переходов воздушных линий электропередачи через водоемы менее минимально допустимого расстояния, в том числе с учетом максимального уровня подъема воды при паводке; е) проезд машин и механизмов, имеющих общую высоту с грузом или без груза от поверхности дороги более 4,5 метра (в охранных зонах воздушных линий электропередачи); ж) земляные работы на глубине более 0,3 метра (на вспахиваемых землях на глубине более 0,45 метра), а также планировка грунта (в охранных зонах подземных кабельных линий электропередачи); з) полив сельскохозяйственных культур в случае, если высота струи воды может составить свыше 3 метров (в охранных зонах воздушных линий электропередачи); и) полевые сельскохозяйственные работы с применением сельскохозяйственных машин и оборудования высотой более 4 метров (в охранных зонах воздушных линий электропередачи) или полевые сельскохозяйственные работы, связанные с вспашкой земли (в охранных зонах кабельных линий электропередачи). к) размещать детские и спортивные площадки, стадионы, рынки, торговые точки, полевые станы, загоны для скота, гаражи и



ДОКУМЕНТ ПОДПИСАН
ЭЛЕКТРОННОЙ ПОДПИСЬЮ

Сертификат: 00BV056B7401CB38D2B3576ACDC8425108

Владелец: ФЕДЕРАЛЬНАЯ СЛУЖБА ГОСУДАРСТВЕННОЙ

РЕГИСТРАЦИИ, КАДАСТРА И КАРТОГРАФИИ

Действителен: с 27.06.2023 по 19.09.2024

полное наименование должности

инициалы, фамилия

Земельный участок			
вид объекта недвижимости			
Лист № 32 раздела 4.1	Всего листов раздела 4.1: 81	Всего разделов: 7	Всего листов выписки: 1210
06.12.2023г. № КУВИ-001/2023-273313032			
Кадастровый номер:		47:01:0000000:4(Единое землепользование)	
		стоянки всех видов машин и механизмов, садовые, огородные земельные участки и иные объекты недвижимости, расположенные в границах территории ведения гражданами садоводства или огородничества для собственных нужд, объекты жилищного строительства, в том числе индивидуального (в охранных зонах воздушных линий электропередачи); л) складировать или размещать хранилища любых, в том числе горюче-смазочных, материалов; м) устраивать причалы для стоянки судов, барж и плавучих кранов, бросать якоря с судов и осуществлять их проход с отданными якорями, цепями, лотами, волокушами и тралами (в охранных зонах подводных кабельных линий электропередачи).; Реестровый номер границы: 47:01-6.1486; Вид объекта реестра границ: Зона с особыми условиями использования территории; Вид зоны по документу: Охранная зона объекта электросетевого хозяйства - ЛЭП 10 КВ ф.Брд-03 от ПС "Бородинская"; Тип зоны: Охранная зона инженерных коммуникаций	
47:01:0000000:4/162	1082	вид ограничения (обременения): ограничения прав на земельный участок, предусмотренные статьей 56 Земельного кодекса Российской Федерации; Срок действия: не установлен; реквизиты документа-основания: документ, содержащий необходимые для внесения в государственный кадастр недвижимости сведения об установлении или изменении территориальной зоны или зоны с особыми условиями использования территорий, либо об отмене установления такой зоны от 18.02.2022 № PVD-0123/2022-20144; иной документ, содержащий описание объекта от 17.02.2022 № PVD-0123/2022-20144 ; доверенность от 19.02.2020 № 7988397; Содержание ограничения (обременения): При установлении охранной зоны предусматриваются определенные ограничения в использовании территории, которые регламентируются Постановлением Правительства РФ от 24 февраля 2009 г. N 160 "О порядке установления охранных зон объектов электросетевого хозяйства и особых условий использования земельных участков, расположенных в границах таких зон"; Реестровый номер границы: 47:01-6.1495; Вид объекта реестра границ: Зона с особыми условиями использования территории; Вид зоны по документу: Охранная зона объекта электросетевого хозяйства - ЛЭП 10 КВ ф.Прб-08 от п/ст Прибыловская; Тип зоны: Охранная зона инженерных коммуникаций; Номер: 030749	
47:01:0000000:4/163	773	вид ограничения (обременения): ограничения прав на земельный участок, предусмотренные статьей 56 Земельного кодекса Российской Федерации; Срок действия: не установлен; реквизиты документа-основания: документ, содержащий необходимые для внесения в государственный кадастр недвижимости сведения об установлении или изменении территориальной зоны или зоны с особыми условиями использования территорий, либо об отмене установления такой зоны от 18.02.2022 № PVD-0123/2022-20109; иной документ, содержащий описание объекта от 17.02.2022 № PVD-0123/2022-20109; доверенность от 19.02.2020 № 7988397; Содержание ограничения (обременения): При установлении охранной зоны предусматриваются определенные ограничения в использовании территории, которые регламентируются Постановлением Правительства РФ от 24 февраля 2009 г. N 160 "О порядке установления охранных зон объектов электросетевого хозяйства и особых условий использования земельных участков, расположенных в границах таких зон"; Реестровый номер границы: 47:01-6.1488; Вид объекта реестра границ: Зона с особыми условиями использования территории; Вид зоны по документу: Охранная зона	



ДОКУМЕНТ ПОДПИСАН
ЭЛЕКТРОННОЙ ПОДПИСЬЮ

Сертификат: 00BV056B7401CB38D2B3576ACDC8425108

Владелец: ФЕДЕРАЛЬНАЯ СЛУЖБА ГОСУДАРСТВЕННОЙ

РЕГИСТРАЦИИ, КАДАСТРА И КАРТОГРАФИИ

Действителен: с 27.06.2023 по 19.09.2024

полное наименование должности

инициалы, фамилия

Земельный участок			
вид объекта недвижимости			
Лист № 33 раздела 4.1	Всего листов раздела 4.1: 81	Всего разделов: 7	Всего листов выписки: 1210

06.12.2023г. № КУВИ-001/2023-273313032

Кадастровый номер: 47:01:0000000:4(Единое землепользование)

		объекта электросетевого хозяйства - ЛЭП 10 КВ ф. Пер.-03 отп.на ТП-436; Тип зоны: Охранная зона инженерных коммуникаций; Номер: 031596
47:01:0000000:4/164	389	<p>вид ограничения (обременения): ограничения прав на земельный участок, предусмотренные статьей 56 Земельного кодекса Российской Федерации; Срок действия: не установлен; реквизиты документа-основания: документ, содержащий необходимые для внесения в государственный кадастр недвижимости сведения об установлении или изменении территориальной зоны или зоны с особыми условиями использования территорий, либо об отмене установления такой зоны от 23.05.2022 № PVD-0123/2022-38459; Содержание ограничения (обременения): Ширина охранной зоны составляет 10 м отстоящими по обе стороны линии электропередачи от крайних проводов. Зона с особыми условиями использования территорий: Охранная зона инженерных коммуникаций. Содержание ограничений: В соответствии с Правилами охраны электрических сетей, размещенных на земельных участках, утвержденными Постановлением Правительства Российской Федерации «О порядке установления охранных зон объектов электросетевого хозяйства и особых условий использования земельных участков, расположенных в границах таких зон» № 160 от 24 февраля 2009 г.: П. 8. В охранных зонах запрещается осуществлять любые действия, которые могут нарушить безопасную работу объектов электросетевого хозяйства, в том числе привести к их повреждению или уничтожению, и (или) повлечь причинение вреда жизни, здоровью граждан и имуществу физических или юридических лиц, а также повлечь нанесение экологического ущерба и возникновение пожаров, в том числе: а) набрасывать на провода и опоры воздушных линий электропередачи посторонние предметы, а также подниматься на опоры воздушных линий электропередачи; б) размещать любые объекты и предметы (материалы) в пределах созданных в соответствии с требованиями нормативно-технических документов проходов и подъездов для доступа к объектам электросетевого хозяйства, а также проводить любые работы и возводить сооружения, которые могут препятствовать доступу к объектам электросетевого хозяйства, без создания необходимых для такого доступа проходов и подъездов; в) находиться в пределах огороженной территории и помещениях распределительных устройств и подстанций, открывать двери и люки распределительных устройств и подстанций, производить переключения и подключения в электрических сетях (указанное требование не распространяется на работников, занятых выполнением разрешенных в установленном порядке работ), разводить огонь в пределах охранных зон вводных и распределительных устройств, подстанций, воздушных линий электропередачи, а также в охранных зонах кабельных линий электропередачи; г) размещать свалки; д) производить работы ударными механизмами, сбрасывать тяжести массой свыше 5 тонн, производить сброс и слив едких и коррозионных веществ и горюче-смазочных материалов (в охранных зонах подземных кабельных линий электропередачи). П. 10. В пределах охранных зон без письменного решения о согласовании сетевых организаций юридическим и физическим лицам запрещаются: а) строительство, капитальный ремонт, реконструкция или снос зданий и сооружений; б) горные, взрывные, мелиоративные работы, в том числе связанные с временным затоплением земель; в) посадка и вырубка деревьев и кустарников; г) дноуглубительные, землечерпальные и погрузочно-разгрузочные работы,</p>



ДОКУМЕНТ ПОДПИСАН
ЭЛЕКТРОННОЙ ПОДПИСЬЮ

Сертификат: 00BV056B7401CB38D2B3576ACDC8425108

Владелец: ФЕДЕРАЛЬНАЯ СЛУЖБА ГОСУДАРСТВЕННОЙ

РЕГИСТРАЦИИ, КАДАСТРА И КАРТОГРАФИИ

Действителен: с 27.06.2023 по 19.09.2024

полное наименование должности

инициалы, фамилия

Земельный участок			
вид объекта недвижимости			
Лист № 34 раздела 4.1	Всего листов раздела 4.1: 81	Всего разделов: 7	Всего листов выписки: 1210

06.12.2023г. № КУВИ-001/2023-273313032

Кадастровый номер: 47:01:0000000:4(Единое землепользование)

		<p>добыча рыбы, других водных животных и растений придонными орудиями лова, устройство водоемов, колка и заготовка льда (в охранных зонах подводных кабельных линий электропередачи); д) проход судов, у которых расстояние по вертикали от верхнего крайнего габарита с грузом или без груза до нижней точки провеса проводов переходов воздушных линий электропередачи через водоемы менее минимально допустимого расстояния, в том числе с учетом максимального уровня подъема воды при паводке; е) проезд машин и механизмов, имеющих общую высоту с грузом или без груза от поверхности дороги более 4,5 метра (в охранных зонах воздушных линий электропередачи); ж) земляные работы на глубине более 0,3 метра (на вспахиваемых землях на глубине более 0,45 метра), а также планировка грунта (в охранных зонах подземных кабельных линий электропередачи); з) полив сельскохозяйственных культур в случае, если высота струи воды может составить свыше 3 метров (в охранных зонах воздушных линий электропередачи); и) полевые сельскохозяйственные работы с применением сельскохозяйственных машин и оборудования высотой более 4 метров (в охранных зонах воздушных линий электропередачи) или полевые сельскохозяйственные работы, связанные с вспашкой земли (в охранных зонах кабельных линий электропередачи).; Реестровый номер границы: 47:01-6.1554; Вид объекта реестра границ: Зона с особыми условиями использования территории; Вид зоны по документу: Охранная зона объекта электросетевого хозяйства ВЛ-10 кВ от ПС35/10 кВ ОАО «Ленэнерго» №26 ф.17 и ф.18 (двухцепная линия) Выборг; Тип зоны: Охранная зона инженерных коммуникаций; Номер: 2.3.1</p>
47:01:0000000:4/165	201	<p>вид ограничения (обременения): ограничения прав на земельный участок, предусмотренные статьей 56 Земельного кодекса Российской Федерации; Срок действия: не установлен; реквизиты документа-основания: документ, содержащий необходимые для внесения в государственный кадастр недвижимости сведения об установлении или изменении территориальной зоны или зоны с особыми условиями использования территорий, либо об отмене установления такой зоны от 08.08.2022 № PVD-0123/2022-49511; иной документ, содержащий описание объекта от 08.08.2022 № PVD-0123/2022-49511; решение «Об установлении санитарно-защитной зоны для Автозаправочной станции № 456 «Выборг» ООО «РН-Северо-Запад» по адресу: Ленинградская область, Выборгский район, г. Выборг, ул. Железнодорожная, 4Б» от 04.02.2022 № 47-00-02/45-1113-2022 выдан: Управление Федеральной службы по надзору в сфере защиты прав потребителей и благополучия человека по Ленинградской области; Содержание ограничения (обременения): Постановление Правительства РФ от 03.03.2018 N 222 "Об утверждении Правил установления санитарно-защитных зон и использования земельных участков, расположенных в границах санитарно-защитных зон". В границах санитарно-защитной зоны не допускается использования земельных участков в целях: а) размещения жилой застройки, объектов образовательного и медицинского назначения, спортивных сооружений открытого типа, организаций отдыха детей и их оздоровления, зон рекреационного назначения и для ведения садоводства; б) размещения объектов для производства и хранения лекарственных средств, объектов пищевых отраслей промышленности, оптовых складов продовольственного сырья и пищевой продукции, комплексов водопроводных сооружений для подготовки и хранения питьевой воды, использования земельных участков в целях производства, хранения и переработки</p>



ДОКУМЕНТ ПОДПИСАН
ЭЛЕКТРОННОЙ ПОДПИСЬЮ

Сертификат: 00BV056B7401CB38D2B3576ACDC8425108

Владелец: ФЕДЕРАЛЬНАЯ СЛУЖБА ГОСУДАРСТВЕННОЙ
РЕГИСТРАЦИИ, КАДАСТРА И КАРТОГРАФИИ
Действителен: с 27.06.2023 по 19.09.2024

полное наименование должности

инициалы, фамилия

Земельный участок			
вид объекта недвижимости			
Лист № 35 раздела 4.1	Всего листов раздела 4.1: 81	Всего разделов: 7	Всего листов выписки: 1210
06.12.2023г. № КУВИ-001/2023-273313032			
Кадастровый номер:		47:01:0000000:4(Единое землепользование)	
		сельскохозяйственной продукции, предназначенной для дальнейшего использования в качестве пищевой продукции.; Реестровый номер границы: 47:01-6.1602; Вид объекта реестра границ: Зона с особыми условиями использования территории; Вид зоны по документу: Санитарно-защитная зона для Автозаправочной станции № 456 «Выборг» ООО «РН-Северо-Запад» по адресу: Ленинградская область, Выборгский район, г. Выборг, ул. Железнодорожная, 4Б; Тип зоны: Санитарно-защитная зона предприятий, сооружений и иных объектов	
47:01:0000000:4/166	360	вид ограничения (обременения): ограничения прав на земельный участок, предусмотренные статьей 56 Земельного кодекса Российской Федерации; Срок действия: не установлен; реквизиты документа-основания: документ, содержащий необходимые для внесения в государственный кадастр недвижимости сведения об установлении или изменении территориальной зоны или зоны с особыми условиями использования территорий, либо об отмене установления такой зоны от 29.07.2022 № 979 выдан: Ленинградский областной комитет по управлению государственным имуществом (ЛЕНОБЛКОМИМУЩЕСТВО); сопроводительное письмо от 01.08.2022 № 07-7395/2022; иной документ, содержащий описание объекта от 10.08.2022 № PVD-0123/2022-49814; Содержание ограничения (обременения): Условия использования в соответствии с пунктами 14-16 Правил охраны газораспределительных сетей, утвержденных постановлением Правительства Российской Федерации от 20.11.2000 года № 878; Реестровый номер границы: 47:01-6.1667; Вид объекта реестра границ: Зона с особыми условиями использования территории; Вид зоны по документу: Зона с особыми условиями использования территории в связи с размещением газораспределительных сетей "Газопровод межпоселковый к г.Каменногорск, Выборгского района Ленинградской области"; Тип зоны: Охранная зона инженерных коммуникаций	
47:01:0000000:4/167	170	вид ограничения (обременения): ограничения прав на земельный участок, предусмотренные статьей 56 Земельного кодекса Российской Федерации; Срок действия: не установлен; реквизиты документа-основания: документ, содержащий необходимые для внесения в государственный кадастр недвижимости сведения об установлении или изменении территориальной зоны или зоны с особыми условиями использования территорий, либо об отмене установления такой зоны от 23.09.2022 № PVD-0123/2022-56651; иной документ, содержащий описание объекта от 23.09.2022 № PVD-0123/2022-56651; распоряжение об установлении зоны с особыми условиями использования территории от 16.09.2022 № 1244 выдан: Ленинградский областной комитет по управлению государственным имуществом (ЛЕНОБЛКОМИМУЩЕСТВО); Содержание ограничения (обременения): Условия использования в соответствии с пунктами 14-16 Правил охраны газораспределительных сетей, утвержденных постановлением Правительства Российской Федерации от 20.11.2000 года №878; Реестровый номер границы: 47:01-6.1716; Вид объекта реестра границ: Зона с особыми условиями использования территории; Вид зоны по документу: Зона с особыми условиями использования территории в связи с размещением газораспределительных сетей "Газопровод распределительный по г.Каменногорск для газификации частного сектора, Выборгский район Ленинградская область"; Тип зоны: Охранная зона	



ДОКУМЕНТ ПОДПИСАН
ЭЛЕКТРОННОЙ ПОДПИСЬЮ

Сертификат: 00ВВ056В7401СВ38Д2В3576АСDC8425108

Владелец: ФЕДЕРАЛЬНАЯ СЛУЖБА ГОСУДАРСТВЕННОЙ

РЕГИСТРАЦИИ, КАДАСТРА И КАРТОГРАФИИ

Действителен: с 27.06.2023 по 19.09.2024

полное наименование должности

инициалы, фамилия

Земельный участок			
вид объекта недвижимости			
Лист № 36 раздела 4.1	Всего листов раздела 4.1: 81	Всего разделов: 7	Всего листов выписки: 1210

06.12.2023г. № КУВИ-001/2023-273313032

Кадастровый номер: 47:01:0000000:4(Единое землепользование)

		инженерных коммуникаций	
47:01:0000000:4/168	2462	вид ограничения (обременения): ограничения прав на земельный участок, предусмотренные статьей 56 Земельного кодекса Российской Федерации; Срок действия: не установлен; реквизиты документа-основания: доверенность от 04.04.2022 № 78 АВ 1436548; документ, содержащий необходимые для внесения в государственный кадастр недвижимости сведения об установлении или изменении территориальной зоны или зоны с особыми условиями использования территорий, либо об отмене установления такой зоны от 28.10.2022 № PVD-0123/2022-62320; иной документ, содержащий описание объекта от 28.10.2022 № PVD-0123/2022-62320; Содержание ограничения (обременения): Постановление Правительства РФ "О порядке установления охранных зон объектов электросетевого хозяйства и особых условий использования земельных участков, расположенных в границах таких зон" №160 от 24.02.2009г. 1. В охранных зонах запрещается осуществлять любые действия, которые могут нарушить безопасную работу объектов электросетевого хозяйства, в том числе привести к их повреждению или уничтожению, и (или) повлечь причинение вреда жизни, здоровью граждан и имуществу физических или юридических лиц, а также повлечь нанесение экологического ущерба и возникновение пожаров, в том числе: а) набрасывать на провода и опоры воздушных линий электропередачи посторонние предметы, а также подниматься на опоры воздушных линий электропередачи; б) размещать любые объекты и предметы (материалы) в пределах созданных в соответствии с требованиями нормативно-технических документов проходов и подъездов для доступа к объектам электросетевого хозяйства, а также проводить любые работы и возводить сооружения, которые могут препятствовать доступу к объектам электросетевого хозяйства, без создания необходимых для такого доступа проходов и подъездов; в) находиться в пределах огороженной территории и помещениях распределительных устройств и подстанций, открывать двери и люки распределительных устройств и подстанций, производить переключения и подключения в электрических сетях (указанное требование не распространяется на работников, занятых выполнением разрешенных в установленном порядке работ), разводить огонь в пределах охранных зон вводных и распределительных устройств, подстанций, воздушных линий электропередачи, а также в охранных зонах кабельных линий электропередачи; г) размещать свалки; д) производить работы ударными механизмами, сбрасывать тяжести массой свыше 5 тонн, производить сброс и слив едких и коррозионных веществ и горюче-смазочных материалов (в охранных зонах подземных кабельных линий электропередачи). 2. В охранных зонах, установленных для объектов электросетевого хозяйства напряжением свыше 1000 вольт, помимо действий, предусмотренных пунктом 8 настоящих Правил, запрещается: а) складировать или размещать хранилища любых, в том числе горюче-смазочных, материалов; б) размещать детские и спортивные площадки, стадионы, рынки, торговые точки, полевые станы, загоны для скота, гаражи и стоянки всех видов машин и механизмов, проводить любые мероприятия, связанные с большим скоплением людей, не занятых выполнением разрешенных в установленном порядке работ (в охранных зонах воздушных линий электропередачи); в) использовать (запускать) любые летательные аппараты, в том числе воздушных змеев, спортивные модели летательных аппаратов (в	



ДОКУМЕНТ ПОДПИСАН
ЭЛЕКТРОННОЙ ПОДПИСЬЮ

Сертификат: 00BV056B7401CB38D2B3576ACDC8425108

Владелец: ФЕДЕРАЛЬНАЯ СЛУЖБА ГОСУДАРСТВЕННОЙ

РЕГИСТРАЦИИ, КАДАСТРА И КАРТОГРАФИИ

Действителен: с 27.06.2023 по 19.09.2024

полное наименование должности

инициалы, фамилия

Земельный участок			
вид объекта недвижимости			

Лист № 37 раздела 4.1	Всего листов раздела 4.1: 81	Всего разделов: 7	Всего листов выписки: 1210
-----------------------	------------------------------	-------------------	----------------------------

06.12.2023г. № КУВИ-001/2023-273313032

Кадастровый номер:	47:01:0000000:4(Единое землепользование)
--------------------	--

		охранных зонах воздушных линий электропередачи); г) бросать якоря с судов и осуществлять их проход с отданными якорями, цепями, лотами, волокушами и тралами (в охранных зонах подводных кабельных линий электропередачи); д) осуществлять проход судов с поднятыми стрелами кранов и других механизмов (в охранных зонах воздушных линий электропередачи). 3. В пределах охранных зон без письменного решения о согласовании сетевых организаций юридическим и физическим лицам запрещаются: а) строительство, капитальный ремонт, реконструкция или снос зданий и сооружений; б) горные, взрывные, мелиоративные работы, в том числе связанные с временным затоплением земель; в) посадка и вырубка деревьев и кустарников; г) дноуглубительные, землечерпальные и погрузочно-разгрузочные работы, добыча рыбы, других водных животных и растений придонными орудиями лова, устройство водоемов, колка и заготовка льда (в охранных зонах подводных кабельных линий электропередачи); д) проход судов, у которых расстояние по вертикали от верхнего крайнего габарита с грузом или без груза до нижней точки провеса проводов переходов воздушных линий электропередачи через водоемы менее минимально допустимого расстояния, в том числе с учетом максимального уровня подъема воды при паводке; е) проезд машин и механизмов, имеющих общую высоту с грузом; Реестровый номер границы: 47:01-6.373; Вид объекта реестра границ: Зона с особыми условиями использования территории; Вид зоны по документу: Охранная зона объектов электроэнергетики: "ВЛ 35 кВ Мичуринская-3"; Тип зоны: Охранная зона инженерных коммуникаций; Номер: 47:01-6.373
47:01:0000000:4/169	394	вид ограничения (обременения): ограничения прав на земельный участок, предусмотренные статьей 56 Земельного кодекса Российской Федерации; Срок действия: не установлен; реквизиты документа-основания: доверенность от 04.04.2022 № 78 АВ 1436548; документ, содержащий необходимые для внесения в государственный кадастр недвижимости сведения об установлении или изменении территориальной зоны или зоны с особыми условиями использования территорий, либо об отмене установления такой зоны от 28.10.2022 № PVD-0123/2022-62326; иной документ, содержащий описание объекта от 28.10.2022 № PVD-0123/2022-62326; Содержание ограничения (обременения): Постановление Правительства РФ "О порядке установления охранных зон объектов электросетевого хозяйства и особых условий использования земельных участков, расположенных в границах таких зон" №160 от 24.02.2009г. 1.В охранных зонах запрещается осуществлять любые действия, которые могут нарушить безопасную работу объектов электросетевого хозяйства, в том числе привести к их повреждению или уничтожению, и (или) повлечь причинение вреда жизни, здоровью граждан и имуществу физических или юридических лиц, а также повлечь нанесение экологического ущерба и возникновение пожаров, в том числе: а) набрасывать на провода и опоры воздушных линий электропередачи посторонние предметы, а также подниматься на опоры воздушных линий электропередачи; б) размещать любые объекты и предметы (материалы) в пределах созданных в соответствии с требованиями нормативно-технических документов проходов и подъездов для доступа к объектам электросетевого хозяйства, а также проводить любые работы и возводить сооружения, которые могут препятствовать доступу к объектам электросетевого хозяйства, без создания необходимых для такого доступа проходов и подъездов; в) находиться в пределах огороженной территории и помещения

 ДОКУМЕНТ ПОДПИСАН ЭЛЕКТРОННОЙ ПОДПИСЬЮ Сертификат: 00BV056B7401CB38D2B3576ACDC8425108 Владелец: ФЕДЕРАЛЬНАЯ СЛУЖБА ГОСУДАРСТВЕННОЙ РЕГИСТРАЦИИ, КАДАСТРА И КАРТОГРАФИИ Действителен: с 27.06.2023 по 19.09.2024	полное наименование должности	инициалы, фамилия
---	-------------------------------	-------------------

Земельный участок			
вид объекта недвижимости			
Лист № 38 раздела 4.1	Всего листов раздела 4.1: 81	Всего разделов: 7	Всего листов выписки: 1210
06.12.2023г. № КУВИ-001/2023-273313032			
Кадастровый номер:		47:01:0000000:4(Единое землепользование)	
		<p>распределительных устройств и подстанций, открывать двери и люки распределительных устройств и подстанций, производить переключения и подключения в электрических сетях (указанное требование не распространяется на работников, занятых выполнением разрешенных в установленном порядке работ), разводить огонь в пределах охранных зон вводных и распределительных устройств, подстанций, воздушных линий электропередачи, а также в охранных зонах кабельных линий электропередачи; г) размещать свалки; д) производить работы ударными механизмами, сбрасывать тяжести массой свыше 5 тонн, производить сброс и слив едких и коррозионных веществ и горюче-смазочных материалов (в охранных зонах подземных кабельных линий электропередачи). 2. В охранных зонах, установленных для объектов электросетевого хозяйства напряжением свыше 1000 вольт, помимо действий, предусмотренных пунктом 8 настоящих Правил, запрещается: а) складировать или размещать хранилища любых, в том числе горюче-смазочных, материалов; б) размещать детские и спортивные площадки, стадионы, рынки, торговые точки, полевые станы, загоны для скота, гаражи и стоянки всех видов машин и механизмов, проводить любые мероприятия, связанные с большим скоплением людей, не занятых выполнением разрешенных в установленном порядке работ (в охранных зонах воздушных линий электропередачи); в) использовать (запускать) любые летательные аппараты, в том числе воздушных змеев, спортивные модели летательных аппаратов (в охранных зонах воздушных линий электропередачи); г) бросать якоря с судов и осуществлять их проход с отданными якорями, цепями, лотами, волокушами и тралами (в охранных зонах подводных кабельных линий электропередачи); д) осуществлять проход судов с поднятыми стрелами кранов и других механизмов (в охранных зонах воздушных линий электропередачи). 3. В пределах охранных зон без письменного решения о согласовании сетевых организаций юридическим и физическим лицам запрещаются: а) строительство, капитальный ремонт, реконструкция или снос зданий и сооружений; б) горные, взрывные, мелиоративные работы, в том числе связанные с временным затоплением земель; в) посадка и вырубка деревьев и кустарников; г) дноуглубительные, землечерпальные и погрузочно-разгрузочные работы, добыча рыбы, других водных животных и растений придонными орудиями лова, устройство водоемов, колка и заготовка льда (в охранных зонах подводных кабельных линий электропередачи); д) проход судов, у которых расстояние по вертикали от верхнего крайнего габарита с грузом или без груза до нижней точки провеса проводов переходов воздушных линий электропередачи через водоемы менее минимально допустимого расстояния, в том числе с учетом максимального уровня подъема воды при паводке; е) проезд машин и механизмов, имеющих общую высоту с грузом; Реестровый номер границы: 47:01-6.152; Вид объекта реестра границ: Зона с особыми условиями использования территории; Вид зоны по документу: Охранная зона объектов электроэнергетики: "ВЛ 35 кВ Городская 1/2"; Тип зоны: Охранная зона инженерных коммуникаций; Номер: 47:01-6.152</p>	
47:01:0000000:4/170	5943	<p>вид ограничения (обременения): ограничения прав на земельный участок, предусмотренные статьей 56 Земельного кодекса Российской Федерации; Срок действия: не установлен; реквизиты документа-основания: доверенность от 04.04.2022 № 78 АВ 1436548; документ, содержащий необходимые для внесения в государственный кадастр недвижимости сведения об установлении</p>	



ДОКУМЕНТ ПОДПИСАН
ЭЛЕКТРОННОЙ ПОДПИСЬЮ

Сертификат: 00BV056B7401CB38D2B3576ACDC8425108

Владелец: ФЕДЕРАЛЬНАЯ СЛУЖБА ГОСУДАРСТВЕННОЙ
РЕГИСТРАЦИИ, КАДАСТРА И КАРТОГРАФИИ
Действителен: с 27.06.2023 по 19.09.2024

полное наименование должности

инициалы, фамилия

Земельный участок

вид объекта недвижимости

Лист № 39 раздела 4.1

Всего листов раздела 4.1: 81

Всего разделов: 7

Всего листов выписки: 1210

06.12.2023г. № КУВИ-001/2023-273313032

Кадастровый номер:

47:01:0000000:4(Единое землепользование)

или изменении территориальной зоны или зоны с особыми условиями использования территорий, либо об отмене установления такой зоны от 28.10.2022 № PVD-0123/2022-62346; иной документ, содержащий описание объекта от 28.10.2022 № PVD-0123/2022-62346; Содержание ограничения (обременения): Постановление Правительства РФ "О порядке установления охранных зон объектов электросетевого хозяйства и особых условий использования земельных участков, расположенных в границах таких зон" №160 от 24.02.2009г. 1. В охранных зонах запрещается осуществлять любые действия, которые могут нарушить безопасную работу объектов электросетевого хозяйства, в том числе привести к их повреждению или уничтожению, и (или) повлечь причинение вреда жизни, здоровью граждан и имуществу физических или юридических лиц, а также повлечь нанесение экологического ущерба и возникновение пожаров, в том числе: а) набрасывать на провода и опоры воздушных линий электропередачи посторонние предметы, а также подниматься на опоры воздушных линий электропередачи; б) размещать любые объекты и предметы (материалы) в пределах созданных в соответствии с требованиями нормативно-технических документов проходов и подъездов для доступа к объектам электросетевого хозяйства, а также проводить любые работы и возводить сооружения, которые могут препятствовать доступу к объектам электросетевого хозяйства, без создания необходимых для такого доступа проходов и подъездов; в) находиться в пределах огороженной территории и помещениях распределительных устройств и подстанций, открывать двери и люки распределительных устройств и подстанций, производить переключения и подключения в электрических сетях (указанное требование не распространяется на работников, занятых выполнением разрешенных в установленном порядке работ), разводить огонь в пределах охранных зон вводных и распределительных устройств, подстанций, воздушных линий электропередачи, а также в охранных зонах кабельных линий электропередачи; г) размещать свалки; д) производить работы ударными механизмами, сбрасывать тяжести массой свыше 5 тонн, производить сброс и слив едких и коррозионных веществ и горюче-смазочных материалов (в охранных зонах подземных кабельных линий электропередачи). 2. В охранных зонах, установленных для объектов электросетевого хозяйства напряжением свыше 1000 вольт, помимо действий, предусмотренных пунктом 8 настоящих Правил, запрещается: а) складировать или размещать хранилища любых, в том числе горюче-смазочных, материалов; б) размещать детские и спортивные площадки, стадионы, рынки, торговые точки, полевые станы, загоны для скота, гаражи и стоянки всех видов машин и механизмов, проводить любые мероприятия, связанные с большим скоплением людей, не занятых выполнением разрешенных в установленном порядке работ (в охранных зонах воздушных линий электропередачи); в) использовать (запускать) любые летательные аппараты, в том числе воздушных змеев, спортивные модели летательных аппаратов (в охранных зонах воздушных линий электропередачи); г) бросать якоря с судов и осуществлять их проход с отданными якорями, цепями, лотами, волокушами и тралами (в охранных зонах подводных кабельных линий электропередачи); д) осуществлять проход судов с поднятыми стрелами кранов и других механизмов (в охранных зонах воздушных линий электропередачи). 3. В пределах охранных зон без письменного решения о согласовании сетевых организаций юридическим и



ДОКУМЕНТ ПОДПИСАН
ЭЛЕКТРОННОЙ ПОДПИСЬЮ

Сертификат: 00BV056B7401CB38D2B3576ACDC8425108

Владелец: ФЕДЕРАЛЬНАЯ СЛУЖБА ГОСУДАРСТВЕННОЙ

РЕГИСТРАЦИИ, КАДАСТРА И КАРТОГРАФИИ

Действителен: с 27.06.2023 по 19.09.2024

полное наименование должности

инициалы, фамилия

Земельный участок			
вид объекта недвижимости			
Лист № 40 раздела 4.1	Всего листов раздела 4.1: 81	Всего разделов: 7	Всего листов выписки: 1210
06.12.2023г. № КУВИ-001/2023-273313032			
Кадастровый номер:		47:01:0000000:4(Единое землепользование)	
		физическим лицам запрещаются: а) строительство, капитальный ремонт, реконструкция или снос зданий и сооружений; б) горные, взрывные, мелиоративные работы, в том числе связанные с временным затоплением земель; в) посадка и вырубка деревьев и кустарников; г) дноуглубительные, землечерпальные и погрузочно-разгрузочные работы, добыча рыбы, других водных животных и растений придонными орудиями лова, устройство водоемов, колка и заготовка льда (в охранных зонах подводных кабельных линий электропередачи); д) проход судов, у которых расстояние по вертикали от верхнего крайнего габарита с грузом или без груза до нижней точки провеса проводов переходов воздушных линий электропередачи через водоемы менее минимально допустимого расстояния, в том числе с учетом максимального уровня подъема воды при паводке; е) проезд машин и механизмов, имеющих общую высоту с грузом; Реестровый номер границы: 47:01-6.267; Вид объекта реестра границ: Зона с особыми условиями использования территории; Вид зоны по документу: Охранная зона объектов электроэнергетики: "ВЛ 35 кВ Мичуринская-1"; Тип зоны: Охранная зона инженерных коммуникаций; Номер: 47:01-6.267	
47:01:0000000:4/171	30081	вид ограничения (обременения): ограничения прав на земельный участок, предусмотренные статьей 56 Земельного кодекса Российской Федерации; Срок действия: не установлен; реквизиты документа-основания: документ, содержащий необходимые для внесения в государственный кадастр недвижимости сведения об установлении или изменении территориальной зоны или зоны с особыми условиями использования территорий, либо об отмене установления такой зоны от 18.10.2022 № PVD-0123/2022-62494; иной документ, содержащий описание объекта от 01.11.2022 № PVD-0123/2022-62494; доверенность от 18.10.2021 № ИСХ-6189/2021; приказ о включении выявленного объекта культурного наследия "Комплекс производственных и складских построек железнодорожной станции Выборг" в составе: "Паровозное депо"; "Паровозоремонтный цех"; "Кузница"; "Литейная"; "Колесная мастерская"; "Паровозное депо, водонапорные башни (две)"; "Мастерские"; "Подпорная стенка", местонахождение: Ленинградская область, Выборгский муниципальный район, город Выборг, улица Дёповская, дом 1, в единый государственный реестр объектов культурного наследия (памятников истории и культуры) народов Российской Федерации, об утверждении границ его территории и предмета охраны от 05.10.2022 № 01-03/22-191 выдан: Комитет по сохранению культурного наследия Ленинградской области; Содержание ограничения (обременения): Режим использования земельных участков в границах территории объекта культурного наследия предусматривает выполнение требований ФЗ от 25.06.2002 № 73-ФЗ "Об объектах культурного наследия (памятниках истории и культуры) народов Российской Федерации" и Приказа Комитета по сохранению культурного наследия Ленинградской области № 01-03/22-191 от 05.10.2022 г.; Реестровый номер границы: 47:01-8.344; Вид объекта реестра границ: Территория объекта культурного наследия; Вид зоны по документу: Территория объекта культурного наследия регионального значения «Комплекс производственных и складских построек железнодорожной станции Выборг»; Тип зоны: Территория объекта культурного наследия; Номер: б/н	
47:01:0000000:4/172	934	вид ограничения (обременения): ограничения прав на земельный участок, предусмотренные статьей 56 Земельного кодекса Российской Федерации; Срок действия: не установлен; реквизиты документа-основания: документ, содержащий необходимые	

 ДОКУМЕНТ ПОДПИСАН ЭЛЕКТРОННОЙ ПОДПИСЬЮ Сертификат: 00BВ056B7401СВ38D2В3576ACDC8425108 Владелец: ФЕДЕРАЛЬНАЯ СЛУЖБА ГОСУДАРСТВЕННОЙ РЕГИСТРАЦИИ, КАДАСТРА И КАРТОГРАФИИ Действителен: с 27.06.2023 по 19.09.2024	инициалы, фамилия
полное наименование должности	

Земельный участок			
вид объекта недвижимости			
Лист № 41 раздела 4.1	Всего листов раздела 4.1: 81	Всего разделов: 7	Всего листов выписки: 1210
06.12.2023г. № КУВИ-001/2023-273313032			
Кадастровый номер:		47:01:0000000:4(Единое землепользование)	
		для внесения в государственный кадастр недвижимости сведения об установлении или изменении территориальной зоны или зоны с особыми условиями использования территорий, либо об отмене установления такой зоны от 18.10.2022 № PVD-0123/2022-62509; иной документ, содержащий описание объекта от 01.11.2022 № PVD-0123/2022-62506; доверенность от 18.10.2021 № ИСХ-6189/2021; приказ о включении выявленного объекта культурного наследия "Вокзал железнодорожной станции "Инкиля"", местонахождение: Ленинградская область, Выборгский муниципальный район Каменногорское городское поселение, поселок Зайцево, улица Привокзальная, дом 1, в единый государственный реестр объектов культурного наследия (памятников истории и культуры) народов Российской Федерации, об утверждении границ его территории и предмета охраны от 05.10.2022 № 01-03/22-186 выдан: Комитет по сохранению культурного наследия Ленинградской области; Содержание ограничения (обременения): Режим использования земельных участков в границах территории объекта культурного наследия предусматривает выполнение требований ФЗ от 25.06.2002 № 73-ФЗ "Об объектах культурного наследия (памятниках истории и культуры) народов Российской Федерации" и Приказа Комитета по сохранению культурного наследия Ленинградской области № 01-03/22-186 от 05.10.2022 г.; Реестровый номер границы: 47:01-8.348; Вид объекта реестра границ: Территория объекта культурного наследия; Вид зоны по документу: Территория объекта культурного наследия регионального значения «Вокзал железнодорожной станции «Инкиля»»; Тип зоны: Территория объекта культурного наследия; Номер: б/н	
47:01:0000000:4/173	821	вид ограничения (обременения): ограничения прав на земельный участок, предусмотренные статьей 56 Земельного кодекса Российской Федерации; Срок действия: не установлен; реквизиты документа-основания: документ, содержащий необходимые для внесения в государственный кадастр недвижимости сведения об установлении или изменении территориальной зоны или зоны с особыми условиями использования территорий, либо об отмене установления такой зоны от 18.10.2022 № PVD-0123/2022-62502; иной документ, содержащий описание объекта от 01.11.2022 № PVD-0123/2022-62502; доверенность от 18.10.2021 № ИСХ-6189/2021; приказ о включении выявленного объекта культурного наследия "Вокзал железнодорожной станции "Бородинское"" местонахождение: Ленинградская область, Выборгский муниципальный район, Каменногорское городское поселение, поселок Бородинское, в единый государственный реестр объектов культурного наследия (памятников истории и культуры) народов Российской Федерации, об утверждении границ его территории и предмета охраны от 05.10.2022 № 01-03/22-193 выдан: Комитет по сохранению культурного наследия Ленинградской области; Содержание ограничения (обременения): Режим использования земельных участков в границах территории объекта культурного наследия предусматривает выполнение требований ФЗ от 25.06.2002 № 73-ФЗ "Об объектах культурного наследия (памятниках истории и культуры) народов Российской Федерации" и Приказа Комитета по сохранению культурного наследия Ленинградской области № 01-03/22-193 от 05.10.2022 г.; Реестровый номер границы: 47:01-8.345; Вид объекта реестра границ: Территория объекта культурного наследия; Вид зоны по документу: Территория объекта культурного наследия регионального значения «Вокзал железнодорожной станции «Сайрала»»; Тип зоны: Территория объекта культурного наследия; Номер: б/н	



ДОКУМЕНТ ПОДПИСАН
ЭЛЕКТРОННОЙ ПОДПИСЬЮ

Сертификат: 00BV056B7401CB38D2B3576ACDC8425108

Владелец: ФЕДЕРАЛЬНАЯ СЛУЖБА ГОСУДАРСТВЕННОЙ
РЕГИСТРАЦИИ, КАДАСТРА И КАРТОГРАФИИ
Действителен: с 27.06.2023 по 19.09.2024

полное наименование должности

инициалы, фамилия

Земельный участок			
вид объекта недвижимости			
Лист № 42 раздела 4.1	Всего листов раздела 4.1: 81	Всего разделов: 7	Всего листов выписки: 1210
06.12.2023г. № КУВИ-001/2023-273313032			
Кадастровый номер:		47:01:0000000:4(Единое землепользование)	
47:01:0000000:4/174	2052	вид ограничения (обременения): ограничения прав на земельный участок, предусмотренные статьей 56 Земельного кодекса Российской Федерации; Срок действия: не установлен; реквизиты документа-основания: доверенность от 01.11.2022 № 2505754; документ, содержащий необходимые для внесения в государственный кадастр недвижимости сведения об установлении или изменении территориальной зоны или зоны с особыми условиями использования территорий, либо об отмене установления такой зоны от 01.11.2022 № PVD-0123/2022-64853; иной документ, содержащий описание объекта от 17.11.2022 № PVD-0123/2022-64853; Содержание ограничения (обременения): При установлении охранный зоны предусматриваются определенные ограничения использования территории, которые регламентируются ст. III Постановления Правительства РФ "О порядке установления охранных зон" №160 от 24.02.2009г.; Реестровый номер границы: 47:01-6.1720; Вид объекта реестра границ: Зона с особыми условиями использования территории; Вид зоны по документу: Охранная зона объекта электросетевого хозяйства Воздушная линия 10 кВ (ВЛ-10 кВ) от ПС 35/10 кВ "Вещевская" до КТП-323; Тип зоны: Охранная зона инженерных коммуникаций	
47:01:0000000:4/175	31961	вид ограничения (обременения): ограничения прав на земельный участок, предусмотренные статьей 56 Земельного кодекса Российской Федерации; Срок действия: не установлен; реквизиты документа-основания: документ, содержащий необходимые для внесения в государственный кадастр недвижимости сведения об установлении или изменении территориальной зоны или зоны с особыми условиями использования территорий, либо об отмене установления такой зоны от 20.10.2022 № PVD-0123/2022-62504; иной документ, содержащий описание объекта от 01.11.2022 № PVD-0123/2022-62504; доверенность от 18.10.2021 № ИСХ-6189/2021; приказ о включении выявленного объекта культурного наследия "Комплекс товарной станции" в составе: "Товарная контора"; "Пакгауз (два корпуса)"; "Платформы (две)"; "Подпорная стенка", местонахождение: Ленинградская область, Выборгский муниципальный район, город Выборг, улица Дёповская, дом 1, корпус 14, 15, 16, 18, в единый государственный реестр объектов культурного наследия (памятников истории и культуры) народов Российской Федерации, об утверждении границ его территории и предмета охраны от 17.10.2022 № 01-03/22-202 выдан: Комитет по сохранению культурного наследия Ленинградской области; Содержание ограничения (обременения): Режим использования земельных участков в границах территории объекта культурного наследия предусматривает выполнение требований ФЗ от 25.06.2002 № 73-ФЗ "Об объектах культурного наследия (памятниках истории и культуры) народов Российской Федерации" и Приказа Комитета по сохранению культурного наследия Ленинградской области № 01-03/22-202 от 17.10.2022 г.; Реестровый номер границы: 47:01-8.347; Вид объекта реестра границ: Территория объекта культурного наследия; Вид зоны по документу: Территория объекта культурного наследия регионального значения «Комплекс товарной станции»; Тип зоны: Территория объекта культурного наследия; Номер: б/н	
47:01:0000000:4/176	629	вид ограничения (обременения): ограничения прав на земельный участок, предусмотренные статьей 56 Земельного кодекса Российской Федерации; Срок действия: не установлен; реквизиты документа-основания: документ, содержащий необходимые	



ДОКУМЕНТ ПОДПИСАН
ЭЛЕКТРОННОЙ ПОДПИСЬЮ

Сертификат: 00ВВ056В7401СВ38D2В3576АСDС8425108

Владелец: ФЕДЕРАЛЬНАЯ СЛУЖБА ГОСУДАРСТВЕННОЙ
РЕГИСТРАЦИИ, КАДАСТРА И КАРТОГРАФИИ
Действителен: с 27.06.2023 по 19.09.2024

полное наименование должности

инициалы, фамилия

Земельный участок			
вид объекта недвижимости			
Лист № 43 раздела 4.1	Всего листов раздела 4.1: 81	Всего разделов: 7	Всего листов выписки: 1210
06.12.2023г. № КУВИ-001/2023-273313032			
Кадастровый номер:		47:01:0000000:4(Единое землепользование)	
		<p>для внесения в государственный кадастр недвижимости сведения об установлении или изменении территориальной зоны или зоны с особыми условиями использования территорий, либо об отмене установления такой зоны от 18.10.2022 № PVD-0123/2022-62503; иной документ, содержащий описание объекта от 01.11.2022 № PVD-0123/2022-62503; доверенность от 18.10.2021 № ИСХ-6189/2021; приказ о включении выявленного объекта культурного наследия "Вокзал железнодорожной станции "Оярви"", местонахождение: Ленинградская область, Выборгский муниципальный район Каменногорское городское поселение, поселок Ручьи, в единый государственный реестр объектов культурного наследия (памятников истории и культуры) народов Российской Федерации, об утверждении границ его территории и предмета охраны от 05.10.2022 № 01-03/22-192 выдан: Комитет по сохранению культурного наследия Ленинградской области; Содержание ограничения (обременения): Режим использования земельных участков в границах территории объекта культурного наследия предусматривает выполнение требований ФЗ от 25.06.2002 № 73-ФЗ "Об объектах культурного наследия (памятниках истории и культуры) народов Российской Федерации" и Приказа Комитета по сохранению культурного наследия Ленинградской области № 01-03/22-192 от 05.10.2022 г.; Реестровый номер границы: 47:01-8.346; Вид объекта реестра границ: Территория объекта культурного наследия; Вид зоны по документу: Территория объекта культурного наследия регионального значения «Вокзал железнодорожной станции «Оярви»; Тип зоны: Территория объекта культурного наследия; Номер: б/н</p>	
47:01:0000000:4/177	1070	<p>вид ограничения (обременения): ограничения прав на земельный участок, предусмотренные статьей 56 Земельного кодекса Российской Федерации; Срок действия: не установлен; реквизиты документа-основания: документ, содержащий необходимые для внесения в государственный кадастр недвижимости сведения об установлении или изменении территориальной зоны или зоны с особыми условиями использования территорий, либо об отмене установления такой зоны от 18.10.2022 № PVD-0123/2022-62497; иной документ, содержащий описание объекта от 01.11.2022 № PVD-0123/2022-62497; доверенность от 18.10.2021 № ИСХ-6189/2021; приказ о включении выявленного объекта культурного наследия "Железнодорожная станция Карисалми" в составе:"Вокзал"; "Станционная хозяйственная постройка", местонахождение: Ленинградская область, Выборгский муниципальный район, действующая станция Гвардейское, в единый государственный реестр объектов культурного наследия (памятников истории и культуры) народов Российской Федерации, об утверждении границ его территории и предмета охраны от 05.10.2022 № 01-03/22-194 выдан: Комитет по сохранению культурного наследия Ленинградской области ; Содержание ограничения (обременения): Режим использования земельных участков в границах территории объекта культурного наследия предусматривает выполнение требований ФЗ от 25.06.2002 № 73-ФЗ "Об объектах культурного наследия (памятниках истории и культуры) народов Российской Федерации" и Приказа Комитета по сохранению культурного наследия Ленинградской области № 01-03/22-194 от 05.10.2022 г.; Реестровый номер границы: 47:01-8.343; Вид объекта реестра границ: Территория объекта культурного наследия; Вид зоны по документу: Территория объекта культурного наследия регионального значения «Железнодорожная станция Карисалми»; Тип зоны: Территория объекта культурного наследия; Номер: б/н</p>	



ДОКУМЕНТ ПОДПИСАН
ЭЛЕКТРОННОЙ ПОДПИСЬЮ

Сертификат: 00ВВ056В7401СВ38Д2В3576АСДС8425108

Владелец: ФЕДЕРАЛЬНАЯ СЛУЖБА ГОСУДАРСТВЕННОЙ
РЕГИСТРАЦИИ, КАДАСТРА И КАРТОГРАФИИ
Действителен: с 27.06.2023 по 19.09.2024

полное наименование должности

инициалы, фамилия

Земельный участок			
вид объекта недвижимости			
Лист № 44 раздела 4.1	Всего листов раздела 4.1: 81	Всего разделов: 7	Всего листов выписки: 1210
06.12.2023г. № КУВИ-001/2023-273313032			
Кадастровый номер:		47:01:0000000:4(Единое землепользование)	
47:01:0000000:4/178	162609	вид ограничения (обременения): ограничения прав на земельный участок, предусмотренные статьей 56 Земельного кодекса Российской Федерации; Срок действия: не установлен; реквизиты документа-основания: документ, содержащий необходимые для внесения в государственный кадастр недвижимости сведения об установлении или изменении территориальной зоны или зоны с особыми условиями использования территорий, либо об отмене установления такой зоны от 30.09.2022 № PVD-0123/2022-57534; иной документ, содержащий описание объекта от 28.03.2022 № PVD-0123/2022-27563; решение об установлении санитарно-защитной зоны от 21.09.2021 № 151-РС33 выдан: Федеральная служба по надзору в сфере защиты прав потребителей и благополучия человека; Содержание ограничения (обременения): В границах санитарно-защитной зоны не допускается использования земельных участков в целях: размещения жилой застройки, объектов образовательного и медицинского назначения, спортивных сооружений открытого типа, организаций отдыха детей и их оздоровления, зон рекреационного назначения и для ведения садоводства; размещения объектов для производства и хранения лекарственных средств, объектов пищевых отраслей промышленности, оптовых складов продовольственного сырья и пищевой продукции, комплексов водопроводных сооружений для подготовки и хранения питьевой воды, использования земельных участков в целях производства, хранения и переработки сельскохозяйственной продукции, предназначенной для дальнейшего использования в качестве пищевой продукции. Решение об установлении санитарно-защитной зоны для площадки ООО "Порт Высоцкий" от 21.09.2021 г № 151-РС33. Постановление правительства РФ "Об утверждении Правил установления санитарно-защитных зон и использования земельных участков, расположенных в границах санитарно-защитных зон" от 03.03.2018 г № 222.; Реестровый номер границы: 47:01-6.1686; Вид объекта реестра границ: Зона с особыми условиями использования территории; Вид зоны по документу: Санитарно-защитная зона ООО «Порт Высоцкий»; Тип зоны: Санитарно-защитная зона предприятий, сооружений и иных объектов; Номер: б/н	
47:01:0000000:4/179	2838	вид ограничения (обременения): ограничения прав на земельный участок, предусмотренные статьей 56 Земельного кодекса Российской Федерации; Срок действия: не установлен; реквизиты документа-основания: доверенность от 04.04.2022 № 78 АВ 1436548; документ, содержащий необходимые для внесения в государственный кадастр недвижимости сведения об установлении или изменении территориальной зоны или зоны с особыми условиями использования территорий, либо об отмене установления такой зоны от 28.10.2022 № PVD-0123/2022-62340; иной документ, содержащий описание объекта от 28.10.2022 № PVD-0123/2022-62340; Содержание ограничения (обременения): Постановление Правительства РФ "О порядке установления охранных зон объектов электросетевого хозяйства и особых условий использования земельных участков, расположенных в границах таких зон" №160 от 24.02.2009г. 1.В охранных зонах запрещается осуществлять любые действия, которые могут нарушить безопасную работу объектов электросетевого хозяйства, в том числе привести к их повреждению или уничтожению, и (или) повлечь причинение вреда жизни, здоровью граждан и имуществу физических или юридических лиц, а также повлечь нанесение экологического ущерба и возникновение пожаров, в том числе: а) набрасывать на провода и опоры воздушных	



ДОКУМЕНТ ПОДПИСАН
ЭЛЕКТРОННОЙ ПОДПИСЬЮ

Сертификат: 00ВВ056В7401СВ38Д2В3576АСДС8425108

Владелец: ФЕДЕРАЛЬНАЯ СЛУЖБА ГОСУДАРСТВЕННОЙ

РЕГИСТРАЦИИ, КАДАСТРА И КАРТОГРАФИИ

Действителен: с 27.06.2023 по 19.09.2024

полное наименование должности

инициалы, фамилия

Земельный участок			
вид объекта недвижимости			
Лист № 45 раздела 4.1	Всего листов раздела 4.1: 81	Всего разделов: 7	Всего листов выписки: 1210
06.12.2023г. № КУВИ-001/2023-273313032			
Кадастровый номер:		47:01:0000000:4(Единое землепользование)	

линий электропередачи посторонние предметы, а также подниматься на опоры воздушных линий электропередачи; б) размещать любые объекты и предметы (материалы) в пределах созданных в соответствии с требованиями нормативно-технических документов проходов и подъездов для доступа к объектам электросетевого хозяйства, а также проводить любые работы и возводить сооружения, которые могут препятствовать доступу к объектам электросетевого хозяйства, без создания необходимых для такого доступа проходов и подъездов; в) находиться в пределах огороженной территории и помещениях распределительных устройств и подстанций, открывать двери и люки распределительных устройств и подстанций, производить переключения и подключения в электрических сетях (указанное требование не распространяется на работников, занятых выполнением разрешенных в установленном порядке работ), разводить огонь в пределах охранных зон вводных и распределительных устройств, подстанций, воздушных линий электропередачи, а также в охранных зонах кабельных линий электропередачи; г) размещать свалки; д) производить работы ударными механизмами, сбрасывать тяжести массой свыше 5 тонн, производить сброс и слив едких и коррозионных веществ и горюче-смазочных материалов (в охранных зонах подземных кабельных линий электропередачи). 2. В охранных зонах, установленных для объектов электросетевого хозяйства напряжением свыше 1000 вольт, помимо действий, предусмотренных пунктом 8 настоящих Правил, запрещается: а) складировать или размещать хранилища любых, в том числе горюче-смазочных, материалов; б) размещать детские и спортивные площадки, стадионы, рынки, торговые точки, полевые станы, загоны для скота, гаражи и стоянки всех видов машин и механизмов, проводить любые мероприятия, связанные с большим скоплением людей, не занятых выполнением разрешенных в установленном порядке работ (в охранных зонах воздушных линий электропередачи); в) использовать (запускать) любые летательные аппараты, в том числе воздушных змеев, спортивные модели летательных аппаратов (в охранных зонах воздушных линий электропередачи); г) бросать якоря с судов и осуществлять их проход с отданными якорями, цепями, лотами, волокушами и тралами (в охранных зонах подводных кабельных линий электропередачи); д) осуществлять проход судов с поднятыми стрелами кранов и других механизмов (в охранных зонах воздушных линий электропередачи). 3. В пределах охранных зон без письменного решения о согласовании сетевых организаций юридическим и физическим лицам запрещаются: а) строительство, капитальный ремонт, реконструкция или снос зданий и сооружений; б) горные, взрывные, мелиоративные работы, в том числе связанные с временным затоплением земель; в) посадка и вырубка деревьев и кустарников; г) дноуглубительные, землечерпальные и погрузочно-разгрузочные работы, добыча рыбы, других водных животных и растений придонными орудиями лова, устройство водоемов, колка и заготовка льда (в охранных зонах подводных кабельных линий электропередачи); д) проход судов, у которых расстояние по вертикали от верхнего крайнего габарита с грузом или без груза до нижней точки провеса проводов переходов воздушных линий электропередачи через водоемы менее минимально допустимого расстояния, в том числе с учетом максимального уровня подъема воды при паводке; е) проезд машин и механизмов, имеющих общую высоту с грузом; Реестровый номер границы: 47:01-6.254; Вид объекта

 ДОКУМЕНТ ПОДПИСАН ЭЛЕКТРОННОЙ ПОДПИСЬЮ Сертификат: 00BV056B7401CB38D2B3576ACDC8425108 Владелец: ФЕДЕРАЛЬНАЯ СЛУЖБА ГОСУДАРСТВЕННОЙ РЕГИСТРАЦИИ, КАДАСТРА И КАРТОГРАФИИ Действителен: с 27.06.2023 по 19.09.2024	инициалы, фамилия
полное наименование должности	

Земельный участок			
вид объекта недвижимости			
Лист № 46 раздела 4.1	Всего листов раздела 4.1: 81	Всего разделов: 7	Всего листов выписки: 1210
06.12.2023г. № КУВИ-001/2023-273313032			
Кадастровый номер:		47:01:0000000:4(Единое землепользование)	
		реестра границ: Зона с особыми условиями использования территории; Вид зоны по документу: Охранная зона объектов электроэнергетики: "ВЛ 35 кВ Калининская"; Тип зоны: Охранная зона инженерных коммуникаций; Номер: 47:01-6.254	
47:01:0000000:4/180	234	вид ограничения (обременения): ограничения прав на земельный участок, предусмотренные статьей 56 Земельного кодекса Российской Федерации; Срок действия: не установлен; реквизиты документа-основания: доверенность от 06.10.2021 № 9964928; документ, содержащий необходимые для внесения в государственный кадастр недвижимости сведения об установлении или изменении территориальной зоны или зоны с особыми условиями использования территорий, либо об отмене установления такой зоны от 05.12.2022 № PVD-0123/2022-74316; иной документ, содержащий описание объекта от 27.12.2022 № PVD-0123/2022-74316; Содержание ограничения (обременения): Содержание ограничений определено Постановлением Правительства РФ от 24 февраля 2009 г. N 160 "О порядке установления охранных зон объектов электросетевого хозяйства и особых условий использования земельных участков, расположенных в границах таких зон"; Реестровый номер границы: 47:01-6.1781; Вид объекта реестра границ: Зона с особыми условиями использования территории; Вид зоны по документу: Охранная зона объекта электросетевого хозяйства - ЛЭП 0.4 кВ п.Ключевое ТП-122,330 прот. 5,3 км; Тип зоны: Охранная зона инженерных коммуникаций; Номер: б/н	
47:01:0000000:4/181	1105	вид ограничения (обременения): ограничения прав на земельный участок, предусмотренные статьей 56 Земельного кодекса Российской Федерации; Срок действия: не установлен; реквизиты документа-основания: доверенность от 06.10.2021 № 9964928; документ, содержащий необходимые для внесения в государственный кадастр недвижимости сведения об установлении или изменении территориальной зоны или зоны с особыми условиями использования территорий, либо об отмене установления такой зоны от 05.12.2022 № PVD-0123/2022-74294; иной документ, содержащий описание объекта от 27.12.2022 № PVD-0123/2022-74294; постановление о порядке установления охранных зон объектов электросетевого хозяйства и особых условий использования земельных участков, расположенных в границах таких зон от 24.02.2009 № 160 выдан: Правительство Российской Федерации ; Содержание ограничения (обременения): Содержание ограничений определено Постановлением Правительства РФ от 24 февраля 2009 г. N 160 "О порядке установления охранных зон объектов электросетевого хозяйства и особых условий использования земельных участков, расположенных в границах таких зон"; Реестровый номер границы: 47:01-6.1826; Вид объекта реестра границ: Зона с особыми условиями использования территории; Вид зоны по документу: Охранная зона объекта электросетевого хозяйства - ЛЭП 0.4 кВ п.Рябово ТП-140,365,70 прот. 7,02 км; Тип зоны: Охранная зона инженерных коммуникаций; Номер: б/н	
47:01:0000000:4/182	216902	вид ограничения (обременения): ограничения прав на земельный участок, предусмотренные статьей 56 Земельного кодекса Российской Федерации; Срок действия: не установлен; реквизиты документа-основания: решение Об установлении санитарно-защитной зоны от 15.11.2022 № 47-00-02/45-10530-2022 выдан: Управление Федеральной службы по надзору в сфере защиты прав потребителей и благополучия человека по Ленинградской области; Содержание ограничения (обременения):	



полное наименование должности

инициалы, фамилия

Земельный участок			
вид объекта недвижимости			
Лист № 47 раздела 4.1	Всего листов раздела 4.1: 81	Всего разделов: 7	Всего листов выписки: 1210
06.12.2023г. № КУВИ-001/2023-273313032			
Кадастровый номер:		47:01:0000000:4(Единое землепользование)	
		<p>В соответствии с Решением Управления Федеральной службы по надзору в сфере защиты прав потребителей и благополучия человека по Ленинградской области от 15.11.2022 № 47-00-02/45-10530-2022 «Об установлении санитарно-защитной зоны для площадки №1 – «Карьер «Эркиля» и «ДСЗ» ООО «Выборгское карьероуправление», расположенной по адресу: 188800, Ленинградская обл., г. Выборг, проезд 1-й Карьерный, д.2» установить ограничения использования земельных участков, расположенных в границах санитарно-защитной зоны объекта, согласно которым не допускается использование земельных участков в границах указанной санитарно-защитной зоны в целях: - размещения жилой застройки, объектов образовательного и медицинского назначения, спортивных сооружений открытого типа, организаций отдыха детей и их оздоровления, зон рекреационного назначения и для ведения садоводства; - размещения объектов для производства и хранения лекарственных средств, объектов пищевых отраслей промышленности, оптовых складов продовольственного сырья и пищевой продукции, комплексов водопроводных сооружений для подготовки и хранения питьевой воды, использования земельных участков в целях производства, хранения и переработки сельскохозяйственной продукции, предназначенной для дальнейшего использования в качестве пищевой продукции. Санитарно-защитная зона установлена бессрочно.; Реестровый номер границы: 47:01-6.1834; Вид объекта реестра границ: Зона с особыми условиями использования территории; Вид зоны по документу: Санитарно-защитная зона для площадки №1 – «Карьер «Эркиля» и «ДСЗ» ООО «Выборгское карьероуправление», расположенной по адресу: 188800, Ленинградская обл., г. Выборг, проезд 1-й Карьерный, д.2; Тип зоны: Санитарно-защитная зона предприятий, сооружений и иных объектов</p>	
47:01:0000000:4/183	203	<p>вид ограничения (обременения): ограничения прав на земельный участок, предусмотренные статьей 56 Земельного кодекса Российской Федерации; Срок действия: не установлен; реквизиты документа-основания: постановление Правительства РФ "О порядке установления охранных зон объектов электросетевого хозяйства и особых условий использования земельных участков, расположенных в границах таких зон" от 24.02.2009 № 160 выдан: Правительство РФ; Содержание ограничения (обременения): При установлении охранной зоны предусматриваются определенные ограничения в использовании территории, которые регламентируются Постановлением Правительства РФ от 24 февраля 2009 г. N 160 "О порядке установления охранных зон объектов электросетевого хозяйства и особых условий использования земельных участков, расположенных в границах таких зон"; Реестровый номер границы: 47:01-6.1883; Вид объекта реестра границ: Зона с особыми условиями использования территории; Вид зоны по документу: Охранная зона объекта электросетевого хозяйства - Часть ВЛ-0.4кВ от ТП-34 п.Соколинское прот. 2,2 км; Тип зоны: Охранная зона инженерных коммуникаций; Индекс: Ленинградская область, Выборгский район, Советское городское поселение</p>	
47:01:0000000:4/184	1394	<p>вид ограничения (обременения): ограничения прав на земельный участок, предусмотренные статьей 56 Земельного кодекса Российской Федерации; Срок действия: не установлен; реквизиты документа-основания: постановление Правительства РФ "О порядке установления охранных зон объектов электросетевого хозяйства и особых условий использования земельных</p>	



ДОКУМЕНТ ПОДПИСАН
ЭЛЕКТРОННОЙ ПОДПИСЬЮ

Сертификат: 00ВВ056В7401СВ38Д2В3576АСДС8425108

Владелец: ФЕДЕРАЛЬНАЯ СЛУЖБА ГОСУДАРСТВЕННОЙ

РЕГИСТРАЦИИ, КАДАСТРА И КАРТОГРАФИИ

Действителен: с 27.06.2023 по 19.09.2024

полное наименование должности

инициалы, фамилия

Земельный участок			
вид объекта недвижимости			
Лист № 48 раздела 4.1	Всего листов раздела 4.1: 81	Всего разделов: 7	Всего листов выписки: 1210

06.12.2023г. № КУВИ-001/2023-273313032

Кадастровый номер: 47:01:0000000:4(Единое землепользование)

		участков, расположенных в границах таких зон" от 24.02.2009 № 160 выдан: Постановление Правительства; Содержание ограничения (обременения): При установлении охранной зоны предусматриваются определенные ограничения в использовании территории, которые регламентируются Постановлением Правительства РФ от 24 февраля 2009 г. N 160 "О порядке установления охранных зон объектов электросетевого хозяйства и особых условий использования земельных участков, расположенных в границах таких зон"; Реестровый номер границы: 47:01-6.1901; Вид объекта реестра границ: Зона с особыми условиями использования территории; Вид зоны по документу: Охранная зона объекта электросетевого хозяйства - ЛЭП 0.4 кВ п.Ермилово ТП-257 прот. 3,7 км; Тип зоны: Охранная зона инженерных коммуникаций; Индекс: Ленинградская область, Выборгский район, Приморское городское поселение
47:01:0000000:4/185	339	вид ограничения (обременения): ограничения прав на земельный участок, предусмотренные статьей 56 Земельного кодекса Российской Федерации; Срок действия: не установлен; реквизиты документа-основания: постановление о порядке установления охранных зон объектов электросетевого хозяйства и особых условий использования земельных участков, расположенных в границах таких зон от 24.02.2009 № 160 выдан: Правительство Российской Федерации; Содержание ограничения (обременения): Ограничение использования объектов недвижимости в границах зоны с особыми условиями использования территорий определено Постановлением Правительства «О порядке установления охранных зон объектов электросетевого хозяйства и особых условий использования земельных участков, расположенных в границах таких зон» №160 от 24 февраля 2009 г.: п.8 В охранных зонах запрещается осуществлять любые действия, которые могут нарушить безопасную работу объектов электросетевого хозяйства, в том числе привести к их повреждению или уничтожению, и (или) повлечь причинение вреда жизни, здоровью граждан и имуществу физических или юридических лиц, а также повлечь нанесение экологического ущерба и возникновение пожаров, в том числе: а) набрасывать на провода и опоры воздушных линий электропередачи посторонние предметы, а также подниматься на опоры воздушных линий электропередачи; б) размещать любые объекты и предметы (материалы) в пределах созданных в соответствии с требованиями нормативно-технических документов проходов и подъездов для доступа к объектам электросетевого хозяйства, а также проводить любые работы и возводить сооружения, которые могут препятствовать доступу к объектам электросетевого хозяйства, без создания необходимых для такого доступа проходов и подъездов; в) находиться в пределах огороженной территории и помещениях распределительных устройств и подстанций, открывать двери и люки распределительных устройств и подстанций, производить переключения и подключения в электрических сетях (указанное требование не распространяется на работников, занятых выполнением разрешенных в установленном порядке работ), разводить огонь в пределах охранных зон вводных и распределительных устройств, подстанций, воздушных линий электропередачи, а также в охранных зонах кабельных линий электропередачи; г) размещать свалки; д) производить работы ударными механизмами, сбрасывать тяжести массой свыше 5 тонн, производить сброс и слив едких и коррозионных веществ и горюче-смазочных материалов (в охранных зонах подземных кабельных линий



ДОКУМЕНТ ПОДПИСАН
ЭЛЕКТРОННОЙ ПОДПИСЬЮ

Сертификат: 00BV056B7401CB38D2B3576ACDC8425108

Владелец: ФЕДЕРАЛЬНАЯ СЛУЖБА ГОСУДАРСТВЕННОЙ

РЕГИСТРАЦИИ, КАДАСТРА И КАРТОГРАФИИ

Действителен: с 27.06.2023 по 19.09.2024

полное наименование должности

инициалы, фамилия

Земельный участок			
вид объекта недвижимости			
Лист № 49 раздела 4.1	Всего листов раздела 4.1: 81	Всего разделов: 7	Всего листов выписки: 1210
06.12.2023г. № КУВИ-001/2023-273313032			
Кадастровый номер:		47:01:0000000:4(Единое землепользование)	
		<p>электропередачи). п.10. В пределах охранных зон без письменного решения о согласовании сетевых организаций юридическим и физическим лицам запрещаются: а) строительство, капитальный ремонт, реконструкция или снос зданий и сооружений; б) горные, взрывные, мелиоративные работы, в том числе связанные с временным затоплением земель; в) посадка и вырубка деревьев и кустарников; г) дноуглубительные, землечерпальные и погрузочно-разгрузочные работы, добыча рыбы, других водных животных и растений придонными орудиями лова, устройство водоемов, колка и заготовка льда (в охранных зонах подводных кабельных линий электропередачи); д) проход судов, у которых расстояние по вертикали от верхнего крайнего габарита с грузом или без груза до нижней точки провеса проводов переходов воздушных линий электропередачи через водоемы менее минимально допустимого расстояния, в том числе с учетом максимального уровня подъема воды при паводке; е) проезд машин и механизмов, имеющих общую высоту с грузом или без груза от поверхности дороги более 4,5 метра (в охранных зонах воздушных линий электропередачи); ж) земляные работы на глубине более 0,3 метра (на вспахиваемых землях на глубине более 0,45 метра), а также планировка грунта (в охранных зонах подземных кабельных линий электропередачи); з) полив сельскохозяйственных культур в случае, если высота струи воды может составить свыше 3 метров (в охранных зонах воздушных линий электропередачи); и) полевые сельскохозяйственные работы с применением сельскохозяйственных машин и оборудования высотой более 4 метров (в охранных зонах воздушных линий электропередачи) или полевые сельскохозяйственные работы, связанные с вспашкой земли (в охранных зонах кабельных линий электропередачи). п. 11 В охранных зонах, установленных для объектов электросетевого хозяйства напряжением до 1000 вольт, помимо действий, предусмотренных пунктом 10 Правил, без письменного решения о согласовании сетевых организаций запрещается: а) размещать детские и спортивные площадки, стадионы, рынки, торговые точки, полевые станы, загоны для скота, гаражи и стоянки всех видов машин и механизмов, садовые, огородные земельные участки и иные объекты недвижимости, расположенные в границах территории ведения гражданами садоводства или огородничества для собственных нужд, объекты жилищного строительства, в том числе индивидуального (в охранных зонах воздушных линий электропередачи); б) складировать или размещать хранилища любых, в том числе горюче-смазочных, материалов; в) устраивать причалы для стоянки судов, барж и плавучих кранов, бросать якоря с судов и осуществлять их проход с отданными якорями, цепями, лотами, волокушами и тралами (в охранных зонах подводных кабельных линий электропередачи).; Реестровый номер границы: 47:01-6.1968; Вид объекта реестра границ: Зона с особыми условиями использования территории; Вид зоны по документу: Охранная зона объекта электросетевого хозяйства - ВЛ-10 кВ; ф. Мол-02 до ТП-1948 п. Приветнинское; Тип зоны: Охранная зона инженерных коммуникаций</p>	
47:01:0000000:4/186	268	<p>вид ограничения (обременения): ограничения прав на земельный участок, предусмотренные статьей 56 Земельного кодекса Российской Федерации; Срок действия: не установлен; реквизиты документа-основания: постановление от 24.02.2009 № 160 выдан: Правительство РФ; Содержание ограничения (обременения): При установлении охранной зоны предусматриваются</p>	



ДОКУМЕНТ ПОДПИСАН
ЭЛЕКТРОННОЙ ПОДПИСЬЮ

Сертификат: 00WB056B7401CB38D2B3576ACDC8425108

Владелец: ФЕДЕРАЛЬНАЯ СЛУЖБА ГОСУДАРСТВЕННОЙ

РЕГИСТРАЦИИ, КАДАСТРА И КАРТОГРАФИИ

Действителен: с 27.06.2023 по 19.09.2024

полное наименование должности

инициалы, фамилия

Земельный участок			
вид объекта недвижимости			
Лист № 50 раздела 4.1	Всего листов раздела 4.1: 81	Всего разделов: 7	Всего листов выписки: 1210
06.12.2023г. № КУВИ-001/2023-273313032			
Кадастровый номер:		47:01:0000000:4(Единое землепользование)	
		определенные ограничения в использовании территории, которые регламентируются Постановлением Правительства РФ от 24 февраля 2009 г. N 160 "О порядке установления охранных зон объектов электросетевого хозяйства и особых условий использования земельных участков, расположенных в границах таких зон"; Реестровый номер границы: 47:01-6.2002; Вид объекта реестра границ: Зона с особыми условиями использования территории; Вид зоны по документу: Охранная зона объекта электросетевого хозяйства - ВЛ-0,4 кВ; Л-3 от ТП-1186 в п.Заходское прот.1,600; Тип зоны: Охранная зона инженерных коммуникаций; Номер: б/н	
47:01:0000000:4/187	7478	вид ограничения (обременения): ограничения прав на земельный участок, предусмотренные статьей 56 Земельного кодекса Российской Федерации; Срок действия: не установлен; реквизиты документа-основания: Постановление о порядке установления охранных зон объектов электросетевого хозяйства и особых условий использования земельных участков, расположенных в границах таких зон от 24.02.2009 № 160 выдан: Правительство Российской Федерации; Содержание ограничения (обременения): Содержание ограничений определено Постановлением Правительства РФ от 24 февраля 2009 г. N 160 "О порядке установления охранных зон объектов электросетевого хозяйства и особых условий использования земельных участков, расположенных в границах таких зон"; Реестровый номер границы: 47:01-6.2036; Вид объекта реестра границ: Зона с особыми условиями использования территории; Вид зоны по документу: Охранная зона объекта электросетевого хозяйства - ВЛ-0,4 кВ; Л-2,3,4 от ТП-999 п.Ключевое прот. 0,277; Тип зоны: Охранная зона инженерных коммуникаций; Номер: б/н	
47:01:0000000:4/188	210	вид ограничения (обременения): ограничения прав на земельный участок, предусмотренные статьей 56 Земельного кодекса Российской Федерации; Срок действия: не установлен; реквизиты документа-основания: Постановление о порядке установления охранных зон объектов электросетевого хозяйства и особых условий использования земельных участков, расположенных в границах таких зон от 24.02.2009 № 160 выдан: Правительство Российской Федерации; Содержание ограничения (обременения): Содержание ограничений определено Постановлением Правительства РФ от 24 февраля 2009 г. N 160 "О порядке установления охранных зон объектов электросетевого хозяйства и особых условий использования земельных участков, расположенных в границах таких зон"; Реестровый номер границы: 47:01-6.2057; Вид объекта реестра границ: Зона с особыми условиями использования территории; Вид зоны по документу: Охранная зона объекта электросетевого хозяйства - ВЛ-0,4 кВ; Л-1 от ТП-925 в п.Ключевое прот.0,155 км; Тип зоны: Охранная зона инженерных коммуникаций; Номер: б/н	
47:01:0000000:4/189	5592	вид ограничения (обременения): ограничения прав на земельный участок, предусмотренные статьей 56 Земельного кодекса Российской Федерации; Срок действия: не установлен; реквизиты документа-основания: постановление Правительства РФ "О порядке установления охранных зон объектов электросетевого хозяйства и особых условий использования земельных участков, расположенных в границах таких зон" от 24.02.2009 № 160 выдан: Правительство РФ; Содержание ограничения	



ДОКУМЕНТ ПОДПИСАН
ЭЛЕКТРОННОЙ ПОДПИСЬЮ

Сертификат: 00BV056B7401CB38D2B3576ACDC8425108

Владелец: ФЕДЕРАЛЬНАЯ СЛУЖБА ГОСУДАРСТВЕННОЙ

РЕГИСТРАЦИИ, КАДАСТРА И КАРТОГРАФИИ

Действителен: с 27.06.2023 по 19.09.2024

полное наименование должности

инициалы, фамилия

Земельный участок			
вид объекта недвижимости			
Лист № 51 раздела 4.1	Всего листов раздела 4.1: 81	Всего разделов: 7	Всего листов выписки: 1210
06.12.2023г. № КУВИ-001/2023-273313032			
Кадастровый номер:		47:01:0000000:4(Единое землепользование)	
		(обременения): При установлении охранной зоны предусматриваются определенные ограничения в использовании территории, которые регламентируются Постановлением Правительства РФ от 24 февраля 2009 г. N 160 "О порядке установления охранных зон объектов электросетевого хозяйства и особых условий использования земельных участков, расположенных в границах таких зон"; Реестровый номер границы: 47:01-6.2234; Вид объекта реестра границ: Зона с особыми условиями использования территории; Вид зоны по документу: Охранная зона объекта электросетевого хозяйства - ЛЭП 10 КВ ф.Кмн-04 от ПС "Каменогорская" (отпайка от сущ.оп.до ЛР ТП-208); Тип зоны: Охранная зона инженерных коммуникаций; Индекс: Ленинградская область, Выборгский район, Каменногорское городское поселение	
47:01:0000000:4/190	1682	вид ограничения (обременения): ограничения прав на земельный участок, предусмотренные статьей 56 Земельного кодекса Российской Федерации; Срок действия: не установлен; реквизиты документа-основания: Постановление о порядке установления охранных зон объектов электросетевого хозяйства и особых условий использования земельных участков, расположенных в границах таких зон от 24.02.2009 № 160 выдан: Правительство Российской Федерации; Содержание ограничения (обременения): Содержание ограничений определено Постановлением Правительства РФ от 24 февраля 2009 г. N 160 "О порядке установления охранных зон объектов электросетевого хозяйства и особых условий использования земельных участков, расположенных в границах таких зон"; Реестровый номер границы: 47:01-6.2246; Вид объекта реестра границ: Зона с особыми условиями использования территории; Вид зоны по документу: Охранная зона объекта электросетевого хозяйства - ВЛ-0,4 кВ; Л-1 от ТП-1082 п.Ермилово прот.0,986; Тип зоны: Охранная зона инженерных коммуникаций; Номер: б/н	
47:01:0000000:4/191	2319	вид ограничения (обременения): ограничения прав на земельный участок, предусмотренные статьей 56 Земельного кодекса Российской Федерации; Срок действия: не установлен; реквизиты документа-основания: постановление о порядке установления охранных зон объектов электросетевого хозяйства и особых условий использования земельных участков, расположенных в границах таких зон от 24.02.2009 № 160 выдан: Правительство Российской Федерации ; Содержание ограничения (обременения): При установлении охранной зоны предусматриваются определенные ограничения в использовании территории, которые регламентируются Постановлением Правительства РФ от 24 февраля 2009 г. N 160 "О порядке установления охранных зон объектов электросетевого хозяйства и особых условий использования земельных участков, расположенных в границах таких зон"; Реестровый номер границы: 47:01-6.2346; Вид объекта реестра границ: Зона с особыми условиями использования территории; Вид зоны по документу: Охранная зона объекта электросетевого хозяйства - ВЛ-0,4 кВ отТП-1191 п.Житково; Тип зоны: Охранная зона инженерных коммуникаций; Номер: б/н	
47:01:0000000:4/192	793	вид ограничения (обременения): ограничения прав на земельный участок, предусмотренные статьей 56 Земельного кодекса Российской Федерации; Срок действия: не установлен; реквизиты документа-основания: постановление Правительства РФ "О порядке установления охранных зон объектов электросетевого хозяйства и особых условий использования земельных участков, расположенных в границах таких зон" от 24.02.2009 № 160 выдан: Правительство РФ ; Содержание ограничения	



ДОКУМЕНТ ПОДПИСАН
ЭЛЕКТРОННОЙ ПОДПИСЬЮ

Сертификат: 00ВВ056В7401СВ38Д2В3576АСДС8425108

Владелец: ФЕДЕРАЛЬНАЯ СЛУЖБА ГОСУДАРСТВЕННОЙ
РЕГИСТРАЦИИ, КАДАСТРА И КАРТОГРАФИИ
Действителен: с 27.06.2023 по 19.09.2024

полное наименование должности

инициалы, фамилия

Земельный участок			
вид объекта недвижимости			
Лист № 52 раздела 4.1	Всего листов раздела 4.1: 81	Всего разделов: 7	Всего листов выписки: 1210

06.12.2023г. № КУВИ-001/2023-273313032

Кадастровый номер: 47:01:0000000:4(Единое землепользование)

		(обременения): При установлении охранной зоны предусматриваются определенные ограничения в использовании территории, которые регламентируются Постановлением Правительства РФ от 24 февраля 2009 г. N 160 "О порядке установления охранных зон объектов электросетевого хозяйства и особых условий использования земельных участков, расположенных в границах таких зон"; Реестровый номер границы: 47:01-6.2397; Вид объекта реестра границ: Зона с особыми условиями использования территории; Вид зоны по документу: Охранная зона объекта электросетевого хозяйства - ЛЭП 10 КВ ф.Лсг-03 от ПС "Лесогорская" прот. 20,12 км; Тип зоны: Охранная зона инженерных коммуникаций; Индекс: Ленинградская область, Выборгский район, Светогорское городское поселение
47:01:0000000:4/193	903	вид ограничения (обременения): ограничения прав на земельный участок, предусмотренные статьей 56 Земельного кодекса Российской Федерации; Срок действия: не установлен; реквизиты документа-основания: доверенность от 15.02.2023 № 02/29/40/23; документ, содержащий необходимые для внесения в государственный кадастр недвижимости сведения об установлении или изменении территориальной зоны или зоны с особыми условиями использования территорий, либо об отмене установления такой зоны от 19.06.2023 № PVD-0123/2023-36092; иной документ, содержащий описание объекта от 19.06.2023 № PVD-0123/2023-36092; Содержание ограничения (обременения): В соответствии с Постановлением Правительства РФ от 9 июня 1995 г. N 578 "Об утверждении Правил охраны линий и сооружений связи Российской Федерации" устанавливаются следующие ограничения: в пределах охранных зон без письменного согласия и присутствия представителей предприятий, эксплуатирующих линии связи и линии радиодиффракции, юридическим и физическим лицам запрещается: а) осуществлять всякого рода строительные, монтажные и взрывные работы, планировку грунта землеройными механизмами (за исключением зон песчаных барханов) и земляные работы (за исключением вспашки на глубину не более 0,3 метра); б) производить геолого-съёмочные, поисковые, геодезические и другие изыскательские работы, которые связаны с бурением скважин, шурфованием, взятием проб грунта, осуществлением взрывных работ; в) производить посадку деревьев, располагать полевые станы, содержать скот, складировать материалы, корма и удобрения, жечь костры, устраивать стрельбища; г) устраивать проезды и стоянки автотранспорта, тракторов и механизмов, провозить негабаритные грузы под проводами воздушных линий связи и линий радиодиффракции, строить каналы (арыки), устраивать заграждения и другие препятствия; д) устраивать причалы для стоянки судов, барж и плавучих кранов, производить погрузочно-разгрузочные, подводно-технические, дноуглубительные и землечерпательные работы, выделять рыбопромысловые участки, производить добычу рыбы, других водных животных, а также водных растений придонными орудиями лова, устраивать водопои, производить колку и заготовку льда. Судам и другим плавучим средствам запрещается бросать якоря, проходить с отданными якорями, цепями, лотами, волокушами и тралами; е) производить строительство и реконструкцию линий электропередач, радиостанций и других объектов, излучающих электромагнитную энергию и оказывающих опасное воздействие на линии связи и линии радиодиффракции; ж) производить защиту подземных коммуникаций от коррозии без учета проходящих подземных кабельных линий связи. Юридическим и физическим



ДОКУМЕНТ ПОДПИСАН
ЭЛЕКТРОННОЙ ПОДПИСЬЮ

Сертификат: 00BV056B7401CB38D2B3576ACDC8425108

Владелец: ФЕДЕРАЛЬНАЯ СЛУЖБА ГОСУДАРСТВЕННОЙ

РЕГИСТРАЦИИ, КАДАСТРА И КАРТОГРАФИИ

Действителен: с 27.06.2023 по 19.09.2024

полное наименование должности

инициалы, фамилия

Земельный участок			
вид объекта недвижимости			
Лист № 53 раздела 4.1	Всего листов раздела 4.1: 81	Всего разделов: 7	Всего листов выписки: 1210

06.12.2023г. № КУВИ-001/2023-273313032

Кадастровый номер: 47:01:0000000:4(Единое землепользование)

		<p>лицам запрещается производить всякого рода действия, которые могут нарушить нормальную работу линий связи и линий радиодиффузии, в частности: а) производить снос и реконструкцию зданий и мостов, осуществлять переустройство коллекторов, туннелей метрополитена и железных дорог, где проложены кабели связи, установлены столбы воздушных линий связи и линий радиодиффузии, размещены технические сооружения радиорелейных станций, кабельные ящики и распределительные коробки, без предварительного выноса заказчиками (застройщиками) линий и сооружений связи, линий и сооружений радиодиффузии по согласованию с предприятиями, в ведении которых находятся эти линии и сооружения; б) производить засыпку трасс подземных кабельных линий связи, устраивать на этих трассах временные склады, стоки химически активных веществ и свалки промышленных, бытовых и прочих отходов, ломать замерные, сигнальные, предупредительные знаки и телефонные колодцы; в) открывать двери и люки необслуживаемых усилительных и регенерационных пунктов (наземных и подземных) и радиорелейных станций, кабельных колодцев телефонной канализации, распределительных шкафов и кабельных ящиков, а также подключаться к линиям связи (за исключением лиц, обслуживающих эти линии); г) огораживать трассы линий связи, препятствуя свободному доступу к ним технического персонала; д) самовольно подключаться к абонентской телефонной линии и линии радиодиффузии в целях пользования услугами связи; е) совершать иные действия, которые могут причинить повреждения сооружениям связи и радиодиффузии (повреждать опоры и арматуру воздушных линий связи, обрывать провода, набрасывать на них посторонние предметы и другое).; Реестровый номер границы: 47:01-6.2394; Вид объекта реестра границ: Зона с особыми условиями использования территории; Вид зоны по документу: Охранная зона "Кабельные линии связи Выборгского района ок501 Выборг - Мельниково; Тип зоны: Охранная зона линий и сооружений связи и линий и сооружений радиодиффузии</p>
47:01:0000000:4/194	5943	<p>вид ограничения (обременения): ограничения прав на земельный участок, предусмотренные статьей 56 Земельного кодекса Российской Федерации; Срок действия: не установлен; реквизиты документа-основания: распоряжение об установлении публичного сервитута от 06.12.2022 № 1643 выдан: Ленинградский областной комитет по управлению государственным имуществом (Леноблкомимущество); Содержание ограничения (обременения): Публичный сервитут устанавливается в целях размещения и безопасной эксплуатации существующего объекта электросетевого хозяйства регионального значения ВЛ 35 кВ Мичуринская-1 с кадастровым номером 47:01:0000000:3368, запись о государственной регистрации права от 21.12.2009г. № 47-78-01/019/2009-456, свидетельство о государственной регистрации права собственности от 21.12.2009г 78 АД 349777) сроком на 49 лет в интересах ПАО «Россети Ленэнерго» на землях и частях земельных участков, указанных в приложении №1 Распоряжения Ленинградского областного комитета по управлению государственным имуществом (ЛЕНОБЛКОМИМУЩЕСТВО) от 06.12.2022г №1643. Порядок установления охранных зон объектов электросетевого хозяйства и особых условий использования земельных участков, расположенных в границах таких зон, утверждены постановлением Правительства Российской Федерации от 24.02.2009 № 160 "О порядке установления охранных зон объектов электросетевого хозяйства и особых условий</p>



ДОКУМЕНТ ПОДПИСАН
ЭЛЕКТРОННОЙ ПОДПИСЬЮ

Сертификат: 00BV056B7401CB38D2B3576ACDC8425108

Владелец: ФЕДЕРАЛЬНАЯ СЛУЖБА ГОСУДАРСТВЕННОЙ
РЕГИСТРАЦИИ, КАДАСТРА И КАРТОГРАФИИ
Действителен: с 27.06.2023 по 19.09.2024

полное наименование должности

инициалы, фамилия

Земельный участок			
вид объекта недвижимости			
Лист № 54 раздела 4.1	Всего листов раздела 4.1: 81	Всего разделов: 7	Всего листов выписки: 1210
06.12.2023г. № КУВИ-001/2023-273313032			
Кадастровый номер:		47:01:0000000:4(Единое землепользование)	
		использования земельных участков, расположенных в границах таких зон".; Реестровый номер границы: 47:01-6.2392; Вид объекта реестра границ: Зона с особыми условиями использования территории; Вид зоны по документу: Публичный сервитут в целях эксплуатации объекта электросетевого хозяйства - ВЛ 35 кВ Мичуринская-1; Тип зоны: Зона публичного сервитута; Номер: 0	
47:01:0000000:4/195	4451	вид ограничения (обременения): ограничения прав на земельный участок, предусмотренные статьей 56 Земельного кодекса Российской Федерации; Срок действия: не установлен; реквизиты документа-основания: постановление Правительства РФ "О порядке установления охранных зон объектов электросетевого хозяйства и особых условий использования земельных участков, расположенных в границах таких зон" от 24.02.2009 № 160 выдан: Правительство РФ; Содержание ограничения (обременения): При установлении охранной зоны предусматриваются определенные ограничения в использовании территории, которые регламентируются Постановлением Правительства РФ от 24 февраля 2009 г. N 160 "О порядке установления охранных зон объектов электросетевого хозяйства и особых условий использования земельных участков, расположенных в границах таких зон"; Реестровый номер границы: 47:01-6.2235; Вид объекта реестра границ: Зона с особыми условиями использования территории; Вид зоны по документу: Охранная зона объекта электросетевого хозяйства - ЛЭП 10кв ф.56-02 от ПС-56 прот. 4,48 км; Тип зоны: Охранная зона инженерных коммуникаций; Индекс: Ленинградская область, Выборгский район, Каменногорское городское поселение	
47:01:0000000:4/196	1245	вид ограничения (обременения): ограничения прав на земельный участок, предусмотренные статьей 56 Земельного кодекса Российской Федерации; Срок действия: не установлен; реквизиты документа-основания: постановление Правительства РФ "О порядке установления охранных зон объектов электросетевого хозяйства и особых условий использования земельных участков, расположенных в границах таких зон" от 24.02.2009 № 160 выдан: Правительство РФ; Содержание ограничения (обременения): При установлении охранной зоны предусматриваются определенные ограничения в использовании территории, которые регламентируются Постановлением Правительства РФ от 24 февраля 2009 г. N 160 "О порядке установления охранных зон объектов электросетевого хозяйства и особых условий использования земельных участков, расположенных в границах таких зон"; Реестровый номер границы: 47:01-6.2519; Вид объекта реестра границ: Зона с особыми условиями использования территории; Вид зоны по документу: Охранная зона объекта электросетевого хозяйства - ВЛ-0,4 кВ; Л-1 от ТП-1038 п.Боровинка прот.1,607; Тип зоны: Охранная зона инженерных коммуникаций; Индекс: Ленинградская область, Выборгский район, Каменногорское городское поселение	
47:01:0000000:4/197	1245	вид ограничения (обременения): ограничения прав на земельный участок, предусмотренные статьей 56 Земельного кодекса Российской Федерации; Срок действия: не установлен; реквизиты документа-основания: постановление Правительства РФ "О порядке установления охранных зон объектов электросетевого хозяйства и особых условий использования земельных участков, расположенных в границах таких зон" от 24.02.2009 № 160 выдан: Правительство РФ; Содержание ограничения	



ДОКУМЕНТ ПОДПИСАН
ЭЛЕКТРОННОЙ ПОДПИСЬЮ

Сертификат: 00ВВ056В7401СВ38Д2В3576АСДС8425108

Владелец: ФЕДЕРАЛЬНАЯ СЛУЖБА ГОСУДАРСТВЕННОЙ

РЕГИСТРАЦИИ, КАДАСТРА И КАРТОГРАФИИ

Действителен: с 27.06.2023 по 19.09.2024

полное наименование должности

инициалы, фамилия

Земельный участок			
вид объекта недвижимости			
Лист № 55 раздела 4.1	Всего листов раздела 4.1: 81	Всего разделов: 7	Всего листов выписки: 1210
06.12.2023г. № КУВИ-001/2023-273313032			
Кадастровый номер:		47:01:0000000:4(Единое землепользование)	
		(обременения): При установлении охранной зоны предусматриваются определенные ограничения в использовании территории, которые регламентируются Постановлением Правительства РФ от 24 февраля 2009 г. N 160 "О порядке установления охранных зон объектов электросетевого хозяйства и особых условий использования земельных участков, расположенных в границах таких зон"; Реестровый номер границы: 47:01-6.2522; Вид объекта реестра границ: Зона с особыми условиями использования территории; Вид зоны по документу: Охранная зона объекта электросетевого хозяйства - ВЛ-0,4 кВ; Л-1 отТП-1038 п.Боровинка прот.1,607; Тип зоны: Охранная зона инженерных коммуникаций; Индекс: Ленинградская область, Выборгский район, Каменногорское городское поселение	
47:01:0000000:4/198	2411	вид ограничения (обременения): ограничения прав на земельный участок, предусмотренные статьей 56 Земельного кодекса Российской Федерации; Срок действия: не установлен; реквизиты документа-основания: постановление Правительства РФ "О порядке установления охранных зон объектов электросетевого хозяйства и особых условий использования земельных участков, расположенных в границах таких зон" от 24.02.2009 № 160 выдан: Правительство РФ; Содержание ограничения (обременения): При установлении охранной зоны предусматриваются определенные ограничения в использовании территории, которые регламентируются Постановлением Правительства РФ от 24 февраля 2009 г. N 160 "О порядке установления охранных зон объектов электросетевого хозяйства и особых условий использования земельных участков, расположенных в границах таких зон"; Реестровый номер границы: 47:01-6.2553; Вид объекта реестра границ: Зона с особыми условиями использования территории; Вид зоны по документу: Охранная зона объекта электросетевого хозяйства - ЛЭП 0.4кв п.Никифорово от ТП-213,224 прот. 3,9 км; Тип зоны: Охранная зона инженерных коммуникаций; Индекс: Ленинградская область, Выборгский район, Каменногорское городское поселение	
47:01:0000000:4/199	9	вид ограничения (обременения): ограничения прав на земельный участок, предусмотренные статьей 56 Земельного кодекса Российской Федерации; Срок действия: не установлен; реквизиты документа-основания: постановление Правительства РФ "О порядке установления охранных зон объектов электросетевого хозяйства и особых условий использования земельных участков, расположенных в границах таких зон" от 24.02.2009 № 160 выдан: Правительство РФ ; Содержание ограничения (обременения): При установлении охранной зоны предусматриваются определенные ограничения в использовании территории, которые регламентируются Постановлением Правительства РФ от 24 февраля 2009 г. N 160 "О порядке установления охранных зон объектов электросетевого хозяйства и особых условий использования земельных участков, расположенных в границах таких зон"; Реестровый номер границы: 47:01-6.2564; Вид объекта реестра границ: Зона с особыми условиями использования территории; Вид зоны по документу: Охранная зона объекта электросетевого хозяйства - ВЛ-0,4 кВ от ТП-867 п. Лесогорский, прот. 1,5 км; Тип зоны: Охранная зона инженерных коммуникаций; Индекс: Ленинградская область, Выборгский район, Светогорское городское поселение	
47:01:0000000:4/200	2293	вид ограничения (обременения): ограничения прав на земельный участок, предусмотренные статьей 56 Земельного кодекса	



ДОКУМЕНТ ПОДПИСАН
ЭЛЕКТРОННОЙ ПОДПИСЬЮ

Сертификат: 00BV056B7401CB38D2B3576ACDC8425108

Владелец: ФЕДЕРАЛЬНАЯ СЛУЖБА ГОСУДАРСТВЕННОЙ
РЕГИСТРАЦИИ, КАДАСТРА И КАРТОГРАФИИ
Действителен: с 27.06.2023 по 19.09.2024

полное наименование должности

инициалы, фамилия

Земельный участок			
вид объекта недвижимости			
Лист № 56 раздела 4.1	Всего листов раздела 4.1: 81	Всего разделов: 7	Всего листов выписки: 1210
06.12.2023г. № КУВИ-001/2023-273313032			
Кадастровый номер:		47:01:0000000:4(Единое землепользование)	
		Российской Федерации; Срок действия: не установлен; реквизиты документа-основания: постановление Правительства РФ "О порядке установления охранных зон объектов электросетевого хозяйства и особых условий использования земельных участков, расположенных в границах таких зон" от 24.02.2009 № 160 выдан: Правительство РФ; Содержание ограничения (обременения): При установлении охранной зоны предусматриваются определенные ограничения в использовании территории, которые регламентируются Постановлением Правительства РФ от 24 февраля 2009 г. N 160 "О порядке установления охранных зон объектов электросетевого хозяйства и особых условий использования земельных участков, расположенных в границах таких зон"; Реестровый номер границы: 47:01-6.2537; Вид объекта реестра границ: Зона с особыми условиями использования территории; Вид зоны по документу: Охранная зона объекта электросетевого хозяйства - ЛЭП 0.4 кВ п.Липовка ТП-201 прот. 10,2 км; Тип зоны: Охранная зона инженерных коммуникаций; Индекс: Ленинградская область, Выборгский район, Каменногорское городское поселение	
47:01:0000000:4/201	8709	вид ограничения (обременения): ограничения прав на земельный участок, предусмотренные статьей 56 Земельного кодекса Российской Федерации; Срок действия: не установлен; реквизиты документа-основания: постановление Правительства РФ "О порядке установления охранных зон объектов электросетевого хозяйства и особых условий использования земельных участков, расположенных в границах таких зон" от 24.02.2009 № 160 выдан: Правительство РФ; Содержание ограничения (обременения): При установлении охранной зоны предусматриваются определенные ограничения в использовании территории, которые регламентируются Постановлением Правительства РФ от 24 февраля 2009 г. N 160 "О порядке установления охранных зон объектов электросетевого хозяйства и особых условий использования земельных участков, расположенных в границах таких зон"; Реестровый номер границы: 47:01-6.2561; Вид объекта реестра границ: Зона с особыми условиями использования территории; Вид зоны по документу: Охранная зона объекта электросетевого хозяйства - ЛЭП 10кв ф.56-03 от ПС-56 прот. 22,51 км; Тип зоны: Охранная зона инженерных коммуникаций; Индекс: Ленинградская область, Выборгский район, Каменногорское городское поселение	
47:01:0000000:4/202	5909	вид ограничения (обременения): ограничения прав на земельный участок, предусмотренные статьей 56 Земельного кодекса Российской Федерации; Срок действия: не установлен; реквизиты документа-основания: постановление о порядке установления охранных зон объектов электросетевого хозяйства и особых условий использования земельных участков, расположенных в границах таких зон от 24.02.2009 № 160 выдан: Правительство РФ; Содержание ограничения (обременения): Согласно Постановлению Правительства Российской Федерации № 160 от 24.02.2009 в охранных зонах запрещается осуществлять любые действия, которые могут нарушить безопасную работу объектов электросетевого хозяйства, в том числе привести к их повреждению или уничтожению, и (или) повлечь причинение вреда жизни, здоровью граждан и имуществу физических или юридических лиц, а также повлечь нанесение экологического ущерба и возникновение пожаров, в том числе: а) набрасывать на провода и опоры воздушных линий электропередачи посторонние предметы, а также подниматься на опоры	



ДОКУМЕНТ ПОДПИСАН
ЭЛЕКТРОННОЙ ПОДПИСЬЮ

Сертификат: 00BV056B7401CB38D2B3576ACDC8425108

Владелец: ФЕДЕРАЛЬНАЯ СЛУЖБА ГОСУДАРСТВЕННОЙ

РЕГИСТРАЦИИ, КАДАСТРА И КАРТОГРАФИИ

Действителен: с 27.06.2023 по 19.09.2024

полное наименование должности

инициалы, фамилия

Земельный участок			
вид объекта недвижимости			
Лист № 57 раздела 4.1	Всего листов раздела 4.1: 81	Всего разделов: 7	Всего листов выписки: 1210
06.12.2023г. № КУВИ-001/2023-273313032			
Кадастровый номер:		47:01:0000000:4(Единое землепользование)	
		<p>воздушных линий электропередачи; б) размещать любые объекты и предметы (материалы) в пределах созданных в соответствии с требованиями нормативно-технических документов проходов и подъездов для доступа к объектам электросетевого хозяйства, а также проводить любые работы и возводить сооружения, которые могут препятствовать доступу к объектам электросетевого хозяйства, без создания необходимых для такого доступа проходов и подъездов; в) находиться в пределах огороженной территории и помещениях распределительных устройств и подстанций, открывать двери и люки распределительных устройств и подстанций, производить переключения и подключения в электрических сетях (указанное требование не распространяется на работников, занятых выполнением разрешенных в установленном порядке работ), разводить огонь в пределах охранных зон вводных и распределительных устройств, подстанций, воздушных линий электропередачи, а также в охранных зонах кабельных линий электропередачи; г) размещать свалки; д) производить работы ударными механизмами, сбрасывать тяжести массой свыше 5 тонн, производить сброс и слив едких и коррозионных веществ и горюче-смазочных материалов (в охранных зонах подземных кабельных линий электропередачи). Охранные зоны устанавливаются: б) вдоль подземных кабельных линий электропередачи - в виде части поверхности участка земли, расположенного под ней участка недр (на глубину, соответствующую глубине прокладки кабельных линий электропередачи), ограниченной параллельными вертикальными плоскостями, отстоящими по обе стороны линии электропередачи от крайних кабелей на расстоянии 1 метра (при прохождении кабельных линий напряжением до 1 киловольт в городах под тротуарами - на 0,6 метра в сторону зданий и сооружений и на 1 метр в сторону проезжей части улицы); в) вдоль подводных кабельных линий электропередачи - в виде водного пространства от водной поверхности до дна, ограниченного вертикальными плоскостями, отстоящими по обе стороны линии от крайних кабелей на расстоянии 100 метров;; Реестровый номер границы: 47:01-6.2580; Вид объекта реестра границ: Зона с особыми условиями использования территории; Вид зоны по документу: Охранная зона объекта электросетевого хозяйства - ВЛ-10кВ от ПС «Молодежная» ф. Мол-08 в сторону ТП-1216 до ЛР-239 прот.1,5км; Тип зоны: Охранная зона инженерных коммуникаций</p>	
47:01:0000000:4/203	2184	<p>вид ограничения (обременения): ограничения прав на земельный участок, предусмотренные статьей 56 Земельного кодекса Российской Федерации; Срок действия: не установлен; реквизиты документа-основания: постановление Правительства РФ "О порядке установления охранных зон объектов электросетевого хозяйства и особых условий использования земельных участков, расположенных в границах таких зон" от 24.02.2009 № 160 выдан: Правительство РФ; Содержание ограничения (обременения): При установлении охранной зоны предусматриваются определенные ограничения в использовании территории, которые регламентируются Постановлением Правительства РФ от 24 февраля 2009 г. N 160 "О порядке установления охранных зон объектов электросетевого хозяйства и особых условий использования земельных участков, расположенных в границах таких зон"; Реестровый номер границы: 47:01-6.2402; Вид объекта реестра границ: Зона с особыми условиями использования территории; Вид зоны по документу: Охранная зона объекта электросетевого хозяйства - ЛЭП 10 КВ ф. К-24 от ПС "К" прот.</p>	



ДОКУМЕНТ ПОДПИСАН
ЭЛЕКТРОННОЙ ПОДПИСЬЮ

Сертификат: 00ВВ056В7401СВ38Д2В3576АСДС8425108

Владелец: ФЕДЕРАЛЬНАЯ СЛУЖБА ГОСУДАРСТВЕННОЙ

РЕГИСТРАЦИИ, КАДАСТРА И КАРТОГРАФИИ

Действителен: с 27.06.2023 по 19.09.2024

полное наименование должности

инициалы, фамилия

Земельный участок			
вид объекта недвижимости			
Лист № 58 раздела 4.1	Всего листов раздела 4.1: 81	Всего разделов: 7	Всего листов выписки: 1210
06.12.2023г. № КУВИ-001/2023-273313032			
Кадастровый номер:		47:01:0000000:4(Единое землепользование)	
		3,36 км; Тип зоны: Охранная зона инженерных коммуникаций	
47:01:0000000:4/204	2512	вид ограничения (обременения): ограничения прав на земельный участок, предусмотренные статьей 56 Земельного кодекса Российской Федерации; Срок действия: не установлен; реквизиты документа-основания: постановление о порядке установления охранных зон объектов электросетевого хозяйства и особых условий использования земельных участков, расположенных в границах таких зон от 24.02.2009 № 160 выдан: Правительство Российской Федерации ; Содержание ограничения (обременения): При установлении охранной зоны предусматриваются определенные ограничения в использовании территории, которые регламентируются Постановлением Правительства РФ от 24 февраля 2009 г. N 160 "О порядке установления охранных зон объектов электросетевого хозяйства и особых условий использования земельных участков, расположенных в границах таких зон"; Реестровый номер границы: 47:01-6.2641; Вид объекта реестра границ: Зона с особыми условиями использования территории; Вид зоны по документу: Охранная зона объекта электросетевого хозяйства - ЛЭП 0.4 кВ п.Зайцево ТП-243 прот. 6,2 км; Тип зоны: Охранная зона инженерных коммуникаций; Номер: б/н; Индекс: Ленинградская область, Выборгский район, Каменногорское городское поселение	
47:01:0000000:4/205	1199784	вид ограничения (обременения): ограничения прав на земельный участок, предусмотренные статьей 56 Земельного кодекса Российской Федерации; Срок действия: не установлен; реквизиты документа-основания: документ, содержащий необходимые для внесения в государственный кадастр недвижимости сведения об установлении или изменении территориальной зоны или зоны с особыми условиями использования территорий, либо об отмене установления такой зоны от 13.01.2022 № PVD-0123/2022-9127; иной документ от 13.01.2022 № PVD-0123/2022-9127; Содержание ограничения (обременения): Правовой режим использования земельных участков в границах водоохранной зоны и прибрежной защитной полосы Балтийского моря на территории Ленинградской области в границах Выборгского, Кингисеппского районов осуществлять в строгом соответствии со статьей 65 Водного кодекса Российской Федерации. ; Реестровый номер границы: 47:00-6.259; Вид объекта реестра границ: Зона с особыми условиями использования территории; Вид зоны по документу: Зона с особыми условиями использования территории. Часть водоохранной зоны Балтийского моря.; Тип зоны: Водоохранная зона	
47:01:0000000:4/206	1967	вид ограничения (обременения): ограничения прав на земельный участок, предусмотренные статьей 56 Земельного кодекса Российской Федерации; Срок действия: не установлен; реквизиты документа-основания: постановление о порядке установления охранных зон объектов электросетевого хозяйства и особых условий использования земельных участков, расположенных в границах таких зон от 24.02.2009 № 160 выдан: Правительство Российской Федерации ; Содержание ограничения (обременения): При установлении охранной зоны предусматриваются определенные ограничения в использовании территории, которые регламентируются Постановлением Правительства РФ от 24 февраля 2009 г. N 160 "О порядке установления охранных зон объектов электросетевого хозяйства и особых условий использования земельных участков, расположенных в границах таких зон"; Реестровый номер границы: 47:01-6.2645; Вид объекта реестра границ: Зона с	



ДОКУМЕНТ ПОДПИСАН
ЭЛЕКТРОННОЙ ПОДПИСЬЮ

Сертификат: 00ВВ056В7401СВ38Д2В3576АСДС8425108

Владелец: ФЕДЕРАЛЬНАЯ СЛУЖБА ГОСУДАРСТВЕННОЙ
РЕГИСТРАЦИИ, КАДАСТРА И КАРТОГРАФИИ
Действителен: с 27.06.2023 по 19.09.2024

полное наименование должности

инициалы, фамилия

Земельный участок			
вид объекта недвижимости			
Лист № 59 раздела 4.1	Всего листов раздела 4.1: 81	Всего разделов: 7	Всего листов выписки: 1210
06.12.2023г. № КУВИ-001/2023-273313032			
Кадастровый номер:		47:01:0000000:4(Единое землепользование)	
		особыми условиями использования территории; Вид зоны по документу: Охранная зона объекта электросетевого хозяйства - ЛЭП 0.4 кВ п.Бородинское ТП-294 прот. 2,5 км; Тип зоны: Охранная зона инженерных коммуникаций; Номер: б/н; Индекс: Ленинградская область, Выборгский район, Каменногорское городское поселение	
47:01:0000000:4/207	256	вид ограничения (обременения): ограничения прав на земельный участок, предусмотренные статьей 56 Земельного кодекса Российской Федерации; Срок действия: не установлен; реквизиты документа-основания: постановление о порядке установления охранных зон объектов электросетевого хозяйства и особых условий использования земельных участков, расположенных в границах таких зон от 24.02.2009 № 160 выдан: Правительство Российской Федерации ; Содержание ограничения (обременения): При установлении охранных зон предусматриваются определенные ограничения в использовании территории, которые регламентируются Постановлением Правительства РФ от 24 февраля 2009 г. N 160 "О порядке установления охранных зон объектов электросетевого хозяйства и особых условий использования земельных участков, расположенных в границах таких зон"; Реестровый номер границы: 47:01-6.2664; Вид объекта реестра границ: Зона с особыми условиями использования территории; Вид зоны по документу: Охранная зона объекта электросетевого хозяйства - ЛЭП 0.4 кВ п.Бородинское ТП-227 прот. 7,8 км; Тип зоны: Охранная зона инженерных коммуникаций; Номер: б/н; Индекс: Ленинградская область, Выборгский район, Каменногорское городское поселение	
47:01:0000000:4/208	640	вид ограничения (обременения): ограничения прав на земельный участок, предусмотренные статьей 56 Земельного кодекса Российской Федерации; Срок действия: не установлен; реквизиты документа-основания: постановление Правительства РФ "О порядке установления охранных зон объектов электросетевого хозяйства и особых условий использования земельных участков, расположенных в границах таких зон" от 24.02.2009 № 160 выдан: Правительство РФ; Содержание ограничения (обременения): При установлении охранных зон предусматриваются определенные ограничения в использовании территории, которые регламентируются Постановлением Правительства РФ от 24 февраля 2009 г. N 160 "О порядке установления охранных зон объектов электросетевого хозяйства и особых условий использования земельных участков, расположенных в границах таких зон"; Реестровый номер границы: 47:01-6.2667; Вид объекта реестра границ: Зона с особыми условиями использования территории; Вид зоны по документу: Охранная зона объекта электросетевого хозяйства - ЛЭП 0.4 кВ п.Лесогорский ТП-10 прот. 3,2 км; Тип зоны: Охранная зона инженерных коммуникаций; Индекс: Ленинградская область, Выборгский район, Светогорское городское поселение	
47:01:0000000:4/209	1217	вид ограничения (обременения): ограничения прав на земельный участок, предусмотренные статьей 56 Земельного кодекса Российской Федерации; Срок действия: не установлен; реквизиты документа-основания: распоряжение об утверждении местоположения границ затопления в отношении территорий, прилегающих к реке Приветная в п. Приветнинское Выборгского района Ленинградской области, затапливаемых при половодьях и паводках однопроцентной обеспеченности (повторяемость один раз в 100 лет) от 17.10.2022 № 46 выдан: Невско-Ладужское Бассейновое Водное Управление (Невско-Ладужское БВУ);	



ДОКУМЕНТ ПОДПИСАН
ЭЛЕКТРОННОЙ ПОДПИСЬЮ

Сертификат: 00ВВ056В7401СВ38Д2В3576АСДС8425108

Владелец: ФЕДЕРАЛЬНАЯ СЛУЖБА ГОСУДАРСТВЕННОЙ
РЕГИСТРАЦИИ, КАДАСТРА И КАРТОГРАФИИ
Действителен: с 27.06.2023 по 19.09.2024

полное наименование должности

инициалы, фамилия

Земельный участок			
вид объекта недвижимости			
Лист № 60 раздела 4.1	Всего листов раздела 4.1: 81	Всего разделов: 7	Всего листов выписки: 1210
06.12.2023г. № КУВИ-001/2023-273313032			
Кадастровый номер:		47:01:0000000:4(Единое землепользование)	
		Содержание ограничения (обременения): размещение новых населенных пунктов и строительство объектов капитального строительства без обеспечения инженерной защиты таких населенных пунктов и объектов от затопления, подтопления; использование сточных вод в целях регулирования плодородия почв; размещение кладбищ, скотомогильников, объектов размещения отходов производства и потребления, химических, взрывчатых, токсичных, отравляющих и ядовитых веществ, пунктов хранения и захоронения радиоактивных отходов; осуществление авиационных мер по борьбе с вредными организмами (Устанавливаются: Водный кодекс Российской Федерации от 3 июня 2006 г. N 74-ФЗ); Реестровый номер границы: 47:01-6.2662; Вид объекта реестра границ: Зона с особыми условиями использования территории; Вид зоны по документу: Зона затопления в отношении территорий, прилегающих к реке Приветная в п. Приветнинское Выборгского района Ленинградской области, затапливаемых при половодьях и паводках однопроцентной обеспеченности (повторяемость один раз в 100 лет); Тип зоны: Иная зона с особыми условиями использования территории	
47:01:0000000:4/210	683	вид ограничения (обременения): ограничения прав на земельный участок, предусмотренные статьей 56 Земельного кодекса Российской Федерации; Срок действия: не установлен; реквизиты документа-основания: постановление Правительства РФ "О порядке установления охранных зон объектов электросетевого хозяйства и особых условий использования земельных участков, расположенных в границах таких зон" от 24.02.2009 № 160 выдан: Правительство РФ; Содержание ограничения (обременения): При установлении охранный зоны предусматриваются определенные ограничения в использовании территории, которые регламентируются Постановлением Правительства РФ от 24 февраля 2009 г. N 160 "О порядке установления охранных зон объектов электросетевого хозяйства и особых условий использования земельных участков, расположенных в границах таких зон"; Реестровый номер границы: 47:01-6.2669; Вид объекта реестра границ: Зона с особыми условиями использования территории; Вид зоны по документу: Охранная зона объекта электросетевого хозяйства - ЛЭП 0.4 кВ п.Лесогорский ТП-172 прот. 8,38 км-1,5 км; Тип зоны: Охранная зона инженерных коммуникаций; Индекс: Ленинградская область, Выборгский район, Светогорское городское поселение, г.п. Лесогорский	
47:01:0000000:4/211	160973	вид ограничения (обременения): ограничения прав на земельный участок, предусмотренные статьей 56 Земельного кодекса Российской Федерации; Срок действия: не установлен; реквизиты документа-основания: распоряжение Об утверждении местоположения границ зон подтопления в отношении территорий п. Приветнинское Выборгского района Ленинградской области, прилегающих к зонам затопления, повышения уровня грунтовых вод которых обуславливается подпором грунтовых вод уровнями высоких вод реки Приветная от 18.10.2022 № 47 выдан: Невско-Ладожское Бассейновое Водное Управление (Невско-Ладожское БВУ); Содержание ограничения (обременения): размещение новых населенных пунктов и строительство объектов капитального строительства без обеспечения инженерной защиты таких населенных пунктов и объектов от затопления, подтопления; использование сточных вод в целях регулирования плодородия почв; размещение кладбищ, скотомогильников, объектов размещения отходов производства и потребления, химических, взрывчатых, токсичных,	



ДОКУМЕНТ ПОДПИСАН
ЭЛЕКТРОННОЙ ПОДПИСЬЮ

Сертификат: 00BV056B7401CB38D2B3576ACDC8425108

Владелец: ФЕДЕРАЛЬНАЯ СЛУЖБА ГОСУДАРСТВЕННОЙ
РЕГИСТРАЦИИ, КАДАСТРА И КАРТОГРАФИИ
Действителен: с 27.06.2023 по 19.09.2024

полное наименование должности

инициалы, фамилия

Земельный участок			
вид объекта недвижимости			
Лист № 61 раздела 4.1	Всего листов раздела 4.1: 81	Всего разделов: 7	Всего листов выписки: 1210
06.12.2023г. № КУВИ-001/2023-273313032			
Кадастровый номер:		47:01:0000000:4(Единое землепользование)	
		отравляющих и ядовитых веществ, пунктов хранения и захоронения радиоактивных отходов; осуществление авиационных мер по борьбе с вредными организмами (Устанавливаются: Водный кодекс Российской Федерации от 3 июня 2006 г. N 74-ФЗ); Реестровый номер границы: 47:01-6.2665; Вид объекта реестра границ: Зона с особыми условиями использования территории; Вид зоны по документу: Зона подтопления в отношении территорий п. Приветнинское Выборгского района Ленинградской области, прилегающих к зонам затопления, повышения уровня грунтовых вод которых обуславливается подпором грунтовых вод уровнями высоких вод реки Приветная; Тип зоны: Иная зона с особыми условиями использования территории	
47:01:0000000:4/212	59	вид ограничения (обременения): ограничения прав на земельный участок, предусмотренные статьей 56 Земельного кодекса Российской Федерации; Срок действия: не установлен; реквизиты документа-основания: постановление о порядке установления охранных зон объектов электросетевого хозяйства и особых условий использования земельных участков, расположенных в границах таких зон от 24.02.2009 № 160 выдан: Правительство Российской Федерации; Содержание ограничения (обременения): "Согласно Постановлению Правительства Российской Федерации № 160 от 24.02.2009 г. в охранных зонах запрещается осуществлять любые действия, которые могут нарушить безопасную работу объектов электросетевого хозяйства, в том числе привести к их повреждению или уничтожению, и (или) повлечь причинение вреда жизни, здоровью граждан и имуществу физических или юридических лиц, а также повлечь нанесение экологического ущерба и возникновение пожаров, в том числе:а) набрасывать на провода и опоры воздушных линий электропередачи посторонние предметы, а также подниматься на опоры воздушных линий электропередачи;б) размещать любые объекты и предметы (материалы) в пределах созданных в соответствии с требованиями нормативно-технических документов проходов и подъездов для доступа к объектам электросетевого хозяйства, а также проводить любые работы и возводить сооружения, которые могут препятствовать доступу к объектам электросетевого хозяйства, без создания необходимых для такого доступа проходов и подъездов;в) находиться в пределах огороженной территории и помещениях распределительных устройств и подстанций, открывать двери и люки распределительных устройств и подстанций, производить переключения и подключения в электрических сетях (указанное требование не распространяется на работников, занятых выполнением разрешенных в установленном порядке работ), разводить огонь в пределах охранных зон вводных и распределительных устройств, подстанций, воздушных линий электропередачи, а также в охранных зонах кабельных линий электропередачи;г) размещать свалки;д) производить работы ударными механизмами, сбрасывать тяжести массой свыше 5 тонн, производить сброс и слив едких и коррозионных веществ и горюче-смазочных материалов (в охранных зонах подземных кабельных линий электропередачи)."; Реестровый номер границы: 47:01-6.2852; Вид объекта реестра границ: Зона с особыми условиями использования территории; Вид зоны по документу: Охранная зона объекта электросетевого хозяйства - ВЛ-0,4кВ от ТП-888 в п.Лебедевка прот.1,529; Тип зоны: Охранная зона инженерных коммуникаций	
47:01:0000000:4/213	7	вид ограничения (обременения): ограничения прав на земельный участок, предусмотренные статьей 56 Земельного кодекса	



ДОКУМЕНТ ПОДПИСАН
ЭЛЕКТРОННОЙ ПОДПИСЬЮ

Сертификат: 00ВВ056В7401СВ38Д2В3576АСДС8425108

Владелец: ФЕДЕРАЛЬНАЯ СЛУЖБА ГОСУДАРСТВЕННОЙ

РЕГИСТРАЦИИ, КАДАСТРА И КАРТОГРАФИИ

Действителен: с 27.06.2023 по 19.09.2024

полное наименование должности

инициалы, фамилия

Земельный участок			
вид объекта недвижимости			
Лист № 62 раздела 4.1	Всего листов раздела 4.1: 81	Всего разделов: 7	Всего листов выписки: 1210
06.12.2023г. № КУВИ-001/2023-273313032			
Кадастровый номер:		47:01:0000000:4(Единое землепользование)	
		Российской Федерации; Срок действия: не установлен; реквизиты документа-основания: решение о согласовании границ охранной зоны объекта электросетевого хозяйства от 18.09.2023 № 20-3814/РС выдан: Федеральная служба по экологическому, технологическому и атомному надзору (Ростехнадзор) Северо-Западное управление; Содержание ограничения (обременения): При установлении охранной зона предусматриваются определенные ограничения использования территории, которые регламентируются ст. III Постановления Правительства РФ "О порядке установления охранных зон" №160 от 24.02.2009 г.; Реестровый номер границы: 47:01-6.2854; Вид объекта реестра границ: Зона с особыми условиями использования территории; Вид зоны по документу: Охранная зона объекта электросетевого хозяйства КЛ-10 кВ от оп.6 ВЛ-10 кВ ф.26-08 до ТП-05566; Тип зоны: Охранная зона инженерных коммуникаций; Номер: -	
47:01:0000000:4/214	185	вид ограничения (обременения): ограничения прав на земельный участок, предусмотренные статьей 56 Земельного кодекса Российской Федерации; Срок действия: не установлен; реквизиты документа-основания: постановление о порядке установления охранных зон объектов электросетевого хозяйства и особых условий использования земельных участков, расположенных в границах таких зон от 24.02.2009 № 160 выдан: Правительство Российской Федерации; Содержание ограничения (обременения): Содержание ограничений определено Постановлением Правительства РФ от 24 февраля 2009 г. N 160 "О порядке установления охранных зон объектов электросетевого хозяйства и особых условий использования земельных участков, расположенных в границах таких зон"; Реестровый номер границы: 47:01-6.2856; Вид объекта реестра границ: Зона с особыми условиями использования территории; Вид зоны по документу: Охранная зона объекта электросетевого хозяйства - ВЛ-0,4 кВ от ЗТП-5 (ТП-615) реконструкция (030970); Тип зоны: Охранная зона инженерных коммуникаций	
120	данные отсутствуют	вид ограничения (обременения): ограничения прав на земельный участок, предусмотренные статьей 56 Земельного кодекса Российской Федерации; Срок действия: не установлен; реквизиты документа-основания: документ, содержащий необходимые для внесения в государственный кадастр недвижимости сведения об установлении или изменении территориальной зоны или зоны с особыми условиями использования территорий, либо об отмене установления такой зоны от 24.12.2020 № РВД-0123/2020-20099; Содержание ограничения (обременения): Ограничение в использовании согласно статьи 26 Федерального закона от 08.11.2007 N 257-ФЗ (ред. от 15.10.2020) "Об автомобильных дорогах и о дорожной деятельности в Российской Федерации и о внесении изменений в отдельные законодательные акты Российской Федерации" В соответствии с п. 2 ст. 26 № 257-ФЗ от 8 ноября 2007 г. "Об автомобильных дорогах и о дорожной деятельности в Российской Федерации и о внесении изменений в отдельные законодательные акты Российской Федерации" в зависимости от класса и (или) категории автомобильных дорог с учетом перспектив их развития ширина каждой придорожной полосы устанавливается в размере: семидесяти пяти метров - для автомобильных дорог первой и второй категорий.; Реестровый номер границы: 47:01-6.1172; Вид объекта реестра границ: Зона с особыми условиями использования территории; Вид зоны по документу: Придорожная полоса автомобильной дороги общего пользования регионального значения «Зеленогорск - Приморск - Выборг» учетный номер	

 ДОКУМЕНТ ПОДПИСАН ЭЛЕКТРОННОЙ ПОДПИСЬЮ Сертификат: 00BV056B7401CB38D2B3576ACDC8425108 Владелец: ФЕДЕРАЛЬНАЯ СЛУЖБА ГОСУДАРСТВЕННОЙ РЕГИСТРАЦИИ, КАДАСТРА И КАРТОГРАФИИ Действителен: с 27.06.2023 по 19.09.2024	инициалы, фамилия
полное наименование должности	

Земельный участок			
вид объекта недвижимости			
Лист № 63 раздела 4.1	Всего листов раздела 4.1: 81	Всего разделов: 7	Всего листов выписки: 1210
06.12.2023г. № КУВИ-001/2023-273313032			
Кадастровый номер:		47:01:0000000:4(Единое землепользование)	
121	данные отсутствуют	41А-082, расположенной в границах Выборгского муниципального района Ленинградской области; Тип зоны: Придорожная полоса вид ограничения (обременения): ограничения прав на земельный участок, предусмотренные статьей 56 Земельного кодекса Российской Федерации; Срок действия: не установлен; реквизиты документа-основания: документ, содержащий необходимые для внесения в государственный кадастр недвижимости сведения об установлении или изменении территориальной зоны или зоны с особыми условиями использования территорий, либо об отмене установления такой зоны от 01.03.2021 № PVD-0123/2021-11948; иной документ, содержащий описание объекта от 01.03.2021 № PVD-0123/2021-11948; Содержание ограничения (обременения): Пункт 3 Постановления Совета Министра СССР от 6 января 1983 года № 19 «Об усилении мер по обеспечению сохранности гидрометеорологических станций, осуществляющих наблюдение и контроль за состоянием природной среды»; Реестровый номер границы: 47:01-6.1258; Вид объекта реестра границ: Зона с особыми условиями использования территории; Вид зоны по документу: Охранная зона стационарных пунктов наблюдений за состоянием окружающей среды, ее загрязнением Наблюдательной сети; Тип зоны: Охранная зона стационарного пункта наблюдений за состоянием окружающей природной среды; Номер: 1	
122	данные отсутствуют	вид ограничения (обременения): ограничения прав на земельный участок, предусмотренные статьей 56 Земельного кодекса Российской Федерации; Срок действия: не установлен; реквизиты документа-основания: документ, содержащий необходимые для внесения в государственный кадастр недвижимости сведения об установлении или изменении территориальной зоны или зоны с особыми условиями использования территорий, либо об отмене установления такой зоны от 30.03.2021 № PVD-0123/2021-18098; иной документ, содержащий описание объекта от 30.03.2021 № PVD-0123/2021-18098; Содержание ограничения (обременения): В границах санитарно-защитной зоны не допускается использования земельных участков в целях: а) размещения жилой застройки, объектов образовательного и медицинского назначения, спортивных сооружений открытого типа, организаций отдыха детей и их оздоровления, зон рекреационного назначения и для ведения садоводства; б) размещения объектов для производства и хранения лекарственных средств, объектов пищевых отраслей промышленности, оптовых складов продовольственного сырья и пищевой продукции, комплексов водопроводных сооружений для подготовки и хранения питьевой воды, использования земельных участков в целях производства, хранения и переработки сельскохозяйственной продукции, предназначенной для дальнейшего использования в качестве пищевой продукции, если химическое, физическое и (или) биологическое воздействие объекта, в отношении которого установлена санитарно-защитная зона, приведет к нарушению качества и безопасности таких средств, сырья, воды и продукции в соответствии с установленными к ним требованиями.; Реестровый номер границы: 47:01-6.1276; Вид объекта реестра границ: Зона с особыми условиями использования территории; Вид зоны по документу: санитарно-защитная зона предприятий; Тип зоны: Санитарно-защитная зона предприятий, сооружений и иных объектов; Номер: -	
123	данные	вид ограничения (обременения): ограничения прав на земельный участок, предусмотренные статьей 56 Земельного кодекса	



ДОКУМЕНТ ПОДПИСАН
ЭЛЕКТРОННОЙ ПОДПИСЬЮ

Сертификат: 00BV056B7401CB38D2B3576ACDC8425108

Владелец: ФЕДЕРАЛЬНАЯ СЛУЖБА ГОСУДАРСТВЕННОЙ

РЕГИСТРАЦИИ, КАДАСТРА И КАРТОГРАФИИ

Действителен: с 27.06.2023 по 19.09.2024

полное наименование должности

инициалы, фамилия

Земельный участок			
вид объекта недвижимости			
Лист № 64 раздела 4.1	Всего листов раздела 4.1: 81	Всего разделов: 7	Всего листов выписки: 1210
06.12.2023г. № КУВИ-001/2023-273313032			
Кадастровый номер:		47:01:0000000:4(Единое землепользование)	
	отсутствуют	Российской Федерации; Срок действия: не установлен; реквизиты документа-основания: документ, содержащий необходимые для внесения в государственный кадастр недвижимости сведения об установлении или изменении территориальной зоны или зоны с особыми условиями использования территорий, либо об отмене установления такой зоны от 01.03.2021 № PVD-0123/2021-11934; иной документ, содержащий описание объекта от 01.03.2021 № PVD-0123/2021-11934; Содержание ограничения (обременения): Пункт 3 Постановления Совета Министра СССР от 6 января 1983 года № 19 «Об усилении мер по обеспечению сохранности гидрометеорологических станций, осуществляющих наблюдение и контроль за состоянием природной среды» ; Реестровый номер границы: 47:01-6.1277; Вид объекта реестра границ: Зона с особыми условиями использования территории; Вид зоны по документу: Охранная зона стационарных пунктов наблюдений за состоянием окружающей среды, ее загрязнением Метеорологической станции Лесогорский; Тип зоны: Охранная зона стационарного пункта наблюдений за состоянием окружающей природной среды; Номер: 1	
124	данные отсутствуют	вид ограничения (обременения): ограничения прав на земельный участок, предусмотренные статьей 56 Земельного кодекса Российской Федерации; Срок действия: не установлен; реквизиты документа-основания: справка о балансовой принадлежности от 11.09.2014 № ВЭС/ 031/3605 выдан: Филиал ОАО энергетики и электрификации "Ленэнерго" "Выборгские электрические сети"; свидетельство о государственной регистрации права от 30.07.2004 № 449458 выдан: Учреждение юстиции - Ленинградская областная регистрационная палата; карта (План) от 14.01.2015 № 22/2015 выдан: Управление Федеральной службы государственной регистрации, кадастра и картографии по Ленинградской области; Содержание ограничения (обременения): Ширина охранной зоны составляет 15 м от ограждения подстанции. При установлении охранной зоны предусматриваются определенные ограничения использования территории, которые установлены Постановлением Правительства РФ от 24 февраля 2009 г. N 160 "О порядке установления охранных зон объектов электросетевого хозяйства и особых условий использования земельных участков, расположенных в границах таких зон"; Реестровый номер границы: 47:01-6.4; Вид объекта реестра границ: Зона с особыми условиями использования территории; Вид зоны по документу: Охранная зона ПС "Стапель"; Тип зоны: Охранная зона инженерных коммуникаций	
125	данные отсутствуют	вид ограничения (обременения): ограничения прав на земельный участок, предусмотренные статьей 56 Земельного кодекса Российской Федерации; Срок действия: не установлен; реквизиты документа-основания: доверенность от 24.09.2020 № 78/130-н/78-2019-7-1285; документ, содержащий необходимые для внесения в государственный кадастр недвижимости сведения об установлении или изменении территориальной зоны или зоны с особыми условиями использования территорий, либо об отмене установления такой зоны от 09.10.2020 № PVD-0123/2020-13814; иной документ, содержащий описание объекта от 09.10.2020 № PVD-0123/2020-13814; Содержание ограничения (обременения): Зона минимальных расстояний до магистрального газопровода Ленинград-Выборг-Госграница 1 нитка, ДУ=820 (800) мм и Ру= 5.4 Мпа. В соответствии с п. 1 таб. 4 СП 36.13330.2012, Актуализированная редакция СНиП 2.05.06-85* Минимальные расстояния от магистральных трубопроводов до	



ДОКУМЕНТ ПОДПИСАН
ЭЛЕКТРОННОЙ ПОДПИСЬЮ

Сертификат: 00ВВ056В7401СВ38Д2В3576АСДС8425108

Владелец: ФЕДЕРАЛЬНАЯ СЛУЖБА ГОСУДАРСТВЕННОЙ
РЕГИСТРАЦИИ, КАДАСТРА И КАРТОГРАФИИ
Действителен: с 27.06.2023 по 19.09.2024

полное наименование должности

инициалы, фамилия

Земельный участок			
вид объекта недвижимости			
Лист № 65 раздела 4.1	Всего листов раздела 4.1: 81	Всего разделов: 7	Всего листов выписки: 1210
06.12.2023г. № КУВИ-001/2023-273313032			
Кадастровый номер:		47:01:0000000:4(Единое землепользование)	
		зданий, строений и сооружений, не относящихся к объектам магистральных трубопроводов - в границах зон минимальных расстояний магистральных трубопроводов не допускается размещение и строительство на расстоянии 200 м от оси магистрального трубопровода в каждую сторону следующих объектов: Городов и других населенных пунктов; коллективных садов с садовыми домиками, дачных поселков; отдельных промышленных и сельскохозяйственных предприятий; тепличных комбинатов и хозяйств; птицефабрик; молокозаводов; карьеров разработки полезных ископаемых; гаражей и открытых стоянок для автомобилей индивидуальных владельцев на количество автомобилей более 20; отдельно стоящих зданий с массовым скоплением людей (школы, больницы, клубы, детские сады и ясли, вокзалы и т. д.); жилых зданий 3 этажные и выше; железнодорожных станций; аэропортов; морских и речных портов и пристаней; гидроэлектростанций; гидротехнических сооружений морского и речного транспорта; очистных сооружений и насосных станций водопроводных, не относящихся к магистральному трубопроводу; мостов железных дорог общей сети и автомобильных дорог категорий I и II с пролетом свыше 20 м (при прокладке нефтепроводов и нефтепродуктопроводов ниже мостов по течению); складов легковоспламеняющихся и горючих жидкостей и газов с объемом хранения свыше 1000 м ³ ; автозаправочных станций; мачт (башен) и сооружений многоканальной радиорелейной линии технологической связи трубопроводов, мачт (башен) и сооружений многоканальной радиорелейной линии связи операторов связи – владельцев коммуникаций; Реестровый номер границы: 47:00-6.234; Вид объекта реестра границ: Зона с особыми условиями использования территории; Вид зоны по документу: Зона минимальных расстояний до объекта "Линейное сооружение - магистральный газопровод Ленинград-Выборг-Госграница 1 нитка: газопровод 1 нитка 162 км от 0,0 до 162,0 протяженностью 162 км, радиорелейная линия связи (1 шт), оборудование"; Тип зоны: Иная зона с особыми условиями использования территории	
126	данные отсутствуют	вид ограничения (обременения): ограничения прав на земельный участок, предусмотренные статьей 56 Земельного кодекса Российской Федерации; Срок действия: не установлен; реквизиты документа-основания: документ, содержащий необходимые для внесения в государственный кадастр недвижимости сведения об установлении или изменении территориальной зоны или зоны с особыми условиями использования территорий, либо об отмене установления такой зоны от 17.05.2021 № PVD-0123/2021-25198; иной документ, содержащий описание объекта от 17.05.2021 № PVD-0123/2021-25198; доверенность от 19.02.2020 № 7988397; Содержание ограничения (обременения): Определены в соответствии с Постановлением Правительства РФ от 24.09.2009 г. № 160 "О порядке установления охранных зон объектов электросетевого хозяйства и особых условий использования земельных участков, расположенных в границах таких зон"; Реестровый номер границы: 47:01-6.29; Вид объекта реестра границ: Зона с особыми условиями использования территории; Вид зоны по документу: Границы охранной зоны ВЛ 35 кВ Никифоровская - 2; Тип зоны: Охранная зона инженерных коммуникаций	
127	данные отсутствуют	вид ограничения (обременения): ограничения прав на земельный участок, предусмотренные статьей 56 Земельного кодекса Российской Федерации; Срок действия: не установлен; реквизиты документа-основания: документ, содержащий необходимые	



ДОКУМЕНТ ПОДПИСАН
ЭЛЕКТРОННОЙ ПОДПИСЬЮ

Сертификат: 00BV056B7401CB38D2B3576ACDC8425108

Владелец: ФЕДЕРАЛЬНАЯ СЛУЖБА ГОСУДАРСТВЕННОЙ
РЕГИСТРАЦИИ, КАДАСТРА И КАРТОГРАФИИ
Действителен: с 27.06.2023 по 19.09.2024

полное наименование должности

инициалы, фамилия

Земельный участок			
вид объекта недвижимости			
Лист № 66 раздела 4.1	Всего листов раздела 4.1: 81	Всего разделов: 7	Всего листов выписки: 1210
06.12.2023г. № КУВИ-001/2023-273313032			
Кадастровый номер:		47:01:0000000:4(Единое землепользование)	
		для внесения в государственный кадастр недвижимости сведения об установлении или изменении территориальной зоны или зоны с особыми условиями использования территорий, либо об отмене установления такой зоны от 17.05.2021 № PVD-0123/2021-25200; иной документ, содержащий описание объекта от 17.05.2021 № PVD-0123/2021-25200; доверенность от 19.02.2020 № 7988397; Содержание ограничения (обременения): Определены в соответствии с Постановлением Правительства РФ от 24.09.2009 г. № 160 "О порядке установления охранных зон объектов электросетевого хозяйства и особых условий использования земельных участков, расположенных в границах таких зон"; Реестровый номер границы: 47:01-6.31; Вид объекта реестра границ: Зона с особыми условиями использования территории; Вид зоны по документу: Границы охранной зоны ВЛ 35 кВ Никифоровская - 3; Тип зоны: Охранная зона инженерных коммуникаций	
128	данные отсутствуют	вид ограничения (обременения): ограничения прав на земельный участок, предусмотренные статьей 56 Земельного кодекса Российской Федерации; Срок действия: не установлен; реквизиты документа-основания: документ, содержащий необходимые для внесения в государственный кадастр недвижимости сведения об установлении или изменении территориальной зоны или зоны с особыми условиями использования территорий, либо об отмене установления такой зоны от 17.05.2021 № PVD-0123/2021-25205; иной документ, содержащий описание объекта от 17.05.2021 № PVD-0123/2021-25205; доверенность от 19.02.2020 № 7988397; Содержание ограничения (обременения): Определены в соответствии с Постановлением Правительства РФ от 24.09.2009 г. № 160 "О порядке установления охранных зон объектов электросетевого хозяйства и особых условий использования земельных участков, расположенных в границах таких зон"; Реестровый номер границы: 47:01-6.160; Вид объекта реестра границ: Зона с особыми условиями использования территории; Вид зоны по документу: Охранная зона ВЛ 35 кВ Каменногорская-1; Тип зоны: Охранная зона инженерных коммуникаций	
129	данные отсутствуют	вид ограничения (обременения): ограничения прав на земельный участок, предусмотренные статьей 56 Земельного кодекса Российской Федерации; Срок действия: не установлен; реквизиты документа-основания: доверенность от 16.09.2020 № 9061284; документ, содержащий необходимые для внесения в государственный кадастр недвижимости сведения об установлении или изменении территориальной зоны или зоны с особыми условиями использования территорий, либо об отмене установления такой зоны от 26.05.2021 № PVD-0123/2021-27539; иной документ, содержащий описание объекта от 26.05.2021 № PVD-0123/2021-27539; Содержание ограничения (обременения): Содержание ограничений режима использования объектов недвижимости в границах охранной зоны установлено пунктами 8,9,10,11 Правил установления охранных зон объектов электросетевого хозяйства и особых условий использования земельных участков, расположенных в границах таких зон, утвержденных Постановлением Правительства Российской Федерации от 24.02.2009 №160 "О порядке установления охранных зон объектов электросетевого хозяйства и особых условий использования земельных участков, расположенных в границах таких зон"; Реестровый номер границы: 47:01-6.1292; Вид объекта реестра границ: Зона с особыми условиями использования территории; Вид зоны по документу: Охранная зона объектов электроэнергетики: "ЛЭП 10кв ф.533-04 от ПС-533 "; Тип зоны:	



ДОКУМЕНТ ПОДПИСАН
ЭЛЕКТРОННОЙ ПОДПИСЬЮ

Сертификат: 00BV056B7401CB38D2B3576ACDC8425108

Владелец: ФЕДЕРАЛЬНАЯ СЛУЖБА ГОСУДАРСТВЕННОЙ

РЕГИСТРАЦИИ, КАДАСТРА И КАРТОГРАФИИ

Действителен: с 27.06.2023 по 19.09.2024

полное наименование должности

инициалы, фамилия

Земельный участок			
вид объекта недвижимости			
Лист № 67 раздела 4.1	Всего листов раздела 4.1: 81	Всего разделов: 7	Всего листов выписки: 1210
06.12.2023г. № КУВИ-001/2023-273313032			
Кадастровый номер:		47:01:000000:4(Единое землепользование)	
		Зоны с особыми условиями использования территории	
130	данные отсутствуют	вид ограничения (обременения): ограничения прав на земельный участок, предусмотренные статьей 56 Земельного кодекса Российской Федерации; Срок действия: не установлен; реквизиты документа-основания: доверенность от 16.09.2020 № 9061284; документ, содержащий необходимые для внесения в государственный кадастр недвижимости сведения об установлении или изменении территориальной зоны или зоны с особыми условиями использования территорий, либо об отмене установления такой зоны от 26.05.2021 № PVD-0123/2021-27492; иной документ, содержащий описание объекта от 26.05.2021 № PVD-0123/2021-27492; Содержание ограничения (обременения): Содержание ограничений режима использования объектов недвижимости в границах охранной зоны установлено пунктами 8,9,10,11 Правил установления охранных зон объектов электросетевого хозяйства и особых условий использования земельных участков, расположенных в границах таких зон, утвержденных Постановлением Правительства Российской Федерации от 24.02.2009 №160 "О порядке установления охранных зон объектов электросетевого хозяйства и особых условий использования земельных участков, расположенных в границах таких зон"; Реестровый номер границы: 47:01-6.1290; Вид объекта реестра границ: Зона с особыми условиями использования территории; Вид зоны по документу: Охранная зона объектов электроэнергетики: "ЛЭП 10 КВ ф.533-06 от ПС-533"; Тип зоны: Зоны с особыми условиями использования территории	
131	данные отсутствуют	вид ограничения (обременения): ограничения прав на земельный участок, предусмотренные статьей 56 Земельного кодекса Российской Федерации; Срок действия: не установлен; реквизиты документа-основания: доверенность от 16.09.2020 № 9061284; документ, содержащий необходимые для внесения в государственный кадастр недвижимости сведения об установлении или изменении территориальной зоны или зоны с особыми условиями использования территорий, либо об отмене установления такой зоны от 26.05.2021 № PVD-0123/2021-27555; иной документ, содержащий описание объекта от 26.05.2021 № PVD-0123/2021-27555; Содержание ограничения (обременения): Содержание ограничений режима использования объектов недвижимости в границах охранной зоны установлено пунктами 8,9,10,11 Правил установления охранных зон объектов электросетевого хозяйства и особых условий использования земельных участков, расположенных в границах таких зон, утвержденных Постановлением Правительства Российской Федерации от 24.02.2009 №160 "О порядке установления охранных зон объектов электросетевого хозяйства и особых условий использования земельных участков, расположенных в границах таких зон"; Реестровый номер границы: 47:01-6.1301; Вид объекта реестра границ: Зона с особыми условиями использования территории; Вид зоны по документу: Охранная зона объектов электроэнергетики: "ЛЭП 10 кВ от ПС-158 "Победа" до ПП-505"; Тип зоны: Зоны с особыми условиями использования территории	
132	данные отсутствуют	вид ограничения (обременения): ограничения прав на земельный участок, предусмотренные статьей 56 Земельного кодекса Российской Федерации; Срок действия: не установлен; реквизиты документа-основания: доверенность от 24.12.2020 № 01-33/37869; документ, содержащий необходимые для внесения в государственный кадастр недвижимости сведения об	



ДОКУМЕНТ ПОДПИСАН
ЭЛЕКТРОННОЙ ПОДПИСЬЮ

Сертификат: 00BV056B7401CB38D2B3576ACDC8425108

Владелец: ФЕДЕРАЛЬНАЯ СЛУЖБА ГОСУДАРСТВЕННОЙ

РЕГИСТРАЦИИ, КАДАСТРА И КАРТОГРАФИИ

Действителен: с 27.06.2023 по 19.09.2024

полное наименование должности

инициалы, фамилия

Земельный участок			
вид объекта недвижимости			
Лист № 68 раздела 4.1	Всего листов раздела 4.1: 81	Всего разделов: 7	Всего листов выписки: 1210
06.12.2023г. № КУВИ-001/2023-273313032			
Кадастровый номер:		47:01:0000000:4(Единое землепользование)	
		установлении или изменении территориальной зоны или зоны с особыми условиями использования территорий, либо об отмене установления такой зоны от 07.07.2021 № PVD-0123/2021-37212; иной документ, содержащий описание объекта от 23.06.2021 № PVD-0123/2021-37212; Содержание ограничения (обременения): публичный сервитут в интересах ФКУ Упрдор "Северо-Запад" в целях устройства пересечения автомобильной дороги общего пользования федерального значения А-181 "Скандинавия" Санкт-Петербург-Выборг-граница с Финляндской Республики, подъезд МАПП "Светогорск", км 0+000- км 48+808 с железнодорожными путями Октябрьской железной дороги; Реестровый номер границы: 47:01-6.1303; Вид объекта реестра границ: Зона с особыми условиями использования территории; Вид зоны по документу: публичный сервитут; Тип зоны: Зона публичного сервитута	
133	данные отсутствуют	вид ограничения (обременения): ограничения прав на земельный участок, предусмотренные статьей 56 Земельного кодекса Российской Федерации; Срок действия: не установлен; реквизиты документа-основания: доверенность от 19.02.2020 № 7988397; документ, содержащий необходимые для внесения в государственный кадастр недвижимости сведения об установлении или изменении территориальной зоны или зоны с особыми условиями использования территорий, либо об отмене установления такой зоны от 20.08.2021 № PVD-0123/2021-46820; иной документ, содержащий описание объекта от 20.08.2021 № PVD-0123/2021-46820; Содержание ограничения (обременения): При установлении охранной зоны предусматриваются определенные ограничения в использовании территории, которые регламентируются Постановлением Правительства РФ от 24 февраля 2009 г. N 160 "О порядке установления охранных зон объектов электросетевого хозяйства и особых условий использования земельных участков, расположенных в границах таких зон"; Реестровый номер границы: 47:01-6.1335; Вид объекта реестра границ: Зона с особыми условиями использования территории; Вид зоны по документу: Охранная зона объекта электросетевого хозяйства - ЛЭП 10 КВ ф.318-03 от ПС-318; Тип зоны: Охранная зона инженерных коммуникаций; Номер: 030767	
134	данные отсутствуют	вид ограничения (обременения): ограничения прав на земельный участок, предусмотренные статьей 56 Земельного кодекса Российской Федерации; Срок действия: не установлен; реквизиты документа-основания: доверенность от 19.02.2020 № 7988397; документ, содержащий необходимые для внесения в государственный кадастр недвижимости сведения об установлении или изменении территориальной зоны или зоны с особыми условиями использования территорий, либо об отмене установления такой зоны от 20.08.2021 № PVD-0123/2021-46823; иной документ, содержащий описание объекта от 20.08.2021 № PVD-0123/2021-46823; Содержание ограничения (обременения): При установлении охранной зоны предусматриваются определенные ограничения в использовании территории, которые регламентируются Постановлением Правительства РФ от 24 февраля 2009 г. N 160 "О порядке установления охранных зон объектов электросетевого хозяйства и особых условий использования земельных участков, расположенных в границах таких зон"; Реестровый номер границы: 47:01-6.1336; Вид объекта реестра границ: Зона с особыми условиями использования территории; Вид зоны по документу: Охранная зона	



ДОКУМЕНТ ПОДПИСАН
ЭЛЕКТРОННОЙ ПОДПИСЬЮ

Сертификат: 00BV056B7401CB38D2B3576ACDC8425108

Владелец: ФЕДЕРАЛЬНАЯ СЛУЖБА ГОСУДАРСТВЕННОЙ
РЕГИСТРАЦИИ, КАДАСТРА И КАРТОГРАФИИ
Действителен: с 27.06.2023 по 19.09.2024

полное наименование должности

инициалы, фамилия

Земельный участок			
вид объекта недвижимости			
Лист № 69 раздела 4.1	Всего листов раздела 4.1: 81	Всего разделов: 7	Всего листов выписки: 1210
06.12.2023г. № КУВИ-001/2023-273313032			
Кадастровый номер:		47:01:0000000:4(Единое землепользование)	
		объекта электросетевого хозяйства - ЛЭП 10 КВ ф. ГЧР-01 от п/ст ГЧР; Тип зоны: Охранная зона инженерных коммуникаций; Номер: 030721	
135	данные отсутствуют	вид ограничения (обременения): ограничения прав на земельный участок, предусмотренные статьей 56 Земельного кодекса Российской Федерации; Срок действия: не установлен; реквизиты документа-основания: доверенность от 19.02.2020 № 7988397; документ, содержащий необходимые для внесения в государственный кадастр недвижимости сведения об установлении или изменении территориальной зоны или зоны с особыми условиями использования территорий, либо об отмене установления такой зоны от 28.09.2021 № PVD-0123/2021-51276; иной документ, содержащий описание объекта от 28.09.2021 № PVD-0123/2021-51276; Содержание ограничения (обременения): При установлении охранной зоны предусматриваются определенные ограничения в использовании территории, которые регламентируются Постановлением Правительства РФ от 24 февраля 2009 г. N 160 "О порядке установления охранных зон объектов электросетевого хозяйства и особых условий использования земельных участков, расположенных в границах таких зон"; Реестровый номер границы: 47:01-6.1341; Вид объекта реестра границ: Зона с особыми условиями использования территории; Вид зоны по документу: Охранная зона объекта электросетевого хозяйства - ЛЭП 10 КВ ф.Пер-16 от п/ст Перовская; Тип зоны: Охранная зона инженерных коммуникаций; Номер: 030729	
136	данные отсутствуют	вид ограничения (обременения): ограничения прав на земельный участок, предусмотренные статьей 56 Земельного кодекса Российской Федерации; Срок действия: не установлен; реквизиты документа-основания: доверенность от 19.02.2020 № 7988397; документ, содержащий необходимые для внесения в государственный кадастр недвижимости сведения об установлении или изменении территориальной зоны или зоны с особыми условиями использования территорий, либо об отмене установления такой зоны от 28.09.2021 № PVD-0123/2021-51310; иной документ, содержащий описание объекта от 28.09.2021 № PVD-0123/2021-51310; Содержание ограничения (обременения): При установлении охранной зоны предусматриваются определенные ограничения в использовании территории, которые регламентируются Постановлением Правительства РФ от 24 февраля 2009 г. N 160 "О порядке установления охранных зон объектов электросетевого хозяйства и особых условий использования земельных участков, расположенных в границах таких зон"; Реестровый номер границы: 47:01-6.1351; Вид объекта реестра границ: Зона с особыми условиями использования территории; Вид зоны по документу: Охранная зона объекта электросетевого хозяйства -ЛЭП 10 КВ ф.Пер-13 от п/ст Перовская; Тип зоны: Охранная зона инженерных коммуникаций; Номер: 030728	
137	данные отсутствуют	вид ограничения (обременения): ограничения прав на земельный участок, предусмотренные статьей 56 Земельного кодекса Российской Федерации; Срок действия: не установлен; реквизиты документа-основания: доверенность от 19.02.2020 № 7988397; документ, содержащий необходимые для внесения в государственный кадастр недвижимости сведения об установлении или изменении территориальной зоны или зоны с особыми условиями использования территорий, либо об отмене установления	



ДОКУМЕНТ ПОДПИСАН
ЭЛЕКТРОННОЙ ПОДПИСЬЮ

Сертификат: 00BV056B7401CB38D2B3576ACDC8425108

Владелец: ФЕДЕРАЛЬНАЯ СЛУЖБА ГОСУДАРСТВЕННОЙ

РЕГИСТРАЦИИ, КАДАСТРА И КАРТОГРАФИИ

Действителен: с 27.06.2023 по 19.09.2024

полное наименование должности

инициалы, фамилия

Земельный участок			
вид объекта недвижимости			
Лист № 70 раздела 4.1	Всего листов раздела 4.1: 81	Всего разделов: 7	Всего листов выписки: 1210
06.12.2023г. № КУВИ-001/2023-273313032			
Кадастровый номер:		47:01:0000000:4(Единое землепользование)	
		такой зоны от 28.09.2021 № PVD-0123/2021-51280; иной документ, содержащий описание объекта от 28.09.2021 № PVD-0123/2021-51280; Содержание ограничения (обременения): При установлении охранной зоны предусматриваются определенные ограничения в использовании территории, которые регламентируются Постановлением Правительства РФ от 24 февраля 2009 г. N 160 "О порядке установления охранных зон объектов электросетевого хозяйства и особых условий использования земельных участков, расположенных в границах таких зон"; Реестровый номер границы: 47:01-6.1343; Вид объекта реестра границ: Зона с особыми условиями использования территории; Вид зоны по документу: Охранная зона объекта электросетевого хозяйства - Часть ВЛ-10кВ Ф.Гвр.08 реконструкция (030974); Тип зоны: Охранная зона инженерных коммуникаций; Номер: 030991	
138	данные отсутствуют	вид ограничения (обременения): ограничения прав на земельный участок, предусмотренные статьей 56 Земельного кодекса Российской Федерации; Срок действия: не установлен; реквизиты документа-основания: доверенность от 19.02.2020 № 7988397; документ, содержащий необходимые для внесения в государственный кадастр недвижимости сведения об установлении или изменении территориальной зоны или зоны с особыми условиями использования территорий, либо об отмене установления такой зоны от 28.09.2021 № PVD-0123/2021-51316; иной документ, содержащий описание объекта от 28.09.2021 № PVD-0123/2021-51316; Содержание ограничения (обременения): При установлении охранной зоны предусматриваются определенные ограничения в использовании территории, которые регламентируются Постановлением Правительства РФ от 24 февраля 2009 г. N 160 "О порядке установления охранных зон объектов электросетевого хозяйства и особых условий использования земельных участков, расположенных в границах таких зон"; Реестровый номер границы: 47:01-6.1349; Вид объекта реестра границ: Зона с особыми условиями использования территории; Вид зоны по документу: Охранная зона объекта электросетевого хозяйства - ЛЭП 10КВ ф.05 п/ст Вещево; Тип зоны: Охранная зона инженерных коммуникаций; Номер: 030739	
139	данные отсутствуют	вид ограничения (обременения): ограничения прав на земельный участок, предусмотренные статьей 56 Земельного кодекса Российской Федерации; Срок действия: не установлен; реквизиты документа-основания: доверенность от 04.09.2020 № ГП-612; иной документ от 11.08.2021 № PVD-0123/2021-52947; документ, содержащий необходимые для внесения в государственный кадастр недвижимости сведения об установлении или изменении территориальной зоны или зоны с особыми условиями использования территорий, либо об отмене установления такой зоны от 05.10.2021 № PVD-0123/2021-52947; Содержание ограничения (обременения): В соответствии с Постановлением Российской Федерации №578 от 09.06.1995 "Об утверждении Правил охраны линий и сооружений связи Российской Федерации": п.48. В пределах охранных зон без письменного согласия и присутствия представителей предприятий, эксплуатирующих линии связи или линии радиофикации, юридическим и физическим лицам запрещается: а) осуществлять всякого рода строительные, монтажные и взрывные работы, планировку грунта землеройными механизмами (за исключением зон песчаных барханов) и земляные работы (за исключением вспашки на глубину не более 0,3 метра); б) производить геолого-съемочные, поисковые, геодезические и другие	



ДОКУМЕНТ ПОДПИСАН
ЭЛЕКТРОННОЙ ПОДПИСЬЮ

Сертификат: 00BV056B7401CB38D2B3576ACDC8425108

Владелец: ФЕДЕРАЛЬНАЯ СЛУЖБА ГОСУДАРСТВЕННОЙ
РЕГИСТРАЦИИ, КАДАСТРА И КАРТОГРАФИИ
Действителен: с 27.06.2023 по 19.09.2024

полное наименование должности

инициалы, фамилия

Земельный участок			
вид объекта недвижимости			
Лист № 71 раздела 4.1	Всего листов раздела 4.1: 81	Всего разделов: 7	Всего листов выписки: 1210

06.12.2023г. № КУВИ-001/2023-273313032

Кадастровый номер: 47:01:0000000:4(Единое землепользование)

		<p>изыскательские работы, которые связаны с бурением скважин, шурфованием, взятием проб грунта, осуществлением взрывных работ; в) производить посадку деревьев, располагать полевые станы, содержать скот, складировать материалы, корма и удобрения, жечь костры, устраивать стрельбища; г) устраивать проезды и стоянки автотранспорта, тракторов и механизмов, провозить негабаритные грузы под проводами воздушных линий связи и линий радиофикации, строить каналы (арыки), устраивать заграждения и другие препятствия; д) устраивать причалы для стоянки судов, барж и плавучих кранов, производить погрузочно-разгрузочные, подводно-технические, дноуглубительные и землечерпательные работы, выделять рыбопромысловые участки, производить добычу рыбы, других водных животных, а также водных растений придонными орудиями лова, устраивать водопой, производить колку и заготовку льда. Судам и другим плавучим средствам запрещается бросать якоря, проходить с отдельными якорями, цепями, лотами, волокушами и тралами; е) производить строительство и реконструкцию линий электропередач, радиостанций и других объектов, излучающих электромагнитную энергию и оказывающих опасное воздействие на линии связи и линии радиофикации; ж) производить защиту подземных коммуникаций и коррозии без учета проходящих подземных кабельных линий связи. п.49. Юридическим и физическим лицам запрещается производить всякого рода действия, которые могут нарушить нормальную работу линий связи и линий радиофикации, в частности: а) производить снос и реконструкцию зданий и мостов, осуществлять переустройство коллекторов, туннелей метрополитена и железных дорог, где проложены кабели связи, установлены столбы воздушных линий связи и линий радиофикации, размещены технические сооружения радиорелейных станций, кабельные ящики и распределительные коробки, без предварительного выноса заказчиками (застройщиками) линий и сооружений связи, линий и сооружений радиофикации по согласованию с предприятиями, в ведении которых находятся эти линии и сооружения; б) производить засыпку трасс подземных кабельных линий связи, устраивать на этих трассах временные склады, стоки химически активных веществ и свалки промышленных, бытовых и прочих отходов, ломать замерные, сигнальные, предупредительные знаки и телефонные колодцы; в) открывать двери и люки необслуживаемых усилительных и регенерационных пунктов (наземных и подземных) и радиорелейных станций, кабельных колодцев телефонной канализации, распределительных шкафов и кабельных ящиков, а также подключаться к линиям связи (за исключением лиц, обслуживающих эти линии); г) огораживать трассы линий связи, препятствуя свободному доступу к ним технического персонала; д) самовольно подключаться к абонентской телефонной линии и линии радиофикации в целях пользования услугами связи; е) совершать иные действия, которые могут причинить повреждения сооружениям связи и радиофикации (повреждать опоры и арматуру воздушных линий связи, обрывать провода, набрасывать на них посторонние предметы и другое).; Реестровый номер границы: 47:01-6.1357; Вид объекта реестра границ: Зона с особыми условиями использования территории; Вид зоны по документу: Зона с особыми условиями использования территорий объекта "Линия связи кабельная Портового ЛПУ МГ в г. Выборг"; Тип зоны: Охранная зона линий и сооружений связи и линий и сооружений радиофикации</p>
140	данные	вид ограничения (обременения): ограничения прав на земельный участок, предусмотренные статьей 56 Земельного кодекса



ДОКУМЕНТ ПОДПИСАН
ЭЛЕКТРОННОЙ ПОДПИСЬЮ

Сертификат: 00BV056B7401CB38D2B3576ACDC8425108

Владелец: ФЕДЕРАЛЬНАЯ СЛУЖБА ГОСУДАРСТВЕННОЙ

РЕГИСТРАЦИИ, КАДАСТРА И КАРТОГРАФИИ

Действителен: с 27.06.2023 по 19.09.2024

полное наименование должности

инициалы, фамилия

Земельный участок			
вид объекта недвижимости			
Лист № 72 раздела 4.1	Всего листов раздела 4.1: 81	Всего разделов: 7	Всего листов выписки: 1210
06.12.2023г. № КУВИ-001/2023-273313032			
Кадастровый номер:		47:01:0000000:4(Единое землепользование)	

отсутствуют	<p>Российской Федерации; Срок действия: не установлен; реквизиты документа-основания: доверенность от 04.09.2020 № ГП-612; иной документ от 28.09.2021 № PVD-0123/2021-52967; документ, содержащий необходимые для внесения в государственный кадастр недвижимости сведения об установлении или изменении территориальной зоны или зоны с особыми условиями использования территорий, либо об отмене установления такой зоны от 05.10.2021 № PVD-0123/2021-52967; Содержание ограничения (обременения): В соответствии с п. 4 Постановления Российской Федерации №1083 от 08.09.2017 "Об утверждении Правил охраны магистральных газопроводов" в охранных зонах запрещается: а) перемещать, засыпать, повреждать и разрушать контрольно-измерительные и контрольно-диагностические пункты, предупредительные надписи, опознавательные и сигнальные знаки местонахождения магистральных газопроводов; б) открывать двери и люки необслуживаемых усилительных пунктов на кабельных линиях связи, калитки ограждений узлов линейной арматуры, двери установок электрохимической защиты, люки линейных и смотровых колодцев, открывать и закрывать краны, задвижки, отключать и включать средства связи, энергоснабжения, устройства телемеханики магистральных газопроводов; в) устраивать свалки, осуществлять сброс и слив едких и коррозионно-агрессивных веществ и горюче-смазочных материалов; г) складировать любые материалы, в том числе горюче-смазочные, или размещать хранилища любых материалов; д) повреждать берегозащитные, водовыпускные сооружения, земляные и иные сооружения (устройства), предохраняющие магистральный газопровод от разрушения; е) осуществлять постановку судов и плавучих объектов на якорь, добычу морских млекопитающих, рыболовство придонными орудиями добычи (вылова) водных биологических ресурсов, плавание с вытравленной якорь-цепью ж) проводить дноуглубительные и другие работы, связанные с изменением дна и берегов водных объектов, за исключением работ, необходимых для технического обслуживания объекта магистрального газопровода; з) проводить работы с использованием ударно-импульсных устройств и вспомогательных механизмов, сбрасывать грузы; и) осуществлять рекреационную деятельность, кроме деятельности, предусмотренной подпунктом "ж" пункта 6 настоящих Правил, разводить костры и размещать источники огня; к) огораживать и перегораживать охранные зоны; л) размещать какие-либо здания, строения, сооружения, не относящиеся к объектам, указанным в пункте 2 настоящих Правил, за исключением объектов, указанных в подпунктах "д" - "к" и "м" пункта 6 настоящих Правил; м) осуществлять несанкционированное подключение (присоединение) к магистральному газопроводу. П.5. В охранных зонах собственник или иной законный владелец земельного участка может производить полевые сельскохозяйственные работы и работы, связанные с временным затоплением орошаемых сельскохозяйственных земель, предварительно письменно уведомив собственника магистрального газопровода или организацию, эксплуатирующую магистральный газопровод. П.6. В охранных зонах с письменного разрешения собственника магистрального газопровода или организации, эксплуатирующей магистральный газопровод (далее - разрешение на производство работ), допускается: а) проведение горных, взрывных, строительных, монтажных, мелиоративных работ, в том числе работ, связанных с затоплением земель; б) осуществление посадки и вырубki деревьев и кустарников; в) проведение</p>
-------------	--



ДОКУМЕНТ ПОДПИСАН
ЭЛЕКТРОННОЙ ПОДПИСЬЮ

Сертификат: 00BV056B7401CB38D2B3576ACDC8425108

Владелец: ФЕДЕРАЛЬНАЯ СЛУЖБА ГОСУДАРСТВЕННОЙ
РЕГИСТРАЦИИ, КАДАСТРА И КАРТОГРАФИИ
Действителен: с 27.06.2023 по 19.09.2024

полное наименование должности

инициалы, фамилия

Земельный участок			
вид объекта недвижимости			
Лист № 73 раздела 4.1	Всего листов раздела 4.1: 81	Всего разделов: 7	Всего листов выписки: 1210

06.12.2023г. № КУВИ-001/2023-273313032

Кадастровый номер: 47:01:0000000:4(Единое землепользование)

		погрузочно-разгрузочных работ, устройство водопоев скота, колка и заготовка льда; г) проведение земляных работ на глубине более чем 0,3 метра, планировка грунта; д) сооружение запруд на реках и ручьях; е) складирование кормов, удобрений, сена, соломы, размещение полевых станков и загонов для скота; ж) размещение туристских стоянок; з) размещение гаражей, стоянок и парковок транспортных средств; и) сооружение переездов через магистральные газопроводы; к) прокладка инженерных коммуникаций; л) проведение инженерных изысканий, связанных с бурением скважин и устройством шурфов; м) устройство причалов для судов и пляжей; н) проведение работ на объектах транспортной инфраструктуры, находящихся на территории охранной зоны; о) проведение работ, связанных с временным затоплением земель, не относящихся к землям сельскохозяйственного назначения.; Реестровый номер границы: 47:01-6.1361; Вид объекта реестра границ: Зона с особыми условиями использования территории; Вид зоны по документу: Зона с особыми условиями использования территорий объекта "Северо-Европейский газопровод, участок Грязовец-Выборг, II нитка, км 728-км 917"; Тип зоны: Зоны с особыми условиями использования территории
141	данные отсутствуют	вид ограничения (обременения): ограничения прав на земельный участок, предусмотренные статьей 56 Земельного кодекса Российской Федерации; Срок действия: не установлен; реквизиты документа-основания: доверенность от 04.09.2020 № ГП-612; иной документ от 27.09.2021 № PVD-0123/2021-52902; документ, содержащий необходимые для внесения в государственный кадастр недвижимости сведения об установлении или изменении территориальной зоны или зоны с особыми условиями использования территорий, либо об отмене установления такой зоны от 05.10.2021 № PVD-0123/2021-52902; Содержание ограничения (обременения): В соответствии с п. 4 Постановления Российской Федерации №1083 от 08.09.2017 "Об утверждении Правил охраны магистральных газопроводов " в охранных зонах запрещается: а) перемещать, засыпать, повреждать и разрушать контрольно-измерительные и контрольно-диагностические пункты, предупредительные надписи, опознавательные и сигнальные знаки местонахождения магистральных газопроводов; б) открывать двери и люки необслуживаемых усилительных пунктов на кабельных линиях связи, калитки ограждений узлов линейной арматуры, двери установок электрохимической защиты, люки линейных и смотровых колодцев, открывать и закрывать краны, задвижки, отключать и включать средства связи, энергоснабжения, устройства телемеханики магистральных газопроводов; в) устраивать свалки, осуществлять сброс и слив едких и коррозионно-агрессивных веществ и горюче-смазочных материалов; г) складировать любые материалы, в том числе горюче-смазочные, или размещать хранилища любых материалов; д) повреждать берегозащитные, водовыпускные сооружения, земляные и иные сооружения (устройства), предохраняющие магистральный газопровод от разрушения; е) осуществлять постановку судов и плавучих объектов на якорь, добычу морских млекопитающих, рыболовство придонными орудиями добычи (вылова) водных биологических ресурсов, плавание с вытравленной якорь-цепью ж) проводить дноуглубительные и другие работы, связанные с изменением дна и берегов водных объектов, за исключением работ, необходимых для технического обслуживания объекта магистрального газопровода; з) проводить работы с



ДОКУМЕНТ ПОДПИСАН
ЭЛЕКТРОННОЙ ПОДПИСЬЮ

Сертификат: 00ВВ056В7401СВ38Д2В3576АСДС8425108

Владелец: ФЕДЕРАЛЬНАЯ СЛУЖБА ГОСУДАРСТВЕННОЙ

РЕГИСТРАЦИИ, КАДАСТРА И КАРТОГРАФИИ

Действителен: с 27.06.2023 по 19.09.2024

полное наименование должности

инициалы, фамилия

Земельный участок			
вид объекта недвижимости			
Лист № 74 раздела 4.1	Всего листов раздела 4.1: 81	Всего разделов: 7	Всего листов выписки: 1210

06.12.2023г. № КУВИ-001/2023-273313032

Кадастровый номер: 47:01:0000000:4(Единое землепользование)

		<p>использованием ударно-импульсных устройств и вспомогательных механизмов, сбрасывать грузы; и) осуществлять рекреационную деятельность, кроме деятельности, предусмотренной подпунктом "ж" пункта 6 настоящих Правил, разводить костры и размещать источники огня; к) огораживать и перегораживать охранные зоны; л) размещать какие-либо здания, строения, сооружения, не относящиеся к объектам, указанным в пункте 2 настоящих Правил, за исключением объектов, указанных в подпунктах "д" - "к" и "м" пункта 6 настоящих Правил; м) осуществлять несанкционированное подключение (присоединение) к магистральному газопроводу. П.5. В охранных зонах собственник или иной законный владелец земельного участка может производить полевые сельскохозяйственные работы и работы, связанные с временным затоплением орошаемых сельскохозяйственных земель, предварительно письменно уведомив собственника магистрального газопровода или организацию, эксплуатирующую магистральный газопровод. П.6. В охранных зонах с письменного разрешения собственника магистрального газопровода или организации, эксплуатирующей магистральный газопровод (далее - разрешение на производство работ), допускается: а) проведение горных, взрывных, строительных, монтажных, мелиоративных работ, в том числе работ, связанных с затоплением земель; б) осуществление посадки и вырубки деревьев и кустарников; в) проведение погрузочно-разгрузочных работ, устройство водопоев скота, колка и заготовка льда; г) проведение земляных работ на глубине более чем 0,3 метра, планировка грунта; д) сооружение запруд на реках и ручьях; е) складирование кормов, удобрений, сена, соломы, размещение полевых станков и загонов для скота; ж) размещение туристских стоянок; з) размещение гаражей, стоянок и парковок транспортных средств; и) сооружение переездов через магистральные газопроводы; к) прокладка инженерных коммуникаций; л) проведение инженерных изысканий, связанных с бурением скважин и устройством шурфов; м) устройство причалов для судов и пляжей; н) проведение работ на объектах транспортной инфраструктуры, находящихся на территории охранной зоны; о) проведение работ, связанных с временным затоплением земель, не относящихся к землям сельскохозяйственного назначения.; Реестровый номер границы: 47:01-6.1358; Вид объекта реестра границ: Зона с особыми условиями использования территории; Вид зоны по документу: Зона с особыми условиями использования территорий объекта "Северо-Европейский газопровод, участок Грязовец-Выборг, км 597- км 917"; Тип зоны: Зоны с особыми условиями использования территории</p>
143	данные отсутствуют	<p>вид ограничения (обременения): ограничения прав на земельный участок, предусмотренные статьей 56 Земельного кодекса Российской Федерации; Срок действия: не установлен; реквизиты документа-основания: документ, содержащий необходимые для внесения в государственный кадастр недвижимости сведения об установлении или изменении территориальной зоны или зоны с особыми условиями использования территорий, либо об отмене установления такой зоны от 09.11.2021 № PVD-0123/2021-59699; иной документ, содержащий описание объекта от 13.10.2021 № PVD-0123/2021-59699; доверенность от 19.02.2020 № 7988397; Содержание ограничения (обременения): При установлении охранной зоны предусматриваются определенные ограничения в использовании территории, которые регламентируются Постановлением Правительства РФ от 24</p>



ДОКУМЕНТ ПОДПИСАН
ЭЛЕКТРОННОЙ ПОДПИСЬЮ

Сертификат: 00BV056B7401CB38D2B3576ACDC8425108

Владелец: ФЕДЕРАЛЬНАЯ СЛУЖБА ГОСУДАРСТВЕННОЙ

РЕГИСТРАЦИИ, КАДАСТРА И КАРТОГРАФИИ

Действителен: с 27.06.2023 по 19.09.2024

полное наименование должности

инициалы, фамилия

Земельный участок			
вид объекта недвижимости			
Лист № 75 раздела 4.1	Всего листов раздела 4.1: 81	Всего разделов: 7	Всего листов выписки: 1210
06.12.2023г. № КУВИ-001/2023-273313032			
Кадастровый номер:		47:01:000000:4(Единое землепользование)	
		февраля 2009 г. N 160 "О порядке установления охранных зон объектов электросетевого хозяйства и особых условий использования земельных участков, расположенных в границах таких зон"; Реестровый номер границы: 47:01-6.1385; Вид объекта реестра границ: Зона с особыми условиями использования территории; Вид зоны по документу: Охранная зона объекта электросетевого хозяйства - ЛЭП 10 КВ ф. ГЧР-03 от п/ст ГЧР; Тип зоны: Охранная зона инженерных коммуникаций; Номер: 030723	
144	данные отсутствуют	вид ограничения (обременения): ограничения прав на земельный участок, предусмотренные статьей 56 Земельного кодекса Российской Федерации; Срок действия: не установлен; реквизиты документа-основания: документ, содержащий необходимые для внесения в государственный кадастр недвижимости сведения об установлении или изменении территориальной зоны или зоны с особыми условиями использования территорий, либо об отмене установления такой зоны от 09.11.2021 № PVD-0123/2021-59701; иной документ, содержащий описание объекта от 13.10.2021 № PVD-0123/2021-59701; доверенность от 19.02.2020 № 7988397; Содержание ограничения (обременения): При установлении охранной зоны предусматриваются определенные ограничения в использовании территории, которые регламентируются Постановлением Правительства РФ от 24 февраля 2009 г. N 160 "О порядке установления охранных зон объектов электросетевого хозяйства и особых условий использования земельных участков, расположенных в границах таких зон"; Реестровый номер границы: 47:01-6.1387; Вид объекта реестра границ: Зона с особыми условиями использования территории; Вид зоны по документу: Охранная зона объекта электросетевого хозяйства - ЛЭП 10кв ф.159-39 от ПС-159; Тип зоны: Охранная зона инженерных коммуникаций; Номер: 030738	
145	данные отсутствуют	вид ограничения (обременения): ограничения прав на земельный участок, предусмотренные статьей 56 Земельного кодекса Российской Федерации; Срок действия: не установлен; реквизиты документа-основания: доверенность от 03.09.2020 № 9213173; документ, содержащий необходимые для внесения в государственный кадастр недвижимости сведения об установлении или изменении территориальной зоны или зоны с особыми условиями использования территорий, либо об отмене установления такой зоны от 08.11.2021 № PVD-0123/2021-59193; иной документ, содержащий описание объекта от 07.11.2021 № PVD-0123/2021-59193; Содержание ограничения (обременения): При установлении охранной зоны предусматриваются определенные ограничения использования территории, которые регламентируются ст. III Постановления Правительства РФ "О порядке установления охранных зон" №160 от 24.02.2009г.; Реестровый номер границы: 47:01-6.1406; Вид объекта реестра границ: Зона с особыми условиями использования территории; Вид зоны по документу: Охранная зона объекта электросетевого хозяйства Комплексная трансформаторная подстанция №167; Тип зоны: Охранная зона инженерных коммуникаций	
146	данные отсутствуют	вид ограничения (обременения): ограничения прав на земельный участок, предусмотренные статьей 56 Земельного кодекса Российской Федерации; Срок действия: не установлен; реквизиты документа-основания: документ, содержащий необходимые для внесения в государственный кадастр недвижимости сведения об установлении или изменении территориальной зоны или	



ДОКУМЕНТ ПОДПИСАН
ЭЛЕКТРОННОЙ ПОДПИСЬЮ

Сертификат: 00ВВ056В7401СВ38Д2В3576АСDC8425108

Владелец: ФЕДЕРАЛЬНАЯ СЛУЖБА ГОСУДАРСТВЕННОЙ
РЕГИСТРАЦИИ, КАДАСТРА И КАРТОГРАФИИ
Действителен: с 27.06.2023 по 19.09.2024

полное наименование должности

инициалы, фамилия

Земельный участок			
вид объекта недвижимости			
Лист № 76 раздела 4.1	Всего листов раздела 4.1: 81	Всего разделов: 7	Всего листов выписки: 1210
06.12.2023г. № КУВИ-001/2023-273313032			
Кадастровый номер:		47:01:0000000:4(Единое землепользование)	

зоны с особыми условиями использования территорий, либо об отмене установления такой зоны от 08.11.2021 № PVD-0123/2021-59533; иной документ, содержащий описание объекта от 08.11.2021 № PVD-0123/2021-59533; доверенность от 06.10.2021 № 9964928; Содержание ограничения (обременения): Ограничение использования объектов недвижимости в границах зоны с особыми условиями использования территорий определено Постановлением Правительства «О порядке установления охранных зон объектов электросетевого хозяйства и особых условий использования земельных участков, расположенных в границах таких зон» №160 от 24 февраля 2009 г.: п.8 В охранных зонах запрещается осуществлять любые действия, которые могут нарушить безопасную работу объектов электросетевого хозяйства, в том числе привести к их повреждению или уничтожению, и (или) повлечь причинение вреда жизни, здоровью граждан и имуществу физических или юридических лиц, а также повлечь нанесение экологического ущерба и возникновение пожаров, в том числе: а) набрасывать на провода и опоры воздушных линий электропередачи посторонние предметы, а также подниматься на опоры воздушных линий электропередачи; б) размещать любые объекты и предметы (материалы) в пределах созданных в соответствии с требованиями нормативно-технических документов проходов и подъездов для доступа к объектам электросетевого хозяйства, а также проводить любые работы и возводить сооружения, которые могут препятствовать доступу к объектам электросетевого хозяйства, без создания необходимых для такого доступа проходов и подъездов; в) находиться в пределах огороженной территории и помещениях распределительных устройств и подстанций, открывать двери и люки распределительных устройств и подстанций, производить переключения и подключения в электрических сетях (указанное требование не распространяется на работников, занятых выполнением разрешенных в установленном порядке работ), разводить огонь в пределах охранных зон вводных и распределительных устройств, подстанций, воздушных линий электропередачи, а также в охранных зонах кабельных линий электропередачи; г) размещать свалки; д) производить работы ударными механизмами, сбрасывать тяжести массой свыше 5 тонн, производить сброс и слив едких и коррозионных веществ и горюче-смазочных материалов (в охранных зонах подземных кабельных линий электропередачи). п.10. В пределах охранных зон без письменного решения о согласовании сетевых организаций юридическим и физическим лицам запрещаются: а) строительство, капитальный ремонт, реконструкция или снос зданий и сооружений; б) горные, взрывные, мелиоративные работы, в том числе связанные с временным затоплением земель; в) посадка и вырубка деревьев и кустарников; г) дноуглубительные, землечерпальные и погрузочно-разгрузочные работы, добыча рыбы, других водных животных и растений придонными орудиями лова, устройство водопоев, колка и заготовка льда (в охранных зонах подводных кабельных линий электропередачи); д) проход судов, у которых расстояние по вертикали от верхнего крайнего габарита с грузом или без груза до нижней точки провеса проводов переходов воздушных линий электропередачи через водоемы менее минимально допустимого расстояния, в том числе с учетом максимального уровня подъема воды при паводке; е) проезд машин и механизмов, имеющих общую высоту с грузом или без груза от поверхности дороги более 4,5 метра (в охранных зонах воздушных линий электропередачи); ж) земляные работы на глубине более 0,3



ДОКУМЕНТ ПОДПИСАН
ЭЛЕКТРОННОЙ ПОДПИСЬЮ

Сертификат: 00BV056B7401CB38D2B3576ACDC8425108

Владелец: ФЕДЕРАЛЬНАЯ СЛУЖБА ГОСУДАРСТВЕННОЙ
РЕГИСТРАЦИИ, КАДАСТРА И КАРТОГРАФИИ
Действителен: с 27.06.2023 по 19.09.2024

полное наименование должности

инициалы, фамилия

Земельный участок			
вид объекта недвижимости			
Лист № 77 раздела 4.1	Всего листов раздела 4.1: 81	Всего разделов: 7	Всего листов выписки: 1210
06.12.2023г. № КУВИ-001/2023-273313032			
Кадастровый номер:		47:01:0000000:4(Единое землепользование)	
		метра (на вспахиваемых землях на глубине более 0,45 метра), а также планировка грунта (в охранных зонах подземных кабельных линий электропередачи); з) полив сельскохозяйственных культур в случае, если высота струи воды может составить свыше 3 метров (в охранных зонах воздушных линий электропередачи); и) полевые сельскохозяйственные работы с применением сельскохозяйственных машин и оборудования высотой более 4 метров (в охранных зонах воздушных линий электропередачи) или полевые сельскохозяйственные работы, связанные с вспашкой земли (в охранных зонах кабельных линий электропередачи). п. 11 В охранных зонах, установленных для объектов электросетевого хозяйства напряжением до 1000 вольт, помимо действий, предусмотренных пунктом 10 Правил, без письменного решения о согласовании сетевых организаций запрещается: а) размещать детские и спортивные площадки, стадионы, рынки, торговые точки, полевые станы, загоны для скота, гаражи и стоянки всех видов машин и механизмов, садовые, огородные земельные участки и иные объекты недвижимости, расположенные в границах территории ведения гражданами садоводства или огородничества для собственных нужд, объекты жилищного строительства, в том числе индивидуального (в охранных зонах воздушных линий электропередачи); б) складировать или размещать хранилища любых, в том числе горюче-смазочных, материалов; в) устраивать причалы для стоянки судов, барж и плавучих кранов, бросать якоря с судов и осуществлять их проход с отданными якорями, цепями, лотами, волокушами и тралами (в охранных зонах подводных кабельных линий электропередачи).; Реестровый номер границы: 47:01-6.1393; Вид объекта реестра границ: Зона с особыми условиями использования территории; Вид зоны по документу: Охранная зона объекта электросетевого хозяйства - ЛЭП 10 кВ ф.6 п/ст 158 до ТП-96 п.Староселье; Тип зоны: Охранная зона инженерных коммуникаций	
147	данные отсутствуют	вид ограничения (обременения): ограничения прав на земельный участок, предусмотренные статьей 56 Земельного кодекса Российской Федерации; Срок действия: не установлен; реквизиты документа-основания: документ, содержащий необходимые для внесения в государственный кадастр недвижимости сведения об установлении или изменении территориальной зоны или зоны с особыми условиями использования территорий, либо об отмене установления такой зоны от 08.11.2021 № PVD-0123/2021-59552; иной документ, содержащий описание объекта от 08.11.2021 № PVD-0123/2021-59552; доверенность от 06.10.2021 № 9964928; Содержание ограничения (обременения): В охранных зонах запрещается осуществлять любые действия, которые могут нарушить безопасную работу объектов электросетевого хозяйства, в том числе привести к их повреждению или уничтожению, и (или) повлечь причинение вреда жизни, здоровью граждан и имуществу физических или юридических лиц, а также повлечь нанесение экологического ущерба и возникновение пожаров, в том числе: а) набрасывать на провода и опоры воздушных линий электропередачи посторонние предметы, а также подниматься на опоры воздушных линий электропередачи; б) размещать любые объекты и предметы (материалы) в пределах созданных в соответствии с требованиями нормативно-технических документов проходов и подъездов для доступа к объектам электросетевого хозяйства, а также проводить любые работы и возводить сооружения, которые могут препятствовать доступу к объектам электросетевого	



ДОКУМЕНТ ПОДПИСАН
ЭЛЕКТРОННОЙ ПОДПИСЬЮ

Сертификат: 00BV056B7401CB38D2B3576ACDC8425108

Владелец: ФЕДЕРАЛЬНАЯ СЛУЖБА ГОСУДАРСТВЕННОЙ

РЕГИСТРАЦИИ, КАДАСТРА И КАРТОГРАФИИ

Действителен: с 27.06.2023 по 19.09.2024

полное наименование должности

инициалы, фамилия

Земельный участок			
вид объекта недвижимости			
Лист № 78 раздела 4.1	Всего листов раздела 4.1: 81	Всего разделов: 7	Всего листов выписки: 1210
06.12.2023г. № КУВИ-001/2023-273313032			
Кадастровый номер:		47:01:0000000:4(Единое землепользование)	

хозяйства, без создания необходимых для такого доступа проходов и подъездов; в) находиться в пределах огороженной территории и помещениях распределительных устройств и подстанций, открывать двери и люки распределительных устройств и подстанций, производить переключения и подключения в электрических сетях (указанное требование не распространяется на работников, занятых выполнением разрешенных в установленном порядке работ), разводить огонь в пределах охранных зон вводных и распределительных устройств, подстанций, воздушных линий электропередачи, а также в охранных зонах кабельных линий электропередачи; г) размещать свалки; д) производить работы ударными механизмами, сбрасывать тяжести массой свыше 5 тонн, производить сброс и слив едких и коррозионных веществ и горюче-смазочных материалов (в охранных зонах подземных кабельных линий электропередачи). 9. В охранных зонах, установленных для объектов электросетевого хозяйства напряжением свыше 1000 вольт, помимо действий, предусмотренных пунктом 8 настоящих Правил, запрещается: а) складировать или размещать хранилища любых, в том числе горюче-смазочных, материалов; б) размещать детские и спортивные площадки, стадионы, рынки, торговые точки, полевые станы, загоны для скота, гаражи и стоянки всех видов машин и механизмов, проводить любые мероприятия, связанные с большим скоплением людей, не занятых выполнением разрешенных в установленном порядке работ (в охранных зонах воздушных линий электропередачи); в) использовать (запускать) любые летательные аппараты, в том числе воздушных змеев, спортивные модели летательных аппаратов (в охранных зонах воздушных линий электропередачи); г) бросать якоря с судов и осуществлять их проход с отданными якорями, цепями, лотами, волокушами и тралами (в охранных зонах подводных кабельных линий электропередачи); д) осуществлять проход судов с поднятыми стрелами кранов и других механизмов (в охранных зонах воздушных линий электропередачи). 10. В пределах охранных зон без письменного решения о согласовании сетевых организаций юридическим и физическим лицам запрещаются: а) строительство, капитальный ремонт, реконструкция или снос зданий и сооружений; б) горные, взрывные, мелиоративные работы, в том числе связанные с временным затоплением земель; в) посадка и вырубка деревьев и кустарников; г) дноуглубительные, землечерпальные и погрузочно-разгрузочные работы, добыча рыбы, других водных животных и растений придонными орудиями лова, устройство водоемов, колка и заготовка льда (в охранных зонах подводных кабельных линий электропередачи); д) проход судов, у которых расстояние по вертикали от верхнего крайнего габарита с грузом или без груза до нижней точки провеса проводов переходов воздушных линий электропередачи через водоемы менее минимально допустимого расстояния, в том числе с учетом максимального уровня подъема воды при паводке; е) проезд машин и механизмов, имеющих общую высоту с грузом или без груза от поверхности дороги более 4,5 метра (в охранных зонах воздушных линий электропередачи); ж) земляные работы на глубине более 0,3 метра (на вспахиваемых землях на глубине более 0,45 метра), а также планировка грунта (в охранных зонах подземных кабельных линий электропередачи); з) полив сельскохозяйственных культур в случае, если высота струи воды может составить свыше 3 метров (в охранных зонах воздушных линий электропередачи); и) полевые сельскохозяйственные работы с применением сельскохозяйственных



ДОКУМЕНТ ПОДПИСАН
ЭЛЕКТРОННОЙ ПОДПИСЬЮ

Сертификат: 00BV056B7401CB38D2B3576ACDC8425108

Владелец: ФЕДЕРАЛЬНАЯ СЛУЖБА ГОСУДАРСТВЕННОЙ
РЕГИСТРАЦИИ, КАДАСТРА И КАРТОГРАФИИ
Действителен: с 27.06.2023 по 19.09.2024

полное наименование должности

инициалы, фамилия

Земельный участок			
вид объекта недвижимости			

Лист № 79 раздела 4.1	Всего листов раздела 4.1: 81	Всего разделов: 7	Всего листов выписки: 1210
-----------------------	------------------------------	-------------------	----------------------------

06.12.2023г. № КУВИ-001/2023-273313032

Кадастровый номер:	47:01:0000000:4(Единое землепользование)
--------------------	--

		<p>машин и оборудования высотой более 4 метров (в охранных зонах воздушных линий электропередачи) или полевые сельскохозяйственные работы, связанные с вспашкой земли (в охранных зонах кабельных линий электропередачи). 11. В охранных зонах, установленных для объектов электросетевого хозяйства напряжением до 1000 вольт, помимо действий, предусмотренных пунктом 10 настоящих Правил, без письменного решения о согласовании сетевых организаций запрещается:</p> <p>а) размещать детские и спортивные площадки, стадионы, рынки, торговые точки, полевые станы, загоны для скота, гаражи и стоянки всех видов машин и механизмов, садовые, огородные земельные участки и иные объекты недвижимости, расположенные в границах территории ведения гражданами садоводства или огородничества для собственных нужд, объекты жилищного строительства, в том числе индивидуального (в охранных зонах воздушных линий электропередачи); б) складировать или размещать хранилища любых, в том числе горюче-смазочных, материалов; в) устраивать причалы для стоянки судов, барж и плавучих кранов, бросать якоря с судов и осуществлять их проход с отданными якорями, цепями, лотами, волокушами и тралами (в охранных зонах подводных кабельных линий электропередачи); Реестровый номер границы: 47:01-6.1397; Вид объекта реестра границ: Зона с особыми условиями использования территории; Вид зоны по документу: Охранная зона объекта электросетевого хозяйства - ЛЭП 10 КВ ф. Ряб.-06 от п/ст Рябовская; Тип зоны: Охранная зона инженерных коммуникаций</p>
148	данные отсутствуют	<p>вид ограничения (обременения): ограничения прав на земельный участок, предусмотренные статьей 56 Земельного кодекса Российской Федерации; Срок действия: не установлен; реквизиты документа-основания: документ, содержащий необходимые для внесения в государственный кадастр недвижимости сведения об установлении или изменении территориальной зоны или зоны с особыми условиями использования территорий, либо об отмене установления такой зоны от 08.11.2021 № PVD-0123/2021-59538; иной документ, содержащий описание объекта от 08.11.2021 № PVD-0123/2021-59542; доверенность от 06.10.2021 № 9964928; Содержание ограничения (обременения): В охранных зонах запрещается осуществлять любые действия, которые могут нарушить безопасную работу объектов электросетевого хозяйства, в том числе привести к их повреждению или уничтожению, и (или) повлечь причинение вреда жизни, здоровью граждан и имуществу физических или юридических лиц, а также повлечь нанесение экологического ущерба и возникновение пожаров, в том числе: а) набрасывать на провода и опоры воздушных линий электропередачи посторонние предметы, а также подниматься на опоры воздушных линий электропередачи; б) размещать любые объекты и предметы (материалы) в пределах созданных в соответствии с требованиями нормативно-технических документов проходов и подъездов для доступа к объектам электросетевого хозяйства, а также проводить любые работы и возводить сооружения, которые могут препятствовать доступу к объектам электросетевого хозяйства, без создания необходимых для такого доступа проходов и подъездов; в) находиться в пределах огороженной территории и помещениях распределительных устройств и подстанций, открывать двери и люки распределительных устройств и подстанций, производить переключения и подключения в электрических сетях (указанное требование не распространяется на работников, занятых выполнением разрешенных в установленном порядке работ), разводить огонь в пределах охранных зон</p>

 ДОКУМЕНТ ПОДПИСАН ЭЛЕКТРОННОЙ ПОДПИСЬЮ Сертификат: 00BV056B7401CB38D2B3576ACDC8425108 Владелец: ФЕДЕРАЛЬНАЯ СЛУЖБА ГОСУДАРСТВЕННОЙ РЕГИСТРАЦИИ, КАДАСТРА И КАРТОГРАФИИ Действителен: с 27.06.2023 по 19.09.2024	инициалы, фамилия
полное наименование должности	

Земельный участок			
вид объекта недвижимости			
Лист № 80 раздела 4.1	Всего листов раздела 4.1: 81	Всего разделов: 7	Всего листов выписки: 1210
06.12.2023г. № КУВИ-001/2023-273313032			
Кадастровый номер:		47:01:0000000:4(Единое землепользование)	

вводных и распределительных устройств, подстанций, воздушных линий электропередачи, а также в охранных зонах кабельных линий электропередачи; г) размещать свалки; д) производить работы ударными механизмами, сбрасывать тяжести массой свыше 5 тонн, производить сброс и слив едких и коррозионных веществ и горюче-смазочных материалов (в охранных зонах подземных кабельных линий электропередачи). 9. В охранных зонах, установленных для объектов электросетевого хозяйства напряжением свыше 1000 вольт, помимо действий, предусмотренных пунктом 8 настоящих Правил, запрещается: а) складировать или размещать хранилища любых, в том числе горюче-смазочных, материалов; б) размещать детские и спортивные площадки, стадионы, рынки, торговые точки, полевые станы, загоны для скота, гаражи и стоянки всех видов машин и механизмов, проводить любые мероприятия, связанные с большим скоплением людей, не занятых выполнением разрешенных в установленном порядке работ (в охранных зонах воздушных линий электропередачи); в) использовать (запускать) любые летательные аппараты, в том числе воздушных змеев, спортивные модели летательных аппаратов (в охранных зонах воздушных линий электропередачи); г) бросать якоря с судов и осуществлять их проход с отданными якорями, цепями, лотами, волокушами и тралами (в охранных зонах подводных кабельных линий электропередачи); д) осуществлять проход судов с поднятыми стрелами кранов и других механизмов (в охранных зонах воздушных линий электропередачи). 10. В пределах охранных зон без письменного решения о согласовании сетевых организаций юридическим и физическим лицам запрещаются: а) строительство, капитальный ремонт, реконструкция или снос зданий и сооружений; б) горные, взрывные, мелиоративные работы, в том числе связанные с временным затоплением земель; в) посадка и вырубка деревьев и кустарников; г) дноуглубительные, землечерпальные и погрузочно-разгрузочные работы, добыча рыбы, других водных животных и растений придонными орудиями лова, устройство водоемов, колка и заготовка льда (в охранных зонах подводных кабельных линий электропередачи); д) проход судов, у которых расстояние по вертикали от верхнего крайнего габарита с грузом или без груза до нижней точки провеса проводов переходов воздушных линий электропередачи через водоемы менее минимально допустимого расстояния, в том числе с учетом максимального уровня подъема воды при паводке; е) проезд машин и механизмов, имеющих общую высоту с грузом или без груза от поверхности дороги более 4,5 метра (в охранных зонах воздушных линий электропередачи); ж) земляные работы на глубине более 0,3 метра (на вспахиваемых землях на глубине более 0,45 метра), а также планировка грунта (в охранных зонах подземных кабельных линий электропередачи); з) полив сельскохозяйственных культур в случае, если высота струи воды может составить свыше 3 метров (в охранных зонах воздушных линий электропередачи); и) полевые сельскохозяйственные работы с применением сельскохозяйственных машин и оборудования высотой более 4 метров (в охранных зонах воздушных линий электропередачи) или полевые сельскохозяйственные работы, связанные с вспашкой земли (в охранных зонах кабельных линий электропередачи). 11. В охранных зонах, установленных для объектов электросетевого хозяйства напряжением до 1000 вольт, помимо действий, предусмотренных пунктом 10 настоящих Правил, без письменного решения о согласовании сетевых организаций запрещается:

 ДОКУМЕНТ ПОДПИСАН ЭЛЕКТРОННОЙ ПОДПИСЬЮ Сертификат: 00BV056B7401CB38D2B3576ACDC8425108 Владелец: ФЕДЕРАЛЬНАЯ СЛУЖБА ГОСУДАРСТВЕННОЙ РЕГИСТРАЦИИ, КАДАСТРА И КАРТОГРАФИИ Действителен: с 27.06.2023 по 19.09.2024	инициалы, фамилия
полное наименование должности	

Земельный участок			
вид объекта недвижимости			
Лист № 81 раздела 4.1	Всего листов раздела 4.1: 81	Всего разделов: 7	Всего листов выписки: 1210
06.12.2023г. № КУВИ-001/2023-273313032			
Кадастровый номер:		47:01:000000:4(Единое землепользование)	
		а) размещать детские и спортивные площадки, стадионы, рынки, торговые точки, полевые станы, загоны для скота, гаражи и стоянки всех видов машин и механизмов, садовые, огородные земельные участки и иные объекты недвижимости, расположенные в границах территории ведения гражданами садоводства или огородничества для собственных нужд, объекты жилищного строительства, в том числе индивидуального (в охранных зонах воздушных линий электропередачи); б) складировать или размещать хранилища любых, в том числе горюче-смазочных, материалов; в) устраивать причалы для стоянки судов, барж и плавучих кранов, бросать якоря с судов и осуществлять их проход с отданными якорями, цепями, лотами, волокушами и тралами (в охранных зонах подводных кабельных линий электропередачи); Реестровый номер границы: 47:01-6.1396; Вид объекта реестра границ: Зона с особыми условиями использования территории; Вид зоны по документу: Охранная зона объекта электросетевого хозяйства - ЛЭП 10 КВ ф.Ряб.-03 от ПС "Рябовская"; Тип зоны: Охранная зона инженерных коммуникаций	
149	данные отсутствуют	вид ограничения (обременения): ограничения прав на земельный участок, предусмотренные статьей 56 Земельного кодекса Российской Федерации; Срок действия: не установлен; реквизиты документа-основания: документ, содержащий необходимые для внесения в государственный кадастр недвижимости сведения об установлении или изменении территориальной зоны или зоны с особыми условиями использования территорий, либо об отмене установления такой зоны от 09.11.2021 № PVD-0123/2021-59706; иной документ, содержащий описание объекта от 29.09.2021 № PVD-0123/2021-59706; доверенность от 19.02.2020 № 7988397; Содержание ограничения (обременения): При установлении охранной зоны предусматриваются определенные ограничения в использовании территории, которые регламентируются Постановлением Правительства РФ от 24 февраля 2009 г. N 160 "О порядке установления охранных зон объектов электросетевого хозяйства и особых условий использования земельных участков, расположенных в границах таких зон"; Реестровый номер границы: 47:01-6.1430; Вид зоны по документу: Охранная зона объекта электросетевого хозяйства - ЛЭП 10 кВ ф.377-06 от РТП-377; Тип зоны: Охранная зона инженерных коммуникаций; Номер: 030760	
	Весь	вид ограничения (обременения): аренда; Срок действия: не установлен; реквизиты документа-основания: аренда от 01.01.2012 № 47-47-01/006/2007-267; Сведения о лицах в пользу которых или в связи с которыми установлены (устанавливаются) ограничение прав и обременение объекта недвижимости: ОАО "Российские железные дороги"; Содержание ограничения (обременения): Аренда	

 ДОКУМЕНТ ПОДПИСАН ЭЛЕКТРОННОЙ ПОДПИСЬЮ Сертификат: 00BV056B7401CB38D2B3576ACDC8425108 Владелец: ФЕДЕРАЛЬНАЯ СЛУЖБА ГОСУДАРСТВЕННОЙ РЕГИСТРАЦИИ, КАДАСТРА И КАРТОГРАФИИ Действителен: с 27.06.2023 по 19.09.2024	инициалы, фамилия
полное наименование должности	

Выписка из Единого государственного реестра недвижимости об объекте недвижимости

Сведения о частях земельного участка

Земельный участок			
вид объекта недвижимости			
Лист № 1 раздела 4.2	Всего листов раздела 4.2: 381	Всего разделов: 7	Всего листов выписки: 1210
06.12.2023г. № КУВИ-001/2023-273313032			
Кадастровый номер:		47:01:0000000:4(Единое землепользование)	

Сведения о характерных точках границы части (частей) земельного участка				
Учетный номер части: 47:01:0000000:4/1				
Система координат МСК кадастрового округа				
Номер точки	Координаты, м		Описание закрепления на местности	Средняя квадратичная погрешность определения координат характерных точек границ земельного участка, м
	X	Y		
1	2	3	4	5
1	472028.08	1340066.27	-	0.5
2	472035.84	1340076.94	-	0.5
3	472031.96	1340079.9	-	0.5
4	472024.12	1340069.28	-	0.5
1	472028.08	1340066.27	-	0.5

полное наименование должности		ДОКУМЕНТ ПОДПИСАН ЭЛЕКТРОННОЙ ПОДПИСЬЮ	инициалы, фамилия
	Сертификат: 00ВВ056В7401СВ38D2В3576АСDC8425108 Владелец: ФЕДЕРАЛЬНАЯ СЛУЖБА ГОСУДАРСТВЕННОЙ РЕГИСТРАЦИИ, КАДАСТРА И КАРТОГРАФИИ Действителен: с 27.06.2023 по 19.09.2024		

Земельный участок			
вид объекта недвижимости			
Лист № 2 раздела 4.2	Всего листов раздела 4.2: 381	Всего разделов: 7	Всего листов выписки: 1210

06.12.2023г. № КУВИ-001/2023-273313032

Кадастровый номер: 47:01:0000000:4(Единое землепользование)

Сведения о характерных точках границы части (частей) земельного участка			
Учетный номер части: 47:01:0000000:4/2			
Система координат МСК кадастрового округа			

Номер точки	Координаты, м		Описание закрепления на местности	Средняя квадратичная погрешность определения координат характерных точек границ земельного участка, м
	X	Y		
1	2	3	4	5
1	550839.87	1313754.38	-	-
2	550830.43	1313814.46	-	-
3	550826.97	1313836.13	-	-
4	550820.46	1313877.09	-	-
5	550813.78	1313920.21	-	-
6	550804.82	1313978.53	-	-
7	550795.68	1314038.22	-	-
8	550790.89	1314068.61	-	-
9	550786.24	1314096.02	-	-
10	550781.3	1314125.49	-	-
11	550779.28	1314136.41	-	-
12	550776.5	1314149.25	-	-
13	550772.99	1314163.6	-	-
14	550764.23	1314196.65	-	-
15	550760.49	1314209.56	-	-
16	550754.54	1314229.35	-	-
17	550750	1314244.97	-	-
18	550742	1314269.22	-	-
19	550729.73	1314305.72	-	-
20	550722.75	1314326.24	-	-
21	550718.99	1314337.48	-	-
22	550716.98	1314342.9	-	-
23	550713.53	1314351.39	-	-
24	550707.35	1314364.91	-	-



ДОКУМЕНТ ПОДПИСАН
ЭЛЕКТРОННОЙ ПОДПИСЬЮ

Сертификат: 00ВВ056В7401СВ38D2В3576АСDС8425108

Владелец: ФЕДЕРАЛЬНАЯ СЛУЖБА ГОСУДАРСТВЕННОЙ

РЕГИСТРАЦИИ, КАДАСТРА И КАРТОГРАФИИ

Действителен: с 27.06.2023 по 19.09.2024

полное наименование должности

инициалы, фамилия

Земельный участок

вид объекта недвижимости

Лист № 3 раздела 4.2

Всего листов раздела 4.2: 381

Всего разделов: 7

Всего листов выписки: 1210

06.12.2023г. № КУВИ-001/2023-273313032

Кадастровый номер:

47:01:0000000:4(Единое землепользование)

1	2	3	4	5
25	550699.43	1314380.19	-	-
26	550687.61	1314401.32	-	-
27	550675.02	1314421.9	-	-
28	550663.1	1314440.04	-	-
29	550648.09	1314473.25	-	-
30	550679.66	1314424.86	-	-
31	550692.37	1314404.08	-	-
32	550704.27	1314382.81	-	-
33	550712.3	1314367.31	-	-
34	550718.59	1314353.53	-	-
35	550722.11	1314344.9	-	-
36	550724.18	1314339.31	-	-
37	550727.96	1314327.99	-	-
38	550734.93	1314307.5	-	-
39	550747.21	1314270.98	-	-
40	550755.24	1314246.61	-	-
41	550759.81	1314230.93	-	-
42	550765.78	1314211.06	-	-
43	550769.53	1314198.12	-	-
44	550778.33	1314164.92	-	-
45	550781.85	1314150.5	-	-
46	550784.67	1314137.51	-	-
47	550786.72	1314126.46	-	-
48	550791.6	1314096.95	-	-
49	550796.32	1314069.5	-	-
50	550801.11	1314039.04	-	-
51	550810.25	1313979.36	-	-
52	550819.22	1313921.06	-	-
53	550825.89	1313877.93	-	-



ДОКУМЕНТ ПОДПИСАН
ЭЛЕКТРОННОЙ ПОДПИСЬЮ

Сертификат: 00ВВ056В7401СВ38D2В3576АСDC8425108

Владелец: ФЕДЕРАЛЬНАЯ СЛУЖБА ГОСУДАРСТВЕННОЙ

РЕГИСТРАЦИИ, КАДАСТРА И КАРТОГРАФИИ

Действителен: с 27.06.2023 по 19.09.2024

полное наименование должности

инициалы, фамилия

Земельный участок				
вид объекта недвижимости				
Лист № 4 раздела 4.2	Всего листов раздела 4.2: 381	Всего разделов: 7	Всего листов выписки: 1210	
06.12.2023г. № КУВИ-001/2023-273313032				
Кадастровый номер:		47:01:0000000:4(Единое землепользование)		
1	2	3	4	5
54	550832.41	1313836.99	-	-
55	550835.86	1313815.33	-	-
56	550845.3	1313755.23	-	-
1	550839.87	1313754.38	-	-

	 <p>ДОКУМЕНТ ПОДПИСАН ЭЛЕКТРОННОЙ ПОДПИСЬЮ</p> <p>Сертификат: 00ВВ056В7401СВ38D2В3576АСDС8425108 Владелец: ФЕДЕРАЛЬНАЯ СЛУЖБА ГОСУДАРСТВЕННОЙ РЕГИСТРАЦИИ, КАДАСТРА И КАРТОГРАФИИ Действителен: с 27.06.2023 по 19.09.2024</p>	
ПОЛНОЕ НАИМЕНОВАНИЕ ДОЛЖНОСТИ		инициалы, фамилия

Земельный участок				
вид объекта недвижимости				
Лист № 5 раздела 4.2		Всего листов раздела 4.2: 381		Всего разделов: 7
06.12.2023г. № КУВИ-001/2023-273313032				
Кадастровый номер:			47:01:0000000:4(Единое землепользование)	
Сведения о характерных точках границы части (частей) земельного участка				
Учетный номер части: 47:01:0000000:4/3				
Система координат МСК кадастрового округа				
Номер точки	Координаты, м		Описание закрепления на местности	Средняя квадратичная погрешность определения координат характерных точек границ земельного участка, м
	X	Y		
1	2	3	4	5
1	524969.13	1296447.59	-	-
2	524970.76	1296457.99	-	-
3	524962.36	1296459.4	-	-
4	524960.73	1296449	-	-
1	524969.13	1296447.59	-	-

полное наименование должности		ДОКУМЕНТ ПОДПИСАН	инициалы, фамилия
		ЭЛЕКТРОННОЙ ПОДПИСЬЮ	
	Сертификат: 00ВВ056В7401СВ38D2В3576АСDС8425108		
	Владелец: ФЕДЕРАЛЬНАЯ СЛУЖБА ГОСУДАРСТВЕННОЙ РЕГИСТРАЦИИ, КАДАСТРА И КАРТОГРАФИИ		
	Действителен: с 27.06.2023 по 19.09.2024		

Земельный участок			
вид объекта недвижимости			
Лист № 6 раздела 4.2	Всего листов раздела 4.2: 381	Всего разделов: 7	Всего листов выписки: 1210

06.12.2023г. № КУВИ-001/2023-273313032

Кадастровый номер: 47:01:0000000:4(Единое землепользование)

Сведения о характерных точках границы части (частей) земельного участка			
Учетный номер части: 47:01:0000000:4/4			
Система координат МСК кадастрового округа			

Номер точки	Координаты, м		Описание закрепления на местности	Средняя квадратичная погрешность определения координат характерных точек границ земельного участка, м
	X	Y		
1	2	3	4	5
1	550769.34	1312633.18	-	-
2	550769.78	1312634.78	-	-
3	550769.38	1312636.42	-	-
4	550768.52	1312637.58	-	-
5	550767.19	1312638.36	-	-
6	550765.38	1312638.5	-	-
7	550763.89	1312637.78	-	-
8	550762.91	1312636.71	-	-
9	550762.38	1312635.06	-	-
10	550762.81	1312633.19	-	-
11	550763.8	1312632.01	-	-
12	550765.22	1312631.27	-	-
13	550766.99	1312631.27	-	-
14	550768.5	1312632.05	-	-
1	550769.34	1312633.18	-	-

полное наименование должности	 ДОКУМЕНТ ПОДПИСАН ЭЛЕКТРОННОЙ ПОДПИСЬЮ	инициалы, фамилия
	Сертификат: 00ВВ056В7401СВ38D2В3576АСDС8425108 Владелец: ФЕДЕРАЛЬНАЯ СЛУЖБА ГОСУДАРСТВЕННОЙ РЕГИСТРАЦИИ, КАДАСТРА И КАРТОГРАФИИ Действителен: с 27.06.2023 по 19.09.2024	

Земельный участок			
вид объекта недвижимости			

Лист № 7 раздела 4.2	Всего листов раздела 4.2: 381	Всего разделов: 7	Всего листов выписки: 1210
----------------------	-------------------------------	-------------------	----------------------------

06.12.2023г. № КУВИ-001/2023-273313032

Кадастровый номер: 47:01:0000000:4(Единое землепользование)

Сведения о характерных точках границы части (частей) земельного участка

Учетный номер части: 47:01:0000000:4/5

Система координат МСК кадастрового округа

Номер точки	Координаты, м		Описание закрепления на местности	Средняя квадратичная погрешность определения координат характерных точек границ земельного участка, м
	X	Y		
1	2	3	4	5
1	550820.33	1312763.61	-	-
2	550828.88	1312866.64	-	-
3	550840.84	1312866.17	-	-
4	550841.08	1312872.17	-	-
5	550845.62	1312871.99	-	-
6	550836.51	1312762.27	-	-
1	550820.33	1312763.61	-	-



ДОКУМЕНТ ПОДПИСАН
ЭЛЕКТРОННОЙ ПОДПИСЬЮ

Сертификат: 00ВВ056В7401СВ38D2В3576АСDС8425108

Владелец: ФЕДЕРАЛЬНАЯ СЛУЖБА ГОСУДАРСТВЕННОЙ
РЕГИСТРАЦИИ, КАДАСТРА И КАРТОГРАФИИ
Действителен: с 27.06.2023 по 19.09.2024

полное наименование должности

инициалы, фамилия

Земельный участок			
вид объекта недвижимости			
Лист № 8 раздела 4.2	Всего листов раздела 4.2: 381	Всего разделов: 7	Всего листов выписки: 1210

06.12.2023г. № КУВИ-001/2023-273313032

Кадастровый номер: 47:01:0000000:4(Единое землепользование)

Сведения о характерных точках границы части (частей) земельного участка				
Учетный номер части: 47:01:0000000:4/6				
Система координат МСК кадастрового округа				
Номер точки	Координаты, м		Описание закрепления на местности	Средняя квадратичная погрешность определения координат характерных точек границ земельного участка, м
	X	Y		
1	2	3	4	5
1	463114.5	1330506.47	-	-
2	463117.75	1330507.72	-	-
3	463104.6	1330541.68	-	-
4	463101.34	1330540.45	-	-
1	463114.5	1330506.47	-	-



ДОКУМЕНТ ПОДПИСАН
ЭЛЕКТРОННОЙ ПОДПИСЬЮ

Сертификат: 00ВВ056В7401СВ38D2В3576АСDС8425108

Владелец: ФЕДЕРАЛЬНАЯ СЛУЖБА ГОСУДАРСТВЕННОЙ
РЕГИСТРАЦИИ, КАДАСТРА И КАРТОГРАФИИ
Действителен: с 27.06.2023 по 19.09.2024

полное наименование должности

инициалы, фамилия

Земельный участок				
вид объекта недвижимости				
Лист № 9 раздела 4.2		Всего листов раздела 4.2: 381		Всего разделов: 7
06.12.2023г. № КУВИ-001/2023-273313032				
Кадастровый номер:			47:01:0000000:4(Единое землепользование)	
Сведения о характерных точках границы части (частей) земельного участка				
Учетный номер части: 47:01:0000000:4/7				
Система координат МСК кадастрового округа				
Номер точки	Координаты, м		Описание закрепления на местности	Средняя квадратичная погрешность определения координат характерных точек границ земельного участка, м
	X	Y		
1	2	3	4	5
1	516785.17	1301378.48	-	-
2	516787.52	1301380.65	-	-
3	516790.57	1301377.35	-	-
4	516788.22	1301375.18	-	-
1	516785.17	1301378.48	-	-

полное наименование должности	 ДОКУМЕНТ ПОДПИСАН ЭЛЕКТРОННОЙ ПОДПИСЬЮ	инициалы, фамилия
	Сертификат: 00ВВ056В7401СВ38D2В3576АСDС8425108 Владелец: ФЕДЕРАЛЬНАЯ СЛУЖБА ГОСУДАРСТВЕННОЙ РЕГИСТРАЦИИ, КАДАСТРА И КАРТОГРАФИИ Действителен: с 27.06.2023 по 19.09.2024	

Земельный участок			
вид объекта недвижимости			
Лист № 10 раздела 4.2	Всего листов раздела 4.2: 381	Всего разделов: 7	Всего листов выписки: 1210

06.12.2023г. № КУВИ-001/2023-273313032

Кадастровый номер: 47:01:0000000:4(Единое землепользование)

Сведения о характерных точках границы части (частей) земельного участка				
Учетный номер части: 47:01:0000000:4/8				
Система координат МСК кадастрового округа				
Номер точки	Координаты, м		Описание закрепления на местности	Средняя квадратичная погрешность определения координат характерных точек границ земельного участка, м
	X	Y		
1	2	3	4	5
1	526079.19	1290976.09	-	-
2	526086.5	1290979.61	-	-
3	526084.45	1290983.89	-	-
4	526085.36	1290984.33	-	-
5	526084.04	1290990.28	-	-
6	526095.58	1290995.23	-	-
7	526091.11	1291005.64	-	-
8	526090.19	1291005.25	-	-
9	526088.98	1291008.06	-	-
10	526078.24	1291003.4	-	-
11	526078.85	1291001.94	-	-
12	526069.19	1290997.36	-	-
1	526079.19	1290976.09	-	-



ДОКУМЕНТ ПОДПИСАН
ЭЛЕКТРОННОЙ ПОДПИСЬЮ

Сертификат: 00BV056B7401CB38D2B3576ACDC8425108

Владелец: ФЕДЕРАЛЬНАЯ СЛУЖБА ГОСУДАРСТВЕННОЙ

РЕГИСТРАЦИИ, КАДАСТРА И КАРТОГРАФИИ

Действителен: с 27.06.2023 по 19.09.2024


полное наименование должности

инициалы, фамилия

Земельный участок				
вид объекта недвижимости				
Лист № 11 раздела 4.2		Всего листов раздела 4.2: 381		Всего разделов: 7
06.12.2023г. № КУВИ-001/2023-273313032				
Кадастровый номер:			47:01:0000000:4(Единое землепользование)	
Сведения о характерных точках границы части (частей) земельного участка				
Учетный номер части: 47:01:0000000:4/9				
Система координат МСК кадастрового округа				
Номер точки	Координаты, м		Описание закрепления на местности	Средняя квадратичная погрешность определения координат характерных точек границ земельного участка, м
	X	Y		
1	2	3	4	5
1	550701.67	1312748.95	-	-
2	550701.33	1312751.93	-	-
3	550697.42	1312751.48	-	-
4	550697.76	1312748.5	-	-
1	550701.67	1312748.95	-	-

полное наименование должности	 ДОКУМЕНТ ПОДПИСАН ЭЛЕКТРОННОЙ ПОДПИСЬЮ	инициалы, фамилия
	Сертификат: 00ВВ056В7401СВ38D2В3576АСDС8425108 Владелец: ФЕДЕРАЛЬНАЯ СЛУЖБА ГОСУДАРСТВЕННОЙ РЕГИСТРАЦИИ, КАДАСТРА И КАРТОГРАФИИ Действителен: с 27.06.2023 по 19.09.2024	

Земельный участок				
вид объекта недвижимости				
Лист № 12 раздела 4.2		Всего листов раздела 4.2: 381		Всего разделов: 7
06.12.2023г. № КУВИ-001/2023-273313032				
Кадастровый номер:			47:01:0000000:4(Единое землепользование)	
Сведения о характерных точках границы части (частей) земельного участка				
Учетный номер части: 47:01:0000000:4/10				
Система координат МСК кадастрового округа				
Номер точки	Координаты, м		Описание закрепления на местности	Средняя квадратичная погрешность определения координат характерных точек границ земельного участка, м
	X	Y		
1	2	3	4	5
1	509084.06	1310719.91	-	-
2	509080.84	1310724.97	-	-
3	509078.1	1310723.23	-	-
4	509081.33	1310718.18	-	-
1	509084.06	1310719.91	-	-


полное наименование должности		ДОКУМЕНТ ПОДПИСАН	инициалы, фамилия
		ЭЛЕКТРОННОЙ ПОДПИСЬЮ	
	Сертификат: 00ВВ056В7401СВ38D2В3576АСDС8425108		
	Владелец: ФЕДЕРАЛЬНАЯ СЛУЖБА ГОСУДАРСТВЕННОЙ		
	РЕГИСТРАЦИИ, КАДАСТРА И КАРТОГРАФИИ		
	Действителен: с 27.06.2023 по 19.09.2024		

Земельный участок			
вид объекта недвижимости			
Лист № 13 раздела 4.2	Всего листов раздела 4.2: 381	Всего разделов: 7	Всего листов выписки: 1210

06.12.2023г. № КУВИ-001/2023-273313032

Кадастровый номер: 47:01:0000000:4(Единое землепользование)

Сведения о характерных точках границы части (частей) земельного участка				
Учетный номер части: 47:01:0000000:4/11				
Система координат МСК кадастрового округа				
Номер точки	Координаты, м		Описание закрепления на местности	Средняя квадратичная погрешность определения координат характерных точек границ земельного участка, м
	X	Y		
1	2	3	4	5
1	463063.76	1332206.83	-	-
2	463080.07	1332224.73	-	-
3	463122.65	1332195.7	-	-
4	463102.68	1332173.85	-	-
5	463082.85	1332151.05	-	-
6	463053.64	1332112.96	-	-
7	463044.44	1332102.84	-	-
8	463039.39	1332098.44	-	-
9	463035.21	1332096.09	-	-
10	463033.01	1332095.87	-	-
11	463031.28	1332096.13	-	-
12	463022.22	1332099.78	-	-
13	462997.3	1332113.62	-	-
14	462987.99	1332123.13	-	-
1	463063.76	1332206.83	-	-

полное наименование должности	 ДОКУМЕНТ ПОДПИСАН ЭЛЕКТРОННОЙ ПОДПИСЬЮ	инициалы, фамилия
	Сертификат: 00ВВ056В7401СВ38D2В3576АСDС8425108 Владелец: ФЕДЕРАЛЬНАЯ СЛУЖБА ГОСУДАРСТВЕННОЙ РЕГИСТРАЦИИ, КАДАСТРА И КАРТОГРАФИИ Действителен: с 27.06.2023 по 19.09.2024	

Земельный участок				
вид объекта недвижимости				
Лист № 14 раздела 4.2		Всего листов раздела 4.2: 381		Всего разделов: 7
06.12.2023г. № КУВИ-001/2023-273313032				
Кадастровый номер:			47:01:0000000:4(Единое землепользование)	
Сведения о характерных точках границы части (частей) земельного участка				
Учетный номер части: 47:01:0000000:4/12				
Система координат МСК кадастрового округа				
Номер точки	Координаты, м		Описание закрепления на местности	Средняя квадратичная погрешность определения координат характерных точек границ земельного участка, м
	X	Y		
1	2	3	4	5
1	517071.24	1301076.71	-	-
2	517162.04	1300977.58	-	-
3	517159.7	1300975.49	-	-
4	517068.93	1301074.6	-	-
5	516978.33	1301173.5	-	-
6	516980.67	1301175.58	-	-
1	517071.24	1301076.71	-	-

полное наименование должности	 <p>ДОКУМЕНТ ПОДПИСАН ЭЛЕКТРОННОЙ ПОДПИСЬЮ</p> <p>Сертификат: 00BV056B7401CB38D2B3576ACDC8425108</p> <p>Владелец: ФЕДЕРАЛЬНАЯ СЛУЖБА ГОСУДАРСТВЕННОЙ РЕГИСТРАЦИИ, КАДАСТРА И КАРТОГРАФИИ</p> <p>Действителен: с 27.06.2023 по 19.09.2024</p>	инициалы, фамилия

Земельный участок				
вид объекта недвижимости				
Лист № 15 раздела 4.2		Всего листов раздела 4.2: 381		Всего разделов: 7
06.12.2023г. № КУВИ-001/2023-273313032				
Кадастровый номер:			47:01:0000000:4(Единое землепользование)	
Сведения о характерных точках границы части (частей) земельного участка				
Учетный номер части: 47:01:0000000:4/13				
Система координат МСК кадастрового округа				
Номер точки	Координаты, м		Описание закрепления на местности	Средняя квадратичная погрешность определения координат характерных точек границ земельного участка, м
	X	Y		
1	2	3	4	5
1	525071.29	1296928.83	-	-
2	525072.79	1296934.64	-	-
3	525069.67	1296935.41	-	-
4	525068.17	1296929.6	-	-
1	525071.29	1296928.83	-	-

полное наименование должности	 <p>ДОКУМЕНТ ПОДПИСАН ЭЛЕКТРОННОЙ ПОДПИСЬЮ</p> <p>Сертификат: 00ВВ056В7401СВ38D2В3576АСDС8425108</p> <p>Владелец: ФЕДЕРАЛЬНАЯ СЛУЖБА ГОСУДАРСТВЕННОЙ РЕГИСТРАЦИИ, КАДАСТРА И КАРТОГРАФИИ</p> <p>Действителен: с 27.06.2023 по 19.09.2024</p>	инициалы, фамилия

Земельный участок			
вид объекта недвижимости			
Лист № 16 раздела 4.2	Всего листов раздела 4.2: 381	Всего разделов: 7	Всего листов выписки: 1210

06.12.2023г. № КУВИ-001/2023-273313032

Кадастровый номер: 47:01:0000000:4(Единое землепользование)

Сведения о характерных точках границы части (частей) земельного участка				
Учетный номер части: 47:01:0000000:4/14				
Система координат МСК кадастрового округа				
Номер точки	Координаты, м		Описание закрепления на местности	Средняя квадратичная погрешность определения координат характерных точек границ земельного участка, м
	X	Y		
1	2	3	4	5
1	524980.34	1296507.14	-	-
2	524983.96	1296528.19	-	-
3	524974.52	1296529.82	-	-
4	524972.95	1296520.76	-	-
5	524975.52	1296520.35	-	-
6	524974.99	1296517.25	-	-
7	524972.47	1296517.68	-	-
8	524970.93	1296508.76	-	-
1	524980.34	1296507.14	-	-



ДОКУМЕНТ ПОДПИСАН
ЭЛЕКТРОННОЙ ПОДПИСЬЮ

Сертификат: 00ВВ056В7401СВ38D2В3576АСDС8425108

Владелец: ФЕДЕРАЛЬНАЯ СЛУЖБА ГОСУДАРСТВЕННОЙ

РЕГИСТРАЦИИ, КАДАСТРА И КАРТОГРАФИИ

Действителен: с 27.06.2023 по 19.09.2024

полное наименование должности

инициалы, фамилия

Земельный участок				
вид объекта недвижимости				
Лист № 17 раздела 4.2		Всего листов раздела 4.2: 381		Всего разделов: 7
06.12.2023г. № КУВИ-001/2023-273313032				
Кадастровый номер:			47:01:0000000:4(Единое землепользование)	
Сведения о характерных точках границы части (частей) земельного участка				
Учетный номер части: 47:01:0000000:4/15				
Система координат МСК кадастрового округа				
Номер точки	Координаты, м		Описание закрепления на местности	Средняя квадратичная погрешность определения координат характерных точек границ земельного участка, м
	X	Y		
1	2	3	4	5
1	550852.69	1313250.81	-	-
2	550853.66	1313271.17	-	-
3	550847.17	1313271.48	-	-
4	550846.29	1313251.12	-	-
1	550852.69	1313250.81	-	-

полное наименование должности	 ДОКУМЕНТ ПОДПИСАН ЭЛЕКТРОННОЙ ПОДПИСЬЮ	инициалы, фамилия
	Сертификат: 00ВВ056В7401СВ38D2В3576АСDС8425108 Владелец: ФЕДЕРАЛЬНАЯ СЛУЖБА ГОСУДАРСТВЕННОЙ РЕГИСТРАЦИИ, КАДАСТРА И КАРТОГРАФИИ Действителен: с 27.06.2023 по 19.09.2024	

Земельный участок				
вид объекта недвижимости				
Лист № 18 раздела 4.2		Всего листов раздела 4.2: 381		Всего разделов: 7
06.12.2023г. № КУВИ-001/2023-273313032				
Кадастровый номер:			47:01:0000000:4(Единое землепользование)	
Сведения о характерных точках границы части (частей) земельного участка				
Учетный номер части: 47:01:0000000:4/16				
Система координат МСК кадастрового округа				
Номер точки	Координаты, м		Описание закрепления на местности	Средняя квадратичная погрешность определения координат характерных точек границ земельного участка, м
	X	Y		
1	2	3	4	5
1	550851.73	1313191.04	-	-
2	550852.62	1313203.8	-	-
3	550845.38	1313204.3	-	-
4	550844.5	1313191.53	-	-
1	550851.73	1313191.04	-	-

полное наименование должности	 ДОКУМЕНТ ПОДПИСАН ЭЛЕКТРОННОЙ ПОДПИСЬЮ	инициалы, фамилия
	Сертификат: 00ВВ056В7401СВ38D2В3576АСDС8425108 Владелец: ФЕДЕРАЛЬНАЯ СЛУЖБА ГОСУДАРСТВЕННОЙ РЕГИСТРАЦИИ, КАДАСТРА И КАРТОГРАФИИ Действителен: с 27.06.2023 по 19.09.2024	

Земельный участок				
вид объекта недвижимости				
Лист № 19 раздела 4.2		Всего листов раздела 4.2: 381		Всего разделов: 7
06.12.2023г. № КУВИ-001/2023-273313032				
Кадастровый номер:			47:01:0000000:4(Единое землепользование)	
Сведения о характерных точках границы части (частей) земельного участка				
Учетный номер части: 47:01:0000000:4/17				
Система координат МСК кадастрового округа				
Номер точки	Координаты, м		Описание закрепления на местности	Средняя квадратичная погрешность определения координат характерных точек границ земельного участка, м
	X	Y		
1	2	3	4	5
1	462931.89	1331972.13	-	-
2	462938.33	1331966.21	-	-
3	462953.02	1331982.18	-	-
4	462946.56	1331988.1	-	-
1	462931.89	1331972.13	-	-

полное наименование должности		ДОКУМЕНТ ПОДПИСАН	инициалы, фамилия
		ЭЛЕКТРОННОЙ ПОДПИСЬЮ	
	Сертификат: 00ВВ056В7401СВ38D2В3576АСDС8425108		
	Владелец: ФЕДЕРАЛЬНАЯ СЛУЖБА ГОСУДАРСТВЕННОЙ РЕГИСТРАЦИИ, КАДАСТРА И КАРТОГРАФИИ		
	Действителен: с 27.06.2023 по 19.09.2024		

Земельный участок				
вид объекта недвижимости				
Лист № 20 раздела 4.2		Всего листов раздела 4.2: 381		Всего разделов: 7
06.12.2023г. № КУВИ-001/2023-273313032				
Кадастровый номер:			47:01:0000000:4(Единое землепользование)	
Сведения о характерных точках границы части (частей) земельного участка				
Учетный номер части: 47:01:0000000:4/18				
Система координат МСК кадастрового округа				
Номер точки	Координаты, м		Описание закрепления на местности	Средняя квадратичная погрешность определения координат характерных точек границ земельного участка, м
	X	Y		
1	2	3	4	5
1	550848.35	1313149.08	-	-
2	550849.37	1313161.88	-	-
3	550842.89	1313162.3	-	-
4	550841.87	1313149.49	-	-
1	550848.35	1313149.08	-	-



ДОКУМЕНТ ПОДПИСАН
ЭЛЕКТРОННОЙ ПОДПИСЬЮ

Сертификат: 00ВВ056В7401СВ38D2В3576АСDС8425108

Владелец: ФЕДЕРАЛЬНАЯ СЛУЖБА ГОСУДАРСТВЕННОЙ
РЕГИСТРАЦИИ, КАДАСТРА И КАРТОГРАФИИ
Действителен: с 27.06.2023 по 19.09.2024

полное наименование должности

инициалы, фамилия

Земельный участок

вид объекта недвижимости

Лист № 21 раздела 4.2

Всего листов раздела 4.2: 381

Всего разделов: 7

Всего листов выписки: 1210

06.12.2023г. № КУВИ-001/2023-273313032

Кадастровый номер:

47:01:0000000:4(Единое землепользование)

Сведения о характерных точках границы части (частей) земельного участка

Учетный номер части: 47:01:0000000:4/19

Система координат МСК кадастрового округа

Номер точки	Координаты, м		Описание закрепления на местности	Средняя квадратичная погрешность определения координат характерных точек границ земельного участка, м
	X	Y		
1	2	3	4	5
1	508843.71	1311099.45	-	-
2	508847.31	1311101.72	-	-
3	508841.44	1311112.49	-	-
4	508832.35	1311127.43	-	-
5	508810.67	1311161.09	-	-
6	508799.28	1311187.77	-	-
7	508780.9	1311207.07	-	-
8	508764.59	1311232.53	-	-
9	508738.1	1311273.85	-	-
10	508717.65	1311305.66	-	-
11	508678.71	1311367.91	-	-
12	508676.68	1311371.54	-	-
13	508674.84	1311374.81	-	-
14	508672.69	1311378.64	-	-
15	508669.98	1311383.83	-	-
16	508668.28	1311387.08	-	-
17	508658.83	1311406.52	-	-
18	508656.61	1311411.78	-	-
19	508653.63	1311418.7	-	-
20	508650.71	1311425.81	-	-
21	508649.05	1311430.19	-	-
22	508648.44	1311432.06	-	-
23	508644.94	1311442.86	-	-
24	508638.61	1311452.25	-	-



ДОКУМЕНТ ПОДПИСАН
ЭЛЕКТРОННОЙ ПОДПИСЬЮ

Сертификат: 00ВВ056В7401СВ38Д2В3576АСДС8425108

Владелец: ФЕДЕРАЛЬНАЯ СЛУЖБА ГОСУДАРСТВЕННОЙ

РЕГИСТРАЦИИ, КАДАСТРА И КАРТОГРАФИИ

Действителен: с 27.06.2023 по 19.09.2024

полное наименование должности

инициалы, фамилия

Земельный участок

вид объекта недвижимости

Лист № 22 раздела 4.2

Всего листов раздела 4.2: 381

Всего разделов: 7

Всего листов выписки: 1210

06.12.2023г. № КУВИ-001/2023-273313032

Кадастровый номер:

47:01:0000000:4(Единое землепользование)

1	2	3	4	5
25	508636.64	1311451.6	-	-
26	508638.41	1311445.17	-	-
27	508643.21	1311430.36	-	-
28	508643.86	1311428.36	-	-
29	508645.6	1311423.79	-	-
30	508648.56	1311416.57	-	-
31	508651.55	1311409.62	-	-
32	508653.82	1311404.25	-	-
33	508663.37	1311384.6	-	-
34	508665.11	1311381.28	-	-
35	508667.86	1311376.02	-	-
36	508670.05	1311372.12	-	-
37	508671.89	1311368.85	-	-
38	508673.98	1311365.11	-	-
39	508713	1311302.72	-	-
40	508733.47	1311270.88	-	-
41	508759.95	1311229.56	-	-
42	508776.28	1311204.09	-	-
43	508794.66	1311175.78	-	-
44	508806.05	1311158.11	-	-
45	508827.69	1311124.51	-	-
46	508836.82	1311109.51	-	-
1	508843.71	1311099.45	-	-



ДОКУМЕНТ ПОДПИСАН
ЭЛЕКТРОННОЙ ПОДПИСЬЮ

Сертификат: 00ВВ056В7401СВ38D2В3576АСDС8425108

Владелец: ФЕДЕРАЛЬНАЯ СЛУЖБА ГОСУДАРСТВЕННОЙ

РЕГИСТРАЦИИ, КАДАСТРА И КАРТОГРАФИИ

Действителен: с 27.06.2023 по 19.09.2024

полное наименование должности

инициалы, фамилия

Земельный участок				
вид объекта недвижимости				
Лист № 23 раздела 4.2		Всего листов раздела 4.2: 381		Всего разделов: 7
Всего листов выписки: 1210				
06.12.2023г. № КУВИ-001/2023-273313032				
Кадастровый номер:			47:01:0000000:4(Единое землепользование)	
Сведения о характерных точках границы части (частей) земельного участка				
Учетный номер части: 47:01:0000000:4/20				
Система координат МСК кадастрового округа				
Номер точки	Координаты, м		Описание закрепления на местности	Средняя квадратичная погрешность определения координат характерных точек границ земельного участка, м
	X	Y		
1	2	3	4	5
1	462971.05	1332016.85	-	-
2	462994.54	1332042.33	-	-
3	462986.91	1332049.41	-	-
4	462963.42	1332023.93	-	-
1	462971.05	1332016.85	-	-

полное наименование должности	 ДОКУМЕНТ ПОДПИСАН ЭЛЕКТРОННОЙ ПОДПИСЬЮ	инициалы, фамилия
	Сертификат: 00ВВ056В7401СВ38D2В3576АСDС8425108 Владелец: ФЕДЕРАЛЬНАЯ СЛУЖБА ГОСУДАРСТВЕННОЙ РЕГИСТРАЦИИ, КАДАСТРА И КАРТОГРАФИИ Действителен: с 27.06.2023 по 19.09.2024	

Земельный участок

вид объекта недвижимости

Лист № 24 раздела 4.2

Всего листов раздела 4.2: 381

Всего разделов: 7

Всего листов выписки: 1210

06.12.2023г. № КУВИ-001/2023-273313032

Кадастровый номер:

47:01:0000000:4(Единое землепользование)

Сведения о характерных точках границы части (частей) земельного участка

Учетный номер части: 47:01:0000000:4/21

Система координат МСК кадастрового округа

Номер точки	Координаты, м		Описание закрепления на местности	Средняя квадратичная погрешность определения координат характерных точек границ земельного участка, м
	X	Y		
1	2	3	4	5
1	524936.18	1296168.07	-	-
2	524932.18	1296169.61	-	-
3	524941.99	1296190.79	-	-
4	524946.68	1296201.63	-	-
5	524951.87	1296214.42	-	-
6	524958.61	1296234.76	-	-
7	524961.36	1296241.5	-	-
8	524960.85	1296241.67	-	-
9	524963.03	1296248.46	-	-
10	524964.47	1296253.23	-	-
11	524966.55	1296261.29	-	-
12	524970.17	1296276.48	-	-
13	524971.25	1296281.5	-	-
14	524971.41	1296282.49	-	-
15	524974.82	1296300.29	-	-
16	524977.02	1296312.68	-	-
17	524978.6	1296321.17	-	-
18	524979.68	1296328.01	-	-
19	524980.32	1296331.83	-	-
20	524980.88	1296336.06	-	-
21	524984.18	1296335.38	-	-
22	524983.65	1296331.33	-	-
23	524983	1296327.47	-	-
24	524981.91	1296320.59	-	-



ДОКУМЕНТ ПОДПИСАН
ЭЛЕКТРОННОЙ ПОДПИСЬЮ

Сертификат: 00ВВ056В7401СВ38D2В3576АСDС8425108

Владелец: ФЕДЕРАЛЬНАЯ СЛУЖБА ГОСУДАРСТВЕННОЙ

РЕГИСТРАЦИИ, КАДАСТРА И КАРТОГРАФИИ

Действителен: с 27.06.2023 по 19.09.2024

полное наименование должности

инициалы, фамилия

Земельный участок

вид объекта недвижимости

Лист № 25 раздела 4.2

Всего листов раздела 4.2: 381

Всего разделов: 7

Всего листов выписки: 1210

06.12.2023г. № КУВИ-001/2023-273313032

Кадастровый номер:

47:01:0000000:4(Единое землепользование)

1	2	3	4	5
25	524980.33	1296312.08	-	-
26	524978.13	1296299.68	-	-
27	524974.72	1296281.9	-	-
28	524974.55	1296280.88	-	-
29	524973.45	1296275.74	-	-
30	524969.82	1296260.48	-	-
31	524967.71	1296252.32	-	-
32	524966.24	1296247.46	-	-
33	524962.53	1296235.88	-	-
34	524955.03	1296213.26	-	-
35	524949.79	1296200.33	-	-
36	524945.07	1296189.42	-	-
37	524939.75	1296177.83	-	-
1	524936.18	1296168.07	-	-



ДОКУМЕНТ ПОДПИСАН
ЭЛЕКТРОННОЙ ПОДПИСЬЮ

Сертификат: 00ВВ056В7401СВ38D2В3576АСDС8425108

Владелец: ФЕДЕРАЛЬНАЯ СЛУЖБА ГОСУДАРСТВЕННОЙ

РЕГИСТРАЦИИ, КАДАСТРА И КАРТОГРАФИИ

Действителен: с 27.06.2023 по 19.09.2024

полное наименование должности

инициалы, фамилия

Земельный участок				
вид объекта недвижимости				
Лист № 26 раздела 4.2		Всего листов раздела 4.2: 381		Всего разделов: 7
06.12.2023г. № КУВИ-001/2023-273313032				
Кадастровый номер:			47:01:0000000:4(Единое землепользование)	
Сведения о характерных точках границы части (частей) земельного участка				
Учетный номер части: 47:01:0000000:4/22				
Система координат МСК кадастрового округа				
Номер точки	Координаты, м		Описание закрепления на местности	Средняя квадратичная погрешность определения координат характерных точек границ земельного участка, м
	X	Y		
1	2	3	4	5
1	526079.6	1291003.04	-	-
2	526086.63	1291006.06	-	-
3	526091.53	1290994.62	-	-
4	526084.51	1290991.6	-	-
1	526079.6	1291003.04	-	-



ДОКУМЕНТ ПОДПИСАН
ЭЛЕКТРОННОЙ ПОДПИСЬЮ

Сертификат: 00ВВ056В7401СВ38D2В3576АСDС8425108

Владелец: ФЕДЕРАЛЬНАЯ СЛУЖБА ГОСУДАРСТВЕННОЙ
РЕГИСТРАЦИИ, КАДАСТРА И КАРТОГРАФИИ
Действителен: с 27.06.2023 по 19.09.2024

полное наименование должности

инициалы, фамилия

Земельный участок

вид объекта недвижимости

Лист № 27 раздела 4.2

Всего листов раздела 4.2: 381

Всего разделов: 7

Всего листов выписки: 1210

06.12.2023г. № КУВИ-001/2023-273313032

Кадастровый номер:

47:01:0000000:4(Единое землепользование)

Сведения о характерных точках границы части (частей) земельного участка

Учетный номер части: 47:01:0000000:4/23

Система координат МСК кадастрового округа

Номер точки	Координаты, м		Описание закрепления на местности	Средняя квадратичная погрешность определения координат характерных точек границ земельного участка, м
	X	Y		
1	2	3	4	5
1	526077.66	1290981.79	-	-
2	526083.43	1290984.57	-	-
3	526085.7	1290979.89	-	-
4	526079.91	1290977.11	-	-
1	526077.66	1290981.79	-	-



ДОКУМЕНТ ПОДПИСАН
ЭЛЕКТРОННОЙ ПОДПИСЬЮ

Сертификат: 00ВВ056В7401СВ38D2В3576АСDС8425108

Владелец: ФЕДЕРАЛЬНАЯ СЛУЖБА ГОСУДАРСТВЕННОЙ

РЕГИСТРАЦИИ, КАДАСТРА И КАРТОГРАФИИ

Действителен: с 27.06.2023 по 19.09.2024

полное наименование должности

инициалы, фамилия

Земельный участок				
вид объекта недвижимости				
Лист № 28 раздела 4.2		Всего листов раздела 4.2: 381		Всего разделов: 7
06.12.2023г. № КУВИ-001/2023-273313032				
Кадастровый номер:			47:01:0000000:4(Единое землепользование)	
Сведения о характерных точках границы части (частей) земельного участка				
Учетный номер части: 47:01:0000000:4/24				
Система координат МСК кадастрового округа				
Номер точки	Координаты, м		Описание закрепления на местности	Средняя квадратичная погрешность определения координат характерных точек границ земельного участка, м
	X	Y		
1	2	3	4	5
1	550738.7	1312738.55	-	-
2	550778.43	1312822.37	-	-
3	550821.15	1312818.76	-	-
4	550812.29	1312735.09	-	-
1	550738.7	1312738.55	-	-

полное наименование должности	 ДОКУМЕНТ ПОДПИСАН ЭЛЕКТРОННОЙ ПОДПИСЬЮ	инициалы, фамилия
	Сертификат: 00ВВ056В7401СВ38D2В3576АСDС8425108 Владелец: ФЕДЕРАЛЬНАЯ СЛУЖБА ГОСУДАРСТВЕННОЙ РЕГИСТРАЦИИ, КАДАСТРА И КАРТОГРАФИИ Действителен: с 27.06.2023 по 19.09.2024	

Земельный участок

вид объекта недвижимости

Лист № 29 раздела 4.2

Всего листов раздела 4.2: 381

Всего разделов: 7

Всего листов выписки: 1210

06.12.2023г. № КУВИ-001/2023-273313032

Кадастровый номер:

47:01:0000000:4(Единое землепользование)

Сведения о характерных точках границы части (частей) земельного участка

Учетный номер части: 47:01:0000000:4/25

Система координат МСК кадастрового округа

Номер точки	Координаты, м		Описание закрепления на местности	Средняя квадратичная погрешность определения координат характерных точек границ земельного участка, м
	X	Y		
1	2	3	4	5
1	508991.28	1310955.03	-	-
2	508987.84	1310960.14	-	-
3	508982.96	1310961.83	-	-
4	508968.25	1310968.45	-	-
5	508965.83	1310969.73	-	-
6	508962.13	1310971.81	-	-
7	508958.92	1310973.7	-	-
8	508955.27	1310975.81	-	-
9	508951.81	1310977.95	-	-
10	508949.99	1310979.15	-	-
11	508949.67	1310979.36	-	-
12	508947.19	1310981.16	-	-
13	508944.13	1310983.4	-	-
14	508943.65	1310983.78	-	-
15	508941.07	1310985.86	-	-
16	508938.32	1310988.21	-	-
17	508935.18	1310990.97	-	-
18	508932.88	1310993.09	-	-
19	508911	1311014.31	-	-
20	508905.89	1311019.96	-	-
21	508903.03	1311017.54	-	-
22	508908.3	1311011.71	-	-
23	508930.3	1310990.37	-	-
24	508932.67	1310988.18	-	-



ДОКУМЕНТ ПОДПИСАН
ЭЛЕКТРОННОЙ ПОДПИСЬЮ

Сертификат: 00ВВ056В7401СВ38D2В3576АСDC8425108

Владелец: ФЕДЕРАЛЬНАЯ СЛУЖБА ГОСУДАРСТВЕННОЙ

РЕГИСТРАЦИИ, КАДАСТРА И КАРТОГРАФИИ

Действителен: с 27.06.2023 по 19.09.2024

полное наименование должности

инициалы, фамилия

Земельный участок			
вид объекта недвижимости			

Лист № 30 раздела 4.2	Всего листов раздела 4.2: 381	Всего разделов: 7	Всего листов выписки: 1210
-----------------------	-------------------------------	-------------------	----------------------------

06.12.2023г. № КУВИ-001/2023-273313032

Кадастровый номер: 47:01:0000000:4(Единое землепользование)

1	2	3	4	5
25	508935.86	1310985.37	-	-
26	508938.68	1310982.98	-	-
27	508941.32	1310980.84	-	-
28	508941.88	1310980.41	-	-
29	508944.98	1310978.13	-	-
30	508947.53	1310976.28	-	-
31	508947.93	1310976.02	-	-
32	508949.79	1310974.79	-	-
33	508953.35	1310972.59	-	-
34	508957.03	1310970.46	-	-
35	508960.26	1310968.56	-	-
36	508964.03	1310966.44	-	-
37	508966.6	1310965.08	-	-
38	508981.57	1310958.34	-	-
39	508989.39	1310955.64	-	-
1	508991.28	1310955.03	-	-



ДОКУМЕНТ ПОДПИСАН
ЭЛЕКТРОННОЙ ПОДПИСЬЮ

Сертификат: 00ВВ056В7401СВ38D2В3576АСDC8425108

Владелец: ФЕДЕРАЛЬНАЯ СЛУЖБА ГОСУДАРСТВЕННОЙ

РЕГИСТРАЦИИ, КАДАСТРА И КАРТОГРАФИИ

Действителен: с 27.06.2023 по 19.09.2024

полное наименование должности

инициалы, фамилия

Земельный участок				
вид объекта недвижимости				
Лист № 31 раздела 4.2		Всего листов раздела 4.2: 381		Всего разделов: 7
06.12.2023г. № КУВИ-001/2023-273313032				
Кадастровый номер:			47:01:0000000:4(Единое землепользование)	
Сведения о характерных точках границы части (частей) земельного участка				
Учетный номер части: 47:01:0000000:4/26				
Система координат МСК кадастрового округа				
Номер точки	Координаты, м		Описание закрепления на местности	Средняя квадратичная погрешность определения координат характерных точек границ земельного участка, м
	X	Y		
1	2	3	4	5
1	463133.26	1332194.75	-	-
2	463309.57	1332388.21	-	-
3	463302.09	1332393.98	-	-
4	463125.82	1332201.26	-	-
1	463133.26	1332194.75	-	-

полное наименование должности	 ДОКУМЕНТ ПОДПИСАН ЭЛЕКТРОННОЙ ПОДПИСЬЮ	инициалы, фамилия
	Сертификат: 00ВВ056В7401СВ38D2В3576АСDС8425108 Владелец: ФЕДЕРАЛЬНАЯ СЛУЖБА ГОСУДАРСТВЕННОЙ РЕГИСТРАЦИИ, КАДАСТРА И КАРТОГРАФИИ Действителен: с 27.06.2023 по 19.09.2024	

Земельный участок				
вид объекта недвижимости				
Лист № 32 раздела 4.2		Всего листов раздела 4.2: 381		Всего разделов: 7
06.12.2023г. № КУВИ-001/2023-273313032				
Кадастровый номер:			47:01:0000000:4(Единое землепользование)	
Сведения о характерных точках границы части (частей) земельного участка				
Учетный номер части: 47:01:0000000:4/27				
Система координат МСК кадастрового округа				
Номер точки	Координаты, м		Описание закрепления на местности	Средняя квадратичная погрешность определения координат характерных точек границ земельного участка, м
	X	Y		
1	2	3	4	5
1	517004.23	1301071.77	Закрепление отсутствует	0.5
2	517012.44	1301079.08	Закрепление отсутствует	0.5
3	517003.62	1301088.99	Закрепление отсутствует	0.5
4	516995.4	1301081.68	Закрепление отсутствует	0.5
1	517004.23	1301071.77	Закрепление отсутствует	0.5

полное наименование должности		ДОКУМЕНТ ПОДПИСАН	инициалы, фамилия
		ЭЛЕКТРОННОЙ ПОДПИСЬЮ	
	Сертификат: 00BV056B7401CB38D2B3576ACDC8425108		
	Владелец: ФЕДЕРАЛЬНАЯ СЛУЖБА ГОСУДАРСТВЕННОЙ		
	РЕГИСТРАЦИИ, КАДАСТРА И КАРТОГРАФИИ		
	Действителен: с 27.06.2023 по 19.09.2024		

Земельный участок				
вид объекта недвижимости				
Лист № 33 раздела 4.2		Всего листов раздела 4.2: 381		Всего разделов: 7
06.12.2023г. № КУВИ-001/2023-273313032				
Кадастровый номер:			47:01:0000000:4(Единое землепользование)	
Сведения о характерных точках границы части (частей) земельного участка				
Учетный номер части: 47:01:0000000:4/28				
Система координат МСК кадастрового округа				
Номер точки	Координаты, м		Описание закрепления на местности	Средняя квадратичная погрешность определения координат характерных точек границ земельного участка, м
	X	Y		
1	2	3	4	5
1	509514.24	1309968.47	Закрепление отсутствует	0.5
2	509522.49	1309974.12	Закрепление отсутствует	0.5
3	509514.86	1309985.26	Закрепление отсутствует	0.5
4	509506.61	1309979.61	Закрепление отсутствует	0.5
1	509514.24	1309968.47	Закрепление отсутствует	0.5

полное наименование должности		ДОКУМЕНТ ПОДПИСАН	инициалы, фамилия
		ЭЛЕКТРОННОЙ ПОДПИСЬЮ	
	Сертификат: 00BV056B7401CB38D2B3576ACDC8425108		
	Владелец: ФЕДЕРАЛЬНАЯ СЛУЖБА ГОСУДАРСТВЕННОЙ		
	РЕГИСТРАЦИИ, КАДАСТРА И КАРТОГРАФИИ		
	Действителен: с 27.06.2023 по 19.09.2024		


Земельный участок				
вид объекта недвижимости				
Лист № 34 раздела 4.2		Всего листов раздела 4.2: 381		Всего разделов: 7
06.12.2023г. № КУВИ-001/2023-273313032				
Кадастровый номер:			47:01:0000000:4(Единое землепользование)	
Сведения о характерных точках границы части (частей) земельного участка				
Учетный номер части: 47:01:0000000:4/29				
Система координат МСК кадастрового округа				
Номер точки	Координаты, м		Описание закрепления на местности	Средняя квадратичная погрешность определения координат характерных точек границ земельного участка, м
	X	Y		
1	2	3	4	5
1	472252.87	1339869.93	Закрепление отсутствует	0.5
2	472259.67	1339877.26	Закрепление отсутствует	0.5
3	472249.77	1339886.44	Закрепление отсутствует	0.5
4	472242.97	1339879.11	Закрепление отсутствует	0.5
1	472252.87	1339869.93	Закрепление отсутствует	0.5

полное наименование должности	 ДОКУМЕНТ ПОДПИСАН ЭЛЕКТРОННОЙ ПОДПИСЬЮ	инициалы, фамилия
	Сертификат: 00BV056B7401CB38D2B3576ACDC8425108 Владелец: ФЕДЕРАЛЬНАЯ СЛУЖБА ГОСУДАРСТВЕННОЙ РЕГИСТРАЦИИ, КАДАСТРА И КАРТОГРАФИИ Действителен: с 27.06.2023 по 19.09.2024	


Земельный участок				
вид объекта недвижимости				
Лист № 35 раздела 4.2		Всего листов раздела 4.2: 381		Всего разделов: 7
06.12.2023г. № КУВИ-001/2023-273313032				
Кадастровый номер:			47:01:0000000:4(Единое землепользование)	
Сведения о характерных точках границы части (частей) земельного участка				
Учетный номер части: 47:01:0000000:4/30				
Система координат МСК кадастрового округа				
Номер точки	Координаты, м		Описание закрепления на местности	Средняя квадратичная погрешность определения координат характерных точек границ земельного участка, м
	X	Y		
1	2	3	4	5
1	495908.66	1323494.26	Закрепление отсутствует	0.5
2	495914.91	1323502.06	Закрепление отсутствует	0.5
3	495904.37	1323510.5	Закрепление отсутствует	0.5
4	495898.12	1323502.69	Закрепление отсутствует	0.5
1	495908.66	1323494.26	Закрепление отсутствует	0.5

полное наименование должности	 ДОКУМЕНТ ПОДПИСАН ЭЛЕКТРОННОЙ ПОДПИСЬЮ	инициалы, фамилия
	Сертификат: 00BV056B7401CB38D2B3576ACDC8425108 Владелец: ФЕДЕРАЛЬНАЯ СЛУЖБА ГОСУДАРСТВЕННОЙ РЕГИСТРАЦИИ, КАДАСТРА И КАРТОГРАФИИ Действителен: с 27.06.2023 по 19.09.2024	

Земельный участок				
вид объекта недвижимости				
Лист № 36 раздела 4.2		Всего листов раздела 4.2: 381		Всего разделов: 7
06.12.2023г. № КУВИ-001/2023-273313032				
Кадастровый номер:			47:01:0000000:4(Единое землепользование)	
Сведения о характерных точках границы части (частей) земельного участка				
Учетный номер части: 47:01:0000000:4/31				
Система координат МСК кадастрового округа				
Номер точки	Координаты, м		Описание закрепления на местности	Средняя квадратичная погрешность определения координат характерных точек границ земельного участка, м
	X	Y		
1	2	3	4	5
1	489723.13	1327401.21	Закрепление отсутствует	0.5
2	489719.59	1327391.85	Закрепление отсутствует	0.5
3	489732.21	1327387.08	Закрепление отсутствует	0.5
4	489735.75	1327396.43	Закрепление отсутствует	0.5
1	489723.13	1327401.21	Закрепление отсутствует	0.5

полное наименование должности		ДОКУМЕНТ ПОДПИСАН	инициалы, фамилия
		ЭЛЕКТРОННОЙ ПОДПИСЬЮ	
	Сертификат: 00BV056B7401CB38D2B3576ACDC8425108		
	Владелец: ФЕДЕРАЛЬНАЯ СЛУЖБА ГОСУДАРСТВЕННОЙ		
	РЕГИСТРАЦИИ, КАДАСТРА И КАРТОГРАФИИ		
	Действителен: с 27.06.2023 по 19.09.2024		

Земельный участок				
вид объекта недвижимости				
Лист № 37 раздела 4.2		Всего листов раздела 4.2: 381		Всего разделов: 7
06.12.2023г. № КУВИ-001/2023-273313032				
Кадастровый номер:			47:01:0000000:4(Единое землепользование)	
Сведения о характерных точках границы части (частей) земельного участка				
Учетный номер части: 47:01:0000000:4/32				
Система координат МСК кадастрового округа				
Номер точки	Координаты, м		Описание закрепления на местности	Средняя квадратичная погрешность определения координат характерных точек границ земельного участка, м
	X	Y		
1	2	3	4	5
1	484078.42	1329497.07	Закрепление отсутствует	0.5
2	484075.13	1329488.69	Закрепление отсутствует	0.5
3	484089.1	1329483.23	Закрепление отсутствует	0.5
4	484092.39	1329491.6	Закрепление отсутствует	0.5
1	484078.42	1329497.07	Закрепление отсутствует	0.5

полное наименование должности		ДОКУМЕНТ ПОДПИСАН	инициалы, фамилия
		ЭЛЕКТРОННОЙ ПОДПИСЬЮ	
	Сертификат: 00BV056B7401CB38D2B3576ACDC8425108		
	Владелец: ФЕДЕРАЛЬНАЯ СЛУЖБА ГОСУДАРСТВЕННОЙ РЕГИСТРАЦИИ, КАДАСТРА И КАРТОГРАФИИ		
	Действителен: с 27.06.2023 по 19.09.2024		

Земельный участок				
вид объекта недвижимости				
Лист № 38 раздела 4.2		Всего листов раздела 4.2: 381		Всего разделов: 7
06.12.2023г. № КУВИ-001/2023-273313032				
Кадастровый номер:			47:01:0000000:4(Единое землепользование)	
Сведения о характерных точках границы части (частей) земельного участка				
Учетный номер части: 47:01:0000000:4/33				
Система координат МСК кадастрового округа				
Номер точки	Координаты, м		Описание закрепления на местности	Средняя квадратичная погрешность определения координат характерных точек границ земельного участка, м
	X	Y		
1	2	3	4	5
1	523791.83	1292650.76	Закрепление отсутствует	0.5
2	523796.28	1292658.58	Закрепление отсутствует	0.5
3	523771.56	1292672.64	Закрепление отсутствует	0.5
4	523767.11	1292664.82	Закрепление отсутствует	0.5
1	523791.83	1292650.76	Закрепление отсутствует	0.5

полное наименование должности		ДОКУМЕНТ ПОДПИСАН	инициалы, фамилия
		ЭЛЕКТРОННОЙ ПОДПИСЬЮ	
	Сертификат: 00BV056B7401CB38D2B3576ACDC8425108		
	Владелец: ФЕДЕРАЛЬНАЯ СЛУЖБА ГОСУДАРСТВЕННОЙ		
	РЕГИСТРАЦИИ, КАДАСТРА И КАРТОГРАФИИ		
	Действителен: с 27.06.2023 по 19.09.2024		

Земельный участок				
вид объекта недвижимости				
Лист № 39 раздела 4.2		Всего листов раздела 4.2: 381		Всего разделов: 7
06.12.2023г. № КУВИ-001/2023-273313032				
Кадастровый номер:			47:01:0000000:4(Единое землепользование)	
Сведения о характерных точках границы части (частей) земельного участка				
Учетный номер части: 47:01:0000000:4/34				
Система координат МСК кадастрового округа				
Номер точки	Координаты, м		Описание закрепления на местности	Средняя квадратичная погрешность определения координат характерных точек границ земельного участка, м
	X	Y		
1	2	3	4	5
1	500153.78	1320259.17	Закрепление отсутствует	0.5
2	500159.95	1320267.04	Закрепление отсутствует	0.5
3	500149.33	1320275.37	Закрепление отсутствует	0.5
4	500143.16	1320267.5	Закрепление отсутствует	0.5
1	500153.78	1320259.17	Закрепление отсутствует	0.5

полное наименование должности		ДОКУМЕНТ ПОДПИСАН	инициалы, фамилия
		ЭЛЕКТРОННОЙ ПОДПИСЬЮ	
	Сертификат: 00BV056B7401CB38D2B3576ACDC8425108		
	Владелец: ФЕДЕРАЛЬНАЯ СЛУЖБА ГОСУДАРСТВЕННОЙ		
	РЕГИСТРАЦИИ, КАДАСТРА И КАРТОГРАФИИ		
	Действителен: с 27.06.2023 по 19.09.2024		

Земельный участок				
вид объекта недвижимости				
Лист № 40 раздела 4.2		Всего листов раздела 4.2: 381		Всего разделов: 7
06.12.2023г. № КУВИ-001/2023-273313032				
Кадастровый номер:			47:01:0000000:4(Единое землепользование)	
Сведения о характерных точках границы части (частей) земельного участка				
Учетный номер части: 47:01:0000000:4/35				
Система координат МСК кадастрового округа				
Номер точки	Координаты, м		Описание закрепления на местности	Средняя квадратичная погрешность определения координат характерных точек границ земельного участка, м
	X	Y		
1	2	3	4	5
1	499859	1291605.37	Закрепление отсутствует	0.5
2	499865.95	1291619.77	Закрепление отсутствует	0.5
3	499851.54	1291626.73	Закрепление отсутствует	0.5
4	499844.59	1291612.32	Закрепление отсутствует	0.5
1	499859	1291605.37	Закрепление отсутствует	0.5

полное наименование должности	 ДОКУМЕНТ ПОДПИСАН ЭЛЕКТРОННОЙ ПОДПИСЬЮ	инициалы, фамилия
	Сертификат: 00BV056B7401CB38D2B3576ACDC8425108 Владелец: ФЕДЕРАЛЬНАЯ СЛУЖБА ГОСУДАРСТВЕННОЙ РЕГИСТРАЦИИ, КАДАСТРА И КАРТОГРАФИИ Действителен: с 27.06.2023 по 19.09.2024	

Земельный участок				
вид объекта недвижимости				
Лист № 41 раздела 4.2		Всего листов раздела 4.2: 381		Всего разделов: 7
06.12.2023г. № КУВИ-001/2023-273313032				
Кадастровый номер:			47:01:0000000:4(Единое землепользование)	
Сведения о характерных точках границы части (частей) земельного участка				
Учетный номер части: 47:01:0000000:4/36				
Система координат МСК кадастрового округа				
Номер точки	Координаты, м		Описание закрепления на местности	Средняя квадратичная погрешность определения координат характерных точек границ земельного участка, м
	X	Y		
1	2	3	4	5
1	527184	1288029.95	Закрепление отсутствует	0.5
2	527193.17	1288033.93	Закрепление отсутствует	0.5
3	527187.8	1288046.32	Закрепление отсутствует	0.5
4	527178.62	1288042.33	Закрепление отсутствует	0.5
1	527184	1288029.95	Закрепление отсутствует	0.5

полное наименование должности		ДОКУМЕНТ ПОДПИСАН	инициалы, фамилия
	ЭЛЕКТРОННОЙ ПОДПИСЬЮ		
	Сертификат: 00BV056B7401CB38D2B3576ACDC8425108		
	Владелец: ФЕДЕРАЛЬНАЯ СЛУЖБА ГОСУДАРСТВЕННОЙ		
	РЕГИСТРАЦИИ, КАДАСТРА И КАРТОГРАФИИ		
	Действителен: с 27.06.2023 по 19.09.2024		

Земельный участок				
вид объекта недвижимости				
Лист № 42 раздела 4.2		Всего листов раздела 4.2: 381		Всего разделов: 7
06.12.2023г. № КУВИ-001/2023-273313032				
Кадастровый номер:			47:01:0000000:4(Единое землепользование)	
Сведения о характерных точках границы части (частей) земельного участка				
Учетный номер части: 47:01:0000000:4/37				
Система координат МСК кадастрового округа				
Номер точки	Координаты, м		Описание закрепления на местности	Средняя квадратичная погрешность определения координат характерных точек границ земельного участка, м
	X	Y		
1	2	3	4	5
1	507785.45	1291807.8	-	0.08
2	507839.22	1291820.51	-	0.08
3	507798.46	1291872.5	-	0.08
4	507745.75	1291858.81	-	0.08
1	507785.45	1291807.8	-	0.08

полное наименование должности	 ДОКУМЕНТ ПОДПИСАН ЭЛЕКТРОННОЙ ПОДПИСЬЮ	инициалы, фамилия
	Сертификат: 00BV056B7401CB38D2B3576ACDC8425108 Владелец: ФЕДЕРАЛЬНАЯ СЛУЖБА ГОСУДАРСТВЕННОЙ РЕГИСТРАЦИИ, КАДАСТРА И КАРТОГРАФИИ Действителен: с 27.06.2023 по 19.09.2024	

Земельный участок				
вид объекта недвижимости				
Лист № 43 раздела 4.2		Всего листов раздела 4.2: 381		Всего разделов: 7
06.12.2023г. № КУВИ-001/2023-273313032				
Кадастровый номер:			47:01:0000000:4(Единое землепользование)	
Сведения о характерных точках границы части (частей) земельного участка				
Учетный номер части: 47:01:0000000:4/38				
Система координат МСК кадастрового округа				
Номер точки	Координаты, м		Описание закрепления на местности	Средняя квадратичная погрешность определения координат характерных точек границ земельного участка, м
	X	Y		
1	2	3	4	5
1	514224.18	1304287.9	-	0.08
2	514280.09	1304337.92	-	0.08
3	514259.37	1304362.3	-	0.08
4	514247.7	1304376.02	-	0.08
5	514191.78	1304326	-	0.08
1	514224.18	1304287.9	-	0.08

полное наименование должности		ДОКУМЕНТ ПОДПИСАН	инициалы, фамилия
	ЭЛЕКТРОННОЙ ПОДПИСЬЮ Сертификат: 00BV056B7401CB38D2B3576ACDC8425108 Владелец: ФЕДЕРАЛЬНАЯ СЛУЖБА ГОСУДАРСТВЕННОЙ РЕГИСТРАЦИИ, КАДАСТРА И КАРТОГРАФИИ Действителен: с 27.06.2023 по 19.09.2024		


Земельный участок				
вид объекта недвижимости				
Лист № 44 раздела 4.2		Всего листов раздела 4.2: 381		Всего разделов: 7
06.12.2023г. № КУВИ-001/2023-273313032				
Кадастровый номер:			47:01:0000000:4(Единое землепользование)	
Сведения о характерных точках границы части (частей) земельного участка				
Учетный номер части: 47:01:0000000:4/39				
Система координат МСК кадастрового округа				
Номер точки	Координаты, м		Описание закрепления на местности	Средняя квадратичная погрешность определения координат характерных точек границ земельного участка, м
	X	Y		
1	2	3	4	5
1	507868.61	1291729.94	-	0.08
2	507901.14	1291767.91	-	0.08
3	507855.75	1291806.47	-	0.08
4	507838.71	1291788.03	-	0.08
5	507822.47	1291769.13	-	0.08
1	507868.61	1291729.94	-	0.08

полное наименование должности	 ДОКУМЕНТ ПОДПИСАН ЭЛЕКТРОННОЙ ПОДПИСЬЮ	инициалы, фамилия
	Сертификат: 00ВВ056В7401СВ38D2В3576АСDС8425108 Владелец: ФЕДЕРАЛЬНАЯ СЛУЖБА ГОСУДАРСТВЕННОЙ РЕГИСТРАЦИИ, КАДАСТРА И КАРТОГРАФИИ Действителен: с 27.06.2023 по 19.09.2024	

Земельный участок				
вид объекта недвижимости				
Лист № 45 раздела 4.2		Всего листов раздела 4.2: 381		Всего разделов: 7
06.12.2023г. № КУВИ-001/2023-273313032				
Кадастровый номер:			47:01:0000000:4(Единое землепользование)	
Сведения о характерных точках границы части (частей) земельного участка				
Учетный номер части: 47:01:0000000:4/40				
Система координат МСК кадастрового округа				
Номер точки	Координаты, м		Описание закрепления на местности	Средняя квадратичная погрешность определения координат характерных точек границ земельного участка, м
	X	Y		
1	2	3	4	5
1	504941.4	1316478.42	Закрепление отсутствует	0.5
2	504928.9	1316488.41	Закрепление отсутствует	0.5
3	504921.41	1316479.04	Закрепление отсутствует	0.5
4	504933.91	1316469.05	Закрепление отсутствует	0.5
1	504941.4	1316478.42	Закрепление отсутствует	0.5

полное наименование должности	 ДОКУМЕНТ ПОДПИСАН ЭЛЕКТРОННОЙ ПОДПИСЬЮ	инициалы, фамилия
	Сертификат: 00BV056B7401CB38D2B3576ACDC8425108 Владелец: ФЕДЕРАЛЬНАЯ СЛУЖБА ГОСУДАРСТВЕННОЙ РЕГИСТРАЦИИ, КАДАСТРА И КАРТОГРАФИИ Действителен: с 27.06.2023 по 19.09.2024	

Земельный участок				
вид объекта недвижимости				
Лист № 46 раздела 4.2		Всего листов раздела 4.2: 381		Всего разделов: 7
06.12.2023г. № КУВИ-001/2023-273313032				
Кадастровый номер:			47:01:0000000:4(Единое землепользование)	
Сведения о характерных точках границы части (частей) земельного участка				
Учетный номер части: 47:01:0000000:4/41				
Система координат МСК кадастрового округа				
Номер точки	Координаты, м		Описание закрепления на местности	Средняя квадратичная погрешность определения координат характерных точек границ земельного участка, м
	X	Y		
1	2	3	4	5
1	463169.88	1332261.49	-	0.5
2	463182.87	1332276.29	-	0.5
3	463172.11	1332283.98	-	0.5
4	463159.4	1332269.32	-	0.5
1	463169.88	1332261.49	-	0.5

полное наименование должности		ДОКУМЕНТ ПОДПИСАН	инициалы, фамилия
	ЭЛЕКТРОННОЙ ПОДПИСЬЮ		
	Сертификат: 00ВВ056В7401СВ38D2В3576АСDС8425108		
	Владелец: ФЕДЕРАЛЬНАЯ СЛУЖБА ГОСУДАРСТВЕННОЙ		
	РЕГИСТРАЦИИ, КАДАСТРА И КАРТОГРАФИИ		
	Действителен: с 27.06.2023 по 19.09.2024		

Земельный участок			
вид объекта недвижимости			

Лист № 47 раздела 4.2	Всего листов раздела 4.2: 381	Всего разделов: 7	Всего листов выписки: 1210
-----------------------	-------------------------------	-------------------	----------------------------

06.12.2023г. № КУВИ-001/2023-273313032

Кадастровый номер:	47:01:0000000:4(Единое землепользование)
--------------------	--

Сведения о характерных точках границы части (частей) земельного участка

Учетный номер части: 47:01:0000000:4/42

Система координат МСК кадастрового округа

Номер точки	Координаты, м		Описание закрепления на местности	Средняя квадратичная погрешность определения координат характерных точек границ земельного участка, м
	X	Y		
1	2	3	4	5
1	462835.15	1331423.38	-	-
2	462809.47	1331173.12	-	-
3	462806.3	1331181.37	-	-
4	462832.8	1331439.57	-	-
1	462835.15	1331423.38	-	-
1	462862.81	1331692.82	-	-
2	462858.06	1331685.73	-	-
3	462885.29	1331951	-	0.5
4	462885.49	1331953.64	-	0.5
5	462885.61	1331954.87	-	0.5
6	462886.77	1331957.26	-	0.5
7	462891.72	1331965.16	-	0.5
8	462900.39	1331982.04	-	0.5
9	463014.26	1331922.51	-	-
10	463013.48	1331920.94	-	-
11	463012.48	1331918.93	-	-
12	462902.11	1331976.63	-	0.5
13	462895.2	1331963.18	-	0.5
14	462890.28	1331955.33	-	0.5
15	462889.52	1331953.77	-	0.5
16	462889.48	1331953.28	-	0.5
17	462889.27	1331950.64	-	0.5
1	462862.81	1331692.82	-	-



ДОКУМЕНТ ПОДПИСАН
ЭЛЕКТРОННОЙ ПОДПИСЬЮ

Сертификат: 00ВВ056В7401СВ38D2В3576АСDС8425108

Владелец: ФЕДЕРАЛЬНАЯ СЛУЖБА ГОСУДАРСТВЕННОЙ

РЕГИСТРАЦИИ, КАДАСТРА И КАРТОГРАФИИ

Действителен: с 27.06.2023 по 19.09.2024

полное наименование должности

инициалы, фамилия

Земельный участок			
вид объекта недвижимости			
Лист № 48 раздела 4.2	Всего листов раздела 4.2: 381	Всего разделов: 7	Всего листов выписки: 1210

06.12.2023г. № КУВИ-001/2023-273313032

Кадастровый номер: 47:01:0000000:4(Единое землепользование)

Сведения о характерных точках границы части (частей) земельного участка			
Учетный номер части: 47:01:0000000:4/43			
Система координат МСК кадастрового округа			

Номер точки	Координаты, м		Описание закрепления на местности	Средняя квадратичная погрешность определения координат характерных точек границ земельного участка, м
	X	Y		
1	2	3	4	5
1	531798.65	1304520.87	-	-
2	531796.69	1304522.26	-	0.5
3	531778.52	1304530.21	-	0.5
4	531771.82	1304533.98	-	-
5	531772.21	1304534.41	-	-
6	531773.2	1304535.49	-	-
7	531779.41	1304532	-	0.5
8	531797.69	1304524	-	0.5
9	531800.04	1304522.34	-	-
1	531798.65	1304520.87	-	-



ДОКУМЕНТ ПОДПИСАН
ЭЛЕКТРОННОЙ ПОДПИСЬЮ

Сертификат: 00ВВ056В7401СВ38D2В3576АСDС8425108

Владелец: ФЕДЕРАЛЬНАЯ СЛУЖБА ГОСУДАРСТВЕННОЙ
РЕГИСТРАЦИИ, КАДАСТРА И КАРТОГРАФИИ
Действителен: с 27.06.2023 по 19.09.2024

полное наименование должности

инициалы, фамилия

Земельный участок			
вид объекта недвижимости			

Лист № 49 раздела 4.2	Всего листов раздела 4.2: 381	Всего разделов: 7	Всего листов выписки: 1210
-----------------------	-------------------------------	-------------------	----------------------------

06.12.2023г. № КУВИ-001/2023-273313032

Кадастровый номер: 47:01:0000000:4(Единое землепользование)

Сведения о характерных точках границы части (частей) земельного участка

Учетный номер части: 47:01:0000000:4/44

Система координат МСК кадастрового округа

Номер точки	Координаты, м		Описание закрепления на местности	Средняя квадратичная погрешность определения координат характерных точек границ земельного участка, м
	X	Y		
1	2	3	4	5
1	482719.96	1293141.31	-	-
2	482699.98	1293159.51	-	-
3	482695.58	1293162.88	-	-
4	482671.77	1293184.94	-	-
5	482675.6	1293189.6	-	-
6	482685.76	1293201.95	-	-
7	482710.03	1293179.48	-	-
8	482714.41	1293176.13	-	-
9	482733.84	1293158.43	-	-
10	482725.12	1293147.67	-	-
1	482719.96	1293141.31	-	-
1	482256.49	1304626.42	-	-
2	482240.75	1304620.88	-	-
3	482235.01	1304634.28	-	-
4	482232.08	1304641.12	-	-
5	482248.43	1304646.9	-	-
6	482301.09	1304668.31	-	-
7	482324.8	1304678.61	-	-
8	482328.26	1304670.55	-	-
9	482333.37	1304658.64	-	-
10	482333.48	1304658.39	-	-
11	482309.5	1304647.98	-	-
1	482256.49	1304626.42	-	-
1	480003.09	1308941.27	-	-



ДОКУМЕНТ ПОДПИСАН
ЭЛЕКТРОННОЙ ПОДПИСЬЮ

Сертификат: 00ВВ056В7401СВ38D2В3576АСDС8425108

Владелец: ФЕДЕРАЛЬНАЯ СЛУЖБА ГОСУДАРСТВЕННОЙ

РЕГИСТРАЦИИ, КАДАСТРА И КАРТОГРАФИИ

Действителен: с 27.06.2023 по 19.09.2024

полное наименование должности

инициалы, фамилия

Земельный участок				
вид объекта недвижимости				
Лист № 50 раздела 4.2		Всего листов раздела 4.2: 381		Всего разделов: 7
Всего листов выписки: 1210				
06.12.2023г. № КУВИ-001/2023-273313032				
Кадастровый номер:		47:01:0000000:4(Единое землепользование)		
1	2	3	4	5
2	479998.53	1308926.07	-	-
3	479993.51	1308928.3	-	-
4	479991.55	1308929.17	-	-
5	479982.79	1308930.77	-	-
6	479977.27	1308931.78	-	-
7	479982.02	1308947.62	-	-
8	479983.1	1308951.15	-	-
9	479996.07	1309006.98	-	-
10	479997.6	1309011.8	-	-
11	480002.79	1309028.6	-	-
12	480003.68	1309028.45	-	-
13	480012.22	1309026.97	-	-
14	480014.41	1309026.03	-	-
15	480023.76	1309021.99	-	-
16	480018.59	1309005.23	-	-
17	480017.39	1309001.53	-	-
18	480004.44	1308945.81	-	-
1	480003.09	1308941.27	-	-



ДОКУМЕНТ ПОДПИСАН
ЭЛЕКТРОННОЙ ПОДПИСЬЮ

Сертификат: 00ВВ056В7401СВ38D2В3576АСDС8425108

Владелец: ФЕДЕРАЛЬНАЯ СЛУЖБА ГОСУДАРСТВЕННОЙ
РЕГИСТРАЦИИ, КАДАСТРА И КАРТОГРАФИИ
Действителен: с 27.06.2023 по 19.09.2024

полное наименование должности

инициалы, фамилия

Земельный участок			
вид объекта недвижимости			
Лист № 51 раздела 4.2	Всего листов раздела 4.2: 381	Всего разделов: 7	Всего листов выписки: 1210

06.12.2023г. № КУВИ-001/2023-273313032

Кадастровый номер: 47:01:0000000:4(Единое землепользование)

Сведения о характерных точках границы части (частей) земельного участка			
Учетный номер части: 47:01:0000000:4/45			
Система координат МСК кадастрового округа			

Номер точки	Координаты, м		Описание закрепления на местности	Средняя квадратичная погрешность определения координат характерных точек границ земельного участка, м
	X	Y		
1	2	3	4	5
1	482397.96	1292631.26	-	-
2	482387.69	1292609.96	-	-
3	482318.67	1292629.28	-	0.2
4	482319.97	1292632.5	-	-
5	482328.46	1292648.26	-	-
6	482333.41	1292657.44	-	-
7	482338.26	1292666.44	-	-
8	482349.92	1292688.07	-	-
9	482416.49	1292669.7	-	0.2
10	482406.84	1292649.68	-	-
11	482402.47	1292640.6	-	-
1	482397.96	1292631.26	-	-



ДОКУМЕНТ ПОДПИСАН
ЭЛЕКТРОННОЙ ПОДПИСЬЮ

Сертификат: 00ВВ056В7401СВ38D2В3576АСDС8425108

Владелец: ФЕДЕРАЛЬНАЯ СЛУЖБА ГОСУДАРСТВЕННОЙ

РЕГИСТРАЦИИ, КАДАСТРА И КАРТОГРАФИИ

Действителен: с 27.06.2023 по 19.09.2024

полное наименование должности

инициалы, фамилия

Земельный участок			
вид объекта недвижимости			

Лист № 52 раздела 4.2	Всего листов раздела 4.2: 381	Всего разделов: 7	Всего листов выписки: 1210
-----------------------	-------------------------------	-------------------	----------------------------

06.12.2023г. № КУВИ-001/2023-273313032

Кадастровый номер: 47:01:0000000:4(Единое землепользование)

Сведения о характерных точках границы части (частей) земельного участка

Учетный номер части: 47:01:0000000:4/46

Система координат МСК кадастрового округа

Номер точки	Координаты, м		Описание закрепления на местности	Средняя квадратичная погрешность определения координат характерных точек границ земельного участка, м
	X	Y		
1	2	3	4	5
1	555780.38	1328296.92	-	-
2	555766.41	1328287.3	-	-
3	555784.85	1328321.99	-	0.5
4	555790.6	1328376.81	-	-
5	555791.12	1328377.17	-	-
6	555823.11	1328399.2	-	-
7	555814.88	1328320.68	-	-
1	555780.38	1328296.92	-	-



ДОКУМЕНТ ПОДПИСАН
ЭЛЕКТРОННОЙ ПОДПИСЬЮ

Сертификат: 00BV056B7401CB38D2B3576ACDC8425108

Владелец: ФЕДЕРАЛЬНАЯ СЛУЖБА ГОСУДАРСТВЕННОЙ

РЕГИСТРАЦИИ, КАДАСТРА И КАРТОГРАФИИ

Действителен: с 27.06.2023 по 19.09.2024

полное наименование должности

инициалы, фамилия

Земельный участок			
вид объекта недвижимости			
Лист № 53 раздела 4.2	Всего листов раздела 4.2: 381	Всего разделов: 7	Всего листов выписки: 1210

06.12.2023г. № КУВИ-001/2023-273313032

Кадастровый номер: 47:01:0000000:4(Единое землепользование)

Сведения о характерных точках границы части (частей) земельного участка			
Учетный номер части: 47:01:0000000:4/48			
Система координат МСК кадастрового округа			

Номер точки	Координаты, м		Описание закрепления на местности	Средняя квадратичная погрешность определения координат характерных точек границ земельного участка, м
	X	Y		
1	2	3	4	5
1	484908.58	1287245.57	-	-
2	484916.57	1287244.54	-	-
3	484917.6	1287252.41	-	-
4	484909.67	1287253.5	-	-
1	484908.58	1287245.57	-	-
1	484899.85	1287176.03	-	-
2	484893.01	1287178.85	-	-
3	484889.53	1287180.29	-	-
4	484872.12	1287187.46	-	-
5	484898.11	1287253.71	-	-
6	484903.57	1287282.44	-	-
7	484931.89	1287270.82	-	-
8	484927.05	1287245.36	-	-
9	484916.99	1287219.72	-	-
1	484899.85	1287176.03	-	-

полное наименование должности	 ДОКУМЕНТ ПОДПИСАН ЭЛЕКТРОННОЙ ПОДПИСЬЮ	инициалы, фамилия
	Сертификат: 00ВВ056В7401СВ38D2В3576АСDС8425108 Владелец: ФЕДЕРАЛЬНАЯ СЛУЖБА ГОСУДАРСТВЕННОЙ РЕГИСТРАЦИИ, КАДАСТРА И КАРТОГРАФИИ Действителен: с 27.06.2023 по 19.09.2024	

Земельный участок			
вид объекта недвижимости			

Лист № 54 раздела 4.2	Всего листов раздела 4.2: 381	Всего разделов: 7	Всего листов выписки: 1210
-----------------------	-------------------------------	-------------------	----------------------------

06.12.2023г. № КУВИ-001/2023-273313032

Кадастровый номер:	47:01:0000000:4(Единое землепользование)
--------------------	--

Сведения о характерных точках границы части (частей) земельного участка

Учетный номер части: 47:01:0000000:4/49

Система координат МСК кадастрового округа

Номер точки	Координаты, м		Описание закрепления на местности	Средняя квадратичная погрешность определения координат характерных точек границ земельного участка, м
	X	Y		
1	2	3	4	5
1	482716.46	1293136.98	-	-
2	482707.21	1293145.48	-	-
3	482687.96	1293162.71	-	-
4	482668.44	1293180.9	-	-
5	482668.61	1293181.1	-	-
6	482669.13	1293181.73	-	-
7	482675.6	1293189.6	-	-
8	482693.4	1293211.23	-	-
9	482695.43	1293213.7	-	-
10	482700.13	1293219.41	-	-
11	482711.38	1293232.34	-	-
12	482732.98	1293212.34	-	-
13	482758.78	1293188.32	-	-
14	482754.33	1293183.75	-	-
15	482749.66	1293177.98	-	-
16	482745.28	1293172.57	-	-
17	482742.74	1293169.43	-	-
18	482725.12	1293147.67	-	-
19	482718.19	1293139.12	-	-
1	482716.46	1293136.98	-	-
1	482259.08	1304578.04	-	-
2	482250.37	1304598.41	-	-
3	482246.6	1304607.22	-	-
4	482246.04	1304608.53	-	-



ДОКУМЕНТ ПОДПИСАН
ЭЛЕКТРОННОЙ ПОДПИСЬЮ

Сертификат: 00ВВ056В7401СВ38D2В3576АСDС8425108

Владелец: ФЕДЕРАЛЬНАЯ СЛУЖБА ГОСУДАРСТВЕННОЙ

РЕГИСТРАЦИИ, КАДАСТРА И КАРТОГРАФИИ

Действителен: с 27.06.2023 по 19.09.2024

полное наименование должности

инициалы, фамилия

Земельный участок

вид объекта недвижимости

Лист № 55 раздела 4.2

Всего листов раздела 4.2: 381

Всего разделов: 7

Всего листов выписки: 1210

06.12.2023г. № КУВИ-001/2023-273313032

Кадастровый номер:

47:01:0000000:4(Единое землепользование)

1	2	3	4	5
5	482241.49	1304619.16	-	-
6	482235.01	1304634.28	-	-
7	482230.9	1304643.86	-	-
8	482237.48	1304646.48	-	-
9	482311.52	1304676.71	-	-
10	482323.41	1304681.87	-	-
11	482323.92	1304680.67	-	-
12	482328.26	1304670.55	-	-
13	482333.37	1304658.64	-	-
14	482339.22	1304644.96	-	-
15	482339.29	1304644.8	-	-
16	482343.62	1304634.68	-	-
17	482350.22	1304619.25	-	-
18	482264.53	1304580.42	-	-
1	482259.08	1304578.04	-	-
1	480007.81	1308941.39	-	-
2	480002.73	1308924.21	-	-
3	479993.51	1308928.3	-	-
4	479991.55	1308929.17	-	-
5	479982.79	1308930.77	-	-
6	479964.76	1308934.06	-	-
7	479955.22	1308935.8	-	-
8	479944.39	1308937.78	-	-
9	479938.18	1308938.91	-	-
10	479945.68	1308964.51	-	-
11	479961.13	1309017.09	-	-
12	479966.66	1309034.86	-	-
13	479976.07	1309033.23	-	-
14	479987.22	1309031.3	-	-



ДОКУМЕНТ ПОДПИСАН
ЭЛЕКТРОННОЙ ПОДПИСЬЮ

Сертификат: 00ВВ056В7401СВ38D2В3576АСDC8425108

Владелец: ФЕДЕРАЛЬНАЯ СЛУЖБА ГОСУДАРСТВЕННОЙ

РЕГИСТРАЦИИ, КАДАСТРА И КАРТОГРАФИИ

Действителен: с 27.06.2023 по 19.09.2024

полное наименование должности

инициалы, фамилия

Земельный участок				
вид объекта недвижимости				
Лист № 56 раздела 4.2		Всего листов раздела 4.2: 381		Всего разделов: 7
06.12.2023г. № КУВИ-001/2023-273313032				
Кадастровый номер:			47:01:0000000:4(Единое землепользование)	
1	2	3	4	5
15	480003.68	1309028.45	-	-
16	480012.22	1309026.97	-	-
17	480014.41	1309026.03	-	-
18	480031.55	1309018.62	-	-
19	480025.4	1308998.31	-	-
1	480007.81	1308941.39	-	-

полное наименование должности	 ДОКУМЕНТ ПОДПИСАН ЭЛЕКТРОННОЙ ПОДПИСЬЮ	инициалы, фамилия
	Сертификат: 00ВВ056В7401СВ38D2В3576АСDС8425108 Владелец: ФЕДЕРАЛЬНАЯ СЛУЖБА ГОСУДАРСТВЕННОЙ РЕГИСТРАЦИИ, КАДАСТРА И КАРТОГРАФИИ Действителен: с 27.06.2023 по 19.09.2024	

Земельный участок			
вид объекта недвижимости			
Лист № 57 раздела 4.2	Всего листов раздела 4.2: 381	Всего разделов: 7	Всего листов выписки: 1210

06.12.2023г. № КУВИ-001/2023-273313032

Кадастровый номер: 47:01:0000000:4(Единое землепользование)

Сведения о характерных точках границы части (частей) земельного участка			
Учетный номер части: 47:01:0000000:4/50			
Система координат МСК кадастрового округа			

Номер точки	Координаты, м		Описание закрепления на местности	Средняя квадратичная погрешность определения координат характерных точек границ земельного участка, м
	X	Y		
1	2	3	4	5
1	548528.94	1307813.17	-	-
2	548529.32	1307817.4	-	0.1
3	548592.96	1307893.36	-	0.1
4	548602.1	1307900.2	-	0.1
5	548638.01	1307915.92	-	-
6	548576.01	1307861.74	-	-
7	548560.6	1307848.28	-	-
8	548559.51	1307847.33	-	-
1	548528.94	1307813.17	-	-
1	549036.66	1308207.61	-	-
2	548953.84	1308148	-	-
3	549027.26	1308220.74	-	-
1	549036.66	1308207.61	-	-
1	549042.08	1308235.43	-	-
2	549043.07	1308236.41	-	0.1
3	549035.95	1308303.73	-	-
4	549074.54	1308329.86	-	-
5	549082.87	1308335.5	-	-
6	549090.02	1308267.9	-	-
7	549083.23	1308263.3	-	-
1	549042.08	1308235.43	-	-



ДОКУМЕНТ ПОДПИСАН
ЭЛЕКТРОННОЙ ПОДПИСЬЮ

Сертификат: 00ВВ056В7401СВ38D2В3576АСDС8425108

Владелец: ФЕДЕРАЛЬНАЯ СЛУЖБА ГОСУДАРСТВЕННОЙ

РЕГИСТРАЦИИ, КАДАСТРА И КАРТОГРАФИИ

Действителен: с 27.06.2023 по 19.09.2024

полное наименование должности

инициалы, фамилия

Земельный участок			
вид объекта недвижимости			
Лист № 58 раздела 4.2	Всего листов раздела 4.2: 381	Всего разделов: 7	Всего листов выписки: 1210

06.12.2023г. № КУВИ-001/2023-273313032

Кадастровый номер: 47:01:0000000:4(Единое землепользование)

Сведения о характерных точках границы части (частей) земельного участка			
Учетный номер части: 47:01:0000000:4/51			
Система координат МСК кадастрового округа			

Номер точки	Координаты, м		Описание закрепления на местности	Средняя квадратичная погрешность определения координат характерных точек границ земельного участка, м
	X	Y		
1	2	3	4	5
1	548529.1	1307813.35	-	-
2	548529.32	1307817.4	-	0.1
3	548592.96	1307893.36	-	0.1
4	548602.1	1307900.2	-	0.1
5	548638.01	1307915.92	-	-
6	548576.01	1307861.74	-	-
7	548560.6	1307848.28	-	-
8	548559.51	1307847.33	-	-
1	548529.1	1307813.35	-	-
1	549036.66	1308207.61	-	-
2	548953.84	1308148	-	-
3	549027.26	1308220.74	-	-
1	549036.66	1308207.61	-	-
1	549042.08	1308235.43	-	-
2	549043.07	1308236.41	-	0.1
3	549035.95	1308303.73	-	-
4	549074.54	1308329.86	-	-
5	549082.87	1308335.5	-	-
6	549090.02	1308267.9	-	-
7	549083.23	1308263.3	-	-
1	549042.08	1308235.43	-	-



ДОКУМЕНТ ПОДПИСАН
ЭЛЕКТРОННОЙ ПОДПИСЬЮ

Сертификат: 00ВВ056В7401СВ38D2В3576АСDС8425108

Владелец: ФЕДЕРАЛЬНАЯ СЛУЖБА ГОСУДАРСТВЕННОЙ

РЕГИСТРАЦИИ, КАДАСТРА И КАРТОГРАФИИ

Действителен: с 27.06.2023 по 19.09.2024

полное наименование должности

инициалы, фамилия

Земельный участок			
вид объекта недвижимости			

Лист № 59 раздела 4.2	Всего листов раздела 4.2: 381	Всего разделов: 7	Всего листов выписки: 1210
-----------------------	-------------------------------	-------------------	----------------------------

06.12.2023г. № КУВИ-001/2023-273313032

Кадастровый номер:	47:01:0000000:4(Единое землепользование)
--------------------	--

Сведения о характерных точках границы части (частей) земельного участка

Учетный номер части: 47:01:0000000:4/52

Система координат МСК кадастрового округа

Номер точки	Координаты, м		Описание закрепления на местности	Средняя квадратичная погрешность определения координат характерных точек границ земельного участка, м
	X	Y		
1	2	3	4	5
1	548468.75	1307745.91	-	-
2	548457.48	1307756.87	-	0.1
3	548372.27	1307806.47	-	0.1
4	548360.04	1307814.17	-	-
5	548376.26	1307832.82	-	-
6	548391.91	1307850.82	-	-
7	548397.5	1307847.3	-	0.1
8	548489.32	1307792.92	-	0.1
9	548500.79	1307781.71	-	-
10	548500.62	1307781.52	-	-
11	548481.71	1307760.39	-	-
1	548468.75	1307745.91	-	-
1	520863.9	1316966.31	-	-
2	520790.54	1317006.26	-	0.1
3	520695.48	1317040.45	-	-
4	520685.21	1317088.63	-	-
5	520683.76	1317095.52	-	-
6	520789.96	1317057.46	-	-
7	520791.54	1317049.48	-	-
8	520805.46	1317051.9	-	-
9	520808.48	1317050.82	-	0.1
10	520851.08	1317027.63	-	-
11	520858.56	1316991.85	-	-
12	520858.57	1316991.82	-	-



ДОКУМЕНТ ПОДПИСАН
ЭЛЕКТРОННОЙ ПОДПИСЬЮ

Сертификат: 00ВВ056В7401СВ38D2В3576АСDС8425108

Владелец: ФЕДЕРАЛЬНАЯ СЛУЖБА ГОСУДАРСТВЕННОЙ

РЕГИСТРАЦИИ, КАДАСТРА И КАРТОГРАФИИ

Действителен: с 27.06.2023 по 19.09.2024

полное наименование должности

инициалы, фамилия

Земельный участок				
вид объекта недвижимости				
Лист № 60 раздела 4.2	Всего листов раздела 4.2: 381		Всего разделов: 7	Всего листов выписки: 1210
06.12.2023г. № КУВИ-001/2023-273313032				
Кадастровый номер:			47:01:0000000:4(Единое землепользование)	
1	2	3	4	5
1	520863.9	1316966.31	-	-

полное наименование должности		ДОКУМЕНТ ПОДПИСАН	инициалы, фамилия
		ЭЛЕКТРОННОЙ ПОДПИСЬЮ	
Сертификат: 00ВВ056В7401СВ38D2В3576АСDC8425108			
Владелец: ФЕДЕРАЛЬНАЯ СЛУЖБА ГОСУДАРСТВЕННОЙ			
РЕГИСТРАЦИИ, КАДАСТРА И КАРТОГРАФИИ			
Действителен: с 27.06.2023 по 19.09.2024			

Земельный участок			
вид объекта недвижимости			

Лист № 61 раздела 4.2	Всего листов раздела 4.2: 381	Всего разделов: 7	Всего листов выписки: 1210
-----------------------	-------------------------------	-------------------	----------------------------

06.12.2023г. № КУВИ-001/2023-273313032

Кадастровый номер: 47:01:0000000:4(Единое землепользование)

Сведения о характерных точках границы части (частей) земельного участка

Учетный номер части: 47:01:0000000:4/53

Система координат МСК кадастрового округа

Номер точки	Координаты, м		Описание закрепления на местности	Средняя квадратичная погрешность определения координат характерных точек границ земельного участка, м
	X	Y		
1	2	3	4	5
1	520154.65	1303355.32	-	-
2	520170.01	1303302.36	-	-
3	520104.89	1303311.56	-	-
4	520095.01	1303345.7	-	-
5	520089.63	1303364.28	-	-
1	520154.65	1303355.32	-	-



ДОКУМЕНТ ПОДПИСАН
ЭЛЕКТРОННОЙ ПОДПИСЬЮ

Сертификат: 00ВВ056В7401СВ38D2В3576АСDС8425108

Владелец: ФЕДЕРАЛЬНАЯ СЛУЖБА ГОСУДАРСТВЕННОЙ

РЕГИСТРАЦИИ, КАДАСТРА И КАРТОГРАФИИ

Действителен: с 27.06.2023 по 19.09.2024

полное наименование должности

инициалы, фамилия

Земельный участок			
вид объекта недвижимости			
Лист № 62 раздела 4.2	Всего листов раздела 4.2: 381	Всего разделов: 7	Всего листов выписки: 1210

06.12.2023г. № КУВИ-001/2023-273313032

Кадастровый номер: 47:01:0000000:4(Единое землепользование)

Сведения о характерных точках границы части (частей) земельного участка			
Учетный номер части: 47:01:0000000:4/54			
Система координат МСК кадастрового округа			

Номер точки	Координаты, м		Описание закрепления на местности	Средняя квадратичная погрешность определения координат характерных точек границ земельного участка, м
	X	Y		
1	2	3	4	5
1	548559.51	1307847.33	-	-
2	548540.56	1307826.15	-	-
3	548434.16	1307897.02	-	-
4	548459.49	1307923.57	-	-
5	548469.1	1307933.64	-	-
6	548576.31	1307862	-	-
7	548576.01	1307861.74	-	-
8	548560.6	1307848.28	-	-
1	548559.51	1307847.33	-	-



ДОКУМЕНТ ПОДПИСАН
ЭЛЕКТРОННОЙ ПОДПИСЬЮ

Сертификат: 00ВВ056В7401СВ38D2В3576АСDС8425108

Владелец: ФЕДЕРАЛЬНАЯ СЛУЖБА ГОСУДАРСТВЕННОЙ

РЕГИСТРАЦИИ, КАДАСТРА И КАРТОГРАФИИ

Действителен: с 27.06.2023 по 19.09.2024

полное наименование должности

инициалы, фамилия

Земельный участок			
вид объекта недвижимости			
Лист № 63 раздела 4.2	Всего листов раздела 4.2: 381	Всего разделов: 7	Всего листов выписки: 1210

06.12.2023г. № КУВИ-001/2023-273313032

Кадастровый номер: 47:01:0000000:4(Единое землепользование)

Сведения о характерных точках границы части (частей) земельного участка				
Учетный номер части: 47:01:0000000:4/55				
Система координат МСК кадастрового округа				
Номер точки	Координаты, м		Описание закрепления на местности	Средняя квадратичная погрешность определения координат характерных точек границ земельного участка, м
	X	Y		
1	2	3	4	5
1	548467.93	1307745	-	-
2	548456.86	1307756.07	-	0.1
3	548372.49	1307805.16	-	0.1
4	548359.38	1307813.42	-	-
5	548376.26	1307832.82	-	-
6	548392.58	1307851.59	-	-
7	548398.02	1307848.16	-	0.1
8	548484.86	1307797.63	-	0.1
9	548500.78	1307781.7	-	-
10	548500.62	1307781.52	-	-
11	548481.71	1307760.39	-	-
1	548467.93	1307745	-	-

полное наименование должности	 ДОКУМЕНТ ПОДПИСАН ЭЛЕКТРОННОЙ ПОДПИСЬЮ	инициалы, фамилия
	Сертификат: 00ВВ056В7401СВ38D2В3576АСDС8425108 Владелец: ФЕДЕРАЛЬНАЯ СЛУЖБА ГОСУДАРСТВЕННОЙ РЕГИСТРАЦИИ, КАДАСТРА И КАРТОГРАФИИ Действителен: с 27.06.2023 по 19.09.2024	

Земельный участок			
вид объекта недвижимости			
Лист № 64 раздела 4.2	Всего листов раздела 4.2: 381	Всего разделов: 7	Всего листов выписки: 1210

06.12.2023г. № КУВИ-001/2023-273313032

Кадастровый номер: 47:01:0000000:4(Единое землепользование)

Сведения о характерных точках границы части (частей) земельного участка			
Учетный номер части: 47:01:0000000:4/56			
Система координат МСК кадастрового округа			

Номер точки	Координаты, м		Описание закрепления на местности	Средняя квадратичная погрешность определения координат характерных точек границ земельного участка, м
	X	Y		
1	2	3	4	5
1	555039.55	1327428.8	-	0.1
2	555009.49	1327399.74	-	-
3	555007.58	1327427.15	-	-
4	555006.91	1327436.86	-	-
5	555010	1327499.47	-	-
6	555013.35	1327567.49	-	-
7	555036.73	1327666	-	-
8	555053.28	1327711.28	-	-
9	555053.89	1327712.5	-	-
1	555039.55	1327428.8	-	0.1



ДОКУМЕНТ ПОДПИСАН
ЭЛЕКТРОННОЙ ПОДПИСЬЮ

Сертификат: 00ВВ056В7401СВ38D2В3576АСDС8425108

Владелец: ФЕДЕРАЛЬНАЯ СЛУЖБА ГОСУДАРСТВЕННОЙ


РЕГИСТРАЦИИ, КАДАСТРА И КАРТОГРАФИИ

Действителен: с 27.06.2023 по 19.09.2024

полное наименование должности

инициалы, фамилия

Земельный участок				
вид объекта недвижимости				
Лист № 65 раздела 4.2		Всего листов раздела 4.2: 381		Всего разделов: 7
06.12.2023г. № КУВИ-001/2023-273313032				
Кадастровый номер:			47:01:0000000:4(Единое землепользование)	
Сведения о характерных точках границы части (частей) земельного участка				
Учетный номер части: 47:01:0000000:4/57				
Система координат МСК кадастрового округа				
Номер точки	Координаты, м		Описание закрепления на местности	Средняя квадратичная погрешность определения координат характерных точек границ земельного участка, м
	X	Y		
1	2	3	4	5
1	520177.84	1303275.36	-	-
2	520181.54	1303262.61	-	-
3	520117.43	1303268.2	-	-
4	520102.48	1303319.88	-	-
5	520166.45	1303314.62	-	-
1	520177.84	1303275.36	-	-

полное наименование должности	 ДОКУМЕНТ ПОДПИСАН ЭЛЕКТРОННОЙ ПОДПИСЬЮ	инициалы, фамилия
	Сертификат: 00ВВ056В7401СВ38D2В3576АСDС8425108 Владелец: ФЕДЕРАЛЬНАЯ СЛУЖБА ГОСУДАРСТВЕННОЙ РЕГИСТРАЦИИ, КАДАСТРА И КАРТОГРАФИИ Действителен: с 27.06.2023 по 19.09.2024	

Земельный участок				
вид объекта недвижимости				
Лист № 66 раздела 4.2		Всего листов раздела 4.2: 381		Всего разделов: 7
06.12.2023г. № КУВИ-001/2023-273313032				
Кадастровый номер:			47:01:0000000:4(Единое землепользование)	
Сведения о характерных точках границы части (частей) земельного участка				
Учетный номер части: 47:01:0000000:4/58				
Система координат МСК кадастрового округа				
Номер точки	Координаты, м		Описание закрепления на местности	Средняя квадратичная погрешность определения координат характерных точек границ земельного участка, м
	X	Y		
1	2	3	4	5
1	520177.84	1303275.36	-	-
2	520181.54	1303262.61	-	-
3	520117.43	1303268.2	-	-
4	520102.58	1303319.53	-	-
5	520166.69	1303313.8	-	-
1	520177.84	1303275.36	-	-



ДОКУМЕНТ ПОДПИСАН
ЭЛЕКТРОННОЙ ПОДПИСЬЮ

Сертификат: 00ВВ056В7401СВ38D2В3576АСDС8425108

Владелец: ФЕДЕРАЛЬНАЯ СЛУЖБА ГОСУДАРСТВЕННОЙ
РЕГИСТРАЦИИ, КАДАСТРА И КАРТОГРАФИИ
Действителен: с 27.06.2023 по 19.09.2024

полное наименование должности

инициалы, фамилия

Земельный участок			
вид объекта недвижимости			

Лист № 67 раздела 4.2	Всего листов раздела 4.2: 381	Всего разделов: 7	Всего листов выписки: 1210
-----------------------	-------------------------------	-------------------	----------------------------

06.12.2023г. № КУВИ-001/2023-273313032

Кадастровый номер: 47:01:0000000:4(Единое землепользование)

Сведения о характерных точках границы части (частей) земельного участка

Учетный номер части: 47:01:0000000:4/59

Система координат МСК кадастрового округа

Номер точки	Координаты, м		Описание закрепления на местности	Средняя квадратичная погрешность определения координат характерных точек границ земельного участка, м
	X	Y		
1	2	3	4	5
1	548559.51	1307847.33	-	-
2	548540.34	1307825.91	-	-
3	548434.06	1307896.91	-	-
4	548459.49	1307923.57	-	-
5	548469.1	1307933.64	-	-
6	548576.31	1307862	-	-
7	548576.01	1307861.74	-	-
8	548560.6	1307848.28	-	-
1	548559.51	1307847.33	-	-



ДОКУМЕНТ ПОДПИСАН
ЭЛЕКТРОННОЙ ПОДПИСЬЮ

Сертификат: 00ВВ056В7401СВ38D2В3576АСDС8425108

Владелец: ФЕДЕРАЛЬНАЯ СЛУЖБА ГОСУДАРСТВЕННОЙ

РЕГИСТРАЦИИ, КАДАСТРА И КАРТОГРАФИИ

Действителен: с 27.06.2023 по 19.09.2024

полное наименование должности

инициалы, фамилия

Земельный участок			
вид объекта недвижимости			

Лист № 68 раздела 4.2	Всего листов раздела 4.2: 381	Всего разделов: 7	Всего листов выписки: 1210
-----------------------	-------------------------------	-------------------	----------------------------

06.12.2023г. № КУВИ-001/2023-273313032

Кадастровый номер: 47:01:0000000:4(Единое землепользование)

Сведения о характерных точках границы части (частей) земельного участка

Учетный номер части: 47:01:0000000:4/60

Система координат МСК кадастрового округа

Номер точки	Координаты, м		Описание закрепления на местности	Средняя квадратичная погрешность определения координат характерных точек границ земельного участка, м
	X	Y		
1	2	3	4	5
1	550849.09	1313545.79	-	-
2	550848.84	1313547.78	-	-
3	550861.01	1313549.33	-	0.1
4	550884.96	1313553.65	-	0.1
5	550917.34	1313565.02	-	0.1
6	550946.63	1313584.22	-	0.1
7	550959.49	1313591.52	-	-
8	550960.95	1313590.06	-	-
9	550947.68	1313582.52	-	0.1
10	550918.23	1313563.21	-	0.1
11	550885.47	1313551.71	-	0.1
12	550861.32	1313547.35	-	0.1
1	550849.09	1313545.79	-	-



ДОКУМЕНТ ПОДПИСАН
ЭЛЕКТРОННОЙ ПОДПИСЬЮ

Сертификат: 00ВВ056В7401СВ38D2В3576АСDC8425108

Владелец: ФЕДЕРАЛЬНАЯ СЛУЖБА ГОСУДАРСТВЕННОЙ

РЕГИСТРАЦИИ, КАДАСТРА И КАРТОГРАФИИ

Действителен: с 27.06.2023 по 19.09.2024

полное наименование должности

инициалы, фамилия

Земельный участок

вид объекта недвижимости

Лист № 69 раздела 4.2

Всего листов раздела 4.2: 381

Всего разделов: 7

Всего листов выписки: 1210

06.12.2023г. № КУВИ-001/2023-273313032

Кадастровый номер:

47:01:0000000:4(Единое землепользование)

Сведения о характерных точках границы части (частей) земельного участка

Учетный номер части: 47:01:0000000:4/61

Система координат МСК кадастрового округа

Номер точки	Координаты, м		Описание закрепления на местности	Средняя квадратичная погрешность определения координат характерных точек границ земельного участка, м
	X	Y		
1	2	3	4	5
1	550850.37	1313535.67	-	-
2	550847.85	1313555.53	-	-
3	550914.61	1313567.14	-	0.1
4	550935.96	1313591.09	-	0.1
5	550944.84	1313606.18	-	-
6	550959.45	1313591.56	-	-
7	550952.2	1313579.25	-	0.1
8	550924.9	1313548.63	-	0.1
1	550850.37	1313535.67	-	-



ДОКУМЕНТ ПОДПИСАН
ЭЛЕКТРОННОЙ ПОДПИСЬЮ

Сертификат: 00ВВ056В7401СВ38D2В3576АСDC8425108

Владелец: ФЕДЕРАЛЬНАЯ СЛУЖБА ГОСУДАРСТВЕННОЙ

РЕГИСТРАЦИИ, КАДАСТРА И КАРТОГРАФИИ

Действителен: с 27.06.2023 по 19.09.2024

полное наименование должности

инициалы, фамилия

Земельный участок			
вид объекта недвижимости			

Лист № 70 раздела 4.2	Всего листов раздела 4.2: 381	Всего разделов: 7	Всего листов выписки: 1210
-----------------------	-------------------------------	-------------------	----------------------------

06.12.2023г. № КУВИ-001/2023-273313032

Кадастровый номер:	47:01:0000000:4(Единое землепользование)
--------------------	--

Сведения о характерных точках границы части (частей) земельного участка

Учетный номер части: 47:01:0000000:4/62

Система координат МСК кадастрового округа

Номер точки	Координаты, м		Описание закрепления на местности	Средняя квадратичная погрешность определения координат характерных точек границ земельного участка, м
	X	Y		
1	2	3	4	5
1	484770.17	1287351.65	-	-
2	484774.44	1287349.39	-	-
3	484771.19	1287340.94	-	-
4	484757.91	1287307.71	-	-
5	484761.59	1287295.29	-	-
6	484765.52	1287282	-	-
7	484776.46	1287246.22	-	-
8	484766.82	1287235.87	-	-
9	484762.26	1287238.03	-	-
10	484771.06	1287247.47	-	-
11	484760.93	1287280.6	-	-
12	484755.73	1287298.16	-	-
13	484752.83	1287307.94	-	-
14	484766.73	1287342.71	-	-
1	484770.17	1287351.65	-	-
1	483534.85	1287936.47	-	-
2	483606.22	1287885.75	-	-
3	483608.24	1287884.79	-	-
4	483640.36	1287868.63	-	-
5	483672.98	1287842.13	-	-
6	483682.82	1287823.45	-	-
7	483694.26	1287801.71	-	-
8	483716.25	1287757.34	-	-
9	483735.93	1287716.75	-	-



ДОКУМЕНТ ПОДПИСАН
ЭЛЕКТРОННОЙ ПОДПИСЬЮ

Сертификат: 00ВВ056В7401СВ38D2В3576АСDС8425108

Владелец: ФЕДЕРАЛЬНАЯ СЛУЖБА ГОСУДАРСТВЕННОЙ

РЕГИСТРАЦИИ, КАДАСТРА И КАРТОГРАФИИ

Действителен: с 27.06.2023 по 19.09.2024

полное наименование должности

инициалы, фамилия

Земельный участок

вид объекта недвижимости

Лист № 71 раздела 4.2

Всего листов раздела 4.2: 381

Всего разделов: 7

Всего листов выписки: 1210

06.12.2023г. № КУВИ-001/2023-273313032

Кадастровый номер:

47:01:0000000:4(Единое землепользование)

1	2	3	4	5
10	483736.44	1287714.96	-	-
11	483734.71	1287713.61	-	-
12	483733.2	1287714.62	-	-
13	483733.02	1287714.36	-	-
14	483732.33	1287715.01	-	-
15	483712.66	1287755.59	-	-
16	483690.69	1287799.91	-	-
17	483676.74	1287826.44	-	-
18	483669.85	1287839.53	-	-
19	483638.13	1287865.24	-	-
20	483605.89	1287881.51	-	-
21	483577.32	1287905.58	-	-
22	483541.31	1287930.65	-	-
1	483534.85	1287936.47	-	-



ДОКУМЕНТ ПОДПИСАН
ЭЛЕКТРОННОЙ ПОДПИСЬЮ

Сертификат: 00ВВ056В7401СВ38D2В3576АСDС8425108

Владелец: ФЕДЕРАЛЬНАЯ СЛУЖБА ГОСУДАРСТВЕННОЙ

РЕГИСТРАЦИИ, КАДАСТРА И КАРТОГРАФИИ

Действителен: с 27.06.2023 по 19.09.2024

полное наименование должности

инициалы, фамилия

Земельный участок			
вид объекта недвижимости			

Лист № 72 раздела 4.2	Всего листов раздела 4.2: 381	Всего разделов: 7	Всего листов выписки: 1210
-----------------------	-------------------------------	-------------------	----------------------------

06.12.2023г. № КУВИ-001/2023-273313032

Кадастровый номер: 47:01:0000000:4(Единое землепользование)

Сведения о характерных точках границы части (частей) земельного участка

Учетный номер части: 47:01:0000000:4/63

Система координат МСК кадастрового округа

Номер точки	Координаты, м		Описание закрепления на местности	Средняя квадратичная погрешность определения координат характерных точек границ земельного участка, м
	X	Y		
1	2	3	4	5
1	484471.68	1287375.92	-	-
2	484465.86	1287378.68	-	-
3	484402.93	1287438.05	-	0.1
4	484324.25	1287472.72	-	0.1
5	484303.36	1287479.71	-	0.1
6	484296.58	1287483.63	-	0.1
7	484284.53	1287492.07	-	0.1
8	484252.79	1287509.84	-	0.1
9	484225.46	1287523.24	-	0.1
10	484179.01	1287547.58	-	0.1
11	484176.51	1287548.59	-	0.1
12	484172.75	1287549.43	-	0.1
13	484163.58	1287550.77	-	0.1
14	484160.83	1287550.69	-	0.1
15	484158.32	1287550.12	-	0.1
16	484155.35	1287547.98	-	0.1
17	484146.26	1287539.32	-	0.1
18	484133.43	1287526.57	-	0.1
19	484132.47	1287526.4	-	0.1
20	484128.54	1287527.21	-	0.1
21	484123.67	1287530.22	-	0.1
22	484122.26	1287531.56	-	0.1
23	484121.57	1287535.62	-	0.1
24	484121.21	1287537.41	-	0.1



ДОКУМЕНТ ПОДПИСАН
ЭЛЕКТРОННОЙ ПОДПИСЬЮ

Сертификат: 00BV056B7401CB38D2B3576ACDC8425108

Владелец: ФЕДЕРАЛЬНАЯ СЛУЖБА ГОСУДАРСТВЕННОЙ

РЕГИСТРАЦИИ, КАДАСТРА И КАРТОГРАФИИ

Действителен: с 27.06.2023 по 19.09.2024

полное наименование должности

инициалы, фамилия

Земельный участок			
вид объекта недвижимости			

Лист № 73 раздела 4.2	Всего листов раздела 4.2: 381	Всего разделов: 7	Всего листов выписки: 1210
-----------------------	-------------------------------	-------------------	----------------------------

06.12.2023г. № КУВИ-001/2023-273313032

Кадастровый номер: 47:01:0000000:4(Единое землепользование)

1	2	3	4	5
25	484120.68	1287539.44	-	0.1
26	484120.04	1287541.31	-	0.1
27	484118.95	1287543.62	-	0.1
28	484117.23	1287546.31	-	0.1
29	484115.12	1287548.82	-	0.1
30	484112.64	1287551.41	-	0.1
31	484108.07	1287555.79	-	0.1
32	484101.2	1287562.05	-	0.1
33	484090.54	1287570.95	-	0.1
34	484067.68	1287579.9	-	0.1
35	484040.98	1287586.76	-	0.1
36	484025.66	1287590.84	-	0.1
37	483978.71	1287604.03	-	0.1
38	483963.3	1287611.04	-	0.1
39	483935.88	1287625.06	-	0.1
40	483916.2	1287636.24	-	0.1
41	483903.39	1287642.84	-	0.1
42	483886.85	1287658.78	-	0.1
43	483868.93	1287668.75	-	0.1
44	483853.36	1287674.24	-	0.1
45	483828.78	1287683.09	-	0.1
46	483816.49	1287687.66	-	0.1
47	483811.12	1287690.03	-	0.1
48	483801.6	1287692.39	-	0.1
49	483774.76	1287694.83	-	0.1
50	483754.14	1287705.68	-	0.1
51	483790.34	1287683.39	-	-
52	483776.62	1287690.16	-	-
53	483661.02	1287747.22	-	-



ДОКУМЕНТ ПОДПИСАН
ЭЛЕКТРОННОЙ ПОДПИСЬЮ

Сертификат: 00ВВ056В7401СВ38D2В3576АСDC8425108

Владелец: ФЕДЕРАЛЬНАЯ СЛУЖБА ГОСУДАРСТВЕННОЙ

РЕГИСТРАЦИИ, КАДАСТРА И КАРТОГРАФИИ

Действителен: с 27.06.2023 по 19.09.2024

полное наименование должности

инициалы, фамилия

Земельный участок

вид объекта недвижимости

Лист № 74 раздела 4.2

Всего листов раздела 4.2: 381

Всего разделов: 7

Всего листов выписки: 1210

06.12.2023г. № КУВИ-001/2023-273313032

Кадастровый номер:

47:01:0000000:4(Единое землепользование)

1	2	3	4	5
54	483598.7	1287789.21	-	0.1
55	483590.58	1287792.88	-	0.1
56	483589.21	1287793.28	-	-
57	483585.89	1287795.43	-	-
58	483583.4	1287797.04	-	-
59	483589.85	1287795.18	-	0.1
60	483437.19	1287898.4	-	0.1
61	483403.15	1287921.69	-	-
62	483418.04	1287937.11	-	-
63	483449.07	1287915.72	-	0.1
64	483723.48	1287730.47	-	0.1
65	483741.52	1287719.2	-	0.1
66	483748.85	1287710.71	-	0.1
67	483775.39	1287696.78	-	0.1
68	483802.01	1287694.35	-	0.1
69	483811.69	1287691.95	-	0.1
70	483817.21	1287689.52	-	0.1
71	483829.47	1287684.96	-	0.1
72	483854.03	1287676.12	-	0.1
73	483869.67	1287670.61	-	0.1
74	483888.15	1287660.31	-	0.1
75	483904.44	1287644.55	-	0.1
76	483917.14	1287638.01	-	0.1
77	483936.81	1287626.83	-	0.1
78	483964.14	1287612.85	-	0.1
79	483979.46	1287605.88	-	0.1
80	484026.18	1287592.77	-	0.1
81	484041.49	1287588.7	-	0.1
82	484068.36	1287581.78	-	0.1



ДОКУМЕНТ ПОДПИСАН
ЭЛЕКТРОННОЙ ПОДПИСЬЮ

Сертификат: 00ВВ056В7401СВ38D2В3576АСDC8425108

Владелец: ФЕДЕРАЛЬНАЯ СЛУЖБА ГОСУДАРСТВЕННОЙ

РЕГИСТРАЦИИ, КАДАСТРА И КАРТОГРАФИИ

Действителен: с 27.06.2023 по 19.09.2024

полное наименование должности

инициалы, фамилия

Земельный участок

вид объекта недвижимости

Лист № 75 раздела 4.2

Всего листов раздела 4.2: 381

Всего разделов: 7

Всего листов выписки: 1210

06.12.2023г. № КУВИ-001/2023-273313032

Кадастровый номер:

47:01:0000000:4(Единое землепользование)

1	2	3	4	5
83	484091.59	1287572.69	-	0.1
84	484102.52	1287563.54	-	0.1
85	484109.43	1287557.26	-	0.1
86	484114.04	1287552.83	-	0.1
87	484116.61	1287550.15	-	0.1
88	484118.68	1287547.66	-	0.1
89	484119.88	1287545.95	-	0.1
90	484120.88	1287544.33	-	0.1
91	484121.9	1287542.06	-	0.1
92	484122.61	1287539.98	-	0.1
93	484123.16	1287537.83	-	0.1
94	484123.54	1287535.97	-	0.1
95	484124.12	1287532.53	-	0.1
96	484124.95	1287531.76	-	0.1
97	484129.45	1287529.1	-	0.1
98	484132.6	1287528.55	-	0.1
99	484144.86	1287540.75	-	0.1
100	484154.13	1287549.57	-	0.1
101	484157.44	1287552.04	-	0.1
102	484160.68	1287552.69	-	0.1
103	484163.77	1287552.76	-	0.1
104	484173.22	1287551.44	-	0.1
105	484177.03	1287550.52	-	0.1
106	484179.9	1287549.38	-	0.1
107	484226.36	1287525.03	-	0.1
108	484253.74	1287511.6	-	0.1
109	484285.64	1287493.73	-	0.1
110	484297.7	1287485.29	-	0.1
111	484304.27	1287481.5	-	0.1



ДОКУМЕНТ ПОДПИСАН
ЭЛЕКТРОННОЙ ПОДПИСЬЮ

Сертификат: 00ВВ056В7401СВ38D2В3576АСDC8425108

Владелец: ФЕДЕРАЛЬНАЯ СЛУЖБА ГОСУДАРСТВЕННОЙ

РЕГИСТРАЦИИ, КАДАСТРА И КАРТОГРАФИИ

Действителен: с 27.06.2023 по 19.09.2024

полное наименование должности

инициалы, фамилия

Земельный участок				
вид объекта недвижимости				
Лист № 76 раздела 4.2		Всего листов раздела 4.2: 381		Всего разделов: 7
Всего листов выписки: 1210				
06.12.2023г. № КУВИ-001/2023-273313032				
Кадастровый номер:			47:01:0000000:4(Единое землепользование)	
1	2	3	4	5
112	484325.01	1287474.57	-	0.1
113	484404.17	1287439.62	-	0.1
1	484471.68	1287375.92	-	-
1	483036.33	1288848.37	-	0.1
2	483322.54	1288139.85	-	-
3	483305.49	1288173.03	-	-
4	483206.65	1288412.16	-	-
5	483150.08	1288548.87	-	-
6	483106.46	1288654.27	-	-
7	483015.62	1288873.8	-	-
8	482909.24	1289130.89	-	-
9	482884.12	1289191.59	-	-
10	482889.4	1289191.44	-	0.1
11	482895.27	1289189.44	-	0.1
12	482898.84	1289184.87	-	0.1
13	482966.75	1289016.86	-	0.1
14	483009.66	1288909.76	-	0.1
1	483036.33	1288848.37	-	0.1
1	482364.05	1290457.13	-	-
2	482281.23	1290665.93	-	-
3	482322.01	1290754.35	-	-
4	482324.37	1290747.45	-	-
5	482332.57	1290727.03	-	-
6	482299.88	1290656.2	-	0.1
7	482363.97	1290458.93	-	0.1
1	482364.05	1290457.13	-	-



ДОКУМЕНТ ПОДПИСАН
ЭЛЕКТРОННОЙ ПОДПИСЬЮ

Сертификат: 00ВВ056В7401СВ38D2В3576АСDC8425108

Владелец: ФЕДЕРАЛЬНАЯ СЛУЖБА ГОСУДАРСТВЕННОЙ

РЕГИСТРАЦИИ, КАДАСТРА И КАРТОГРАФИИ

Действителен: с 27.06.2023 по 19.09.2024

полное наименование должности

инициалы, фамилия

Земельный участок

вид объекта недвижимости

Лист № 77 раздела 4.2

Всего листов раздела 4.2: 381

Всего разделов: 7

Всего листов выписки: 1210

06.12.2023г. № КУВИ-001/2023-273313032

Кадастровый номер:

47:01:0000000:4(Единое землепользование)

Сведения о характерных точках границы части (частей) земельного участка

Учетный номер части: 47:01:0000000:4/64

Система координат МСК кадастрового округа

Номер точки	Координаты, м		Описание закрепления на местности	Средняя квадратичная погрешность определения координат характерных точек границ земельного участка, м
	X	Y		
1	2	3	4	5
1	484473.15	1287375.22	-	-
2	484467.3	1287378	-	-
3	484403.25	1287438.57	-	0.1
4	484324.46	1287473.28	-	0.1
5	484303.79	1287480.18	-	0.1
6	484296.98	1287484.08	-	0.1
7	484284.85	1287492.58	-	0.1
8	484253.06	1287510.37	-	0.1
9	484225.74	1287523.77	-	0.1
10	484179.27	1287548.13	-	0.1
11	484176.69	1287549.16	-	0.1
12	484173.41	1287549.92	-	0.1
13	484163.61	1287551.37	-	0.1
14	484160.76	1287551.29	-	0.1
15	484158.07	1287550.68	-	0.1
16	484154.97	1287548.45	-	0.1
17	484133.02	1287527.04	-	0.1
18	484129.01	1287527.76	-	0.1
19	484127.47	1287528.52	-	0.1
20	484124.21	1287530.63	-	0.1
21	484122.82	1287531.9	-	0.1
22	484122.17	1287535.73	-	0.1
23	484120.5	1287541.9	-	0.1
24	484117.59	1287546.79	-	0.1



ДОКУМЕНТ ПОДПИСАН
ЭЛЕКТРОННОЙ ПОДПИСЬЮ

Сертификат: 00ВВ056В7401СВ38D2В3576АСDС8425108

Владелец: ФЕДЕРАЛЬНАЯ СЛУЖБА ГОСУДАРСТВЕННОЙ

РЕГИСТРАЦИИ, КАДАСТРА И КАРТОГРАФИИ

Действителен: с 27.06.2023 по 19.09.2024

полное наименование должности

инициалы, фамилия

Земельный участок

вид объекта недвижимости

Лист № 78 раздела 4.2

Всего листов раздела 4.2: 381

Всего разделов: 7

Всего листов выписки: 1210

06.12.2023г. № КУВИ-001/2023-273313032

Кадастровый номер:

47:01:000000:4(Единое землепользование)

1	2	3	4	5
25	484114.44	1287550.47	-	0.1
26	484108.48	1287556.23	-	0.1
27	484101.59	1287562.5	-	0.1
28	484090.85	1287571.47	-	0.1
29	484067.87	1287580.47	-	0.1
30	484041.13	1287587.34	-	0.1
31	484025.8	1287591.42	-	0.1
32	483979.03	1287604.55	-	0.1
33	483963.43	1287611.41	-	0.1
34	483936.17	1287625.59	-	0.1
35	483916.49	1287636.77	-	0.1
36	483903.36	1287643.44	-	0.1
37	483887.21	1287659.27	-	0.1
38	483869.17	1287669.3	-	0.1
39	483828.99	1287683.65	-	0.1
40	483816.66	1287688.24	-	0.1
41	483811.32	1287690.6	-	0.1
42	483801.7	1287692.99	-	0.1
43	483774.98	1287695.39	-	0.1
44	483747.46	1287709.86	-	0.1
45	483733.99	1287718.66	-	0.1
46	483718.49	1287723.94	-	0.1
47	483684.51	1287744.03	-	0.1
48	483659.52	1287759.27	-	0.1
49	483637.52	1287773.5	-	0.1
50	483616.69	1287781.72	-	0.1
51	483590.79	1287793.45	-	0.1
52	483587.46	1287794.41	-	-
53	483585.89	1287795.43	-	-



ДОКУМЕНТ ПОДПИСАН
ЭЛЕКТРОННОЙ ПОДПИСЬЮ

Сертификат: 00ВВ056В7401СВ38D2В3576АСDC8425108

Владелец: ФЕДЕРАЛЬНАЯ СЛУЖБА ГОСУДАРСТВЕННОЙ

РЕГИСТРАЦИИ, КАДАСТРА И КАРТОГРАФИИ

Действителен: с 27.06.2023 по 19.09.2024

полное наименование должности

инициалы, фамилия

Земельный участок

вид объекта недвижимости

Лист № 79 раздела 4.2

Всего листов раздела 4.2: 381

Всего разделов: 7

Всего листов выписки: 1210

06.12.2023г. № КУВИ-001/2023-273313032

Кадастровый номер:

47:01:0000000:4(Единое землепользование)

1	2	3	4	5
54	483578.95	1287799.92	-	-
55	483567.25	1287807.51	-	-
56	483573.5	1287818.11	-	0.1
57	483580.82	1287823.6	-	0.1
58	483589.29	1287821.4	-	0.1
59	483593.58	1287815.13	-	0.1
60	483591.59	1287807.45	-	0.1
61	483585.48	1287797.07	-	0.1
62	483591.55	1287795.3	-	0.1
63	483617.44	1287783.57	-	0.1
64	483638.52	1287775.24	-	0.1
65	483660.6	1287760.96	-	0.1
66	483685.55	1287745.74	-	0.1
67	483719.4	1287725.77	-	0.1
68	483734.97	1287720.4	-	0.1
69	483748.43	1287711.61	-	0.1
70	483775.56	1287697.36	-	0.1
71	483801.96	1287694.98	-	0.1
72	483812.05	1287692.46	-	0.1
73	483817.44	1287690.08	-	0.1
74	483829.68	1287685.53	-	0.1
75	483870.07	1287671.09	-	0.1
76	483888.45	1287660.9	-	0.1
77	483904.79	1287645.04	-	0.1
78	483917.46	1287638.52	-	0.1
79	483937.11	1287627.35	-	0.1
80	483964.33	1287613.2	-	0.1
81	483979.64	1287606.46	-	0.1
82	484026.34	1287593.35	-	0.1



ДОКУМЕНТ ПОДПИСАН
ЭЛЕКТРОННОЙ ПОДПИСЬЮ

Сертификат: 00ВВ056В7401СВ38D2В3576АСDС8425108

Владелец: ФЕДЕРАЛЬНАЯ СЛУЖБА ГОСУДАРСТВЕННОЙ

РЕГИСТРАЦИИ, КАДАСТРА И КАРТОГРАФИИ

Действителен: с 27.06.2023 по 19.09.2024

полное наименование должности

инициалы, фамилия

Земельный участок			
вид объекта недвижимости			

Лист № 80 раздела 4.2	Всего листов раздела 4.2: 381	Всего разделов: 7	Всего листов выписки: 1210
-----------------------	-------------------------------	-------------------	----------------------------

06.12.2023г. № КУВИ-001/2023-273313032

Кадастровый номер: 47:01:0000000:4(Единое землепользование)

1	2	3	4	5
83	484041.64	1287589.27	-	0.1
84	484068.43	1287582.39	-	0.1
85	484091.86	1287573.23	-	0.1
86	484102.92	1287564	-	0.1
87	484108.08	1287559.32	-	0.1
88	484116.37	1287551.5	-	0.1
89	484119.16	1287548.02	-	0.1
90	484122.38	1287542.79	-	0.1
91	484124.09	1287536.6	-	0.1
92	484124.69	1287532.75	-	0.1
93	484128.52	1287530.22	-	0.1
94	484129.64	1287529.68	-	0.1
95	484132.4	1287529.19	-	0.1
96	484153.74	1287550.03	-	0.1
97	484157.21	1287552.51	-	0.1
98	484160.41	1287553.26	-	0.1
99	484163.8	1287553.36	-	0.1
100	484173.83	1287551.87	-	0.1
101	484177.21	1287551.09	-	0.1
102	484180.15	1287549.92	-	0.1
103	484226.63	1287525.56	-	0.1
104	484254.02	1287512.13	-	0.1
105	484285.96	1287494.24	-	0.1
106	484298.02	1287485.79	-	0.1
107	484304.52	1287482.05	-	0.1
108	484325.23	1287475.13	-	0.1
109	484404.39	1287440.27	-	0.1
1	484473.15	1287375.22	-	-



ДОКУМЕНТ ПОДПИСАН
ЭЛЕКТРОННОЙ ПОДПИСЬЮ

Сертификат: 00ВВ056В7401СВ38D2В3576АСDС8425108

Владелец: ФЕДЕРАЛЬНАЯ СЛУЖБА ГОСУДАРСТВЕННОЙ

РЕГИСТРАЦИИ, КАДАСТРА И КАРТОГРАФИИ

Действителен: с 27.06.2023 по 19.09.2024

полное наименование должности

инициалы, фамилия

Земельный участок

вид объекта недвижимости

Лист № 81 раздела 4.2

Всего листов раздела 4.2: 381

Всего разделов: 7

Всего листов выписки: 1210

06.12.2023г. № КУВИ-001/2023-273313032

Кадастровый номер:

47:01:0000000:4(Единое землепользование)

Сведения о характерных точках границы части (частей) земельного участка

Учетный номер части: 47:01:0000000:4/65

Система координат МСК кадастрового округа

Номер точки	Координаты, м		Описание закрепления на местности	Средняя квадратичная погрешность определения координат характерных точек границ земельного участка, м
	X	Y		
1	2	3	4	5
1	550540.48	1310599.37	-	-
2	550540.06	1310598.86	-	-
3	550499.67	1310644.11	-	-
4	550501.7	1310646.55	-	-
5	550503.35	1310648.71	-	-
6	550515.93	1310665.26	-	-
7	550518.26	1310668.33	-	-
8	550559.19	1310622.47	-	-
9	550553.51	1310615.32	-	-
10	550547.97	1310608.35	-	-
1	550540.48	1310599.37	-	-
1	550529.12	1311422.91	-	-
2	550528.28	1311425.65	-	-
3	550520.47	1311451.13	-	-
4	550517.87	1311459.6	-	-
5	550569.94	1311535.68	-	-
6	550570.56	1311532.55	-	-
7	550576.25	1311503.63	-	-
8	550578.06	1311494.43	-	-
1	550529.12	1311422.91	-	-
1	550787.88	1311928.37	-	-
2	550741.43	1311828.22	-	-
3	550713.88	1311840.15	-	-
4	550841.16	1312114.52	-	-



ДОКУМЕНТ ПОДПИСАН
ЭЛЕКТРОННОЙ ПОДПИСЬЮ

Сертификат: 00ВВ056В7401СВ38Д2В3576АСДС8425108

Владелец: ФЕДЕРАЛЬНАЯ СЛУЖБА ГОСУДАРСТВЕННОЙ

РЕГИСТРАЦИИ, КАДАСТРА И КАРТОГРАФИИ

Действителен: с 27.06.2023 по 19.09.2024

полное наименование должности

инициалы, фамилия

Земельный участок				
вид объекта недвижимости				
Лист № 82 раздела 4.2		Всего листов раздела 4.2: 381		Всего разделов: 7
Всего листов выписки: 1210				
06.12.2023г. № КУВИ-001/2023-273313032				
Кадастровый номер:		47:01:0000000:4(Единое землепользование)		
1	2	3	4	5
5	550860.86	1312106.4	-	-
6	550850.5	1312081.08	-	-
7	550826.59	1312022.6	-	-
1	550787.88	1311928.37	-	-
1	551167.85	1313440.69	-	-
2	551174.67	1313446.84	-	-
3	551168.47	1313453.72	-	-
4	551161.65	1313447.56	-	-
1	551167.85	1313440.69	-	-
1	551180.01	1313456.44	-	0.5
2	551242.2	1313366.01	-	-
3	551225.88	1313367.12	-	-
4	551204	1313368.6	-	-
5	551156.35	1313437.9	-	0.5
6	551094.69	1313507.19	-	-
7	551128.32	1313496.12	-	-
8	551151.47	1313488.51	-	-
1	551180.01	1313456.44	-	0.5



ДОКУМЕНТ ПОДПИСАН
ЭЛЕКТРОННОЙ ПОДПИСЬЮ

Сертификат: 00ВВ056В7401СВ38D2В3576АСDС8425108

Владелец: ФЕДЕРАЛЬНАЯ СЛУЖБА ГОСУДАРСТВЕННОЙ
РЕГИСТРАЦИИ, КАДАСТРА И КАРТОГРАФИИ
Действителен: с 27.06.2023 по 19.09.2024

полное наименование должности

инициалы, фамилия

Земельный участок				
вид объекта недвижимости				
Лист № 83 раздела 4.2		Всего листов раздела 4.2: 381		Всего разделов: 7
06.12.2023г. № КУВИ-001/2023-273313032				
Кадастровый номер:			47:01:0000000:4(Единое землепользование)	
Сведения о характерных точках границы части (частей) земельного участка				
Учетный номер части: 47:01:0000000:4/66				
Система координат МСК кадастрового округа				
Номер точки	Координаты, м		Описание закрепления на местности	Средняя квадратичная погрешность определения координат характерных точек границ земельного участка, м
	X	Y		
1	2	3	4	5
1	551180.01	1313456.44	-	0.5
2	551151.47	1313488.51	-	-
3	551159.78	1313485.78	-	-
4	551161.75	1313485.53	-	-
1	551180.01	1313456.44	-	0.5

полное наименование должности		ДОКУМЕНТ ПОДПИСАН	инициалы, фамилия
		ЭЛЕКТРОННОЙ ПОДПИСЬЮ	
	Сертификат: 00ВВ056В7401СВ38D2В3576АСDС8425108		
	Владелец: ФЕДЕРАЛЬНАЯ СЛУЖБА ГОСУДАРСТВЕННОЙ		
	РЕГИСТРАЦИИ, КАДАСТРА И КАРТОГРАФИИ		
	Действителен: с 27.06.2023 по 19.09.2024		

Земельный участок			
вид объекта недвижимости			
Лист № 84 раздела 4.2	Всего листов раздела 4.2: 381	Всего разделов: 7	Всего листов выписки: 1210

06.12.2023г. № КУВИ-001/2023-273313032

Кадастровый номер: 47:01:0000000:4(Единое землепользование)

Сведения о характерных точках границы части (частей) земельного участка			
Учетный номер части: 47:01:0000000:4/67			
Система координат МСК кадастрового округа			

Номер точки	Координаты, м		Описание закрепления на местности	Средняя квадратичная погрешность определения координат характерных точек границ земельного участка, м
	X	Y		
1	2	3	4	5
1	484898.11	1287253.71	-	0.5
2	484872.12	1287187.46	-	-
3	484861.67	1287191.76	-	-
4	484865.05	1287200.95	-	0.5
5	484882.49	1287292.16	-	-
6	484891.4	1287287.44	-	-
7	484903.57	1287282.44	-	-
1	484898.11	1287253.71	-	0.5
1	484306.73	1294515.02	-	-
2	484306.64	1294514.89	-	-
3	484306.27	1294515.33	-	-
1	484306.73	1294515.02	-	-
1	484272.7	1294555.22	-	-
2	484238.02	1294596.43	-	-
3	484241.17	1294601.99	-	-
4	484253.81	1294624.25	-	-
5	484288.66	1294582.85	-	-
6	484280.87	1294568.61	-	-
7	484280.56	1294568.09	-	-
1	484272.7	1294555.22	-	-



ДОКУМЕНТ ПОДПИСАН
ЭЛЕКТРОННОЙ ПОДПИСЬЮ

Сертификат: 00ВВ056В7401СВ38D2В3576АСDС8425108

Владелец: ФЕДЕРАЛЬНАЯ СЛУЖБА ГОСУДАРСТВЕННОЙ

РЕГИСТРАЦИИ, КАДАСТРА И КАРТОГРАФИИ

Действителен: с 27.06.2023 по 19.09.2024

полное наименование должности

инициалы, фамилия

Земельный участок			
вид объекта недвижимости			

Лист № 85 раздела 4.2	Всего листов раздела 4.2: 381	Всего разделов: 7	Всего листов выписки: 1210
-----------------------	-------------------------------	-------------------	----------------------------

06.12.2023г. № КУВИ-001/2023-273313032

Кадастровый номер: 47:01:0000000:4(Единое землепользование)

Сведения о характерных точках границы части (частей) земельного участка

Учетный номер части: 47:01:0000000:4/68

Система координат МСК кадастрового округа

Номер точки	Координаты, м		Описание закрепления на местности	Средняя квадратичная погрешность определения координат характерных точек границ земельного участка, м
	X	Y		
1	2	3	4	5
1	551195.54	1313458.98	-	0.5
2	551262.84	1313364.61	-	-
3	551242.2	1313366.01	-	-
4	551180.01	1313456.44	-	0.5
5	551161.75	1313485.53	-	-
6	551180.67	1313483.13	-	-
7	551180.96	1313483.09	-	-
1	551195.54	1313458.98	-	0.5



ДОКУМЕНТ ПОДПИСАН
ЭЛЕКТРОННОЙ ПОДПИСЬЮ

Сертификат: 00ВВ056В7401СВ38D2В3576АСDС8425108

Владелец: ФЕДЕРАЛЬНАЯ СЛУЖБА ГОСУДАРСТВЕННОЙ

РЕГИСТРАЦИИ, КАДАСТРА И КАРТОГРАФИИ

Действителен: с 27.06.2023 по 19.09.2024

полное наименование должности

инициалы, фамилия

Земельный участок			
вид объекта недвижимости			
Лист № 86 раздела 4.2	Всего листов раздела 4.2: 381	Всего разделов: 7	Всего листов выписки: 1210

06.12.2023г. № КУВИ-001/2023-273313032

Кадастровый номер: 47:01:0000000:4(Единое землепользование)

Сведения о характерных точках границы части (частей) земельного участка			
Учетный номер части: 47:01:0000000:4/69			
Система координат МСК кадастрового округа			

Номер точки	Координаты, м		Описание закрепления на местности	Средняя квадратичная погрешность определения координат характерных точек границ земельного участка, м
	X	Y		
1	2	3	4	5
1	519612.54	1305064.3	-	0.5
2	519602.31	1305054.33	-	0.5
3	519600.45	1305057.97	-	-
4	519597.9	1305066.33	-	-
5	519588.22	1305098.03	-	-
6	519586.44	1305103.87	-	-
7	519565.31	1305173.04	-	-
1	519612.54	1305064.3	-	0.5
1	519459.77	1305535.1	-	-
2	519451.49	1305564.04	-	-
3	519508.1	1305585.63	-	-
4	519516.43	1305556.7	-	-
1	519459.77	1305535.1	-	-
1	520868.54	1316215.54	-	-
2	520804.21	1316202.49	-	-
3	520812.35	1316239.36	-	-
4	520815.41	1316235.37	-	0.5
5	520873.93	1316247.24	-	-
6	520872.73	1316234.49	-	-
1	520868.54	1316215.54	-	-



ДОКУМЕНТ ПОДПИСАН
ЭЛЕКТРОННОЙ ПОДПИСЬЮ

Сертификат: 00ВВ056В7401СВ38D2В3576АСDC8425108

Владелец: ФЕДЕРАЛЬНАЯ СЛУЖБА ГОСУДАРСТВЕННОЙ

РЕГИСТРАЦИИ, КАДАСТРА И КАРТОГРАФИИ

Действителен: с 27.06.2023 по 19.09.2024

полное наименование должности

инициалы, фамилия

Земельный участок			
вид объекта недвижимости			

Лист № 87 раздела 4.2	Всего листов раздела 4.2: 381	Всего разделов: 7	Всего листов выписки: 1210
-----------------------	-------------------------------	-------------------	----------------------------

06.12.2023г. № КУВИ-001/2023-273313032

Кадастровый номер: 47:01:0000000:4(Единое землепользование)

Сведения о характерных точках границы части (частей) земельного участка

Учетный номер части: 47:01:0000000:4/70

Система координат МСК кадастрового округа

Номер точки	Координаты, м		Описание закрепления на местности	Средняя квадратичная погрешность определения координат характерных точек границ земельного участка, м
	X	Y		
1	2	3	4	5
1	482742.74	1293169.43	-	-
2	482741.51	1293167.91	-	0.5
3	482693.4	1293211.23	-	0.5
4	482695.43	1293213.7	-	-
5	482700.13	1293219.41	-	-
6	482728.72	1293252.29	-	0.5
7	482778.1	1293208.19	-	0.5
8	482754.33	1293183.75	-	-
9	482749.66	1293177.98	-	-
10	482745.28	1293172.57	-	-
1	482742.74	1293169.43	-	-
1	482825.13	1293266.68	-	0.5
2	482827.7	1293264.51	-	0.5
3	482744.16	1293270.03	-	0.5
4	482744.74	1293270.7	-	-
5	482745.59	1293271.91	-	0.5
1	482825.13	1293266.68	-	0.5
1	482269.12	1304554.59	-	0.5
2	482250.37	1304598.41	-	-
3	482247.17	1304605.9	-	0.5
4	482339.48	1304644.35	-	0.5
5	482343.62	1304634.68	-	-
6	482361.85	1304592.06	-	0.5
1	482269.12	1304554.59	-	0.5



ДОКУМЕНТ ПОДПИСАН
ЭЛЕКТРОННОЙ ПОДПИСЬЮ

Сертификат: 00ВВ056В7401СВ38D2В3576АСDС8425108

Владелец: ФЕДЕРАЛЬНАЯ СЛУЖБА ГОСУДАРСТВЕННОЙ

РЕГИСТРАЦИИ, КАДАСТРА И КАРТОГРАФИИ

Действителен: с 27.06.2023 по 19.09.2024

полное наименование должности

инициалы, фамилия

Земельный участок				
вид объекта недвижимости				
Лист № 88 раздела 4.2		Всего листов раздела 4.2: 381		Всего разделов: 7
06.12.2023г. № КУВИ-001/2023-273313032				
Кадастровый номер:			47:01:0000000:4(Единое землепользование)	
1	2	3	4	5
1	479938.86	1308938.79	-	0.5
2	479880.67	1308949.42	-	0.5
3	479898.73	1309046.63	-	0.5
4	479959.68	1309036.07	-	0.5
1	479938.86	1308938.79	-	0.5

полное наименование должности	 ДОКУМЕНТ ПОДПИСАН ЭЛЕКТРОННОЙ ПОДПИСЬЮ	инициалы, фамилия
	Сертификат: 00ВВ056В7401СВ38D2В3576АСDС8425108 Владелец: ФЕДЕРАЛЬНАЯ СЛУЖБА ГОСУДАРСТВЕННОЙ РЕГИСТРАЦИИ, КАДАСТРА И КАРТОГРАФИИ Действителен: с 27.06.2023 по 19.09.2024	

Земельный участок

вид объекта недвижимости

Лист № 89 раздела 4.2

Всего листов раздела 4.2: 381

Всего разделов: 7

Всего листов выписки: 1210

06.12.2023г. № КУВИ-001/2023-273313032

Кадастровый номер:

47:01:0000000:4(Единое землепользование)

Сведения о характерных точках границы части (частей) земельного участка

Учетный номер части: 47:01:0000000:4/71

Система координат МСК кадастрового округа

Номер точки	Координаты, м		Описание закрепления на местности	Средняя квадратичная погрешность определения координат характерных точек границ земельного участка, м
	X	Y		
1	2	3	4	5
1	519408.91	1298934.96	-	0.5
2	519379.08	1298967.32	-	0.5
3	519318.57	1299033.28	-	-
4	519303.17	1299094.39	-	-
5	519306.29	1299091.04	-	0.5
6	519388.46	1299001.48	-	0.5
7	519390.63	1298992.91	-	0.5
1	519408.91	1298934.96	-	0.5
1	519610.76	1305037.76	-	0.5
2	519606.41	1305038.47	-	-
3	519604.87	1305043.5	-	-
4	519604.83	1305043.64	-	-
5	519600.45	1305057.97	-	-
6	519602.31	1305054.33	-	0.5
1	519610.76	1305037.76	-	0.5



ДОКУМЕНТ ПОДПИСАН
ЭЛЕКТРОННОЙ ПОДПИСЬЮ

Сертификат: 00ВВ056В7401СВ38D2В3576АСDС8425108

Владелец: ФЕДЕРАЛЬНАЯ СЛУЖБА ГОСУДАРСТВЕННОЙ

РЕГИСТРАЦИИ, КАДАСТРА И КАРТОГРАФИИ

Действителен: с 27.06.2023 по 19.09.2024

полное наименование должности

инициалы, фамилия

Земельный участок			
вид объекта недвижимости			
Лист № 90 раздела 4.2	Всего листов раздела 4.2: 381	Всего разделов: 7	Всего листов выписки: 1210

06.12.2023г. № КУВИ-001/2023-273313032

Кадастровый номер: 47:01:0000000:4(Единое землепользование)

Сведения о характерных точках границы части (частей) земельного участка				
Учетный номер части: 47:01:0000000:4/72				
Система координат МСК кадастрового округа				
Номер точки	Координаты, м		Описание закрепления на местности	Средняя квадратичная погрешность определения координат характерных точек границ земельного участка, м
	X	Y		
1	2	3	4	5
1	520302.02	1302747.63	-	-
2	520301.04	1302740.88	-	-
3	520241.94	1302753.78	-	-
4	520241.44	1302769.86	-	-
5	520240.79	1302790.83	-	-
6	520240.62	1302796.31	-	-
7	520236.61	1302834.11	-	-
8	520234.01	1302844.29	-	-
9	520297.26	1302831.11	-	-
10	520300.44	1302801.17	-	-
11	520300.68	1302793	-	-
12	520300.88	1302786.17	-	-
1	520302.02	1302747.63	-	-



ДОКУМЕНТ ПОДПИСАН
ЭЛЕКТРОННОЙ ПОДПИСЬЮ

Сертификат: 00ВВ056В7401СВ38D2В3576АСDС8425108

Владелец: ФЕДЕРАЛЬНАЯ СЛУЖБА ГОСУДАРСТВЕННОЙ

РЕГИСТРАЦИИ, КАДАСТРА И КАРТОГРАФИИ

Действителен: с 27.06.2023 по 19.09.2024

полное наименование должности

инициалы, фамилия

Земельный участок			
вид объекта недвижимости			
Лист № 91 раздела 4.2	Всего листов раздела 4.2: 381	Всего разделов: 7	Всего листов выписки: 1210

06.12.2023г. № КУВИ-001/2023-273313032

Кадастровый номер: 47:01:0000000:4(Единое землепользование)

Сведения о характерных точках границы части (частей) земельного участка			
Учетный номер части: 47:01:0000000:4/73			
Система координат МСК кадастрового округа			

Номер точки	Координаты, м		Описание закрепления на местности	Средняя квадратичная погрешность определения координат характерных точек границ земельного участка, м
	X	Y		
1	2	3	4	5
1	520300.76	1302790.19	-	-
2	520239.88	1302803.27	-	-
3	520236.61	1302834.11	-	-
4	520232.4	1302850.57	-	-
5	520222.69	1302888.5	-	-
6	520288.23	1302874.39	-	-
7	520293.76	1302852.79	-	-
8	520295.81	1302844.77	-	-
9	520300.44	1302801.17	-	-
10	520300.68	1302793	-	-
1	520300.76	1302790.19	-	-



ДОКУМЕНТ ПОДПИСАН
ЭЛЕКТРОННОЙ ПОДПИСЬЮ

Сертификат: 00ВВ056В7401СВ38D2В3576АСDС8425108

Владелец: ФЕДЕРАЛЬНАЯ СЛУЖБА ГОСУДАРСТВЕННОЙ

РЕГИСТРАЦИИ, КАДАСТРА И КАРТОГРАФИИ

Действителен: с 27.06.2023 по 19.09.2024

полное наименование должности

инициалы, фамилия


Земельный участок				
вид объекта недвижимости				
Лист № 92 раздела 4.2		Всего листов раздела 4.2: 381		Всего разделов: 7
06.12.2023г. № КУВИ-001/2023-273313032				
Кадастровый номер:			47:01:0000000:4(Единое землепользование)	
Сведения о характерных точках границы части (частей) земельного участка				
Учетный номер части: 47:01:0000000:4/74				
Система координат МСК кадастрового округа				
Номер точки	Координаты, м		Описание закрепления на местности	Средняя квадратичная погрешность определения координат характерных точек границ земельного участка, м
	X	Y		
1	2	3	4	5
1	476862.41	1335603.26	Закрепление отсутствует	0.5
2	476854.21	1335594.5	Закрепление отсутствует	0.5
3	476869.79	1335579.93	Закрепление отсутствует	0.5
4	476877.98	1335588.69	Закрепление отсутствует	0.5
1	476862.41	1335603.26	Закрепление отсутствует	0.5

полное наименование должности	 ДОКУМЕНТ ПОДПИСАН ЭЛЕКТРОННОЙ ПОДПИСЬЮ	инициалы, фамилия
	Сертификат: 00BV056B7401CB38D2B3576ACDC8425108 Владелец: ФЕДЕРАЛЬНАЯ СЛУЖБА ГОСУДАРСТВЕННОЙ РЕГИСТРАЦИИ, КАДАСТРА И КАРТОГРАФИИ Действителен: с 27.06.2023 по 19.09.2024	


Земельный участок				
вид объекта недвижимости				
Лист № 93 раздела 4.2		Всего листов раздела 4.2: 381		Всего разделов: 7
Всего листов выписки: 1210				
06.12.2023г. № КУВИ-001/2023-273313032				
Кадастровый номер:			47:01:0000000:4(Единое землепользование)	
Сведения о характерных точках границы части (частей) земельного участка				
Учетный номер части: 47:01:0000000:4/75				
Система координат МСК кадастрового округа				
Номер точки	Координаты, м		Описание закрепления на местности	Средняя квадратичная погрешность определения координат характерных точек границ земельного участка, м
	X	Y		
1	2	3	4	5
1	533155.1	1278585.72	Закрепление отсутствует	0.5
2	533145.28	1278583.82	Закрепление отсутствует	0.5
3	533147.84	1278570.57	Закрепление отсутствует	0.5
4	533157.66	1278572.46	Закрепление отсутствует	0.5
1	533155.1	1278585.72	Закрепление отсутствует	0.5

полное наименование должности	 <p>ДОКУМЕНТ ПОДПИСАН ЭЛЕКТРОННОЙ ПОДПИСЬЮ</p> <p>Сертификат: 00BV056B7401CB38D2B3576ACDC8425108</p> <p>Владелец: ФЕДЕРАЛЬНАЯ СЛУЖБА ГОСУДАРСТВЕННОЙ РЕГИСТРАЦИИ, КАДАСТРА И КАРТОГРАФИИ</p> <p>Действителен: с 27.06.2023 по 19.09.2024</p>	инициалы, фамилия

Земельный участок				
вид объекта недвижимости				
Лист № 94 раздела 4.2		Всего листов раздела 4.2: 381		Всего разделов: 7
06.12.2023г. № КУВИ-001/2023-273313032				
Кадастровый номер:			47:01:0000000:4(Единое землепользование)	
Сведения о характерных точках границы части (частей) земельного участка				
Учетный номер части: 47:01:0000000:4/76				
Система координат МСК кадастрового округа				
Номер точки	Координаты, м		Описание закрепления на местности	Средняя квадратичная погрешность определения координат характерных точек границ земельного участка, м
	X	Y		
1	2	3	4	5
1	529405.41	1284110.64	Закрепление отсутствует	0.5
2	529398.26	1284107.05	Закрепление отсутствует	0.5
3	529405.84	1284091.97	Закрепление отсутствует	0.5
4	529412.98	1284095.56	Закрепление отсутствует	0.5
1	529405.41	1284110.64	Закрепление отсутствует	0.5

полное наименование должности		ДОКУМЕНТ ПОДПИСАН	инициалы, фамилия
	ЭЛЕКТРОННОЙ ПОДПИСЬЮ Сертификат: 00BV056B7401CB38D2B3576ACDC8425108 Владелец: ФЕДЕРАЛЬНАЯ СЛУЖБА ГОСУДАРСТВЕННОЙ РЕГИСТРАЦИИ, КАДАСТРА И КАРТОГРАФИИ Действителен: с 27.06.2023 по 19.09.2024		

Земельный участок				
вид объекта недвижимости				
Лист № 95 раздела 4.2		Всего листов раздела 4.2: 381		Всего разделов: 7
06.12.2023г. № КУВИ-001/2023-273313032				
Кадастровый номер:			47:01:0000000:4(Единое землепользование)	
Сведения о характерных точках границы части (частей) земельного участка				
Учетный номер части: 47:01:0000000:4/77				
Система координат МСК кадастрового округа				
Номер точки	Координаты, м		Описание закрепления на местности	Средняя квадратичная погрешность определения координат характерных точек границ земельного участка, м
	X	Y		
1	2	3	4	5
1	513421.79	1305329.34	Закрепление отсутствует	0.5
2	513431.47	1305336.43	Закрепление отсутствует	0.5
3	513418.88	1305353.65	Закрепление отсутствует	0.5
4	513409.19	1305346.56	Закрепление отсутствует	0.5
1	513421.79	1305329.34	Закрепление отсутствует	0.5

полное наименование должности	 ДОКУМЕНТ ПОДПИСАН ЭЛЕКТРОННОЙ ПОДПИСЬЮ	инициалы, фамилия
	Сертификат: 00ВВ056В7401СВ38D2В3576АСDС8425108 Владелец: ФЕДЕРАЛЬНАЯ СЛУЖБА ГОСУДАРСТВЕННОЙ РЕГИСТРАЦИИ, КАДАСТРА И КАРТОГРАФИИ Действителен: с 27.06.2023 по 19.09.2024	

Земельный участок			
вид объекта недвижимости			

Лист № 96 раздела 4.2	Всего листов раздела 4.2: 381	Всего разделов: 7	Всего листов выписки: 1210
-----------------------	-------------------------------	-------------------	----------------------------

06.12.2023г. № КУВИ-001/2023-273313032

Кадастровый номер:	47:01:0000000:4(Единое землепользование)
--------------------	--

Сведения о характерных точках границы части (частей) земельного участка

Учетный номер части: 47:01:0000000:4/78

Система координат МСК кадастрового округа

Номер точки	Координаты, м		Описание закрепления на местности	Средняя квадратичная погрешность определения координат характерных точек границ земельного участка, м
	X	Y		
1	2	3	4	5
1	519966.56	1297749.9	-	0.1
2	519965.78	1297750	-	0.1
3	519953.56	1297751.5	-	0.1
4	519945.2	1297752.2	-	0.1
5	519934.1	1297753	-	0.1
6	519933.3	1297753.06	-	0.1
7	519941.5	1297773.02	-	0.1
8	519952.26	1297801.44	-	-
9	519952.29	1297801.44	-	-
10	519963.39	1297800.9	-	-
11	519963.81	1297800.84	-	-
12	519972.99	1297799.67	-	-
13	519974.72	1297799.46	-	-
14	519992.49	1297815.89	-	-
1	519966.56	1297749.9	-	0.1
1	519562.68	1298302.12	-	-
2	519494.12	1298376.53	-	-
3	519348.22	1298534.96	-	-
4	519369.51	1298515.85	-	0.1
5	519548.63	1298320.47	-	0.1
1	519562.68	1298302.12	-	-
1	518330.95	1299640.31	-	-
2	518323.37	1299648.72	-	-
3	518292.02	1299683.72	-	-



ДОКУМЕНТ ПОДПИСАН
ЭЛЕКТРОННОЙ ПОДПИСЬЮ

Сертификат: 00ВВ056В7401СВ38D2В3576АСDC8425108

Владелец: ФЕДЕРАЛЬНАЯ СЛУЖБА ГОСУДАРСТВЕННОЙ

РЕГИСТРАЦИИ, КАДАСТРА И КАРТОГРАФИИ

Действителен: с 27.06.2023 по 19.09.2024

полное наименование должности

инициалы, фамилия

Земельный участок				
вид объекта недвижимости				
Лист № 97 раздела 4.2		Всего листов раздела 4.2: 381		Всего разделов: 7
06.12.2023г. № КУВИ-001/2023-273313032				
Кадастровый номер:			47:01:0000000:4(Единое землепользование)	
1	2	3	4	5
4	518309.35	1299754.23	-	-
5	518316.36	1299746.42	-	-
6	518326.32	1299735.31	-	-
7	518311.27	1299674.07	-	0.1
8	518327.2	1299650.37	-	0.1
1	518330.95	1299640.31	-	-

полное наименование должности	 ДОКУМЕНТ ПОДПИСАН ЭЛЕКТРОННОЙ ПОДПИСЬЮ	инициалы, фамилия
	Сертификат: 00ВВ056В7401СВ38D2В3576АСDC8425108 Владелец: ФЕДЕРАЛЬНАЯ СЛУЖБА ГОСУДАРСТВЕННОЙ РЕГИСТРАЦИИ, КАДАСТРА И КАРТОГРАФИИ Действителен: с 27.06.2023 по 19.09.2024	

Земельный участок			
вид объекта недвижимости			

Лист № 98 раздела 4.2	Всего листов раздела 4.2: 381	Всего разделов: 7	Всего листов выписки: 1210
-----------------------	-------------------------------	-------------------	----------------------------

06.12.2023г. № КУВИ-001/2023-273313032

Кадастровый номер: 47:01:0000000:4(Единое землепользование)

Сведения о характерных точках границы части (частей) земельного участка

Учетный номер части: 47:01:0000000:4/79

Система координат МСК кадастрового округа

Номер точки	Координаты, м		Описание закрепления на местности	Средняя квадратичная погрешность определения координат характерных точек границ земельного участка, м
	X	Y		
1	2	3	4	5
1	515764.59	1294553.8	-	-
2	515745.08	1294573.41	-	0.1
3	515742.02	1294577.4	-	-
4	515762.61	1294585.56	-	-
5	515785.84	1294562.21	-	-
6	515785.7	1294562.16	-	-
7	515765.09	1294554	-	-
1	515764.59	1294553.8	-	-



ДОКУМЕНТ ПОДПИСАН
ЭЛЕКТРОННОЙ ПОДПИСЬЮ

Сертификат: 00ВВ056В7401СВ38D2В3576АСDС8425108

Владелец: ФЕДЕРАЛЬНАЯ СЛУЖБА ГОСУДАРСТВЕННОЙ

РЕГИСТРАЦИИ, КАДАСТРА И КАРТОГРАФИИ

Действителен: с 27.06.2023 по 19.09.2024

полное наименование должности

инициалы, фамилия

Земельный участок				
вид объекта недвижимости				
Лист № 99 раздела 4.2		Всего листов раздела 4.2: 381		Всего разделов: 7
06.12.2023г. № КУВИ-001/2023-273313032				
Кадастровый номер:		47:01:0000000:4(Единое землепользование)		
Сведения о характерных точках границы части (частей) земельного участка				
Учетный номер части: 47:01:0000000:4/80				
Система координат МСК кадастрового округа				
Номер точки	Координаты, м		Описание закрепления на местности	Средняя квадратичная погрешность определения координат характерных точек границ земельного участка, м
	X	Y		
1	2	3	4	5
1	507093.27	1291625.06	-	-
2	507091.22	1291624.49	-	-
3	507048.31	1291659.22	-	-
4	507069.39	1291665	-	-
1	507093.27	1291625.06	-	-

полное наименование должности		ДОКУМЕНТ ПОДПИСАН	инициалы, фамилия
		ЭЛЕКТРОННОЙ ПОДПИСЬЮ	
	Сертификат: 00ВВ056В7401СВ38D2В3576АСDС8425108		
	Владелец: ФЕДЕРАЛЬНАЯ СЛУЖБА ГОСУДАРСТВЕННОЙ		
	РЕГИСТРАЦИИ, КАДАСТРА И КАРТОГРАФИИ		
	Действителен: с 27.06.2023 по 19.09.2024		

Земельный участок				
вид объекта недвижимости				
Лист № 100 раздела 4.2	Всего листов раздела 4.2: 381		Всего разделов: 7	Всего листов выписки: 1210
06.12.2023г. № КУВИ-001/2023-273313032				
Кадастровый номер:		47:01:0000000:4(Единое землепользование)		
Сведения о характерных точках границы части (частей) земельного участка				
Учетный номер части: 47:01:0000000:4/81				
Система координат МСК кадастрового округа				
Номер точки	Координаты, м		Описание закрепления на местности	Средняя квадратичная погрешность определения координат характерных точек границ земельного участка, м
	X	Y		
1	2	3	4	5
1	507093.27	1291625.06	-	-
2	507091.22	1291624.49	-	-
3	507048.31	1291659.22	-	-
4	507069.39	1291665	-	-
1	507093.27	1291625.06	-	-

полное наименование должности	 ДОКУМЕНТ ПОДПИСАН ЭЛЕКТРОННОЙ ПОДПИСЬЮ	инициалы, фамилия
	Сертификат: 00ВВ056В7401СВ38D2В3576АСDС8425108 Владелец: ФЕДЕРАЛЬНАЯ СЛУЖБА ГОСУДАРСТВЕННОЙ РЕГИСТРАЦИИ, КАДАСТРА И КАРТОГРАФИИ Действителен: с 27.06.2023 по 19.09.2024	

Земельный участок			
вид объекта недвижимости			
Лист № 101 раздела 4.2	Всего листов раздела 4.2: 381	Всего разделов: 7	Всего листов выписки: 1210

06.12.2023г. № КУВИ-001/2023-273313032

Кадастровый номер: 47:01:0000000:4(Единое землепользование)

Сведения о характерных точках границы части (частей) земельного участка			
Учетный номер части: 47:01:0000000:4/82			
Система координат МСК кадастрового округа			

Номер точки	Координаты, м		Описание закрепления на местности	Средняя квадратичная погрешность определения координат характерных точек границ земельного участка, м
	X	Y		
1	2	3	4	5
1	531792.41	1304514.23	-	-
2	531782.64	1304503.83	-	-
3	531761.94	1304523.26	-	-
4	531772.21	1304534.41	-	-
5	531785.76	1304549.14	-	-
6	531798.7	1304563.2	-	-
7	531801.94	1304561.32	-	0.1
8	531824.16	1304548.03	-	-
9	531806.11	1304528.81	-	-
1	531792.41	1304514.23	-	-



ДОКУМЕНТ ПОДПИСАН
ЭЛЕКТРОННОЙ ПОДПИСЬЮ

Сертификат: 00ВВ056В7401СВ38D2В3576АСDС8425108

Владелец: ФЕДЕРАЛЬНАЯ СЛУЖБА ГОСУДАРСТВЕННОЙ

РЕГИСТРАЦИИ, КАДАСТРА И КАРТОГРАФИИ

Действителен: с 27.06.2023 по 19.09.2024

полное наименование должности

инициалы, фамилия

Земельный участок			
вид объекта недвижимости			

Лист № 102 раздела 4.2	Всего листов раздела 4.2: 381	Всего разделов: 7	Всего листов выписки: 1210
------------------------	-------------------------------	-------------------	----------------------------

06.12.2023г. № КУВИ-001/2023-273313032

Кадастровый номер: 47:01:0000000:4(Единое землепользование)

Сведения о характерных точках границы части (частей) земельного участка

Учетный номер части: 47:01:0000000:4/83

Система координат МСК кадастрового округа

Номер точки	Координаты, м		Описание закрепления на местности	Средняя квадратичная погрешность определения координат характерных точек границ земельного участка, м
	X	Y		
1	2	3	4	5
1	480765.48	1308057.38	-	0.1
2	480761.12	1308056.97	-	-
3	480745.59	1308091.47	-	-
4	480762.04	1308093.21	-	0.1
5	480851.66	1308101.9	-	-
6	480861.48	1308080.51	-	-
7	480867.58	1308067.22	-	-
1	480765.48	1308057.38	-	0.1



ДОКУМЕНТ ПОДПИСАН
ЭЛЕКТРОННОЙ ПОДПИСЬЮ

Сертификат: 00BV056B7401CB38D2B3576ACDC8425108

Владелец: ФЕДЕРАЛЬНАЯ СЛУЖБА ГОСУДАРСТВЕННОЙ

РЕГИСТРАЦИИ, КАДАСТРА И КАРТОГРАФИИ

Действителен: с 27.06.2023 по 19.09.2024

полное наименование должности

инициалы, фамилия

Земельный участок				
вид объекта недвижимости				
Лист № 103 раздела 4.2		Всего листов раздела 4.2: 381		Всего разделов: 7
06.12.2023г. № КУВИ-001/2023-273313032				
Кадастровый номер:			47:01:0000000:4(Единое землепользование)	
Сведения о характерных точках границы части (частей) земельного участка				
Учетный номер части: 47:01:0000000:4/84				
Система координат МСК кадастрового округа				
Номер точки	Координаты, м		Описание закрепления на местности	Средняя квадратичная погрешность определения координат характерных точек границ земельного участка, м
	X	Y		
1	2	3	4	5
1	525927.87	1290998.3	-	0.2
2	525917.28	1291010.29	-	0.2
3	525905.29	1290999.69	-	0.2
4	525915.88	1290987.7	-	0.2
1	525927.87	1290998.3	-	0.2

полное наименование должности	 ДОКУМЕНТ ПОДПИСАН ЭЛЕКТРОННОЙ ПОДПИСЬЮ	инициалы, фамилия
	Сертификат: 00BV056B7401CB38D2B3576ACDC8425108 Владелец: ФЕДЕРАЛЬНАЯ СЛУЖБА ГОСУДАРСТВЕННОЙ РЕГИСТРАЦИИ, КАДАСТРА И КАРТОГРАФИИ Действителен: с 27.06.2023 по 19.09.2024	

Земельный участок			
вид объекта недвижимости			

Лист № 104 раздела 4.2	Всего листов раздела 4.2: 381	Всего разделов: 7	Всего листов выписки: 1210
------------------------	-------------------------------	-------------------	----------------------------

06.12.2023г. № КУВИ-001/2023-273313032

Кадастровый номер: 47:01:0000000:4(Единое землепользование)

Сведения о характерных точках границы части (частей) земельного участка

Учетный номер части: 47:01:0000000:4/85

Система координат МСК кадастрового округа

Номер точки	Координаты, м		Описание закрепления на местности	Средняя квадратичная погрешность определения координат характерных точек границ земельного участка, м
	X	Y		
1	2	3	4	5
1	518563.04	1299471.44	-	-
2	518496.14	1299539.37	-	-
3	518500.07	1299542.86	-	-
4	518563.95	1299473.48	-	-
1	518563.04	1299471.44	-	-
1	518456.78	1299582.04	-	-
2	518392.29	1299655.75	-	-
3	518394	1299659.92	-	-
4	518460.92	1299585.71	-	-
1	518456.78	1299582.04	-	-
1	518441.86	1299535.33	-	-
2	518441.48	1299535.74	-	-
3	518425	1299553.87	-	-
4	518416.03	1299545.91	-	-
5	518369.27	1299597.79	-	-
6	518376.38	1299611.58	-	-
1	518441.86	1299535.33	-	-
1	519334.39	1300061.17	-	-
2	519316.82	1300063.97	-	-
3	519328.13	1300162.55	-	-
4	519345.84	1300160.51	-	-
1	519334.39	1300061.17	-	-
1	519394.07	1300211.1	-	-
2	519374.83	1300213.33	-	-



ДОКУМЕНТ ПОДПИСАН
ЭЛЕКТРОННОЙ ПОДПИСЬЮ

Сертификат: 00ВВ056В7401СВ38Д2В3576АСДС8425108

Владелец: ФЕДЕРАЛЬНАЯ СЛУЖБА ГОСУДАРСТВЕННОЙ

РЕГИСТРАЦИИ, КАДАСТРА И КАРТОГРАФИИ

Действителен: с 27.06.2023 по 19.09.2024

полное наименование должности

инициалы, фамилия

Земельный участок

вид объекта недвижимости

Лист № 105 раздела 4.2

Всего листов раздела 4.2: 381

Всего разделов: 7

Всего листов выписки: 1210

06.12.2023г. № КУВИ-001/2023-273313032

Кадастровый номер:

47:01:0000000:4(Единое землепользование)

1	2	3	4	5
3	519386.35	1300312.66	-	-
4	519405.46	1300310.44	-	-
5	519401.24	1300273.59	-	-
1	519394.07	1300211.1	-	-
1	519387.22	1300151.31	-	-
2	519375.83	1300051.98	-	-
3	519355.4	1300054.32	-	-
4	519366.87	1300153.66	-	-
1	519387.22	1300151.31	-	-
1	519355.88	1300219.23	-	-
2	519337.61	1300221.34	-	-
3	519313.07	1300225.9	-	-
4	519307.31	1300242.06	-	-
5	519291.97	1300286.21	-	-
6	519297.88	1300338.36	-	-
7	519329.46	1300324.8	-	-
8	519352.5	1300320.28	-	-
9	519367.35	1300318.57	-	-
1	519355.88	1300219.23	-	-



ДОКУМЕНТ ПОДПИСАН
ЭЛЕКТРОННОЙ ПОДПИСЬЮ

Сертификат: 00ВВ056В7401СВ38D2В3576АСDС8425108

Владелец: ФЕДЕРАЛЬНАЯ СЛУЖБА ГОСУДАРСТВЕННОЙ

РЕГИСТРАЦИИ, КАДАСТРА И КАРТОГРАФИИ

Действителен: с 27.06.2023 по 19.09.2024

полное наименование должности

инициалы, фамилия

Земельный участок			
вид объекта недвижимости			

Лист № 106 раздела 4.2	Всего листов раздела 4.2: 381	Всего разделов: 7	Всего листов выписки: 1210
------------------------	-------------------------------	-------------------	----------------------------

06.12.2023г. № КУВИ-001/2023-273313032

Кадастровый номер: 47:01:0000000:4(Единое землепользование)

Сведения о характерных точках границы части (частей) земельного участка

Учетный номер части: 47:01:0000000:4/86

Система координат МСК кадастрового округа

Номер точки	Координаты, м		Описание закрепления на местности	Средняя квадратичная погрешность определения координат характерных точек границ земельного участка, м
	X	Y		
1	2	3	4	5
1	486535.32	1328547.42	-	0.1
2	486518.73	1328501.26	-	-
3	486513.09	1328503.32	-	-
4	486529.72	1328549.58	-	0.1
5	486531.6	1328554.81	-	-
6	486537.23	1328552.73	-	-
1	486535.32	1328547.42	-	0.1



ДОКУМЕНТ ПОДПИСАН
ЭЛЕКТРОННОЙ ПОДПИСЬЮ

Сертификат: 00ВВ056В7401СВ38D2В3576АСDС8425108

Владелец: ФЕДЕРАЛЬНАЯ СЛУЖБА ГОСУДАРСТВЕННОЙ

РЕГИСТРАЦИИ, КАДАСТРА И КАРТОГРАФИИ

Действителен: с 27.06.2023 по 19.09.2024

полное наименование должности

инициалы, фамилия

Земельный участок				
вид объекта недвижимости				
Лист № 107 раздела 4.2		Всего листов раздела 4.2: 381		Всего разделов: 7
06.12.2023г. № КУВИ-001/2023-273313032				
Кадастровый номер:			47:01:0000000:4(Единое землепользование)	
Сведения о характерных точках границы части (частей) земельного участка				
Учетный номер части: 47:01:0000000:4/87				
Система координат МСК кадастрового округа				
Номер точки	Координаты, м		Описание закрепления на местности	Средняя квадратичная погрешность определения координат характерных точек границ земельного участка, м
	X	Y		
1	2	3	4	5
1	482761.76	1293191.39	-	-
2	482714.02	1293235.37	-	-
3	482744.74	1293270.7	-	-
4	482746.59	1293273.35	-	-
5	482796.64	1293227.25	-	-
1	482761.76	1293191.39	-	-

полное наименование должности		ДОКУМЕНТ ПОДПИСАН ЭЛЕКТРОННОЙ ПОДПИСЬЮ	инициалы, фамилия
	Сертификат: 00ВВ056В7401СВ38D2В3576АСDС8425108	Владелец: ФЕДЕРАЛЬНАЯ СЛУЖБА ГОСУДАРСТВЕННОЙ РЕГИСТРАЦИИ, КАДАСТРА И КАРТОГРАФИИ Действителен: с 27.06.2023 по 19.09.2024	

Земельный участок			
вид объекта недвижимости			

Лист № 108 раздела 4.2	Всего листов раздела 4.2: 381	Всего разделов: 7	Всего листов выписки: 1210
------------------------	-------------------------------	-------------------	----------------------------

06.12.2023г. № КУВИ-001/2023-273313032

Кадастровый номер:	47:01:0000000:4(Единое землепользование)
--------------------	--

Сведения о характерных точках границы части (частей) земельного участка

Учетный номер части: 47:01:0000000:4/88

Система координат МСК кадастрового округа

Номер точки	Координаты, м		Описание закрепления на местности	Средняя квадратичная погрешность определения координат характерных точек границ земельного участка, м
	X	Y		
1	2	3	4	5
1	483390.26	1288020.99	-	-
2	483370.53	1288046.46	-	-
3	483305.49	1288173.03	-	-
4	483206.65	1288412.16	-	-
5	483150.08	1288548.87	-	-
6	483106.46	1288654.27	-	-
7	483015.62	1288873.8	-	-
8	482909.24	1289130.89	-	-
9	482669.38	1289710.57	-	-
10	482805.82	1289577.14	-	-
11	482893.69	1289364.74	-	-
12	483000.66	1289105.94	-	-
13	483056.73	1288970.54	-	-
14	483084.89	1288902.55	-	-
15	483084.93	1288902.45	-	-
16	483061.82	1288892.9	-	-
17	483152.66	1288673.39	-	-
18	483252.85	1288431.28	-	-
19	483351.69	1288192.15	-	-
20	483402.06	1288091.57	-	-
1	483390.26	1288020.99	-	-
1	482338.9	1290520.53	-	-
2	482293.29	1290635.53	-	-
3	482320.26	1290590.92	-	2.5



ДОКУМЕНТ ПОДПИСАН
ЭЛЕКТРОННОЙ ПОДПИСЬЮ

Сертификат: 00ВВ056В7401СВ38D2В3576АСDС8425108

Владелец: ФЕДЕРАЛЬНАЯ СЛУЖБА ГОСУДАРСТВЕННОЙ

РЕГИСТРАЦИИ, КАДАСТРА И КАРТОГРАФИИ

Действителен: с 27.06.2023 по 19.09.2024

полное наименование должности

инициалы, фамилия

Земельный участок

вид объекта недвижимости

Лист № 109 раздела 4.2

Всего листов раздела 4.2: 381

Всего разделов: 7

Всего листов выписки: 1210

06.12.2023г. № КУВИ-001/2023-273313032

Кадастровый номер:

47:01:0000000:4(Единое землепользование)

1	2	3	4	5
1	482338.9	1290520.53	-	-
1	494510.47	1291980.35	-	-
2	494484.47	1291978.08	-	-
3	494328.35	1291997.16	-	-
4	494221.26	1292027.94	-	-
5	494099.15	1292087.61	-	-
6	494055.96	1292098.62	-	-
7	494038.2	1292103.15	-	-
8	494037.68	1292102.16	-	-
9	494028.39	1292084.38	-	-
10	494026.53	1292080.83	-	-
11	494011.71	1292052.46	-	-
12	493850.17	1292119.35	-	-
13	493643.97	1292180.84	-	-
14	493650.12	1292213.76	-	-
15	493650.86	1292217.71	-	-
16	493651.68	1292222.07	-	-
17	493604.21	1292239.16	-	-
18	493542.33	1292261.45	-	-
19	493515.26	1292269.73	-	-
20	493504.81	1292273.46	-	-
21	493459.83	1292286.68	-	-
22	493466.37	1292315.85	-	-
23	493284.43	1292350.28	-	-
24	493235.66	1292359.13	-	-
25	493236.96	1292368.15	-	-
26	493281.33	1292360.59	-	-
27	493487.13	1292322.15	-	-
28	493493.55	1292356.55	-	-



ДОКУМЕНТ ПОДПИСАН
ЭЛЕКТРОННОЙ ПОДПИСЬЮ

Сертификат: 00ВВ056В7401СВ38D2В3576АСDС8425108

Владелец: ФЕДЕРАЛЬНАЯ СЛУЖБА ГОСУДАРСТВЕННОЙ

РЕГИСТРАЦИИ, КАДАСТРА И КАРТОГРАФИИ

Действителен: с 27.06.2023 по 19.09.2024

полное наименование должности

инициалы, фамилия

Земельный участок

вид объекта недвижимости

Лист № 110 раздела 4.2

Всего листов раздела 4.2: 381

Всего разделов: 7

Всего листов выписки: 1210

06.12.2023г. № КУВИ-001/2023-273313032

Кадастровый номер:

47:01:0000000:4(Единое землепользование)

1	2	3	4	5
29	493670.6	1292323.37	-	-
30	494081.48	1292185.97	-	-
31	494071.92	1292167.68	-	-
32	494245.87	1292082.66	-	-
33	494337.25	1292056.5	-	-
34	494430.11	1292045.16	-	-
35	494441.92	1292043.72	-	-
36	494490.37	1292037.8	-	-
37	494722.64	1292058.74	-	-
38	494816.5	1292080.09	-	-
39	494817.45	1292064.5	-	-
40	494844.56	1292071.66	-	-
41	494845.26	1292071.27	-	2.5
42	494846.36	1292072.13	-	-
43	494920.27	1292091.65	-	-
44	495042.78	1292119.85	-	-
45	495086.75	1292131.99	-	-
46	495084.21	1292143.43	-	-
47	495206.99	1292172.48	-	-
48	495399.26	1292216.18	-	-
49	495455.48	1292225.37	-	-
50	495530.08	1292236.42	-	-
51	495602.74	1292247.47	-	-
52	495714.28	1292253.19	-	-
53	495714.3	1292253.19	-	-
54	495803.87	1292257.78	-	-
55	496004.2	1292265.27	-	-
56	496025.44	1292266.08	-	-
57	496066.93	1292258.98	-	2.5



ДОКУМЕНТ ПОДПИСАН
ЭЛЕКТРОННОЙ ПОДПИСЬЮ

Сертификат: 00ВВ056В7401СВ38D2В3576АСDС8425108

Владелец: ФЕДЕРАЛЬНАЯ СЛУЖБА ГОСУДАРСТВЕННОЙ

РЕГИСТРАЦИИ, КАДАСТРА И КАРТОГРАФИИ

Действителен: с 27.06.2023 по 19.09.2024

полное наименование должности

инициалы, фамилия

Земельный участок

вид объекта недвижимости

Лист № 111 раздела 4.2

Всего листов раздела 4.2: 381

Всего разделов: 7

Всего листов выписки: 1210

06.12.2023г. № КУВИ-001/2023-273313032

Кадастровый номер:

47:01:0000000:4(Единое землепользование)

1	2	3	4	5
58	496190.77	1292217.32	-	-
59	496006.43	1292210.31	-	-
60	496007.85	1292175.34	-	-
61	495807.52	1292167.86	-	-
62	495806.3	1292197.83	-	-
63	495682.81	1292192.14	-	-
64	495618.18	1292189.16	-	-
65	495618.83	1292206.44	-	-
66	495574.32	1292200.39	-	-
67	495400.44	1292176.76	-	-
68	495405.35	1292157.02	-	-
69	495220.8	1292114.09	-	-
70	495147.09	1292096.65	-	-
71	495143.66	1292107.55	-	-
72	494988.47	1292080.14	-	-
73	494743.43	1292017.81	-	-
74	494746.13	1292002.58	-	-
75	494734	1291999.82	-	-
76	494643.87	1291991.97	-	-
77	494523.11	1291981.46	-	-
1	494510.47	1291980.35	-	-
1	491503.87	1292211.47	-	-
2	491497.95	1292210.42	-	-
3	491537.99	1292247.99	-	-
4	491683.73	1292273.82	-	-
5	491693.14	1292275.5	-	-
6	491757.56	1292286.93	-	-
7	491792.24	1292293.08	-	-
8	491794.96	1292283.98	-	-



ДОКУМЕНТ ПОДПИСАН
ЭЛЕКТРОННОЙ ПОДПИСЬЮ

Сертификат: 00ВВ056В7401СВ38D2В3576АСDC8425108

Владелец: ФЕДЕРАЛЬНАЯ СЛУЖБА ГОСУДАРСТВЕННОЙ

РЕГИСТРАЦИИ, КАДАСТРА И КАРТОГРАФИИ

Действителен: с 27.06.2023 по 19.09.2024

полное наименование должности

инициалы, фамилия

Земельный участок				
вид объекта недвижимости				
Лист № 112 раздела 4.2		Всего листов раздела 4.2: 381		Всего разделов: 7
06.12.2023г. № КУВИ-001/2023-273313032				
Кадастровый номер:			47:01:0000000:4(Единое землепользование)	
1	2	3	4	5
9	491798.27	1292263.66	-	-
10	491763.82	1292257.55	-	-
11	491699.8	1292246.2	-	-
12	491514.7	1292213.39	-	-
1	491503.87	1292211.47	-	-

полное наименование должности		ДОКУМЕНТ ПОДПИСАН	инициалы, фамилия
		ЭЛЕКТРОННОЙ ПОДПИСЬЮ	
	Сертификат: 00ВВ056В7401СВ38D2В3576АСDС8425108 Владелец: ФЕДЕРАЛЬНАЯ СЛУЖБА ГОСУДАРСТВЕННОЙ РЕГИСТРАЦИИ, КАДАСТРА И КАРТОГРАФИИ Действителен: с 27.06.2023 по 19.09.2024		

Земельный участок			
вид объекта недвижимости			

Лист № 113 раздела 4.2	Всего листов раздела 4.2: 381	Всего разделов: 7	Всего листов выписки: 1210
------------------------	-------------------------------	-------------------	----------------------------

06.12.2023г. № КУВИ-001/2023-273313032

Кадастровый номер: 47:01:0000000:4(Единое землепользование)

Сведения о характерных точках границы части (частей) земельного участка

Учетный номер части: 47:01:0000000:4/89

Система координат МСК кадастрового округа

Номер точки	Координаты, м		Описание закрепления на местности	Средняя квадратичная погрешность определения координат характерных точек границ земельного участка, м
	X	Y		
1	2	3	4	5
1	484528.58	1295688.49	-	0.1
2	484517.77	1295690.57	-	0.1
3	484527.7	1295741.98	-	0.1
4	484536.78	1295789.63	-	0.1
5	484545.16	1295833.21	-	0.1
6	484554.55	1295881.47	-	0.1
7	484563.51	1295929.4	-	0.1
8	484572.64	1295976.41	-	0.1
9	484581.57	1296023.3	-	0.1
10	484590.64	1296070.97	-	0.1
11	484595.94	1296098.44	-	-
12	484606.77	1296096.49	-	-
13	484601.45	1296068.9	-	0.1
14	484592.38	1296021.24	-	0.1
15	484583.44	1295974.34	-	0.1
16	484574.32	1295927.34	-	0.1
17	484565.35	1295879.41	-	0.1
18	484555.96	1295831.12	-	0.1
19	484547.59	1295787.57	-	0.1
20	484538.5	1295739.91	-	0.1
1	484528.58	1295688.49	-	0.1
1	484611.98	1296123.49	-	0.1
2	484611.22	1296119.55	-	-
3	484600.4	1296121.58	-	-



ДОКУМЕНТ ПОДПИСАН
ЭЛЕКТРОННОЙ ПОДПИСЬЮ

Сертификат: 00ВВ056В7401СВ38D2В3576АСDС8425108

Владелец: ФЕДЕРАЛЬНАЯ СЛУЖБА ГОСУДАРСТВЕННОЙ

РЕГИСТРАЦИИ, КАДАСТРА И КАРТОГРАФИИ

Действителен: с 27.06.2023 по 19.09.2024

полное наименование должности

инициалы, фамилия

Земельный участок				
вид объекта недвижимости				
Лист № 114 раздела 4.2	Всего листов раздела 4.2: 381		Всего разделов: 7	Всего листов выписки: 1210
06.12.2023г. № КУВИ-001/2023-273313032				
Кадастровый номер:			47:01:0000000:4(Единое землепользование)	
1	2	3	4	5
4	484601.17	1296125.55	-	0.1
5	484612.87	1296187.48	-	0.1
6	484618.53	1296217.22	-	0.1
7	484623.69	1296247.63	-	-
8	484627.89	1296236.82	-	-
9	484631.95	1296230.6	-	-
10	484629.35	1296215.27	-	0.1
11	484623.68	1296185.43	-	0.1
1	484611.98	1296123.49	-	0.1



ДОКУМЕНТ ПОДПИСАН
ЭЛЕКТРОННОЙ ПОДПИСЬЮ

Сертификат: 00ВВ056В7401СВ38D2В3576АСDС8425108

Владелец: ФЕДЕРАЛЬНАЯ СЛУЖБА ГОСУДАРСТВЕННОЙ
РЕГИСТРАЦИИ, КАДАСТРА И КАРТОГРАФИИ
Действителен: с 27.06.2023 по 19.09.2024

полное наименование должности

инициалы, фамилия

Земельный участок				
вид объекта недвижимости				
Лист № 115 раздела 4.2		Всего листов раздела 4.2: 381		Всего разделов: 7
06.12.2023г. № КУВИ-001/2023-273313032				
Кадастровый номер:		47:01:0000000:4(Единое землепользование)		
Сведения о характерных точках границы части (частей) земельного участка				
Учетный номер части: 47:01:0000000:4/90				
Система координат МСК кадастрового округа				
Номер точки	Координаты, м		Описание закрепления на местности	Средняя квадратичная погрешность определения координат характерных точек границ земельного участка, м
	X	Y		
1	2	3	4	5
1	516722.23	1301486.67	-	-
2	516728.8	1301479.51	-	-
3	516706.04	1301502.09	-	0.1
4	516707.1	1301503.15	-	-
1	516722.23	1301486.67	-	-

полное наименование должности	 ДОКУМЕНТ ПОДПИСАН ЭЛЕКТРОННОЙ ПОДПИСЬЮ	инициалы, фамилия
	Сертификат: 00ВВ056В7401СВ38D2В3576АСDС8425108 Владелец: ФЕДЕРАЛЬНАЯ СЛУЖБА ГОСУДАРСТВЕННОЙ РЕГИСТРАЦИИ, КАДАСТРА И КАРТОГРАФИИ Действителен: с 27.06.2023 по 19.09.2024	

Земельный участок				
вид объекта недвижимости				
Лист № 116 раздела 4.2		Всего листов раздела 4.2: 381		Всего разделов: 7
06.12.2023г. № КУВИ-001/2023-273313032				
Кадастровый номер:			47:01:0000000:4(Единое землепользование)	
Сведения о характерных точках границы части (частей) земельного участка				
Учетный номер части: 47:01:0000000:4/91				
Система координат МСК кадастрового округа				
Номер точки	Координаты, м		Описание закрепления на местности	Средняя квадратичная погрешность определения координат характерных точек границ земельного участка, м
	X	Y		
1	2	3	4	5
1	550843.94	1313979.36	-	-
2	550836.66	1314004.3	-	0.1
3	550831.79	1314022.85	-	0.1
4	550834.62	1314039.43	-	-
5	550838.33	1314015.5	-	-
1	550843.94	1313979.36	-	-

полное наименование должности		ДОКУМЕНТ ПОДПИСАН	инициалы, фамилия
	ЭЛЕКТРОННОЙ ПОДПИСЬЮ Сертификат: 00BV056B7401CB38D2B3576ACDC8425108 Владелец: ФЕДЕРАЛЬНАЯ СЛУЖБА ГОСУДАРСТВЕННОЙ РЕГИСТРАЦИИ, КАДАСТРА И КАРТОГРАФИИ Действителен: с 27.06.2023 по 19.09.2024		

Земельный участок			
вид объекта недвижимости			

Лист № 117 раздела 4.2	Всего листов раздела 4.2: 381	Всего разделов: 7	Всего листов выписки: 1210
------------------------	-------------------------------	-------------------	----------------------------

06.12.2023г. № КУВИ-001/2023-273313032

Кадастровый номер:	47:01:0000000:4(Единое землепользование)
--------------------	--

Сведения о характерных точках границы части (частей) земельного участка

Учетный номер части: 47:01:0000000:4/92

Система координат МСК кадастрового округа

Номер точки	Координаты, м		Описание закрепления на местности	Средняя квадратичная погрешность определения координат характерных точек границ земельного участка, м
	X	Y		
1	2	3	4	5
1	522974.14	1294703.32	-	-
2	522964.56	1294699.3	-	0.1
3	522946.58	1294736.75	-	0.1
4	522917.88	1294796.87	-	0.1
5	522890.29	1294836.31	-	0.1
6	522858.44	1294881.88	-	0.1
7	522847.76	1294930.2	-	-
8	522848.76	1294928.06	-	-
9	522871.63	1294889.88	-	-
10	522885.77	1294869.72	-	-
11	522907.09	1294839.31	-	-
12	522927.61	1294801.7	-	-
1	522974.14	1294703.32	-	-
1	523127.82	1295399.16	-	-
2	523108.96	1295393.99	-	-
3	523137.24	1295407.17	-	0.1
4	523186.92	1295415.54	-	0.1
5	523242.39	1295420.79	-	0.1
6	523298.43	1295427.33	-	0.1
7	523361.45	1295434.87	-	0.1
8	523408.29	1295433.8	-	0.1
9	523448.84	1295436.93	-	0.1
10	523494.19	1295441.21	-	0.1
11	523551.76	1295446.17	-	0.1



ДОКУМЕНТ ПОДПИСАН
ЭЛЕКТРОННОЙ ПОДПИСЬЮ

Сертификат: 00ВВ056В7401СВ38D2В3576АСDС8425108

Владелец: ФЕДЕРАЛЬНАЯ СЛУЖБА ГОСУДАРСТВЕННОЙ

РЕГИСТРАЦИИ, КАДАСТРА И КАРТОГРАФИИ

Действителен: с 27.06.2023 по 19.09.2024

полное наименование должности

инициалы, фамилия

Земельный участок

вид объекта недвижимости

Лист № 118 раздела 4.2

Всего листов раздела 4.2: 381

Всего разделов: 7

Всего листов выписки: 1210

06.12.2023г. № КУВИ-001/2023-273313032

Кадастровый номер:

47:01:0000000:4(Единое землепользование)

1	2	3	4	5
12	523603.94	1295450.69	-	0.1
13	523658.52	1295455.25	-	0.1
14	523717.53	1295460.31	-	0.1
15	523828.28	1295464.76	-	0.1
16	523888.14	1295469.41	-	0.1
17	523937.94	1295473.23	-	0.1
18	523987.61	1295477.1	-	0.1
19	523988.43	1295477.32	-	-
20	523989.21	1295470.43	-	-
21	523762.34	1295450.08	-	-
22	523576.12	1295433.44	-	-
23	523374.99	1295413.57	-	-
24	523374.85	1295413.56	-	-
25	523362.46	1295413.84	-	0.1
26	523310.26	1295407.59	-	-
27	523175.48	1295395.15	-	-
28	523173.45	1295406.97	-	-
1	523127.82	1295399.16	-	-
1	524011.16	1295472.15	-	-
2	524010	1295482.33	-	-
3	524005.13	1295481.89	-	-
4	524019.63	1295485.86	-	0.1
5	524108.66	1295493.62	-	0.1
6	524169.14	1295496.18	-	0.1
7	524225.21	1295507.18	-	0.1
8	524256.06	1295513.05	-	0.1
9	524320.16	1295525.27	-	0.1
10	524347.41	1295520.64	-	-
11	524342.43	1295518.49	-	-



ДОКУМЕНТ ПОДПИСАН
ЭЛЕКТРОННОЙ ПОДПИСЬЮ

Сертификат: 00ВВ056В7401СВ38Д2В3576АСДС8425108

Владелец: ФЕДЕРАЛЬНАЯ СЛУЖБА ГОСУДАРСТВЕННОЙ

РЕГИСТРАЦИИ, КАДАСТРА И КАРТОГРАФИИ

Действителен: с 27.06.2023 по 19.09.2024

полное наименование должности

инициалы, фамилия

Земельный участок

вид объекта недвижимости

Лист № 119 раздела 4.2

Всего листов раздела 4.2: 381

Всего разделов: 7

Всего листов выписки: 1210

06.12.2023г. № КУВИ-001/2023-273313032

Кадастровый номер:

47:01:0000000:4(Единое землепользование)

1	2	3	4	5
12	524315.71	1295506.93	-	-
13	524271.94	1295497.03	-	-
14	524213.66	1295487.74	-	-
1	524011.16	1295472.15	-	-
1	524595.84	1295638.63	-	-
2	524578.18	1295627.2	-	-
3	524550.75	1295664.57	-	-
4	524571.75	1295679.36	-	-
5	524576.81	1295689.32	-	-
6	524580.82	1295692.46	-	-
7	524571.17	1295672.23	-	0.1
1	524595.84	1295638.63	-	-
1	525049.98	1296258.67	-	-
2	525049.05	1296259.11	-	-
3	525036.57	1296265.06	-	-
4	525053.68	1296372.08	-	0.1
5	525089.63	1296593.66	-	0.1
6	525125.04	1296810.22	-	0.1
7	525161	1297027.95	-	0.1
8	525196.44	1297249.42	-	0.1
9	525203.16	1297262.34	-	-
10	525218.01	1297262.3	-	-
11	525147.9	1296837.97	-	-
1	525049.98	1296258.67	-	-
1	521135.17	1296371.58	-	-
2	521126.37	1296381.54	-	-
3	521166.01	1296383.02	-	-
4	521170.59	1296382.67	-	-
5	521177.16	1296375.07	-	0.1



ДОКУМЕНТ ПОДПИСАН
ЭЛЕКТРОННОЙ ПОДПИСЬЮ

Сертификат: 00ВВ056В7401СВ38D2В3576АСDС8425108

Владелец: ФЕДЕРАЛЬНАЯ СЛУЖБА ГОСУДАРСТВЕННОЙ

РЕГИСТРАЦИИ, КАДАСТРА И КАРТОГРАФИИ

Действителен: с 27.06.2023 по 19.09.2024

полное наименование должности

инициалы, фамилия

Земельный участок

вид объекта недвижимости

Лист № 120 раздела 4.2

Всего листов раздела 4.2: 381

Всего разделов: 7

Всего листов выписки: 1210

06.12.2023г. № КУВИ-001/2023-273313032

Кадастровый номер:

47:01:0000000:4(Единое землепользование)

1	2	3	4	5
6	521179.89	1296371.62	-	-
7	521169.18	1296372.75	-	-
1	521135.17	1296371.58	-	-
1	520898.41	1296691.99	-	-
2	520894.83	1296693.18	-	-
3	520873.01	1296700.4	-	-
4	520857.57	1296705.52	-	-
5	520839.47	1296708.31	-	-
6	520838.92	1296708.39	-	-
7	520839.49	1296709.17	-	0.1
8	520806.11	1296748.55	-	0.1
9	520794.3	1296761.49	-	-
10	520804.37	1296761.89	-	-
11	520807.06	1296762.01	-	-
12	520816.99	1296762.43	-	-
13	520818.87	1296762.23	-	-
14	520835.35	1296760.44	-	-
15	520837.29	1296760.23	-	-
16	520838.15	1296761.63	-	-
17	520868.81	1296725.98	-	0.1
1	520898.41	1296691.99	-	-
1	519952.87	1297714.59	-	0.1
2	519948.05	1297701.89	-	-
3	519947.36	1297701.94	-	-
4	519936.55	1297702.72	-	-
5	519926.51	1297703.45	-	-
6	519915.27	1297702.96	-	-
7	519914.16	1297702.91	-	-
8	519932.95	1297753.36	-	0.1



ДОКУМЕНТ ПОДПИСАН
ЭЛЕКТРОННОЙ ПОДПИСЬЮ

Сертификат: 00ВВ056В7401СВ38D2В3576АСDC8425108

Владелец: ФЕДЕРАЛЬНАЯ СЛУЖБА ГОСУДАРСТВЕННОЙ

РЕГИСТРАЦИИ, КАДАСТРА И КАРТОГРАФИИ

Действителен: с 27.06.2023 по 19.09.2024

полное наименование должности

инициалы, фамилия

Земельный участок			
вид объекта недвижимости			
Лист № 121 раздела 4.2	Всего листов раздела 4.2: 381	Всего разделов: 7	Всего листов выписки: 1210

06.12.2023г. № КУВИ-001/2023-273313032

Кадастровый номер: 47:01:0000000:4(Единое землепользование)

1	2	3	4	5
9	519934.21	1297753.27	-	0.1
10	519945.31	1297752.42	-	0.1
11	519953.67	1297751.8	-	0.1
12	519966.33	1297750.2	-	0.1
13	519964.52	1297744.1	-	0.1
1	519952.87	1297714.59	-	0.1
1	519562.64	1298302.17	-	-
2	519494.12	1298376.53	-	-
3	519347.43	1298535.82	-	-
4	519349.56	1298533.91	-	0.1
5	519494.22	1298376.81	-	0.1
6	519560.96	1298304.36	-	0.1
1	519562.64	1298302.17	-	-



ДОКУМЕНТ ПОДПИСАН
ЭЛЕКТРОННОЙ ПОДПИСЬЮ

Сертификат: 00ВВ056В7401СВ38D2В3576АСDС8425108

Владелец: ФЕДЕРАЛЬНАЯ СЛУЖБА ГОСУДАРСТВЕННОЙ

РЕГИСТРАЦИИ, КАДАСТРА И КАРТОГРАФИИ

Действителен: с 27.06.2023 по 19.09.2024

полное наименование должности

инициалы, фамилия

Земельный участок			
вид объекта недвижимости			

Лист № 122 раздела 4.2	Всего листов раздела 4.2: 381	Всего разделов: 7	Всего листов выписки: 1210
------------------------	-------------------------------	-------------------	----------------------------

06.12.2023г. № КУВИ-001/2023-273313032

Кадастровый номер:	47:01:0000000:4(Единое землепользование)
--------------------	--

Сведения о характерных точках границы части (частей) земельного участка

Учетный номер части: 47:01:0000000:4/93

Система координат МСК кадастрового округа

Номер точки	Координаты, м		Описание закрепления на местности	Средняя квадратичная погрешность определения координат характерных точек границ земельного участка, м
	X	Y		
1	2	3	4	5
1	526959.75	1288916.83	-	-
2	526941.49	1288936.24	-	0.1
3	526878.86	1288934.12	-	-
4	526870.17	1288954.84	-	-
5	526918.45	1288956.47	-	-
6	526919.82	1288952.76	-	-
7	526930.99	1288956.9	-	-
8	526944.77	1288957.36	-	-
9	526944.83	1288957.2	-	-
10	526954.95	1288929.83	-	-
11	526955.23	1288929.06	-	-
1	526959.75	1288916.83	-	-
1	524789.14	1292248.69	-	-
2	524729.22	1292289.06	-	-
3	524701.76	1292303.66	-	-
4	524720.82	1292296.72	-	0.1
5	524722.83	1292295.74	-	0.1
6	524758.68	1292273.15	-	0.1
7	524759.06	1292272.89	-	0.1
8	524785.1	1292254.86	-	0.1
9	524786.33	1292253.86	-	0.1
10	524789.05	1292249.65	-	0.1
1	524789.14	1292248.69	-	-
1	524534.7	1292414.4	-	-



ДОКУМЕНТ ПОДПИСАН
ЭЛЕКТРОННОЙ ПОДПИСЬЮ

Сертификат: 00ВВ056В7401СВ38D2В3576АСDС8425108

Владелец: ФЕДЕРАЛЬНАЯ СЛУЖБА ГОСУДАРСТВЕННОЙ

РЕГИСТРАЦИИ, КАДАСТРА И КАРТОГРАФИИ

Действителен: с 27.06.2023 по 19.09.2024

полное наименование должности

инициалы, фамилия

Земельный участок

вид объекта недвижимости

Лист № 123 раздела 4.2

Всего листов раздела 4.2: 381

Всего разделов: 7

Всего листов выписки: 1210

06.12.2023г. № КУВИ-001/2023-273313032

Кадастровый номер:

47:01:0000000:4(Единое землепользование)

1	2	3	4	5
2	524536.32	1292413.64	-	-
3	524526.36	1292418.58	-	-
4	524528.11	1292417.65	-	-
5	524530.79	1292416.24	-	-
6	524533.56	1292414.94	-	-
1	524534.7	1292414.4	-	-
1	524524.41	1292386.09	-	-
2	524518.26	1292388.98	-	-
3	524515.49	1292390.28	-	-
4	524509.96	1292392.88	-	-
5	524507.95	1292393.83	-	-
6	524504.26	1292395.57	-	-
7	524504.89	1292396.43	-	0.1
8	524506.27	1292397.95	-	0.1
9	524509.66	1292401.11	-	0.1
10	524509.76	1292402.46	-	0.1
11	524509.79	1292403.55	-	0.1
12	524510.59	1292407.25	-	0.1
13	524512.18	1292409.9	-	0.1
14	524519.96	1292419.33	-	0.1
15	524531.92	1292434.53	-	0.1
16	524533.46	1292436.12	-	0.1
17	524535.11	1292437.24	-	0.1
18	524537.1	1292438.33	-	0.1
19	524540.18	1292440.71	-	0.1
20	524542.52	1292443.6	-	-
21	524544	1292442.9	-	-
22	524556.72	1292436.88	-	-
23	524562.08	1292434.39	-	-



ДОКУМЕНТ ПОДПИСАН
ЭЛЕКТРОННОЙ ПОДПИСЬЮ

Сертификат: 00ВВ056В7401СВ38D2В3576АСDC8425108

Владелец: ФЕДЕРАЛЬНАЯ СЛУЖБА ГОСУДАРСТВЕННОЙ

РЕГИСТРАЦИИ, КАДАСТРА И КАРТОГРАФИИ

Действителен: с 27.06.2023 по 19.09.2024

полное наименование должности

инициалы, фамилия

Земельный участок

вид объекта недвижимости

Лист № 124 раздела 4.2

Всего листов раздела 4.2: 381

Всего разделов: 7

Всего листов выписки: 1210

06.12.2023г. № КУВИ-001/2023-273313032

Кадастровый номер:

47:01:0000000:4(Единое землепользование)

1	2	3	4	5
24	524555.73	1292426.54	-	0.1
25	524553.97	1292424.82	-	0.1
26	524549.27	1292421.21	-	0.1
27	524547.94	1292420.34	-	0.1
28	524547.11	1292419.87	-	0.1
29	524536.39	1292406.25	-	0.1
30	524536.25	1292406.07	-	0.1
31	524530.58	1292399.19	-	0.1
32	524530.48	1292397.87	-	0.1
33	524530.38	1292397.05	-	0.1
34	524529.71	1292394.62	-	0.1
35	524528.13	1292390.82	-	0.1
36	524526.88	1292388.62	-	0.1
37	524525.51	1292387.1	-	0.1
1	524524.41	1292386.09	-	-
1	524319.6	1292534.66	-	-
2	524315.18	1292535.41	-	0.1
3	524262.07	1292544.23	-	0.1
4	524258.62	1292545.45	-	0.1
5	524257.83	1292545.96	-	0.1
6	524230.45	1292564.86	-	-
7	524253.78	1292558.38	-	-
1	524319.6	1292534.66	-	-
1	523995.74	1292592.48	-	0.1
2	523984.39	1292580.24	-	-
3	523981.92	1292580.85	-	-
4	523994.03	1292593.97	-	0.1
5	524009.95	1292620.55	-	-
6	524012.34	1292619.98	-	-



ДОКУМЕНТ ПОДПИСАН
ЭЛЕКТРОННОЙ ПОДПИСЬЮ

Сертификат: 00ВВ056В7401СВ38D2В3576АСDC8425108

Владелец: ФЕДЕРАЛЬНАЯ СЛУЖБА ГОСУДАРСТВЕННОЙ

РЕГИСТРАЦИИ, КАДАСТРА И КАРТОГРАФИИ

Действителен: с 27.06.2023 по 19.09.2024

полное наименование должности

инициалы, фамилия

Земельный участок

вид объекта недвижимости

Лист № 125 раздела 4.2

Всего листов раздела 4.2: 381

Всего разделов: 7

Всего листов выписки: 1210

06.12.2023г. № КУВИ-001/2023-273313032

Кадастровый номер:

47:01:0000000:4(Единое землепользование)

1	2	3	4	5
7	523995.86	1292592.64	-	0.1
1	523995.74	1292592.48	-	0.1
1	524028.73	1292614.8	-	0.1
2	524023.82	1292613.75	-	0.1
3	524018.97	1292615.11	-	0.1
4	524015.32	1292618.55	-	0.1
5	524015.06	1292619.32	-	-
6	524018.79	1292618.42	-	-
7	524033.29	1292618.68	-	-
8	524031.89	1292617.15	-	0.1
1	524028.73	1292614.8	-	0.1
1	523658.33	1292722.13	-	0.1
2	523658.02	1292720.75	-	-
3	523656.35	1292722.41	-	-
4	523656.36	1292722.44	-	0.1
5	523657.24	1292729.24	-	0.1
6	523654.88	1292737.82	-	0.1
7	523649.17	1292747.24	-	0.1
8	523641.04	1292756.19	-	0.1
9	523638.64	1292758.89	-	0.1
10	523638.08	1292759.79	-	0.1
11	523637.94	1292760.22	-	0.1
12	523637.94	1292760.43	-	0.1
13	523638.03	1292761.11	-	0.1
14	523638.09	1292761.37	-	0.1
15	523638.32	1292761.7	-	0.1
16	523642.92	1292766.11	-	0.1
17	523640.61	1292768.79	-	0.1
18	523640.38	1292769.36	-	0.1



ДОКУМЕНТ ПОДПИСАН
ЭЛЕКТРОННОЙ ПОДПИСЬЮ

Сертификат: 00ВВ056В7401СВ38D2В3576АСDС8425108

Владелец: ФЕДЕРАЛЬНАЯ СЛУЖБА ГОСУДАРСТВЕННОЙ

РЕГИСТРАЦИИ, КАДАСТРА И КАРТОГРАФИИ

Действителен: с 27.06.2023 по 19.09.2024

полное наименование должности

инициалы, фамилия

Земельный участок

вид объекта недвижимости

Лист № 126 раздела 4.2

Всего листов раздела 4.2: 381

Всего разделов: 7

Всего листов выписки: 1210

06.12.2023г. № КУВИ-001/2023-273313032

Кадастровый номер:

47:01:0000000:4(Единое землепользование)

1	2	3	4	5
19	523640.44	1292769.91	-	0.1
20	523640.72	1292770.29	-	0.1
21	523641.16	1292770.51	-	0.1
22	523641.64	1292770.49	-	0.1
23	523641.92	1292770.36	-	0.1
24	523642.22	1292770.16	-	0.1
25	523642.44	1292769.97	-	0.1
26	523644.42	1292767.62	-	0.1
27	523667.22	1292790.02	-	0.1
28	523670.63	1292791.97	-	0.1
29	523670.91	1292792.08	-	0.1
30	523671.39	1292792.06	-	0.1
31	523673.25	1292791.53	-	0.1
32	523678.82	1292794.68	-	0.1
33	523679.1	1292794.79	-	0.1
34	523679.59	1292794.77	-	0.1
35	523682.2	1292794.01	-	0.1
36	523682.6	1292793.77	-	0.1
37	523685.44	1292791.1	-	0.1
38	523696.57	1292778.54	-	0.1
39	523699.05	1292777.15	-	0.1
40	523700.4	1292777.03	-	0.1
41	523701.6	1292777.56	-	0.1
42	523703.87	1292780.61	-	-
43	523705.3	1292779.18	-	-
44	523703.05	1292776.17	-	0.1
45	523702.68	1292775.86	-	0.1
46	523700.97	1292775.09	-	0.1
47	523700.53	1292775	-	0.1



ДОКУМЕНТ ПОДПИСАН
ЭЛЕКТРОННОЙ ПОДПИСЬЮ

Сертификат: 00ВВ056В7401СВ38D2В3576АСDС8425108

Владелец: ФЕДЕРАЛЬНАЯ СЛУЖБА ГОСУДАРСТВЕННОЙ

РЕГИСТРАЦИИ, КАДАСТРА И КАРТОГРАФИИ

Действителен: с 27.06.2023 по 19.09.2024

полное наименование должности

инициалы, фамилия

Земельный участок

вид объекта недвижимости

Лист № 127 раздела 4.2

Всего листов раздела 4.2: 381

Всего разделов: 7

Всего листов выписки: 1210

06.12.2023г. № КУВИ-001/2023-273313032

Кадастровый номер:

47:01:0000000:4(Единое землепользование)

1	2	3	4	5
48	523698.65	1292775.18	-	0.1
49	523698.25	1292775.31	-	0.1
50	523695.45	1292776.88	-	0.1
51	523695.18	1292777.09	-	0.1
52	523683.96	1292789.75	-	0.1
53	523681.4	1292792.15	-	0.1
54	523679.43	1292792.73	-	0.1
55	523673.87	1292789.58	-	0.1
56	523673.35	1292789.46	-	0.1
57	523673.11	1292789.5	-	0.1
58	523671.25	1292790.02	-	0.1
59	523668.47	1292788.45	-	0.1
60	523645.48	1292765.86	-	0.1
61	523645.21	1292765.68	-	0.1
62	523645.02	1292765.6	-	0.1
63	523644.81	1292765.16	-	0.1
64	523639.98	1292760.52	-	0.1
65	523640.2	1292760.16	-	0.1
66	523642.53	1292757.54	-	0.1
67	523650.71	1292748.52	-	0.1
68	523656.66	1292738.74	-	0.1
69	523656.76	1292738.48	-	0.1
70	523659.22	1292729.57	-	0.1
71	523659.25	1292729.18	-	0.1
1	523658.33	1292722.13	-	0.1



ДОКУМЕНТ ПОДПИСАН
ЭЛЕКТРОННОЙ ПОДПИСЬЮ

Сертификат: 00ВВ056В7401СВ38D2В3576АСDС8425108

Владелец: ФЕДЕРАЛЬНАЯ СЛУЖБА ГОСУДАРСТВЕННОЙ

РЕГИСТРАЦИИ, КАДАСТРА И КАРТОГРАФИИ

Действителен: с 27.06.2023 по 19.09.2024

полное наименование должности

инициалы, фамилия

Земельный участок			
вид объекта недвижимости			

Лист № 128 раздела 4.2	Всего листов раздела 4.2: 381	Всего разделов: 7	Всего листов выписки: 1210
------------------------	-------------------------------	-------------------	----------------------------

06.12.2023г. № КУВИ-001/2023-273313032

Кадастровый номер: 47:01:0000000:4(Единое землепользование)

Сведения о характерных точках границы части (частей) земельного участка

Учетный номер части: 47:01:0000000:4/94

Система координат МСК кадастрового округа

Номер точки	Координаты, м		Описание закрепления на местности	Средняя квадратичная погрешность определения координат характерных точек границ земельного участка, м
	X	Y		
1	2	3	4	5
1	526831.13	1289057.95	-	-
2	526819.51	1289090.45	-	-
3	526811.2	1289098.53	-	-
4	526807.44	1289104.77	-	-
5	526860.85	1289112.42	-	-
6	526864.29	1289103.12	-	-
7	526878.42	1289064.85	-	-
1	526831.13	1289057.95	-	-



ДОКУМЕНТ ПОДПИСАН
ЭЛЕКТРОННОЙ ПОДПИСЬЮ

Сертификат: 00ВВ056В7401СВ38D2В3576АСDС8425108

Владелец: ФЕДЕРАЛЬНАЯ СЛУЖБА ГОСУДАРСТВЕННОЙ

РЕГИСТРАЦИИ, КАДАСТРА И КАРТОГРАФИИ

Действителен: с 27.06.2023 по 19.09.2024

полное наименование должности

инициалы, фамилия

Земельный участок			
вид объекта недвижимости			
Лист № 129 раздела 4.2	Всего листов раздела 4.2: 381	Всего разделов: 7	Всего листов выписки: 1210

06.12.2023г. № КУВИ-001/2023-273313032

Кадастровый номер: 47:01:0000000:4(Единое землепользование)

Сведения о характерных точках границы части (частей) земельного участка			
Учетный номер части: 47:01:0000000:4/95			
Система координат МСК кадастрового округа			

Номер точки	Координаты, м		Описание закрепления на местности	Средняя квадратичная погрешность определения координат характерных точек границ земельного участка, м
	X	Y		
1	2	3	4	5
1	526971.86	1288884.09	-	-
2	526977.53	1288868.75	-	-
3	526899.2	1288885.68	-	-
4	526898.28	1288887.88	-	-
5	526891.04	1288905.25	-	-
6	526890.69	1288906.04	-	-
7	526885.04	1288919.44	-	-
8	526965.2	1288902.11	-	-
1	526971.86	1288884.09	-	-



ДОКУМЕНТ ПОДПИСАН
ЭЛЕКТРОННОЙ ПОДПИСЬЮ

Сертификат: 00ВВ056В7401СВ38D2В3576АСDC8425108

Владелец: ФЕДЕРАЛЬНАЯ СЛУЖБА ГОСУДАРСТВЕННОЙ

РЕГИСТРАЦИИ, КАДАСТРА И КАРТОГРАФИИ

Действителен: с 27.06.2023 по 19.09.2024

полное наименование должности

инициалы, фамилия

Земельный участок			
вид объекта недвижимости			
Лист № 130 раздела 4.2	Всего листов раздела 4.2: 381	Всего разделов: 7	Всего листов выписки: 1210

06.12.2023г. № КУВИ-001/2023-273313032

Кадастровый номер: 47:01:0000000:4(Единое землепользование)

Сведения о характерных точках границы части (частей) земельного участка			
Учетный номер части: 47:01:0000000:4/96			
Система координат МСК кадастрового округа			

Номер точки	Координаты, м		Описание закрепления на местности	Средняя квадратичная погрешность определения координат характерных точек границ земельного участка, м
	X	Y		
1	2	3	4	5
1	524539.06	1295602.89	-	-
2	524502.43	1295634.66	-	-
3	524523.21	1295645.18	-	-
4	524528.08	1295648.61	-	-
5	524531.89	1295651.3	-	-
6	524543.82	1295659.7	-	-
7	524579.9	1295628.31	-	-
8	524560.07	1295615.47	-	-
9	524548.89	1295608.24	-	-
10	524546.25	1295606.53	-	-
1	524539.06	1295602.89	-	-
1	521557.52	1295953.01	-	-
2	521560.78	1295962.52	-	-
3	521547.9	1295984.71	-	-
4	521539.81	1295997.7	-	-
5	522055.34	1296036.98	-	0.1
6	522067.55	1296058.96	-	-
7	522091.41	1296044.43	-	-
8	522104.56	1296036.43	-	-
9	522080.55	1295993.84	-	0.1
1	521557.52	1295953.01	-	-



ДОКУМЕНТ ПОДПИСАН
ЭЛЕКТРОННОЙ ПОДПИСЬЮ

Сертификат: 00ВВ056В7401СВ38D2В3576АСDC8425108

Владелец: ФЕДЕРАЛЬНАЯ СЛУЖБА ГОСУДАРСТВЕННОЙ

РЕГИСТРАЦИИ, КАДАСТРА И КАРТОГРАФИИ

Действителен: с 27.06.2023 по 19.09.2024

полное наименование должности

инициалы, фамилия

Земельный участок			
вид объекта недвижимости			
Лист № 131 раздела 4.2	Всего листов раздела 4.2: 381	Всего разделов: 7	Всего листов выписки: 1210

06.12.2023г. № КУВИ-001/2023-273313032

Кадастровый номер: 47:01:0000000:4(Единое землепользование)

Сведения о характерных точках границы части (частей) земельного участка			
Учетный номер части: 47:01:0000000:4/97			
Система координат МСК кадастрового округа			

Номер точки	Координаты, м		Описание закрепления на местности	Средняя квадратичная погрешность определения координат характерных точек границ земельного участка, м
	X	Y		
1	2	3	4	5
1	524345.93	1295520	-	-
2	524343.62	1295519.01	-	-
3	524295.67	1295521.4	-	0.1
4	524295.06	1295552.92	-	-
5	524301.71	1295554.92	-	-
6	524340.94	1295563.25	-	-
7	524339.54	1295568.05	-	-
8	524341.14	1295568.53	-	-
9	524344.88	1295569.66	-	-
1	524345.93	1295520	-	-
1	521513.02	1296036.81	-	-
2	521502.64	1296050.36	-	-
3	521487.12	1296070.63	-	-
4	521483.42	1296075.47	-	-
5	521488.3	1296080.51	-	-
6	521488.06	1296080.76	-	-
7	521773.45	1296247.18	-	-
8	521823.25	1296213.74	-	-
9	521815.44	1296214.14	-	0.1
1	521513.02	1296036.81	-	-



ДОКУМЕНТ ПОДПИСАН
ЭЛЕКТРОННОЙ ПОДПИСЬЮ

Сертификат: 00ВВ056В7401СВ38D2В3576АСDC8425108

Владелец: ФЕДЕРАЛЬНАЯ СЛУЖБА ГОСУДАРСТВЕННОЙ

РЕГИСТРАЦИИ, КАДАСТРА И КАРТОГРАФИИ

Действителен: с 27.06.2023 по 19.09.2024

полное наименование должности

инициалы, фамилия

Земельный участок

вид объекта недвижимости

Лист № 132 раздела 4.2

Всего листов раздела 4.2: 381

Всего разделов: 7

Всего листов выписки: 1210

06.12.2023г. № КУВИ-001/2023-273313032

Кадастровый номер:

47:01:0000000:4(Единое землепользование)

Сведения о характерных точках границы части (частей) земельного участка

Учетный номер части: 47:01:0000000:4/98

Система координат МСК кадастрового округа

Номер точки	Координаты, м		Описание закрепления на местности	Средняя квадратичная погрешность определения координат характерных точек границ земельного участка, м
	X	Y		
1	2	3	4	5
1	523100.67	1295391.72	-	-
2	523100.96	1295392.13	-	0.1
3	523104.6	1295392.8	-	-
1	523100.67	1295391.72	-	-
1	523174.97	1295398.14	-	-
2	523174.63	1295400.11	-	-
3	523208.56	1295406.68	-	0.1
4	523226.25	1295408.07	-	0.1
5	523255.3	1295412.54	-	0.1
6	523278.83	1295414.92	-	0.1
7	523305.2	1295417.43	-	0.1
8	523346.32	1295415.59	-	0.1
9	523356.69	1295416.97	-	0.1
10	523360.54	1295420.73	-	0.1
11	523369.24	1295424.28	-	0.1
12	523380.28	1295425.37	-	0.1
13	523393.59	1295425.83	-	0.1
14	523400.37	1295428.42	-	0.1
15	523419.12	1295429.13	-	0.1
16	523452.29	1295434.04	-	0.1
17	523480.78	1295436.29	-	0.1
18	523491.79	1295437.16	-	0.1
19	523494.89	1295436.01	-	0.1
20	523497.8	1295436.32	-	0.1



ДОКУМЕНТ ПОДПИСАН
ЭЛЕКТРОННОЙ ПОДПИСЬЮ

Сертификат: 00ВВ056В7401СВ38D2В3576АСDС8425108

Владелец: ФЕДЕРАЛЬНАЯ СЛУЖБА ГОСУДАРСТВЕННОЙ

РЕГИСТРАЦИИ, КАДАСТРА И КАРТОГРАФИИ

Действителен: с 27.06.2023 по 19.09.2024

полное наименование должности

инициалы, фамилия

Земельный участок

вид объекта недвижимости

Лист № 133 раздела 4.2

Всего листов раздела 4.2: 381

Всего разделов: 7

Всего листов выписки: 1210

06.12.2023г. № КУВИ-001/2023-273313032

Кадастровый номер:

47:01:0000000:4(Единое землепользование)

1	2	3	4	5
21	523500.42	1295437.87	-	0.1
22	523506.8	1295440.59	-	0.1
23	523533.6	1295442.36	-	0.1
24	523544.16	1295442.86	-	0.1
25	523563.78	1295441.93	-	0.1
26	523590.62	1295442.34	-	0.1
27	523614.96	1295440.93	-	0.1
28	523642.11	1295441.54	-	0.1
29	523664.53	1295441.61	-	0.1
30	523697.89	1295445.24	-	0.1
31	523708.18	1295445.24	-	-
32	523644.58	1295439.56	-	-
33	523642.14	1295439.55	-	0.1
34	523614.92	1295438.93	-	0.1
35	523590.58	1295440.34	-	0.1
36	523563.75	1295439.93	-	0.1
37	523544.16	1295440.86	-	0.1
38	523533.72	1295440.36	-	0.1
39	523507.27	1295438.62	-	0.1
40	523501.33	1295436.08	-	0.1
41	523498.45	1295434.38	-	0.1
42	523494.64	1295433.97	-	0.1
43	523491.5	1295435.13	-	0.1
44	523480.94	1295434.3	-	0.1
45	523452.52	1295432.05	-	0.1
46	523419.31	1295427.13	-	0.1
47	523400.77	1295426.44	-	0.1
48	523393.99	1295423.85	-	0.1
49	523380.42	1295423.37	-	0.1



ДОКУМЕНТ ПОДПИСАН
ЭЛЕКТРОННОЙ ПОДПИСЬЮ

Сертификат: 00ВВ056В7401СВ38D2В3576АСDС8425108

Владелец: ФЕДЕРАЛЬНАЯ СЛУЖБА ГОСУДАРСТВЕННОЙ


РЕГИСТРАЦИИ, КАДАСТРА И КАРТОГРАФИИ

Действителен: с 27.06.2023 по 19.09.2024

полное наименование должности

инициалы, фамилия

Земельный участок				
вид объекта недвижимости				
Лист № 134 раздела 4.2		Всего листов раздела 4.2: 381		Всего разделов: 7
Всего листов выписки: 1210				
06.12.2023г. № КУВИ-001/2023-273313032				
Кадастровый номер:		47:01:0000000:4(Единое землепользование)		
1	2	3	4	5
50	523369.69	1295422.31	-	0.1
51	523361.66	1295419.02	-	0.1
52	523357.61	1295415.08	-	0.1
53	523346.41	1295413.59	-	0.1
54	523305.26	1295415.43	-	0.1
55	523279.02	1295412.93	-	0.1
56	523255.54	1295410.56	-	0.1
57	523226.49	1295406.08	-	0.1
58	523208.83	1295404.7	-	0.1
1	523174.97	1295398.14	-	-

полное наименование должности	 <p>ДОКУМЕНТ ПОДПИСАН ЭЛЕКТРОННОЙ ПОДПИСЬЮ</p> <p>Сертификат: 00ВВ056В7401СВ38D2В3576АСDС8425108</p> <p>Владелец: ФЕДЕРАЛЬНАЯ СЛУЖБА ГОСУДАРСТВЕННОЙ РЕГИСТРАЦИИ, КАДАСТРА И КАРТОГРАФИИ</p> <p>Действителен: с 27.06.2023 по 19.09.2024</p>	инициалы, фамилия

Земельный участок				
вид объекта недвижимости				
Лист № 135 раздела 4.2		Всего листов раздела 4.2: 381		Всего разделов: 7
06.12.2023г. № КУВИ-001/2023-273313032				
Кадастровый номер:			47:01:0000000:4(Единое землепользование)	
Сведения о характерных точках границы части (частей) земельного участка				
Учетный номер части: 47:01:0000000:4/99				
Система координат МСК кадастрового округа				
Номер точки	Координаты, м		Описание закрепления на местности	Средняя квадратичная погрешность определения координат характерных точек границ земельного участка, м
	X	Y		
1	2	3	4	5
1	519514.2	1309453.82	-	-
2	519488.15	1309391.77	-	-
3	519424.95	1309396.24	-	-
4	519450.97	1309458.21	-	-
1	519514.2	1309453.82	-	-
1	520732.69	1318242.61	-	-
2	520718.34	1318202.16	-	-
3	520642.4	1318212.32	-	-
4	520663.46	1318271.44	-	-
5	520664.4	1318273.73	-	-
6	520741.28	1318263.44	-	-
1	520732.69	1318242.61	-	-

полное наименование должности	 ДОКУМЕНТ ПОДПИСАН ЭЛЕКТРОННОЙ ПОДПИСЬЮ	инициалы, фамилия
	Сертификат: 00ВВ056В7401СВ38D2В3576АСDС8425108 Владелец: ФЕДЕРАЛЬНАЯ СЛУЖБА ГОСУДАРСТВЕННОЙ РЕГИСТРАЦИИ, КАДАСТРА И КАРТОГРАФИИ Действителен: с 27.06.2023 по 19.09.2024	

Земельный участок

вид объекта недвижимости

Лист № 136 раздела 4.2

Всего листов раздела 4.2: 381

Всего разделов: 7

Всего листов выписки: 1210

06.12.2023г. № КУВИ-001/2023-273313032

Кадастровый номер:

47:01:0000000:4(Единое землепользование)

Сведения о характерных точках границы части (частей) земельного участка

Учетный номер части: 47:01:0000000:4/100

Система координат МСК кадастрового округа

Номер точки	Координаты, м		Описание закрепления на местности	Средняя квадратичная погрешность определения координат характерных точек границ земельного участка, м
	X	Y		
1	2	3	4	5
1	521560.77	1295913.95	-	-
2	521557.44	1295920.61	-	-
3	521551.83	1295932.8	-	-
4	521551.99	1295936.71	-	-
5	521552.06	1295936.81	-	0.1
6	521552	1295936.88	-	-
7	521552	1295936.89	-	-
8	521559.44	1295958.6	-	-
9	521577.31	1295938.51	-	0.1
1	521560.77	1295913.95	-	-



ДОКУМЕНТ ПОДПИСАН
ЭЛЕКТРОННОЙ ПОДПИСЬЮ

Сертификат: 00ВВ056В7401СВ38D2В3576АСDС8425108

Владелец: ФЕДЕРАЛЬНАЯ СЛУЖБА ГОСУДАРСТВЕННОЙ

РЕГИСТРАЦИИ, КАДАСТРА И КАРТОГРАФИИ

Действителен: с 27.06.2023 по 19.09.2024

полное наименование должности

инициалы, фамилия

Земельный участок			
вид объекта недвижимости			

Лист № 137 раздела 4.2	Всего листов раздела 4.2: 381	Всего разделов: 7	Всего листов выписки: 1210
------------------------	-------------------------------	-------------------	----------------------------

06.12.2023г. № КУВИ-001/2023-273313032

Кадастровый номер:	47:01:0000000:4(Единое землепользование)
--------------------	--

Сведения о характерных точках границы части (частей) земельного участка

Учетный номер части: 47:01:0000000:4/101

Система координат МСК кадастрового округа

Номер точки	Координаты, м		Описание закрепления на местности	Средняя квадратичная погрешность определения координат характерных точек границ земельного участка, м
	X	Y		
1	2	3	4	5
1	524270.8	1295500.44	-	0.1
2	524255.77	1295499.31	-	0.1
3	524254.67	1295502.76	-	0.1
4	524253.04	1295506.12	-	0.1
5	524251.36	1295513.7	-	0.1
6	524248.12	1295528.67	-	0.1
7	524246.26	1295540.47	-	-
8	524248.24	1295540.79	-	-
9	524250.09	1295529.04	-	0.1
10	524253.32	1295514.12	-	0.1
11	524254.94	1295506.78	-	0.1
12	524256.58	1295503.41	-	0.1
13	524257.17	1295501.42	-	0.1
14	524270.59	1295502.43	-	0.1
15	524287.01	1295504.52	-	0.1
16	524301.92	1295506.3	-	0.1
17	524305.24	1295508.55	-	0.1
18	524309.22	1295508.65	-	0.1
19	524310.34	1295507.08	-	0.1
20	524313.56	1295506.59	-	0.1
21	524314.05	1295506.55	-	-
22	524309.07	1295505.43	-	-
23	524308.21	1295506.63	-	0.1
24	524305.88	1295506.57	-	0.1



ДОКУМЕНТ ПОДПИСАН
ЭЛЕКТРОННОЙ ПОДПИСЬЮ

Сертификат: 00ВВ056В7401СВ38D2В3576АСDС8425108

Владелец: ФЕДЕРАЛЬНАЯ СЛУЖБА ГОСУДАРСТВЕННОЙ

РЕГИСТРАЦИИ, КАДАСТРА И КАРТОГРАФИИ

Действителен: с 27.06.2023 по 19.09.2024

полное наименование должности

инициалы, фамилия

Земельный участок				
вид объекта недвижимости				
Лист № 138 раздела 4.2		Всего листов раздела 4.2: 381		Всего разделов: 7
06.12.2023г. № КУВИ-001/2023-273313032				
Кадастровый номер:			47:01:0000000:4(Единое землепользование)	
1	2	3	4	5
25	524302.64	1295504.37	-	0.1
26	524287.25	1295502.53	-	0.1
1	524270.8	1295500.44	-	0.1

полное наименование должности		ДОКУМЕНТ ПОДПИСАН	инициалы, фамилия
	ЭЛЕКТРОННОЙ ПОДПИСЬЮ Сертификат: 00ВВ056В7401СВ38D2В3576АСDС8425108 Владелец: ФЕДЕРАЛЬНАЯ СЛУЖБА ГОСУДАРСТВЕННОЙ РЕГИСТРАЦИИ, КАДАСТРА И КАРТОГРАФИИ Действителен: с 27.06.2023 по 19.09.2024		

Земельный участок			
вид объекта недвижимости			
Лист № 139 раздела 4.2	Всего листов раздела 4.2: 381	Всего разделов: 7	Всего листов выписки: 1210

06.12.2023г. № КУВИ-001/2023-273313032

Кадастровый номер: 47:01:0000000:4(Единое землепользование)

Сведения о характерных точках границы части (частей) земельного участка			
Учетный номер части: 47:01:0000000:4/102			
Система координат МСК кадастрового округа			

Номер точки	Координаты, м		Описание закрепления на местности	Средняя квадратичная погрешность определения координат характерных точек границ земельного участка, м
	X	Y		
1	2	3	4	5
1	522069.71	1295998.96	-	0.5
2	521560.62	1295962.79	-	-
3	521547.9	1295984.71	-	-
4	521543.57	1295991.67	-	-
5	522051.6	1296027.75	-	0.5
6	522068.94	1296058.11	-	-
7	522091.41	1296044.43	-	-
8	522094.57	1296042.51	-	-
1	522069.71	1295998.96	-	0.5
1	519390.63	1298992.91	-	-
2	519408.96	1298934.8	-	-
3	519408.82	1298934.95	-	0.5
4	519390.54	1298992.9	-	0.5
5	519388.36	1299001.47	-	0.5
6	519388.5	1299001.32	-	-
1	519390.63	1298992.91	-	-

полное наименование должности	 ДОКУМЕНТ ПОДПИСАН ЭЛЕКТРОННОЙ ПОДПИСЬЮ	инициалы, фамилия
	Сертификат: 00ВВ056В7401СВ38D2В3576АСDС8425108 Владелец: ФЕДЕРАЛЬНАЯ СЛУЖБА ГОСУДАРСТВЕННОЙ РЕГИСТРАЦИИ, КАДАСТРА И КАРТОГРАФИИ Действителен: с 27.06.2023 по 19.09.2024	

Земельный участок

вид объекта недвижимости

Лист № 140 раздела 4.2

Всего листов раздела 4.2: 381

Всего разделов: 7

Всего листов выписки: 1210

06.12.2023г. № КУВИ-001/2023-273313032

Кадастровый номер:

47:01:0000000:4(Единое землепользование)

Сведения о характерных точках границы части (частей) земельного участка

Учетный номер части: 47:01:0000000:4/103

Система координат МСК кадастрового округа

Номер точки	Координаты, м		Описание закрепления на местности	Средняя квадратичная погрешность определения координат характерных точек границ земельного участка, м
	X	Y		
1	2	3	4	5
1	520360.45	1297400.63	-	0.1
2	520359.51	1297400.43	-	0.1
3	520358.59	1297400.69	-	0.1
4	520358.35	1297400.84	-	0.1
5	520341.31	1297414.14	-	0.1
6	520307.18	1297444.78	-	0.1
7	520277.96	1297469.06	-	0.1
8	520275.19	1297464.43	-	-
9	520272.44	1297467.62	-	-
10	520275.09	1297472.05	-	0.1
11	520259.58	1297496.18	-	0.1
12	520248.11	1297513.19	-	0.1
13	520241.61	1297511.17	-	0.1
14	520240.95	1297511.08	-	0.1
15	520240.02	1297511.34	-	0.1
16	520239.33	1297512	-	0.1
17	520239.02	1297512.91	-	0.1
18	520239.16	1297513.85	-	0.1
19	520239.74	1297514.62	-	0.1
20	520240.42	1297514.99	-	0.1
21	520247.06	1297517.06	-	0.1
22	520248.61	1297535.59	-	0.1
23	520248.76	1297536.18	-	0.1
24	520249.33	1297536.96	-	0.1



ДОКУМЕНТ ПОДПИСАН
ЭЛЕКТРОННОЙ ПОДПИСЬЮ

Сертификат: 00ВВ056В7401СВ38D2В3576АСDС8425108

Владелец: ФЕДЕРАЛЬНАЯ СЛУЖБА ГОСУДАРСТВЕННОЙ

РЕГИСТРАЦИИ, КАДАСТРА И КАРТОГРАФИИ

Действителен: с 27.06.2023 по 19.09.2024

полное наименование должности

инициалы, фамилия

Земельный участок

вид объекта недвижимости

Лист № 141 раздела 4.2

Всего листов раздела 4.2: 381

Всего разделов: 7

Всего листов выписки: 1210

06.12.2023г. № КУВИ-001/2023-273313032

Кадастровый номер:

47:01:0000000:4(Единое землепользование)

1	2	3	4	5
25	520250.19	1297537.37	-	0.1
26	520251.15	1297537.34	-	0.1
27	520251.99	1297536.87	-	0.1
28	520252.5	1297536.07	-	0.1
29	520252.61	1297535.25	-	0.1
30	520250.99	1297516.08	-	0.1
31	520262.93	1297498.36	-	0.1
32	520277.58	1297475.59	-	0.1
33	520286.23	1297487.11	-	0.1
34	520286.55	1297487.45	-	0.1
35	520287.42	1297487.87	-	0.1
36	520288.36	1297487.84	-	0.1
37	520289.2	1297487.37	-	0.1
38	520289.73	1297486.56	-	0.1
39	520289.81	1297485.61	-	0.1
40	520289.44	1297484.73	-	0.1
41	520280.19	1297472.41	-	0.1
42	520308.93	1297448.54	-	0.1
43	520321.91	1297452.6	-	0.1
44	520322.09	1297452.64	-	0.1
45	520323.04	1297452.61	-	0.1
46	520323.88	1297452.15	-	0.1
47	520324.39	1297451.34	-	0.1
48	520324.48	1297450.39	-	0.1
49	520324.12	1297449.5	-	0.1
50	520323.38	1297448.89	-	0.1
51	520323.1	1297448.78	-	0.1
52	520312.43	1297445.44	-	0.1
53	520338.38	1297422.15	-	0.1



ДОКУМЕНТ ПОДПИСАН
ЭЛЕКТРОННОЙ ПОДПИСЬЮ

Сертификат: 00ВВ056В7401СВ38D2В3576АСDС8425108

Владелец: ФЕДЕРАЛЬНАЯ СЛУЖБА ГОСУДАРСТВЕННОЙ

РЕГИСТРАЦИИ, КАДАСТРА И КАРТОГРАФИИ

Действителен: с 27.06.2023 по 19.09.2024

полное наименование должности

инициалы, фамилия

Земельный участок

вид объекта недвижимости

Лист № 142 раздела 4.2

Всего листов раздела 4.2: 381

Всего разделов: 7

Всего листов выписки: 1210

06.12.2023г. № КУВИ-001/2023-273313032

Кадастровый номер:

47:01:0000000:4(Единое землепользование)

1	2	3	4	5
54	520338.15	1297422.85	-	0.1
55	520338.07	1297423.28	-	0.1
56	520338.21	1297424.22	-	0.1
57	520338.78	1297425	-	0.1
58	520339.64	1297425.41	-	0.1
59	520340.6	1297425.38	-	0.1
60	520341.43	1297424.91	-	0.1
61	520341.96	1297424.07	-	0.1
62	520344.26	1297416.92	-	0.1
63	520360.81	1297404	-	0.1
64	520360.95	1297403.88	-	0.1
65	520361.47	1297403.08	-	0.1
66	520361.56	1297402.12	-	0.1
67	520361.19	1297401.24	-	0.1
1	520360.45	1297400.63	-	0.1



ДОКУМЕНТ ПОДПИСАН
ЭЛЕКТРОННОЙ ПОДПИСЬЮ

Сертификат: 00ВВ056В7401СВ38D2В3576АСDС8425108

Владелец: ФЕДЕРАЛЬНАЯ СЛУЖБА ГОСУДАРСТВЕННОЙ
РЕГИСТРАЦИИ, КАДАСТРА И КАРТОГРАФИИ
Действителен: с 27.06.2023 по 19.09.2024

полное наименование должности

инициалы, фамилия

Земельный участок				
вид объекта недвижимости				
Лист № 143 раздела 4.2		Всего листов раздела 4.2: 381		Всего разделов: 7
06.12.2023г. № КУВИ-001/2023-273313032				
Кадастровый номер:			47:01:0000000:4(Единое землепользование)	
Сведения о характерных точках границы части (частей) земельного участка				
Учетный номер части: 47:01:0000000:4/104				
Система координат МСК кадастрового округа				
Номер точки	Координаты, м		Описание закрепления на местности	Средняя квадратичная погрешность определения координат характерных точек границ земельного участка, м
	X	Y		
1	2	3	4	5
1	524253.78	1292558.38	-	-
2	524291.05	1292544.95	-	-
3	524261.58	1292549.78	-	0.1
4	524246.13	1292560.51	-	-
1	524253.78	1292558.38	-	-

полное наименование должности	 ДОКУМЕНТ ПОДПИСАН ЭЛЕКТРОННОЙ ПОДПИСЬЮ	инициалы, фамилия
	Сертификат: 00ВВ056В7401СВ38D2В3576АСDС8425108 Владелец: ФЕДЕРАЛЬНАЯ СЛУЖБА ГОСУДАРСТВЕННОЙ РЕГИСТРАЦИИ, КАДАСТРА И КАРТОГРАФИИ Действителен: с 27.06.2023 по 19.09.2024	

Земельный участок			
вид объекта недвижимости			

Лист № 144 раздела 4.2	Всего листов раздела 4.2: 381	Всего разделов: 7	Всего листов выписки: 1210
------------------------	-------------------------------	-------------------	----------------------------

06.12.2023г. № КУВИ-001/2023-273313032

Кадастровый номер: 47:01:0000000:4(Единое землепользование)

Сведения о характерных точках границы части (частей) земельного участка

Учетный номер части: 47:01:0000000:4/105

Система координат МСК кадастрового округа

Номер точки	Координаты, м		Описание закрепления на местности	Средняя квадратичная погрешность определения координат характерных точек границ земельного участка, м
	X	Y		
1	2	3	4	5
1	521848.73	1295683.74	-	-
2	521863.28	1295660.52	-	-
3	521858.87	1295664.11	-	-
4	521858.66	1295664.34	-	-
5	521843.56	1295690.97	-	-
1	521848.73	1295683.74	-	-
1	521818.48	1295726.1	-	-
2	521820.05	1295723.9	-	-
3	521812.3	1295724.84	-	-
4	521811.94	1295724.96	-	-
5	521811.67	1295725.18	-	-
6	521774.87	1295767.56	-	-
7	521759.69	1295787.53	-	-
8	521749.39	1295793.15	-	-
9	521736.51	1295792.15	-	-
10	521729.02	1295792.12	-	-
11	521728.53	1295792.25	-	-
12	521728.27	1295792.45	-	-
13	521708.21	1295814.85	-	-
14	521702.83	1295821.73	-	-
15	521700.32	1295819.32	-	-
16	521700.06	1295819.13	-	-
17	521699.6	1295819.04	-	-
18	521699.13	1295819.16	-	-



ДОКУМЕНТ ПОДПИСАН
ЭЛЕКТРОННОЙ ПОДПИСЬЮ

Сертификат: 00ВВ056В7401СВ38Д2В3576АСДС8425108

Владелец: ФЕДЕРАЛЬНАЯ СЛУЖБА ГОСУДАРСТВЕННОЙ

РЕГИСТРАЦИИ, КАДАСТРА И КАРТОГРАФИИ

Действителен: с 27.06.2023 по 19.09.2024

полное наименование должности

инициалы, фамилия

Земельный участок

вид объекта недвижимости

Лист № 145 раздела 4.2

Всего листов раздела 4.2: 381

Всего разделов: 7

Всего листов выписки: 1210

06.12.2023г. № КУВИ-001/2023-273313032

Кадастровый номер:

47:01:0000000:4(Единое землепользование)

1	2	3	4	5
19	521698.91	1295819.34	-	-
20	521698.35	1295819.92	-	-
21	521699.47	1295821.64	-	-
22	521699.65	1295821.45	-	-
23	521702.3	1295823.99	-	-
24	521702.73	1295824.19	-	-
25	521703.21	1295824.18	-	-
26	521703.63	1295823.94	-	-
27	521703.73	1295823.83	-	-
28	521709.72	1295816.16	-	-
29	521729.45	1295794.12	-	-
30	521736.39	1295794.16	-	-
31	521749.54	1295795.17	-	-
32	521749.89	1295795.14	-	-
33	521750.09	1295795.05	-	-
34	521760.85	1295789.17	-	-
35	521761.05	1295789.02	-	-
36	521761.16	1295788.9	-	-
37	521776.4	1295768.84	-	-
38	521812.94	1295726.78	-	-
1	521818.48	1295726.1	-	-
1	520138.24	1295834.4	-	-
2	520129.44	1295815.16	-	-
3	520124.36	1295818.3	-	-
4	520087.2	1295840.67	-	-
5	520086.42	1295841.14	-	-
6	520095.2	1295860.37	-	-
7	520098.04	1295858.65	-	-
8	520135.34	1295836.19	-	-



ДОКУМЕНТ ПОДПИСАН
ЭЛЕКТРОННОЙ ПОДПИСЬЮ

Сертификат: 00ВВ056В7401СВ38Д2В3576АСДС8425108

Владелец: ФЕДЕРАЛЬНАЯ СЛУЖБА ГОСУДАРСТВЕННОЙ

РЕГИСТРАЦИИ, КАДАСТРА И КАРТОГРАФИИ

Действителен: с 27.06.2023 по 19.09.2024

полное наименование должности

инициалы, фамилия

Земельный участок

вид объекта недвижимости

Лист № 146 раздела 4.2

Всего листов раздела 4.2: 381

Всего разделов: 7

Всего листов выписки: 1210

06.12.2023г. № КУВИ-001/2023-273313032

Кадастровый номер:

47:01:0000000:4(Единое землепользование)

1	2	3	4	5
1	520138.24	1295834.4	-	-
1	520291.97	1296170.66	-	-
2	520291.69	1296171.05	-	-
3	520279.88	1296180.75	-	-
4	520262.97	1296190.64	-	-
5	520262.64	1296190.96	-	-
6	520259.69	1296196.75	-	-
7	520260.3	1296198.48	-	-
8	520260.7	1296199.6	-	-
9	520264.38	1296192.37	-	-
10	520281.08	1296182.6	-	-
11	520281.2	1296182.51	-	-
12	520292.97	1296172.84	-	-
13	520292.8	1296172.46	-	-
1	520291.97	1296170.66	-	-
1	522766.92	1294359.48	-	-
2	522766.24	1294361.37	-	-
3	522773.61	1294363.85	-	-
4	522776.2	1294365.89	-	-
5	522779.82	1294368.46	-	-
6	522780.02	1294368.58	-	-
7	522785.57	1294370.81	-	-
8	522798	1294376.72	-	-
9	522804.07	1294379.41	-	-
10	522810.25	1294381.74	-	-
11	522810.43	1294381.8	-	-
12	522817.32	1294382.99	-	-
13	522828.01	1294388.55	-	-
14	522838.5	1294392.96	-	-



ДОКУМЕНТ ПОДПИСАН
ЭЛЕКТРОННОЙ ПОДПИСЬЮ

Сертификат: 00ВВ056В7401СВ38D2В3576АСDС8425108

Владелец: ФЕДЕРАЛЬНАЯ СЛУЖБА ГОСУДАРСТВЕННОЙ

РЕГИСТРАЦИИ, КАДАСТРА И КАРТОГРАФИИ

Действителен: с 27.06.2023 по 19.09.2024

полное наименование должности

инициалы, фамилия

Земельный участок

вид объекта недвижимости

Лист № 147 раздела 4.2

Всего листов раздела 4.2: 381

Всего разделов: 7

Всего листов выписки: 1210

06.12.2023г. № КУВИ-001/2023-273313032

Кадастровый номер:

47:01:0000000:4(Единое землепользование)

1	2	3	4	5
15	522841.65	1294394.58	-	-
16	522841.19	1294394.53	-	-
17	522828.2	1294390.48	-	-
18	522816.34	1294386.51	-	-
19	522804.97	1294381.49	-	-
20	522784	1294373.65	-	-
21	522777.19	1294370.57	-	-
22	522772.63	1294367.61	-	-
23	522765.38	1294363.74	-	-
24	522764.69	1294365.64	-	-
25	522771.57	1294369.31	-	-
26	522776.3	1294372.36	-	-
27	522783.27	1294375.5	-	-
28	522804.19	1294383.32	-	-
29	522815.67	1294388.4	-	-
30	522827.59	1294392.39	-	-
31	522840.89	1294396.51	-	-
32	522846.61	1294397.13	-	-
33	522849.27	1294398.51	-	-
34	522849.42	1294398.57	-	-
35	522856.11	1294400.71	-	-
36	522856.58	1294400.69	-	-
37	522857	1294400.45	-	-
38	522857.15	1294400.27	-	-
39	522858.29	1294398.5	-	-
40	522858.42	1294398.21	-	-
41	522859.22	1294398.24	-	-
42	522859.53	1294398.21	-	-
43	522859.74	1294398.12	-	-



ДОКУМЕНТ ПОДПИСАН
ЭЛЕКТРОННОЙ ПОДПИСЬЮ

Сертификат: 00ВВ056В7401СВ38D2В3576АСDС8425108

Владелец: ФЕДЕРАЛЬНАЯ СЛУЖБА ГОСУДАРСТВЕННОЙ

РЕГИСТРАЦИИ, КАДАСТРА И КАРТОГРАФИИ

Действителен: с 27.06.2023 по 19.09.2024

полное наименование должности

инициалы, фамилия

Земельный участок			
вид объекта недвижимости			

Лист № 148 раздела 4.2	Всего листов раздела 4.2: 381	Всего разделов: 7	Всего листов выписки: 1210
------------------------	-------------------------------	-------------------	----------------------------

06.12.2023г. № КУВИ-001/2023-273313032

Кадастровый номер: 47:01:0000000:4(Единое землепользование)

1	2	3	4	5
44	522862.18	1294396.81	-	-
45	522862.38	1294396.66	-	-
46	522862.68	1294396.12	-	-
47	522863.13	1294393.81	-	-
48	522863.16	1294393.56	-	-
49	522862.96	1294390.22	-	-
50	522861.04	1294391.64	-	-
51	522861.15	1294393.55	-	-
52	522860.81	1294395.27	-	-
53	522859.04	1294396.24	-	-
54	522858.8	1294396.22	-	-
55	522859.45	1294392.82	-	-
56	522857.08	1294394.56	-	-
57	522856.78	1294396.13	-	-
58	522855.08	1294396.04	-	-
59	522855.05	1294396.06	-	-
60	522854.99	1294396.03	-	-
61	522854.92	1294396.03	-	-
62	522847.19	1294395.18	-	-
63	522839.39	1294391.17	-	-
64	522828.82	1294386.72	-	-
65	522818.12	1294381.15	-	-
66	522817.82	1294381.05	-	-
67	522810.87	1294379.84	-	-
68	522804.81	1294377.55	-	-
69	522798.82	1294374.89	-	-
70	522786.4	1294368.98	-	-
71	522780.88	1294366.77	-	-
72	522777.38	1294364.27	-	-



ДОКУМЕНТ ПОДПИСАН
ЭЛЕКТРОННОЙ ПОДПИСЬЮ

Сертификат: 00ВВ056В7401СВ38D2В3576АСDС8425108

Владелец: ФЕДЕРАЛЬНАЯ СЛУЖБА ГОСУДАРСТВЕННОЙ

РЕГИСТРАЦИИ, КАДАСТРА И КАРТОГРАФИИ

Действителен: с 27.06.2023 по 19.09.2024

полное наименование должности

инициалы, фамилия

Земельный участок

вид объекта недвижимости

Лист № 149 раздела 4.2

Всего листов раздела 4.2: 381

Всего разделов: 7

Всего листов выписки: 1210

06.12.2023г. № КУВИ-001/2023-273313032

Кадастровый номер:

47:01:0000000:4(Единое землепользование)

1	2	3	4	5
73	522774.72	1294362.17	-	-
74	522774.54	1294362.06	-	-
1	522766.92	1294359.48	-	-
1	520626.34	1294364.08	-	-
2	520625.87	1294363.97	-	-
3	520625.41	1294364.11	-	-
4	520624.86	1294364.34	-	-
5	520624.51	1294364.67	-	-
6	520624.36	1294365.13	-	-
7	520624.48	1294365.71	-	-
8	520627.75	1294371.58	-	-
9	520627.95	1294371.83	-	-
10	520640.54	1294383.08	-	-
11	520649.58	1294389.3	-	-
12	520652.41	1294388.1	-	-
13	520642.1	1294380.99	-	-
14	520629.89	1294370.07	-	-
15	520626.77	1294364.48	-	-
1	520626.34	1294364.08	-	-
1	520536.49	1294405.76	-	-
2	520535.23	1294406.38	-	-
3	520533.88	1294407.05	-	-
4	520542.28	1294410.54	-	-
5	520563.16	1294425.36	-	-
6	520563.53	1294425.52	-	-
7	520563.75	1294425.54	-	-
8	520566.83	1294425.52	-	-
9	520571.4	1294423.29	-	-
10	520564.12	1294423.34	-	-



ДОКУМЕНТ ПОДПИСАН
ЭЛЕКТРОННОЙ ПОДПИСЬЮ

Сертификат: 00ВВ056В7401СВ38D2В3576АСDС8425108

Владелец: ФЕДЕРАЛЬНАЯ СЛУЖБА ГОСУДАРСТВЕННОЙ

РЕГИСТРАЦИИ, КАДАСТРА И КАРТОГРАФИИ

Действителен: с 27.06.2023 по 19.09.2024

полное наименование должности

инициалы, фамилия

Земельный участок

вид объекта недвижимости

Лист № 150 раздела 4.2

Всего листов раздела 4.2: 381

Всего разделов: 7

Всего листов выписки: 1210

06.12.2023г. № КУВИ-001/2023-273313032

Кадастровый номер:

47:01:0000000:4(Единое землепользование)

1	2	3	4	5
11	520543.44	1294408.68	-	-
12	520543.3	1294408.59	-	-
1	520536.49	1294405.76	-	-
1	520487.57	1294428.74	-	-
2	520486.09	1294429.42	-	-
3	520485.44	1294429.89	-	-
4	520489.73	1294433.12	-	-
5	520505.28	1294449.59	-	-
6	520505.53	1294449.74	-	-
7	520508.53	1294451	-	-
8	520508.72	1294451.05	-	-
9	520509.04	1294451.07	-	-
10	520513.34	1294450.56	-	-
11	520520.53	1294448.82	-	-
12	520520.72	1294448.77	-	-
13	520525.59	1294445.54	-	-
14	520526.81	1294444.95	-	-
15	520519.99	1294446.69	-	-
16	520519.62	1294446.78	-	-
17	520512.89	1294448.41	-	-
18	520509.1	1294448.85	-	-
19	520506.87	1294447.92	-	-
20	520506.61	1294447.81	-	-
21	520491.26	1294431.54	-	-
22	520491.13	1294431.42	-	-
1	520487.57	1294428.74	-	-
1	522677.08	1294581.53	-	-
2	522679.08	1294576.39	-	-
3	522646.58	1294651.75	-	-



ДОКУМЕНТ ПОДПИСАН
ЭЛЕКТРОННОЙ ПОДПИСЬЮ

Сертификат: 00ВВ056В7401СВ38Д2В3576АСДС8425108

Владелец: ФЕДЕРАЛЬНАЯ СЛУЖБА ГОСУДАРСТВЕННОЙ

РЕГИСТРАЦИИ, КАДАСТРА И КАРТОГРАФИИ

Действителен: с 27.06.2023 по 19.09.2024

полное наименование должности

инициалы, фамилия

Земельный участок

вид объекта недвижимости

Лист № 151 раздела 4.2

Всего листов раздела 4.2: 381

Всего разделов: 7

Всего листов выписки: 1210

06.12.2023г. № КУВИ-001/2023-273313032

Кадастровый номер:

47:01:0000000:4(Единое землепользование)

1	2	3	4	5
4	522646.18	1294653.73	-	-
5	522644.63	1294656.62	-	-
6	522639.73	1294670.51	-	-
7	522581.59	1294815.4	-	-
8	522582.92	1294815.91	-	-
9	522587.7	1294803.05	-	-
10	522601.16	1294768.59	-	-
11	522635.81	1294685.04	-	-
12	522643.74	1294663.36	-	-
13	522644.55	1294661.86	-	-
14	522642.29	1294673.08	-	-
15	522639.82	1294681.18	-	-
16	522617.77	1294735.38	-	-
17	522594.85	1294789.36	-	-
18	522584.28	1294816.42	-	-
19	522586.15	1294817.13	-	-
20	522596.7	1294790.12	-	-
21	522619.62	1294736.14	-	-
22	522641.71	1294681.81	-	-
23	522644.24	1294673.52	-	-
24	522647.82	1294655.77	-	-
25	522649.83	1294652	-	-
26	522657.52	1294630.78	-	-
27	522661.2	1294622.46	-	-
28	522671.72	1294594.69	-	-
1	522677.08	1294581.53	-	-
1	520085.25	1294970.33	-	-
2	520073.69	1294989.19	-	-
3	520111	1294997.88	-	-



ДОКУМЕНТ ПОДПИСАН
ЭЛЕКТРОННОЙ ПОДПИСЬЮ

Сертификат: 00ВВ056В7401СВ38D2В3576АСDС8425108

Владелец: ФЕДЕРАЛЬНАЯ СЛУЖБА ГОСУДАРСТВЕННОЙ

РЕГИСТРАЦИИ, КАДАСТРА И КАРТОГРАФИИ

Действителен: с 27.06.2023 по 19.09.2024

полное наименование должности

инициалы, фамилия

Земельный участок				
вид объекта недвижимости				
Лист № 152 раздела 4.2	Всего листов раздела 4.2: 381		Всего разделов: 7	Всего листов выписки: 1210
06.12.2023г. № КУВИ-001/2023-273313032				
Кадастровый номер:			47:01:0000000:4(Единое землепользование)	
1	2	3	4	5
4	520122.21	1294978.93	-	-
1	520085.25	1294970.33	-	-

	 <p>ДОКУМЕНТ ПОДПИСАН ЭЛЕКТРОННОЙ ПОДПИСЬЮ</p> <p>Сертификат: 00ВВ056В7401СВ38D2В3576АСDC8425108 Владелец: ФЕДЕРАЛЬНАЯ СЛУЖБА ГОСУДАРСТВЕННОЙ РЕГИСТРАЦИИ, КАДАСТРА И КАРТОГРАФИИ Действителен: с 27.06.2023 по 19.09.2024</p>	
полное наименование должности	инициалы, фамилия	

Земельный участок			
вид объекта недвижимости			

Лист № 153 раздела 4.2	Всего листов раздела 4.2: 381	Всего разделов: 7	Всего листов выписки: 1210
------------------------	-------------------------------	-------------------	----------------------------

06.12.2023г. № КУВИ-001/2023-273313032

Кадастровый номер:	47:01:0000000:4(Единое землепользование)
--------------------	--

Сведения о характерных точках границы части (частей) земельного участка

Учетный номер части: 47:01:0000000:4/106

Система координат МСК кадастрового округа

Номер точки	Координаты, м		Описание закрепления на местности	Средняя квадратичная погрешность определения координат характерных точек границ земельного участка, м
	X	Y		
1	2	3	4	5
1	527242.46	1288151.56	-	-
2	527243.99	1288147.43	-	-
3	527239.87	1288147.73	-	0.1
4	527239.03	1288147.99	-	0.1
5	527215.89	1288162.11	-	0.1
6	527215.25	1288162.73	-	0.1
7	527215.04	1288163.15	-	0.1
8	527203.03	1288197.71	-	0.1
9	527198.7	1288212.19	-	-
10	527207.04	1288189.65	-	-
11	527209.1	1288184.09	-	-
12	527212.97	1288173.63	-	-
13	527215.33	1288174.51	-	-
14	527218.59	1288165.14	-	0.1
15	527240.65	1288151.69	-	0.1
1	527242.46	1288151.56	-	-
1	527178.32	1288267.22	-	-
2	527187.13	1288243.42	-	-
3	527182.24	1288253.24	-	0.1
4	527170.25	1288280.97	-	0.1
5	527144.19	1288325.72	-	0.1
6	527129.61	1288356.94	-	0.1
7	527118.25	1288382.41	-	0.1
8	527118.08	1288382.98	-	0.1



ДОКУМЕНТ ПОДПИСАН
ЭЛЕКТРОННОЙ ПОДПИСЬЮ

Сертификат: 00ВВ056В7401СВ38D2В3576АСDС8425108

Владелец: ФЕДЕРАЛЬНАЯ СЛУЖБА ГОСУДАРСТВЕННОЙ

РЕГИСТРАЦИИ, КАДАСТРА И КАРТОГРАФИИ

Действителен: с 27.06.2023 по 19.09.2024

полное наименование должности

инициалы, фамилия

Земельный участок			
вид объекта недвижимости			

Лист № 154 раздела 4.2	Всего листов раздела 4.2: 381	Всего разделов: 7	Всего листов выписки: 1210
------------------------	-------------------------------	-------------------	----------------------------

06.12.2023г. № КУВИ-001/2023-273313032

Кадастровый номер:	47:01:0000000:4(Единое землепользование)
--------------------	--

1	2	3	4	5
9	527113.98	1288416.44	-	0.1
10	527109.94	1288456.51	-	0.1
11	527105.56	1288495.41	-	0.1
12	527101.04	1288533.96	-	-
13	527106.94	1288518	-	-
14	527109.53	1288495.86	-	0.1
15	527113.92	1288456.92	-	0.1
16	527117.95	1288416.9	-	0.1
17	527122.02	1288383.77	-	0.1
18	527133.24	1288358.62	-	0.1
19	527139.97	1288344.2	-	-
20	527138.97	1288343.9	-	-
21	527143.97	1288329.26	-	-
22	527146.53	1288330.13	-	-
23	527147.69	1288327.65	-	0.1
24	527173.76	1288282.88	-	0.1
25	527173.87	1288282.67	-	0.1
26	527180.24	1288267.93	-	-
1	527178.32	1288267.22	-	-
1	523942.5	1292602.39	-	0.1
2	523942.54	1292590.67	-	-
3	523940.54	1292591.2	-	-
4	523940.5	1292602.36	-	0.1
5	523939.42	1292627.54	-	0.1
6	523932.44	1292639.23	-	0.1
7	523931	1292642.72	-	-
8	523933.53	1292641.82	-	-
9	523934.2	1292640.19	-	0.1
10	523941.27	1292628.35	-	0.1



ДОКУМЕНТ ПОДПИСАН
ЭЛЕКТРОННОЙ ПОДПИСЬЮ

Сертификат: 00ВВ056В7401СВ38D2В3576АСDС8425108

Владелец: ФЕДЕРАЛЬНАЯ СЛУЖБА ГОСУДАРСТВЕННОЙ

РЕГИСТРАЦИИ, КАДАСТРА И КАРТОГРАФИИ

Действителен: с 27.06.2023 по 19.09.2024

полное наименование должности

инициалы, фамилия

Земельный участок				
вид объекта недвижимости				
Лист № 155 раздела 4.2	Всего листов раздела 4.2: 381		Всего разделов: 7	Всего листов выписки: 1210
06.12.2023г. № КУВИ-001/2023-273313032				
Кадастровый номер:			47:01:0000000:4(Единое землепользование)	
1	2	3	4	5
11	523941.35	1292628.16	-	0.1
12	523941.4	1292627.88	-	0.1
1	523942.5	1292602.39	-	0.1

	 <p>ДОКУМЕНТ ПОДПИСАН ЭЛЕКТРОННОЙ ПОДПИСЬЮ</p> <p>Сертификат: 00ВВ056В7401СВ38D2В3576АСDС8425108 Владелец: ФЕДЕРАЛЬНАЯ СЛУЖБА ГОСУДАРСТВЕННОЙ РЕГИСТРАЦИИ, КАДАСТРА И КАРТОГРАФИИ Действителен: с 27.06.2023 по 19.09.2024</p>	
полное наименование должности	инициалы, фамилия	

Земельный участок			
вид объекта недвижимости			
Лист № 156 раздела 4.2	Всего листов раздела 4.2: 381	Всего разделов: 7	Всего листов выписки: 1210

06.12.2023г. № КУВИ-001/2023-273313032

Кадастровый номер: 47:01:0000000:4(Единое землепользование)

Сведения о характерных точках границы части (частей) земельного участка			
Учетный номер части: 47:01:0000000:4/107			
Система координат МСК кадастрового округа			

Номер точки	Координаты, м		Описание закрепления на местности	Средняя квадратичная погрешность определения координат характерных точек границ земельного участка, м
	X	Y		
1	2	3	4	5
1	519519.85	1309467.25	-	-
2	519494	1309405.7	-	-
3	519430.92	1309410.47	-	-
4	519456.49	1309471.36	-	-
1	519519.85	1309467.25	-	-
1	520732.69	1318242.61	-	-
2	520723.1	1318215.58	-	-
3	520647.19	1318225.75	-	-
4	520663.46	1318271.44	-	-
5	520669.89	1318287.03	-	-
6	520746.75	1318276.71	-	-
1	520732.69	1318242.61	-	-



ДОКУМЕНТ ПОДПИСАН
ЭЛЕКТРОННОЙ ПОДПИСЬЮ

Сертификат: 00ВВ056В7401СВ38D2В3576АСDC8425108

Владелец: ФЕДЕРАЛЬНАЯ СЛУЖБА ГОСУДАРСТВЕННОЙ
РЕГИСТРАЦИИ, КАДАСТРА И КАРТОГРАФИИ
Действителен: с 27.06.2023 по 19.09.2024

полное наименование должности

инициалы, фамилия

Земельный участок

вид объекта недвижимости

Лист № 157 раздела 4.2

Всего листов раздела 4.2: 381

Всего разделов: 7

Всего листов выписки: 1210

06.12.2023г. № КУВИ-001/2023-273313032

Кадастровый номер:

47:01:0000000:4(Единое землепользование)

Сведения о характерных точках границы части (частей) земельного участка

Учетный номер части: 47:01:0000000:4/108

Система координат МСК кадастрового округа

Номер точки	Координаты, м		Описание закрепления на местности	Средняя квадратичная погрешность определения координат характерных точек границ земельного участка, м
	X	Y		
1	2	3	4	5
1	520864.17	1316965.03	-	-
2	520790.12	1317005.35	-	0.1
3	520695.76	1317039.18	-	-
4	520685.21	1317088.63	-	-
5	520683.51	1317096.66	-	-
6	520789.74	1317058.6	-	-
7	520791.54	1317049.48	-	-
8	520807.46	1317052.25	-	-
9	520808.82	1317051.76	-	0.1
10	520850.81	1317028.9	-	-
11	520858.56	1316991.85	-	-
12	520858.57	1316991.82	-	-
1	520864.17	1316965.03	-	-



ДОКУМЕНТ ПОДПИСАН
ЭЛЕКТРОННОЙ ПОДПИСЬЮ

Сертификат: 00ВВ056В7401СВ38D2В3576АСDC8425108

Владелец: ФЕДЕРАЛЬНАЯ СЛУЖБА ГОСУДАРСТВЕННОЙ

РЕГИСТРАЦИИ, КАДАСТРА И КАРТОГРАФИИ

Действителен: с 27.06.2023 по 19.09.2024

полное наименование должности

инициалы, фамилия

Земельный участок

вид объекта недвижимости

Лист № 158 раздела 4.2

Всего листов раздела 4.2: 381

Всего разделов: 7

Всего листов выписки: 1210

06.12.2023г. № КУВИ-001/2023-273313032

Кадастровый номер:

47:01:0000000:4(Единое землепользование)

Сведения о характерных точках границы части (частей) земельного участка

Учетный номер части: 47:01:0000000:4/109

Система координат МСК кадастрового округа

Номер точки	Координаты, м		Описание закрепления на местности	Средняя квадратичная погрешность определения координат характерных точек границ земельного участка, м
	X	Y		
1	2	3	4	5
1	520126.91	1313706.29	-	-
2	520126.09	1313684.44	-	-
3	520098.32	1313689.86	-	0.5
4	520093.74	1313690.75	-	0.5
5	520066.48	1313696.07	-	-
6	520067.3	1313717.92	-	-
7	520094.29	1313712.66	-	0.5
8	520099.95	1313711.55	-	0.5
1	520126.91	1313706.29	-	-



ДОКУМЕНТ ПОДПИСАН
ЭЛЕКТРОННОЙ ПОДПИСЬЮ

Сертификат: 00ВВ056В7401СВ38D2В3576АСDС8425108

Владелец: ФЕДЕРАЛЬНАЯ СЛУЖБА ГОСУДАРСТВЕННОЙ

РЕГИСТРАЦИИ, КАДАСТРА И КАРТОГРАФИИ

Действителен: с 27.06.2023 по 19.09.2024

полное наименование должности

инициалы, фамилия

Земельный участок			
вид объекта недвижимости			

Лист № 159 раздела 4.2	Всего листов раздела 4.2: 381	Всего разделов: 7	Всего листов выписки: 1210
------------------------	-------------------------------	-------------------	----------------------------

06.12.2023г. № КУВИ-001/2023-273313032

Кадастровый номер: 47:01:0000000:4(Единое землепользование)

Сведения о характерных точках границы части (частей) земельного участка

Учетный номер части: 47:01:0000000:4/110

Система координат МСК кадастрового округа

Номер точки	Координаты, м		Описание закрепления на местности	Средняя квадратичная погрешность определения координат характерных точек границ земельного участка, м
	X	Y		
1	2	3	4	5
1	521630.05	1323954.5	-	-
2	521628.63	1324001.84	-	0.5
3	521580.79	1324016.78	-	-
4	521585.68	1324046.68	-	-
5	521643.52	1324028.62	-	-
6	521637.36	1323990.97	-	-
1	521630.05	1323954.5	-	-



ДОКУМЕНТ ПОДПИСАН
ЭЛЕКТРОННОЙ ПОДПИСЬЮ

Сертификат: 00ВВ056В7401СВ38D2В3576АСDС8425108

Владелец: ФЕДЕРАЛЬНАЯ СЛУЖБА ГОСУДАРСТВЕННОЙ

РЕГИСТРАЦИИ, КАДАСТРА И КАРТОГРАФИИ

Действителен: с 27.06.2023 по 19.09.2024

полное наименование должности

инициалы, фамилия

Земельный участок

вид объекта недвижимости

Лист № 160 раздела 4.2

Всего листов раздела 4.2: 381

Всего разделов: 7

Всего листов выписки: 1210

06.12.2023г. № КУВИ-001/2023-273313032

Кадастровый номер:

47:01:0000000:4(Единое землепользование)

Сведения о характерных точках границы части (частей) земельного участка

Учетный номер части: 47:01:0000000:4/111

Система координат МСК кадастрового округа

Номер точки	Координаты, м		Описание закрепления на местности	Средняя квадратичная погрешность определения координат характерных точек границ земельного участка, м
	X	Y		
1	2	3	4	5
1	523119.96	1293799.71	-	-
2	523119.18	1293803.27	-	-
3	523119.91	1293803.25	-	0.1
4	523120.58	1293803.21	-	0.1
5	523120.79	1293803.17	-	0.1
6	523121.22	1293802.94	-	0.1
7	523121.47	1293802.53	-	0.1
8	523121.52	1293802.06	-	0.1
9	523121.33	1293801.62	-	0.1
10	523120.96	1293801.31	-	0.1
11	523120.49	1293801.21	-	0.1
12	523119.8	1293801.25	-	0.1
13	523119.97	1293800.85	-	0.1
14	523120.02	1293800.46	-	0.1
1	523119.96	1293799.71	-	-
1	523119.18	1293803.3	-	-
2	523118.75	1293805.27	-	-
3	523119.32	1293805.33	-	0.1
4	523119.95	1293805.41	-	0.1
5	523120.34	1293805.38	-	0.1
6	523120.75	1293805.14	-	0.1
7	523121.02	1293804.74	-	0.1
8	523121.06	1293804.27	-	0.1
9	523120.87	1293803.82	-	0.1



ДОКУМЕНТ ПОДПИСАН
ЭЛЕКТРОННОЙ ПОДПИСЬЮ

Сертификат: 00BV056B7401CB38D2B3576ACDC8425108

Владелец: ФЕДЕРАЛЬНАЯ СЛУЖБА ГОСУДАРСТВЕННОЙ

РЕГИСТРАЦИИ, КАДАСТРА И КАРТОГРАФИИ

Действителен: с 27.06.2023 по 19.09.2024

полное наименование должности

инициалы, фамилия

Земельный участок

вид объекта недвижимости

Лист № 161 раздела 4.2

Всего листов раздела 4.2: 381

Всего разделов: 7

Всего листов выписки: 1210

06.12.2023г. № КУВИ-001/2023-273313032

Кадастровый номер:

47:01:0000000:4(Единое землепользование)

1	2	3	4	5
10	523120.51	1293803.51	-	0.1
11	523120.19	1293803.42	-	0.1
12	523119.55	1293803.34	-	0.1
1	523119.18	1293803.3	-	-
1	523122.08	1293804.92	-	0.1
2	523121.61	1293804.83	-	0.1
3	523121.15	1293804.95	-	0.1
4	523119.85	1293805.94	-	0.1
5	523119.1	1293806.48	-	-
6	523121.7	1293807.05	-	-
7	523122.33	1293806.56	-	0.1
8	523122.59	1293806.15	-	0.1
9	523122.63	1293805.68	-	0.1
10	523122.45	1293805.23	-	0.1
1	523122.08	1293804.92	-	0.1
1	523186.58	1294067.25	-	0.1
2	523186.1	1294067.14	-	0.1
3	523185.65	1294067.27	-	0.1
4	523185.3	1294067.61	-	0.1
5	523185.14	1294068.05	-	0.1
6	523185.18	1294068.42	-	0.1
7	523188.13	1294078.7	-	0.1
8	523188.82	1294080.45	-	0.1
9	523189.91	1294084.14	-	-
10	523191.38	1294082.06	-	-
11	523190.72	1294079.84	-	0.1
12	523190.01	1294078.01	-	0.1
13	523187.1	1294067.87	-	0.1
14	523186.95	1294067.55	-	0.1



ДОКУМЕНТ ПОДПИСАН
ЭЛЕКТРОННОЙ ПОДПИСЬЮ

Сертификат: 00ВВ056В7401СВ38D2В3576АСDС8425108

Владелец: ФЕДЕРАЛЬНАЯ СЛУЖБА ГОСУДАРСТВЕННОЙ

РЕГИСТРАЦИИ, КАДАСТРА И КАРТОГРАФИИ

Действителен: с 27.06.2023 по 19.09.2024

полное наименование должности

инициалы, фамилия

Земельный участок

вид объекта недвижимости

Лист № 162 раздела 4.2

Всего листов раздела 4.2: 381

Всего разделов: 7

Всего листов выписки: 1210

06.12.2023г. № КУВИ-001/2023-273313032

Кадастровый номер:

47:01:0000000:4(Единое землепользование)

1	2	3	4	5
1	523186.58	1294067.25	-	0.1
1	523025.88	1294121.61	-	0.1
2	523025.37	1294121.11	-	-
3	523026.97	1294131.3	-	-
4	523026.17	1294122.24	-	0.1
5	523025.99	1294121.74	-	0.1
1	523025.88	1294121.61	-	0.1
1	523061.56	1294177.67	-	0.1
2	523061.1	1294177.57	-	0.1
3	523060.64	1294177.7	-	0.1
4	523060.5	1294177.79	-	0.1
5	523059.49	1294178.6	-	0.1
6	523059.27	1294178.84	-	0.1
7	523059.13	1294179.24	-	0.1
8	523058.89	1294180.9	-	0.1
9	523058.73	1294181.43	-	0.1
10	523058.53	1294181.54	-	0.1
11	523056.61	1294181.23	-	0.1
12	523056.45	1294181.21	-	0.1
13	523048.54	1294181.2	-	0.1
14	523037.24	1294181.08	-	0.1
15	523034.77	1294180.71	-	-
16	523035.1	1294182.78	-	-
17	523037.16	1294183.09	-	0.1
18	523048.54	1294183.2	-	0.1
19	523056.37	1294183.22	-	0.1
20	523058.54	1294183.56	-	0.1
21	523058.97	1294183.54	-	0.1
22	523059.18	1294183.46	-	0.1



ДОКУМЕНТ ПОДПИСАН
ЭЛЕКТРОННОЙ ПОДПИСЬЮ

Сертификат: 00ВВ056В7401СВ38D2В3576АСDС8425108

Владелец: ФЕДЕРАЛЬНАЯ СЛУЖБА ГОСУДАРСТВЕННОЙ

РЕГИСТРАЦИИ, КАДАСТРА И КАРТОГРАФИИ

Действителен: с 27.06.2023 по 19.09.2024

полное наименование должности

инициалы, фамилия

Земельный участок

вид объекта недвижимости

Лист № 163 раздела 4.2

Всего листов раздела 4.2: 381

Всего разделов: 7

Всего листов выписки: 1210

06.12.2023г. № КУВИ-001/2023-273313032

Кадастровый номер:

47:01:0000000:4(Единое землепользование)

1	2	3	4	5
23	523060.03	1294183	-	0.1
24	523060.28	1294182.79	-	0.1
25	523060.27	1294183.12	-	0.1
26	523060.34	1294183.53	-	0.1
27	523060.44	1294183.69	-	0.1
28	523060.74	1294184.17	-	0.1
29	523060.94	1294184.4	-	0.1
30	523061.31	1294184.59	-	0.1
31	523104.51	1294197.13	-	0.1
32	523104.99	1294197.12	-	0.1
33	523105.18	1294197.04	-	0.1
34	523109.6	1294194.79	-	0.1
35	523113.79	1294194.66	-	0.1
36	523114.03	1294194.62	-	0.1
37	523114.31	1294194.5	-	0.1
38	523115.98	1294193.38	-	0.1
39	523118.15	1294191.6	-	0.1
40	523119.94	1294191.26	-	-
41	523120.96	1294189.03	-	-
42	523117.53	1294189.68	-	0.1
43	523117.23	1294189.79	-	0.1
44	523117.08	1294189.9	-	0.1
45	523114.75	1294191.8	-	0.1
46	523113.44	1294192.67	-	0.1
47	523109.31	1294192.8	-	0.1
48	523108.89	1294192.9	-	0.1
49	523104.61	1294195.08	-	0.1
50	523062.28	1294182.78	-	0.1
51	523062.31	1294181.89	-	0.1



ДОКУМЕНТ ПОДПИСАН
ЭЛЕКТРОННОЙ ПОДПИСЬЮ

Сертификат: 00ВВ056В7401СВ38D2В3576АСDС8425108

Владелец: ФЕДЕРАЛЬНАЯ СЛУЖБА ГОСУДАРСТВЕННОЙ

РЕГИСТРАЦИИ, КАДАСТРА И КАРТОГРАФИИ

Действителен: с 27.06.2023 по 19.09.2024

полное наименование должности

инициалы, фамилия

Земельный участок			
вид объекта недвижимости			

Лист № 164 раздела 4.2	Всего листов раздела 4.2: 381	Всего разделов: 7	Всего листов выписки: 1210
------------------------	-------------------------------	-------------------	----------------------------

06.12.2023г. № КУВИ-001/2023-273313032

Кадастровый номер: 47:01:0000000:4(Единое землепользование)

1	2	3	4	5
52	523062.62	1294180.93	-	0.1
53	523062.66	1294180.68	-	0.1
54	523062.75	1294179.21	-	0.1
55	523062.74	1294179.01	-	0.1
56	523062.56	1294178.56	-	0.1
57	523062.43	1294178.43	-	0.1
58	523061.82	1294177.85	-	0.1
1	523061.56	1294177.67	-	0.1
1	522765.57	1294363.22	-	-
2	522764.87	1294365.14	-	-
3	522765.31	1294365.2	-	0.1
4	522767.59	1294366.64	-	0.1
5	522773.13	1294369.89	-	0.1
6	522776.91	1294372.21	-	0.1
7	522782.87	1294375.02	-	0.1
8	522791.61	1294378.3	-	0.1
9	522800	1294381.32	-	0.1
10	522806.44	1294384.01	-	0.1
11	522812.8	1294386.72	-	0.1
12	522821	1294389.91	-	0.1
13	522840.42	1294396.28	-	0.1
14	522840.64	1294396.33	-	0.1
15	522847.38	1294396.92	-	0.1
16	522859.26	1294397.96	-	0.1
17	522859.61	1294397.93	-	0.1
18	522859.82	1294397.85	-	0.1
19	522861.96	1294396.69	-	0.1
20	522862.17	1294396.54	-	0.1
21	522862.43	1294396.14	-	0.1



ДОКУМЕНТ ПОДПИСАН
ЭЛЕКТРОННОЙ ПОДПИСЬЮ

Сертификат: 00ВВ056В7401СВ38D2В3576АСDС8425108

Владелец: ФЕДЕРАЛЬНАЯ СЛУЖБА ГОСУДАРСТВЕННОЙ

РЕГИСТРАЦИИ, КАДАСТРА И КАРТОГРАФИИ

Действителен: с 27.06.2023 по 19.09.2024

полное наименование должности

инициалы, фамилия

Земельный участок			
вид объекта недвижимости			

Лист № 165 раздела 4.2	Всего листов раздела 4.2: 381	Всего разделов: 7	Всего листов выписки: 1210
------------------------	-------------------------------	-------------------	----------------------------

06.12.2023г. № КУВИ-001/2023-273313032

Кадастровый номер:	47:01:0000000:4(Единое землепользование)
--------------------	--

1	2	3	4	5
22	522862.48	1294395.93	-	0.1
23	522862.8	1294393.26	-	0.1
24	522862.8	1294393.09	-	0.1
25	522862.65	1294390.45	-	-
26	522860.73	1294391.87	-	-
27	522860.8	1294393.11	-	0.1
28	522860.55	1294395.18	-	0.1
29	522859.13	1294395.94	-	0.1
30	522855.63	1294395.63	-	-
31	522855.05	1294396.06	-	-
32	522853.76	1294395.47	-	-
33	522847.55	1294394.93	-	0.1
34	522840.93	1294394.34	-	0.1
35	522821.65	1294388.02	-	0.1
36	522813.54	1294384.87	-	0.1
37	522807.22	1294382.17	-	0.1
38	522800.74	1294379.47	-	0.1
39	522792.3	1294376.43	-	0.1
40	522783.61	1294373.17	-	0.1
41	522777.81	1294370.43	-	0.1
42	522774.18	1294368.18	-	0.1
43	522768.61	1294364.92	-	0.1
44	522766.19	1294363.4	-	0.1
45	522765.79	1294363.25	-	0.1
1	522765.57	1294363.22	-	-
1	522670.03	1294597.38	-	-
2	522645.31	1294654.7	-	-
3	522645.21	1294654.98	-	-
4	522643.94	1294661.48	-	0.1



ДОКУМЕНТ ПОДПИСАН
ЭЛЕКТРОННОЙ ПОДПИСЬЮ

Сертификат: 00ВВ056В7401СВ38D2В3576АСDС8425108

Владелец: ФЕДЕРАЛЬНАЯ СЛУЖБА ГОСУДАРСТВЕННОЙ

РЕГИСТРАЦИИ, КАДАСТРА И КАРТОГРАФИИ

Действителен: с 27.06.2023 по 19.09.2024

полное наименование должности

инициалы, фамилия

Земельный участок

вид объекта недвижимости

Лист № 166 раздела 4.2

Всего листов раздела 4.2: 381

Всего разделов: 7

Всего листов выписки: 1210

06.12.2023г. № КУВИ-001/2023-273313032

Кадастровый номер:

47:01:0000000:4(Единое землепользование)

1	2	3	4	5
5	522641.86	1294671.6	-	0.1
6	522639.39	1294680.44	-	0.1
7	522634.45	1294692.6	-	0.1
8	522625.69	1294714.3	-	0.1
9	522615.1	1294740.16	-	0.1
10	522610.35	1294751.01	-	0.1
11	522599.45	1294777.33	-	0.1
12	522596.98	1294782.61	-	0.1
13	522584.19	1294816.39	-	-
14	522586.06	1294817.09	-	-
15	522598.81	1294783.43	-	0.1
16	522601.28	1294778.13	-	0.1
17	522612.19	1294751.8	-	0.1
18	522616.94	1294740.93	-	0.1
19	522627.55	1294715.05	-	0.1
20	522636.31	1294693.35	-	0.1
21	522641.3	1294681.03	-	0.1
22	522643.81	1294672.04	-	0.1
23	522645.91	1294661.87	-	0.1
24	522647.46	1294653.91	-	0.1
25	522648.53	1294649.72	-	0.1
26	522653.78	1294637.58	-	0.1
27	522659.04	1294625.88	-	0.1
28	522661.6	1294619.11	-	0.1
29	522667.34	1294604.54	-	0.1
1	522670.03	1294597.38	-	-



ДОКУМЕНТ ПОДПИСАН
ЭЛЕКТРОННОЙ ПОДПИСЬЮ

Сертификат: 00ВВ056В7401СВ38D2В3576АСDС8425108

Владелец: ФЕДЕРАЛЬНАЯ СЛУЖБА ГОСУДАРСТВЕННОЙ

РЕГИСТРАЦИИ, КАДАСТРА И КАРТОГРАФИИ

Действителен: с 27.06.2023 по 19.09.2024

полное наименование должности

инициалы, фамилия

Земельный участок			
вид объекта недвижимости			
Лист № 167 раздела 4.2	Всего листов раздела 4.2: 381	Всего разделов: 7	Всего листов выписки: 1210

06.12.2023г. № КУВИ-001/2023-273313032

Кадастровый номер: 47:01:0000000:4(Единое землепользование)

Сведения о характерных точках границы части (частей) земельного участка			
Учетный номер части: 47:01:0000000:4/112			
Система координат МСК кадастрового округа			

Номер точки	Координаты, м		Описание закрепления на местности	Средняя квадратичная погрешность определения координат характерных точек границ земельного участка, м
	X	Y		
1	2	3	4	5
1	521512.96	1296036.88	-	-
2	521502.64	1296050.36	-	-
3	521487.12	1296070.63	-	-
4	521483.42	1296075.47	-	-
5	521487.85	1296080.04	-	-
6	521774.15	1296246.71	-	-
7	521823.29	1296213.72	-	-
8	521815.44	1296214.14	-	0.1
1	521512.96	1296036.88	-	-



ДОКУМЕНТ ПОДПИСАН
ЭЛЕКТРОННОЙ ПОДПИСЬЮ

Сертификат: 00ВВ056В7401СВ38D2В3576АСDС8425108

Владелец: ФЕДЕРАЛЬНАЯ СЛУЖБА ГОСУДАРСТВЕННОЙ

РЕГИСТРАЦИИ, КАДАСТРА И КАРТОГРАФИИ

Действителен: с 27.06.2023 по 19.09.2024

полное наименование должности

инициалы, фамилия

Земельный участок			
вид объекта недвижимости			

Лист № 168 раздела 4.2	Всего листов раздела 4.2: 381	Всего разделов: 7	Всего листов выписки: 1210
------------------------	-------------------------------	-------------------	----------------------------

06.12.2023г. № КУВИ-001/2023-273313032

Кадастровый номер: 47:01:0000000:4(Единое землепользование)

Сведения о характерных точках границы части (частей) земельного участка

Учетный номер части: 47:01:0000000:4/113

Система координат МСК кадастрового округа

Номер точки	Координаты, м		Описание закрепления на местности	Средняя квадратичная погрешность определения координат характерных точек границ земельного участка, м
	X	Y		
1	2	3	4	5
1	527242.46	1288151.56	-	-
2	527243.99	1288147.43	-	-
3	527239.87	1288147.73	-	0.1
4	527239.03	1288147.99	-	0.1
5	527215.89	1288162.11	-	0.1
6	527215.25	1288162.73	-	0.1
7	527215.04	1288163.15	-	0.1
8	527203.03	1288197.71	-	0.1
9	527198.7	1288212.19	-	-
10	527207.04	1288189.65	-	-
11	527209.1	1288184.09	-	-
12	527212.97	1288173.63	-	-
13	527215.33	1288174.51	-	-
14	527218.59	1288165.14	-	0.1
15	527240.65	1288151.69	-	0.1
1	527242.46	1288151.56	-	-
1	527178.32	1288267.22	-	-
2	527187.13	1288243.42	-	-
3	527182.24	1288253.24	-	0.1
4	527170.25	1288280.97	-	0.1
5	527144.19	1288325.72	-	0.1
6	527144.11	1288325.88	-	0.1
7	527129.61	1288356.94	-	0.1
8	527118.25	1288382.41	-	0.1



ДОКУМЕНТ ПОДПИСАН
ЭЛЕКТРОННОЙ ПОДПИСЬЮ

Сертификат: 00BV056B7401CB38D2B3576ACDC8425108

Владелец: ФЕДЕРАЛЬНАЯ СЛУЖБА ГОСУДАРСТВЕННОЙ

РЕГИСТРАЦИИ, КАДАСТРА И КАРТОГРАФИИ

Действителен: с 27.06.2023 по 19.09.2024

полное наименование должности

инициалы, фамилия

Земельный участок			
вид объекта недвижимости			

Лист № 169 раздела 4.2	Всего листов раздела 4.2: 381	Всего разделов: 7	Всего листов выписки: 1210
------------------------	-------------------------------	-------------------	----------------------------

06.12.2023г. № КУВИ-001/2023-273313032

Кадастровый номер: 47:01:0000000:4(Единое землепользование)

1	2	3	4	5
9	527118.08	1288382.98	-	0.1
10	527113.98	1288416.44	-	0.1
11	527109.94	1288456.51	-	0.1
12	527105.56	1288495.41	-	0.1
13	527101.04	1288533.96	-	-
14	527106.94	1288518	-	-
15	527109.53	1288495.86	-	0.1
16	527113.92	1288456.92	-	0.1
17	527117.95	1288416.9	-	0.1
18	527122.02	1288383.77	-	0.1
19	527133.24	1288358.62	-	0.1
20	527139.97	1288344.2	-	-
21	527138.97	1288343.9	-	-
22	527143.97	1288329.26	-	-
23	527146.53	1288330.13	-	-
24	527147.69	1288327.65	-	0.1
25	527173.76	1288282.88	-	0.1
26	527173.87	1288282.67	-	0.1
27	527180.24	1288267.93	-	-
1	527178.32	1288267.22	-	-
1	524228.7	1292521.53	-	0.1
2	524224.62	1292519.79	-	-
3	524218.45	1292521.5	-	-
4	524227.04	1292525.18	-	0.1
5	524227.41	1292525.29	-	0.1
6	524228.37	1292525.26	-	0.1
7	524229.2	1292524.79	-	0.1
8	524229.72	1292523.98	-	0.1
9	524229.8	1292523.03	-	0.1



ДОКУМЕНТ ПОДПИСАН
ЭЛЕКТРОННОЙ ПОДПИСЬЮ

Сертификат: 00ВВ056В7401СВ38D2В3576АСDС8425108

Владелец: ФЕДЕРАЛЬНАЯ СЛУЖБА ГОСУДАРСТВЕННОЙ

РЕГИСТРАЦИИ, КАДАСТРА И КАРТОГРАФИИ

Действителен: с 27.06.2023 по 19.09.2024

полное наименование должности

инициалы, фамилия

Земельный участок

вид объекта недвижимости

Лист № 170 раздела 4.2

Всего листов раздела 4.2: 381

Всего разделов: 7

Всего листов выписки: 1210

06.12.2023г. № КУВИ-001/2023-273313032

Кадастровый номер:

47:01:0000000:4(Единое землепользование)

1	2	3	4	5
10	524229.44	1292522.15	-	0.1
1	524228.7	1292521.53	-	0.1
1	524228.53	1292534.61	-	0.1
2	524218.1	1292521.6	-	-
3	524213.9	1292522.77	-	-
4	524218.7	1292528.75	-	0.1
5	524218.51	1292528.71	-	0.1
6	524217.59	1292528.97	-	0.1
7	524216.89	1292529.62	-	0.1
8	524216.58	1292530.54	-	0.1
9	524216.73	1292531.48	-	0.1
10	524217.29	1292532.24	-	0.1
11	524217.53	1292532.42	-	0.1
12	524225.65	1292537.4	-	0.1
13	524244.79	1292560.88	-	-
14	524249	1292559.71	-	-
1	524228.53	1292534.61	-	0.1
1	524256.34	1292557.46	-	-
2	524256.09	1292557.41	-	0.1
3	524255.16	1292557.66	-	0.1
4	524254.79	1292558.02	-	-
1	524256.34	1292557.46	-	-
1	523262.47	1293974.3	-	-
2	523255.26	1293984.82	-	0.1
3	523239.64	1294002.47	-	0.1
4	523239.46	1294002.7	-	0.1
5	523239.27	1294003.07	-	0.1
6	523235.69	1294012.34	-	0.1
7	523235.62	1294012.61	-	0.1



ДОКУМЕНТ ПОДПИСАН
ЭЛЕКТРОННОЙ ПОДПИСЬЮ

Сертификат: 00ВВ056В7401СВ38D2В3576АСDC8425108

Владелец: ФЕДЕРАЛЬНАЯ СЛУЖБА ГОСУДАРСТВЕННОЙ

РЕГИСТРАЦИИ, КАДАСТРА И КАРТОГРАФИИ

Действителен: с 27.06.2023 по 19.09.2024

полное наименование должности

инициалы, фамилия

Земельный участок

вид объекта недвижимости

Лист № 171 раздела 4.2

Всего листов раздела 4.2: 381

Всего разделов: 7

Всего листов выписки: 1210

06.12.2023г. № КУВИ-001/2023-273313032

Кадастровый номер:

47:01:0000000:4(Единое землепользование)

1	2	3	4	5
8	523232.74	1294024.8	-	-
9	523236.35	1294019.62	-	-
10	523238.94	1294015.9	-	-
11	523239.47	1294013.66	-	0.1
12	523242.17	1294006.69	-	0.1
13	523244.44	1294008.01	-	-
14	523246.74	1294004.71	-	-
15	523244.26	1294003.28	-	0.1
16	523258.34	1293987.38	-	0.1
17	523258.5	1293987.18	-	0.1
18	523265.82	1293976.48	-	-
1	523262.47	1293974.3	-	-
1	523221.31	1294033.26	-	0.1
2	523221.09	1294033.28	-	0.1
3	523212.8	1294034.52	-	0.1
4	523212.12	1294034.75	-	0.1
5	523211.42	1294035.41	-	0.1
6	523211.1	1294036.31	-	0.1
7	523211.25	1294037.26	-	0.1
8	523211.82	1294038.03	-	0.1
9	523212.68	1294038.45	-	0.1
10	523213.39	1294038.47	-	0.1
11	523220.57	1294037.41	-	0.1
12	523222.27	1294039.4	-	-
13	523224.7	1294036.08	-	-
14	523222.9	1294033.96	-	0.1
15	523222.25	1294033.46	-	0.1
1	523221.31	1294033.26	-	0.1



ДОКУМЕНТ ПОДПИСАН
ЭЛЕКТРОННОЙ ПОДПИСЬЮ

Сертификат: 00ВВ056В7401СВ38D2В3576АСDС8425108

Владелец: ФЕДЕРАЛЬНАЯ СЛУЖБА ГОСУДАРСТВЕННОЙ

РЕГИСТРАЦИИ, КАДАСТРА И КАРТОГРАФИИ

Действителен: с 27.06.2023 по 19.09.2024

полное наименование должности

инициалы, фамилия

Земельный участок

вид объекта недвижимости

Лист № 172 раздела 4.2

Всего листов раздела 4.2: 381

Всего разделов: 7

Всего листов выписки: 1210

06.12.2023г. № КУВИ-001/2023-273313032

Кадастровый номер:

47:01:0000000:4(Единое землепользование)

Сведения о характерных точках границы части (частей) земельного участка

Учетный номер части: 47:01:0000000:4/114

Система координат МСК кадастрового округа

Номер точки	Координаты, м		Описание закрепления на местности	Средняя квадратичная погрешность определения координат характерных точек границ земельного участка, м
	X	Y		
1	2	3	4	5
1	520091.8	1313628.86	-	0.5
2	520063.94	1313628.6	-	-
3	520066.93	1313708.11	-	-
4	520094.42	1313703.21	-	0.5
5	520098.44	1313702.48	-	0.5
6	520126.58	1313697.46	-	-
7	520124.01	1313629.16	-	-
8	520095.81	1313628.9	-	0.5
1	520091.8	1313628.86	-	0.5



ДОКУМЕНТ ПОДПИСАН
ЭЛЕКТРОННОЙ ПОДПИСЬЮ

Сертификат: 00ВВ056В7401СВ38D2В3576АСDC8425108

Владелец: ФЕДЕРАЛЬНАЯ СЛУЖБА ГОСУДАРСТВЕННОЙ

РЕГИСТРАЦИИ, КАДАСТРА И КАРТОГРАФИИ

Действителен: с 27.06.2023 по 19.09.2024

полное наименование должности

инициалы, фамилия

Земельный участок

вид объекта недвижимости

Лист № 173 раздела 4.2

Всего листов раздела 4.2: 381

Всего разделов: 7

Всего листов выписки: 1210

06.12.2023г. № КУВИ-001/2023-273313032

Кадастровый номер:

47:01:0000000:4(Единое землепользование)

Сведения о характерных точках границы части (частей) земельного участка

Учетный номер части: 47:01:0000000:4/115

Система координат МСК кадастрового округа

Номер точки	Координаты, м		Описание закрепления на местности	Средняя квадратичная погрешность определения координат характерных точек границ земельного участка, м
	X	Y		
1	2	3	4	5
1	521781.93	1293174.66	-	-
2	521781.08	1293174.39	-	-
3	521724.99	1293186.77	-	-
4	521725.37	1293187.71	-	0.1
5	521725.66	1293188.09	-	0.1
6	521726.09	1293188.3	-	0.1
7	521726.56	1293188.29	-	0.1
8	521746.43	1293182.93	-	0.1
9	521776.3	1293175.93	-	0.1
1	521781.93	1293174.66	-	-
1	523119.96	1293799.71	-	-
2	523119.18	1293803.27	-	-
3	523119.91	1293803.25	-	0.1
4	523120.58	1293803.21	-	0.1
5	523120.79	1293803.17	-	0.1
6	523121.22	1293802.94	-	0.1
7	523121.47	1293802.53	-	0.1
8	523121.52	1293802.06	-	0.1
9	523121.33	1293801.62	-	0.1
10	523120.96	1293801.31	-	0.1
11	523120.49	1293801.21	-	0.1
12	523119.8	1293801.25	-	0.1
13	523119.97	1293800.85	-	0.1
14	523120.02	1293800.46	-	0.1



ДОКУМЕНТ ПОДПИСАН
ЭЛЕКТРОННОЙ ПОДПИСЬЮ

Сертификат: 00ВВ056В7401СВ38D2В3576АСDС8425108

Владелец: ФЕДЕРАЛЬНАЯ СЛУЖБА ГОСУДАРСТВЕННОЙ

РЕГИСТРАЦИИ, КАДАСТРА И КАРТОГРАФИИ

Действителен: с 27.06.2023 по 19.09.2024

полное наименование должности

инициалы, фамилия

Земельный участок

вид объекта недвижимости

Лист № 174 раздела 4.2

Всего листов раздела 4.2: 381

Всего разделов: 7

Всего листов выписки: 1210

06.12.2023г. № КУВИ-001/2023-273313032

Кадастровый номер:

47:01:0000000:4(Единое землепользование)

1	2	3	4	5
1	523119.96	1293799.71	-	-
1	523056.54	1294188.24	-	0.1
2	523056.94	1294188.23	-	0.1
3	523066.64	1294190.84	-	0.1
4	523058.45	1294191.38	-	0.1
5	523058.21	1294191.32	-	0.1
6	523056.11	1294188.62	-	0.1
1	523056.54	1294188.24	-	0.1
1	523186.48	1294067.42	-	0.1
2	523186.01	1294067.32	-	0.1
3	523185.55	1294067.45	-	0.1
4	523185.2	1294067.78	-	0.1
5	523185.05	1294068.23	-	0.1
6	523185.09	1294068.61	-	0.1
7	523185.69	1294070.55	-	0.1
8	523185.54	1294071.29	-	0.1
9	523184.74	1294072.58	-	0.1
10	523180.5	1294077.21	-	0.1
11	523180.4	1294077.34	-	0.1
12	523164.39	1294105.6	-	0.1
13	523164.3	1294105.84	-	0.1
14	523162.2	1294114.2	-	0.1
15	523149.53	1294130.52	-	0.1
16	523137.5	1294145.94	-	0.1
17	523126.59	1294163.31	-	0.1
18	523126.53	1294163.45	-	0.1
19	523121.92	1294174.25	-	0.1
20	523118.25	1294186.37	-	0.1
21	523118.22	1294186.57	-	0.1



ДОКУМЕНТ ПОДПИСАН
ЭЛЕКТРОННОЙ ПОДПИСЬЮ

Сертификат: 00ВВ056В7401СВ38D2В3576АСDС8425108

Владелец: ФЕДЕРАЛЬНАЯ СЛУЖБА ГОСУДАРСТВЕННОЙ

РЕГИСТРАЦИИ, КАДАСТРА И КАРТОГРАФИИ

Действителен: с 27.06.2023 по 19.09.2024

полное наименование должности

инициалы, фамилия

Земельный участок

вид объекта недвижимости

Лист № 175 раздела 4.2

Всего листов раздела 4.2: 381

Всего разделов: 7

Всего листов выписки: 1210

06.12.2023г. № КУВИ-001/2023-273313032

Кадастровый номер:

47:01:0000000:4(Единое землепользование)

1	2	3	4	5
22	523118.16	1294192	-	0.1
23	523115.61	1294196.5	-	0.1
24	523112.76	1294197.06	-	0.1
25	523092.36	1294192.58	-	0.1
26	523072.19	1294190.26	-	0.1
27	523057.34	1294186.27	-	0.1
28	523057.07	1294186.24	-	0.1
29	523056.15	1294186.24	-	0.1
30	523055.66	1294186.36	-	0.1
31	523055.49	1294186.49	-	0.1
32	523054.88	1294187.04	-	0.1
33	523051.66	1294182.89	-	0.1
34	523048.34	1294176.06	-	0.1
35	523045.36	1294162.59	-	0.1
36	523039.45	1294141.21	-	0.1
37	523033.36	1294123.33	-	0.1
38	523032.36	1294120.09	-	0.1
39	523032.21	1294119.79	-	0.1
40	523031.84	1294119.48	-	0.1
41	523028.22	1294117.77	-	0.1
42	523027.86	1294117.68	-	0.1
43	523026.88	1294117.63	-	0.1
44	523026.33	1294117.75	-	0.1
45	523025.68	1294118.14	-	0.1
46	523025.3	1294118.37	-	0.1
47	523025.18	1294117.79	-	0.1
48	523024.57	1294116.07	-	-
49	523026.1	1294125.74	-	-
50	523025.97	1294120.89	-	0.1



ДОКУМЕНТ ПОДПИСАН
ЭЛЕКТРОННОЙ ПОДПИСЬЮ

Сертификат: 00ВВ056В7401СВ38D2В3576АСDС8425108

Владелец: ФЕДЕРАЛЬНАЯ СЛУЖБА ГОСУДАРСТВЕННОЙ

РЕГИСТРАЦИИ, КАДАСТРА И КАРТОГРАФИИ

Действителен: с 27.06.2023 по 19.09.2024

полное наименование должности

инициалы, фамилия

Земельный участок

вид объекта недвижимости

Лист № 176 раздела 4.2

Всего листов раздела 4.2: 381

Всего разделов: 7

Всего листов выписки: 1210

06.12.2023г. № КУВИ-001/2023-273313032

Кадастровый номер:

47:01:0000000:4(Единое землепользование)

1	2	3	4	5
51	523025.83	1294120.42	-	0.1
52	523026.72	1294119.86	-	0.1
53	523027.07	1294119.64	-	0.1
54	523027.55	1294119.67	-	0.1
55	523030.58	1294121.09	-	0.1
56	523031.47	1294123.96	-	0.1
57	523037.54	1294141.77	-	0.1
58	523043.41	1294163.05	-	0.1
59	523046.15	1294175.4	-	0.1
60	523041.34	1294175.48	-	0.1
61	523035.96	1294174.49	-	0.1
62	523033.76	1294174.27	-	-
63	523034.08	1294176.31	-	-
64	523035.64	1294176.46	-	0.1
65	523041.08	1294177.46	-	0.1
66	523041.27	1294177.48	-	0.1
67	523046.48	1294177.39	-	0.1
68	523046.81	1294181.19	-	0.1
69	523039.82	1294183.97	-	0.1
70	523035.47	1294185.16	-	-
71	523035.79	1294187.14	-	-
72	523040.51	1294185.84	-	0.1
73	523048.24	1294182.77	-	0.1
74	523048.56	1294182.56	-	0.1
75	523048.81	1294182.16	-	0.1
76	523048.87	1294181.75	-	0.1
77	523049.9	1294183.85	-	0.1
78	523050.01	1294184.03	-	0.1
79	523053.38	1294188.36	-	0.1



ДОКУМЕНТ ПОДПИСАН
ЭЛЕКТРОННОЙ ПОДПИСЬЮ

Сертификат: 00ВВ056В7401СВ38D2В3576АСDC8425108

Владелец: ФЕДЕРАЛЬНАЯ СЛУЖБА ГОСУДАРСТВЕННОЙ

РЕГИСТРАЦИИ, КАДАСТРА И КАРТОГРАФИИ

Действителен: с 27.06.2023 по 19.09.2024

полное наименование должности

инициалы, фамилия

Земельный участок

вид объекта недвижимости

Лист № 177 раздела 4.2

Всего листов раздела 4.2: 381

Всего разделов: 7

Всего листов выписки: 1210

06.12.2023г. № КУВИ-001/2023-273313032

Кадастровый номер:

47:01:0000000:4(Единое землепользование)

1	2	3	4	5
80	523051.45	1294190.1	-	0.1
81	523044.73	1294195.92	-	0.1
82	523037.52	1294198.07	-	-
83	523037.83	1294200.06	-	-
84	523045.51	1294197.76	-	0.1
85	523045.87	1294197.56	-	0.1
86	523052.78	1294191.58	-	0.1
87	523054.61	1294189.96	-	0.1
88	523056.85	1294192.83	-	0.1
89	523057.01	1294192.98	-	0.1
90	523057.41	1294193.19	-	0.1
91	523058.16	1294193.36	-	0.1
92	523058.43	1294193.38	-	0.1
93	523072.1	1294192.49	-	0.1
94	523091.89	1294194.73	-	0.1
95	523113.3	1294201.24	-	0.1
96	523113.86	1294201.2	-	0.1
97	523114.29	1294201.05	-	0.1
98	523114.48	1294200.95	-	0.1
99	523115.99	1294199.99	-	-
100	523116.08	1294199.68	-	-
101	523120.17	1294190.75	-	-
102	523120.2	1294186.81	-	0.1
103	523123.79	1294174.98	-	0.1
104	523128.34	1294164.3	-	0.1
105	523139.11	1294147.13	-	0.1
106	523151.11	1294131.75	-	0.1
107	523163.91	1294115.27	-	0.1
108	523164.09	1294114.89	-	0.1



ДОКУМЕНТ ПОДПИСАН
ЭЛЕКТРОННОЙ ПОДПИСЬЮ

Сертификат: 00ВВ056В7401СВ38D2В3576АСDС8425108

Владелец: ФЕДЕРАЛЬНАЯ СЛУЖБА ГОСУДАРСТВЕННОЙ

РЕГИСТРАЦИИ, КАДАСТРА И КАРТОГРАФИИ

Действителен: с 27.06.2023 по 19.09.2024

полное наименование должности

инициалы, фамилия

Земельный участок

вид объекта недвижимости

Лист № 178 раздела 4.2

Всего листов раздела 4.2: 381

Всего разделов: 7

Всего листов выписки: 1210

06.12.2023г. № КУВИ-001/2023-273313032

Кадастровый номер:

47:01:0000000:4(Единое землепользование)

1	2	3	4	5
109	523166.2	1294106.46	-	0.1
110	523182.05	1294078.48	-	0.1
111	523186.28	1294073.86	-	0.1
112	523186.39	1294073.71	-	0.1
113	523187.33	1294072.19	-	0.1
114	523187.46	1294071.87	-	0.1
115	523187.71	1294070.71	-	0.1
116	523187.71	1294070.35	-	0.1
117	523187.68	1294070.21	-	0.1
118	523187	1294068.02	-	0.1
119	523186.85	1294067.73	-	0.1
1	523186.48	1294067.42	-	0.1
1	523025.33	1294216.77	-	-
2	523023.27	1294216.4	-	-
3	523023.62	1294218.9	-	0.1
4	523023.7	1294219.19	-	0.1
5	523025.31	1294222.61	-	0.1
6	523025.57	1294222.94	-	0.1
7	523027.93	1294224.94	-	0.1
8	523028.26	1294225.12	-	0.1
9	523039.43	1294228.75	-	0.1
10	523039.65	1294228.79	-	0.1
11	523042.2	1294229.02	-	0.1
12	523045.27	1294232.96	-	0.1
13	523046	1294239.95	-	0.1
14	523044.55	1294252.12	-	0.1
15	523044.62	1294252.62	-	0.1
16	523044.96	1294253.05	-	0.1
17	523045.96	1294253.77	-	0.1



ДОКУМЕНТ ПОДПИСАН
ЭЛЕКТРОННОЙ ПОДПИСЬЮ

Сертификат: 00ВВ056В7401СВ38D2В3576АСDС8425108

Владелец: ФЕДЕРАЛЬНАЯ СЛУЖБА ГОСУДАРСТВЕННОЙ

РЕГИСТРАЦИИ, КАДАСТРА И КАРТОГРАФИИ

Действителен: с 27.06.2023 по 19.09.2024

полное наименование должности

инициалы, фамилия

Земельный участок

вид объекта недвижимости

Лист № 179 раздела 4.2

Всего листов раздела 4.2: 381

Всего разделов: 7

Всего листов выписки: 1210

06.12.2023г. № КУВИ-001/2023-273313032

Кадастровый номер:

47:01:0000000:4(Единое землепользование)

1	2	3	4	5
18	523046.4	1294253.95	-	0.1
19	523053.32	1294254.92	-	0.1
20	523063.75	1294255.15	-	0.1
21	523072.58	1294258.4	-	0.1
22	523084.34	1294264.18	-	0.1
23	523094.84	1294268.72	-	0.1
24	523094.86	1294268.74	-	-
25	523095.45	1294266.81	-	-
26	523085.16	1294262.35	-	0.1
27	523073.42	1294256.58	-	0.1
28	523064.28	1294253.22	-	0.1
29	523063.96	1294253.16	-	0.1
30	523053.42	1294252.93	-	0.1
31	523046.93	1294252.01	-	0.1
32	523046.6	1294251.77	-	0.1
33	523048	1294240.07	-	0.1
34	523047.99	1294239.85	-	0.1
35	523047.22	1294232.47	-	0.1
36	523047.04	1294231.98	-	0.1
37	523043.51	1294227.45	-	0.1
38	523043.15	1294227.16	-	0.1
39	523042.81	1294227.06	-	0.1
40	523039.94	1294226.81	-	0.1
41	523029.07	1294223.28	-	0.1
42	523027.03	1294221.55	-	0.1
43	523025.57	1294218.47	-	0.1
1	523025.33	1294216.77	-	-
1	523053.93	1294463.48	-	-
2	523054.94	1294458.48	-	-



ДОКУМЕНТ ПОДПИСАН
ЭЛЕКТРОННОЙ ПОДПИСЬЮ

Сертификат: 00ВВ056В7401СВ38D2В3576АСDС8425108

Владелец: ФЕДЕРАЛЬНАЯ СЛУЖБА ГОСУДАРСТВЕННОЙ

РЕГИСТРАЦИИ, КАДАСТРА И КАРТОГРАФИИ

Действителен: с 27.06.2023 по 19.09.2024

полное наименование должности

инициалы, фамилия

Земельный участок

вид объекта недвижимости

Лист № 180 раздела 4.2

Всего листов раздела 4.2: 381

Всего разделов: 7

Всего листов выписки: 1210

06.12.2023г. № КУВИ-001/2023-273313032

Кадастровый номер:

47:01:0000000:4(Единое землепользование)

1	2	3	4	5
3	523052.34	1294467.89	-	0.1
4	523045.44	1294493.22	-	0.1
5	523037.98	1294523.26	-	0.1
6	523029.14	1294558.53	-	-
1	523053.93	1294463.48	-	-
1	523019.71	1294594.68	-	-
2	523020.25	1294592.62	-	-
3	523019.28	1294595.86	-	-
1	523019.71	1294594.68	-	-
1	522653.73	1294670.25	-	0.1
2	522641.49	1294665.53	-	-
3	522640.82	1294667.41	-	-
4	522652.75	1294672	-	0.1
5	522691.97	1294710.04	-	0.1
6	522724.31	1294734.57	-	0.1
7	522777.16	1294765.08	-	0.1
8	522779.67	1294766.55	-	0.1
9	522779.98	1294766.66	-	0.1
10	522780.45	1294766.65	-	0.1
11	522780.87	1294766.41	-	0.1
12	522781.13	1294766.02	-	0.1
13	522781.17	1294765.53	-	0.1
14	522780.99	1294765.09	-	0.1
15	522780.68	1294764.82	-	0.1
16	522778.16	1294763.36	-	0.1
17	522725.36	1294732.87	-	0.1
18	522693.23	1294708.49	-	0.1
19	522654	1294670.43	-	0.1
1	522653.73	1294670.25	-	0.1



ДОКУМЕНТ ПОДПИСАН
ЭЛЕКТРОННОЙ ПОДПИСЬЮ

Сертификат: 00ВВ056В7401СВ38D2В3576АСDC8425108

Владелец: ФЕДЕРАЛЬНАЯ СЛУЖБА ГОСУДАРСТВЕННОЙ

РЕГИСТРАЦИИ, КАДАСТРА И КАРТОГРАФИИ

Действителен: с 27.06.2023 по 19.09.2024

полное наименование должности

инициалы, фамилия

Земельный участок

вид объекта недвижимости

Лист № 181 раздела 4.2

Всего листов раздела 4.2: 381

Всего разделов: 7

Всего листов выписки: 1210

06.12.2023г. № КУВИ-001/2023-273313032

Кадастровый номер:

47:01:0000000:4(Единое землепользование)

1	2	3	4	5
1	522973.73	1294703	-	0.1
2	522969.31	1294702.18	-	0.1
3	522964.47	1294703.53	-	0.1
4	522960.82	1294706.99	-	0.1
5	522960.16	1294708.16	-	0.1
6	522946.55	1294736.75	-	0.1
7	522930.95	1294769.12	-	0.1
8	522917.92	1294796.59	-	0.1
9	522890.37	1294836.05	-	0.1
10	522859.65	1294879.87	-	0.1
11	522859.43	1294880.21	-	0.1
12	522858.01	1294883.61	-	0.1
13	522847.4	1294930.98	-	-
14	522848.76	1294928.06	-	-
15	522871.63	1294889.88	-	-
16	522885.77	1294869.72	-	-
17	522907.09	1294839.31	-	-
18	522927.61	1294801.7	-	-
19	522974.2	1294703.2	-	-
1	522973.73	1294703	-	0.1
1	523127.82	1295399.16	-	-
2	523109.24	1295394.07	-	-
3	523135.87	1295406.64	-	0.1
4	523138.17	1295407.42	-	0.1
5	523138.57	1295407.5	-	0.1
6	523186.36	1295415.74	-	0.1
7	523187.25	1295415.85	-	0.1
8	523242.47	1295420.64	-	0.1
9	523298.37	1295427.31	-	0.1



ДОКУМЕНТ ПОДПИСАН
ЭЛЕКТРОННОЙ ПОДПИСЬЮ

Сертификат: 00ВВ056В7401СВ38D2В3576АСDС8425108

Владелец: ФЕДЕРАЛЬНАЯ СЛУЖБА ГОСУДАРСТВЕННОЙ

РЕГИСТРАЦИИ, КАДАСТРА И КАРТОГРАФИИ

Действителен: с 27.06.2023 по 19.09.2024

полное наименование должности

инициалы, фамилия

Земельный участок

вид объекта недвижимости

Лист № 182 раздела 4.2

Всего листов раздела 4.2: 381

Всего разделов: 7

Всего листов выписки: 1210

06.12.2023г. № КУВИ-001/2023-273313032

Кадастровый номер:

47:01:0000000:4(Единое землепользование)

1	2	3	4	5
10	523351.53	1295433.65	-	0.1
11	523351.46	1295436.26	-	0.1
12	523350.23	1295448.98	-	0.1
13	523349.29	1295460.82	-	0.1
14	523349.01	1295462.85	-	-
15	523351	1295463.08	-	-
16	523351.28	1295461.01	-	0.1
17	523352.22	1295449.16	-	0.1
18	523353.46	1295436.36	-	0.1
19	523353.53	1295433.88	-	0.1
20	523360.89	1295434.76	-	0.1
21	523362.42	1295434.83	-	0.1
22	523408.22	1295433.61	-	0.1
23	523448.75	1295436.95	-	0.1
24	523494.36	1295441.13	-	0.1
25	523551.98	1295446.15	-	0.1
26	523604.13	1295450.67	-	0.1
27	523658.42	1295455.35	-	0.1
28	523717.15	1295460.49	-	0.1
29	523718.02	1295460.52	-	0.1
30	523773.09	1295460.73	-	0.1
31	523828.04	1295464.85	-	0.1
32	523888.03	1295469.43	-	0.1
33	523937.86	1295473.34	-	0.1
34	523987.73	1295477.17	-	0.1
35	523988.42	1295477.36	-	-
36	523989.21	1295470.43	-	-
37	523762.34	1295450.08	-	-
38	523576.12	1295433.44	-	-



ДОКУМЕНТ ПОДПИСАН
ЭЛЕКТРОННОЙ ПОДПИСЬЮ

Сертификат: 00ВВ056В7401СВ38D2В3576АСDС8425108

Владелец: ФЕДЕРАЛЬНАЯ СЛУЖБА ГОСУДАРСТВЕННОЙ

РЕГИСТРАЦИИ, КАДАСТРА И КАРТОГРАФИИ

Действителен: с 27.06.2023 по 19.09.2024

полное наименование должности

инициалы, фамилия

Земельный участок

вид объекта недвижимости

Лист № 183 раздела 4.2

Всего листов раздела 4.2: 381

Всего разделов: 7

Всего листов выписки: 1210

06.12.2023г. № КУВИ-001/2023-273313032

Кадастровый номер:

47:01:0000000:4(Единое землепользование)

1	2	3	4	5
39	523374.99	1295413.57	-	-
40	523374.25	1295413.5	-	-
41	523362.62	1295413.81	-	0.1
42	523310.71	1295407.63	-	-
43	523175.48	1295395.15	-	-
44	523173.45	1295406.97	-	-
1	523127.82	1295399.16	-	-
1	524011.16	1295472.15	-	-
2	524010	1295482.33	-	-
3	524004.44	1295481.83	-	-
4	524018.78	1295485.83	-	0.1
5	524019.41	1295485.98	-	0.1
6	524020.71	1295486.18	-	0.1
7	524077.08	1295490.97	-	0.1
8	524108.84	1295493.78	-	0.1
9	524109.29	1295493.82	-	0.1
10	524168.94	1295496.51	-	0.1
11	524225.34	1295507.7	-	0.1
12	524255.92	1295513.39	-	0.1
13	524318.37	1295525.07	-	0.1
14	524322.24	1295525.06	-	0.1
15	524346.88	1295520.41	-	-
16	524342.43	1295518.49	-	-
17	524315.71	1295506.93	-	-
18	524271.94	1295497.03	-	-
19	524213.66	1295487.74	-	-
1	524011.16	1295472.15	-	-
1	524361.16	1295530.53	-	-
2	524360.17	1295574.25	-	-



ДОКУМЕНТ ПОДПИСАН
ЭЛЕКТРОННОЙ ПОДПИСЬЮ

Сертификат: 00ВВ056В7401СВ38D2В3576АСDC8425108

Владелец: ФЕДЕРАЛЬНАЯ СЛУЖБА ГОСУДАРСТВЕННОЙ

РЕГИСТРАЦИИ, КАДАСТРА И КАРТОГРАФИИ

Действителен: с 27.06.2023 по 19.09.2024

полное наименование должности

инициалы, фамилия

Земельный участок

вид объекта недвижимости

Лист № 184 раздела 4.2

Всего листов раздела 4.2: 381

Всего разделов: 7

Всего листов выписки: 1210

06.12.2023г. № КУВИ-001/2023-273313032

Кадастровый номер:

47:01:0000000:4(Единое землепользование)

1	2	3	4	5
3	524365.35	1295575.81	-	-
4	524370.69	1295577.42	-	-
5	524381.01	1295581.24	-	-
6	524382.02	1295536.47	-	-
1	524361.16	1295530.53	-	-



ДОКУМЕНТ ПОДПИСАН
ЭЛЕКТРОННОЙ ПОДПИСЬЮ

Сертификат: 00ВВ056В7401СВ38D2В3576АСDС8425108

Владелец: ФЕДЕРАЛЬНАЯ СЛУЖБА ГОСУДАРСТВЕННОЙ

РЕГИСТРАЦИИ, КАДАСТРА И КАРТОГРАФИИ

Действителен: с 27.06.2023 по 19.09.2024

полное наименование должности

инициалы, фамилия

Земельный участок

вид объекта недвижимости

Лист № 185 раздела 4.2

Всего листов раздела 4.2: 381

Всего разделов: 7

Всего листов выписки: 1210

06.12.2023г. № КУВИ-001/2023-273313032

Кадастровый номер:

47:01:0000000:4(Единое землепользование)

Сведения о характерных точках границы части (частей) земельного участка

Учетный номер части: 47:01:0000000:4/116

Система координат МСК кадастрового округа

Номер точки	Координаты, м		Описание закрепления на местности	Средняя квадратичная погрешность определения координат характерных точек границ земельного участка, м
	X	Y		
1	2	3	4	5
1	524349.52	1295521.55	-	-
2	524348.88	1295524.55	-	0.5
3	524346.96	1295570.28	-	-
4	524365.35	1295575.81	-	-
5	524370.69	1295577.42	-	-
6	524376.59	1295579.61	-	-
7	524378.45	1295535.45	-	-
8	524351.31	1295527.73	-	-
9	524352.71	1295522.93	-	-
1	524349.52	1295521.55	-	-



ДОКУМЕНТ ПОДПИСАН
ЭЛЕКТРОННОЙ ПОДПИСЬЮ

Сертификат: 00ВВ056В7401СВ38D2В3576АСDC8425108

Владелец: ФЕДЕРАЛЬНАЯ СЛУЖБА ГОСУДАРСТВЕННОЙ

РЕГИСТРАЦИИ, КАДАСТРА И КАРТОГРАФИИ

Действителен: с 27.06.2023 по 19.09.2024

полное наименование должности

инициалы, фамилия

Земельный участок			
вид объекта недвижимости			

Лист № 186 раздела 4.2	Всего листов раздела 4.2: 381	Всего разделов: 7	Всего листов выписки: 1210
------------------------	-------------------------------	-------------------	----------------------------

06.12.2023г. № КУВИ-001/2023-273313032

Кадастровый номер:	47:01:0000000:4(Единое землепользование)
--------------------	--

Сведения о характерных точках границы части (частей) земельного участка

Учетный номер части: 47:01:0000000:4/117

Система координат МСК кадастрового округа

Номер точки	Координаты, м		Описание закрепления на местности	Средняя квадратичная погрешность определения координат характерных точек границ земельного участка, м
	X	Y		
1	2	3	4	5
1	524789.14	1292248.69	-	-
2	524729.22	1292289.06	-	-
3	524701.76	1292303.66	-	-
4	524720.82	1292296.72	-	0.1
5	524722.83	1292295.74	-	0.1
6	524758.68	1292273.15	-	0.1
7	524759.06	1292272.89	-	0.1
8	524785.1	1292254.86	-	0.1
9	524786.33	1292253.86	-	0.1
10	524789.05	1292249.65	-	0.1
1	524789.14	1292248.69	-	-
1	524534.7	1292414.4	-	-
2	524536.32	1292413.64	-	-
3	524526.36	1292418.58	-	-
4	524528.11	1292417.65	-	-
5	524530.79	1292416.24	-	-
6	524533.56	1292414.94	-	-
1	524534.7	1292414.4	-	-
1	524524.41	1292386.09	-	-
2	524518.26	1292388.98	-	-
3	524515.49	1292390.28	-	-
4	524509.96	1292392.88	-	-
5	524507.95	1292393.83	-	-
6	524504.26	1292395.57	-	-



ДОКУМЕНТ ПОДПИСАН
ЭЛЕКТРОННОЙ ПОДПИСЬЮ

Сертификат: 00ВВ056В7401СВ38D2В3576АСDC8425108

Владелец: ФЕДЕРАЛЬНАЯ СЛУЖБА ГОСУДАРСТВЕННОЙ

РЕГИСТРАЦИИ, КАДАСТРА И КАРТОГРАФИИ

Действителен: с 27.06.2023 по 19.09.2024

полное наименование должности

инициалы, фамилия

Земельный участок

вид объекта недвижимости

Лист № 187 раздела 4.2

Всего листов раздела 4.2: 381

Всего разделов: 7

Всего листов выписки: 1210

06.12.2023г. № КУВИ-001/2023-273313032

Кадастровый номер:

47:01:0000000:4(Единое землепользование)

1	2	3	4	5
7	524504.89	1292396.43	-	0.1
8	524506.27	1292397.95	-	0.1
9	524509.66	1292401.11	-	0.1
10	524509.76	1292402.46	-	0.1
11	524509.79	1292403.55	-	0.1
12	524510.59	1292407.25	-	0.1
13	524512.18	1292409.9	-	0.1
14	524519.96	1292419.33	-	0.1
15	524531.92	1292434.53	-	0.1
16	524533.46	1292436.12	-	0.1
17	524535.11	1292437.24	-	0.1
18	524537.1	1292438.33	-	0.1
19	524540.18	1292440.71	-	0.1
20	524542.52	1292443.6	-	-
21	524544	1292442.9	-	-
22	524556.72	1292436.88	-	-
23	524562.08	1292434.39	-	-
24	524555.73	1292426.54	-	0.1
25	524553.97	1292424.82	-	0.1
26	524549.27	1292421.21	-	0.1
27	524547.94	1292420.34	-	0.1
28	524547.11	1292419.87	-	0.1
29	524536.39	1292406.25	-	0.1
30	524536.25	1292406.07	-	0.1
31	524530.58	1292399.19	-	0.1
32	524530.48	1292397.87	-	0.1
33	524530.38	1292397.05	-	0.1
34	524529.71	1292394.62	-	0.1
35	524528.13	1292390.82	-	0.1



ДОКУМЕНТ ПОДПИСАН
ЭЛЕКТРОННОЙ ПОДПИСЬЮ

Сертификат: 00ВВ056В7401СВ38D2В3576АСDС8425108

Владелец: ФЕДЕРАЛЬНАЯ СЛУЖБА ГОСУДАРСТВЕННОЙ

РЕГИСТРАЦИИ, КАДАСТРА И КАРТОГРАФИИ

Действителен: с 27.06.2023 по 19.09.2024

полное наименование должности

инициалы, фамилия

Земельный участок

вид объекта недвижимости

Лист № 188 раздела 4.2

Всего листов раздела 4.2: 381

Всего разделов: 7

Всего листов выписки: 1210

06.12.2023г. № КУВИ-001/2023-273313032

Кадастровый номер:

47:01:0000000:4(Единое землепользование)

1	2	3	4	5
36	524526.88	1292388.62	-	0.1
37	524525.51	1292387.1	-	0.1
1	524524.41	1292386.09	-	-
1	524319.6	1292534.66	-	-
2	524315.18	1292535.41	-	0.1
3	524262.07	1292544.23	-	0.1
4	524258.62	1292545.45	-	0.1
5	524257.83	1292545.96	-	0.1
6	524230.45	1292564.86	-	-
7	524253.78	1292558.38	-	-
1	524319.6	1292534.66	-	-
1	524028.97	1292614.86	-	0.1
2	524024.06	1292613.82	-	0.1
3	524019.22	1292615.17	-	0.1
4	524015.56	1292618.61	-	0.1
5	524015.34	1292619.25	-	-
6	524018.79	1292618.42	-	-
7	524033.46	1292618.69	-	-
8	524032.16	1292617.25	-	0.1
1	524028.97	1292614.86	-	0.1
1	523414.45	1295417.47	-	-
2	523411.4	1295417.17	-	-
3	523406.86	1295420.33	-	0.1
4	523406.73	1295420.44	-	0.1
5	523404.41	1295422.71	-	0.1
6	523370.86	1295419.91	-	0.1
7	523370.68	1295419.86	-	0.1
8	523370.44	1295419.84	-	0.1
9	523369.99	1295419.97	-	0.1



ДОКУМЕНТ ПОДПИСАН
ЭЛЕКТРОННОЙ ПОДПИСЬЮ

Сертификат: 00ВВ056В7401СВ38D2В3576АСDС8425108

Владелец: ФЕДЕРАЛЬНАЯ СЛУЖБА ГОСУДАРСТВЕННОЙ

РЕГИСТРАЦИИ, КАДАСТРА И КАРТОГРАФИИ

Действителен: с 27.06.2023 по 19.09.2024

полное наименование должности

инициалы, фамилия

Земельный участок

вид объекта недвижимости

Лист № 189 раздела 4.2

Всего листов раздела 4.2: 381

Всего разделов: 7

Всего листов выписки: 1210

06.12.2023г. № КУВИ-001/2023-273313032

Кадастровый номер:

47:01:0000000:4(Единое землепользование)

1	2	3	4	5
10	523369.79	1295420.09	-	0.1
11	523369.48	1295420.39	-	0.1
12	523368.41	1295421.98	-	0.1
13	523361.46	1295419.23	-	0.1
14	523361.2	1295419.17	-	0.1
15	523354.05	1295418.44	-	0.1
16	523353.67	1295418.47	-	0.1
17	523353.17	1295418.62	-	0.1
18	523352.95	1295418.7	-	0.1
19	523352.6	1295419.04	-	0.1
20	523352.46	1295419.38	-	0.1
21	523351.9	1295422.08	-	0.1
22	523351.46	1295436.26	-	0.1
23	523350.23	1295448.98	-	0.1
24	523349.29	1295460.82	-	0.1
25	523349.01	1295462.85	-	-
26	523351	1295463.08	-	-
27	523351.28	1295461.01	-	0.1
28	523352.22	1295449.16	-	0.1
29	523353.46	1295436.36	-	0.1
30	523353.88	1295422.4	-	0.1
31	523354.27	1295420.47	-	0.1
32	523360.85	1295421.15	-	0.1
33	523368.51	1295424.17	-	0.1
34	523368.66	1295424.22	-	0.1
35	523369.14	1295424.2	-	0.1
36	523369.51	1295424.01	-	0.1
37	523369.68	1295423.87	-	0.1
38	523369.95	1295423.44	-	0.1



ДОКУМЕНТ ПОДПИСАН
ЭЛЕКТРОННОЙ ПОДПИСЬЮ

Сертификат: 00ВВ056В7401СВ38D2В3576АСDС8425108

Владелец: ФЕДЕРАЛЬНАЯ СЛУЖБА ГОСУДАРСТВЕННОЙ

РЕГИСТРАЦИИ, КАДАСТРА И КАРТОГРАФИИ

Действителен: с 27.06.2023 по 19.09.2024

полное наименование должности

инициалы, фамилия

Земельный участок

вид объекта недвижимости

Лист № 190 раздела 4.2

Всего листов раздела 4.2: 381

Всего разделов: 7

Всего листов выписки: 1210

06.12.2023г. № КУВИ-001/2023-273313032

Кадастровый номер:

47:01:0000000:4(Единое землепользование)

1	2	3	4	5
39	523370.03	1295423.15	-	0.1
40	523370.86	1295421.91	-	0.1
41	523404.52	1295424.73	-	0.1
42	523404.86	1295424.7	-	0.1
43	523405.14	1295424.62	-	0.1
44	523405.57	1295424.38	-	0.1
45	523408.07	1295421.93	-	0.1
1	523414.45	1295417.47	-	-



ДОКУМЕНТ ПОДПИСАН
ЭЛЕКТРОННОЙ ПОДПИСЬЮ

Сертификат: 00ВВ056В7401СВ38D2В3576АСDС8425108

Владелец: ФЕДЕРАЛЬНАЯ СЛУЖБА ГОСУДАРСТВЕННОЙ

РЕГИСТРАЦИИ, КАДАСТРА И КАРТОГРАФИИ

Действителен: с 27.06.2023 по 19.09.2024

полное наименование должности

инициалы, фамилия

Земельный участок

вид объекта недвижимости

Лист № 191 раздела 4.2

Всего листов раздела 4.2: 381

Всего разделов: 7

Всего листов выписки: 1210

06.12.2023г. № КУВИ-001/2023-273313032

Кадастровый номер:

47:01:0000000:4(Единое землепользование)

Сведения о характерных точках границы части (частей) земельного участка

Учетный номер части: 47:01:0000000:4/118

Система координат МСК кадастрового округа

Номер точки	Координаты, м		Описание закрепления на местности	Средняя квадратичная погрешность определения координат характерных точек границ земельного участка, м
	X	Y		
1	2	3	4	5
1	522070.65	1296003.97	-	0.1
2	521523.93	1296022.54	-	-
3	521502.64	1296050.36	-	-
4	521487.12	1296070.63	-	-
5	521484.62	1296073.91	-	-
6	522039.63	1296054.89	-	0.1
7	522048.41	1296070.61	-	-
8	522066.84	1296059.39	-	-
9	522091.41	1296044.43	-	-
10	522092.67	1296043.66	-	-
1	522070.65	1296003.97	-	0.1



ДОКУМЕНТ ПОДПИСАН
ЭЛЕКТРОННОЙ ПОДПИСЬЮ

Сертификат: 00BV056B7401CB38D2B3576ACDC8425108

Владелец: ФЕДЕРАЛЬНАЯ СЛУЖБА ГОСУДАРСТВЕННОЙ
РЕГИСТРАЦИИ, КАДАСТРА И КАРТОГРАФИИ
Действителен: с 27.06.2023 по 19.09.2024

полное наименование должности

инициалы, фамилия

Земельный участок

вид объекта недвижимости

Лист № 192 раздела 4.2

Всего листов раздела 4.2: 381

Всего разделов: 7

Всего листов выписки: 1210

06.12.2023г. № КУВИ-001/2023-273313032

Кадастровый номер:

47:01:0000000:4(Единое землепользование)

Сведения о характерных точках границы части (частей) земельного участка

Учетный номер части: 47:01:0000000:4/119

Система координат МСК кадастрового округа

Номер точки	Координаты, м		Описание закрепления на местности	Средняя квадратичная погрешность определения координат характерных точек границ земельного участка, м
	X	Y		
1	2	3	4	5
1	509403.4	1287641.07	-	0.5
2	509405.73	1287641.51	-	0.5
3	509408.17	1287641.96	-	0.5
4	509410.31	1287643.1	-	0.5
5	509412.44	1287644.27	-	0.5
6	509424.7	1287652.34	-	0.5
7	509430.43	1287657.32	-	0.5
8	509435.53	1287663.21	-	0.5
9	509440.94	1287669.75	-	0.5
10	509450.95	1287678.62	-	0.5
11	509447.04	1287686.05	-	0.5
12	509434.15	1287675.23	-	0.5
13	509430.29	1287670.65	-	0.5
14	509423.25	1287663.13	-	0.5
15	509419.02	1287658.09	-	0.5
16	509409.55	1287650.79	-	0.5
17	509400.48	1287646.52	-	0.5
1	509403.4	1287641.07	-	0.5



ДОКУМЕНТ ПОДПИСАН
ЭЛЕКТРОННОЙ ПОДПИСЬЮ

Сертификат: 00ВВ056В7401СВ38D2В3576АСDC8425108

Владелец: ФЕДЕРАЛЬНАЯ СЛУЖБА ГОСУДАРСТВЕННОЙ

РЕГИСТРАЦИИ, КАДАСТРА И КАРТОГРАФИИ

Действителен: с 27.06.2023 по 19.09.2024

полное наименование должности

инициалы, фамилия

Земельный участок			
вид объекта недвижимости			

Лист № 193 раздела 4.2	Всего листов раздела 4.2: 381	Всего разделов: 7	Всего листов выписки: 1210
------------------------	-------------------------------	-------------------	----------------------------

06.12.2023г. № КУВИ-001/2023-273313032

Кадастровый номер: 47:01:0000000:4(Единое землепользование)

Сведения о характерных точках границы части (частей) земельного участка

Учетный номер части: 47:01:0000000:4/142

Система координат МСК 47 зона 1

Номер точки	Координаты, м		Описание закрепления на местности	Средняя квадратичная погрешность определения координат характерных точек границ земельного участка, м
	X	Y		
1	2	3	4	5
1	521635.1	1296104.54	-	0.1
2	521634.55	1296105.45	-	0.1
3	521632.45	1296107.06	-	0.1
4	521630.91	1296108.02	-	0.1
5	521629.3	1296108.84	-	0.1
6	521618.79	1296113.66	-	0.1
7	521611.14	1296117.22	-	0.1
8	521609.01	1296118.29	-	0.1
9	521596.97	1296125.96	-	0.1
10	521588.15	1296131.64	-	0.1
11	521595.35	1296142.43	-	0.1
12	521608.83	1296133.31	-	0.1
13	521608.47	1296132.44	-	0.1
14	521612.26	1296130.01	-	0.1
15	521614.7	1296133.79	-	0.1
16	521610.91	1296136.23	-	0.1
17	521610.38	1296135.4	-	0.1
18	521596.73	1296144.49	-	0.1
19	521597.59	1296145.77	-	0.1
20	521598.34	1296150.22	-	0.1
21	521572.09	1296167.29	-	0.1
22	521569.97	1296170.95	-	0.1
23	521549.65	1296184.31	-	0.1
24	521548.71	1296182.87	-	0.1



ДОКУМЕНТ ПОДПИСАН
ЭЛЕКТРОННОЙ ПОДПИСЬЮ

Сертификат: 00ВВ056В7401СВ38D2В3576АСDC8425108

Владелец: ФЕДЕРАЛЬНАЯ СЛУЖБА ГОСУДАРСТВЕННОЙ

РЕГИСТРАЦИИ, КАДАСТРА И КАРТОГРАФИИ

Действителен: с 27.06.2023 по 19.09.2024

полное наименование должности

инициалы, фамилия

Земельный участок

вид объекта недвижимости

Лист № 194 раздела 4.2

Всего листов раздела 4.2: 381

Всего разделов: 7

Всего листов выписки: 1210

06.12.2023г. № КУВИ-001/2023-273313032

Кадастровый номер:

47:01:0000000:4(Единое землепользование)

1	2	3	4	5
25	521534.48	1296192.17	-	0.1
26	521534.16	1296191.68	-	0.1
27	521527.13	1296196.34	-	0.1
28	521518.94	1296184.17	-	0.1
29	521526.12	1296179.46	-	0.1
30	521524.14	1296176.45	-	0.1
31	521536.82	1296163.19	-	0.1
32	521538.5	1296161.36	-	0.1
33	521547.92	1296151.6	-	0.1
34	521570.51	1296134.08	-	0.1
35	521574.74	1296130.81	-	0.1
36	521582.5	1296125.8	-	0.1
37	521592.44	1296119.42	-	0.1
38	521600.7	1296114.37	-	0.1
39	521606.33	1296110.92	-	0.1
40	521626.4	1296101.92	-	0.1
41	521626.66	1296102.35	-	0.1
42	521632.29	1296099.15	-	0.1
43	521634.15	1296103.25	-	0.1
1	521635.1	1296104.54	-	0.1



ДОКУМЕНТ ПОДПИСАН
ЭЛЕКТРОННОЙ ПОДПИСЬЮ

Сертификат: 00ВВ056В7401СВ38D2В3576АСDС8425108

Владелец: ФЕДЕРАЛЬНАЯ СЛУЖБА ГОСУДАРСТВЕННОЙ

РЕГИСТРАЦИИ, КАДАСТРА И КАРТОГРАФИИ

Действителен: с 27.06.2023 по 19.09.2024

полное наименование должности

инициалы, фамилия

Земельный участок			
вид объекта недвижимости			

Лист № 195 раздела 4.2	Всего листов раздела 4.2: 381	Всего разделов: 7	Всего листов выписки: 1210
------------------------	-------------------------------	-------------------	----------------------------

06.12.2023г. № КУВИ-001/2023-273313032

Кадастровый номер:	47:01:0000000:4(Единое землепользование)
--------------------	--

Сведения о характерных точках границы части (частей) земельного участка

Учетный номер части: 47:01:0000000:4/150

Система координат

Номер точки	Координаты, м		Описание закрепления на местности	Средняя квадратичная погрешность определения координат характерных точек границ земельного участка, м
	X	Y		
1	2	3	4	5
1	522622.73	1294712.88	-	-
2	522639.73	1294670.51	-	-
3	522645.31	1294654.7	-	-
4	522686.06	1294560.2	-	-
5	522749.6	1294405.81	-	-
6	522753.67	1294396.08	-	-
7	522768.08	1294356.28	-	-
8	522855.05	1294396.06	-	-
9	522913.53	1294352.92	-	-
10	522916.18	1294324.14	-	-
11	522985.26	1294320.07	-	-
12	522984.15	1294244.96	-	-
13	522984.43	1294222.83	-	-
14	522984.48	1294219.97	-	-
15	522969.02	1294213.3	-	-
16	522967.34	1294212.58	-	-
17	522967.4	1294209.09	-	-
18	522967.43	1294206.84	-	-
19	522967.51	1294201.4	-	-
20	522984.65	1294209.62	-	-
21	523040.9	1294219.5	-	-
22	523038.91	1294206.95	-	-
23	523100.91	1294223.72	-	-
24	523108.1	1294225.66	-	-



ДОКУМЕНТ ПОДПИСАН
ЭЛЕКТРОННОЙ ПОДПИСЬЮ

Сертификат: 00ВВ056В7401СВ38D2В3576АСDC8425108

Владелец: ФЕДЕРАЛЬНАЯ СЛУЖБА ГОСУДАРСТВЕННОЙ

РЕГИСТРАЦИИ, КАДАСТРА И КАРТОГРАФИИ

Действителен: с 27.06.2023 по 19.09.2024

полное наименование должности

инициалы, фамилия

Земельный участок

вид объекта недвижимости

Лист № 196 раздела 4.2

Всего листов раздела 4.2: 381

Всего разделов: 7

Всего листов выписки: 1210

06.12.2023г. № КУВИ-001/2023-273313032

Кадастровый номер:

47:01:0000000:4(Единое землепользование)

1	2	3	4	5
25	523105.4	1294234.42	-	-
26	523103.63	1294240.19	-	-
27	523094.42	1294270.17	-	-
28	523089.77	1294285.28	-	-
29	523053.93	1294463.48	-	-
30	523019.71	1294594.68	-	-
31	522999.34	1294650.05	-	-
32	522944.48	1294766.04	-	-
33	522836.02	1294741.06	-	-
34	522809.11	1294743.91	-	-
35	522779.78	1294733.81	-	-
36	522740.2	1294716.04	-	-
37	522640.93	1294669.35	-	-
1	522622.73	1294712.88	-	-
1	523355.71	1295411.79	-	-
2	523374.99	1295413.57	-	-
3	523576.12	1295433.44	-	-
4	523762.34	1295450.08	-	-
5	523989.21	1295470.43	-	-
6	523988.15	1295479.79	-	-
7	523357.17	1295423.56	-	-
1	523355.71	1295411.79	-	-
1	523392.3	1293321.53	-	-
2	523393.34	1293325.97	-	-
3	523402.3	1293344.87	-	-
4	523402.99	1293350.39	-	-
5	523401.9	1293354.28	-	-
6	523399.26	1293363.68	-	-
7	523392.73	1293374.76	-	-



ДОКУМЕНТ ПОДПИСАН
ЭЛЕКТРОННОЙ ПОДПИСЬЮ

Сертификат: 00ВВ056В7401СВ38Д2В3576АСDC8425108

Владелец: ФЕДЕРАЛЬНАЯ СЛУЖБА ГОСУДАРСТВЕННОЙ

РЕГИСТРАЦИИ, КАДАСТРА И КАРТОГРАФИИ

Действителен: с 27.06.2023 по 19.09.2024

полное наименование должности

инициалы, фамилия

Земельный участок

вид объекта недвижимости

Лист № 197 раздела 4.2

Всего листов раздела 4.2: 381

Всего разделов: 7

Всего листов выписки: 1210

06.12.2023г. № КУВИ-001/2023-273313032

Кадастровый номер:

47:01:0000000:4(Единое землепользование)

1	2	3	4	5
8	523392.02	1293375.32	-	-
9	523389.13	1293379.9	-	-
10	523380.26	1293388	-	-
11	523376.2	1293392.6	-	-
12	523367.35	1293405.83	-	-
13	523361.53	1293413.65	-	-
14	523352.89	1293421.33	-	-
15	523345.41	1293430.99	-	-
16	523342.21	1293434.99	-	-
17	523323.46	1293453.82	-	-
18	523319.98	1293460.12	-	-
19	523315.41	1293472.63	-	-
20	523311.93	1293480.44	-	-
21	523307.19	1293487.7	-	-
22	523300.76	1293501.28	-	-
23	523296.89	1293512.12	-	-
24	523294.6	1293522.54	-	-
25	523287.77	1293547.57	-	-
26	523279.62	1293567.68	-	-
27	523278.48	1293585.69	-	-
28	523279.41	1293599.33	-	-
29	523279.09	1293614.73	-	-
30	523282.38	1293629.74	-	-
31	523282.63	1293642.48	-	-
32	523284.67	1293655.12	-	-
33	523287.32	1293664.84	-	-
34	523284.59	1293681.57	-	-
35	523284.87	1293696.43	-	-
36	523274.12	1293737.34	-	-



ДОКУМЕНТ ПОДПИСАН
ЭЛЕКТРОННОЙ ПОДПИСЬЮ

Сертификат: 00ВВ056В7401СВ38Д2В3576АСДС8425108

Владелец: ФЕДЕРАЛЬНАЯ СЛУЖБА ГОСУДАРСТВЕННОЙ

РЕГИСТРАЦИИ, КАДАСТРА И КАРТОГРАФИИ

Действителен: с 27.06.2023 по 19.09.2024

полное наименование должности

инициалы, фамилия

Земельный участок

вид объекта недвижимости

Лист № 198 раздела 4.2

Всего листов раздела 4.2: 381

Всего разделов: 7

Всего листов выписки: 1210

06.12.2023г. № КУВИ-001/2023-273313032

Кадастровый номер:

47:01:0000000:4(Единое землепользование)

1	2	3	4	5
37	523269.58	1293754.65	-	-
38	523267.01	1293764.45	-	-
39	523264.29	1293774.82	-	-
40	523258.46	1293821.6	-	-
41	523256.53	1293841.13	-	-
42	523253.55	1293871.23	-	-
43	523254.84	1293873.48	-	-
44	523257.85	1293878.76	-	-
45	523262.02	1293886.04	-	-
46	523263.73	1293889.04	-	-
47	523242.47	1293961.26	-	-
48	523266.23	1293976.75	-	-
49	523236.35	1294019.62	-	-
50	523228.04	1294031.53	-	-
51	523199.86	1294069.98	-	-
52	523152.89	1294136.84	-	-
53	523138.89	1294157.29	-	-
54	523128.62	1294172.28	-	-
55	523127	1294175.83	-	-
56	523124.43	1294181.44	-	-
57	523123.62	1294183.21	-	-
58	523121.9	1294186.97	-	-
59	523116.08	1294199.68	-	-
60	523115.63	1294201.16	-	-
61	523113.27	1294208.83	-	-
62	523112.84	1294210.24	-	-
63	523110.85	1294216.7	-	-
64	523110.48	1294217.91	-	-
65	523108.1	1294225.66	-	-



ДОКУМЕНТ ПОДПИСАН
ЭЛЕКТРОННОЙ ПОДПИСЬЮ

Сертификат: 00ВВ056В7401СВ38D2В3576АСDС8425108

Владелец: ФЕДЕРАЛЬНАЯ СЛУЖБА ГОСУДАРСТВЕННОЙ

РЕГИСТРАЦИИ, КАДАСТРА И КАРТОГРАФИИ

Действителен: с 27.06.2023 по 19.09.2024

полное наименование должности

инициалы, фамилия

Земельный участок

вид объекта недвижимости

Лист № 199 раздела 4.2

Всего листов раздела 4.2: 381

Всего разделов: 7

Всего листов выписки: 1210

06.12.2023г. № КУВИ-001/2023-273313032

Кадастровый номер:

47:01:0000000:4(Единое землепользование)

1	2	3	4	5
66	523100.91	1294223.72	-	-
67	523103.29	1294216.27	-	-
68	523105.74	1294208.62	-	-
69	523106.18	1294207.24	-	-
70	523108.62	1294199.59	-	-
71	523109.16	1294197.89	-	-
72	523110.17	1294194.74	-	-
73	523111.06	1294192.18	-	-
74	523113.64	1294184.77	-	-
75	523115	1294180.89	-	-
76	523115.62	1294179.09	-	-
77	523117.64	1294173.31	-	-
78	523121.14	1294163.26	-	-
79	523138.46	1294099.71	-	-
80	523157.59	1294020.4	-	-
81	523197.5	1293836.22	-	-
82	523208.95	1293781.55	-	-
83	523227.01	1293695.32	-	-
84	523228.66	1293687.73	-	-
85	523228.7	1293687.55	-	-
86	523230.4	1293679.7	-	-
87	523230.79	1293677.93	-	-
88	523246.07	1293607.51	-	-
89	523258.2	1293560.71	-	-
90	523267.27	1293536.28	-	-
91	523279.97	1293508.84	-	-
92	523296.43	1293475.62	-	-
93	523306.24	1293457.42	-	-
94	523336.08	1293400.96	-	-



ДОКУМЕНТ ПОДПИСАН
ЭЛЕКТРОННОЙ ПОДПИСЬЮ

Сертификат: 00ВВ056В7401СВ38D2В3576АСDC8425108

Владелец: ФЕДЕРАЛЬНАЯ СЛУЖБА ГОСУДАРСТВЕННОЙ

РЕГИСТРАЦИИ, КАДАСТРА И КАРТОГРАФИИ

Действителен: с 27.06.2023 по 19.09.2024

полное наименование должности

инициалы, фамилия

Земельный участок

вид объекта недвижимости

Лист № 200 раздела 4.2

Всего листов раздела 4.2: 381

Всего разделов: 7

Всего листов выписки: 1210

06.12.2023г. № КУВИ-001/2023-273313032

Кадастровый номер:

47:01:0000000:4(Единое землепользование)

1	2	3	4	5
95	523379.96	1293314.01	-	-
96	523384.76	1293303.57	-	-
97	523386.45	1293309.46	-	-
98	523389.88	1293318.13	-	-
1	523392.3	1293321.53	-	-
1	523384.76	1293303.57	-	-
2	523379.96	1293314.01	-	-
3	523336.08	1293400.96	-	-
4	523306.24	1293457.42	-	-
5	523296.43	1293475.62	-	-
6	523279.97	1293508.84	-	-
7	523267.27	1293536.28	-	-
8	523258.2	1293560.71	-	-
9	523246.07	1293607.51	-	-
10	523230.79	1293677.93	-	-
11	523230.4	1293679.7	-	-
12	523228.7	1293687.55	-	-
13	523228.66	1293687.73	-	-
14	523227.01	1293695.32	-	-
15	523208.95	1293781.55	-	-
16	523197.5	1293836.22	-	-
17	523157.59	1294020.4	-	-
18	523138.46	1294099.71	-	-
19	523121.14	1294163.26	-	-
20	523117.64	1294173.31	-	-
21	523115.62	1294179.09	-	-
22	523115	1294180.89	-	-
23	523113.64	1294184.77	-	-
24	523111.06	1294192.18	-	-



ДОКУМЕНТ ПОДПИСАН
ЭЛЕКТРОННОЙ ПОДПИСЬЮ

Сертификат: 00ВВ056В7401СВ38Д2В3576АСДС8425108

Владелец: ФЕДЕРАЛЬНАЯ СЛУЖБА ГОСУДАРСТВЕННОЙ

РЕГИСТРАЦИИ, КАДАСТРА И КАРТОГРАФИИ

Действителен: с 27.06.2023 по 19.09.2024

полное наименование должности

инициалы, фамилия

Земельный участок

вид объекта недвижимости

Лист № 201 раздела 4.2

Всего листов раздела 4.2: 381

Всего разделов: 7

Всего листов выписки: 1210

06.12.2023г. № КУВИ-001/2023-273313032

Кадастровый номер:

47:01:0000000:4(Единое землепользование)

1	2	3	4	5
25	523110.17	1294194.74	-	-
26	523109.16	1294197.89	-	-
27	523108.62	1294199.59	-	-
28	523106.18	1294207.24	-	-
29	523105.74	1294208.62	-	-
30	523103.29	1294216.27	-	-
31	523100.91	1294223.72	-	-
32	523038.91	1294206.95	-	-
33	523038.05	1294201.44	-	-
34	523036.7	1294192.93	-	-
35	523036.5	1294191.62	-	-
36	523035.15	1294183.12	-	-
37	523034.68	1294180.1	-	-
38	523033.67	1294173.69	-	-
39	523031.99	1294163.06	-	-
40	523031.24	1294158.35	-	-
41	523030.96	1294156.58	-	-
42	523029.88	1294149.7	-	-
43	523019.95	1294086.81	-	-
44	523046.57	1294037.32	-	-
45	523062.18	1294017.84	-	-
46	523073.71	1294020.28	-	-
47	523084.87	1293965.59	-	-
48	523077.18	1293963.42	-	-
49	523088.2	1293911.37	-	-
50	523085.32	1293904.51	-	-
51	523101.5	1293826.46	-	-
52	523130.4	1293833.29	-	-
53	523133.65	1293816.73	-	-



ДОКУМЕНТ ПОДПИСАН
ЭЛЕКТРОННОЙ ПОДПИСЬЮ

Сертификат: 00ВВ056В7401СВ38D2В3576АСDС8425108

Владелец: ФЕДЕРАЛЬНАЯ СЛУЖБА ГОСУДАРСТВЕННОЙ

РЕГИСТРАЦИИ, КАДАСТРА И КАРТОГРАФИИ

Действителен: с 27.06.2023 по 19.09.2024

полное наименование должности

инициалы, фамилия

Земельный участок

вид объекта недвижимости

Лист № 202 раздела 4.2

Всего листов раздела 4.2: 381

Всего разделов: 7

Всего листов выписки: 1210

06.12.2023г. № КУВИ-001/2023-273313032

Кадастровый номер:

47:01:0000000:4(Единое землепользование)

1	2	3	4	5
54	523136.17	1293816.62	-	-
55	523136.34	1293810.24	-	-
56	523118.51	1293806.35	-	-
57	523120.42	1293797.62	-	-
58	523136.57	1293801.15	-	-
59	523139.1	1293779.73	-	-
60	523140.86	1293754.67	-	-
61	523162.09	1293705.65	-	-
62	523166.38	1293705.1	-	-
63	523185.55	1293653.39	-	-
64	523195.26	1293627.19	-	-
65	523291.91	1293444.05	-	-
66	523346.79	1293345.15	-	-
67	523378.13	1293285.26	-	-
68	523416.35	1293203.61	-	-
69	523423.94	1293206.67	-	-
70	523385.89	1293286.24	-	-
71	523383.26	1293298.33	-	-
1	523384.76	1293303.57	-	-
1	521688.59	1293198.68	-	-
2	521633.53	1293217.34	-	-
3	521630.24	1293208.3	-	-
4	521638.79	1293206.08	-	-
5	521657.64	1293201.38	-	-
6	521684.39	1293195.73	-	-
7	521781.08	1293174.39	-	-
8	521786.48	1293176.08	-	-
9	521752.86	1293183.53	-	-
10	521697.24	1293196.01	-	-



ДОКУМЕНТ ПОДПИСАН
ЭЛЕКТРОННОЙ ПОДПИСЬЮ

Сертификат: 00ВВ056В7401СВ38D2В3576АСDС8425108

Владелец: ФЕДЕРАЛЬНАЯ СЛУЖБА ГОСУДАРСТВЕННОЙ

РЕГИСТРАЦИИ, КАДАСТРА И КАРТОГРАФИИ

Действителен: с 27.06.2023 по 19.09.2024

полное наименование должности

инициалы, фамилия

Земельный участок

вид объекта недвижимости

Лист № 203 раздела 4.2

Всего листов раздела 4.2: 381

Всего разделов: 7

Всего листов выписки: 1210

06.12.2023г. № КУВИ-001/2023-273313032

Кадастровый номер:

47:01:0000000:4(Единое землепользование)

1	2	3	4	5
1	521688.59	1293198.68	-	-
1	521688.59	1293198.68	-	-
2	521697.24	1293196.01	-	-
3	521752.86	1293183.53	-	-
4	521786.48	1293176.08	-	-
5	521804.56	1293181.77	-	-
6	521743.31	1293202.67	-	-
7	521640.89	1293237.6	-	-
8	521633.53	1293217.34	-	-
1	521688.59	1293198.68	-	-
1	523423.94	1293206.67	-	-
2	523416.35	1293203.61	-	-
3	523463.76	1293102.32	-	-
4	523472.24	1293084.21	-	-
5	523505.06	1293012.73	-	-
6	523515.53	1292989.93	-	-
7	523533.21	1292954.76	-	-
8	523536.74	1292947.73	-	-
9	523565.79	1292889.91	-	-
10	523574.09	1292878.09	-	-
11	523590.08	1292854.78	-	-
12	523595.47	1292844.93	-	-
13	523609.03	1292809.24	-	-
14	523587.71	1292791.1	-	-
15	523655.2	1292723.56	-	-
16	523659.49	1292719.28	-	-
17	523659.84	1292718.93	-	-
18	523664	1292714.76	-	-
19	523671.1	1292707.66	-	-



ДОКУМЕНТ ПОДПИСАН
ЭЛЕКТРОННОЙ ПОДПИСЬЮ

Сертификат: 00ВВ056В7401СВ38Д2В3576АСДС8425108

Владелец: ФЕДЕРАЛЬНАЯ СЛУЖБА ГОСУДАРСТВЕННОЙ

РЕГИСТРАЦИИ, КАДАСТРА И КАРТОГРАФИИ

Действителен: с 27.06.2023 по 19.09.2024

полное наименование должности

инициалы, фамилия

Земельный участок

вид объекта недвижимости

Лист № 204 раздела 4.2

Всего листов раздела 4.2: 381

Всего разделов: 7

Всего листов выписки: 1210

06.12.2023г. № КУВИ-001/2023-273313032

Кадастровый номер:

47:01:0000000:4(Единое землепользование)

1	2	3	4	5
20	523674.43	1292704.33	-	-
21	523676.45	1292707.1	-	-
22	523690.6	1292721.12	-	-
23	523700.9	1292737.16	-	-
24	523669.65	1292761.05	-	-
25	523656.08	1292775.17	-	-
26	523640.51	1292792.69	-	-
27	523624	1292812.43	-	-
28	523604.73	1292837.75	-	-
29	523588.07	1292866.23	-	-
30	523567.02	1292903.42	-	-
31	523551.13	1292931.93	-	-
32	523541.18	1292953.46	-	-
33	523511.23	1293014.08	-	-
34	523490.63	1293054.86	-	-
35	523476.06	1293098.35	-	-
36	523471.32	1293107.6	-	-
1	523423.94	1293206.67	-	-



ДОКУМЕНТ ПОДПИСАН
ЭЛЕКТРОННОЙ ПОДПИСЬЮ

Сертификат: 00ВВ056В7401СВ38D2В3576АСDС8425108

Владелец: ФЕДЕРАЛЬНАЯ СЛУЖБА ГОСУДАРСТВЕННОЙ

РЕГИСТРАЦИИ, КАДАСТРА И КАРТОГРАФИИ

Действителен: с 27.06.2023 по 19.09.2024

полное наименование должности

инициалы, фамилия

Земельный участок

вид объекта недвижимости

Лист № 205 раздела 4.2

Всего листов раздела 4.2: 381

Всего разделов: 7

Всего листов выписки: 1210

06.12.2023г. № КУВИ-001/2023-273313032

Кадастровый номер:

47:01:0000000:4(Единое землепользование)

Сведения о характерных точках границы части (частей) земельного участка

Учетный номер части: 47:01:0000000:4/151

Система координат

Номер точки	Координаты, м		Описание закрепления на местности	Средняя квадратичная погрешность определения координат характерных точек границ земельного участка, м
	X	Y		
1	2	3	4	5
1	532813.71	1304892.35	-	-
2	532812.25	1304892.87	-	-
3	532795.64	1304898.81	-	-
4	532793.34	1304899.58	-	-
5	532792.53	1304899.85	-	-
6	532791.38	1304863.42	-	-
7	532803.3	1304859.44	-	-
8	532812.42	1304856.1	-	-
9	532812.62	1304858.51	-	-
10	532812.65	1304859.07	-	-
1	532813.71	1304892.35	-	-
1	532792.53	1304899.85	-	-
2	532793.34	1304899.58	-	-
3	532795.64	1304898.81	-	-
4	532812.25	1304892.87	-	-
5	532813.71	1304892.35	-	-
6	532814.59	1304920.05	-	-
7	532809.36	1304922.24	-	-
8	532794.82	1304928.32	-	-
9	532766.44	1304957.75	-	-
10	532741.27	1304970.86	-	-
11	532767.82	1304946.74	-	-
12	532768.17	1304946.43	-	-
13	532793.35	1304925.52	-	-



ДОКУМЕНТ ПОДПИСАН
ЭЛЕКТРОННОЙ ПОДПИСЬЮ

Сертификат: 00ВВ056В7401СВ38D2В3576АСDС8425108

Владелец: ФЕДЕРАЛЬНАЯ СЛУЖБА ГОСУДАРСТВЕННОЙ

РЕГИСТРАЦИИ, КАДАСТРА И КАРТОГРАФИИ

Действителен: с 27.06.2023 по 19.09.2024

полное наименование должности

инициалы, фамилия

Земельный участок				
вид объекта недвижимости				
Лист № 206 раздела 4.2	Всего листов раздела 4.2: 381		Всего разделов: 7	Всего листов выписки: 1210
06.12.2023г. № КУВИ-001/2023-273313032				
Кадастровый номер:			47:01:0000000:4(Единое землепользование)	
1	2	3	4	5
1	532792.53	1304899.85	-	-

полное наименование должности		ДОКУМЕНТ ПОДПИСАН	инициалы, фамилия
		ЭЛЕКТРОННОЙ ПОДПИСЬЮ	
Сертификат: 00ВВ056В7401СВ38D2В3576АСDС8425108		Владелец: ФЕДЕРАЛЬНАЯ СЛУЖБА ГОСУДАРСТВЕННОЙ	
РЕГИСТРАЦИИ, КАДАСТРА И КАРТОГРАФИИ		Действителен: с 27.06.2023 по 19.09.2024	

Земельный участок			
вид объекта недвижимости			
Лист № 207 раздела 4.2	Всего листов раздела 4.2: 381	Всего разделов: 7	Всего листов выписки: 1210

06.12.2023г. № КУВИ-001/2023-273313032

Кадастровый номер: 47:01:0000000:4(Единое землепользование)

Сведения о характерных точках границы части (частей) земельного участка			
Учетный номер части: 47:01:0000000:4/152			
Система координат			

Номер точки	Координаты, м		Описание закрепления на местности	Средняя квадратичная погрешность определения координат характерных точек границ земельного участка, м
	X	Y		
1	2	3	4	5
1	531691.42	1304417.7	-	-
2	531694.59	1304420.15	-	-
3	531656.25	1304465.86	-	-
4	531653.08	1304463.42	-	-
1	531691.42	1304417.7	-	-
1	520062.66	1313594.96	-	-
2	520062.51	1313590.97	-	-
3	520073.38	1313590.26	-	-
4	520122.45	1313587.92	-	-
5	520122.6	1313591.92	-	-
6	520073.61	1313594.25	-	-
1	520062.66	1313594.96	-	-



ДОКУМЕНТ ПОДПИСАН
ЭЛЕКТРОННОЙ ПОДПИСЬЮ

Сертификат: 00ВВ056В7401СВ38D2В3576АСDС8425108

Владелец: ФЕДЕРАЛЬНАЯ СЛУЖБА ГОСУДАРСТВЕННОЙ

РЕГИСТРАЦИИ, КАДАСТРА И КАРТОГРАФИИ

Действителен: с 27.06.2023 по 19.09.2024

полное наименование должности

инициалы, фамилия

Земельный участок			
вид объекта недвижимости			
Лист № 208 раздела 4.2	Всего листов раздела 4.2: 381	Всего разделов: 7	Всего листов выписки: 1210

06.12.2023г. № КУВИ-001/2023-273313032

Кадастровый номер: 47:01:0000000:4(Единое землепользование)

Сведения о характерных точках границы части (частей) земельного участка			
Учетный номер части: 47:01:0000000:4/153			
Система координат			

Номер точки	Координаты, м		Описание закрепления на местности	Средняя квадратичная погрешность определения координат характерных точек границ земельного участка, м
	X	Y		
1	2	3	4	5
1	519390.76	1305884.79	-	-
2	519391.87	1305880.92	-	-
3	519393.31	1305881.53	-	-
4	519419.61	1305892.91	-	-
5	519418.5	1305896.78	-	-
6	519391.73	1305885.2	-	-
1	519390.76	1305884.79	-	-
1	519363.01	1305872.93	-	-
2	519364.13	1305869.06	-	-
3	519391.87	1305880.92	-	-
4	519390.76	1305884.79	-	-
1	519363.01	1305872.93	-	-
1	519000.83	1299000.63	-	-
2	518998.12	1299003.58	-	-
3	518956.22	1298960.5	-	-
4	518958.93	1298957.56	-	-
1	519000.83	1299000.63	-	-



ДОКУМЕНТ ПОДПИСАН
ЭЛЕКТРОННОЙ ПОДПИСЬЮ

Сертификат: 00ВВ056В7401СВ38D2В3576АСDС8425108

Владелец: ФЕДЕРАЛЬНАЯ СЛУЖБА ГОСУДАРСТВЕННОЙ

РЕГИСТРАЦИИ, КАДАСТРА И КАРТОГРАФИИ

Действителен: с 27.06.2023 по 19.09.2024

полное наименование должности

инициалы, фамилия

Земельный участок			
вид объекта недвижимости			
Лист № 209 раздела 4.2	Всего листов раздела 4.2: 381	Всего разделов: 7	Всего листов выписки: 1210

06.12.2023г. № КУВИ-001/2023-273313032

Кадастровый номер: 47:01:0000000:4(Единое землепользование)

Сведения о характерных точках границы части (частей) земельного участка

Учетный номер части: 47:01:0000000:4/154

Номер точки	Координаты, м		Описание закрепления на местности	Средняя квадратичная погрешность определения координат характерных точек границ земельного участка, м
	X	Y		
1	2	3	4	5
1	519410.26	1297486.53	-	-
2	519412.7	1297489.77	-	-
3	519386.83	1297502.91	-	-
4	519385.32	1297503.25	-	-
5	519382.62	1297499.76	-	-
6	519385.47	1297499.12	-	-
1	519410.26	1297486.53	-	-
1	519742.83	1304562.85	-	-
2	519744.03	1304558.98	-	-
3	519774.51	1304563.6	-	-
4	519773.39	1304567.48	-	-
1	519742.83	1304562.85	-	-
1	519773.39	1304567.48	-	-
2	519774.51	1304563.6	-	-
3	519804.52	1304568.14	-	-
4	519803.4	1304572.02	-	-
1	519773.39	1304567.48	-	-
1	520760.25	1297071.17	-	-
2	520764.78	1297074.7	-	-
3	520765.6	1297080.65	-	-
4	520769.61	1297083.12	-	-
5	520766.93	1297086.13	-	-
6	520766.91	1297086.15	-	-
7	520761.9	1297083.06	-	-



ДОКУМЕНТ ПОДПИСАН
ЭЛЕКТРОННОЙ ПОДПИСЬЮ

Сертификат: 00ВВ056В7401СВ38D2В3576АСDС8425108

Владелец: ФЕДЕРАЛЬНАЯ СЛУЖБА ГОСУДАРСТВЕННОЙ

РЕГИСТРАЦИИ, КАДАСТРА И КАРТОГРАФИИ

Действителен: с 27.06.2023 по 19.09.2024

полное наименование должности

инициалы, фамилия

Земельный участок

вид объекта недвижимости

Лист № 210 раздела 4.2

Всего листов раздела 4.2: 381

Всего разделов: 7

Всего листов выписки: 1210

06.12.2023г. № КУВИ-001/2023-273313032

Кадастровый номер:

47:01:0000000:4(Единое землепользование)

1	2	3	4	5
1	520760.25	1297071.17	-	-
1	520764.78	1297074.7	-	-
2	520760.25	1297071.17	-	-
3	520759.61	1297066.55	-	-
4	520758.35	1297052.73	-	-
5	520758.47	1297045.49	-	-
6	520749.53	1297038.19	-	-
7	520754.03	1297031.6	-	-
8	520753.98	1297031.59	-	-
9	520739.87	1297022.18	-	-
10	520742.65	1297019.23	-	-
11	520755.34	1297027.69	-	-
12	520756.71	1297027.81	-	-
13	520761.03	1297028.43	-	-
14	520754.9	1297037.41	-	-
15	520762.5	1297043.62	-	-
16	520762.35	1297052.58	-	-
17	520763.59	1297066.09	-	-
1	520764.78	1297074.7	-	-
1	520742.65	1297019.23	-	-
2	520739.87	1297022.18	-	-
3	520726.38	1297013.18	-	-
4	520725.12	1296992.92	-	-
5	520724.73	1296992.57	-	-
6	520727.33	1296989.53	-	-
7	520729.01	1296991.04	-	-
8	520730.25	1297010.96	-	-
1	520742.65	1297019.23	-	-
1	520784.87	1296761.11	-	-



ДОКУМЕНТ ПОДПИСАН
ЭЛЕКТРОННОЙ ПОДПИСЬЮ

Сертификат: 00ВВ056В7401СВ38D2В3576АСDС8425108

Владелец: ФЕДЕРАЛЬНАЯ СЛУЖБА ГОСУДАРСТВЕННОЙ

РЕГИСТРАЦИИ, КАДАСТРА И КАРТОГРАФИИ

Действителен: с 27.06.2023 по 19.09.2024

полное наименование должности

инициалы, фамилия

Земельный участок

вид объекта недвижимости

Лист № 211 раздела 4.2

Всего листов раздела 4.2: 381

Всего разделов: 7

Всего листов выписки: 1210

06.12.2023г. № КУВИ-001/2023-273313032

Кадастровый номер:

47:01:0000000:4(Единое землепользование)

1	2	3	4	5
2	520780.86	1296760.94	-	-
3	520778.74	1296716.71	-	-
4	520778.7	1296712.31	-	-
5	520782.7	1296712.28	-	-
6	520782.74	1296716.59	-	-
7	520784.64	1296756.2	-	-
1	520784.87	1296761.11	-	-
1	520822.84	1296710.87	-	-
2	520833.52	1296709.22	-	-
3	520835.06	1296708.99	-	-
4	520832.68	1296711.38	-	-
1	520822.84	1296710.87	-	-
1	522757.8	1294384.68	-	-
2	522759.17	1294380.9	-	-
3	522778.05	1294389.39	-	-
4	522809.27	1294403.35	-	-
5	522849.07	1294418.83	-	-
6	522851.63	1294417.72	-	-
7	522860.37	1294393.37	-	-
8	522860.46	1294392.07	-	-
9	522864.67	1294388.96	-	-
10	522864.33	1294394.19	-	-
11	522854.81	1294420.71	-	-
12	522849.14	1294423.15	-	-
13	522807.72	1294407.04	-	-
14	522776.42	1294393.04	-	-
1	522757.8	1294384.68	-	-
1	523268.07	1293760.42	-	-
2	523267.01	1293764.45	-	-



ДОКУМЕНТ ПОДПИСАН
ЭЛЕКТРОННОЙ ПОДПИСЬЮ

Сертификат: 00ВВ056В7401СВ38Д2В3576АСДС8425108

Владелец: ФЕДЕРАЛЬНАЯ СЛУЖБА ГОСУДАРСТВЕННОЙ

РЕГИСТРАЦИИ, КАДАСТРА И КАРТОГРАФИИ

Действителен: с 27.06.2023 по 19.09.2024

полное наименование должности

инициалы, фамилия

Земельный участок

вид объекта недвижимости

Лист № 212 раздела 4.2

Всего листов раздела 4.2: 381

Всего разделов: 7

Всего листов выписки: 1210

06.12.2023г. № КУВИ-001/2023-273313032

Кадастровый номер:

47:01:0000000:4(Единое землепользование)

1	2	3	4	5
3	523266.97	1293764.59	-	-
4	523257.17	1293757.36	-	-
5	523259.26	1293729.49	-	-
6	523261.84	1293705.49	-	-
7	523246.82	1293701.73	-	-
8	523226.79	1293696.38	-	-
9	523227.01	1293695.32	-	-
10	523227.63	1293692.46	-	-
11	523247.82	1293697.86	-	-
12	523266.19	1293702.45	-	-
13	523263.25	1293729.85	-	-
14	523261.32	1293755.45	-	-
1	523268.07	1293760.42	-	-
1	519412.7	1297489.77	-	-
2	519410.26	1297486.53	-	-
3	519437.48	1297472.7	-	-
4	519439.97	1297475.93	-	-
1	519412.7	1297489.77	-	-
1	523227.63	1293692.46	-	-
2	523227.01	1293695.32	-	-
3	523226.79	1293696.38	-	-
4	523174.77	1293682.48	-	-
5	523176.16	1293678.71	-	-
1	523227.63	1293692.46	-	-



ДОКУМЕНТ ПОДПИСАН
ЭЛЕКТРОННОЙ ПОДПИСЬЮ

Сертификат: 00ВВ056В7401СВ38D2В3576АСDC8425108

Владелец: ФЕДЕРАЛЬНАЯ СЛУЖБА ГОСУДАРСТВЕННОЙ

РЕГИСТРАЦИИ, КАДАСТРА И КАРТОГРАФИИ

Действителен: с 27.06.2023 по 19.09.2024

полное наименование должности

инициалы, фамилия

Земельный участок				
вид объекта недвижимости				
Лист № 213 раздела 4.2		Всего листов раздела 4.2: 381		Всего разделов: 7
06.12.2023г. № КУВИ-001/2023-273313032				
Кадастровый номер:			47:01:0000000:4(Единое землепользование)	
Сведения о характерных точках границы части (частей) земельного участка				
Учетный номер части: 47:01:0000000:4/155				
Система координат				
Номер точки	Координаты, м		Описание закрепления на местности	Средняя квадратичная погрешность определения координат характерных точек границ земельного участка, м
	X	Y		
1	2	3	4	5
1	515763.65	1294585.97	-	-
2	515735.77	1294574.92	-	-
3	515757.69	1294551.07	-	-
4	515765.09	1294554	-	-
5	515785.58	1294562.11	-	-
1	515763.65	1294585.97	-	-

полное наименование должности	 ДОКУМЕНТ ПОДПИСАН ЭЛЕКТРОННОЙ ПОДПИСЬЮ	инициалы, фамилия
	Сертификат: 00ВВ056В7401СВ38D2В3576АСDС8425108 Владелец: ФЕДЕРАЛЬНАЯ СЛУЖБА ГОСУДАРСТВЕННОЙ РЕГИСТРАЦИИ, КАДАСТРА И КАРТОГРАФИИ Действителен: с 27.06.2023 по 19.09.2024	

Земельный участок			
вид объекта недвижимости			

Лист № 214 раздела 4.2	Всего листов раздела 4.2: 381	Всего разделов: 7	Всего листов выписки: 1210
------------------------	-------------------------------	-------------------	----------------------------

06.12.2023г. № КУВИ-001/2023-273313032

Кадастровый номер:	47:01:0000000:4(Единое землепользование)
--------------------	--

Сведения о характерных точках границы части (частей) земельного участка

Учетный номер части: 47:01:0000000:4/156

Система координат

Номер точки	Координаты, м		Описание закрепления на местности	Средняя квадратичная погрешность определения координат характерных точек границ земельного участка, м
	X	Y		
1	2	3	4	5
1	495715.52	1292224.17	-	-
2	495716.25	1292204.95	-	-
3	495682.81	1292192.14	-	-
4	495715.96	1292193.67	-	-
5	495718.13	1292194.35	-	-
6	495719.01	1292194.29	-	-
7	495719.2	1292194.28	-	-
8	495724.41	1292194.06	-	-
9	495806.3	1292197.83	-	-
10	495806.6	1292190.41	-	-
11	495827.12	1292189.46	-	-
12	495886.81	1292187.24	-	-
13	495946.3	1292184.62	-	-
14	496007.57	1292182.19	-	-
15	496006.72	1292203.14	-	-
16	495947.16	1292205.51	-	-
17	495887.62	1292208.13	-	-
18	495827.95	1292210.35	-	-
19	495770.24	1292213.01	-	-
20	495722.03	1292215.08	-	-
21	495715.52	1292224.22	-	-
1	495715.52	1292224.17	-	-
1	495156.84	1292160.62	-	-
2	495135.58	1292155.58	-	-



ДОКУМЕНТ ПОДПИСАН
ЭЛЕКТРОННОЙ ПОДПИСЬЮ

Сертификат: 00ВВ056В7401СВ38D2В3576АСDC8425108

Владелец: ФЕДЕРАЛЬНАЯ СЛУЖБА ГОСУДАРСТВЕННОЙ

РЕГИСТРАЦИИ, КАДАСТРА И КАРТОГРАФИИ

Действителен: с 27.06.2023 по 19.09.2024

полное наименование должности

инициалы, фамилия

Земельный участок

вид объекта недвижимости

Лист № 215 раздела 4.2

Всего листов раздела 4.2: 381

Всего разделов: 7

Всего листов выписки: 1210

06.12.2023г. № КУВИ-001/2023-273313032

Кадастровый номер:

47:01:0000000:4(Единое землепользование)

1	2	3	4	5
3	495139.25	1292148.13	-	-
4	495149.16	1292127.97	-	-
5	495170.42	1292133	-	-
6	495158.36	1292157.54	-	-
1	495156.84	1292160.62	-	-
1	495715.52	1292224.17	-	-
2	495715.52	1292224.22	-	-
3	495695.98	1292251.66	-	-
4	495695.68	1292252.06	-	-
5	495695.55	1292252.23	-	-
6	495669.95	1292250.92	-	-
7	495679.11	1292239.32	-	-
8	495690.38	1292223.51	-	-
1	495715.52	1292224.17	-	-
1	495170.42	1292133	-	-
2	495149.16	1292127.97	-	-
3	495154.51	1292117.09	-	-
4	495162.71	1292100.34	-	-
5	495183.96	1292105.37	-	-
6	495173.63	1292126.47	-	-
1	495170.42	1292133	-	-
1	495715.52	1292224.17	-	-
2	495690.38	1292223.51	-	-
3	495699.49	1292210.71	-	-
4	495695.46	1292209.44	-	-
5	495655.2	1292197.06	-	-
6	495631.11	1292189.76	-	-
7	495682.81	1292192.14	-	-
8	495716.25	1292204.95	-	-



ДОКУМЕНТ ПОДПИСАН
ЭЛЕКТРОННОЙ ПОДПИСЬЮ

Сертификат: 00ВВ056В7401СВ38D2В3576АСDC8425108

Владелец: ФЕДЕРАЛЬНАЯ СЛУЖБА ГОСУДАРСТВЕННОЙ

РЕГИСТРАЦИИ, КАДАСТРА И КАРТОГРАФИИ

Действителен: с 27.06.2023 по 19.09.2024

полное наименование должности

инициалы, фамилия

Земельный участок

вид объекта недвижимости

Лист № 216 раздела 4.2

Всего листов раздела 4.2: 381

Всего разделов: 7

Всего листов выписки: 1210

06.12.2023г. № КУВИ-001/2023-273313032

Кадастровый номер:

47:01:0000000:4(Единое землепользование)

1	2	3	4	5
1	495715.52	1292224.17	-	-
1	499849.72	1291676.2	-	-
2	499841.21	1291680.63	-	-
3	499830.54	1291685.42	-	-
4	499828.13	1291682.22	-	-
5	499827.73	1291681.65	-	-
6	499827.23	1291680.78	-	-
7	499826.81	1291679.87	-	-
8	499826.49	1291678.93	-	-
9	499826.27	1291677.95	-	-
10	499826.14	1291676.96	-	-
11	499826.12	1291675.96	-	-
12	499826.19	1291674.96	-	-
13	499826.36	1291673.98	-	-
14	499826.63	1291673.01	-	-
15	499827	1291672.08	-	-
16	499827.46	1291671.19	-	-
17	499828	1291670.35	-	-
18	499828.62	1291669.57	-	-
19	499829.32	1291668.86	-	-
20	499830.09	1291668.22	-	-
21	499830.89	1291667.61	-	-
22	499831.54	1291667.16	-	-
23	499832.41	1291666.67	-	-
24	499833.32	1291666.26	-	-
25	499834.27	1291665.95	-	-
26	499835.25	1291665.73	-	-
27	499836.24	1291665.62	-	-
28	499837.24	1291665.6	-	-



ДОКУМЕНТ ПОДПИСАН
ЭЛЕКТРОННОЙ ПОДПИСЬЮ

Сертификат: 00ВВ056В7401СВ38D2В3576АСDС8425108

Владелец: ФЕДЕРАЛЬНАЯ СЛУЖБА ГОСУДАРСТВЕННОЙ

РЕГИСТРАЦИИ, КАДАСТРА И КАРТОГРАФИИ

Действителен: с 27.06.2023 по 19.09.2024

полное наименование должности

инициалы, фамилия

Земельный участок

вид объекта недвижимости

Лист № 217 раздела 4.2

Всего листов раздела 4.2: 381

Всего разделов: 7

Всего листов выписки: 1210

06.12.2023г. № КУВИ-001/2023-273313032

Кадастровый номер:

47:01:0000000:4(Единое землепользование)

1	2	3	4	5
29	499837.45	1291665.62	-	-
30	499837.15	1291663.57	-	-
31	499834	1291655.13	-	-
32	499832.35	1291651.75	-	-
33	499832.08	1291651.85	-	-
34	499831.12	1291652.12	-	-
35	499830.13	1291652.29	-	-
36	499829.13	1291652.36	-	-
37	499828.14	1291652.33	-	-
38	499827.14	1291652.2	-	-
39	499826.17	1291651.97	-	-
40	499825.22	1291651.65	-	-
41	499824.32	1291651.23	-	-
42	499823.45	1291650.72	-	-
43	499822.64	1291650.14	-	-
44	499821.9	1291649.47	-	-
45	499821.23	1291648.73	-	-
46	499820.63	1291647.93	-	-
47	499816.11	1291641.18	-	-
48	499815.95	1291640.93	-	-
49	499808.73	1291629.45	-	-
50	499816.63	1291625.9	-	-
51	499827.41	1291620.28	-	-
52	499829.58	1291623.47	-	-
53	499830.48	1291623.03	-	-
54	499831.41	1291622.68	-	-
55	499832.38	1291622.43	-	-
56	499833.37	1291622.28	-	-
57	499834.37	1291622.22	-	-



ДОКУМЕНТ ПОДПИСАН
ЭЛЕКТРОННОЙ ПОДПИСЬЮ

Сертификат: 00ВВ056В7401СВ38Д2В3576АСДС8425108

Владелец: ФЕДЕРАЛЬНАЯ СЛУЖБА ГОСУДАРСТВЕННОЙ

РЕГИСТРАЦИИ, КАДАСТРА И КАРТОГРАФИИ

Действителен: с 27.06.2023 по 19.09.2024

полное наименование должности

инициалы, фамилия

Земельный участок

вид объекта недвижимости

Лист № 218 раздела 4.2

Всего листов раздела 4.2: 381

Всего разделов: 7

Всего листов выписки: 1210

06.12.2023г. № КУВИ-001/2023-273313032

Кадастровый номер:

47:01:0000000:4(Единое землепользование)

1	2	3	4	5
58	499835.37	1291622.27	-	-
59	499836.36	1291622.42	-	-
60	499837.33	1291622.66	-	-
61	499838.27	1291623	-	-
62	499839.17	1291623.43	-	-
63	499840.02	1291623.95	-	-
64	499840.85	1291624.51	-	-
65	499841.42	1291624.93	-	-
66	499842.17	1291625.58	-	-
67	499842.86	1291626.31	-	-
68	499843.46	1291627.11	-	-
69	499843.99	1291627.96	-	-
70	499844.43	1291628.85	-	-
71	499844.78	1291629.79	-	-
72	499845.03	1291630.76	-	-
73	499845.18	1291631.75	-	-
74	499845.23	1291632.75	-	-
75	499845.19	1291633.75	-	-
76	499845.04	1291634.74	-	-
77	499844.8	1291635.71	-	-
78	499844.46	1291636.65	-	-
79	499844.03	1291637.55	-	-
80	499843.51	1291638.4	-	-
81	499840.96	1291642.15	-	-
82	499840.6	1291642.66	-	-
83	499839.94	1291643.41	-	-
84	499839.56	1291643.78	-	-
85	499839.38	1291644.57	-	-
86	499839.05	1291645.52	-	-



ДОКУМЕНТ ПОДПИСАН
ЭЛЕКТРОННОЙ ПОДПИСЬЮ

Сертификат: 00ВВ056В7401СВ38D2В3576АСDC8425108

Владелец: ФЕДЕРАЛЬНАЯ СЛУЖБА ГОСУДАРСТВЕННОЙ

РЕГИСТРАЦИИ, КАДАСТРА И КАРТОГРАФИИ

Действителен: с 27.06.2023 по 19.09.2024

полное наименование должности

инициалы, фамилия

Земельный участок

вид объекта недвижимости

Лист № 219 раздела 4.2

Всего листов раздела 4.2: 381

Всего разделов: 7

Всего листов выписки: 1210

06.12.2023г. № КУВИ-001/2023-273313032

Кадастровый номер:

47:01:0000000:4(Единое землепользование)

1	2	3	4	5
87	499838.64	1291646.43	-	-
88	499838.13	1291647.29	-	-
89	499837.54	1291648.1	-	-
90	499836.87	1291648.84	-	-
91	499836.13	1291649.52	-	-
92	499835.33	1291650.11	-	-
93	499834.5	1291650.67	-	-
94	499834.15	1291650.89	-	-
95	499835.85	1291654.38	-	-
96	499839.06	1291662.97	-	-
97	499839.12	1291663.17	-	-
98	499839.52	1291665.95	-	-
99	499840.18	1291666.14	-	-
100	499841.11	1291666.52	-	-
101	499841.99	1291666.98	-	-
102	499842.83	1291667.53	-	-
103	499843.6	1291668.16	-	-
104	499844.31	1291668.87	-	-
105	499844.95	1291669.64	-	-
1	499849.72	1291676.2	-	-
1	495170.42	1292133	-	-
2	495149.16	1292127.97	-	-
3	495154.51	1292117.09	-	-
4	495162.71	1292100.34	-	-
5	495183.96	1292105.37	-	-
6	495173.63	1292126.47	-	-
1	495170.42	1292133	-	-
1	495715.52	1292224.17	-	-
2	495690.38	1292223.51	-	-



ДОКУМЕНТ ПОДПИСАН
ЭЛЕКТРОННОЙ ПОДПИСЬЮ

Сертификат: 00ВВ056В7401СВ38D2В3576АСDC8425108

Владелец: ФЕДЕРАЛЬНАЯ СЛУЖБА ГОСУДАРСТВЕННОЙ

РЕГИСТРАЦИИ, КАДАСТРА И КАРТОГРАФИИ

Действителен: с 27.06.2023 по 19.09.2024

полное наименование должности

инициалы, фамилия

Земельный участок				
вид объекта недвижимости				
Лист № 220 раздела 4.2		Всего листов раздела 4.2: 381		Всего разделов: 7
06.12.2023г. № КУВИ-001/2023-273313032				
Кадастровый номер:			47:01:0000000:4(Единое землепользование)	
1	2	3	4	5
3	495699.49	1292210.71	-	-
4	495695.46	1292209.44	-	-
5	495655.2	1292197.06	-	-
6	495631.11	1292189.76	-	-
7	495682.81	1292192.14	-	-
8	495716.25	1292204.95	-	-
1	495715.52	1292224.17	-	-

полное наименование должности	 ДОКУМЕНТ ПОДПИСАН ЭЛЕКТРОННОЙ ПОДПИСЬЮ	инициалы, фамилия
	Сертификат: 00ВВ056В7401СВ38D2В3576АСDC8425108 Владелец: ФЕДЕРАЛЬНАЯ СЛУЖБА ГОСУДАРСТВЕННОЙ РЕГИСТРАЦИИ, КАДАСТРА И КАРТОГРАФИИ Действителен: с 27.06.2023 по 19.09.2024	

Земельный участок

вид объекта недвижимости

Лист № 221 раздела 4.2

Всего листов раздела 4.2: 381

Всего разделов: 7

Всего листов выписки: 1210

06.12.2023г. № КУВИ-001/2023-273313032

Кадастровый номер:

47:01:0000000:4(Единое землепользование)

Сведения о характерных точках границы части (частей) земельного участка

Учетный номер части: 47:01:0000000:4/157

Система координат

Номер точки	Координаты, м		Описание закрепления на местности	Средняя квадратичная погрешность определения координат характерных точек границ земельного участка, м
	X	Y		
1	2	3	4	5
1	526040.54	1290645.27	-	-
2	526042.63	1290641.1	-	-
3	526071.4	1290583.78	-	-
4	526154.97	1290636.84	-	-
5	526158.54	1290638.54	-	-
6	526148.86	1290658.53	-	-
7	526140.37	1290675.92	-	-
8	526134.86	1290687.21	-	-
9	526128.57	1290684.93	-	-
10	526114.7	1290678.05	-	-
11	526092.31	1290676.01	-	-
12	526061.47	1290662.17	-	-
13	526041.68	1290651.04	-	-
1	526040.54	1290645.27	-	-
1	526125.14	1290476.72	-	-
2	526125.58	1290475.84	-	-
3	526142.36	1290442.4	-	-
4	526147.09	1290432.66	-	-
5	526155.86	1290436.95	-	-
6	526174.32	1290456.15	-	-
7	526184.32	1290479.01	-	-
8	526205.62	1290500.97	-	-
9	526215.89	1290518.23	-	-
10	526216.62	1290518.54	-	-



ДОКУМЕНТ ПОДПИСАН
ЭЛЕКТРОННОЙ ПОДПИСЬЮ

Сертификат: 00ВВ056В7401СВ38D2В3576АСDС8425108

Владелец: ФЕДЕРАЛЬНАЯ СЛУЖБА ГОСУДАРСТВЕННОЙ

РЕГИСТРАЦИИ, КАДАСТРА И КАРТОГРАФИИ

Действителен: с 27.06.2023 по 19.09.2024

полное наименование должности

инициалы, фамилия

Земельный участок

вид объекта недвижимости

Лист № 222 раздела 4.2

Всего листов раздела 4.2: 381

Всего разделов: 7

Всего листов выписки: 1210

06.12.2023г. № КУВИ-001/2023-273313032

Кадастровый номер:

47:01:0000000:4(Единое землепользование)

1	2	3	4	5
11	526194.82	1290563.62	-	-
12	526188.07	1290560.77	-	-
13	526175.64	1290549.35	-	-
14	526167.35	1290533.15	-	-
15	526141.4	1290506.63	-	-
16	526132.43	1290483.45	-	-
17	526126.13	1290477.16	-	-
1	526125.14	1290476.72	-	-
1	526134.86	1290687.21	-	-
2	526140.37	1290675.92	-	-
3	526148.86	1290658.53	-	-
4	526158.54	1290638.54	-	-
5	526172.9	1290645.39	-	-
6	526179.68	1290662	-	-
7	526195.57	1290669.82	-	-
8	526219.14	1290675.88	-	-
9	526245.18	1290688.89	-	-
10	526233.39	1290713.23	-	-
11	526228.23	1290723.88	-	-
12	526200.74	1290715.31	-	-
13	526150.76	1290692.99	-	-
1	526134.86	1290687.21	-	-
1	526194.82	1290563.62	-	-
2	526216.62	1290518.54	-	-
3	526223.97	1290521.64	-	-
4	526252.76	1290524.67	-	-
5	526269.25	1290529.36	-	-
6	526291.22	1290545.48	-	-
7	526298.41	1290543.25	-	-



ДОКУМЕНТ ПОДПИСАН
ЭЛЕКТРОННОЙ ПОДПИСЬЮ

Сертификат: 00ВВ056В7401СВ38Д2В3576АСДС8425108

Владелец: ФЕДЕРАЛЬНАЯ СЛУЖБА ГОСУДАРСТВЕННОЙ

РЕГИСТРАЦИИ, КАДАСТРА И КАРТОГРАФИИ

Действителен: с 27.06.2023 по 19.09.2024

полное наименование должности

инициалы, фамилия

Земельный участок

вид объекта недвижимости

Лист № 223 раздела 4.2

Всего листов раздела 4.2: 381

Всего разделов: 7

Всего листов выписки: 1210

06.12.2023г. № КУВИ-001/2023-273313032

Кадастровый номер:

47:01:0000000:4(Единое землепользование)

1	2	3	4	5
8	526315.97	1290542.76	-	-
9	526287.78	1290600.97	-	-
10	526278.45	1290603.76	-	-
11	526272.95	1290602.51	-	-
12	526264.62	1290593.85	-	-
13	526256.01	1290580.92	-	-
14	526247.53	1290574.4	-	-
15	526211.36	1290570.59	-	-
1	526194.82	1290563.62	-	-
1	522934.04	1295409.23	-	-
2	522938.33	1295408.98	-	-
3	522934.22	1295424.55	-	-
4	522925.77	1295436.75	-	-
5	522921.11	1295436.72	-	-
6	522913.47	1295436.67	-	-
1	522934.04	1295409.23	-	-
1	522437.55	1295648.83	-	-
2	522453.81	1295638.8	-	-
3	522559.1	1295573.2	-	-
4	522655.55	1295512.08	-	-
5	522685.76	1295493.71	-	-
6	522742.08	1295460.97	-	-
7	522776.15	1295446.72	-	-
8	522808.26	1295431.1	-	-
9	522838.28	1295422.73	-	-
10	522865.84	1295416.7	-	-
11	522879.81	1295414.78	-	-
12	522886.22	1295413.91	-	-
13	522888.68	1295413.53	-	-



ДОКУМЕНТ ПОДПИСАН
ЭЛЕКТРОННОЙ ПОДПИСЬЮ

Сертификат: 00ВВ056В7401СВ38D2В3576АСDC8425108

Владелец: ФЕДЕРАЛЬНАЯ СЛУЖБА ГОСУДАРСТВЕННОЙ

РЕГИСТРАЦИИ, КАДАСТРА И КАРТОГРАФИИ

Действителен: с 27.06.2023 по 19.09.2024

полное наименование должности

инициалы, фамилия

Земельный участок

вид объекта недвижимости

Лист № 224 раздела 4.2

Всего листов раздела 4.2: 381

Всего разделов: 7

Всего листов выписки: 1210

06.12.2023г. № КУВИ-001/2023-273313032

Кадастровый номер:

47:01:0000000:4(Единое землепользование)

1	2	3	4	5
14	522905.95	1295410.9	-	-
15	522930.37	1295409.45	-	-
16	522934.04	1295409.23	-	-
17	522913.47	1295436.66	-	-
18	522911.41	1295436.65	-	-
19	522908.85	1295436.63	-	-
20	522887.21	1295440.24	-	-
21	522878.67	1295441.67	-	-
22	522820.92	1295451.3	-	-
23	522802.05	1295459.67	-	-
24	522802.03	1295459.68	-	-
25	522791.35	1295460.97	-	-
26	522769.53	1295455.78	-	-
27	522764.67	1295461.56	-	-
28	522718.85	1295500.24	-	-
29	522655.41	1295541.74	-	-
30	522622.8	1295556.1	-	-
31	522607.73	1295573.35	-	-
32	522543.46	1295619.61	-	-
33	522502.54	1295635.92	-	-
34	522472.1	1295645.21	-	-
1	522437.55	1295648.83	-	-
1	522820.19	1295092.22	-	-
2	522826.94	1295132.88	-	-
3	522830.47	1295146.43	-	-
4	522839.26	1295172.68	-	-
5	522856.05	1295211.37	-	-
6	522879.05	1295248.05	-	-
7	522910.64	1295286.49	-	-



ДОКУМЕНТ ПОДПИСАН
ЭЛЕКТРОННОЙ ПОДПИСЬЮ

Сертификат: 00ВВ056В7401СВ38D2В3576АСDC8425108

Владелец: ФЕДЕРАЛЬНАЯ СЛУЖБА ГОСУДАРСТВЕННОЙ

РЕГИСТРАЦИИ, КАДАСТРА И КАРТОГРАФИИ

Действителен: с 27.06.2023 по 19.09.2024

полное наименование должности

инициалы, фамилия

Земельный участок

вид объекта недвижимости

Лист № 225 раздела 4.2

Всего листов раздела 4.2: 381

Всего разделов: 7

Всего листов выписки: 1210

06.12.2023г. № КУВИ-001/2023-273313032

Кадастровый номер:

47:01:0000000:4(Единое землепользование)

1	2	3	4	5
8	522913.71	1295289.73	-	-
9	522913.99	1295290.02	-	-
10	522911.01	1295292.76	-	-
11	522898.74	1295297.86	-	-
12	522878.83	1295291.46	-	-
13	522865.2	1295273.36	-	-
14	522839.69	1295223.81	-	-
15	522834.12	1295206.96	-	-
16	522829.13	1295199.02	-	-
17	522823.86	1295179.48	-	-
18	522808.74	1295146.61	-	-
19	522800.87	1295137.91	-	-
20	522797.97	1295136.72	-	-
21	522797.14	1295133.54	-	-
22	522790.78	1295092.1	-	-
23	522790.98	1295076.05	-	-
24	522798.96	1295078.29	-	-
25	522815.67	1295089.93	-	-
1	522820.19	1295092.22	-	-
1	522541.58	1295275.5	-	-
2	522409.22	1295435.74	-	-
3	522411.01	1295419.47	-	-
4	522428.32	1295384	-	-
5	522434.98	1295364.09	-	-
6	522441.29	1295351.49	-	-
7	522455.87	1295336.29	-	-
8	522459.05	1295325.97	-	-
9	522471.05	1295307.13	-	-
10	522487.97	1295287.23	-	-



ДОКУМЕНТ ПОДПИСАН
ЭЛЕКТРОННОЙ ПОДПИСЬЮ

Сертификат: 00ВВ056В7401СВ38D2В3576АСDС8425108

Владелец: ФЕДЕРАЛЬНАЯ СЛУЖБА ГОСУДАРСТВЕННОЙ

РЕГИСТРАЦИИ, КАДАСТРА И КАРТОГРАФИИ

Действителен: с 27.06.2023 по 19.09.2024

полное наименование должности

инициалы, фамилия

Земельный участок

вид объекта недвижимости

Лист № 226 раздела 4.2

Всего листов раздела 4.2: 381

Всего разделов: 7

Всего листов выписки: 1210

06.12.2023г. № КУВИ-001/2023-273313032

Кадастровый номер:

47:01:0000000:4(Единое землепользование)

1	2	3	4	5
11	522518.94	1295258.25	-	-
12	522545.84	1295242.99	-	-
13	522559.43	1295240.86	-	-
14	522534.43	1295269.21	-	-
1	522541.58	1295275.5	-	-
1	522913.92	1295300.04	-	-
2	522921.33	1295307.34	-	-
3	522943.27	1295325.24	-	-
4	522962.5	1295338.66	-	-
5	522960.38	1295339.18	-	-
6	522958.51	1295354.81	-	-
7	522939.48	1295397.87	-	-
8	522939.17	1295401.58	-	-
9	522934.04	1295409.23	-	-
10	522930.37	1295409.45	-	-
11	522905.95	1295410.9	-	-
12	522888.68	1295413.53	-	-
13	522886.22	1295413.91	-	-
14	522879.81	1295414.78	-	-
15	522865.84	1295416.7	-	-
16	522838.28	1295422.73	-	-
17	522808.26	1295431.1	-	-
18	522776.15	1295446.72	-	-
19	522742.08	1295460.97	-	-
20	522685.76	1295493.71	-	-
21	522655.55	1295512.08	-	-
22	522559.1	1295573.2	-	-
23	522453.81	1295638.8	-	-
24	522437.55	1295648.83	-	-



ДОКУМЕНТ ПОДПИСАН
ЭЛЕКТРОННОЙ ПОДПИСЬЮ

Сертификат: 00ВВ056В7401СВ38D2В3576АСDС8425108

Владелец: ФЕДЕРАЛЬНАЯ СЛУЖБА ГОСУДАРСТВЕННОЙ

РЕГИСТРАЦИИ, КАДАСТРА И КАРТОГРАФИИ

Действителен: с 27.06.2023 по 19.09.2024

полное наименование должности

инициалы, фамилия

Земельный участок

вид объекта недвижимости

Лист № 227 раздела 4.2

Всего листов раздела 4.2: 381

Всего разделов: 7

Всего листов выписки: 1210

06.12.2023г. № КУВИ-001/2023-273313032

Кадастровый номер:

47:01:0000000:4(Единое землепользование)

1	2	3	4	5
25	522435.55	1295649.04	-	-
26	522418.17	1295647.23	-	-
27	522402.48	1295639.54	-	-
28	522383.74	1295620.59	-	-
29	522373.53	1295598.76	-	-
30	522369.96	1295584.91	-	-
31	522371.25	1295569.77	-	-
32	522422.76	1295624.58	-	-
33	522460.35	1295601.69	-	-
34	522477.1	1295591.49	-	-
35	522484.8	1295589.17	-	-
36	522518.06	1295576.55	-	-
37	522572.6	1295537.77	-	-
38	522580.65	1295528.42	-	-
39	522592.45	1295521.24	-	-
40	522614.82	1295507.61	-	-
41	522626.84	1295500.29	-	-
42	522628.15	1295499.82	-	-
43	522637.08	1295494.05	-	-
44	522638.48	1295493.2	-	-
45	522642.56	1295490.72	-	-
46	522672.98	1295472.22	-	-
47	522730.93	1295438.54	-	-
48	522765.85	1295423.93	-	-
49	522793.3	1295410.73	-	-
50	522794.47	1295411.07	-	-
51	522813.46	1295403.59	-	-
52	522850.73	1295396.03	-	-
53	522879.33	1295395.4	-	-



ДОКУМЕНТ ПОДПИСАН
ЭЛЕКТРОННОЙ ПОДПИСЬЮ

Сертификат: 00ВВ056В7401СВ38D2В3576АСDC8425108

Владелец: ФЕДЕРАЛЬНАЯ СЛУЖБА ГОСУДАРСТВЕННОЙ

РЕГИСТРАЦИИ, КАДАСТРА И КАРТОГРАФИИ

Действителен: с 27.06.2023 по 19.09.2024

полное наименование должности

инициалы, фамилия

Земельный участок

вид объекта недвижимости

Лист № 228 раздела 4.2

Всего листов раздела 4.2: 381

Всего разделов: 7

Всего листов выписки: 1210

06.12.2023г. № КУВИ-001/2023-273313032

Кадастровый номер:

47:01:0000000:4(Единое землепользование)

1	2	3	4	5
54	522880.84	1295404.37	-	-
55	522888.82	1295403.61	-	-
56	522890.41	1295384.84	-	-
57	522909.82	1295343.46	-	-
58	522911.39	1295325.33	-	-
59	522907.93	1295304.95	-	-
1	522913.92	1295300.04	-	-
1	522934.04	1295409.23	-	-
2	522939.17	1295401.58	-	-
3	522938.64	1295407.82	-	-
4	522938.33	1295408.98	-	-
1	522934.04	1295409.23	-	-
1	522962.5	1295338.66	-	-
2	522943.27	1295325.24	-	-
3	522921.33	1295307.34	-	-
4	522913.92	1295300.04	-	-
5	522919.3	1295295.62	-	-
6	522930.96	1295307.91	-	-
7	522959.9	1295333.19	-	-
8	522968.54	1295337.16	-	-
1	522962.5	1295338.66	-	-
1	523392.34	1293311.52	-	-
2	523390.75	1293314.91	-	-
3	523393.34	1293325.97	-	-
4	523402.3	1293344.87	-	-
5	523402.99	1293350.39	-	-
6	523401.9	1293354.28	-	-
7	523399.26	1293363.68	-	-
8	523387.27	1293384.03	-	-



ДОКУМЕНТ ПОДПИСАН
ЭЛЕКТРОННОЙ ПОДПИСЬЮ

Сертификат: 00ВВ056В7401СВ38Д2В3576АСДС8425108

Владелец: ФЕДЕРАЛЬНАЯ СЛУЖБА ГОСУДАРСТВЕННОЙ

РЕГИСТРАЦИИ, КАДАСТРА И КАРТОГРАФИИ

Действителен: с 27.06.2023 по 19.09.2024

полное наименование должности

инициалы, фамилия

Земельный участок

вид объекта недвижимости

Лист № 229 раздела 4.2

Всего листов раздела 4.2: 381

Всего разделов: 7

Всего листов выписки: 1210

06.12.2023г. № КУВИ-001/2023-273313032

Кадастровый номер:

47:01:0000000:4(Единое землепользование)

1	2	3	4	5
9	523376.61	1293399.11	-	-
10	523367.11	1293409.98	-	-
11	523365.44	1293411.66	-	-
12	523348.04	1293426.9	-	-
13	523341.76	1293435.45	-	-
14	523323.46	1293453.82	-	-
15	523319.98	1293460.12	-	-
16	523316.08	1293470.79	-	-
17	523304.55	1293493.93	-	-
18	523300.36	1293518.34	-	-
19	523299.94	1293519.73	-	-
20	523297.55	1293526.93	-	-
21	523296.05	1293536.02	-	-
22	523294.62	1293544.6	-	-
23	523290.76	1293565.41	-	-
24	523287.02	1293579.84	-	-
25	523285.02	1293596.07	-	-
26	523285.01	1293596.29	-	-
27	523282.5	1293608.56	-	-
28	523285.25	1293666.26	-	-
29	523282.83	1293685.02	-	-
30	523284.84	1293696.53	-	-
31	523274.12	1293737.34	-	-
32	523269.58	1293754.65	-	-
33	523268.32	1293759.45	-	-
34	523253.7	1293743.94	-	-
35	523239.79	1293722.32	-	-
36	523233.07	1293689.91	-	-
37	523235	1293664.95	-	-



ДОКУМЕНТ ПОДПИСАН
ЭЛЕКТРОННОЙ ПОДПИСЬЮ

Сертификат: 00ВВ056В7401СВ38D2В3576АСDC8425108

Владелец: ФЕДЕРАЛЬНАЯ СЛУЖБА ГОСУДАРСТВЕННОЙ

РЕГИСТРАЦИИ, КАДАСТРА И КАРТОГРАФИИ

Действителен: с 27.06.2023 по 19.09.2024

полное наименование должности

инициалы, фамилия

Земельный участок

вид объекта недвижимости

Лист № 230 раздела 4.2

Всего листов раздела 4.2: 381

Всего разделов: 7

Всего листов выписки: 1210

06.12.2023г. № КУВИ-001/2023-273313032

Кадастровый номер:

47:01:0000000:4(Единое землепользование)

1	2	3	4	5
38	523234.64	1293660.19	-	-
39	523246.07	1293607.51	-	-
40	523258.2	1293560.71	-	-
41	523267.27	1293536.28	-	-
42	523279.97	1293508.84	-	-
43	523296.43	1293475.62	-	-
44	523306.24	1293457.42	-	-
45	523336.08	1293400.96	-	-
46	523379.96	1293314.01	-	-
47	523386.87	1293298.99	-	-
48	523389.16	1293294.01	-	-
49	523391.67	1293295.86	-	-
1	523392.34	1293311.52	-	-
1	523389.16	1293294.01	-	-
2	523386.87	1293298.99	-	-
3	523379.96	1293314.01	-	-
4	523336.08	1293400.96	-	-
5	523306.24	1293457.42	-	-
6	523296.43	1293475.62	-	-
7	523279.97	1293508.84	-	-
8	523267.27	1293536.28	-	-
9	523258.2	1293560.71	-	-
10	523246.07	1293607.51	-	-
11	523234.64	1293660.19	-	-
12	523233.2	1293641.28	-	-
13	523233.17	1293600.39	-	-
14	523247.75	1293527.74	-	-
15	523291.91	1293444.05	-	-
16	523346.79	1293345.15	-	-



ДОКУМЕНТ ПОДПИСАН
ЭЛЕКТРОННОЙ ПОДПИСЬЮ

Сертификат: 00ВВ056В7401СВ38D2В3576АСDС8425108

Владелец: ФЕДЕРАЛЬНАЯ СЛУЖБА ГОСУДАРСТВЕННОЙ

РЕГИСТРАЦИИ, КАДАСТРА И КАРТОГРАФИИ

Действителен: с 27.06.2023 по 19.09.2024

полное наименование должности

инициалы, фамилия

Земельный участок

вид объекта недвижимости

Лист № 231 раздела 4.2

Всего листов раздела 4.2: 381

Всего разделов: 7

Всего листов выписки: 1210

06.12.2023г. № КУВИ-001/2023-273313032

Кадастровый номер:

47:01:0000000:4(Единое землепользование)

1	2	3	4	5
17	523377.06	1293287.31	-	-
18	523382.56	1293289.13	-	-
1	523389.16	1293294.01	-	-
1	521121.31	1293509.07	-	-
2	521125.2	1293499.67	-	-
3	521185.91	1293419.29	-	-
4	521189.42	1293417.36	-	-
5	521186.19	1293423.3	-	-
6	521142.95	1293484.26	-	-
7	521123.78	1293506.77	-	-
1	521121.31	1293509.07	-	-
1	523495.93	1293061.17	-	-
2	523475.75	1293104.62	-	-
3	523474.18	1293108.07	-	-
4	523463.6	1293104.22	-	-
5	523463.19	1293103.54	-	-
6	523463.76	1293102.32	-	-
7	523472.24	1293084.21	-	-
8	523487.59	1293050.78	-	-
1	523495.93	1293061.17	-	-
1	523505.81	1293068.84	-	-
2	523499.92	1293081.7	-	-
3	523493.98	1293094.38	-	-
4	523484	1293115.69	-	-
5	523481.9	1293113.21	-	-
6	523474.2	1293108.08	-	-
7	523474.18	1293108.07	-	-
8	523475.75	1293104.62	-	-
9	523495.93	1293061.17	-	-



ДОКУМЕНТ ПОДПИСАН
ЭЛЕКТРОННОЙ ПОДПИСЬЮ

Сертификат: 00ВВ056В7401СВ38D2В3576АСDС8425108

Владелец: ФЕДЕРАЛЬНАЯ СЛУЖБА ГОСУДАРСТВЕННОЙ

РЕГИСТРАЦИИ, КАДАСТРА И КАРТОГРАФИИ

Действителен: с 27.06.2023 по 19.09.2024

полное наименование должности

инициалы, фамилия

Земельный участок

вид объекта недвижимости

Лист № 232 раздела 4.2

Всего листов раздела 4.2: 381

Всего разделов: 7

Всего листов выписки: 1210

06.12.2023г. № КУВИ-001/2023-273313032

Кадастровый номер:

47:01:0000000:4(Единое землепользование)

1	2	3	4	5
10	523498.53	1293064.4	-	-
1	523505.81	1293068.84	-	-
1	526068.9	1290822.61	-	-
2	526045.05	1290871.86	-	-
3	526044.46	1290871.81	-	-
4	526019.41	1290894.75	-	-
5	525982.72	1290912.5	-	-
6	525954.15	1290919.4	-	-
7	525924	1290921.26	-	-
8	525907.64	1290916.57	-	-
9	525905.07	1290915.15	-	-
10	525927.43	1290870.6	-	-
11	525929.42	1290871.56	-	-
12	525949.33	1290869.63	-	-
13	525969.89	1290864.17	-	-
14	525993.01	1290852.29	-	-
15	526002.96	1290842.01	-	-
16	526009.07	1290831.09	-	-
17	526018.38	1290829.17	-	-
18	526026.41	1290822.42	-	-
19	526037.65	1290821.14	-	-
20	526062.7	1290823.06	-	-
1	526068.9	1290822.61	-	-



ДОКУМЕНТ ПОДПИСАН
ЭЛЕКТРОННОЙ ПОДПИСЬЮ

Сертификат: 00ВВ056В7401СВ38D2В3576АСDC8425108

Владелец: ФЕДЕРАЛЬНАЯ СЛУЖБА ГОСУДАРСТВЕННОЙ

РЕГИСТРАЦИИ, КАДАСТРА И КАРТОГРАФИИ

Действителен: с 27.06.2023 по 19.09.2024

полное наименование должности

инициалы, фамилия

Земельный участок			
вид объекта недвижимости			

Лист № 233 раздела 4.2	Всего листов раздела 4.2: 381	Всего разделов: 7	Всего листов выписки: 1210
------------------------	-------------------------------	-------------------	----------------------------

06.12.2023г. № КУВИ-001/2023-273313032

Кадастровый номер:	47:01:0000000:4(Единое землепользование)
--------------------	--

Сведения о характерных точках границы части (частей) земельного участка

Учетный номер части: 47:01:0000000:4/158

Система координат

Номер точки	Координаты, м		Описание закрепления на местности	Средняя квадратичная погрешность определения координат характерных точек границ земельного участка, м
	X	Y		
1	2	3	4	5
1	462864.26	1331938.87	-	-
2	462852.21	1331920.86	-	-
3	462854.64	1331918.62	-	-
4	462865.55	1331906.49	-	-
5	462855.35	1331890.77	-	-
6	462840.03	1331867.06	-	-
7	462839.16	1331865.72	-	-
8	462759.97	1331714.08	-	-
9	462735.33	1331611.74	-	-
10	462735.74	1331611.19	-	-
11	462732.78	1331601.12	-	-
12	462732.13	1331598.43	-	-
13	462726.3	1331522.22	-	-
14	462724.94	1331504.28	-	-
15	462728.36	1331515.65	-	-
16	462739.65	1331549.44	-	-
17	462749.23	1331581.25	-	-
18	462759.28	1331615.34	-	-
19	462743.5	1331636.7	-	-
20	462749.07	1331659.84	-	-
21	462755.14	1331683.09	-	-
22	462760.95	1331705.34	-	-
23	462774.91	1331726.99	-	-
24	462792.14	1331753.71	-	-



ДОКУМЕНТ ПОДПИСАН
ЭЛЕКТРОННОЙ ПОДПИСЬЮ

Сертификат: 00ВВ056В7401СВ38D2В3576АСDС8425108

Владелец: ФЕДЕРАЛЬНАЯ СЛУЖБА ГОСУДАРСТВЕННОЙ

РЕГИСТРАЦИИ, КАДАСТРА И КАРТОГРАФИИ

Действителен: с 27.06.2023 по 19.09.2024

полное наименование должности

инициалы, фамилия

Земельный участок				
вид объекта недвижимости				
Лист № 234 раздела 4.2	Всего листов раздела 4.2: 381		Всего разделов: 7	Всего листов выписки: 1210
06.12.2023г. № КУВИ-001/2023-273313032				
Кадастровый номер:			47:01:0000000:4(Единое землепользование)	
1	2	3	4	5
25	462810.12	1331781.29	-	-
26	462825.64	1331805.97	-	-
27	462841.82	1331830.68	-	-
28	462857.99	1331855.4	-	-
29	462873.31	1331879.13	-	-
30	462892.41	1331908.61	-	-
31	462869.89	1331933.67	-	-
1	462864.26	1331938.87	-	-



ДОКУМЕНТ ПОДПИСАН
ЭЛЕКТРОННОЙ ПОДПИСЬЮ

Сертификат: 00ВВ056В7401СВ38D2В3576АСDС8425108

Владелец: ФЕДЕРАЛЬНАЯ СЛУЖБА ГОСУДАРСТВЕННОЙ
РЕГИСТРАЦИИ, КАДАСТРА И КАРТОГРАФИИ
Действителен: с 27.06.2023 по 19.09.2024

полное наименование должности

инициалы, фамилия

Земельный участок			
вид объекта недвижимости			

Лист № 235 раздела 4.2	Всего листов раздела 4.2: 381	Всего разделов: 7	Всего листов выписки: 1210
------------------------	-------------------------------	-------------------	----------------------------

06.12.2023г. № КУВИ-001/2023-273313032

Кадастровый номер:	47:01:0000000:4(Единое землепользование)
--------------------	--

Сведения о характерных точках границы части (частей) земельного участка

Учетный номер части: 47:01:0000000:4/159

Система координат

Номер точки	Координаты, м		Описание закрепления на местности	Средняя квадратичная погрешность определения координат характерных точек границ земельного участка, м
	X	Y		
1	2	3	4	5
1	507434.6	1291719.57	-	-
2	507461.57	1291727.04	-	-
3	507456.77	1291725.71	-	-
4	507445.21	1291767.95	-	-
5	507423.01	1291761.87	-	-
1	507434.6	1291719.57	-	-
1	519352.1	1305910.76	-	-
2	519358.49	1305888.63	-	-
3	519385.57	1305898.12	-	-
4	519386.81	1305898.55	-	-
5	519380.45	1305920.7	-	-
6	519378.48	1305920.01	-	-
1	519352.1	1305910.76	-	-
1	515458.78	1302864.94	-	-
2	515474.39	1302846.84	-	-
3	515499.14	1302860.73	-	-
4	515494.02	1302866.66	-	-
5	515483.71	1302878.68	-	-
1	515458.78	1302864.94	-	-
1	515536.62	1302866.54	-	-
2	515526.22	1302878.6	-	-
3	515512.47	1302894.53	-	-
4	515483.71	1302878.68	-	-
5	515494.02	1302866.66	-	-



ДОКУМЕНТ ПОДПИСАН
ЭЛЕКТРОННОЙ ПОДПИСЬЮ

Сертификат: 00ВВ056В7401СВ38Д2В3576АСДС8425108

Владелец: ФЕДЕРАЛЬНАЯ СЛУЖБА ГОСУДАРСТВЕННОЙ

РЕГИСТРАЦИИ, КАДАСТРА И КАРТОГРАФИИ

Действителен: с 27.06.2023 по 19.09.2024

полное наименование должности

инициалы, фамилия

Земельный участок

вид объекта недвижимости

Лист № 236 раздела 4.2

Всего листов раздела 4.2: 381

Всего разделов: 7

Всего листов выписки: 1210

06.12.2023г. № КУВИ-001/2023-273313032

Кадастровый номер:

47:01:0000000:4(Единое землепользование)

1	2	3	4	5
6	515499.14	1302860.73	-	-
7	515520.56	1302872.74	-	-
8	515529.46	1302862.21	-	-
1	515536.62	1302866.54	-	-
1	519380.45	1305920.7	-	-
2	519386.81	1305898.55	-	-
3	519392.13	1305900.42	-	-
4	519393.13	1305897.03	-	-
5	519416.11	1305905.1	-	-
6	519406.96	1305936.86	-	-
7	519383.42	1305929.12	-	-
8	519385.64	1305922.52	-	-
1	519380.45	1305920.7	-	-



ДОКУМЕНТ ПОДПИСАН
ЭЛЕКТРОННОЙ ПОДПИСЬЮ

Сертификат: 00ВВ056В7401СВ38D2В3576АСDС8425108

Владелец: ФЕДЕРАЛЬНАЯ СЛУЖБА ГОСУДАРСТВЕННОЙ

РЕГИСТРАЦИИ, КАДАСТРА И КАРТОГРАФИИ

Действителен: с 27.06.2023 по 19.09.2024

полное наименование должности

инициалы, фамилия

Земельный участок

вид объекта недвижимости

Лист № 237 раздела 4.2

Всего листов раздела 4.2: 381

Всего разделов: 7

Всего листов выписки: 1210

06.12.2023г. № КУВИ-001/2023-273313032

Кадастровый номер:

47:01:0000000:4(Единое землепользование)

Сведения о характерных точках границы части (частей) земельного участка

Учетный номер части: 47:01:0000000:4/160

Система координат

Номер точки	Координаты, м		Описание закрепления на местности	Средняя квадратичная погрешность определения координат характерных точек границ земельного участка, м
	X	Y		
1	2	3	4	5
1	521645.13	1324122.26	-	-
2	521650.23	1324117.27	-	-
3	521655.03	1324112.72	-	-
4	521655.48	1324116.27	-	-
5	521651.72	1324118.42	-	-
1	521645.13	1324122.26	-	-
1	521652.61	1324093.26	-	-
2	521655.03	1324112.72	-	-
3	521650.23	1324117.27	-	-
4	521645.13	1324122.26	-	-
5	521627.06	1324132.78	-	-
6	521625.81	1324121.29	-	-
7	521624.79	1324111.64	-	-
8	521624.5	1324109.51	-	-
9	521641.06	1324099.86	-	-
1	521652.61	1324093.26	-	-
1	521598.37	1324149.49	-	-
2	521595.7	1324126.29	-	-
3	521624.5	1324109.51	-	-
4	521624.79	1324111.64	-	-
5	521625.81	1324121.29	-	-
6	521627.06	1324132.78	-	-
1	521598.37	1324149.49	-	-



ДОКУМЕНТ ПОДПИСАН
ЭЛЕКТРОННОЙ ПОДПИСЬЮ

Сертификат: 00ВВ056В7401СВ38Д2В3576АСДС8425108

Владелец: ФЕДЕРАЛЬНАЯ СЛУЖБА ГОСУДАРСТВЕННОЙ

РЕГИСТРАЦИИ, КАДАСТРА И КАРТОГРАФИИ

Действителен: с 27.06.2023 по 19.09.2024

полное наименование должности

инициалы, фамилия

Земельный участок			
вид объекта недвижимости			
Лист № 238 раздела 4.2	Всего листов раздела 4.2: 381	Всего разделов: 7	Всего листов выписки: 1210

06.12.2023г. № КУВИ-001/2023-273313032

Кадастровый номер: 47:01:0000000:4(Единое землепользование)

Сведения о характерных точках границы части (частей) земельного участка

Учетный номер части: 47:01:0000000:4/161

Система координат

Номер точки	Координаты, м		Описание закрепления на местности	Средняя квадратичная погрешность определения координат характерных точек границ земельного участка, м
	X	Y		
1	2	3	4	5
1	562308.06	1330496.26	-	-
2	562300.86	1330508.23	-	-
3	562291.45	1330523.82	-	-
4	562323.95	1330541.29	-	-
5	562313.82	1330560.14	-	-
6	562273.5	1330538.46	-	-
7	562229.33	1330535.92	-	-
8	562199.11	1330534.15	-	-
9	562193.39	1330547.94	-	-
10	562172.57	1330542.27	-	-
11	562185.17	1330511.9	-	-
12	562230.57	1330514.56	-	-
13	562270.65	1330516.86	-	-
14	562282.53	1330497.19	-	-
15	562286.6	1330490.42	-	-
1	562308.06	1330496.26	-	-
1	562193.39	1330547.94	-	-
2	562183.3	1330572.27	-	-
3	562169.51	1330607.98	-	-
4	562164.13	1330612.52	-	-
5	562139.06	1330605.69	-	-
6	562151.52	1330595.16	-	-
7	562163.43	1330564.32	-	-
8	562172.57	1330542.27	-	-



ДОКУМЕНТ ПОДПИСАН
ЭЛЕКТРОННОЙ ПОДПИСЬЮ

Сертификат: 00ВВ056В7401СВ38D2В3576АСDC8425108

Владелец: ФЕДЕРАЛЬНАЯ СЛУЖБА ГОСУДАРСТВЕННОЙ

РЕГИСТРАЦИИ, КАДАСТРА И КАРТОГРАФИИ

Действителен: с 27.06.2023 по 19.09.2024

полное наименование должности

инициалы, фамилия

Земельный участок				
вид объекта недвижимости				
Лист № 239 раздела 4.2	Всего листов раздела 4.2: 381		Всего разделов: 7	Всего листов выписки: 1210
06.12.2023г. № КУВИ-001/2023-273313032				
Кадастровый номер:			47:01:0000000:4(Единое землепользование)	
1	2	3	4	5
1	562193.39	1330547.94	-	-

полное наименование должности		ДОКУМЕНТ ПОДПИСАН	инициалы, фамилия
		ЭЛЕКТРОННОЙ ПОДПИСЬЮ	
	Сертификат: 00ВВ056В7401СВ38D2В3576АСDС8425108		
	Владелец: ФЕДЕРАЛЬНАЯ СЛУЖБА ГОСУДАРСТВЕННОЙ РЕГИСТРАЦИИ, КАДАСТРА И КАРТОГРАФИИ		
	Действителен: с 27.06.2023 по 19.09.2024		

Земельный участок

вид объекта недвижимости

Лист № 240 раздела 4.2

Всего листов раздела 4.2: 381

Всего разделов: 7

Всего листов выписки: 1210

06.12.2023г. № КУВИ-001/2023-273313032

Кадастровый номер:

47:01:0000000:4(Единое землепользование)

Сведения о характерных точках границы части (частей) земельного участка

Учетный номер части: 47:01:0000000:4/162

Система координат

Номер точки	Координаты, м		Описание закрепления на местности	Средняя квадратичная погрешность определения координат характерных точек границ земельного участка, м
	X	Y		
1	2	3	4	5
1	495136	1292155.68	-	-
2	495124.3	1292152.92	-	-
3	495130.39	1292143.1	-	-
4	495141.2	1292126.09	-	-
5	495143.82	1292126.71	-	-
6	495152.94	1292128.87	-	-
7	495140.03	1292149.18	-	-
1	495136	1292155.68	-	-
1	495152.94	1292128.87	-	-
2	495143.82	1292126.71	-	-
3	495141.2	1292126.09	-	-
4	495147.42	1292116.31	-	-
5	495157.83	1292099.19	-	-
6	495169.49	1292101.95	-	-
7	495157.13	1292122.28	-	-
8	495157.07	1292122.37	-	-
1	495152.94	1292128.87	-	-
1	495152.94	1292128.87	-	-
2	495143.82	1292126.71	-	-
3	495141.2	1292126.09	-	-
4	495147.42	1292116.31	-	-
5	495157.83	1292099.19	-	-
6	495169.49	1292101.95	-	-
7	495157.13	1292122.28	-	-



ДОКУМЕНТ ПОДПИСАН
ЭЛЕКТРОННОЙ ПОДПИСЬЮ

Сертификат: 00ВВ056В7401СВ38Д2В3576АСDC8425108

Владелец: ФЕДЕРАЛЬНАЯ СЛУЖБА ГОСУДАРСТВЕННОЙ

РЕГИСТРАЦИИ, КАДАСТРА И КАРТОГРАФИИ

Действителен: с 27.06.2023 по 19.09.2024

полное наименование должности

инициалы, фамилия

Земельный участок				
вид объекта недвижимости				
Лист № 241 раздела 4.2	Всего листов раздела 4.2: 381		Всего разделов: 7	Всего листов выписки: 1210
06.12.2023г. № КУВИ-001/2023-273313032				
Кадастровый номер:			47:01:0000000:4(Единое землепользование)	
1	2	3	4	5
8	495157.07	1292122.37	-	-
1	495152.94	1292128.87	-	-

полное наименование должности		ДОКУМЕНТ ПОДПИСАН	инициалы, фамилия
		ЭЛЕКТРОННОЙ ПОДПИСЬЮ	
	Сертификат: 00ВВ056В7401СВ38D2В3576АСDС8425108 Владелец: ФЕДЕРАЛЬНАЯ СЛУЖБА ГОСУДАРСТВЕННОЙ РЕГИСТРАЦИИ, КАДАСТРА И КАРТОГРАФИИ Действителен: с 27.06.2023 по 19.09.2024		

Земельный участок			
вид объекта недвижимости			

Лист № 242 раздела 4.2	Всего листов раздела 4.2: 381	Всего разделов: 7	Всего листов выписки: 1210
------------------------	-------------------------------	-------------------	----------------------------

06.12.2023г. № КУВИ-001/2023-273313032

Кадастровый номер: 47:01:0000000:4(Единое землепользование)

Сведения о характерных точках границы части (частей) земельного участка

Учетный номер части: 47:01:0000000:4/163

Система координат

Номер точки	Координаты, м		Описание закрепления на местности	Средняя квадратичная погрешность определения координат характерных точек границ земельного участка, м
	X	Y		
1	2	3	4	5
1	516365.09	1301910.13	-	-
2	516351.25	1301926	-	-
3	516349.35	1301928.18	-	-
4	516335.69	1301894.74	-	-
5	516340.7	1301888.98	-	-
6	516351.42	1301876.65	-	-
1	516365.09	1301910.13	-	-



ДОКУМЕНТ ПОДПИСАН
ЭЛЕКТРОННОЙ ПОДПИСЬЮ

Сертификат: 00ВВ056В7401СВ38D2В3576АСDС8425108

Владелец: ФЕДЕРАЛЬНАЯ СЛУЖБА ГОСУДАРСТВЕННОЙ

РЕГИСТРАЦИИ, КАДАСТРА И КАРТОГРАФИИ

Действителен: с 27.06.2023 по 19.09.2024

полное наименование должности

инициалы, фамилия

Земельный участок			
вид объекта недвижимости			
Лист № 243 раздела 4.2	Всего листов раздела 4.2: 381	Всего разделов: 7	Всего листов выписки: 1210

06.12.2023г. № КУВИ-001/2023-273313032

Кадастровый номер: 47:01:0000000:4(Единое землепользование)

Сведения о характерных точках границы части (частей) земельного участка				
Учетный номер части: 47:01:0000000:4/164				
Система координат				
Номер точки	Координаты, м		Описание закрепления на местности	Средняя квадратичная погрешность определения координат характерных точек границ земельного участка, м
	X	Y		
1	2	3	4	5
1	525211.57	1297223.34	-	-
2	525218.01	1297262.3	-	-
3	525204.64	1297262.34	-	-
4	525199.72	1297252.86	-	-
1	525211.57	1297223.34	-	-



ДОКУМЕНТ ПОДПИСАН
ЭЛЕКТРОННОЙ ПОДПИСЬЮ

Сертификат: 00ВВ056В7401СВ38D2В3576АСDC8425108

Владелец: ФЕДЕРАЛЬНАЯ СЛУЖБА ГОСУДАРСТВЕННОЙ
РЕГИСТРАЦИИ, КАДАСТРА И КАРТОГРАФИИ
Действителен: с 27.06.2023 по 19.09.2024

полное наименование должности

инициалы, фамилия

Земельный участок

вид объекта недвижимости

Лист № 244 раздела 4.2

Всего листов раздела 4.2: 381

Всего разделов: 7

Всего листов выписки: 1210

06.12.2023г. № КУВИ-001/2023-273313032

Кадастровый номер:

47:01:0000000:4(Единое землепользование)

Сведения о характерных точках границы части (частей) земельного участка

Учетный номер части: 47:01:0000000:4/165

Система координат

Номер точки	Координаты, м		Описание закрепления на местности	Средняя квадратичная погрешность определения координат характерных точек границ земельного участка, м
	X	Y		
1	2	3	4	5
1	523099.31	1293837.02	-	-
2	523101.5	1293826.46	-	-
3	523113.76	1293829.36	-	-
4	523110.59	1293831.13	-	-
5	523107.89	1293832.55	-	-
6	523103.94	1293834.74	-	-
7	523099.49	1293836.93	-	-
1	523099.31	1293837.02	-	-
1	523136.31	1293811.47	-	-
2	523136.34	1293810.24	-	-
3	523118.51	1293806.35	-	-
4	523120.42	1293797.62	-	-
5	523128.46	1293799.38	-	-
6	523132.45	1293802.81	-	-
7	523133.13	1293803.4	-	-
8	523134	1293804.29	-	-
9	523134.65	1293805.22	-	-
10	523135.18	1293806.11	-	-
11	523135.56	1293806.8	-	-
12	523135.91	1293807.53	-	-
13	523136.15	1293808.48	-	-
14	523136.44	1293809.54	-	-
15	523136.44	1293810.61	-	-
1	523136.31	1293811.47	-	-



ДОКУМЕНТ ПОДПИСАН
ЭЛЕКТРОННОЙ ПОДПИСЬЮ

Сертификат: 00ВВ056В7401СВ38Д2В3576АСДС8425108

Владелец: ФЕДЕРАЛЬНАЯ СЛУЖБА ГОСУДАРСТВЕННОЙ

РЕГИСТРАЦИИ, КАДАСТРА И КАРТОГРАФИИ

Действителен: с 27.06.2023 по 19.09.2024

полное наименование должности

инициалы, фамилия

Земельный участок				
вид объекта недвижимости				
Лист № 245 раздела 4.2		Всего листов раздела 4.2: 381		Всего разделов: 7
06.12.2023г. № КУВИ-001/2023-273313032				
Кадастровый номер:			47:01:0000000:4(Единое землепользование)	
1	2	3	4	5
1	523133.52	1293817.4	-	-
2	523133.65	1293816.73	-	-
3	523134.07	1293816.71	-	-
4	523133.64	1293817.26	-	-
1	523133.52	1293817.4	-	-

полное наименование должности	 ДОКУМЕНТ ПОДПИСАН ЭЛЕКТРОННОЙ ПОДПИСЬЮ	инициалы, фамилия
	Сертификат: 00ВВ056В7401СВ38D2В3576АСDС8425108 Владелец: ФЕДЕРАЛЬНАЯ СЛУЖБА ГОСУДАРСТВЕННОЙ РЕГИСТРАЦИИ, КАДАСТРА И КАРТОГРАФИИ Действителен: с 27.06.2023 по 19.09.2024	

Земельный участок			
вид объекта недвижимости			
Лист № 246 раздела 4.2	Всего листов раздела 4.2: 381	Всего разделов: 7	Всего листов выписки: 1210

06.12.2023г. № КУВИ-001/2023-273313032

Кадастровый номер: 47:01:0000000:4(Единое землепользование)

Сведения о характерных точках границы части (частей) земельного участка			
Учетный номер части: 47:01:0000000:4/166			
Система координат			

Номер точки	Координаты, м		Описание закрепления на местности	Средняя квадратичная погрешность определения координат характерных точек границ земельного участка, м
	X	Y		
1	2	3	4	5
1	550797.08	1314078.72	-	-
2	550796.97	1314079.3	-	-
3	550795.91	1314084.61	-	-
4	550766.87	1314079.06	-	-
5	550768.05	1314073.17	-	-
1	550797.08	1314078.72	-	-
1	550795.91	1314084.61	-	-
2	550796.97	1314079.3	-	-
3	550797.08	1314078.72	-	-
4	550826.99	1314084.45	-	-
5	550826.81	1314085.37	-	-
6	550826.02	1314089.35	-	-
7	550826.01	1314089.35	-	-
8	550825.82	1314090.33	-	-
1	550795.91	1314084.61	-	-



ДОКУМЕНТ ПОДПИСАН
ЭЛЕКТРОННОЙ ПОДПИСЬЮ

Сертификат: 00ВВ056В7401СВ38D2В3576АСDС8425108

Владелец: ФЕДЕРАЛЬНАЯ СЛУЖБА ГОСУДАРСТВЕННОЙ

РЕГИСТРАЦИИ, КАДАСТРА И КАРТОГРАФИИ

Действителен: с 27.06.2023 по 19.09.2024

полное наименование должности

инициалы, фамилия

Земельный участок				
вид объекта недвижимости				
Лист № 247 раздела 4.2		Всего листов раздела 4.2: 381		Всего разделов: 7
06.12.2023г. № КУВИ-001/2023-273313032				
Кадастровый номер:		47:01:0000000:4(Единое землепользование)		
Сведения о характерных точках границы части (частей) земельного участка				
Учетный номер части: 47:01:0000000:4/167				
Система координат				
Номер точки	Координаты, м		Описание закрепления на местности	Средняя квадратичная погрешность определения координат характерных точек границ земельного участка, м
	X	Y		
1	2	3	4	5
1	550663.46	1312787.13	-	-
2	550662.75	1312778.84	-	-
3	550677.92	1312744.59	-	-
4	550682.57	1312743.99	-	-
1	550663.46	1312787.13	-	-

полное наименование должности	 ДОКУМЕНТ ПОДПИСАН ЭЛЕКТРОННОЙ ПОДПИСЬЮ	инициалы, фамилия
	Сертификат: 00ВВ056В7401СВ38D2В3576АСDС8425108 Владелец: ФЕДЕРАЛЬНАЯ СЛУЖБА ГОСУДАРСТВЕННОЙ РЕГИСТРАЦИИ, КАДАСТРА И КАРТОГРАФИИ Действителен: с 27.06.2023 по 19.09.2024	


Земельный участок			
вид объекта недвижимости			
Лист № 248 раздела 4.2	Всего листов раздела 4.2: 381	Всего разделов: 7	Всего листов выписки: 1210

06.12.2023г. № КУВИ-001/2023-273313032

Кадастровый номер: 47:01:0000000:4(Единое землепользование)

Сведения о характерных точках границы части (частей) земельного участка			
Учетный номер части: 47:01:0000000:4/168			
Система координат			

Номер точки	Координаты, м		Описание закрепления на местности	Средняя квадратичная погрешность определения координат характерных точек границ земельного участка, м
	X	Y		
1	2	3	4	5
1	521586.09	1324049.17	-	-
2	521580.38	1324014.28	-	-
3	521609.24	1324005.27	-	-
4	521612.74	1324026.39	-	-
5	521615	1324040.14	-	-
1	521586.09	1324049.17	-	-
1	521627.87	1323943.63	-	-
2	521637.36	1323990.97	-	-
3	521643.93	1324031.11	-	-
4	521615	1324040.14	-	-
5	521612.74	1324026.39	-	-
6	521609.24	1324005.27	-	-
7	521626.18	1323999.98	-	-
1	521627.87	1323943.63	-	-

полное наименование должности	 ДОКУМЕНТ ПОДПИСАН ЭЛЕКТРОННОЙ ПОДПИСЬЮ	инициалы, фамилия
	Сертификат: 00ВВ056В7401СВ38D2В3576АСDС8425108 Владелец: ФЕДЕРАЛЬНАЯ СЛУЖБА ГОСУДАРСТВЕННОЙ РЕГИСТРАЦИИ, КАДАСТРА И КАРТОГРАФИИ Действителен: с 27.06.2023 по 19.09.2024	

Земельный участок

вид объекта недвижимости

Лист № 249 раздела 4.2

Всего листов раздела 4.2: 381

Всего разделов: 7

Всего листов выписки: 1210

06.12.2023г. № КУВИ-001/2023-273313032

Кадастровый номер:

47:01:0000000:4(Единое землепользование)

Сведения о характерных точках границы части (частей) земельного участка

Учетный номер части: 47:01:0000000:4/169

Система координат

Номер точки	Координаты, м		Описание закрепления на местности	Средняя квадратичная погрешность определения координат характерных точек границ земельного участка, м
	X	Y		
1	2	3	4	5
1	524030.37	1295473.63	-	-
2	524213.66	1295487.74	-	-
3	524245.86	1295492.87	-	-
4	524147.82	1295484.07	-	-
1	524030.37	1295473.63	-	-
1	523339	1295410.24	-	-
2	523346.98	1295410.98	-	-
3	523346.32	1295412.2	-	-
4	523346.18	1295412.36	-	-
5	523339.36	1295411.75	-	-
1	523339	1295410.24	-	-
1	523346.18	1295412.36	-	-
2	523346.32	1295412.2	-	-
3	523346.98	1295410.98	-	-
4	523374.99	1295413.57	-	-
5	523527.63	1295428.65	-	-
6	523490.36	1295425.3	-	-
1	523346.18	1295412.36	-	-



ДОКУМЕНТ ПОДПИСАН
ЭЛЕКТРОННОЙ ПОДПИСЬЮ

Сертификат: 00ВВ056В7401СВ38D2В3576АСDС8425108

Владелец: ФЕДЕРАЛЬНАЯ СЛУЖБА ГОСУДАРСТВЕННОЙ

РЕГИСТРАЦИИ, КАДАСТРА И КАРТОГРАФИИ

Действителен: с 27.06.2023 по 19.09.2024

полное наименование должности

инициалы, фамилия

Земельный участок			
вид объекта недвижимости			
Лист № 250 раздела 4.2	Всего листов раздела 4.2: 381	Всего разделов: 7	Всего листов выписки: 1210

06.12.2023г. № КУВИ-001/2023-273313032

Кадастровый номер: 47:01:0000000:4(Единое землепользование)

Сведения о характерных точках границы части (частей) земельного участка			
Учетный номер части: 47:01:0000000:4/170			
Система координат			

Номер точки	Координаты, м		Описание закрепления на местности	Средняя квадратичная погрешность определения координат характерных точек границ земельного участка, м
	X	Y		
1	2	3	4	5
1	519450.8	1305566.46	-	-
2	519460.46	1305532.68	-	-
3	519488.78	1305543.48	-	-
4	519481.79	1305567.8	-	-
5	519479.08	1305577.24	-	-
1	519450.8	1305566.46	-	-
1	520813.76	1316245.74	-	-
2	520803.03	1316197.14	-	-
3	520867.36	1316210.2	-	-
4	520872.73	1316234.49	-	-
5	520874.41	1316252.44	-	-
6	520817.48	1316240.89	-	-
1	520813.76	1316245.74	-	-
1	519558.86	1305194.16	-	-
2	519586.44	1305103.87	-	-
3	519588.22	1305098.03	-	-
4	519597.9	1305066.33	-	-
5	519602.56	1305051.08	-	-
6	519615.52	1305063.72	-	-
1	519558.86	1305194.16	-	-
1	519479.08	1305577.24	-	-
2	519481.79	1305567.8	-	-
3	519488.78	1305543.48	-	-
4	519517.12	1305554.29	-	-



ДОКУМЕНТ ПОДПИСАН
ЭЛЕКТРОННОЙ ПОДПИСЬЮ

Сертификат: 00ВВ056В7401СВ38Д2В3576АСДС8425108

Владелец: ФЕДЕРАЛЬНАЯ СЛУЖБА ГОСУДАРСТВЕННОЙ

РЕГИСТРАЦИИ, КАДАСТРА И КАРТОГРАФИИ

Действителен: с 27.06.2023 по 19.09.2024

полное наименование должности

инициалы, фамилия

Земельный участок				
вид объекта недвижимости				
Лист № 251 раздела 4.2	Всего листов раздела 4.2: 381		Всего разделов: 7	Всего листов выписки: 1210
06.12.2023г. № КУВИ-001/2023-273313032				
Кадастровый номер:			47:01:0000000:4(Единое землепользование)	
1	2	3	4	5
5	519507.4	1305588.04	-	-
1	519479.08	1305577.24	-	-

полное наименование должности		ДОКУМЕНТ ПОДПИСАН	инициалы, фамилия
		ЭЛЕКТРОННОЙ ПОДПИСЬЮ	
	Сертификат: 00ВВ056В7401СВ38D2В3576АСDС8425108 Владелец: ФЕДЕРАЛЬНАЯ СЛУЖБА ГОСУДАРСТВЕННОЙ РЕГИСТРАЦИИ, КАДАСТРА И КАРТОГРАФИИ Действителен: с 27.06.2023 по 19.09.2024		

Земельный участок

вид объекта недвижимости

Лист № 252 раздела 4.2

Всего листов раздела 4.2: 381

Всего разделов: 7

Всего листов выписки: 1210

06.12.2023г. № КУВИ-001/2023-273313032

Кадастровый номер:

47:01:0000000:4(Единое землепользование)

Сведения о характерных точках границы части (частей) земельного участка

Учетный номер части: 47:01:0000000:4/171

Система координат

Номер точки	Координаты, м		Описание закрепления на местности	Средняя квадратичная погрешность определения координат характерных точек границ земельного участка, м
	X	Y		
1	2	3	4	5
1	523038.97	1294267.22	-	-
2	523022.58	1294263.78	-	-
3	523028.71	1294232.74	-	-
4	523044.72	1294235.92	-	-
5	523038.97	1294267.22	-	-
1	523002.47	1294339.7	-	-
2	522995.92	1294337.35	-	-
3	523004.92	1294314.85	-	-
4	523009.92	1294300.35	-	-
5	523010.77	1294292.62	-	-
6	523016.52	1294293.1	-	-
7	523016.27	1294301.6	-	-
8	523002.47	1294339.7	-	-
1	522972.37	1294450.1	-	-
2	522977.47	1294550.1	-	-
3	522955.72	1294563.2	-	-
4	522929.72	1294630.7	-	-
5	522924.93	1294656.82	-	-
6	522914.42	1294678.89	-	-
7	522784.03	1294622.25	-	-
8	522869.71	1294423.92	-	-
9	522905.11	1294464.92	-	-
10	522932.07	1294440.9	-	-
11	522944.16	1294445.9	-	-



ДОКУМЕНТ ПОДПИСАН
ЭЛЕКТРОННОЙ ПОДПИСЬЮ

Сертификат: 00ВВ056В7401СВ38Д2В3576АСДС8425108

Владелец: ФЕДЕРАЛЬНАЯ СЛУЖБА ГОСУДАРСТВЕННОЙ

РЕГИСТРАЦИИ, КАДАСТРА И КАРТОГРАФИИ

Действителен: с 27.06.2023 по 19.09.2024

полное наименование должности

инициалы, фамилия

Земельный участок				
вид объекта недвижимости				
Лист № 253 раздела 4.2	Всего листов раздела 4.2: 381		Всего разделов: 7	Всего листов выписки: 1210
06.12.2023г. № КУВИ-001/2023-273313032				
Кадастровый номер:			47:01:0000000:4(Единое землепользование)	
1	2	3	4	5
12	522972.37	1294450.1	-	-

	 <p>ДОКУМЕНТ ПОДПИСАН ЭЛЕКТРОННОЙ ПОДПИСЬЮ</p> <p>Сертификат: 00ВВ056В7401СВ38D2В3576АСDС8425108 Владелец: ФЕДЕРАЛЬНАЯ СЛУЖБА ГОСУДАРСТВЕННОЙ РЕГИСТРАЦИИ, КАДАСТРА И КАРТОГРАФИИ Действителен: с 27.06.2023 по 19.09.2024</p>	
полное наименование должности	инициалы, фамилия	

Земельный участок			
вид объекта недвижимости			
Лист № 254 раздела 4.2	Всего листов раздела 4.2: 381	Всего разделов: 7	Всего листов выписки: 1210

06.12.2023г. № КУВИ-001/2023-273313032

Кадастровый номер: 47:01:0000000:4(Единое землепользование)

Сведения о характерных точках границы части (частей) земельного участка			
Учетный номер части: 47:01:0000000:4/172			
Система координат			

Номер точки	Координаты, м		Описание закрепления на местности	Средняя квадратичная погрешность определения координат характерных точек границ земельного участка, м
	X	Y		
1	2	3	4	5
1	562165.38	1330525	-	-
2	562129.16	1330515.91	-	-
3	562134.71	1330493.31	-	-
4	562152.01	1330497.24	-	-
5	562152.92	1330493.89	-	-
6	562167.57	1330497.89	-	-
7	562166.76	1330500.99	-	-
8	562171.27	1330502.19	-	-
9	562165.38	1330525	-	-



ДОКУМЕНТ ПОДПИСАН
ЭЛЕКТРОННОЙ ПОДПИСЬЮ

Сертификат: 00ВВ056В7401СВ38D2В3576АСDС8425108

Владелец: ФЕДЕРАЛЬНАЯ СЛУЖБА ГОСУДАРСТВЕННОЙ

РЕГИСТРАЦИИ, КАДАСТРА И КАРТОГРАФИИ

Действителен: с 27.06.2023 по 19.09.2024

полное наименование должности

инициалы, фамилия

Земельный участок

вид объекта недвижимости

Лист № 255 раздела 4.2

Всего листов раздела 4.2: 381

Всего разделов: 7

Всего листов выписки: 1210

06.12.2023г. № КУВИ-001/2023-273313032

Кадастровый номер:

47:01:0000000:4(Единое землепользование)

Сведения о характерных точках границы части (частей) земельного участка

Учетный номер части: 47:01:0000000:4/173

Система координат

Номер точки	Координаты, м		Описание закрепления на местности	Средняя квадратичная погрешность определения координат характерных точек границ земельного участка, м
	X	Y		
1	2	3	4	5
1	557592.25	1329382.58	-	-
2	557589.13	1329380.35	-	-
3	557587.45	1329382.68	-	-
4	557559	1329361.48	-	-
5	557571.5	1329344.38	-	-
6	557600.55	1329365.28	-	-
7	557598.55	1329367.94	-	-
8	557601.25	1329369.88	-	-
9	557592.25	1329382.58	-	-



ДОКУМЕНТ ПОДПИСАН
ЭЛЕКТРОННОЙ ПОДПИСЬЮ

Сертификат: 00ВВ056В7401СВ38D2В3576АСDС8425108

Владелец: ФЕДЕРАЛЬНАЯ СЛУЖБА ГОСУДАРСТВЕННОЙ

РЕГИСТРАЦИИ, КАДАСТРА И КАРТОГРАФИИ

Действителен: с 27.06.2023 по 19.09.2024

полное наименование должности

инициалы, фамилия

Земельный участок			
вид объекта недвижимости			
Лист № 256 раздела 4.2	Всего листов раздела 4.2: 381	Всего разделов: 7	Всего листов выписки: 1210

06.12.2023г. № КУВИ-001/2023-273313032

Кадастровый номер: 47:01:0000000:4(Единое землепользование)

Сведения о характерных точках границы части (частей) земельного участка

Учетный номер части: 47:01:0000000:4/174

Система координат

Номер точки	Координаты, м		Описание закрепления на местности	Средняя квадратичная погрешность определения координат характерных точек границ земельного участка, м
	X	Y		
1	2	3	4	5
1	520807.83	1316944.61	-	-
2	520812.59	1316953.26	-	-
3	520812.66	1316953.41	-	-
4	520786.97	1316971.02	-	-
5	520789.9	1316956.89	-	-
6	520807.83	1316944.61	-	-
1	520697.92	1317029.05	-	-
2	520700.41	1317017.37	-	-
3	520702.91	1317016.48	-	-
4	520789.9	1316956.89	-	-
5	520786.97	1316971.02	-	-
6	520707.5	1317025.46	-	-
7	520697.92	1317029.05	-	-
1	520812.66	1316953.41	-	-
2	520812.59	1316953.26	-	-
3	520807.83	1316944.61	-	-
4	520841.67	1316921.42	-	-
5	520874.88	1316913.78	-	-
6	520872.63	1316924.56	-	-
7	520845.76	1316930.74	-	-
8	520812.66	1316953.41	-	-



ДОКУМЕНТ ПОДПИСАН
ЭЛЕКТРОННОЙ ПОДПИСЬЮ

Сертификат: 00ВВ056В7401СВ38Д2В3576АСДС8425108

Владелец: ФЕДЕРАЛЬНАЯ СЛУЖБА ГОСУДАРСТВЕННОЙ

РЕГИСТРАЦИИ, КАДАСТРА И КАРТОГРАФИИ

Действителен: с 27.06.2023 по 19.09.2024

полное наименование должности

инициалы, фамилия

Земельный участок				
вид объекта недвижимости				
Лист № 257 раздела 4.2		Всего листов раздела 4.2: 381		Всего разделов: 7
06.12.2023г. № КУВИ-001/2023-273313032				
Кадастровый номер:			47:01:0000000:4(Единое землепользование)	
Сведения о характерных точках границы части (частей) земельного участка				
Учетный номер части: 47:01:0000000:4/175				
Система координат				
Номер точки	Координаты, м		Описание закрепления на местности	Средняя квадратичная погрешность определения координат характерных точек границ земельного участка, м
	X	Y		
1	2	3	4	5
1	522739.97	1294710	-	-
2	522648.37	1294672.2	-	-
3	522758.97	1294390.5	-	-
4	522862.59	1294434.2	-	-
5	522739.97	1294710	-	-



ДОКУМЕНТ ПОДПИСАН
ЭЛЕКТРОННОЙ ПОДПИСЬЮ

Сертификат: 00ВВ056В7401СВ38D2В3576АСDС8425108

Владелец: ФЕДЕРАЛЬНАЯ СЛУЖБА ГОСУДАРСТВЕННОЙ
РЕГИСТРАЦИИ, КАДАСТРА И КАРТОГРАФИИ
Действителен: с 27.06.2023 по 19.09.2024

полное наименование должности

инициалы, фамилия

Земельный участок				
вид объекта недвижимости				
Лист № 258 раздела 4.2		Всего листов раздела 4.2: 381		Всего разделов: 7
06.12.2023г. № КУВИ-001/2023-273313032				
Кадастровый номер:			47:01:0000000:4(Единое землепользование)	
Сведения о характерных точках границы части (частей) земельного участка				
Учетный номер части: 47:01:0000000:4/176				
Система координат				
Номер точки	Координаты, м		Описание закрепления на местности	Средняя квадратичная погрешность определения координат характерных точек границ земельного участка, м
	X	Y		
1	2	3	4	5
1	571854.31	1337300.28	-	-
2	571851.24	1337301	-	-
3	571851.71	1337303.08	-	-
4	571826.16	1337308.83	-	-
5	571821.61	1337288.63	-	-
6	571828.45	1337286.94	-	-
7	571827.96	1337284.88	-	-
8	571841.46	1337281.73	-	-
9	571841.93	1337283.87	-	-
10	571847.71	1337282.48	-	-
11	571848.54	1337285.75	-	-
12	571851.11	1337285.13	-	-
13	571854.31	1337300.28	-	-

полное наименование должности	 ДОКУМЕНТ ПОДПИСАН ЭЛЕКТРОННОЙ ПОДПИСЬЮ	инициалы, фамилия
	Сертификат: 00ВВ056В7401СВ38D2В3576АСDС8425108 Владелец: ФЕДЕРАЛЬНАЯ СЛУЖБА ГОСУДАРСТВЕННОЙ РЕГИСТРАЦИИ, КАДАСТРА И КАРТОГРАФИИ Действителен: с 27.06.2023 по 19.09.2024	

Земельный участок			
вид объекта недвижимости			
Лист № 259 раздела 4.2	Всего листов раздела 4.2: 381	Всего разделов: 7	Всего листов выписки: 1210

06.12.2023г. № КУВИ-001/2023-273313032

Кадастровый номер: 47:01:0000000:4(Единое землепользование)

Сведения о характерных точках границы части (частей) земельного участка			
Учетный номер части: 47:01:0000000:4/177			
Система координат			

Номер точки	Координаты, м		Описание закрепления на местности	Средняя квадратичная погрешность определения координат характерных точек границ земельного участка, м
	X	Y		
1	2	3	4	5
1	532597.1	1304993.35	-	-
2	532562.7	1305001.05	-	-
3	532558.55	1304981.2	-	-
4	532592.5	1304973.5	-	-
5	532597.1	1304993.35	-	-
1	532556.03	1304996.91	-	-
2	532542.01	1304998.89	-	-
3	532540.3	1304985.22	-	-
4	532553.95	1304983.3	-	-
5	532556.03	1304996.91	-	-
1	532512.82	1305000.83	-	-
2	532499.8	1305001.82	-	-
3	532498.99	1304989.24	-	-
4	532512.14	1304988.23	-	-
5	532512.82	1305000.83	-	-



ДОКУМЕНТ ПОДПИСАН
ЭЛЕКТРОННОЙ ПОДПИСЬЮ

Сертификат: 00ВВ056В7401СВ38D2В3576АСDС8425108

Владелец: ФЕДЕРАЛЬНАЯ СЛУЖБА ГОСУДАРСТВЕННОЙ

РЕГИСТРАЦИИ, КАДАСТРА И КАРТОГРАФИИ

Действителен: с 27.06.2023 по 19.09.2024

полное наименование должности

инициалы, фамилия

Земельный участок

вид объекта недвижимости

Лист № 260 раздела 4.2

Всего листов раздела 4.2: 381

Всего разделов: 7

Всего листов выписки: 1210

06.12.2023г. № КУВИ-001/2023-273313032

Кадастровый номер:

47:01:0000000:4(Единое землепользование)

Сведения о характерных точках границы части (частей) земельного участка

Учетный номер части: 47:01:0000000:4/178

Система координат

Номер точки	Координаты, м		Описание закрепления на местности	Средняя квадратичная погрешность определения координат характерных точек границ земельного участка, м
	X	Y		
1	2	3	4	5
1	511442.18	1284336.1	-	-
2	511304.96	1284311.64	-	-
3	511460.64	1284270.15	-	-
4	511520.91	1284249.37	-	-
5	511549.68	1284235.05	-	-
6	511552.43	1284232.24	-	-
7	511611.21	1284221.61	-	-
8	511705.38	1284190.02	-	-
9	511913.37	1284086.14	-	-
10	511896.01	1284049.82	-	-
11	512227.9	1283869.75	-	-
12	512239.92	1283896.14	-	-
13	512438.13	1283784.53	-	-
14	512465.1	1283771.32	-	-
15	512501.2	1283743.89	-	-
16	512554.76	1283713.44	-	-
17	512544.92	1283655.82	-	-
18	512601.36	1283637.31	-	-
19	512636.18	1283702.99	-	-
20	512742.69	1283646.25	-	-
21	512758.69	1283682.91	-	-
22	512703.46	1283722.17	-	-
23	512577.15	1283811.93	-	-
24	512586.37	1283828.55	-	-



ДОКУМЕНТ ПОДПИСАН
ЭЛЕКТРОННОЙ ПОДПИСЬЮ

Сертификат: 00ВВ056В7401СВ38D2В3576АСDC8425108

Владелец: ФЕДЕРАЛЬНАЯ СЛУЖБА ГОСУДАРСТВЕННОЙ

РЕГИСТРАЦИИ, КАДАСТРА И КАРТОГРАФИИ

Действителен: с 27.06.2023 по 19.09.2024

полное наименование должности

инициалы, фамилия

Земельный участок

вид объекта недвижимости

Лист № 261 раздела 4.2

Всего листов раздела 4.2: 381

Всего разделов: 7

Всего листов выписки: 1210

06.12.2023г. № КУВИ-001/2023-273313032

Кадастровый номер:

47:01:0000000:4(Единое землепользование)

1	2	3	4	5
25	512583.53	1283831.13	-	-
26	512444.12	1283900.79	-	-
27	512472.75	1283953.75	-	-
28	512316.63	1284038.01	-	-
29	512289.93	1283984.42	-	-
30	511957.99	1284164.43	-	-
31	511975.42	1284200.83	-	-
32	511819.28	1284281.22	-	-
33	511801.77	1284228.86	-	-
34	511728.64	1284245.65	-	-
35	511627.76	1284279.49	-	-
36	511442.18	1284336.1	-	-



ДОКУМЕНТ ПОДПИСАН
ЭЛЕКТРОННОЙ ПОДПИСЬЮ

Сертификат: 00ВВ056В7401СВ38D2В3576АСDС8425108

Владелец: ФЕДЕРАЛЬНАЯ СЛУЖБА ГОСУДАРСТВЕННОЙ

РЕГИСТРАЦИИ, КАДАСТРА И КАРТОГРАФИИ

Действителен: с 27.06.2023 по 19.09.2024

полное наименование должности

инициалы, фамилия

Земельный участок			
вид объекта недвижимости			
Лист № 262 раздела 4.2	Всего листов раздела 4.2: 381	Всего разделов: 7	Всего листов выписки: 1210

06.12.2023г. № КУВИ-001/2023-273313032

Кадастровый номер: 47:01:0000000:4(Единое землепользование)

Сведения о характерных точках границы части (частей) земельного участка			
Учетный номер части: 47:01:0000000:4/179			
Система координат			

Номер точки	Координаты, м		Описание закрепления на местности	Средняя квадратичная погрешность определения координат характерных точек границ земельного участка, м
	X	Y		
1	2	3	4	5
1	526883.77	1288922.45	-	-
2	526890.69	1288906.04	-	-
3	526891.04	1288905.25	-	-
4	526898.28	1288887.88	-	-
5	526900.29	1288883.07	-	-
6	526920.6	1288878.67	-	-
7	526918.22	1288885.11	-	-
8	526915.03	1288893.71	-	-
9	526908.38	1288911.68	-	-
10	526908.08	1288912.48	-	-
11	526906.18	1288917.61	-	-
12	526883.77	1288922.45	-	-
1	526906.18	1288917.61	-	-
2	526908.08	1288912.48	-	-
3	526908.38	1288911.68	-	-
4	526915.03	1288893.71	-	-
5	526918.22	1288885.11	-	-
6	526920.6	1288878.67	-	-
7	526978.49	1288866.16	-	-
8	526971.86	1288884.09	-	-
9	526965.07	1288902.46	-	-
10	526964.1	1288905.09	-	-
11	526906.18	1288917.61	-	-



ДОКУМЕНТ ПОДПИСАН
ЭЛЕКТРОННОЙ ПОДПИСЬЮ

Сертификат: 00ВВ056В7401СВ38Д2В3576АСДС8425108

Владелец: ФЕДЕРАЛЬНАЯ СЛУЖБА ГОСУДАРСТВЕННОЙ

РЕГИСТРАЦИИ, КАДАСТРА И КАРТОГРАФИИ

Действителен: с 27.06.2023 по 19.09.2024

полное наименование должности

инициалы, фамилия

Земельный участок			
вид объекта недвижимости			
Лист № 263 раздела 4.2	Всего листов раздела 4.2: 381	Всего разделов: 7	Всего листов выписки: 1210

06.12.2023г. № КУВИ-001/2023-273313032

Кадастровый номер: 47:01:0000000:4(Единое землепользование)

Сведения о характерных точках границы части (частей) земельного участка			
Учетный номер части: 47:01:0000000:4/180			
Система координат			

Номер точки	Координаты, м		Описание закрепления на местности	Средняя квадратичная погрешность определения координат характерных точек границ земельного участка, м
	X	Y		
1	2	3	4	5
1	495479.15	1292202.79	-	-
2	495480.47	1292210.55	-	-
3	495483.2	1292229.48	-	-
4	495479.07	1292228.86	-	-
5	495476.52	1292211.17	-	-
6	495474.97	1292202.05	-	-
7	495479.15	1292202.79	-	-
1	495476.64	1292187.12	-	-
2	495477.7	1292194.24	-	-
3	495479.15	1292202.79	-	-
4	495474.97	1292202.05	-	-
5	495473.75	1292194.87	-	-
6	495472.51	1292186.55	-	-
7	495476.64	1292187.12	-	-
1	495476.64	1292187.12	-	-
2	495477.7	1292194.24	-	-
3	495479.15	1292202.79	-	-
4	495474.97	1292202.05	-	-
5	495473.75	1292194.87	-	-
6	495472.51	1292186.55	-	-
7	495476.64	1292187.12	-	-



ДОКУМЕНТ ПОДПИСАН
ЭЛЕКТРОННОЙ ПОДПИСЬЮ

Сертификат: 00ВВ056В7401СВ38D2В3576АСDC8425108

Владелец: ФЕДЕРАЛЬНАЯ СЛУЖБА ГОСУДАРСТВЕННОЙ

РЕГИСТРАЦИИ, КАДАСТРА И КАРТОГРАФИИ

Действителен: с 27.06.2023 по 19.09.2024

полное наименование должности

инициалы, фамилия

Земельный участок			
вид объекта недвижимости			

Лист № 264 раздела 4.2	Всего листов раздела 4.2: 381	Всего разделов: 7	Всего листов выписки: 1210
------------------------	-------------------------------	-------------------	----------------------------

06.12.2023г. № КУВИ-001/2023-273313032

Кадастровый номер: 47:01:0000000:4(Единое землепользование)

Сведения о характерных точках границы части (частей) земельного участка

Учетный номер части: 47:01:0000000:4/181

Система координат

Номер точки	Координаты, м		Описание закрепления на местности	Средняя квадратичная погрешность определения координат характерных точек границ земельного участка, м
	X	Y		
1	2	3	4	5
1	481320.04	1307096.67	-	-
2	481317.73	1307101.88	-	-
3	481317.41	1307101.33	-	-
4	481300.16	1307128.37	-	-
5	481291.92	1307158.66	-	-
6	481286.49	1307172.3	-	-
7	481283.44	1307179.17	-	-
8	481282.07	1307179.77	-	-
9	481280.3	1307179.06	-	-
10	481279.55	1307177.32	-	-
11	481287.55	1307157.2	-	-
12	481295.91	1307126.49	-	-
13	481314.82	1307096.84	-	-
14	481302.31	1307075.25	-	-
15	481287.94	1307050.01	-	-
16	481272.84	1307023.97	-	-
17	481271.52	1307023.43	-	-
18	481270.8	1307021.67	-	-
19	481271.53	1307019.91	-	-
20	481273.29	1307019.18	-	-
21	481273.8	1307019.4	-	-
22	481297.64	1306992.58	-	-
23	481299.54	1306992.47	-	-
24	481300.96	1306993.73	-	-



ДОКУМЕНТ ПОДПИСАН
ЭЛЕКТРОННОЙ ПОДПИСЬЮ

Сертификат: 00ВВ056В7401СВ38D2В3576АСDС8425108

Владелец: ФЕДЕРАЛЬНАЯ СЛУЖБА ГОСУДАРСТВЕННОЙ

РЕГИСТРАЦИИ, КАДАСТРА И КАРТОГРАФИИ

Действителен: с 27.06.2023 по 19.09.2024

полное наименование должности

инициалы, фамилия

Земельный участок

вид объекта недвижимости

Лист № 265 раздела 4.2

Всего листов раздела 4.2: 381

Всего разделов: 7

Всего листов выписки: 1210

06.12.2023г. № КУВИ-001/2023-273313032

Кадастровый номер:

47:01:0000000:4(Единое землепользование)

1	2	3	4	5
25	481301.07	1306995.64	-	-
26	481277.76	1307021.87	-	-
27	481278.08	1307022.63	-	-
28	481277.78	1307023.33	-	-
29	481291.93	1307047.71	-	-
30	481306.3	1307072.96	-	-
31	481319.5	1307095.74	-	-
32	481320.04	1307096.67	-	-
1	481448.87	1306836.24	-	-
2	481445.85	1306842.9	-	-
3	481443.93	1306835.52	-	-
4	481444.89	1306833.88	-	-
5	481446.74	1306833.4	-	-
6	481448.38	1306834.36	-	-
7	481448.87	1306836.24	-	-
1	481465.22	1306800.25	-	-
2	481462.95	1306805.26	-	-
3	481453.01	1306789.54	-	-
4	481453.43	1306787.68	-	-
5	481455.04	1306786.66	-	-
6	481456.9	1306787.08	-	-
7	481465.22	1306800.25	-	-



ДОКУМЕНТ ПОДПИСАН
ЭЛЕКТРОННОЙ ПОДПИСЬЮ

Сертификат: 00ВВ056В7401СВ38D2В3576АСDС8425108

Владелец: ФЕДЕРАЛЬНАЯ СЛУЖБА ГОСУДАРСТВЕННОЙ

РЕГИСТРАЦИИ, КАДАСТРА И КАРТОГРАФИИ

Действителен: с 27.06.2023 по 19.09.2024

полное наименование должности

инициалы, фамилия

Земельный участок

вид объекта недвижимости

Лист № 266 раздела 4.2

Всего листов раздела 4.2: 381

Всего разделов: 7

Всего листов выписки: 1210

06.12.2023г. № КУВИ-001/2023-273313032

Кадастровый номер:

47:01:0000000:4(Единое землепользование)

Сведения о характерных точках границы части (частей) земельного участка

Учетный номер части: 47:01:0000000:4/182

Система координат

Номер точки	Координаты, м		Описание закрепления на местности	Средняя квадратичная погрешность определения координат характерных точек границ земельного участка, м
	X	Y		
1	2	3	4	5
1	527316.92	1300381.35	-	-
2	527259.56	1300342.76	-	-
3	527328.05	1300240.7	-	-
4	527022.26	1300032.99	-	-
5	526857.86	1299922.67	-	-
6	526668.82	1299795.67	-	-
7	526534.92	1299705.7	-	-
8	526458.49	1299653.43	-	-
9	526337.37	1299558.31	-	-
10	526226.46	1299452.1	-	-
11	526126.56	1299336.01	-	-
12	526036.87	1299206.89	-	-
13	525964.68	1299074.78	-	-
14	525927.47	1298999.62	-	-
15	525808.36	1298758.99	-	-
16	525720.87	1298578.94	-	-
17	525658.59	1298453	-	-
18	525590.33	1298314.95	-	-
19	525540.05	1298213.01	-	-
20	525490.8	1298113.04	-	-
21	525506.97	1298100.75	-	-
22	525494.52	1298074.97	-	-
23	525502.76	1298069.67	-	-
24	525511.82	1298063.9	-	-



ДОКУМЕНТ ПОДПИСАН
ЭЛЕКТРОННОЙ ПОДПИСЬЮ

Сертификат: 00ВВ056В7401СВ38D2В3576АСDС8425108

Владелец: ФЕДЕРАЛЬНАЯ СЛУЖБА ГОСУДАРСТВЕННОЙ

РЕГИСТРАЦИИ, КАДАСТРА И КАРТОГРАФИИ

Действителен: с 27.06.2023 по 19.09.2024

полное наименование должности

инициалы, фамилия

Земельный участок

вид объекта недвижимости

Лист № 267 раздела 4.2

Всего листов раздела 4.2: 381

Всего разделов: 7

Всего листов выписки: 1210

06.12.2023г. № КУВИ-001/2023-273313032

Кадастровый номер:

47:01:0000000:4(Единое землепользование)

1	2	3	4	5
25	525524.6	1298089.06	-	-
26	525540.49	1298078.08	-	-
27	525637.49	1298275	-	-
28	525704.87	1298411.4	-	-
29	525774.64	1298552.32	-	-
30	525862.51	1298733.13	-	-
31	526018.02	1299047.31	-	-
32	526087.52	1299174.73	-	-
33	526173.44	1299298.57	-	-
34	526270.23	1299411.05	-	-
35	526376	1299512.4	-	-
36	526493.73	1299604.86	-	-
37	526568.38	1299655.9	-	-
38	526702.28	1299745.86	-	-
39	526891.3	1299872.85	-	-
40	527055.69	1299983.16	-	-
41	527179.26	1300065.11	-	-
42	527363.77	1300187.47	-	-
43	527429.51	1300089.5	-	-
44	527527.23	1300167.49	-	-
45	527468.68	1300299.23	-	-
46	527401.16	1300363.53	-	-
47	527316.92	1300381.35	-	-
1	525490.05	1297974.86	-	-
2	525515.18	1298025.95	-	-
3	525498	1298036.68	-	-
4	525511.82	1298063.9	-	-
5	525502.76	1298069.67	-	-
6	525489.61	1298042.79	-	-



ДОКУМЕНТ ПОДПИСАН
ЭЛЕКТРОННОЙ ПОДПИСЬЮ

Сертификат: 00ВВ056В7401СВ38D2В3576АСDC8425108

Владелец: ФЕДЕРАЛЬНАЯ СЛУЖБА ГОСУДАРСТВЕННОЙ

РЕГИСТРАЦИИ, КАДАСТРА И КАРТОГРАФИИ

Действителен: с 27.06.2023 по 19.09.2024

полное наименование должности

инициалы, фамилия

Земельный участок				
вид объекта недвижимости				
Лист № 268 раздела 4.2		Всего листов раздела 4.2: 381		Всего разделов: 7
Всего листов выписки: 1210				
06.12.2023г. № КУВИ-001/2023-273313032				
Кадастровый номер:			47:01:0000000:4(Единое землепользование)	
1	2	3	4	5
7	525464.95	1297992.43	-	-
8	525490.05	1297974.86	-	-
1	525464.95	1297992.43	-	-
2	525489.61	1298042.79	-	-
3	525502.76	1298069.67	-	-
4	525494.52	1298074.97	-	-
5	525481.75	1298048.52	-	-
6	525464.9	1298059.94	-	-
7	525440.76	1298010.07	-	-
8	525442.24	1298008.33	-	-
9	525464.95	1297992.43	-	-



ДОКУМЕНТ ПОДПИСАН
ЭЛЕКТРОННОЙ ПОДПИСЬЮ

Сертификат: 00ВВ056В7401СВ38D2В3576АСDС8425108

Владелец: ФЕДЕРАЛЬНАЯ СЛУЖБА ГОСУДАРСТВЕННОЙ
РЕГИСТРАЦИИ, КАДАСТРА И КАРТОГРАФИИ
Действителен: с 27.06.2023 по 19.09.2024

полное наименование должности

инициалы, фамилия

Земельный участок			
вид объекта недвижимости			
Лист № 269 раздела 4.2	Всего листов раздела 4.2: 381	Всего разделов: 7	Всего листов выписки: 1210

06.12.2023г. № КУВИ-001/2023-273313032

Кадастровый номер: 47:01:0000000:4(Единое землепользование)

Сведения о характерных точках границы части (частей) земельного участка			
Учетный номер части: 47:01:0000000:4/183			
Система координат			

Номер точки	Координаты, м		Описание закрепления на местности	Средняя квадратичная погрешность определения координат характерных точек границ земельного участка, м
	X	Y		
1	2	3	4	5
1	515908.73	1294610.87	-	-
2	515912.58	1294612.4	-	-
3	515911.83	1294614.35	-	-
4	515909.21	1294617.57	-	-
5	515907.32	1294617.77	-	-
6	515905.84	1294616.56	-	-
7	515905.64	1294614.67	-	-
8	515908.73	1294610.87	-	-
1	515997.64	1294678.61	-	-
2	515994.2	1294677.25	-	-
3	515993.24	1294676.87	-	-
4	515994.09	1294670.78	-	-
5	515989.47	1294667.19	-	-
6	515990	1294645.12	-	-
7	515985	1294642.15	-	-
8	515985.37	1294641.22	-	-
9	515994.61	1294644.88	-	-
10	515994.12	1294664.98	-	-
11	515998.45	1294668.35	-	-
12	515998.91	1294669.49	-	-
13	515997.64	1294678.61	-	-



ДОКУМЕНТ ПОДПИСАН
ЭЛЕКТРОННОЙ ПОДПИСЬЮ

Сертификат: 00ВВ056В7401СВ38D2В3576АСDC8425108

Владелец: ФЕДЕРАЛЬНАЯ СЛУЖБА ГОСУДАРСТВЕННОЙ

РЕГИСТРАЦИИ, КАДАСТРА И КАРТОГРАФИИ

Действителен: с 27.06.2023 по 19.09.2024

полное наименование должности

инициалы, фамилия

Земельный участок			
вид объекта недвижимости			

Лист № 270 раздела 4.2	Всего листов раздела 4.2: 381	Всего разделов: 7	Всего листов выписки: 1210
------------------------	-------------------------------	-------------------	----------------------------

06.12.2023г. № КУВИ-001/2023-273313032

Кадастровый номер:	47:01:0000000:4(Единое землепользование)
--------------------	--

Сведения о характерных точках границы части (частей) земельного участка

Учетный номер части: 47:01:0000000:4/184

Система координат

Номер точки	Координаты, м		Описание закрепления на местности	Средняя квадратичная погрешность определения координат характерных точек границ земельного участка, м
	X	Y		
1	2	3	4	5
1	483490.49	1293909.06	-	-
2	483487.18	1293906.79	-	-
3	483489.67	1293902.55	-	-
4	483490.86	1293902.34	-	-
5	483509.37	1293869.04	-	-
6	483511.36	1293868.57	-	-
7	483550.48	1293895.81	-	-
8	483583.45	1293918.81	-	-
9	483616.55	1293941.31	-	-
10	483650.48	1293964.75	-	-
11	483682.98	1293987.26	-	-
12	483732.95	1293988.3	-	-
13	483734.27	1293989.67	-	-
14	483734.23	1293991.58	-	-
15	483732.85	1293992.9	-	-
16	483681.5	1293991.84	-	-
17	483647.86	1293968.53	-	-
18	483613.95	1293945.1	-	-
19	483580.84	1293922.6	-	-
20	483547.85	1293899.59	-	-
21	483511.66	1293874.39	-	-
22	483493.61	1293906.86	-	-
23	483491.78	1293907.38	-	-
24	483491.55	1293907.25	-	-



ДОКУМЕНТ ПОДПИСАН
ЭЛЕКТРОННОЙ ПОДПИСЬЮ

Сертификат: 00ВВ056В7401СВ38Д2В3576АСДС8425108

Владелец: ФЕДЕРАЛЬНАЯ СЛУЖБА ГОСУДАРСТВЕННОЙ

РЕГИСТРАЦИИ, КАДАСТРА И КАРТОГРАФИИ

Действителен: с 27.06.2023 по 19.09.2024

полное наименование должности

инициалы, фамилия

Земельный участок				
вид объекта недвижимости				
Лист № 271 раздела 4.2	Всего листов раздела 4.2: 381		Всего разделов: 7	Всего листов выписки: 1210
06.12.2023г. № КУВИ-001/2023-273313032				
Кадастровый номер:			47:01:0000000:4(Единое землепользование)	
1	2	3	4	5
25	483490.49	1293909.06	-	-

полное наименование должности		ДОКУМЕНТ ПОДПИСАН	инициалы, фамилия
		ЭЛЕКТРОННОЙ ПОДПИСЬЮ	
Сертификат: 00ВВ056В7401СВ38D2В3576АСDС8425108		Владелец: ФЕДЕРАЛЬНАЯ СЛУЖБА ГОСУДАРСТВЕННОЙ	
РЕГИСТРАЦИИ, КАДАСТРА И КАРТОГРАФИИ		Действителен: с 27.06.2023 по 19.09.2024	

Земельный участок			
вид объекта недвижимости			
Лист № 272 раздела 4.2	Всего листов раздела 4.2: 381	Всего разделов: 7	Всего листов выписки: 1210

06.12.2023г. № КУВИ-001/2023-273313032

Кадастровый номер: 47:01:0000000:4(Единое землепользование)

Сведения о характерных точках границы части (частей) земельного участка			
Учетный номер части: 47:01:0000000:4/185			
Система координат			

Номер точки	Координаты, м		Описание закрепления на местности	Средняя квадратичная погрешность определения координат характерных точек границ земельного участка, м
	X	Y		
1	2	3	4	5
1	462860.36	1331933.03	-	-
2	462859.24	1331931.37	-	-
3	462868.68	1331925.83	-	-
4	462901.99	1331898.81	-	-
5	462904.9	1331899.76	-	-
6	462910.16	1331903.85	-	-
7	462920.49	1331916.76	-	-
8	462930.93	1331923.54	-	-
9	462938.28	1331927.39	-	-
10	462942.62	1331923.63	-	-
11	462943.95	1331925.13	-	-
12	462938.56	1331929.79	-	-
13	462929.92	1331925.26	-	-
14	462919.13	1331918.26	-	-
15	462908.75	1331905.29	-	-
16	462903.95	1331901.55	-	-
17	462902.4	1331901.05	-	-
18	462869.81	1331927.46	-	-
19	462860.36	1331933.03	-	-
1	462943.95	1331925.13	-	-
2	462942.62	1331923.63	-	-
3	462958.14	1331910.2	-	-
4	462990.32	1331887.14	-	-
5	462993.19	1331887.46	-	-



ДОКУМЕНТ ПОДПИСАН
ЭЛЕКТРОННОЙ ПОДПИСЬЮ

Сертификат: 00ВВ056В7401СВ38D2В3576АСDС8425108

Владелец: ФЕДЕРАЛЬНАЯ СЛУЖБА ГОСУДАРСТВЕННОЙ


РЕГИСТРАЦИИ, КАДАСТРА И КАРТОГРАФИИ

Действителен: с 27.06.2023 по 19.09.2024

полное наименование должности

инициалы, фамилия

Земельный участок				
вид объекта недвижимости				
Лист № 273 раздела 4.2	Всего листов раздела 4.2: 381		Всего разделов: 7	Всего листов выписки: 1210
06.12.2023г. № КУВИ-001/2023-273313032				
Кадастровый номер:			47:01:0000000:4(Единое землепользование)	
1	2	3	4	5
6	462994.63	1331889.63	-	-
7	462990.86	1331889.21	-	-
8	462959.38	1331911.79	-	-
9	462943.95	1331925.13	-	-

полное наименование должности		ДОКУМЕНТ ПОДПИСАН	инициалы, фамилия
		ЭЛЕКТРОННОЙ ПОДПИСЬЮ	
	Сертификат: 00ВВ056В7401СВ38D2В3576АСDС8425108 Владелец: ФЕДЕРАЛЬНАЯ СЛУЖБА ГОСУДАРСТВЕННОЙ РЕГИСТРАЦИИ, КАДАСТРА И КАРТОГРАФИИ Действителен: с 27.06.2023 по 19.09.2024		

Земельный участок			
вид объекта недвижимости			
Лист № 274 раздела 4.2	Всего листов раздела 4.2: 381	Всего разделов: 7	Всего листов выписки: 1210

06.12.2023г. № КУВИ-001/2023-273313032

Кадастровый номер: 47:01:0000000:4(Единое землепользование)

Сведения о характерных точках границы части (частей) земельного участка			
Учетный номер части: 47:01:0000000:4/186			
Система координат			

Номер точки	Координаты, м		Описание закрепления на местности	Средняя квадратичная погрешность определения координат характерных точек границ земельного участка, м
	X	Y		
1	2	3	4	5
1	489615.58	1327266.78	-	-
2	489620.94	1327264.76	-	-
3	489624.34	1327266.25	-	-
4	489648.69	1327276.66	-	-
5	489657.49	1327255.92	-	-
6	489659.89	1327250.12	-	-
7	489665.02	1327248.19	-	-
8	489661.18	1327257.47	-	-
9	489650.81	1327281.91	-	-
10	489622.75	1327269.92	-	-
11	489615.58	1327266.78	-	-



ДОКУМЕНТ ПОДПИСАН
ЭЛЕКТРОННОЙ ПОДПИСЬЮ

Сертификат: 00ВВ056В7401СВ38D2В3576АСDС8425108

Владелец: ФЕДЕРАЛЬНАЯ СЛУЖБА ГОСУДАРСТВЕННОЙ

РЕГИСТРАЦИИ, КАДАСТРА И КАРТОГРАФИИ

Действителен: с 27.06.2023 по 19.09.2024

полное наименование должности

инициалы, фамилия

Земельный участок			
вид объекта недвижимости			
Лист № 275 раздела 4.2	Всего листов раздела 4.2: 381	Всего разделов: 7	Всего листов выписки: 1210

06.12.2023г. № КУВИ-001/2023-273313032

Кадастровый номер: 47:01:0000000:4(Единое землепользование)

Сведения о характерных точках границы части (частей) земельного участка			
Учетный номер части: 47:01:0000000:4/187			
Система координат			

Номер точки	Координаты, м		Описание закрепления на местности	Средняя квадратичная погрешность определения координат характерных точек границ земельного участка, м
	X	Y		
1	2	3	4	5
1	493849.83	1292119.45	-	-
2	493850.17	1292119.35	-	-
3	493854.96	1292117.36	-	-
4	493849.92	1292141.64	-	-
5	493892.32	1292130.23	-	-
6	493938.16	1292117.5	-	-
7	493987.67	1292104.7	-	-
8	494019.58	1292092.36	-	-
9	494001.96	1292076.2	-	-
10	493987.37	1292062.54	-	-
11	493991.43	1292060.86	-	-
12	494004.68	1292073.26	-	-
13	494023.58	1292090.6	-	-
14	494024.45	1292090.48	-	-
15	494030.38	1292088.19	-	-
16	494033.02	1292093.24	-	-
17	494028.19	1292093.96	-	-
18	493989.08	1292109.08	-	-
19	493939.35	1292121.94	-	-
20	493893.53	1292134.67	-	-
21	493847.61	1292147.02	-	-
22	493802.61	1292164.03	-	-
23	493755.48	1292176.51	-	-
24	493711.64	1292191.19	-	-



ДОКУМЕНТ ПОДПИСАН
ЭЛЕКТРОННОЙ ПОДПИСЬЮ

Сертификат: 00ВВ056В7401СВ38Д2В3576АСДС8425108

Владелец: ФЕДЕРАЛЬНАЯ СЛУЖБА ГОСУДАРСТВЕННОЙ

РЕГИСТРАЦИИ, КАДАСТРА И КАРТОГРАФИИ

Действителен: с 27.06.2023 по 19.09.2024

полное наименование должности

инициалы, фамилия

Земельный участок

вид объекта недвижимости

Лист № 276 раздела 4.2

Всего листов раздела 4.2: 381

Всего разделов: 7

Всего листов выписки: 1210

06.12.2023г. № КУВИ-001/2023-273313032

Кадастровый номер:

47:01:0000000:4(Единое землепользование)

1	2	3	4	5
25	493669.02	1292201.68	-	-
26	493667.92	1292197.21	-	-
27	493710.36	1292186.77	-	-
28	493754.16	1292172.1	-	-
29	493801.2	1292159.65	-	-
30	493844.91	1292143.13	-	-
31	493849.83	1292119.45	-	-
1	494133.08	1292071.03	-	-
2	494151.34	1292062.11	-	-
3	494153.73	1292061.48	-	-
4	494179.45	1292055.78	-	-
5	494206.59	1292046.61	-	-
6	494230.18	1292033.83	-	-
7	494233.81	1292030.67	-	-
8	494217.66	1292029.7	-	-
9	494221.26	1292027.94	-	-
10	494227.11	1292026.26	-	-
11	494240.77	1292027.09	-	-
12	494241.51	1292029.26	-	-
13	494238.75	1292031.67	-	-
14	494262.6	1292026	-	-
15	494292.38	1292022.42	-	-
16	494321.91	1292015.69	-	-
17	494350.22	1292010.33	-	-
18	494378.03	1292004.85	-	-
19	494406.96	1291999.89	-	-
20	494426.54	1291995.15	-	-
21	494417.95	1291986.21	-	-
22	494422.91	1291985.6	-	-



ДОКУМЕНТ ПОДПИСАН
ЭЛЕКТРОННОЙ ПОДПИСЬЮ

Сертификат: 00ВВ056В7401СВ38D2В3576АСDC8425108

Владелец: ФЕДЕРАЛЬНАЯ СЛУЖБА ГОСУДАРСТВЕННОЙ

РЕГИСТРАЦИИ, КАДАСТРА И КАРТОГРАФИИ

Действителен: с 27.06.2023 по 19.09.2024

полное наименование должности

инициалы, фамилия

Земельный участок

вид объекта недвижимости

Лист № 277 раздела 4.2

Всего листов раздела 4.2: 381

Всего разделов: 7

Всего листов выписки: 1210

06.12.2023г. № КУВИ-001/2023-273313032

Кадастровый номер:

47:01:0000000:4(Единое землепользование)

1	2	3	4	5
23	494431.02	1291994.03	-	-
24	494458.48	1291985.27	-	-
25	494458.76	1291985.18	-	-
26	494458.71	1291984.86	-	-
27	494460.76	1291984.53	-	-
28	494478.5	1291978.81	-	-
29	494484.47	1291978.08	-	-
30	494491.72	1291978.71	-	-
31	494490.05	1291979.26	-	-
32	494492.39	1291978.77	-	-
33	494508.29	1291980.16	-	-
34	494478.01	1291986.48	-	-
35	494459.43	1291989.4	-	-
36	494459.39	1291989.18	-	-
37	494430.87	1291998.22	-	-
38	494407.77	1292003.81	-	-
39	494378.76	1292008.78	-	-
40	494350.98	1292014.26	-	-
41	494322.73	1292019.61	-	-
42	494293.06	1292026.37	-	-
43	494263.3	1292029.94	-	-
44	494232.05	1292037.37	-	-
45	494208.19	1292050.29	-	-
46	494180.53	1292059.64	-	-
47	494154.67	1292065.37	-	-
48	494133.08	1292071.03	-	-
1	494397.62	1291988.69	-	-
2	494412.32	1291986.9	-	-
3	494410.9	1291988.75	-	-



ДОКУМЕНТ ПОДПИСАН
ЭЛЕКТРОННОЙ ПОДПИСЬЮ

Сертификат: 00ВВ056В7401СВ38D2В3576АСDС8425108

Владелец: ФЕДЕРАЛЬНАЯ СЛУЖБА ГОСУДАРСТВЕННОЙ

РЕГИСТРАЦИИ, КАДАСТРА И КАРТОГРАФИИ

Действителен: с 27.06.2023 по 19.09.2024

полное наименование должности

инициалы, фамилия

Земельный участок

вид объекта недвижимости

Лист № 278 раздела 4.2

Всего листов раздела 4.2: 381

Всего разделов: 7

Всего листов выписки: 1210

06.12.2023г. № КУВИ-001/2023-273313032

Кадастровый номер:

47:01:0000000:4(Единое землепользование)

1	2	3	4	5
4	494397.62	1291988.69	-	-
1	493849.83	1292119.45	-	-
2	493850.17	1292119.35	-	-
3	493854.96	1292117.36	-	-
4	493849.92	1292141.64	-	-
5	493892.32	1292130.23	-	-
6	493938.16	1292117.5	-	-
7	493987.67	1292104.7	-	-
8	494019.58	1292092.36	-	-
9	494001.96	1292076.2	-	-
10	493987.37	1292062.54	-	-
11	493991.43	1292060.86	-	-
12	494004.68	1292073.26	-	-
13	494023.58	1292090.6	-	-
14	494024.45	1292090.48	-	-
15	494030.38	1292088.19	-	-
16	494033.02	1292093.24	-	-
17	494028.19	1292093.96	-	-
18	493989.08	1292109.08	-	-
19	493939.35	1292121.94	-	-
20	493893.53	1292134.67	-	-
21	493847.61	1292147.02	-	-
22	493802.61	1292164.03	-	-
23	493755.48	1292176.51	-	-
24	493711.64	1292191.19	-	-
25	493669.02	1292201.68	-	-
26	493667.92	1292197.21	-	-
27	493710.36	1292186.77	-	-
28	493754.16	1292172.1	-	-



ДОКУМЕНТ ПОДПИСАН
ЭЛЕКТРОННОЙ ПОДПИСЬЮ

Сертификат: 00ВВ056В7401СВ38D2В3576АСDС8425108

Владелец: ФЕДЕРАЛЬНАЯ СЛУЖБА ГОСУДАРСТВЕННОЙ

РЕГИСТРАЦИИ, КАДАСТРА И КАРТОГРАФИИ

Действителен: с 27.06.2023 по 19.09.2024

полное наименование должности

инициалы, фамилия

Земельный участок

вид объекта недвижимости

Лист № 279 раздела 4.2

Всего листов раздела 4.2: 381

Всего разделов: 7

Всего листов выписки: 1210

06.12.2023г. № КУВИ-001/2023-273313032

Кадастровый номер:

47:01:0000000:4(Единое землепользование)

1	2	3	4	5
29	493801.2	1292159.65	-	-
30	493844.91	1292143.13	-	-
31	493849.83	1292119.45	-	-
1	494133.08	1292071.03	-	-
2	494151.34	1292062.11	-	-
3	494153.73	1292061.48	-	-
4	494179.45	1292055.78	-	-
5	494206.59	1292046.61	-	-
6	494230.18	1292033.83	-	-
7	494233.81	1292030.67	-	-
8	494217.66	1292029.7	-	-
9	494221.26	1292027.94	-	-
10	494227.11	1292026.26	-	-
11	494240.77	1292027.09	-	-
12	494241.51	1292029.26	-	-
13	494238.75	1292031.67	-	-
14	494262.6	1292026	-	-
15	494292.38	1292022.42	-	-
16	494321.91	1292015.69	-	-
17	494350.22	1292010.33	-	-
18	494378.03	1292004.85	-	-
19	494406.96	1291999.89	-	-
20	494426.54	1291995.15	-	-
21	494417.95	1291986.21	-	-
22	494422.91	1291985.6	-	-
23	494431.02	1291994.03	-	-
24	494458.48	1291985.27	-	-
25	494458.76	1291985.18	-	-
26	494458.71	1291984.86	-	-



ДОКУМЕНТ ПОДПИСАН
ЭЛЕКТРОННОЙ ПОДПИСЬЮ

Сертификат: 00ВВ056В7401СВ38D2В3576АСDС8425108

Владелец: ФЕДЕРАЛЬНАЯ СЛУЖБА ГОСУДАРСТВЕННОЙ

РЕГИСТРАЦИИ, КАДАСТРА И КАРТОГРАФИИ

Действителен: с 27.06.2023 по 19.09.2024

полное наименование должности

инициалы, фамилия

Земельный участок

вид объекта недвижимости

Лист № 280 раздела 4.2

Всего листов раздела 4.2: 381

Всего разделов: 7

Всего листов выписки: 1210

06.12.2023г. № КУВИ-001/2023-273313032

Кадастровый номер:

47:01:0000000:4(Единое землепользование)

1	2	3	4	5
27	494460.76	1291984.53	-	-
28	494478.5	1291978.81	-	-
29	494484.47	1291978.08	-	-
30	494491.72	1291978.71	-	-
31	494490.05	1291979.26	-	-
32	494492.39	1291978.77	-	-
33	494508.29	1291980.16	-	-
34	494478.01	1291986.48	-	-
35	494459.43	1291989.4	-	-
36	494459.39	1291989.18	-	-
37	494430.87	1291998.22	-	-
38	494407.77	1292003.81	-	-
39	494378.76	1292008.78	-	-
40	494350.98	1292014.26	-	-
41	494322.73	1292019.61	-	-
42	494293.06	1292026.37	-	-
43	494263.3	1292029.94	-	-
44	494232.05	1292037.37	-	-
45	494208.19	1292050.29	-	-
46	494180.53	1292059.64	-	-
47	494154.67	1292065.37	-	-
48	494133.08	1292071.03	-	-
1	494397.62	1291988.69	-	-
2	494412.32	1291986.9	-	-
3	494410.9	1291988.75	-	-
4	494397.62	1291988.69	-	-



ДОКУМЕНТ ПОДПИСАН
ЭЛЕКТРОННОЙ ПОДПИСЬЮ

Сертификат: 00ВВ056В7401СВ38D2В3576АСDС8425108

Владелец: ФЕДЕРАЛЬНАЯ СЛУЖБА ГОСУДАРСТВЕННОЙ

РЕГИСТРАЦИИ, КАДАСТРА И КАРТОГРАФИИ

Действителен: с 27.06.2023 по 19.09.2024

полное наименование должности

инициалы, фамилия

Земельный участок

вид объекта недвижимости

Лист № 281 раздела 4.2

Всего листов раздела 4.2: 381

Всего разделов: 7

Всего листов выписки: 1210

06.12.2023г. № КУВИ-001/2023-273313032

Кадастровый номер:

47:01:0000000:4(Единое землепользование)

Сведения о характерных точках границы части (частей) земельного участка

Учетный номер части: 47:01:0000000:4/188

Система координат

Номер точки	Координаты, м		Описание закрепления на местности	Средняя квадратичная погрешность определения координат характерных точек границ земельного участка, м
	X	Y		
1	2	3	4	5
1	495176.27	1292165.21	-	-
2	495159.25	1292161.18	-	-
3	495147.81	1292154.93	-	-
4	495136.45	1292149.36	-	-
5	495132.89	1292154.95	-	-
6	495128.15	1292153.83	-	-
7	495134.78	1292143.42	-	-
8	495149.93	1292150.85	-	-
9	495167.85	1292160.65	-	-
10	495176.27	1292165.21	-	-



ДОКУМЕНТ ПОДПИСАН
ЭЛЕКТРОННОЙ ПОДПИСЬЮ

Сертификат: 00ВВ056В7401СВ38D2В3576АСDС8425108

Владелец: ФЕДЕРАЛЬНАЯ СЛУЖБА ГОСУДАРСТВЕННОЙ

РЕГИСТРАЦИИ, КАДАСТРА И КАРТОГРАФИИ

Действителен: с 27.06.2023 по 19.09.2024

полное наименование должности

инициалы, фамилия

Земельный участок			
вид объекта недвижимости			

Лист № 282 раздела 4.2	Всего листов раздела 4.2: 381	Всего разделов: 7	Всего листов выписки: 1210
------------------------	-------------------------------	-------------------	----------------------------

06.12.2023г. № КУВИ-001/2023-273313032

Кадастровый номер: 47:01:0000000:4(Единое землепользование)

Сведения о характерных точках границы части (частей) земельного участка

Учетный номер части: 47:01:0000000:4/189

Система координат

Номер точки	Координаты, м		Описание закрепления на местности	Средняя квадратичная погрешность определения координат характерных точек границ земельного участка, м
	X	Y		
1	2	3	4	5
1	550748.41	1312858.52	-	-
2	550726.17	1312829.79	-	-
3	550722.39	1312829.63	-	-
4	550716.68	1312829.39	-	-
5	550712.5	1312821.04	-	-
6	550678.23	1312754.06	-	-
7	550673.93	1312751.82	-	-
8	550673.18	1312749.47	-	-
9	550674.34	1312746.41	-	-
10	550674.88	1312744.98	-	-
11	550690.95	1312742.91	-	-
12	550696.22	1312742.23	-	-
13	550731.6	1312811.38	-	-
14	550744.99	1312838.14	-	-
15	550742.75	1312844.85	-	-
16	550746.82	1312852.99	-	-
17	550748.41	1312858.52	-	-
1	550887.38	1313490.68	-	-
2	550887.19	1313492.11	-	-
3	550886.03	1313501.7	-	-
4	550885.19	1313508.64	-	-
5	550884.62	1313513.3	-	-
6	550884.52	1313514.02	-	-
7	550857.43	1313497.43	-	-



ДОКУМЕНТ ПОДПИСАН
ЭЛЕКТРОННОЙ ПОДПИСЬЮ

Сертификат: 00ВВ056В7401СВ38D2В3576АСDC8425108

Владелец: ФЕДЕРАЛЬНАЯ СЛУЖБА ГОСУДАРСТВЕННОЙ

РЕГИСТРАЦИИ, КАДАСТРА И КАРТОГРАФИИ

Действителен: с 27.06.2023 по 19.09.2024

полное наименование должности

инициалы, фамилия

Земельный участок

вид объекта недвижимости

Лист № 283 раздела 4.2

Всего листов раздела 4.2: 381

Всего разделов: 7

Всего листов выписки: 1210

06.12.2023г. № КУВИ-001/2023-273313032

Кадастровый номер:

47:01:0000000:4(Единое землепользование)

1	2	3	4	5
8	550855.6	1313494.48	-	-
9	550856.08	1313490.73	-	-
10	550856.61	1313486.59	-	-
11	550856.61	1313486.58	-	-
12	550859.04	1313467.43	-	-
13	550864.88	1313468.8	-	-
14	550872.95	1313481.84	-	-
15	550887.38	1313490.68	-	-
1	550884.52	1313514.02	-	-
2	550884.62	1313513.3	-	-
3	550885.19	1313508.64	-	-
4	550886.03	1313501.7	-	-
5	550887.19	1313492.11	-	-
6	550887.38	1313490.68	-	-
7	550929.83	1313516.69	-	-
8	550966.1	1313562.41	-	-
9	550975.72	1313575.19	-	-
10	550972.15	1313578.77	-	-
11	550972.19	1313578.82	-	-
12	550964.05	1313586.96	-	-
13	550964.02	1313586.92	-	-
14	550960.45	1313590.49	-	-
15	550949.16	1313575.5	-	-
16	550915.42	1313532.95	-	-
17	550884.52	1313514.02	-	-



ДОКУМЕНТ ПОДПИСАН
ЭЛЕКТРОННОЙ ПОДПИСЬЮ

Сертификат: 00ВВ056В7401СВ38D2В3576АСDC8425108

Владелец: ФЕДЕРАЛЬНАЯ СЛУЖБА ГОСУДАРСТВЕННОЙ

РЕГИСТРАЦИИ, КАДАСТРА И КАРТОГРАФИИ

Действителен: с 27.06.2023 по 19.09.2024

полное наименование должности

инициалы, фамилия

Земельный участок			
вид объекта недвижимости			

Лист № 284 раздела 4.2	Всего листов раздела 4.2: 381	Всего разделов: 7	Всего листов выписки: 1210
------------------------	-------------------------------	-------------------	----------------------------

06.12.2023г. № КУВИ-001/2023-273313032

Кадастровый номер: 47:01:0000000:4(Единое землепользование)

Сведения о характерных точках границы части (частей) земельного участка

Учетный номер части: 47:01:0000000:4/190

Система координат

Номер точки	Координаты, м		Описание закрепления на местности	Средняя квадратичная погрешность определения координат характерных точек границ земельного участка, м
	X	Y		
1	2	3	4	5
1	484482.12	1294893.98	-	-
2	484496.07	1294944.08	-	-
3	484497.62	1294950.39	-	-
4	484505.03	1294981.1	-	-
5	484505.54	1294981.3	-	-
6	484506.55	1294986.64	-	-
7	484506.12	1294986.47	-	-
8	484514.24	1295029.68	-	-
9	484524.4	1295083.94	-	-
10	484535.22	1295140.66	-	-
11	484545.6	1295195.91	-	-
12	484557.67	1295259.79	-	-
13	484567.16	1295310.89	-	-
14	484568.79	1295313.96	-	-
15	484569.1	1295315.63	-	-
16	484566.02	1295317.27	-	-
17	484563.34	1295312.22	-	-
18	484553.74	1295260.53	-	-
19	484541.67	1295196.65	-	-
20	484531.29	1295141.4	-	-
21	484520.47	1295084.68	-	-
22	484510.31	1295030.41	-	-
23	484501.46	1294983.35	-	-
24	484493.73	1294951.33	-	-



ДОКУМЕНТ ПОДПИСАН
ЭЛЕКТРОННОЙ ПОДПИСЬЮ

Сертификат: 00ВВ056В7401СВ38D2В3576АСDC8425108

Владелец: ФЕДЕРАЛЬНАЯ СЛУЖБА ГОСУДАРСТВЕННОЙ

РЕГИСТРАЦИИ, КАДАСТРА И КАРТОГРАФИИ

Действителен: с 27.06.2023 по 19.09.2024

полное наименование должности

инициалы, фамилия

Земельный участок				
вид объекта недвижимости				
Лист № 285 раздела 4.2	Всего листов раздела 4.2: 381		Всего разделов: 7	Всего листов выписки: 1210
06.12.2023г. № КУВИ-001/2023-273313032				
Кадастровый номер:			47:01:0000000:4(Единое землепользование)	
1	2	3	4	5
25	484487.05	1294924.15	-	-
26	484479.97	1294894.49	-	-
27	484482.12	1294893.98	-	-

полное наименование должности		ДОКУМЕНТ ПОДПИСАН	инициалы, фамилия
		ЭЛЕКТРОННОЙ ПОДПИСЬЮ	
Сертификат: 00ВВ056В7401СВ38D2В3576АСDС8425108		Владелец: ФЕДЕРАЛЬНАЯ СЛУЖБА ГОСУДАРСТВЕННОЙ	
РЕГИСТРАЦИИ, КАДАСТРА И КАРТОГРАФИИ		Действителен: с 27.06.2023 по 19.09.2024	

Земельный участок			
вид объекта недвижимости			

Лист № 286 раздела 4.2	Всего листов раздела 4.2: 381	Всего разделов: 7	Всего листов выписки: 1210
------------------------	-------------------------------	-------------------	----------------------------

06.12.2023г. № КУВИ-001/2023-273313032

Кадастровый номер: 47:01:0000000:4(Единое землепользование)

Сведения о характерных точках границы части (частей) земельного участка

Учетный номер части: 47:01:0000000:4/191

Система координат

Номер точки	Координаты, м		Описание закрепления на местности	Средняя квадратичная погрешность определения координат характерных точек границ земельного участка, м
	X	Y		
1	2	3	4	5
1	521389.36	1323285.9	-	-
2	521390.87	1323289.74	-	-
3	521371.95	1323292.26	-	-
4	521360.07	1323293.59	-	-
5	521358.55	1323289.73	-	-
6	521371.46	1323288.28	-	-
7	521389.36	1323285.9	-	-
1	521513.56	1323683.11	-	-
2	521512.73	1323681.02	-	-
3	521504.16	1323659.62	-	-
4	521502.83	1323656.07	-	-
5	521513.1	1323681.76	-	-
6	521513.56	1323683.11	-	-
1	521561.25	1323721.9	-	-
2	521562.76	1323725.69	-	-
3	521539.88	1323740.89	-	-
4	521536.91	1323742.07	-	-
5	521536.57	1323741.17	-	-
6	521535.46	1323738.35	-	-
7	521538.02	1323737.33	-	-
8	521561.25	1323721.9	-	-
1	521358.55	1323289.73	-	-
2	521360.07	1323293.59	-	-
3	521347.72	1323294.97	-	-



ДОКУМЕНТ ПОДПИСАН
ЭЛЕКТРОННОЙ ПОДПИСЬЮ

Сертификат: 00ВВ056В7401СВ38D2В3576АСDС8425108

Владелец: ФЕДЕРАЛЬНАЯ СЛУЖБА ГОСУДАРСТВЕННОЙ

РЕГИСТРАЦИИ, КАДАСТРА И КАРТОГРАФИИ

Действителен: с 27.06.2023 по 19.09.2024

полное наименование должности

инициалы, фамилия

Земельный участок

вид объекта недвижимости

Лист № 287 раздела 4.2

Всего листов раздела 4.2: 381

Всего разделов: 7

Всего листов выписки: 1210

06.12.2023г. № КУВИ-001/2023-273313032

Кадастровый номер:

47:01:0000000:4(Единое землепользование)

1	2	3	4	5
4	521356.53	1323325.43	-	-
5	521366.05	1323359.13	-	-
6	521377.78	1323384.77	-	-
7	521389.8	1323411.26	-	-
8	521400.77	1323435.49	-	-
9	521419.37	1323464.93	-	-
10	521436.74	1323492.61	-	-
11	521447.3	1323518.21	-	-
12	521457.71	1323544.16	-	-
13	521468.66	1323571.38	-	-
14	521479.55	1323598.7	-	-
15	521490.23	1323625.21	-	-
16	521502.18	1323654.44	-	-
17	521502.83	1323656.07	-	-
18	521504.16	1323659.62	-	-
19	521512.73	1323681.02	-	-
20	521509.12	1323682.58	-	-
21	521498.47	1323655.94	-	-
22	521486.53	1323626.72	-	-
23	521475.84	1323600.18	-	-
24	521464.95	1323572.86	-	-
25	521454	1323545.65	-	-
26	521443.59	1323519.72	-	-
27	521433.17	1323494.45	-	-
28	521415.98	1323467.07	-	-
29	521398.04	1323438.66	-	-
30	521386.3	1323440.85	-	-
31	521384.79	1323437.06	-	-
32	521396.14	1323434.95	-	-



ДОКУМЕНТ ПОДПИСАН
ЭЛЕКТРОННОЙ ПОДПИСЬЮ

Сертификат: 00ВВ056В7401СВ38D2В3576АСDC8425108

Владелец: ФЕДЕРАЛЬНАЯ СЛУЖБА ГОСУДАРСТВЕННОЙ

РЕГИСТРАЦИИ, КАДАСТРА И КАРТОГРАФИИ

Действителен: с 27.06.2023 по 19.09.2024

полное наименование должности

инициалы, фамилия

Земельный участок

вид объекта недвижимости

Лист № 288 раздела 4.2

Всего листов раздела 4.2: 381

Всего разделов: 7

Всего листов выписки: 1210

06.12.2023г. № КУВИ-001/2023-273313032

Кадастровый номер:

47:01:0000000:4(Единое землепользование)

1	2	3	4	5
33	521386.16	1323412.91	-	-
34	521374.14	1323386.43	-	-
35	521362.29	1323360.51	-	-
36	521352.69	1323326.53	-	-
37	521342.95	1323292.9	-	-
38	521343.99	1323291.36	-	-
39	521358.55	1323289.73	-	-
1	521509.12	1323682.58	-	-
2	521512.73	1323681.02	-	-
3	521513.56	1323683.11	-	-
4	521523.65	1323712.59	-	-
5	521532.66	1323739.46	-	-
6	521535.46	1323738.35	-	-
7	521536.57	1323741.17	-	-
8	521536.91	1323742.07	-	-
9	521531.37	1323744.27	-	-
10	521529.81	1323743.55	-	-
11	521519.86	1323713.87	-	-
12	521509.35	1323683.15	-	-
13	521509.12	1323682.58	-	-



ДОКУМЕНТ ПОДПИСАН
ЭЛЕКТРОННОЙ ПОДПИСЬЮ

Сертификат: 00ВВ056В7401СВ38D2В3576АСDС8425108

Владелец: ФЕДЕРАЛЬНАЯ СЛУЖБА ГОСУДАРСТВЕННОЙ

РЕГИСТРАЦИИ, КАДАСТРА И КАРТОГРАФИИ

Действителен: с 27.06.2023 по 19.09.2024

полное наименование должности

инициалы, фамилия

Земельный участок

вид объекта недвижимости

Лист № 289 раздела 4.2

Всего листов раздела 4.2: 381

Всего разделов: 7

Всего листов выписки: 1210

06.12.2023г. № КУВИ-001/2023-273313032

Кадастровый номер:

47:01:0000000:4(Единое землепользование)

Сведения о характерных точках границы части (частей) земельного участка

Учетный номер части: 47:01:0000000:4/192

Система координат

Номер точки	Координаты, м		Описание закрепления на местности	Средняя квадратичная погрешность определения координат характерных точек границ земельного участка, м
	X	Y		
1	2	3	4	5
1	560034.82	1302894.82	-	-
2	560023.61	1302899.04	-	-
3	560022.24	1302869.89	-	-
4	560024.56	1302864.66	-	-
5	560039.97	1302858.03	-	-
6	560033.75	1302872.04	-	-
7	560034.82	1302894.82	-	-
1	560873.13	1302648.62	-	-
2	560884.24	1302646.04	-	-
3	560886.93	1302656.43	-	-
4	560884.53	1302660.5	-	-
5	560879.96	1302661.68	-	-
6	560875.89	1302659.29	-	-
7	560873.13	1302648.62	-	-
1	560025.6	1302938.21	-	-
2	560026	1302938.25	-	-
3	560025.61	1302938.47	-	-
4	560025.6	1302938.21	-	-
1	560035.92	1302917.41	-	-
2	560024.43	1302916.1	-	-
3	560024.27	1302913.15	-	-
4	560023.61	1302899.04	-	-
5	560034.82	1302894.82	-	-
6	560035.66	1302912.58	-	-



ДОКУМЕНТ ПОДПИСАН
ЭЛЕКТРОННОЙ ПОДПИСЬЮ

Сертификат: 00ВВ056В7401СВ38Д2В3576АСDC8425108

Владелец: ФЕДЕРАЛЬНАЯ СЛУЖБА ГОСУДАРСТВЕННОЙ

РЕГИСТРАЦИИ, КАДАСТРА И КАРТОГРАФИИ

Действителен: с 27.06.2023 по 19.09.2024

полное наименование должности

инициалы, фамилия

Земельный участок				
вид объекта недвижимости				
Лист № 290 раздела 4.2	Всего листов раздела 4.2: 381		Всего разделов: 7	Всего листов выписки: 1210
06.12.2023г. № КУВИ-001/2023-273313032				
Кадастровый номер:			47:01:0000000:4(Единое землепользование)	
1	2	3	4	5
7	560035.92	1302917.41	-	-

полное наименование должности		ДОКУМЕНТ ПОДПИСАН	инициалы, фамилия
		ЭЛЕКТРОННОЙ ПОДПИСЬЮ	
Сертификат: 00ВВ056В7401СВ38D2В3576АСDС8425108		Владелец: ФЕДЕРАЛЬНАЯ СЛУЖБА ГОСУДАРСТВЕННОЙ	
РЕГИСТРАЦИИ, КАДАСТРА И КАРТОГРАФИИ		Действителен: с 27.06.2023 по 19.09.2024	

Земельный участок			
вид объекта недвижимости			

Лист № 291 раздела 4.2	Всего листов раздела 4.2: 381	Всего разделов: 7	Всего листов выписки: 1210
------------------------	-------------------------------	-------------------	----------------------------

06.12.2023г. № КУВИ-001/2023-273313032

Кадастровый номер:	47:01:0000000:4(Единое землепользование)
--------------------	--

Сведения о характерных точках границы части (частей) земельного участка

Учетный номер части: 47:01:0000000:4/193

Система координат

Номер точки	Координаты, м		Описание закрепления на местности	Средняя квадратичная погрешность определения координат характерных точек границ земельного участка, м
	X	Y		
1	2	3	4	5
1	539228.23	1304333.72	-	-
2	539224.23	1304333.61	-	-
3	539227.15	1304253.26	-	-
4	539231.15	1304253.37	-	-
5	539228.23	1304333.72	-	-
1	553288.42	1323337.32	-	-
2	553288.11	1323338.78	-	-
3	553287.62	1323341.25	-	-
4	553272.62	1323337.01	-	-
5	553240.38	1323321.96	-	-
6	553241.17	1323317.92	-	-
7	553274.02	1323333.25	-	-
8	553288.42	1323337.32	-	-
1	553287.62	1323341.25	-	-
2	553288.11	1323338.78	-	-
3	553288.42	1323337.32	-	-
4	553319.41	1323346.08	-	-
5	553318.44	1323349.96	-	-
6	553287.62	1323341.25	-	-
1	555968.3	1328466.26	-	-
2	555966.2	1328476.32	-	-
3	555961.19	1328483.54	-	-
4	555961.39	1328494.41	-	-
5	555960.65	1328493.9	-	-



ДОКУМЕНТ ПОДПИСАН
ЭЛЕКТРОННОЙ ПОДПИСЬЮ

Сертификат: 00ВВ056В7401СВ38Д2В3576АСДС8425108

Владелец: ФЕДЕРАЛЬНАЯ СЛУЖБА ГОСУДАРСТВЕННОЙ

РЕГИСТРАЦИИ, КАДАСТРА И КАРТОГРАФИИ

Действителен: с 27.06.2023 по 19.09.2024

полное наименование должности

инициалы, фамилия

Земельный участок

вид объекта недвижимости

Лист № 292 раздела 4.2

Всего листов раздела 4.2: 381

Всего разделов: 7

Всего листов выписки: 1210

06.12.2023г. № КУВИ-001/2023-273313032

Кадастровый номер:

47:01:0000000:4(Единое землепользование)

1	2	3	4	5
6	555957.34	1328491.62	-	-
7	555957.17	1328482.32	-	-
8	555968.3	1328466.26	-	-
1	555966.2	1328476.32	-	-
2	555968.3	1328466.26	-	-
3	555969.94	1328463.89	-	-
4	555972.18	1328465.43	-	-
5	555973.24	1328466.16	-	-
6	555966.2	1328476.32	-	-
1	555973.24	1328466.16	-	-
2	555972.18	1328465.43	-	-
3	555969.94	1328463.89	-	-
4	555983.35	1328444.54	-	-
5	555987.72	1328439.7	-	-
6	555989.15	1328440.7	-	-
7	555991.04	1328441.99	-	-
8	555986.49	1328447.03	-	-
9	555973.24	1328466.16	-	-



ДОКУМЕНТ ПОДПИСАН
ЭЛЕКТРОННОЙ ПОДПИСЬЮ

Сертификат: 00ВВ056В7401СВ38D2В3576АСDС8425108

Владелец: ФЕДЕРАЛЬНАЯ СЛУЖБА ГОСУДАРСТВЕННОЙ

РЕГИСТРАЦИИ, КАДАСТРА И КАРТОГРАФИИ

Действителен: с 27.06.2023 по 19.09.2024

полное наименование должности

инициалы, фамилия

Земельный участок

вид объекта недвижимости

Лист № 293 раздела 4.2

Всего листов раздела 4.2: 381

Всего разделов: 7

Всего листов выписки: 1210

06.12.2023г. № КУВИ-001/2023-273313032

Кадастровый номер:

47:01:0000000:4(Единое землепользование)

Сведения о характерных точках границы части (частей) земельного участка

Учетный номер части: 47:01:0000000:4/194

Система координат

Номер точки	Координаты, м		Описание закрепления на местности	Средняя квадратичная погрешность определения координат характерных точек границ земельного участка, м
	X	Y		
1	2	3	4	5
1	519481.79	1305567.8	-	-
2	519479.08	1305577.24	-	-
3	519450.8	1305566.46	-	-
4	519460.46	1305532.68	-	-
5	519488.78	1305543.48	-	-
6	519481.79	1305567.8	-	-
1	520872.73	1316234.49	-	-
2	520874.41	1316252.44	-	-
3	520817.48	1316240.89	-	-
4	520813.76	1316245.74	-	-
5	520803.03	1316197.14	-	-
6	520867.36	1316210.2	-	-
7	520872.73	1316234.49	-	-
1	519615.52	1305063.72	-	-
2	519558.86	1305194.16	-	-
3	519586.44	1305103.87	-	-
4	519588.22	1305098.03	-	-
5	519597.9	1305066.33	-	-
6	519602.56	1305051.08	-	-
7	519615.52	1305063.72	-	-
1	519517.12	1305554.29	-	-
2	519507.4	1305588.04	-	-
3	519479.08	1305577.24	-	-
4	519481.79	1305567.8	-	-



ДОКУМЕНТ ПОДПИСАН
ЭЛЕКТРОННОЙ ПОДПИСЬЮ

Сертификат: 00ВВ056В7401СВ38Д2В3576АСDC8425108

Владелец: ФЕДЕРАЛЬНАЯ СЛУЖБА ГОСУДАРСТВЕННОЙ

РЕГИСТРАЦИИ, КАДАСТРА И КАРТОГРАФИИ

Действителен: с 27.06.2023 по 19.09.2024

полное наименование должности

инициалы, фамилия

Земельный участок				
вид объекта недвижимости				
Лист № 294 раздела 4.2	Всего листов раздела 4.2: 381		Всего разделов: 7	Всего листов выписки: 1210
06.12.2023г. № КУВИ-001/2023-273313032				
Кадастровый номер:			47:01:0000000:4(Единое землепользование)	
1	2	3	4	5
5	519488.78	1305543.48	-	-
6	519517.12	1305554.29	-	-

полное наименование должности		ДОКУМЕНТ ПОДПИСАН	инициалы, фамилия
		ЭЛЕКТРОННОЙ ПОДПИСЬЮ	
	Сертификат: 00ВВ056В7401СВ38D2В3576АСDС8425108 Владелец: ФЕДЕРАЛЬНАЯ СЛУЖБА ГОСУДАРСТВЕННОЙ РЕГИСТРАЦИИ, КАДАСТРА И КАРТОГРАФИИ Действителен: с 27.06.2023 по 19.09.2024		

Земельный участок			
вид объекта недвижимости			

Лист № 295 раздела 4.2	Всего листов раздела 4.2: 381	Всего разделов: 7	Всего листов выписки: 1210
------------------------	-------------------------------	-------------------	----------------------------

06.12.2023г. № КУВИ-001/2023-273313032

Кадастровый номер: 47:01:0000000:4(Единое землепользование)

Сведения о характерных точках границы части (частей) земельного участка

Учетный номер части: 47:01:0000000:4/195

Система координат

Номер точки	Координаты, м		Описание закрепления на местности	Средняя квадратичная погрешность определения координат характерных точек границ земельного участка, м
	X	Y		
1	2	3	4	5
1	548460.62	1307815	-	-
2	548460.39	1307814.75	-	-
3	548453.59	1307807.4	-	-
4	548446.31	1307799.04	-	-
5	548466.54	1307783.12	-	-
6	548487.42	1307766.77	-	-
7	548500.62	1307781.52	-	-
8	548501.72	1307782.75	-	-
9	548479.75	1307799.95	-	-
10	548460.62	1307815	-	-
1	539954.13	1304366.24	-	-
2	539941.82	1304364.61	-	-
3	539936.75	1304364.01	-	-
4	539932.83	1304363.54	-	-
5	539941.61	1304322.55	-	-
6	539949.99	1304285.69	-	-
7	539950.7	1304285.79	-	-
8	539954.97	1304286.36	-	-
9	539962.57	1304287.38	-	-
10	539966.88	1304287.96	-	-
11	539971.29	1304288.55	-	-
12	539962.51	1304327.16	-	-
13	539954.13	1304366.24	-	-
1	548446.31	1307799.04	-	-



ДОКУМЕНТ ПОДПИСАН
ЭЛЕКТРОННОЙ ПОДПИСЬЮ

Сертификат: 00ВВ056В7401СВ38D2В3576АСDС8425108

Владелец: ФЕДЕРАЛЬНАЯ СЛУЖБА ГОСУДАРСТВЕННОЙ

РЕГИСТРАЦИИ, КАДАСТРА И КАРТОГРАФИИ

Действителен: с 27.06.2023 по 19.09.2024

полное наименование должности

инициалы, фамилия

Земельный участок

вид объекта недвижимости

Лист № 296 раздела 4.2

Всего листов раздела 4.2: 381

Всего разделов: 7

Всего листов выписки: 1210

06.12.2023г. № КУВИ-001/2023-273313032

Кадастровый номер:

47:01:0000000:4(Единое землепользование)

1	2	3	4	5
2	548453.59	1307807.4	-	-
3	548460.39	1307814.75	-	-
4	548460.62	1307815	-	-
5	548442.79	1307829.04	-	-
6	548396.62	1307856.23	-	-
7	548393.29	1307852.4	-	-
8	548385.68	1307843.65	-	-
9	548382.34	1307839.81	-	-
10	548430.69	1307811.33	-	-
11	548446.31	1307799.04	-	-



ДОКУМЕНТ ПОДПИСАН
ЭЛЕКТРОННОЙ ПОДПИСЬЮ

Сертификат: 00ВВ056В7401СВ38D2В3576АСDС8425108

Владелец: ФЕДЕРАЛЬНАЯ СЛУЖБА ГОСУДАРСТВЕННОЙ

РЕГИСТРАЦИИ, КАДАСТРА И КАРТОГРАФИИ

Действителен: с 27.06.2023 по 19.09.2024

полное наименование должности

инициалы, фамилия

Земельный участок

вид объекта недвижимости

Лист № 297 раздела 4.2

Всего листов раздела 4.2: 381

Всего разделов: 7

Всего листов выписки: 1210

06.12.2023г. № КУВИ-001/2023-273313032

Кадастровый номер:

47:01:0000000:4(Единое землепользование)

Сведения о характерных точках границы части (частей) земельного участка

Учетный номер части: 47:01:0000000:4/196

Система координат

Номер точки	Координаты, м		Описание закрепления на местности	Средняя квадратичная погрешность определения координат характерных точек границ земельного участка, м
	X	Y		
1	2	3	4	5
1	551139.94	1320442.97	-	-
2	551143.05	1320446.79	-	-
3	551135.05	1320447.26	-	-
4	551123.87	1320432.16	-	-
5	551117.96	1320426.33	-	-
6	551097.81	1320431.91	-	-
7	551102.88	1320441.18	-	-
8	551102.41	1320442.77	-	-
9	551100.96	1320443.57	-	-
10	551099.37	1320443.1	-	-
11	551093.24	1320431.9	-	-
12	551076.71	1320416.5	-	-
13	551058.21	1320399.3	-	-
14	551043.66	1320385.78	-	-
15	551028.49	1320371.68	-	-
16	551007.69	1320369.37	-	-
17	550967.51	1320363.41	-	-
18	550963.73	1320360.57	-	-
19	550962.11	1320358.73	-	-
20	550953.17	1320348.55	-	-
21	550951.08	1320346.17	-	-
22	550951.22	1320346.19	-	-
23	550969.1	1320359.6	-	-
24	551008.2	1320365.4	-	-



ДОКУМЕНТ ПОДПИСАН
ЭЛЕКТРОННОЙ ПОДПИСЬЮ

Сертификат: 00ВВ056В7401СВ38Д2В3576АСДС8425108

Владелец: ФЕДЕРАЛЬНАЯ СЛУЖБА ГОСУДАРСТВЕННОЙ

РЕГИСТРАЦИИ, КАДАСТРА И КАРТОГРАФИИ

Действителен: с 27.06.2023 по 19.09.2024

полное наименование должности

инициалы, фамилия

Земельный участок

вид объекта недвижимости

Лист № 298 раздела 4.2

Всего листов раздела 4.2: 381

Всего разделов: 7

Всего листов выписки: 1210

06.12.2023г. № КУВИ-001/2023-273313032

Кадастровый номер:

47:01:0000000:4(Единое землепользование)

1	2	3	4	5
25	551030.24	1320367.85	-	-
26	551046.38	1320382.85	-	-
27	551060.93	1320396.37	-	-
28	551079.43	1320413.57	-	-
29	551095.38	1320428.43	-	-
30	551118.52	1320422.02	-	-
31	551119.56	1320422.29	-	-
32	551126.9	1320429.53	-	-
33	551136.97	1320443.14	-	-
34	551139.94	1320442.97	-	-
1	551143.05	1320446.79	-	-
2	551139.94	1320442.97	-	-
3	551166.77	1320441.4	-	-
4	551173.98	1320438.56	-	-
5	551175.68	1320442.19	-	-
6	551167.64	1320445.35	-	-
7	551143.05	1320446.79	-	-
1	551199.11	1320391.21	-	-
2	551202.48	1320395.27	-	-
3	551196.66	1320395.15	-	-
4	551195.52	1320393.96	-	-
5	551195.55	1320392.3	-	-
6	551196.74	1320391.16	-	-
7	551199.11	1320391.21	-	-
1	551216.16	1320411.73	-	-
2	551218.77	1320414.87	-	-
3	551206.52	1320430.05	-	-
4	551188.73	1320437.05	-	-
5	551187.06	1320433.41	-	-



ДОКУМЕНТ ПОДПИСАН
ЭЛЕКТРОННОЙ ПОДПИСЬЮ

Сертификат: 00ВВ056В7401СВ38Д2В3576АСDC8425108

Владелец: ФЕДЕРАЛЬНАЯ СЛУЖБА ГОСУДАРСТВЕННОЙ

РЕГИСТРАЦИИ, КАДАСТРА И КАРТОГРАФИИ

Действителен: с 27.06.2023 по 19.09.2024

полное наименование должности

инициалы, фамилия

Земельный участок				
вид объекта недвижимости				
Лист № 299 раздела 4.2	Всего листов раздела 4.2: 381		Всего разделов: 7	Всего листов выписки: 1210
06.12.2023г. № КУВИ-001/2023-273313032				
Кадастровый номер:			47:01:0000000:4(Единое землепользование)	
1	2	3	4	5
6	551204.07	1320426.71	-	-
7	551216.16	1320411.73	-	-

полное наименование должности		ДОКУМЕНТ ПОДПИСАН ЭЛЕКТРОННОЙ ПОДПИСЬЮ	инициалы, фамилия
	Сертификат: 00ВВ056В7401СВ38D2В3576АСDС8425108 Владелец: ФЕДЕРАЛЬНАЯ СЛУЖБА ГОСУДАРСТВЕННОЙ РЕГИСТРАЦИИ, КАДАСТРА И КАРТОГРАФИИ Действителен: с 27.06.2023 по 19.09.2024		

Земельный участок			
вид объекта недвижимости			
Лист № 300 раздела 4.2	Всего листов раздела 4.2: 381	Всего разделов: 7	Всего листов выписки: 1210

06.12.2023г. № КУВИ-001/2023-273313032

Кадастровый номер: 47:01:0000000:4(Единое землепользование)

Сведения о характерных точках границы части (частей) земельного участка			
Учетный номер части: 47:01:0000000:4/197			
Система координат			

Номер точки	Координаты, м		Описание закрепления на местности	Средняя квадратичная погрешность определения координат характерных точек границ земельного участка, м
	X	Y		
1	2	3	4	5
1	551139.94	1320442.97	-	-
2	551143.05	1320446.79	-	-
3	551135.05	1320447.26	-	-
4	551123.87	1320432.16	-	-
5	551117.96	1320426.33	-	-
6	551097.81	1320431.91	-	-
7	551102.88	1320441.18	-	-
8	551102.41	1320442.77	-	-
9	551100.96	1320443.57	-	-
10	551099.37	1320443.1	-	-
11	551093.24	1320431.9	-	-
12	551076.71	1320416.5	-	-
13	551058.21	1320399.3	-	-
14	551043.66	1320385.78	-	-
15	551028.49	1320371.68	-	-
16	551007.69	1320369.37	-	-
17	550967.51	1320363.41	-	-
18	550963.73	1320360.57	-	-
19	550962.11	1320358.73	-	-
20	550953.17	1320348.55	-	-
21	550951.08	1320346.17	-	-
22	550951.22	1320346.19	-	-
23	550969.1	1320359.6	-	-
24	551008.2	1320365.4	-	-



ДОКУМЕНТ ПОДПИСАН
ЭЛЕКТРОННОЙ ПОДПИСЬЮ

Сертификат: 00ВВ056В7401СВ38Д2В3576АСДС8425108

Владелец: ФЕДЕРАЛЬНАЯ СЛУЖБА ГОСУДАРСТВЕННОЙ

РЕГИСТРАЦИИ, КАДАСТРА И КАРТОГРАФИИ

Действителен: с 27.06.2023 по 19.09.2024

полное наименование должности

инициалы, фамилия

Земельный участок

вид объекта недвижимости

Лист № 301 раздела 4.2

Всего листов раздела 4.2: 381

Всего разделов: 7

Всего листов выписки: 1210

06.12.2023г. № КУВИ-001/2023-273313032

Кадастровый номер:

47:01:0000000:4(Единое землепользование)

1	2	3	4	5
25	551030.24	1320367.85	-	-
26	551046.38	1320382.85	-	-
27	551060.93	1320396.37	-	-
28	551079.43	1320413.57	-	-
29	551095.38	1320428.43	-	-
30	551118.52	1320422.02	-	-
31	551119.56	1320422.29	-	-
32	551126.9	1320429.53	-	-
33	551136.97	1320443.14	-	-
34	551139.94	1320442.97	-	-
1	551143.05	1320446.79	-	-
2	551139.94	1320442.97	-	-
3	551166.77	1320441.4	-	-
4	551173.98	1320438.56	-	-
5	551175.68	1320442.19	-	-
6	551167.64	1320445.35	-	-
7	551143.05	1320446.79	-	-
1	551199.11	1320391.21	-	-
2	551202.48	1320395.27	-	-
3	551196.66	1320395.15	-	-
4	551195.52	1320393.96	-	-
5	551195.55	1320392.3	-	-
6	551196.74	1320391.16	-	-
7	551199.11	1320391.21	-	-
1	551216.16	1320411.73	-	-
2	551218.77	1320414.87	-	-
3	551206.52	1320430.05	-	-
4	551188.73	1320437.05	-	-
5	551187.06	1320433.41	-	-



ДОКУМЕНТ ПОДПИСАН
ЭЛЕКТРОННОЙ ПОДПИСЬЮ

Сертификат: 00ВВ056В7401СВ38D2В3576АСDC8425108

Владелец: ФЕДЕРАЛЬНАЯ СЛУЖБА ГОСУДАРСТВЕННОЙ

РЕГИСТРАЦИИ, КАДАСТРА И КАРТОГРАФИИ

Действителен: с 27.06.2023 по 19.09.2024

полное наименование должности

инициалы, фамилия

Земельный участок				
вид объекта недвижимости				
Лист № 302 раздела 4.2	Всего листов раздела 4.2: 381		Всего разделов: 7	Всего листов выписки: 1210
06.12.2023г. № КУВИ-001/2023-273313032				
Кадастровый номер:			47:01:0000000:4(Единое землепользование)	
1	2	3	4	5
6	551204.07	1320426.71	-	-
7	551216.16	1320411.73	-	-

	 <p>ДОКУМЕНТ ПОДПИСАН ЭЛЕКТРОННОЙ ПОДПИСЬЮ</p> <p>Сертификат: 00ВВ056В7401СВ38D2В3576АСDС8425108 Владелец: ФЕДЕРАЛЬНАЯ СЛУЖБА ГОСУДАРСТВЕННОЙ РЕГИСТРАЦИИ, КАДАСТРА И КАРТОГРАФИИ Действителен: с 27.06.2023 по 19.09.2024</p>	
полное наименование должности	инициалы, фамилия	

Земельный участок

вид объекта недвижимости

Лист № 303 раздела 4.2

Всего листов раздела 4.2: 381

Всего разделов: 7

Всего листов выписки: 1210

06.12.2023г. № КУВИ-001/2023-273313032

Кадастровый номер:

47:01:0000000:4(Единое землепользование)

Сведения о характерных точках границы части (частей) земельного участка

Учетный номер части: 47:01:0000000:4/198

Система координат

Номер точки	Координаты, м		Описание закрепления на местности	Средняя квадратичная погрешность определения координат характерных точек границ земельного участка, м
	X	Y		
1	2	3	4	5
1	548493.66	1307914.15	-	-
2	548517	1307937.03	-	-
3	548516.94	1307938.79	-	-
4	548500.93	1307952.45	-	-
5	548499.28	1307952.32	-	-
6	548498.87	1307951.84	-	-
7	548498.26	1307950.47	-	-
8	548498.34	1307949.41	-	-
9	548512.01	1307937.74	-	-
10	548490.85	1307917	-	-
11	548493.66	1307914.15	-	-
1	547985.66	1307132.19	-	-
2	547998.69	1307161.37	-	-
3	548014.75	1307191.79	-	-
4	548027.69	1307216.91	-	-
5	548041.53	1307242.99	-	-
6	548041.68	1307243.27	-	-
7	548013.07	1307197.27	-	-
8	548011.2	1307193.64	-	-
9	547995.09	1307163.12	-	-
10	547983.58	1307137.35	-	-
11	547976.54	1307144.03	-	-
12	547974.05	1307140.87	-	-
13	547983.63	1307131.79	-	-



ДОКУМЕНТ ПОДПИСАН
ЭЛЕКТРОННОЙ ПОДПИСЬЮ

Сертификат: 00ВВ056В7401СВ38D2В3576АСDС8425108

Владелец: ФЕДЕРАЛЬНАЯ СЛУЖБА ГОСУДАРСТВЕННОЙ

РЕГИСТРАЦИИ, КАДАСТРА И КАРТОГРАФИИ

Действителен: с 27.06.2023 по 19.09.2024

полное наименование должности

инициалы, фамилия

Земельный участок

вид объекта недвижимости

Лист № 304 раздела 4.2

Всего листов раздела 4.2: 381

Всего разделов: 7

Всего листов выписки: 1210

06.12.2023г. № КУВИ-001/2023-273313032

Кадастровый номер:

47:01:0000000:4(Единое землепользование)

1	2	3	4	5
14	547985.66	1307132.19	-	-
1	548219.65	1307585.91	-	-
2	548243.03	1307629.88	-	-
3	548272.68	1307666.77	-	-
4	548308.17	1307717.22	-	-
5	548335.77	1307757.68	-	-
6	548367.19	1307789.11	-	-
7	548389.59	1307811.22	-	-
8	548421.56	1307842.84	-	-
9	548448.43	1307869.45	-	-
10	548479.43	1307900.21	-	-
11	548493.66	1307914.15	-	-
12	548490.85	1307917	-	-
13	548476.62	1307903.06	-	-
14	548445.61	1307872.29	-	-
15	548418.74	1307845.68	-	-
16	548386.78	1307814.06	-	-
17	548364.37	1307791.94	-	-
18	548332.67	1307760.24	-	-
19	548304.88	1307719.49	-	-
20	548269.48	1307669.17	-	-
21	548239.67	1307632.09	-	-
22	548216.1	1307587.76	-	-
23	548210.67	1307577.13	-	-
24	548214.1	1307575.05	-	-
25	548219.65	1307585.91	-	-



ДОКУМЕНТ ПОДПИСАН
ЭЛЕКТРОННОЙ ПОДПИСЬЮ

Сертификат: 00ВВ056В7401СВ38Д2В3576АСДС8425108

Владелец: ФЕДЕРАЛЬНАЯ СЛУЖБА ГОСУДАРСТВЕННОЙ

РЕГИСТРАЦИИ, КАДАСТРА И КАРТОГРАФИИ

Действителен: с 27.06.2023 по 19.09.2024

полное наименование должности

инициалы, фамилия

Земельный участок			
вид объекта недвижимости			

Лист № 305 раздела 4.2	Всего листов раздела 4.2: 381	Всего разделов: 7	Всего листов выписки: 1210
------------------------	-------------------------------	-------------------	----------------------------

06.12.2023г. № КУВИ-001/2023-273313032

Кадастровый номер: 47:01:0000000:4(Единое землепользование)

Сведения о характерных точках границы части (частей) земельного участка

Учетный номер части: 47:01:0000000:4/199

Система координат

Номер точки	Координаты, м		Описание закрепления на местности	Средняя квадратичная погрешность определения координат характерных точек границ земельного участка, м
	X	Y		
1	2	3	4	5
1	560468.65	1302848.11	-	-
2	560469.48	1302852.03	-	-
3	560468.18	1302852.29	-	-
4	560466.8	1302851.38	-	-
5	560466.47	1302849.75	-	-
6	560467.39	1302848.37	-	-
7	560468.65	1302848.11	-	-



ДОКУМЕНТ ПОДПИСАН
ЭЛЕКТРОННОЙ ПОДПИСЬЮ

Сертификат: 00ВВ056В7401СВ38D2В3576АСDС8425108

Владелец: ФЕДЕРАЛЬНАЯ СЛУЖБА ГОСУДАРСТВЕННОЙ

РЕГИСТРАЦИИ, КАДАСТРА И КАРТОГРАФИИ

Действителен: с 27.06.2023 по 19.09.2024

полное наименование должности

инициалы, фамилия

Земельный участок			
вид объекта недвижимости			
Лист № 306 раздела 4.2	Всего листов раздела 4.2: 381	Всего разделов: 7	Всего листов выписки: 1210

06.12.2023г. № КУВИ-001/2023-273313032

Кадастровый номер: 47:01:0000000:4(Единое землепользование)

Сведения о характерных точках границы части (частей) земельного участка			
Учетный номер части: 47:01:0000000:4/200			
Система координат			

Номер точки	Координаты, м		Описание закрепления на местности	Средняя квадратичная погрешность определения координат характерных точек границ земельного участка, м
	X	Y		
1	2	3	4	5
1	546113.12	1306050.76	-	-
2	546104.31	1306038.52	-	-
3	546086.44	1306010.62	-	-
4	546080.03	1306000.65	-	-
5	546083.28	1305998.31	-	-
6	546089.81	1306008.47	-	-
7	546109.4	1306039.06	-	-
8	546130.59	1306072.01	-	-
9	546130.24	1306073.63	-	-
10	546129.79	1306073.92	-	-
11	546113.12	1306050.76	-	-
1	546083.28	1305998.31	-	-
2	546080.03	1306000.65	-	-
3	546068.79	1305983.14	-	-
4	546018.76	1305948.96	-	-
5	545976.63	1305920.86	-	-
6	545947.75	1305900.9	-	-
7	545943.59	1305893.17	-	-
8	545978.88	1305917.55	-	-
9	546021	1305945.65	-	-
10	546071.71	1305980.29	-	-
11	546083.28	1305998.31	-	-
1	545480.29	1305069.44	-	-
2	545484.02	1305070.9	-	-



ДОКУМЕНТ ПОДПИСАН
ЭЛЕКТРОННОЙ ПОДПИСЬЮ

Сертификат: 00ВВ056В7401СВ38D2В3576АСDС8425108

Владелец: ФЕДЕРАЛЬНАЯ СЛУЖБА ГОСУДАРСТВЕННОЙ

РЕГИСТРАЦИИ, КАДАСТРА И КАРТОГРАФИИ

Действителен: с 27.06.2023 по 19.09.2024

полное наименование должности

инициалы, фамилия

Земельный участок

вид объекта недвижимости

Лист № 307 раздела 4.2

Всего листов раздела 4.2: 381

Всего разделов: 7

Всего листов выписки: 1210

06.12.2023г. № КУВИ-001/2023-273313032

Кадастровый номер:

47:01:0000000:4(Единое землепользование)

1	2	3	4	5
3	545474.59	1305092.67	-	-
4	545473.05	1305093.28	-	-
5	545471.53	1305092.62	-	-
6	545470.92	1305091.08	-	-
7	545480.29	1305069.44	-	-
1	545919.21	1305678.97	-	-
2	545918.17	1305675.1	-	-
3	545933.42	1305670.42	-	-
4	545934.89	1305671.19	-	-
5	545935.37	1305672.78	-	-
6	545934.6	1305674.24	-	-
7	545919.21	1305678.97	-	-
1	545547.67	1305020.69	-	-
2	545552.08	1305022.42	-	-
3	545533.73	1305035.96	-	-
4	545498.85	1305036.66	-	-
5	545484.02	1305070.9	-	-
6	545480.29	1305069.44	-	-
7	545495.92	1305033.35	-	-
8	545496.89	1305032.7	-	-
9	545532.37	1305031.98	-	-
10	545547.67	1305020.69	-	-
1	545726.05	1305101.53	-	-
2	545730.34	1305103.7	-	-
3	545725.68	1305106.33	-	-
4	545724.09	1305105.89	-	-
5	545723.27	1305104.45	-	-
6	545723.71	1305102.85	-	-
7	545726.05	1305101.53	-	-



ДОКУМЕНТ ПОДПИСАН
ЭЛЕКТРОННОЙ ПОДПИСЬЮ

Сертификат: 00ВВ056В7401СВ38Д2В3576АСDC8425108

Владелец: ФЕДЕРАЛЬНАЯ СЛУЖБА ГОСУДАРСТВЕННОЙ

РЕГИСТРАЦИИ, КАДАСТРА И КАРТОГРАФИИ

Действителен: с 27.06.2023 по 19.09.2024

полное наименование должности

инициалы, фамилия

Земельный участок

вид объекта недвижимости

Лист № 308 раздела 4.2

Всего листов раздела 4.2: 381

Всего разделов: 7

Всего листов выписки: 1210

06.12.2023г. № КУВИ-001/2023-273313032

Кадастровый номер:

47:01:0000000:4(Единое землепользование)

1	2	3	4	5
1	545913.71	1305280.27	-	-
2	545914.44	1305281.33	-	-
3	545919.48	1305288.61	-	-
4	545915.75	1305287.1	-	-
5	545913.71	1305280.27	-	-
1	545948.45	1305395.45	-	-
2	545952.23	1305394.11	-	-
3	545957.55	1305408	-	-
4	545960.58	1305406.74	-	-
5	545961.4	1305410.73	-	-
6	545958.69	1305411.86	-	-
7	545967.33	1305457.07	-	-
8	545975.92	1305501.32	-	-
9	545982.63	1305512.86	-	-
10	545985.21	1305525.24	-	-
11	545972.12	1305502.75	-	-
12	545963.4	1305457.83	-	-
13	545954.48	1305411.19	-	-
14	545948.45	1305395.45	-	-
1	545989.5	1305545.88	-	-
2	545991.18	1305553.96	-	-
3	545989.28	1305560.05	-	-
4	545992.15	1305558.62	-	-
5	545992.99	1305562.66	-	-
6	545988.21	1305565.04	-	-
7	545988.96	1305569.13	-	-
8	545985.03	1305569.83	-	-
9	545983.92	1305563.8	-	-
10	545989.5	1305545.88	-	-



ДОКУМЕНТ ПОДПИСАН
ЭЛЕКТРОННОЙ ПОДПИСЬЮ

Сертификат: 00ВВ056В7401СВ38D2В3576АСDС8425108

Владелец: ФЕДЕРАЛЬНАЯ СЛУЖБА ГОСУДАРСТВЕННОЙ

РЕГИСТРАЦИИ, КАДАСТРА И КАРТОГРАФИИ

Действителен: с 27.06.2023 по 19.09.2024

полное наименование должности

инициалы, фамилия

Земельный участок

вид объекта недвижимости

Лист № 309 раздела 4.2

Всего листов раздела 4.2: 381

Всего разделов: 7

Всего листов выписки: 1210

06.12.2023г. № КУВИ-001/2023-273313032

Кадастровый номер:

47:01:0000000:4(Единое землепользование)

1	2	3	4	5
1	545990.05	1305595.32	-	-
2	545994.01	1305594.69	-	-
3	545996.49	1305606.11	-	-
4	546000.64	1305605.5	-	-
5	546001.23	1305608.12	-	-
6	546000.5	1305609.56	-	-
7	545998.35	1305609.88	-	-
8	545999.48	1305611.58	-	-
9	545997.41	1305615.68	-	-
10	545993.06	1305609.16	-	-
11	545990.05	1305595.32	-	-



ДОКУМЕНТ ПОДПИСАН
ЭЛЕКТРОННОЙ ПОДПИСЬЮ

Сертификат: 00ВВ056В7401СВ38D2В3576АСDС8425108

Владелец: ФЕДЕРАЛЬНАЯ СЛУЖБА ГОСУДАРСТВЕННОЙ

РЕГИСТРАЦИИ, КАДАСТРА И КАРТОГРАФИИ

Действителен: с 27.06.2023 по 19.09.2024

полное наименование должности

инициалы, фамилия

Земельный участок			
вид объекта недвижимости			

Лист № 310 раздела 4.2	Всего листов раздела 4.2: 381	Всего разделов: 7	Всего листов выписки: 1210
------------------------	-------------------------------	-------------------	----------------------------

06.12.2023г. № КУВИ-001/2023-273313032

Кадастровый номер:	47:01:0000000:4(Единое землепользование)
--------------------	--

Сведения о характерных точках границы части (частей) земельного участка

Учетный номер части: 47:01:0000000:4/201

Система координат

Номер точки	Координаты, м		Описание закрепления на местности	Средняя квадратичная погрешность определения координат характерных точек границ земельного участка, м
	X	Y		
1	2	3	4	5
1	545952.03	1305745.35	-	-
2	545949.59	1305736.86	-	-
3	545955.41	1305732.07	-	-
4	545957.47	1305730.41	-	-
5	545958.31	1305733.82	-	-
6	545959.49	1305737.98	-	-
7	545959.89	1305739.43	-	-
8	545963.31	1305751.8	-	-
9	545964.14	1305754.45	-	-
10	545945.46	1305748.88	-	-
11	545952.03	1305745.35	-	-
1	545720.08	1305180.23	-	-
2	545724.71	1305183.28	-	-
3	545738.08	1305193.1	-	-
4	545726.62	1305223.23	-	-
5	545768.07	1305270.5	-	-
6	545795.96	1305333.52	-	-
7	545804.37	1305362.35	-	-
8	545801.61	1305363.54	-	-
9	545799.74	1305364.34	-	-
10	545794.15	1305366.75	-	-
11	545785.59	1305356.55	-	-
12	545785.59	1305356.54	-	-
13	545781.6	1305351.79	-	-



ДОКУМЕНТ ПОДПИСАН
ЭЛЕКТРОННОЙ ПОДПИСЬЮ

Сертификат: 00ВВ056В7401СВ38Д2В3576АСDC8425108

Владелец: ФЕДЕРАЛЬНАЯ СЛУЖБА ГОСУДАРСТВЕННОЙ

РЕГИСТРАЦИИ, КАДАСТРА И КАРТОГРАФИИ

Действителен: с 27.06.2023 по 19.09.2024

полное наименование должности

инициалы, фамилия

Земельный участок

вид объекта недвижимости

Лист № 311 раздела 4.2

Всего листов раздела 4.2: 381

Всего разделов: 7

Всего листов выписки: 1210

06.12.2023г. № КУВИ-001/2023-273313032

Кадастровый номер:

47:01:0000000:4(Единое землепользование)

1	2	3	4	5
14	545777.6	1305347.01	-	-
15	545775.81	1305340.88	-	-
16	545749.82	1305282.15	-	-
17	545704.33	1305230.26	-	-
18	545703.28	1305224.42	-	-
19	545720.08	1305180.23	-	-
1	545957.38	1305730.1	-	-
2	545957.47	1305730.41	-	-
3	545955.41	1305732.07	-	-
4	545949.59	1305736.86	-	-
5	545946.77	1305727.09	-	-
6	545934.4	1305735.86	-	-
7	545931.95	1305726.68	-	-
8	545930.75	1305722.17	-	-
9	545957.38	1305730.1	-	-
1	545743.81	1305110.51	-	-
2	545743.89	1305110.55	-	-
3	545748.29	1305112.95	-	-
4	545760.86	1305122.14	-	-
5	545762.41	1305123.28	-	-
6	545755.56	1305147.12	-	-
7	545738.08	1305193.1	-	-
8	545724.71	1305183.28	-	-
9	545720.08	1305180.23	-	-
10	545735.23	1305140.36	-	-
11	545743.81	1305110.51	-	-
1	545968.02	1305733.27	-	-
2	545968.03	1305733.3	-	-
3	545968.05	1305733.28	-	-



ДОКУМЕНТ ПОДПИСАН
ЭЛЕКТРОННОЙ ПОДПИСЬЮ

Сертификат: 00ВВ056В7401СВ38D2В3576АСDC8425108

Владелец: ФЕДЕРАЛЬНАЯ СЛУЖБА ГОСУДАРСТВЕННОЙ

РЕГИСТРАЦИИ, КАДАСТРА И КАРТОГРАФИИ

Действителен: с 27.06.2023 по 19.09.2024

полное наименование должности

инициалы, фамилия

Земельный участок

вид объекта недвижимости

Лист № 312 раздела 4.2

Всего листов раздела 4.2: 381

Всего разделов: 7

Всего листов выписки: 1210

06.12.2023г. № КУВИ-001/2023-273313032

Кадастровый номер:

47:01:0000000:4(Единое землепользование)

1	2	3	4	5
4	546038.2	1305754.18	-	-
5	546045.3	1305762.23	-	-
6	546053.32	1305778.49	-	-
7	546053.78	1305779.43	-	-
8	546053.79	1305779.44	-	-
9	546062.38	1305796.86	-	-
10	546070.95	1305814.24	-	-
11	546066.43	1305811.03	-	-
12	546064.95	1305809.35	-	-
13	546057.89	1305808.9	-	-
14	546026.21	1305772.94	-	-
15	545964.14	1305754.45	-	-
16	545963.31	1305751.8	-	-
17	545959.89	1305739.43	-	-
18	545959.49	1305737.98	-	-
19	545958.31	1305733.82	-	-
20	545957.47	1305730.41	-	-
21	545957.38	1305730.1	-	-
22	545968.02	1305733.27	-	-



ДОКУМЕНТ ПОДПИСАН
ЭЛЕКТРОННОЙ ПОДПИСЬЮ

Сертификат: 00ВВ056В7401СВ38D2В3576АСDС8425108

Владелец: ФЕДЕРАЛЬНАЯ СЛУЖБА ГОСУДАРСТВЕННОЙ

РЕГИСТРАЦИИ, КАДАСТРА И КАРТОГРАФИИ

Действителен: с 27.06.2023 по 19.09.2024

полное наименование должности

инициалы, фамилия

Земельный участок

вид объекта недвижимости

Лист № 313 раздела 4.2

Всего листов раздела 4.2: 381

Всего разделов: 7

Всего листов выписки: 1210

06.12.2023г. № КУВИ-001/2023-273313032

Кадастровый номер:

47:01:0000000:4(Единое землепользование)

Сведения о характерных точках границы части (частей) земельного участка

Учетный номер части: 47:01:0000000:4/202

Система координат

Номер точки	Координаты, м		Описание закрепления на местности	Средняя квадратичная погрешность определения координат характерных точек границ земельного участка, м
	X	Y		
1	2	3	4	5
1	462863.61	1331937.89	-	-
2	462851.49	1331919.78	-	-
3	462853.33	1331917.97	-	-
4	462865.55	1331905.17	-	-
5	462855.54	1331890.91	-	-
6	462840.06	1331866.96	-	-
7	462838.54	1331864.54	-	-
8	462759.97	1331714.08	-	-
9	462735.26	1331611.45	-	-
10	462735.63	1331611	-	-
11	462733.62	1331604.6	-	-
12	462732.13	1331598.43	-	-
13	462726.3	1331522.22	-	-
14	462725.02	1331505.34	-	-
15	462728.41	1331515.65	-	-
16	462738.52	1331548.92	-	-
17	462748.58	1331580.82	-	-
18	462757.77	1331610.04	-	-
19	462759.49	1331615.52	-	-
20	462742.6	1331636.43	-	-
21	462748.25	1331659.43	-	-
22	462754.25	1331682.83	-	-
23	462759.81	1331705.08	-	-
24	462774.17	1331726.6	-	-



ДОКУМЕНТ ПОДПИСАН
ЭЛЕКТРОННОЙ ПОДПИСЬЮ

Сертификат: 00ВВ056В7401СВ38D2В3576АСDС8425108

Владелец: ФЕДЕРАЛЬНАЯ СЛУЖБА ГОСУДАРСТВЕННОЙ

РЕГИСТРАЦИИ, КАДАСТРА И КАРТОГРАФИИ

Действителен: с 27.06.2023 по 19.09.2024

полное наименование должности

инициалы, фамилия

Земельный участок

вид объекта недвижимости

Лист № 314 раздела 4.2

Всего листов раздела 4.2: 381

Всего разделов: 7

Всего листов выписки: 1210

06.12.2023г. № КУВИ-001/2023-273313032

Кадастровый номер:

47:01:0000000:4(Единое землепользование)

1	2	3	4	5
25	462791.23	1331753.16	-	-
26	462809.67	1331781.12	-	-
27	462824.84	1331805.49	-	-
28	462841.95	1331829.76	-	-
29	462858.11	1331855.46	-	-
30	462873.29	1331878.95	-	-
31	462890.31	1331903.18	-	-
32	462889.74	1331910.82	-	-
33	462868.59	1331932.98	-	-
34	462863.61	1331937.89	-	-



ДОКУМЕНТ ПОДПИСАН
ЭЛЕКТРОННОЙ ПОДПИСЬЮ

Сертификат: 00ВВ056В7401СВ38D2В3576АСDС8425108

Владелец: ФЕДЕРАЛЬНАЯ СЛУЖБА ГОСУДАРСТВЕННОЙ

РЕГИСТРАЦИИ, КАДАСТРА И КАРТОГРАФИИ

Действителен: с 27.06.2023 по 19.09.2024

полное наименование должности

инициалы, фамилия

Земельный участок			
вид объекта недвижимости			
Лист № 315 раздела 4.2	Всего листов раздела 4.2: 381	Всего разделов: 7	Всего листов выписки: 1210

06.12.2023г. № КУВИ-001/2023-273313032

Кадастровый номер: 47:01:0000000:4(Единое землепользование)

Сведения о характерных точках границы части (частей) земельного участка
Учетный номер части: 47:01:0000000:4/203

Номер точки	Координаты, м		Описание закрепления на местности	Средняя квадратичная погрешность определения координат характерных точек границ земельного участка, м
	X	Y		
1	2	3	4	5
1	528347.88	1286288.93	-	-
2	528337.95	1286308.08	-	-
3	528288.21	1286273.74	-	-
4	528298.13	1286254.59	-	-
5	528347.88	1286288.93	-	-
1	528277	1286295.38	-	-
2	528279.93	1286330.1	-	-
3	528277.78	1286334.49	-	-
4	528266.22	1286316.18	-	-
5	528277	1286295.38	-	-
1	526833.21	1289115.08	-	-
2	526829.23	1289125.85	-	-
3	526799.06	1289118.67	-	-
4	526805.24	1289108.42	-	-
5	526833.21	1289115.08	-	-
1	526857.7	1289120.91	-	-
2	526853.71	1289131.69	-	-
3	526829.23	1289125.85	-	-
4	526833.21	1289115.08	-	-
5	526857.7	1289120.91	-	-



ДОКУМЕНТ ПОДПИСАН
ЭЛЕКТРОННОЙ ПОДПИСЬЮ

Сертификат: 00ВВ056В7401СВ38D2В3576АСDС8425108

Владелец: ФЕДЕРАЛЬНАЯ СЛУЖБА ГОСУДАРСТВЕННОЙ

РЕГИСТРАЦИИ, КАДАСТРА И КАРТОГРАФИИ

Действителен: с 27.06.2023 по 19.09.2024

полное наименование должности

инициалы, фамилия

Земельный участок			
вид объекта недвижимости			
Лист № 316 раздела 4.2	Всего листов раздела 4.2: 381	Всего разделов: 7	Всего листов выписки: 1210

06.12.2023г. № КУВИ-001/2023-273313032

Кадастровый номер: 47:01:0000000:4(Единое землепользование)

Сведения о характерных точках границы части (частей) земельного участка

Учетный номер части: 47:01:0000000:4/204

Система координат				
Номер точки	Координаты, м		Описание закрепления на местности	Средняя квадратичная погрешность определения координат характерных точек границ земельного участка, м
	X	Y		
1	2	3	4	5
1	561729.18	1330387.62	-	-
2	561747.27	1330394.04	-	-
3	561750.81	1330396.22	-	-
4	561789.58	1330409.71	-	-
5	561830.19	1330423.88	-	-
6	561835.6	1330425.4	-	-
7	561865.68	1330436.08	-	-
8	561928.79	1330451.83	-	-
9	561962.23	1330466.78	-	-
10	561959.57	1330470.64	-	-
11	561924.15	1330454.79	-	-
12	561883.64	1330441.53	-	-
13	561856.79	1330436.13	-	-
14	561828.8	1330428.27	-	-
15	561788.06	1330414.05	-	-
16	561748.82	1330400.4	-	-
17	561729.37	1330388.42	-	-
18	561729.18	1330387.62	-	-
1	561955.4	1330482.92	-	-
2	561953.27	1330482.33	-	-
3	561951.15	1330481.75	-	-
4	561957.98	1330473.68	-	-
5	561962.45	1330474.58	-	-
6	561955.4	1330482.92	-	-



ДОКУМЕНТ ПОДПИСАН
ЭЛЕКТРОННОЙ ПОДПИСЬЮ

Сертификат: 00ВВ056В7401СВ38Д2В3576АСДС8425108

Владелец: ФЕДЕРАЛЬНАЯ СЛУЖБА ГОСУДАРСТВЕННОЙ

РЕГИСТРАЦИИ, КАДАСТРА И КАРТОГРАФИИ

Действителен: с 27.06.2023 по 19.09.2024

полное наименование должности

инициалы, фамилия

Земельный участок

вид объекта недвижимости

Лист № 317 раздела 4.2

Всего листов раздела 4.2: 381

Всего разделов: 7

Всего листов выписки: 1210

06.12.2023г. № КУВИ-001/2023-273313032

Кадастровый номер:

47:01:0000000:4(Единое землепользование)

1	2	3	4	5
1	562265.14	1330484.57	-	-
2	562269.6	1330485.78	-	-
3	562268.3	1330489.15	-	-
4	562289.52	1330528.18	-	-
5	562317.79	1330546.87	-	-
6	562334.76	1330503.53	-	-
7	562339.22	1330504.75	-	-
8	562320.64	1330552.22	-	-
9	562318.54	1330552.88	-	-
10	562286.02	1330531.39	-	-
11	562263.24	1330489.48	-	-
12	562265.14	1330484.57	-	-
1	561951.15	1330481.75	-	-
2	561953.27	1330482.33	-	-
3	561955.4	1330482.92	-	-
4	561945.27	1330494.88	-	-
5	561932.05	1330512.88	-	-
6	561927.93	1330511.72	-	-
7	561942.13	1330492.4	-	-
8	561951.15	1330481.75	-	-
1	562148.74	1330608.33	-	-
2	562144.4	1330607.15	-	-
3	562142.85	1330599.95	-	-
4	562131.08	1330584.94	-	-
5	562109.28	1330578.85	-	-
6	562120.93	1330597.75	-	-
7	562120.84	1330598.15	-	-
8	562122.81	1330601.27	-	-
9	562116.66	1330599.59	-	-



ДОКУМЕНТ ПОДПИСАН
ЭЛЕКТРОННОЙ ПОДПИСЬЮ

Сертификат: 00ВВ056В7401СВ38Д2В3576АСДС8425108

Владелец: ФЕДЕРАЛЬНАЯ СЛУЖБА ГОСУДАРСТВЕННОЙ

РЕГИСТРАЦИИ, КАДАСТРА И КАРТОГРАФИИ

Действителен: с 27.06.2023 по 19.09.2024

полное наименование должности

инициалы, фамилия

Земельный участок				
вид объекта недвижимости				
Лист № 318 раздела 4.2		Всего листов раздела 4.2: 381		Всего разделов: 7
Всего листов выписки: 1210				
06.12.2023г. № КУВИ-001/2023-273313032				
Кадастровый номер:			47:01:0000000:4(Единое землепользование)	
1	2	3	4	5
10	562103	1330577.41	-	-
11	562068.3	1330568.31	-	-
12	562024.62	1330556.27	-	-
13	562013.68	1330553.28	-	-
14	562014.87	1330548.84	-	-
15	562025.84	1330551.84	-	-
16	562069.5	1330563.87	-	-
17	562105.69	1330573.36	-	-
18	562105.91	1330573.75	-	-
19	562133.42	1330581.44	-	-
20	562146.56	1330598.21	-	-
21	562148.74	1330608.33	-	-



ДОКУМЕНТ ПОДПИСАН
ЭЛЕКТРОННОЙ ПОДПИСЬЮ

Сертификат: 00ВВ056В7401СВ38D2В3576АСDС8425108

Владелец: ФЕДЕРАЛЬНАЯ СЛУЖБА ГОСУДАРСТВЕННОЙ
РЕГИСТРАЦИИ, КАДАСТРА И КАРТОГРАФИИ
Действителен: с 27.06.2023 по 19.09.2024

полное наименование должности

инициалы, фамилия

Земельный участок

вид объекта недвижимости

Лист № 319 раздела 4.2

Всего листов раздела 4.2: 381

Всего разделов: 7

Всего листов выписки: 1210

06.12.2023г. № КУВИ-001/2023-273313032

Кадастровый номер:

47:01:0000000:4(Единое землепользование)

Сведения о характерных точках границы части (частей) земельного участка

Учетный номер части: 47:01:0000000:4/205

Система координат

Номер точки	Координаты, м		Описание закрепления на местности	Средняя квадратичная погрешность определения координат характерных точек границ земельного участка, м
	X	Y		
1	2	3	4	5
1	517330.84	1295281.67	-	-
2	517434	1295358.85	-	-
3	517419.31	1295379.06	-	-
4	517403	1295366.83	-	-
5	517345.24	1295323.67	-	-
6	517330.84	1295281.67	-	-
1	518595.73	1296332.31	-	-
2	518590.28	1296325.72	-	-
3	518571	1296304.9	-	-
4	518545.06	1296278.03	-	-
5	518528.87	1296262.01	-	-
6	518487.24	1296222.93	-	-
7	518464.65	1296203.02	-	-
8	518428.66	1296172.88	-	-
9	518391.09	1296143.2	-	-
10	518327.29	1296096.73	-	-
11	518242.25	1296034.77	-	-
12	518205.2	1296003.82	-	-
13	517953.42	1295815.7	-	-
14	517904.86	1295779.41	-	-
15	517872.48	1295755.22	-	-
16	517861.66	1295747.13	-	-
17	517829.42	1295723.05	-	-
18	517781.07	1295686.92	-	-



ДОКУМЕНТ ПОДПИСАН
ЭЛЕКТРОННОЙ ПОДПИСЬЮ

Сертификат: 00ВВ056В7401СВ38D2В3576АСDC8425108

Владелец: ФЕДЕРАЛЬНАЯ СЛУЖБА ГОСУДАРСТВЕННОЙ

РЕГИСТРАЦИИ, КАДАСТРА И КАРТОГРАФИИ

Действителен: с 27.06.2023 по 19.09.2024

полное наименование должности

инициалы, фамилия

Земельный участок

вид объекта недвижимости

Лист № 320 раздела 4.2

Всего листов раздела 4.2: 381

Всего разделов: 7

Всего листов выписки: 1210

06.12.2023г. № КУВИ-001/2023-273313032

Кадастровый номер:

47:01:0000000:4(Единое землепользование)

1	2	3	4	5
19	517559.81	1295521.6	-	-
20	517562.8	1295517.59	-	-
21	517514.87	1295481.75	-	-
22	517529.5	1295461.53	-	-
23	517545.05	1295441.94	-	-
24	517592.7	1295477.52	-	-
25	517595.69	1295473.51	-	-
26	517816.32	1295638.4	-	-
27	517864.62	1295674.5	-	-
28	517896.83	1295698.56	-	-
29	517902.55	1295702.84	-	-
30	517882.72	1295725.64	-	-
31	517889.24	1295730.51	-	-
32	517921.49	1295754.61	-	-
33	517925.95	1295757.94	-	-
34	517959.24	1295782.6	-	-
35	517969.97	1295790.63	-	-
36	518136.83	1295915.73	-	-
37	518227.37	1295982.67	-	-
38	518239.59	1295993.37	-	-
39	518244.65	1295998.05	-	-
40	518249.71	1296001.87	-	-
41	518261.25	1296011.59	-	-
42	518278.35	1296023.86	-	-
43	518304.83	1296043.38	-	-
44	518336.61	1296066.4	-	-
45	518401.06	1296113.38	-	-
46	518411.54	1296121.15	-	-
47	518429.43	1296134.97	-	-



ДОКУМЕНТ ПОДПИСАН
ЭЛЕКТРОННОЙ ПОДПИСЬЮ

Сертификат: 00ВВ056В7401СВ38D2В3576АСDC8425108

Владелец: ФЕДЕРАЛЬНАЯ СЛУЖБА ГОСУДАРСТВЕННОЙ

РЕГИСТРАЦИИ, КАДАСТРА И КАРТОГРАФИИ

Действителен: с 27.06.2023 по 19.09.2024

полное наименование должности

инициалы, фамилия

Земельный участок

вид объекта недвижимости

Лист № 321 раздела 4.2

Всего листов раздела 4.2: 381

Всего разделов: 7

Всего листов выписки: 1210

06.12.2023г. № КУВИ-001/2023-273313032

Кадастровый номер:

47:01:0000000:4(Единое землепользование)

1	2	3	4	5
48	518440.41	1296143.74	-	-
49	518456.35	1296156.85	-	-
50	518472.59	1296170.52	-	-
51	518489.28	1296184.64	-	-
52	518513.53	1296206.35	-	-
53	518530.77	1296222.96	-	-
54	518547.37	1296238.29	-	-
55	518556.94	1296247.74	-	-
56	518574.78	1296265.44	-	-
57	518590.18	1296281.66	-	-
58	518598.45	1296290.41	-	-
59	518623.34	1296318.29	-	-
60	518599.89	1296330.5	-	-
61	518595.73	1296332.31	-	-
1	517529.5	1295461.53	-	-
2	517419.31	1295379.06	-	-
3	517434	1295358.85	-	-
4	517434.05	1295358.89	-	-
5	517545.05	1295441.94	-	-
6	517529.5	1295461.53	-	-
1	517529.5	1295461.53	-	-
2	517514.87	1295481.75	-	-
3	517387.24	1295386.31	-	-
4	517361.64	1295367.16	-	-
5	517355.56	1295353.77	-	-
6	517345.24	1295323.67	-	-
7	517403	1295366.83	-	-
8	517419.31	1295379.06	-	-
9	517529.5	1295461.53	-	-



ДОКУМЕНТ ПОДПИСАН
ЭЛЕКТРОННОЙ ПОДПИСЬЮ

Сертификат: 00ВВ056В7401СВ38D2В3576АСDC8425108

Владелец: ФЕДЕРАЛЬНАЯ СЛУЖБА ГОСУДАРСТВЕННОЙ

РЕГИСТРАЦИИ, КАДАСТРА И КАРТОГРАФИИ

Действителен: с 27.06.2023 по 19.09.2024

полное наименование должности

инициалы, фамилия

Земельный участок

вид объекта недвижимости

Лист № 322 раздела 4.2

Всего листов раздела 4.2: 381

Всего разделов: 7

Всего листов выписки: 1210

06.12.2023г. № КУВИ-001/2023-273313032

Кадастровый номер:

47:01:0000000:4(Единое землепользование)

1	2	3	4	5
1	511442.18	1284336.1	-	-
2	511304.96	1284311.64	-	-
3	511460.64	1284270.15	-	-
4	511520.91	1284249.37	-	-
5	511549.68	1284235.05	-	-
6	511552.43	1284232.24	-	-
7	511611.21	1284221.61	-	-
8	511705.38	1284190.02	-	-
9	511913.37	1284086.14	-	-
10	511896.01	1284049.82	-	-
11	512227.9	1283869.75	-	-
12	512239.92	1283896.14	-	-
13	512438.13	1283784.53	-	-
14	512465.1	1283771.32	-	-
15	512501.2	1283743.89	-	-
16	512554.76	1283713.44	-	-
17	512544.92	1283655.82	-	-
18	512601.36	1283637.31	-	-
19	512636.18	1283702.99	-	-
20	512742.69	1283646.25	-	-
21	512758.69	1283682.91	-	-
22	512703.46	1283722.17	-	-
23	512577.15	1283811.93	-	-
24	512586.37	1283828.55	-	-
25	512583.53	1283831.13	-	-
26	512444.12	1283900.79	-	-
27	512472.75	1283953.75	-	-
28	512316.63	1284038.01	-	-
29	512289.93	1283984.42	-	-



ДОКУМЕНТ ПОДПИСАН
ЭЛЕКТРОННОЙ ПОДПИСЬЮ

Сертификат: 00ВВ056В7401СВ38D2В3576АСDС8425108

Владелец: ФЕДЕРАЛЬНАЯ СЛУЖБА ГОСУДАРСТВЕННОЙ

РЕГИСТРАЦИИ, КАДАСТРА И КАРТОГРАФИИ

Действителен: с 27.06.2023 по 19.09.2024

полное наименование должности

инициалы, фамилия

Земельный участок

вид объекта недвижимости

Лист № 323 раздела 4.2

Всего листов раздела 4.2: 381

Всего разделов: 7

Всего листов выписки: 1210

06.12.2023г. № КУВИ-001/2023-273313032

Кадастровый номер:

47:01:0000000:4(Единое землепользование)

1	2	3	4	5
30	511957.99	1284164.43	-	-
31	511975.42	1284200.83	-	-
32	511819.28	1284281.22	-	-
33	511801.77	1284228.86	-	-
34	511728.64	1284245.65	-	-
35	511627.76	1284279.49	-	-
36	511442.18	1284336.1	-	-
1	522934.04	1295409.23	-	-
2	522939.19	1295408.93	-	-
3	522940.5	1295408.92	-	-
4	522959.67	1295408.73	-	-
5	522990.11	1295410.31	-	-
6	523112.98	1295416.69	-	-
7	523158.74	1295420.68	-	-
8	523178.05	1295419.94	-	-
9	523302.28	1295431.47	-	-
10	523316.29	1295432.72	-	-
11	523517.33	1295450.62	-	-
12	523566.26	1295454.96	-	-
13	523558.43	1295462.65	-	-
14	523540.53	1295477.93	-	-
15	523370.41	1295465.37	-	-
16	523167.55	1295441.47	-	-
17	523075.38	1295437.78	-	-
18	522989.08	1295437.18	-	-
19	522921.11	1295436.72	-	-
20	522913.47	1295436.67	-	-
21	522934.04	1295409.23	-	-
1	522069.11	1295942.98	-	-



ДОКУМЕНТ ПОДПИСАН
ЭЛЕКТРОННОЙ ПОДПИСЬЮ

Сертификат: 00ВВ056В7401СВ38Д2В3576АСДС8425108

Владелец: ФЕДЕРАЛЬНАЯ СЛУЖБА ГОСУДАРСТВЕННОЙ

РЕГИСТРАЦИИ, КАДАСТРА И КАРТОГРАФИИ

Действителен: с 27.06.2023 по 19.09.2024

полное наименование должности

инициалы, фамилия

Земельный участок

вид объекта недвижимости

Лист № 324 раздела 4.2

Всего листов раздела 4.2: 381

Всего разделов: 7

Всего листов выписки: 1210

06.12.2023г. № КУВИ-001/2023-273313032

Кадастровый номер:

47:01:0000000:4(Единое землепользование)

1	2	3	4	5
2	522092.67	1295904.7	-	-
3	522117.63	1295859.09	-	-
4	522122.34	1295850.12	-	-
5	522128.95	1295835.97	-	-
6	522133.29	1295833.84	-	-
7	522167.76	1295813.23	-	-
8	522261.57	1295756.68	-	-
9	522312.75	1295725.82	-	-
10	522453.81	1295638.8	-	-
11	522559.1	1295573.2	-	-
12	522655.55	1295512.08	-	-
13	522685.76	1295493.71	-	-
14	522742.08	1295460.97	-	-
15	522776.15	1295446.72	-	-
16	522808.26	1295431.1	-	-
17	522838.28	1295422.73	-	-
18	522865.84	1295416.7	-	-
19	522879.81	1295414.78	-	-
20	522886.22	1295413.91	-	-
21	522888.68	1295413.53	-	-
22	522905.95	1295410.9	-	-
23	522930.37	1295409.45	-	-
24	522934.04	1295409.23	-	-
25	522913.47	1295436.66	-	-
26	522911.41	1295436.65	-	-
27	522908.85	1295436.63	-	-
28	522887.21	1295440.24	-	-
29	522878.67	1295441.67	-	-
30	522820.92	1295451.3	-	-



ДОКУМЕНТ ПОДПИСАН
ЭЛЕКТРОННОЙ ПОДПИСЬЮ

Сертификат: 00ВВ056В7401СВ38Д2В3576АСDC8425108

Владелец: ФЕДЕРАЛЬНАЯ СЛУЖБА ГОСУДАРСТВЕННОЙ

РЕГИСТРАЦИИ, КАДАСТРА И КАРТОГРАФИИ

Действителен: с 27.06.2023 по 19.09.2024

полное наименование должности

инициалы, фамилия

Земельный участок

вид объекта недвижимости

Лист № 325 раздела 4.2

Всего листов раздела 4.2: 381

Всего разделов: 7

Всего листов выписки: 1210

06.12.2023г. № КУВИ-001/2023-273313032

Кадастровый номер:

47:01:0000000:4(Единое землепользование)

1	2	3	4	5
31	522802.05	1295459.67	-	-
32	522721.25	1295502.42	-	-
33	522704.53	1295517.07	-	-
34	522648.04	1295566.56	-	-
35	522636.4	1295576.75	-	-
36	522626.96	1295585.02	-	-
37	522448.79	1295741.12	-	-
38	522237.17	1295926.51	-	-
39	522144.33	1296007.85	-	-
40	522137	1296002.88	-	-
41	522109.39	1295981.18	-	-
42	522083.37	1295957.6	-	-
43	522069.11	1295942.98	-	-
1	521925.91	1295656.39	-	-
2	522007.36	1295553.25	-	-
3	522010.47	1295555.76	-	-
4	521926.71	1295661.84	-	-
5	521925.91	1295656.39	-	-
1	521936.24	1295706.8	-	-
2	521945.9	1295696.27	-	-
3	521990.5	1295638.22	-	-
4	522038.74	1295588.1	-	-
5	522034.19	1295584.36	-	-
6	522032.64	1295583.09	-	-
7	522038.94	1295575.46	-	-
8	522041.5	1295577.56	-	-
9	522062.78	1295551.15	-	-
10	522064.01	1295549.6	-	-
11	522088.23	1295568.89	-	-



ДОКУМЕНТ ПОДПИСАН
ЭЛЕКТРОННОЙ ПОДПИСЬЮ

Сертификат: 00ВВ056В7401СВ38Д2В3576АСDC8425108

Владелец: ФЕДЕРАЛЬНАЯ СЛУЖБА ГОСУДАРСТВЕННОЙ

РЕГИСТРАЦИИ, КАДАСТРА И КАРТОГРАФИИ

Действителен: с 27.06.2023 по 19.09.2024

полное наименование должности

инициалы, фамилия

Земельный участок

вид объекта недвижимости

Лист № 326 раздела 4.2

Всего листов раздела 4.2: 381

Всего разделов: 7

Всего листов выписки: 1210

06.12.2023г. № КУВИ-001/2023-273313032

Кадастровый номер:

47:01:0000000:4(Единое землепользование)

1	2	3	4	5
12	522093.98	1295561.99	-	-
13	522097.99	1295557.17	-	-
14	522106.84	1295543.16	-	-
15	522111.39	1295545.98	-	-
16	522119.54	1295533.94	-	-
17	522161.88	1295459.91	-	-
18	522202	1295405.13	-	-
19	522218.27	1295381.49	-	-
20	522222.49	1295374.8	-	-
21	522232.89	1295355.44	-	-
22	522240.53	1295333.78	-	-
23	522244.91	1295311.19	-	-
24	522251.49	1295296.35	-	-
25	522256.68	1295284.04	-	-
26	522258.81	1295279.06	-	-
27	522263.2	1295270.33	-	-
28	522273.17	1295252.2	-	-
29	522399.49	1295030.32	-	-
30	522418.83	1294997.09	-	-
31	522428.53	1294980.24	-	-
32	522432.84	1294982.86	-	-
33	522359.22	1295111.96	-	-
34	522266.82	1295276.29	-	-
35	522256.09	1295301.86	-	-
36	522252.25	1295312.92	-	-
37	522273.68	1295324	-	-
38	522294.17	1295300.84	-	-
39	522345.12	1295233.33	-	-
40	522351.31	1295238.63	-	-



ДОКУМЕНТ ПОДПИСАН
ЭЛЕКТРОННОЙ ПОДПИСЬЮ

Сертификат: 00ВВ056В7401СВ38D2В3576АСDC8425108

Владелец: ФЕДЕРАЛЬНАЯ СЛУЖБА ГОСУДАРСТВЕННОЙ

РЕГИСТРАЦИИ, КАДАСТРА И КАРТОГРАФИИ

Действителен: с 27.06.2023 по 19.09.2024

полное наименование должности

инициалы, фамилия

Земельный участок

вид объекта недвижимости

Лист № 327 раздела 4.2

Всего листов раздела 4.2: 381

Всего разделов: 7

Всего листов выписки: 1210

06.12.2023г. № КУВИ-001/2023-273313032

Кадастровый номер:

47:01:0000000:4(Единое землепользование)

1	2	3	4	5
41	522364.71	1295219.2	-	-
42	522369.32	1295212.51	-	-
43	522419.3	1295140.04	-	-
44	522489.5	1295034.62	-	-
45	522517.74	1294990.13	-	-
46	522542.03	1294938.48	-	-
47	522547.84	1294927.94	-	-
48	522552.92	1294912.47	-	-
49	522564.36	1294916.11	-	-
50	522581.5	1294871.84	-	-
51	522576.86	1294870.03	-	-
52	522578.64	1294864.64	-	-
53	522581.39	1294856.34	-	-
54	522593.47	1294819.9	-	-
55	522581.59	1294815.4	-	-
56	522639.73	1294670.51	-	-
57	522645.31	1294654.7	-	-
58	522660.08	1294620.45	-	-
59	522705.11	1294573.92	-	-
60	522743.04	1294539.57	-	-
61	522763.72	1294523.64	-	-
62	522782.86	1294481.64	-	-
63	522800.53	1294450.28	-	-
64	522820.41	1294420.28	-	-
65	522842.4	1294391.78	-	-
66	522843.35	1294390.71	-	-
67	522855.05	1294396.06	-	-
68	522913.53	1294352.92	-	-
69	522916.18	1294324.14	-	-



ДОКУМЕНТ ПОДПИСАН
ЭЛЕКТРОННОЙ ПОДПИСЬЮ

Сертификат: 00ВВ056В7401СВ38D2В3576АСDС8425108

Владелец: ФЕДЕРАЛЬНАЯ СЛУЖБА ГОСУДАРСТВЕННОЙ

РЕГИСТРАЦИИ, КАДАСТРА И КАРТОГРАФИИ

Действителен: с 27.06.2023 по 19.09.2024

полное наименование должности

инициалы, фамилия

Земельный участок

вид объекта недвижимости

Лист № 328 раздела 4.2

Всего листов раздела 4.2: 381

Всего разделов: 7

Всего листов выписки: 1210

06.12.2023г. № КУВИ-001/2023-273313032

Кадастровый номер:

47:01:0000000:4(Единое землепользование)

1	2	3	4	5
70	522985.26	1294320.07	-	-
71	522984.58	1294274.14	-	-
72	523011.49	1294260.08	-	-
73	523059.31	1294240.19	-	-
74	523047.15	1294209.18	-	-
75	523100.91	1294223.72	-	-
76	523108.1	1294225.66	-	-
77	523105.4	1294234.42	-	-
78	523103.63	1294240.19	-	-
79	523094.42	1294270.17	-	-
80	523089.77	1294285.28	-	-
81	523053.93	1294463.48	-	-
82	523019.71	1294594.68	-	-
83	522999.34	1294650.05	-	-
84	522927.61	1294801.7	-	-
85	522907.09	1294839.31	-	-
86	522885.77	1294869.72	-	-
87	522871.63	1294889.88	-	-
88	522848.76	1294928.06	-	-
89	522831.39	1294965.25	-	-
90	522821.93	1295007.02	-	-
91	522821.15	1295032.08	-	-
92	522820.57	1295050.9	-	-
93	522819.97	1295090.89	-	-
94	522826.94	1295132.88	-	-
95	522830.47	1295146.43	-	-
96	522839.26	1295172.68	-	-
97	522856.05	1295211.37	-	-
98	522879.05	1295248.05	-	-



ДОКУМЕНТ ПОДПИСАН
ЭЛЕКТРОННОЙ ПОДПИСЬЮ

Сертификат: 00ВВ056В7401СВ38D2В3576АСDC8425108

Владелец: ФЕДЕРАЛЬНАЯ СЛУЖБА ГОСУДАРСТВЕННОЙ

РЕГИСТРАЦИИ, КАДАСТРА И КАРТОГРАФИИ

Действителен: с 27.06.2023 по 19.09.2024

полное наименование должности

инициалы, фамилия

Земельный участок

вид объекта недвижимости

Лист № 329 раздела 4.2

Всего листов раздела 4.2: 381

Всего разделов: 7

Всего листов выписки: 1210

06.12.2023г. № КУВИ-001/2023-273313032

Кадастровый номер:

47:01:0000000:4(Единое землепользование)

1	2	3	4	5
99	522910.64	1295286.49	-	-
100	522913.71	1295289.73	-	-
101	522913.99	1295290.02	-	-
102	522911.01	1295292.76	-	-
103	522898.74	1295297.86	-	-
104	522878.83	1295291.46	-	-
105	522865.2	1295273.36	-	-
106	522839.69	1295223.81	-	-
107	522834.12	1295206.96	-	-
108	522829.13	1295199.02	-	-
109	522823.86	1295179.48	-	-
110	522808.74	1295146.61	-	-
111	522800.87	1295137.91	-	-
112	522797.97	1295136.72	-	-
113	522797.14	1295133.54	-	-
114	522790.78	1295092.1	-	-
115	522791.06	1295069.67	-	-
116	522791.19	1295059.2	-	-
117	522785.29	1295054.33	-	-
118	522758.16	1295031.93	-	-
119	522749.78	1295025.01	-	-
120	522737.86	1295038.53	-	-
121	522534.43	1295269.21	-	-
122	522541.58	1295275.5	-	-
123	522332.53	1295528.57	-	-
124	522422.76	1295624.58	-	-
125	522460.35	1295601.69	-	-
126	522477.1	1295591.49	-	-
127	522484.8	1295589.17	-	-



ДОКУМЕНТ ПОДПИСАН
ЭЛЕКТРОННОЙ ПОДПИСЬЮ

Сертификат: 00ВВ056В7401СВ38Д2В3576АСDC8425108

Владелец: ФЕДЕРАЛЬНАЯ СЛУЖБА ГОСУДАРСТВЕННОЙ

РЕГИСТРАЦИИ, КАДАСТРА И КАРТОГРАФИИ

Действителен: с 27.06.2023 по 19.09.2024

полное наименование должности

инициалы, фамилия

Земельный участок

вид объекта недвижимости

Лист № 330 раздела 4.2

Всего листов раздела 4.2: 381

Всего разделов: 7

Всего листов выписки: 1210

06.12.2023г. № КУВИ-001/2023-273313032

Кадастровый номер:

47:01:0000000:4(Единое землепользование)

1	2	3	4	5
128	522518.06	1295576.55	-	-
129	522572.6	1295537.77	-	-
130	522580.65	1295528.42	-	-
131	522592.45	1295521.24	-	-
132	522614.82	1295507.61	-	-
133	522626.84	1295500.29	-	-
134	522628.15	1295499.82	-	-
135	522637.08	1295494.05	-	-
136	522638.48	1295493.2	-	-
137	522642.56	1295490.72	-	-
138	522672.98	1295472.22	-	-
139	522730.93	1295438.54	-	-
140	522765.85	1295423.93	-	-
141	522793.3	1295410.73	-	-
142	522794.47	1295411.07	-	-
143	522813.46	1295403.59	-	-
144	522850.73	1295396.03	-	-
145	522879.33	1295395.4	-	-
146	522880.84	1295404.37	-	-
147	522888.82	1295403.61	-	-
148	522890.41	1295384.84	-	-
149	522909.82	1295343.46	-	-
150	522911.39	1295325.33	-	-
151	522907.93	1295304.95	-	-
152	522913.92	1295300.04	-	-
153	522921.33	1295307.34	-	-
154	522943.27	1295325.24	-	-
155	522962.89	1295338.93	-	-
156	522967.27	1295341.99	-	-



ДОКУМЕНТ ПОДПИСАН
ЭЛЕКТРОННОЙ ПОДПИСЬЮ

Сертификат: 00ВВ056В7401СВ38Д2В3576АСДС8425108

Владелец: ФЕДЕРАЛЬНАЯ СЛУЖБА ГОСУДАРСТВЕННОЙ

РЕГИСТРАЦИИ, КАДАСТРА И КАРТОГРАФИИ

Действителен: с 27.06.2023 по 19.09.2024

полное наименование должности

инициалы, фамилия

Земельный участок

вид объекта недвижимости

Лист № 331 раздела 4.2

Всего листов раздела 4.2: 381

Всего разделов: 7

Всего листов выписки: 1210

06.12.2023г. № КУВИ-001/2023-273313032

Кадастровый номер:

47:01:0000000:4(Единое землепользование)

1	2	3	4	5
157	522974.3	1295346.46	-	-
158	522975.58	1295347.28	-	-
159	522934.04	1295409.23	-	-
160	522930.37	1295409.45	-	-
161	522905.95	1295410.9	-	-
162	522888.68	1295413.53	-	-
163	522886.22	1295413.91	-	-
164	522879.81	1295414.78	-	-
165	522865.84	1295416.7	-	-
166	522838.28	1295422.73	-	-
167	522808.26	1295431.1	-	-
168	522776.15	1295446.72	-	-
169	522742.08	1295460.97	-	-
170	522685.76	1295493.71	-	-
171	522655.55	1295512.08	-	-
172	522559.1	1295573.2	-	-
173	522453.81	1295638.8	-	-
174	522312.75	1295725.82	-	-
175	522261.57	1295756.68	-	-
176	522167.76	1295813.23	-	-
177	522133.29	1295833.84	-	-
178	522128.95	1295835.97	-	-
179	522122.34	1295850.12	-	-
180	522117.63	1295859.09	-	-
181	522092.67	1295904.7	-	-
182	522069.11	1295942.98	-	-
183	522053.17	1295926.64	-	-
184	522031.54	1295900.89	-	-
185	522011.7	1295873.73	-	-



ДОКУМЕНТ ПОДПИСАН
ЭЛЕКТРОННОЙ ПОДПИСЬЮ

Сертификат: 00ВВ056В7401СВ38Д2В3576АСДС8425108

Владелец: ФЕДЕРАЛЬНАЯ СЛУЖБА ГОСУДАРСТВЕННОЙ

РЕГИСТРАЦИИ, КАДАСТРА И КАРТОГРАФИИ

Действителен: с 27.06.2023 по 19.09.2024

полное наименование должности

инициалы, фамилия

Земельный участок

вид объекта недвижимости

Лист № 332 раздела 4.2

Всего листов раздела 4.2: 381

Всего разделов: 7

Всего листов выписки: 1210

06.12.2023г. № КУВИ-001/2023-273313032

Кадастровый номер:

47:01:0000000:4(Единое землепользование)

1	2	3	4	5
186	521993.72	1295845.3	-	-
187	521977.7	1295815.73	-	-
188	521963.7	1295785.15	-	-
189	521945.66	1295738.6	-	-
190	521936.24	1295706.8	-	-
1	522934.04	1295409.23	-	-
2	522975.58	1295347.28	-	-
3	522974.3	1295346.46	-	-
4	522967.27	1295341.99	-	-
5	522962.89	1295338.93	-	-
6	522943.27	1295325.24	-	-
7	522921.33	1295307.34	-	-
8	522913.92	1295300.04	-	-
9	522919.3	1295295.62	-	-
10	522930.96	1295307.91	-	-
11	522959.9	1295333.19	-	-
12	522977.81	1295341.43	-	-
13	522985.19	1295344.83	-	-
14	523006.85	1295354.8	-	-
15	523067.02	1295382.5	-	-
16	523127.82	1295399.16	-	-
17	523173.45	1295406.97	-	-
18	523175.48	1295395.15	-	-
19	523346.98	1295410.98	-	-
20	523346.32	1295412.2	-	-
21	523343.68	1295415.28	-	-
22	523339.72	1295417.92	-	-
23	523335.98	1295419.24	-	-
24	523334.01	1295419.68	-	-



ДОКУМЕНТ ПОДПИСАН
ЭЛЕКТРОННОЙ ПОДПИСЬЮ

Сертификат: 00ВВ056В7401СВ38D2В3576АСDC8425108

Владелец: ФЕДЕРАЛЬНАЯ СЛУЖБА ГОСУДАРСТВЕННОЙ

РЕГИСТРАЦИИ, КАДАСТРА И КАРТОГРАФИИ

Действителен: с 27.06.2023 по 19.09.2024

полное наименование должности

инициалы, фамилия

Земельный участок

вид объекта недвижимости

Лист № 333 раздела 4.2

Всего листов раздела 4.2: 381

Всего разделов: 7

Всего листов выписки: 1210

06.12.2023г. № КУВИ-001/2023-273313032

Кадастровый номер:

47:01:0000000:4(Единое землепользование)

1	2	3	4	5
25	523330.93	1295419.68	-	-
26	523317.08	1295419.08	-	-
27	523316.29	1295432.72	-	-
28	523302.28	1295431.47	-	-
29	523178.05	1295419.94	-	-
30	523158.74	1295420.68	-	-
31	523112.98	1295416.69	-	-
32	522990.11	1295410.31	-	-
33	522959.67	1295408.73	-	-
34	522940.5	1295408.92	-	-
35	522939.19	1295408.93	-	-
36	522934.04	1295409.23	-	-
1	523316.29	1295432.72	-	-
2	523317.08	1295419.08	-	-
3	523330.93	1295419.68	-	-
4	523334.01	1295419.68	-	-
5	523335.98	1295419.24	-	-
6	523339.72	1295417.92	-	-
7	523343.68	1295415.28	-	-
8	523346.32	1295412.2	-	-
9	523346.98	1295410.98	-	-
10	523374.99	1295413.57	-	-
11	523576.12	1295433.44	-	-
12	523586.7	1295434.39	-	-
13	523583.24	1295438.29	-	-
14	523566.26	1295454.96	-	-
15	523517.33	1295450.62	-	-
16	523316.29	1295432.72	-	-
1	523392.34	1293311.52	-	-



ДОКУМЕНТ ПОДПИСАН
ЭЛЕКТРОННОЙ ПОДПИСЬЮ

Сертификат: 00ВВ056В7401СВ38D2В3576АСDС8425108

Владелец: ФЕДЕРАЛЬНАЯ СЛУЖБА ГОСУДАРСТВЕННОЙ

РЕГИСТРАЦИИ, КАДАСТРА И КАРТОГРАФИИ

Действителен: с 27.06.2023 по 19.09.2024

полное наименование должности

инициалы, фамилия

Земельный участок

вид объекта недвижимости

Лист № 334 раздела 4.2

Всего листов раздела 4.2: 381

Всего разделов: 7

Всего листов выписки: 1210

06.12.2023г. № КУВИ-001/2023-273313032

Кадастровый номер:

47:01:0000000:4(Единое землепользование)

1	2	3	4	5
2	523390.75	1293314.91	-	-
3	523393.34	1293325.97	-	-
4	523402.3	1293344.87	-	-
5	523402.99	1293350.39	-	-
6	523401.9	1293354.28	-	-
7	523399.26	1293363.68	-	-
8	523387.27	1293384.03	-	-
9	523376.61	1293399.11	-	-
10	523367.11	1293409.98	-	-
11	523365.44	1293411.66	-	-
12	523348.04	1293426.9	-	-
13	523341.76	1293435.45	-	-
14	523323.46	1293453.82	-	-
15	523319.98	1293460.12	-	-
16	523316.08	1293470.79	-	-
17	523304.55	1293493.93	-	-
18	523300.36	1293518.34	-	-
19	523299.94	1293519.73	-	-
20	523297.55	1293526.93	-	-
21	523296.05	1293536.02	-	-
22	523294.62	1293544.6	-	-
23	523290.76	1293565.41	-	-
24	523287.02	1293579.84	-	-
25	523285.02	1293596.07	-	-
26	523285.01	1293596.29	-	-
27	523282.5	1293608.56	-	-
28	523285.25	1293666.26	-	-
29	523282.83	1293685.02	-	-
30	523284.84	1293696.53	-	-



ДОКУМЕНТ ПОДПИСАН
ЭЛЕКТРОННОЙ ПОДПИСЬЮ

Сертификат: 00ВВ056В7401СВ38D2В3576АСDC8425108

Владелец: ФЕДЕРАЛЬНАЯ СЛУЖБА ГОСУДАРСТВЕННОЙ

РЕГИСТРАЦИИ, КАДАСТРА И КАРТОГРАФИИ

Действителен: с 27.06.2023 по 19.09.2024

полное наименование должности

инициалы, фамилия

Земельный участок

вид объекта недвижимости

Лист № 335 раздела 4.2

Всего листов раздела 4.2: 381

Всего разделов: 7

Всего листов выписки: 1210

06.12.2023г. № КУВИ-001/2023-273313032

Кадастровый номер:

47:01:0000000:4(Единое землепользование)

1	2	3	4	5
31	523274.12	1293737.34	-	-
32	523269.58	1293754.65	-	-
33	523267.01	1293764.45	-	-
34	523264.29	1293774.82	-	-
35	523258.46	1293821.6	-	-
36	523256.53	1293841.13	-	-
37	523253.55	1293871.23	-	-
38	523254.84	1293873.48	-	-
39	523257.85	1293878.76	-	-
40	523262.02	1293886.04	-	-
41	523263.73	1293889.04	-	-
42	523242.47	1293961.26	-	-
43	523266.23	1293976.75	-	-
44	523236.35	1294019.62	-	-
45	523228.04	1294031.53	-	-
46	523199.86	1294069.98	-	-
47	523152.89	1294136.84	-	-
48	523138.89	1294157.29	-	-
49	523128.62	1294172.28	-	-
50	523127	1294175.83	-	-
51	523124.43	1294181.44	-	-
52	523123.62	1294183.21	-	-
53	523121.9	1294186.97	-	-
54	523116.08	1294199.68	-	-
55	523115.63	1294201.16	-	-
56	523113.27	1294208.83	-	-
57	523112.84	1294210.24	-	-
58	523110.85	1294216.7	-	-
59	523110.48	1294217.91	-	-



ДОКУМЕНТ ПОДПИСАН
ЭЛЕКТРОННОЙ ПОДПИСЬЮ

Сертификат: 00ВВ056В7401СВ38D2В3576АСDC8425108

Владелец: ФЕДЕРАЛЬНАЯ СЛУЖБА ГОСУДАРСТВЕННОЙ

РЕГИСТРАЦИИ, КАДАСТРА И КАРТОГРАФИИ

Действителен: с 27.06.2023 по 19.09.2024

полное наименование должности

инициалы, фамилия

Земельный участок

вид объекта недвижимости

Лист № 336 раздела 4.2

Всего листов раздела 4.2: 381

Всего разделов: 7

Всего листов выписки: 1210

06.12.2023г. № КУВИ-001/2023-273313032

Кадастровый номер:

47:01:0000000:4(Единое землепользование)

1	2	3	4	5
60	523108.1	1294225.66	-	-
61	523100.91	1294223.72	-	-
62	523103.29	1294216.27	-	-
63	523105.74	1294208.62	-	-
64	523106.18	1294207.24	-	-
65	523108.62	1294199.59	-	-
66	523109.16	1294197.89	-	-
67	523110.17	1294194.74	-	-
68	523111.06	1294192.18	-	-
69	523113.64	1294184.77	-	-
70	523115	1294180.89	-	-
71	523115.62	1294179.09	-	-
72	523117.64	1294173.31	-	-
73	523121.14	1294163.26	-	-
74	523138.46	1294099.71	-	-
75	523157.59	1294020.4	-	-
76	523197.5	1293836.22	-	-
77	523208.95	1293781.55	-	-
78	523227.01	1293695.32	-	-
79	523228.66	1293687.73	-	-
80	523228.7	1293687.55	-	-
81	523230.4	1293679.7	-	-
82	523230.79	1293677.93	-	-
83	523246.07	1293607.51	-	-
84	523258.2	1293560.71	-	-
85	523267.27	1293536.28	-	-
86	523279.97	1293508.84	-	-
87	523296.43	1293475.62	-	-
88	523306.24	1293457.42	-	-



ДОКУМЕНТ ПОДПИСАН
ЭЛЕКТРОННОЙ ПОДПИСЬЮ

Сертификат: 00ВВ056В7401СВ38D2В3576АСDС8425108

Владелец: ФЕДЕРАЛЬНАЯ СЛУЖБА ГОСУДАРСТВЕННОЙ

РЕГИСТРАЦИИ, КАДАСТРА И КАРТОГРАФИИ

Действителен: с 27.06.2023 по 19.09.2024

полное наименование должности

инициалы, фамилия

Земельный участок

вид объекта недвижимости

Лист № 337 раздела 4.2

Всего листов раздела 4.2: 381

Всего разделов: 7

Всего листов выписки: 1210

06.12.2023г. № КУВИ-001/2023-273313032

Кадастровый номер:

47:01:0000000:4(Единое землепользование)

1	2	3	4	5
89	523336.08	1293400.96	-	-
90	523379.96	1293314.01	-	-
91	523386.87	1293298.99	-	-
92	523389.16	1293294.01	-	-
93	523391.67	1293295.86	-	-
94	523392.34	1293311.52	-	-
1	518623.34	1296318.29	-	-
2	518598.45	1296290.41	-	-
3	518590.18	1296281.66	-	-
4	518574.78	1296265.44	-	-
5	518556.94	1296247.74	-	-
6	518547.37	1296238.29	-	-
7	518530.77	1296222.96	-	-
8	518513.53	1296206.35	-	-
9	518489.28	1296184.64	-	-
10	518472.59	1296170.52	-	-
11	518456.35	1296156.85	-	-
12	518440.41	1296143.74	-	-
13	518429.43	1296134.97	-	-
14	518411.54	1296121.15	-	-
15	518401.06	1296113.38	-	-
16	518336.61	1296066.4	-	-
17	518304.83	1296043.38	-	-
18	518278.35	1296023.86	-	-
19	518261.25	1296011.59	-	-
20	518249.71	1296001.87	-	-
21	518244.65	1295998.05	-	-
22	518239.59	1295993.37	-	-
23	518227.37	1295982.67	-	-



ДОКУМЕНТ ПОДПИСАН
ЭЛЕКТРОННОЙ ПОДПИСЬЮ

Сертификат: 00ВВ056В7401СВ38D2В3576АСDC8425108

Владелец: ФЕДЕРАЛЬНАЯ СЛУЖБА ГОСУДАРСТВЕННОЙ

РЕГИСТРАЦИИ, КАДАСТРА И КАРТОГРАФИИ

Действителен: с 27.06.2023 по 19.09.2024

полное наименование должности

инициалы, фамилия

Земельный участок

вид объекта недвижимости

Лист № 338 раздела 4.2

Всего листов раздела 4.2: 381

Всего разделов: 7

Всего листов выписки: 1210

06.12.2023г. № КУВИ-001/2023-273313032

Кадастровый номер:

47:01:0000000:4(Единое землепользование)

1	2	3	4	5
24	518136.83	1295915.73	-	-
25	517969.97	1295790.63	-	-
26	517959.24	1295782.6	-	-
27	517925.95	1295757.94	-	-
28	517921.49	1295754.61	-	-
29	517889.24	1295730.51	-	-
30	517882.72	1295725.64	-	-
31	517902.55	1295702.84	-	-
32	517908.95	1295707.63	-	-
33	517941	1295731.58	-	-
34	517989.08	1295767.51	-	-
35	518243.72	1295957.82	-	-
36	518277.59	1295986.27	-	-
37	518362.62	1296048.24	-	-
38	518411.87	1296084.14	-	-
39	518443.15	1296107.71	-	-
40	518467.18	1296126.88	-	-
41	518504.35	1296158.03	-	-
42	518528.32	1296179.19	-	-
43	518571.11	1296219.39	-	-
44	518588.23	1296236.36	-	-
45	518615.04	1296264.16	-	-
46	518635.54	1296286.34	-	-
47	518649.75	1296302.8	-	-
48	518630.3	1296314.67	-	-
49	518623.34	1296318.29	-	-
1	520120.52	1294935.19	-	-
2	520049.28	1295048.29	-	-
3	520010.1	1295110.76	-	-



ДОКУМЕНТ ПОДПИСАН
ЭЛЕКТРОННОЙ ПОДПИСЬЮ

Сертификат: 00ВВ056В7401СВ38D2В3576АСDC8425108

Владелец: ФЕДЕРАЛЬНАЯ СЛУЖБА ГОСУДАРСТВЕННОЙ

РЕГИСТРАЦИИ, КАДАСТРА И КАРТОГРАФИИ

Действителен: с 27.06.2023 по 19.09.2024

полное наименование должности

инициалы, фамилия

Земельный участок

вид объекта недвижимости

Лист № 339 раздела 4.2

Всего листов раздела 4.2: 381

Всего разделов: 7

Всего листов выписки: 1210

06.12.2023г. № КУВИ-001/2023-273313032

Кадастровый номер:

47:01:0000000:4(Единое землепользование)

1	2	3	4	5
4	519976.08	1295168.49	-	-
5	519954.98	1295216.74	-	-
6	519940.34	1295268.44	-	-
7	519936.99	1295330.5	-	-
8	519917.29	1295344.77	-	-
9	519910.67	1295348.89	-	-
10	519914.9	1295266.25	-	-
11	519932.57	1295205.02	-	-
12	519955.38	1295154.34	-	-
13	519968.24	1295161.74	-	-
14	519988.92	1295125.82	-	-
15	520037.24	1295048.62	-	-
16	520179.23	1294817.08	-	-
17	520249.43	1294719.54	-	-
18	520271.59	1294679.63	-	-
19	520278.77	1294670.16	-	-
20	520402.96	1294506.45	-	-
21	520428.96	1294477.52	-	-
22	520440.37	1294461.65	-	-
23	520463.98	1294445.41	-	-
24	520486.09	1294429.42	-	-
25	520523.04	1294412.39	-	-
26	520535.23	1294406.38	-	-
27	520559.84	1294394.26	-	-
28	520568.74	1294396.37	-	-
29	520544.76	1294408.32	-	-
30	520525.51	1294417.92	-	-
31	520437.77	1294482.17	-	-
32	520405.66	1294519.53	-	-



ДОКУМЕНТ ПОДПИСАН
ЭЛЕКТРОННОЙ ПОДПИСЬЮ

Сертификат: 00ВВ056В7401СВ38D2В3576АСDС8425108

Владелец: ФЕДЕРАЛЬНАЯ СЛУЖБА ГОСУДАРСТВЕННОЙ

РЕГИСТРАЦИИ, КАДАСТРА И КАРТОГРАФИИ

Действителен: с 27.06.2023 по 19.09.2024

полное наименование должности

инициалы, фамилия

Земельный участок

вид объекта недвижимости

Лист № 340 раздела 4.2

Всего листов раздела 4.2: 381

Всего разделов: 7

Всего листов выписки: 1210

06.12.2023г. № КУВИ-001/2023-273313032

Кадастровый номер:

47:01:0000000:4(Единое землепользование)

1	2	3	4	5
33	520353.52	1294587	-	-
34	520286.08	1294676.33	-	-
35	520272.88	1294693.83	-	-
36	520186.78	1294827.81	-	-
37	520120.52	1294935.19	-	-
1	520120.52	1294935.19	-	-
2	520186.78	1294827.81	-	-
3	520272.88	1294693.83	-	-
4	520286.08	1294676.33	-	-
5	520353.52	1294587	-	-
6	520405.66	1294519.53	-	-
7	520437.77	1294482.17	-	-
8	520525.51	1294417.92	-	-
9	520544.76	1294408.32	-	-
10	520568.74	1294396.37	-	-
11	520582.45	1294399.94	-	-
12	520555.96	1294410.76	-	-
13	520583.14	1294417.56	-	-
14	520536.74	1294440.19	-	-
15	520525.59	1294445.54	-	-
16	520487.37	1294470.9	-	-
17	520453.04	1294502.88	-	-
18	520425.55	1294535	-	-
19	520421.64	1294534.08	-	-
20	520316.75	1294666.26	-	-
21	520296.88	1294685.32	-	-
22	520275.26	1294706.05	-	-
23	520266.72	1294718.38	-	-
24	520152.24	1294897.15	-	-



ДОКУМЕНТ ПОДПИСАН
ЭЛЕКТРОННОЙ ПОДПИСЬЮ

Сертификат: 00ВВ056В7401СВ38Д2В3576АСДС8425108

Владелец: ФЕДЕРАЛЬНАЯ СЛУЖБА ГОСУДАРСТВЕННОЙ

РЕГИСТРАЦИИ, КАДАСТРА И КАРТОГРАФИИ

Действителен: с 27.06.2023 по 19.09.2024

полное наименование должности

инициалы, фамилия

Земельный участок

вид объекта недвижимости

Лист № 341 раздела 4.2

Всего листов раздела 4.2: 381

Всего разделов: 7

Всего листов выписки: 1210

06.12.2023г. № КУВИ-001/2023-273313032

Кадастровый номер:

47:01:0000000:4(Единое землепользование)

1	2	3	4	5
25	520121.4	1294971.26	-	-
26	520125.39	1294973.55	-	-
27	520069.05	1295068.82	-	-
28	520020.92	1295143.76	-	-
29	520000.02	1295179.5	-	-
30	519979.73	1295225.8	-	-
31	519965	1295272.75	-	-
32	519940.34	1295268.44	-	-
33	519954.98	1295216.74	-	-
34	519976.08	1295168.49	-	-
35	520010.1	1295110.76	-	-
36	520049.28	1295048.29	-	-
37	520120.52	1294935.19	-	-
1	519936.99	1295330.5	-	-
2	519940.34	1295268.44	-	-
3	519965	1295272.75	-	-
4	519963	1295279.91	-	-
5	519961.75	1295310.73	-	-
6	519945.3	1295324.48	-	-
7	519936.99	1295330.5	-	-
1	523389.16	1293294.01	-	-
2	523386.87	1293298.99	-	-
3	523379.96	1293314.01	-	-
4	523336.08	1293400.96	-	-
5	523306.24	1293457.42	-	-
6	523296.43	1293475.62	-	-
7	523279.97	1293508.84	-	-
8	523267.27	1293536.28	-	-
9	523258.2	1293560.71	-	-



ДОКУМЕНТ ПОДПИСАН
ЭЛЕКТРОННОЙ ПОДПИСЬЮ

Сертификат: 00ВВ056В7401СВ38Д2В3576АСДС8425108

Владелец: ФЕДЕРАЛЬНАЯ СЛУЖБА ГОСУДАРСТВЕННОЙ

РЕГИСТРАЦИИ, КАДАСТРА И КАРТОГРАФИИ

Действителен: с 27.06.2023 по 19.09.2024

полное наименование должности

инициалы, фамилия

Земельный участок

вид объекта недвижимости

Лист № 342 раздела 4.2

Всего листов раздела 4.2: 381

Всего разделов: 7

Всего листов выписки: 1210

06.12.2023г. № КУВИ-001/2023-273313032

Кадастровый номер:

47:01:0000000:4(Единое землепользование)

1	2	3	4	5
10	523246.07	1293607.51	-	-
11	523230.79	1293677.93	-	-
12	523230.4	1293679.7	-	-
13	523228.7	1293687.55	-	-
14	523228.66	1293687.73	-	-
15	523227.01	1293695.32	-	-
16	523208.95	1293781.55	-	-
17	523197.5	1293836.22	-	-
18	523157.59	1294020.4	-	-
19	523138.46	1294099.71	-	-
20	523121.14	1294163.26	-	-
21	523117.64	1294173.31	-	-
22	523115.62	1294179.09	-	-
23	523115	1294180.89	-	-
24	523113.64	1294184.77	-	-
25	523111.06	1294192.18	-	-
26	523110.17	1294194.74	-	-
27	523109.16	1294197.89	-	-
28	523108.62	1294199.59	-	-
29	523106.18	1294207.24	-	-
30	523105.74	1294208.62	-	-
31	523103.29	1294216.27	-	-
32	523100.91	1294223.72	-	-
33	523047.15	1294209.18	-	-
34	523036.89	1294183.03	-	-
35	523033.17	1294170.52	-	-
36	523031.99	1294163.06	-	-
37	523031.24	1294158.35	-	-
38	523030.96	1294156.58	-	-



ДОКУМЕНТ ПОДПИСАН
ЭЛЕКТРОННОЙ ПОДПИСЬЮ

Сертификат: 00ВВ056В7401СВ38D2В3576АСDС8425108

Владелец: ФЕДЕРАЛЬНАЯ СЛУЖБА ГОСУДАРСТВЕННОЙ

РЕГИСТРАЦИИ, КАДАСТРА И КАРТОГРАФИИ

Действителен: с 27.06.2023 по 19.09.2024

полное наименование должности

инициалы, фамилия

Земельный участок

вид объекта недвижимости

Лист № 343 раздела 4.2

Всего листов раздела 4.2: 381

Всего разделов: 7

Всего листов выписки: 1210

06.12.2023г. № КУВИ-001/2023-273313032

Кадастровый номер:

47:01:0000000:4(Единое землепользование)

1	2	3	4	5
39	523029.88	1294149.7	-	-
40	523019.95	1294086.81	-	-
41	523046.57	1294037.32	-	-
42	523062.18	1294017.84	-	-
43	523073.71	1294020.28	-	-
44	523084.87	1293965.59	-	-
45	523077.18	1293963.42	-	-
46	523088.2	1293911.37	-	-
47	523085.32	1293904.51	-	-
48	523101.5	1293826.46	-	-
49	523130.4	1293833.29	-	-
50	523133.65	1293816.73	-	-
51	523136.17	1293816.62	-	-
52	523136.34	1293810.24	-	-
53	523118.51	1293806.35	-	-
54	523120.42	1293797.62	-	-
55	523136.57	1293801.15	-	-
56	523139.1	1293779.73	-	-
57	523140.86	1293754.67	-	-
58	523162.09	1293705.65	-	-
59	523166.38	1293705.1	-	-
60	523185.55	1293653.39	-	-
61	523195.26	1293627.19	-	-
62	523291.91	1293444.05	-	-
63	523346.79	1293345.15	-	-
64	523377.06	1293287.31	-	-
65	523382.56	1293289.13	-	-
66	523389.16	1293294.01	-	-
1	521688.59	1293198.68	-	-



ДОКУМЕНТ ПОДПИСАН
ЭЛЕКТРОННОЙ ПОДПИСЬЮ

Сертификат: 00ВВ056В7401СВ38D2В3576АСDC8425108

Владелец: ФЕДЕРАЛЬНАЯ СЛУЖБА ГОСУДАРСТВЕННОЙ

РЕГИСТРАЦИИ, КАДАСТРА И КАРТОГРАФИИ

Действителен: с 27.06.2023 по 19.09.2024

полное наименование должности

инициалы, фамилия

Земельный участок

вид объекта недвижимости

Лист № 344 раздела 4.2

Всего листов раздела 4.2: 381

Всего разделов: 7

Всего листов выписки: 1210

06.12.2023г. № КУВИ-001/2023-273313032

Кадастровый номер:

47:01:0000000:4(Единое землепользование)

1	2	3	4	5
2	521588.09	1293232.74	-	-
3	521547.98	1293253.25	-	-
4	521441.79	1293307.56	-	-
5	521325.04	1293372.12	-	-
6	521188.87	1293453.35	-	-
7	521136.56	1293505.69	-	-
8	521111.96	1293544.78	-	-
9	521096.99	1293576.33	-	-
10	521088.93	1293603.97	-	-
11	521083.27	1293653.29	-	-
12	521083.49	1293663.45	-	-
13	521083.66	1293671.45	-	-
14	521085.22	1293743.31	-	-
15	521087.67	1293818.32	-	-
16	521088.64	1293894.88	-	-
17	521082.02	1293957.38	-	-
18	521077.38	1293980.87	-	-
19	521056.44	1294046.1	-	-
20	521024.5	1294108.73	-	-
21	520976.58	1294176.24	-	-
22	520939.74	1294213.3	-	-
23	520902.99	1294242.67	-	-
24	520897.02	1294247.45	-	-
25	520894.76	1294249.26	-	-
26	520826.63	1294286.98	-	-
27	520761.8	1294314.91	-	-
28	520759.64	1294315.84	-	-
29	520754.43	1294318.05	-	-
30	520737.52	1294325.2	-	-



ДОКУМЕНТ ПОДПИСАН
ЭЛЕКТРОННОЙ ПОДПИСЬЮ

Сертификат: 00ВВ056В7401СВ38D2В3576АСDC8425108

Владелец: ФЕДЕРАЛЬНАЯ СЛУЖБА ГОСУДАРСТВЕННОЙ

РЕГИСТРАЦИИ, КАДАСТРА И КАРТОГРАФИИ

Действителен: с 27.06.2023 по 19.09.2024

полное наименование должности

инициалы, фамилия

Земельный участок

вид объекта недвижимости

Лист № 345 раздела 4.2

Всего листов раздела 4.2: 381

Всего разделов: 7

Всего листов выписки: 1210

06.12.2023г. № КУВИ-001/2023-273313032

Кадастровый номер:

47:01:0000000:4(Единое землепользование)

1	2	3	4	5
31	520732	1294327.54	-	-
32	520651.38	1294361.68	-	-
33	520597	1294384.51	-	-
34	520568.74	1294396.37	-	-
35	520559.84	1294394.26	-	-
36	520566.89	1294390.78	-	-
37	520585.92	1294379.12	-	-
38	520622.67	1294362.77	-	-
39	520622.35	1294362.03	-	-
40	520701.09	1294322.11	-	-
41	520717.25	1294315.72	-	-
42	520725.45	1294312.04	-	-
43	520726.24	1294312.08	-	-
44	520731.49	1294310.27	-	-
45	520732.32	1294309.51	-	-
46	520745.69	1294309.04	-	-
47	520750.4	1294307.62	-	-
48	520758.1	1294305.3	-	-
49	520788.01	1294296.3	-	-
50	520834	1294277.1	-	-
51	520891.52	1294243.26	-	-
52	520897.41	1294238.58	-	-
53	520913.48	1294225.82	-	-
54	520939.56	1294205.31	-	-
55	520947.03	1294196.14	-	-
56	520985.01	1294155.2	-	-
57	520997.99	1294135.31	-	-
58	521001.47	1294130.03	-	-
59	521026.57	1294094.57	-	-



ДОКУМЕНТ ПОДПИСАН
ЭЛЕКТРОННОЙ ПОДПИСЬЮ

Сертификат: 00ВВ056В7401СВ38D2В3576АСDС8425108

Владелец: ФЕДЕРАЛЬНАЯ СЛУЖБА ГОСУДАРСТВЕННОЙ

РЕГИСТРАЦИИ, КАДАСТРА И КАРТОГРАФИИ

Действителен: с 27.06.2023 по 19.09.2024

полное наименование должности

инициалы, фамилия

Земельный участок

вид объекта недвижимости

Лист № 346 раздела 4.2

Всего листов раздела 4.2: 381

Всего разделов: 7

Всего листов выписки: 1210

06.12.2023г. № КУВИ-001/2023-273313032

Кадастровый номер:

47:01:0000000:4(Единое землепользование)

1	2	3	4	5
60	521026.78	1294094.77	-	-
61	521039.73	1294068.68	-	-
62	521049.11	1294050.18	-	-
63	521050.99	1294044.3	-	-
64	521053.82	1294038.22	-	-
65	521062.52	1294015.32	-	-
66	521062.98	1294012.99	-	-
67	521063.77	1294011.64	-	-
68	521063.92	1294009.94	-	-
69	521081.02	1293936.46	-	-
70	521083.39	1293901.07	-	-
71	521078.88	1293671.56	-	-
72	521078.72	1293663.56	-	-
73	521078.48	1293651.4	-	-
74	521079.46	1293643.11	-	-
75	521084.9	1293604.6	-	-
76	521090.03	1293583.02	-	-
77	521110.65	1293534.82	-	-
78	521125.2	1293499.67	-	-
79	521185.91	1293419.29	-	-
80	521268.14	1293373.98	-	-
81	521445.04	1293279.81	-	-
82	521460.04	1293271.82	-	-
83	521457.65	1293276.59	-	-
84	521453.41	1293285.01	-	-
85	521461.25	1293283.68	-	-
86	521477.2	1293271.58	-	-
87	521527.9	1293233.1	-	-
88	521561.93	1293215.31	-	-



ДОКУМЕНТ ПОДПИСАН
ЭЛЕКТРОННОЙ ПОДПИСЬЮ

Сертификат: 00ВВ056В7401СВ38D2В3576АСDС8425108

Владелец: ФЕДЕРАЛЬНАЯ СЛУЖБА ГОСУДАРСТВЕННОЙ

РЕГИСТРАЦИИ, КАДАСТРА И КАРТОГРАФИИ

Действителен: с 27.06.2023 по 19.09.2024

полное наименование должности

инициалы, фамилия

Земельный участок

вид объекта недвижимости

Лист № 347 раздела 4.2

Всего листов раздела 4.2: 381

Всего разделов: 7

Всего листов выписки: 1210

06.12.2023г. № КУВИ-001/2023-273313032

Кадастровый номер:

47:01:0000000:4(Единое землепользование)

1	2	3	4	5
89	521573.93	1293212.16	-	-
90	521575.42	1293211.23	-	-
91	521590.16	1293204.53	-	-
92	521605.03	1293198.91	-	-
93	521616.84	1293194.59	-	-
94	521620.74	1293204.37	-	-
95	521623.11	1293210.16	-	-
96	521638.79	1293206.08	-	-
97	521657.64	1293201.38	-	-
98	521684.39	1293195.73	-	-
99	521781.08	1293174.39	-	-
100	521786.48	1293176.08	-	-
101	521752.86	1293183.53	-	-
102	521697.24	1293196.01	-	-
103	521688.59	1293198.68	-	-
1	521688.59	1293198.68	-	-
2	521697.24	1293196.01	-	-
3	521752.86	1293183.53	-	-
4	521786.48	1293176.08	-	-
5	521804.56	1293181.77	-	-
6	521743.31	1293202.67	-	-
7	521594.55	1293253.41	-	-
8	521459.7	1293325.82	-	-
9	521464.44	1293339.44	-	-
10	521465.13	1293339.2	-	-
11	521489.07	1293331.7	-	-
12	521508.2	1293327.02	-	-
13	521518.61	1293324.52	-	-
14	521519.02	1293325.66	-	-



ДОКУМЕНТ ПОДПИСАН
ЭЛЕКТРОННОЙ ПОДПИСЬЮ

Сертификат: 00ВВ056В7401СВ38Д2В3576АСДС8425108

Владелец: ФЕДЕРАЛЬНАЯ СЛУЖБА ГОСУДАРСТВЕННОЙ

РЕГИСТРАЦИИ, КАДАСТРА И КАРТОГРАФИИ

Действителен: с 27.06.2023 по 19.09.2024

полное наименование должности

инициалы, фамилия

Земельный участок

вид объекта недвижимости

Лист № 348 раздела 4.2

Всего листов раздела 4.2: 381

Всего разделов: 7

Всего листов выписки: 1210

06.12.2023г. № КУВИ-001/2023-273313032

Кадастровый номер:

47:01:0000000:4(Единое землепользование)

1	2	3	4	5
15	521532.52	1293321.75	-	-
16	521619.51	1293293.23	-	-
17	521629.63	1293289.89	-	-
18	521630.11	1293291.36	-	-
19	521630.6	1293292.83	-	-
20	521620.05	1293296.32	-	-
21	521533.42	1293324.71	-	-
22	521519.93	1293328.63	-	-
23	521521.93	1293335.1	-	-
24	521477.98	1293348.2	-	-
25	521449.25	1293358.43	-	-
26	521432.95	1293361.24	-	-
27	521417.81	1293366.39	-	-
28	521412.66	1293368.71	-	-
29	521405.57	1293372.35	-	-
30	521382.4	1293377.32	-	-
31	521372	1293380.77	-	-
32	521372.52	1293382.34	-	-
33	521368.79	1293383.74	-	-
34	521359.23	1293386.85	-	-
35	521347.93	1293390.66	-	-
36	521314.5	1293402.26	-	-
37	521312.14	1293403.08	-	-
38	521290.73	1293412.92	-	-
39	521286.76	1293414.75	-	-
40	521264.85	1293425.07	-	-
41	521249.16	1293433.06	-	-
42	521204.85	1293457.49	-	-
43	521203.55	1293455.28	-	-



ДОКУМЕНТ ПОДПИСАН
ЭЛЕКТРОННОЙ ПОДПИСЬЮ

Сертификат: 00ВВ056В7401СВ38Д2В3576АСДС8425108

Владелец: ФЕДЕРАЛЬНАЯ СЛУЖБА ГОСУДАРСТВЕННОЙ

РЕГИСТРАЦИИ, КАДАСТРА И КАРТОГРАФИИ

Действителен: с 27.06.2023 по 19.09.2024

полное наименование должности

инициалы, фамилия

Земельный участок

вид объекта недвижимости

Лист № 349 раздела 4.2

Всего листов раздела 4.2: 381

Всего разделов: 7

Всего листов выписки: 1210

06.12.2023г. № КУВИ-001/2023-273313032

Кадастровый номер:

47:01:0000000:4(Единое землепользование)

1	2	3	4	5
44	521175.99	1293475.45	-	-
45	521152.15	1293495.4	-	-
46	521133.68	1293515.28	-	-
47	521139.89	1293522.74	-	-
48	521132.05	1293529.68	-	-
49	521104	1293570.82	-	-
50	521099.34	1293591.58	-	-
51	521087.82	1293648.77	-	-
52	521086.9	1293658.22	-	-
53	521089.35	1293663.32	-	-
54	521092.83	1293670.58	-	-
55	521095	1293750.02	-	-
56	521095.14	1293755.02	-	-
57	521095.41	1293764.85	-	-
58	521096.13	1293787.54	-	-
59	521098.73	1293863	-	-
60	521098.41	1293883.87	-	-
61	521100.12	1293892.21	-	-
62	521100.38	1293892.97	-	-
63	521096.1	1293909.33	-	-
64	521095.6	1293914.73	-	-
65	521091.96	1293932.94	-	-
66	521090.28	1293940.66	-	-
67	521088.81	1293947.13	-	-
68	521087.26	1293953.07	-	-
69	521102.93	1293956.52	-	-
70	521074.6	1294050.46	-	-
71	521072.29	1294056	-	-
72	521064.79	1294074.44	-	-



ДОКУМЕНТ ПОДПИСАН
ЭЛЕКТРОННОЙ ПОДПИСЬЮ

Сертификат: 00ВВ056В7401СВ38D2В3576АСDС8425108

Владелец: ФЕДЕРАЛЬНАЯ СЛУЖБА ГОСУДАРСТВЕННОЙ

РЕГИСТРАЦИИ, КАДАСТРА И КАРТОГРАФИИ

Действителен: с 27.06.2023 по 19.09.2024

полное наименование должности

инициалы, фамилия

Земельный участок

вид объекта недвижимости

Лист № 350 раздела 4.2

Всего листов раздела 4.2: 381

Всего разделов: 7

Всего листов выписки: 1210

06.12.2023г. № КУВИ-001/2023-273313032

Кадастровый номер:

47:01:0000000:4(Единое землепользование)

1	2	3	4	5
73	521050.06	1294112.59	-	-
74	521037.33	1294103.63	-	-
75	520981.45	1294176.84	-	-
76	520954.56	1294205.02	-	-
77	520926.12	1294232.34	-	-
78	520938.06	1294246.19	-	-
79	520923.72	1294257.86	-	-
80	520917.4	1294263.01	-	-
81	520910.57	1294268.57	-	-
82	520838.61	1294308.92	-	-
83	520770.63	1294337.83	-	-
84	520763.26	1294340.96	-	-
85	520759.6	1294342.52	-	-
86	520756.26	1294334.6	-	-
87	520743.82	1294339.83	-	-
88	520738.31	1294342.2	-	-
89	520725.84	1294347.39	-	-
90	520729.23	1294355.43	-	-
91	520633.5	1294396.14	-	-
92	520607.61	1294389.66	-	-
93	520582.45	1294399.94	-	-
94	520568.74	1294396.37	-	-
95	520597	1294384.51	-	-
96	520651.38	1294361.68	-	-
97	520732	1294327.54	-	-
98	520737.52	1294325.2	-	-
99	520754.43	1294318.05	-	-
100	520759.64	1294315.84	-	-
101	520761.8	1294314.91	-	-



ДОКУМЕНТ ПОДПИСАН
ЭЛЕКТРОННОЙ ПОДПИСЬЮ

Сертификат: 00ВВ056В7401СВ38Д2В3576АСДС8425108

Владелец: ФЕДЕРАЛЬНАЯ СЛУЖБА ГОСУДАРСТВЕННОЙ

РЕГИСТРАЦИИ, КАДАСТРА И КАРТОГРАФИИ

Действителен: с 27.06.2023 по 19.09.2024

полное наименование должности

инициалы, фамилия

Земельный участок

вид объекта недвижимости

Лист № 351 раздела 4.2

Всего листов раздела 4.2: 381

Всего разделов: 7

Всего листов выписки: 1210

06.12.2023г. № КУВИ-001/2023-273313032

Кадастровый номер:

47:01:0000000:4(Единое землепользование)

1	2	3	4	5
102	520826.63	1294286.98	-	-
103	520894.76	1294249.26	-	-
104	520897.02	1294247.45	-	-
105	520902.99	1294242.67	-	-
106	520939.74	1294213.3	-	-
107	520976.58	1294176.24	-	-
108	521024.5	1294108.73	-	-
109	521056.44	1294046.1	-	-
110	521077.38	1293980.87	-	-
111	521082.02	1293957.38	-	-
112	521088.64	1293894.88	-	-
113	521087.67	1293818.32	-	-
114	521085.22	1293743.31	-	-
115	521083.66	1293671.45	-	-
116	521083.49	1293663.45	-	-
117	521083.27	1293653.29	-	-
118	521088.93	1293603.97	-	-
119	521096.99	1293576.33	-	-
120	521111.96	1293544.78	-	-
121	521136.56	1293505.69	-	-
122	521188.87	1293453.35	-	-
123	521325.04	1293372.12	-	-
124	521441.79	1293307.56	-	-
125	521547.98	1293253.25	-	-
126	521588.09	1293232.74	-	-
127	521688.59	1293198.68	-	-
1	523709.95	1292736.95	-	-
2	523701.32	1292744.26	-	-
3	523693.81	1292750.62	-	-



ДОКУМЕНТ ПОДПИСАН
ЭЛЕКТРОННОЙ ПОДПИСЬЮ

Сертификат: 00ВВ056В7401СВ38D2В3576АСDС8425108

Владелец: ФЕДЕРАЛЬНАЯ СЛУЖБА ГОСУДАРСТВЕННОЙ

РЕГИСТРАЦИИ, КАДАСТРА И КАРТОГРАФИИ

Действителен: с 27.06.2023 по 19.09.2024

полное наименование должности

инициалы, фамилия

Земельный участок

вид объекта недвижимости

Лист № 352 раздела 4.2

Всего листов раздела 4.2: 381

Всего разделов: 7

Всего листов выписки: 1210

06.12.2023г. № КУВИ-001/2023-273313032

Кадастровый номер:

47:01:0000000:4(Единое землепользование)

1	2	3	4	5
4	523689.96	1292754.47	-	-
5	523689.24	1292755.19	-	-
6	523680.88	1292763.56	-	-
7	523676.63	1292767.81	-	-
8	523672.36	1292772.08	-	-
9	523668.12	1292776.32	-	-
10	523664.77	1292779.67	-	-
11	523652.06	1292792.09	-	-
12	523628.1	1292820.98	-	-
13	523591.72	1292870.37	-	-
14	523575.45	1292896.77	-	-
15	523542.36	1292960.97	-	-
16	523538.78	1292967.91	-	-
17	523537.34	1292970.72	-	-
18	523515.51	1293018.33	-	-
19	523513.37	1293023	-	-
20	523498.56	1293055.51	-	-
21	523475.75	1293104.62	-	-
22	523474.18	1293108.07	-	-
23	523463.6	1293104.22	-	-
24	523463.19	1293103.54	-	-
25	523463.76	1293102.32	-	-
26	523472.24	1293084.21	-	-
27	523505.06	1293012.73	-	-
28	523515.53	1292989.93	-	-
29	523533.21	1292954.76	-	-
30	523536.74	1292947.73	-	-
31	523565.79	1292889.91	-	-
32	523574.09	1292878.09	-	-



ДОКУМЕНТ ПОДПИСАН
ЭЛЕКТРОННОЙ ПОДПИСЬЮ

Сертификат: 00ВВ056В7401СВ38D2В3576АСDC8425108

Владелец: ФЕДЕРАЛЬНАЯ СЛУЖБА ГОСУДАРСТВЕННОЙ

РЕГИСТРАЦИИ, КАДАСТРА И КАРТОГРАФИИ

Действителен: с 27.06.2023 по 19.09.2024

полное наименование должности

инициалы, фамилия

Земельный участок

вид объекта недвижимости

Лист № 353 раздела 4.2

Всего листов раздела 4.2: 381

Всего разделов: 7

Всего листов выписки: 1210

06.12.2023г. № КУВИ-001/2023-273313032

Кадастровый номер:

47:01:0000000:4(Единое землепользование)

1	2	3	4	5
33	523590.08	1292854.78	-	-
34	523595.47	1292844.93	-	-
35	523609.03	1292809.24	-	-
36	523587.71	1292791.1	-	-
37	523655.2	1292723.56	-	-
38	523659.49	1292719.28	-	-
39	523659.84	1292718.93	-	-
40	523664	1292714.76	-	-
41	523671.1	1292707.66	-	-
42	523678.34	1292700.42	-	-
43	523709.95	1292736.95	-	-
1	523709.95	1292736.95	-	-
2	523726.88	1292757.58	-	-
3	523718.91	1292765.56	-	-
4	523710.53	1292773.94	-	-
5	523706.29	1292778.19	-	-
6	523692.32	1292792.16	-	-
7	523688.08	1292796.41	-	-
8	523644.84	1292839.69	-	-
9	523634.93	1292831.27	-	-
10	523611.48	1292863.75	-	-
11	523586.25	1292902.45	-	-
12	523549.25	1292976.21	-	-
13	523546.56	1292981.57	-	-
14	523537.34	1292999.96	-	-
15	523526.28	1293024.11	-	-
16	523507.51	1293065.12	-	-
17	523499.92	1293081.7	-	-
18	523493.98	1293094.38	-	-



ДОКУМЕНТ ПОДПИСАН
ЭЛЕКТРОННОЙ ПОДПИСЬЮ

Сертификат: 00ВВ056В7401СВ38D2В3576АСDС8425108

Владелец: ФЕДЕРАЛЬНАЯ СЛУЖБА ГОСУДАРСТВЕННОЙ

РЕГИСТРАЦИИ, КАДАСТРА И КАРТОГРАФИИ

Действителен: с 27.06.2023 по 19.09.2024

полное наименование должности

инициалы, фамилия

Земельный участок

вид объекта недвижимости

Лист № 354 раздела 4.2

Всего листов раздела 4.2: 381

Всего разделов: 7

Всего листов выписки: 1210

06.12.2023г. № КУВИ-001/2023-273313032

Кадастровый номер:

47:01:0000000:4(Единое землепользование)

1	2	3	4	5
19	523484	1293115.69	-	-
20	523481.9	1293113.21	-	-
21	523474.2	1293108.08	-	-
22	523474.18	1293108.07	-	-
23	523475.75	1293104.62	-	-
24	523498.56	1293055.51	-	-
25	523513.37	1293023	-	-
26	523515.51	1293018.33	-	-
27	523537.34	1292970.72	-	-
28	523538.78	1292967.91	-	-
29	523542.36	1292960.97	-	-
30	523575.45	1292896.77	-	-
31	523591.72	1292870.37	-	-
32	523628.1	1292820.98	-	-
33	523652.06	1292792.09	-	-
34	523664.77	1292779.67	-	-
35	523668.12	1292776.32	-	-
36	523672.36	1292772.08	-	-
37	523676.63	1292767.81	-	-
38	523680.88	1292763.56	-	-
39	523689.24	1292755.19	-	-
40	523689.96	1292754.47	-	-
41	523693.81	1292750.62	-	-
42	523701.32	1292744.26	-	-
43	523709.95	1292736.95	-	-
1	523709.95	1292736.95	-	-
2	523717.35	1292730.69	-	-
3	523725.81	1292723.52	-	-
4	523758.9	1292698.96	-	-



ДОКУМЕНТ ПОДПИСАН
ЭЛЕКТРОННОЙ ПОДПИСЬЮ

Сертификат: 00ВВ056В7401СВ38D2В3576АСDC8425108

Владелец: ФЕДЕРАЛЬНАЯ СЛУЖБА ГОСУДАРСТВЕННОЙ

РЕГИСТРАЦИИ, КАДАСТРА И КАРТОГРАФИИ

Действителен: с 27.06.2023 по 19.09.2024

полное наименование должности

инициалы, фамилия

Земельный участок

вид объекта недвижимости

Лист № 355 раздела 4.2

Всего листов раздела 4.2: 381

Всего разделов: 7

Всего листов выписки: 1210

06.12.2023г. № КУВИ-001/2023-273313032

Кадастровый номер:

47:01:0000000:4(Единое землепользование)

1	2	3	4	5
5	523789.63	1292679.14	-	-
6	523786.43	1292708.8	-	-
7	523786.99	1292709.29	-	-
8	523763.69	1292720.32	-	-
9	523737.93	1292739.47	-	-
10	523741.16	1292743.29	-	-
11	523733.82	1292750.63	-	-
12	523726.88	1292757.58	-	-
13	523709.95	1292736.95	-	-
1	524342.29	1292503.84	-	-
2	524345.02	1292502.7	-	-
3	524388.71	1292483.08	-	-
4	524419.49	1292468.58	-	-
5	524480.17	1292440.03	-	-
6	524485.6	1292437.47	-	-
7	524506.5	1292427.64	-	-
8	524516.38	1292423	-	-
9	524521.91	1292420.4	-	-
10	524526.36	1292418.58	-	-
11	524537.26	1292433.61	-	-
12	524517.12	1292445.18	-	-
13	524473.24	1292466.92	-	-
14	524438.51	1292480.64	-	-
15	524402.86	1292491.73	-	-
16	524366.48	1292500.13	-	-
17	524342.29	1292503.84	-	-
1	526068.9	1290822.61	-	-
2	526038.38	1290885.63	-	-
3	526006.26	1290940.57	-	-



ДОКУМЕНТ ПОДПИСАН
ЭЛЕКТРОННОЙ ПОДПИСЬЮ

Сертификат: 00ВВ056В7401СВ38D2В3576АСDC8425108

Владелец: ФЕДЕРАЛЬНАЯ СЛУЖБА ГОСУДАРСТВЕННОЙ

РЕГИСТРАЦИИ, КАДАСТРА И КАРТОГРАФИИ

Действителен: с 27.06.2023 по 19.09.2024

полное наименование должности

инициалы, фамилия

Земельный участок

вид объекта недвижимости

Лист № 356 раздела 4.2

Всего листов раздела 4.2: 381

Всего разделов: 7

Всего листов выписки: 1210

06.12.2023г. № КУВИ-001/2023-273313032

Кадастровый номер:

47:01:0000000:4(Единое землепользование)

1	2	3	4	5
4	525997.57	1290955.42	-	-
5	525969.98	1291002.62	-	-
6	525943.13	1291037.06	-	-
7	525864.38	1291126.19	-	-
8	525804.96	1291192.23	-	-
9	525748.25	1291255.63	-	-
10	525678.67	1291333.65	-	-
11	525613.09	1291406.7	-	-
12	525546.13	1291481.07	-	-
13	525463.93	1291572.42	-	-
14	525430.31	1291609.77	-	-
15	525421.44	1291606.7	-	-
16	525415.64	1291588.69	-	-
17	525472.02	1291526.05	-	-
18	525534.15	1291457	-	-
19	525601.08	1291382.65	-	-
20	525713.17	1291257.4	-	-
21	525710.16	1291253.26	-	-
22	525769.14	1291187.28	-	-
23	525859.04	1291087.28	-	-
24	525920.54	1291017.31	-	-
25	525868.08	1290970.96	-	-
26	525903.81	1290917.66	-	-
27	525927.43	1290870.6	-	-
28	525929.42	1290871.56	-	-
29	525949.33	1290869.63	-	-
30	525969.89	1290864.17	-	-
31	525993.01	1290852.29	-	-
32	526002.96	1290842.01	-	-



ДОКУМЕНТ ПОДПИСАН
ЭЛЕКТРОННОЙ ПОДПИСЬЮ

Сертификат: 00ВВ056В7401СВ38Д2В3576АСДС8425108

Владелец: ФЕДЕРАЛЬНАЯ СЛУЖБА ГОСУДАРСТВЕННОЙ

РЕГИСТРАЦИИ, КАДАСТРА И КАРТОГРАФИИ

Действителен: с 27.06.2023 по 19.09.2024

полное наименование должности

инициалы, фамилия

Земельный участок

вид объекта недвижимости

Лист № 357 раздела 4.2

Всего листов раздела 4.2: 381

Всего разделов: 7

Всего листов выписки: 1210

06.12.2023г. № КУВИ-001/2023-273313032

Кадастровый номер:

47:01:0000000:4(Единое землепользование)

1	2	3	4	5
33	526009.07	1290831.09	-	-
34	526018.38	1290829.17	-	-
35	526026.41	1290822.42	-	-
36	526037.65	1290821.14	-	-
37	526062.7	1290823.06	-	-
38	526068.9	1290822.61	-	-
1	525141.35	1291931.03	-	-
2	525070.19	1292010.14	-	-
3	524996.55	1292091.72	-	-
4	524960.24	1292131.94	-	-
5	524932.44	1292161.01	-	-
6	524882.56	1292206.22	-	-
7	524868.19	1292188.82	-	-
8	524896.98	1292166.13	-	-
9	524942.02	1292114.82	-	-
10	525025.12	1292030.22	-	-
11	525054.87	1291989.79	-	-
12	525148.28	1291885.96	-	-
13	525249.36	1291773.52	-	-
14	525299.59	1291717.6	-	-
15	525331.25	1291682.43	-	-
16	525387.61	1291645.28	-	-
17	525406.85	1291635.84	-	-
18	525328.29	1291723.06	-	-
19	525264.7	1291793.85	-	-
20	525193.46	1291873.15	-	-
21	525141.35	1291931.03	-	-
1	525350.2	1291661.39	-	-
2	525372.05	1291637.11	-	-



ДОКУМЕНТ ПОДПИСАН
ЭЛЕКТРОННОЙ ПОДПИСЬЮ

Сертификат: 00ВВ056В7401СВ38D2В3576АСDС8425108

Владелец: ФЕДЕРАЛЬНАЯ СЛУЖБА ГОСУДАРСТВЕННОЙ

РЕГИСТРАЦИИ, КАДАСТРА И КАРТОГРАФИИ

Действителен: с 27.06.2023 по 19.09.2024

полное наименование должности

инициалы, фамилия

Земельный участок

вид объекта недвижимости

Лист № 358 раздела 4.2

Всего листов раздела 4.2: 381

Всего разделов: 7

Всего листов выписки: 1210

06.12.2023г. № КУВИ-001/2023-273313032

Кадастровый номер:

47:01:0000000:4(Единое землепользование)

1	2	3	4	5
3	525415.64	1291588.69	-	-
4	525421.44	1291606.7	-	-
5	525430.31	1291609.77	-	-
6	525418.05	1291623.4	-	-
7	525407.33	1291629.67	-	-
8	525376.72	1291644.89	-	-
9	525350.2	1291661.39	-	-
1	524526.36	1292418.58	-	-
2	524507.95	1292393.83	-	-
3	524509.96	1292392.88	-	-
4	524515.49	1292390.28	-	-
5	524518.26	1292388.98	-	-
6	524537.96	1292379.72	-	-
7	524583.21	1292358.46	-	-
8	524628.31	1292337.05	-	-
9	524630.52	1292341.54	-	-
10	524729.22	1292289.06	-	-
11	524810.25	1292234.46	-	-
12	524868.19	1292188.82	-	-
13	524882.56	1292206.22	-	-
14	524853.23	1292232.72	-	-
15	524818.52	1292259.7	-	-
16	524776.75	1292288.92	-	-
17	524724.5	1292321.44	-	-
18	524688.51	1292340.9	-	-
19	524629.79	1292369.75	-	-
20	524595.93	1292385.63	-	-
21	524536.32	1292413.64	-	-
22	524534.7	1292414.4	-	-



ДОКУМЕНТ ПОДПИСАН
ЭЛЕКТРОННОЙ ПОДПИСЬЮ

Сертификат: 00ВВ056В7401СВ38D2В3576АСDC8425108

Владелец: ФЕДЕРАЛЬНАЯ СЛУЖБА ГОСУДАРСТВЕННОЙ

РЕГИСТРАЦИИ, КАДАСТРА И КАРТОГРАФИИ

Действителен: с 27.06.2023 по 19.09.2024

полное наименование должности

инициалы, фамилия

Земельный участок

вид объекта недвижимости

Лист № 359 раздела 4.2

Всего листов раздела 4.2: 381

Всего разделов: 7

Всего листов выписки: 1210

06.12.2023г. № КУВИ-001/2023-273313032

Кадастровый номер:

47:01:0000000:4(Единое землепользование)

1	2	3	4	5
23	524533.56	1292414.94	-	-
24	524530.79	1292416.24	-	-
25	524528.11	1292417.65	-	-
26	524526.36	1292418.58	-	-
1	523709.95	1292736.95	-	-
2	523678.34	1292700.42	-	-
3	523686.01	1292692.73	-	-
4	523692.29	1292686.45	-	-
5	523744.06	1292654.98	-	-
6	523754.9	1292671.79	-	-
7	523792.78	1292650	-	-
8	523789.63	1292679.14	-	-
9	523758.9	1292698.96	-	-
10	523725.81	1292723.52	-	-
11	523717.35	1292730.69	-	-
12	523709.95	1292736.95	-	-
1	524303.1	1292508.22	-	-
2	524328.66	1292498.55	-	-
3	524415.87	1292460.3	-	-
4	524445.82	1292443.64	-	-
5	524442.34	1292436.5	-	-
6	524472.25	1292422.17	-	-
7	524477.67	1292419.58	-	-
8	524499.93	1292408.91	-	-
9	524493.43	1292400.66	-	-
10	524498.32	1292398.36	-	-
11	524507.95	1292393.83	-	-
12	524526.36	1292418.58	-	-
13	524521.91	1292420.4	-	-



ДОКУМЕНТ ПОДПИСАН
ЭЛЕКТРОННОЙ ПОДПИСЬЮ

Сертификат: 00ВВ056В7401СВ38D2В3576АСDC8425108

Владелец: ФЕДЕРАЛЬНАЯ СЛУЖБА ГОСУДАРСТВЕННОЙ

РЕГИСТРАЦИИ, КАДАСТРА И КАРТОГРАФИИ

Действителен: с 27.06.2023 по 19.09.2024

полное наименование должности

инициалы, фамилия

Земельный участок

вид объекта недвижимости

Лист № 360 раздела 4.2

Всего листов раздела 4.2: 381

Всего разделов: 7

Всего листов выписки: 1210

06.12.2023г. № КУВИ-001/2023-273313032

Кадастровый номер:

47:01:0000000:4(Единое землепользование)

1	2	3	4	5
14	524516.38	1292423	-	-
15	524506.5	1292427.64	-	-
16	524485.6	1292437.47	-	-
17	524480.17	1292440.03	-	-
18	524419.49	1292468.58	-	-
19	524388.71	1292483.08	-	-
20	524345.02	1292502.7	-	-
21	524342.29	1292503.84	-	-
22	524329.58	1292505.79	-	-
23	524303.1	1292508.22	-	-
1	526040.54	1290645.27	-	-
2	526042.63	1290641.1	-	-
3	526071.4	1290583.78	-	-
4	526154.97	1290636.84	-	-
5	526158.54	1290638.54	-	-
6	526148.86	1290658.53	-	-
7	526140.37	1290675.92	-	-
8	526134.86	1290687.21	-	-
9	526128.57	1290684.93	-	-
10	526114.7	1290678.05	-	-
11	526092.31	1290676.01	-	-
12	526061.47	1290662.17	-	-
13	526041.68	1290651.04	-	-
14	526040.54	1290645.27	-	-
1	526125.14	1290476.72	-	-
2	526125.58	1290475.84	-	-
3	526142.36	1290442.4	-	-
4	526170.42	1290384.65	-	-
5	526201.42	1290320.87	-	-



ДОКУМЕНТ ПОДПИСАН
ЭЛЕКТРОННОЙ ПОДПИСЬЮ

Сертификат: 00ВВ056В7401СВ38D2В3576АСDC8425108

Владелец: ФЕДЕРАЛЬНАЯ СЛУЖБА ГОСУДАРСТВЕННОЙ

РЕГИСТРАЦИИ, КАДАСТРА И КАРТОГРАФИИ

Действителен: с 27.06.2023 по 19.09.2024

полное наименование должности

инициалы, фамилия

Земельный участок

вид объекта недвижимости

Лист № 361 раздела 4.2

Всего листов раздела 4.2: 381

Всего разделов: 7

Всего листов выписки: 1210

06.12.2023г. № КУВИ-001/2023-273313032

Кадастровый номер:

47:01:0000000:4(Единое землепользование)

1	2	3	4	5
6	526268.85	1290353.68	-	-
7	526292.86	1290292.82	-	-
8	526300.09	1290254.95	-	-
9	526374.76	1290135.39	-	-
10	526408.65	1290065.35	-	-
11	526423.36	1290075.09	-	-
12	526429.38	1290079.9	-	-
13	526397.25	1290146.3	-	-
14	526344.58	1290254.84	-	-
15	526308.95	1290328.41	-	-
16	526265.04	1290418.66	-	-
17	526240.03	1290470.2	-	-
18	526232.29	1290486.13	-	-
19	526194.82	1290563.62	-	-
20	526188.07	1290560.77	-	-
21	526175.64	1290549.35	-	-
22	526167.35	1290533.15	-	-
23	526141.4	1290506.63	-	-
24	526132.43	1290483.45	-	-
25	526126.13	1290477.16	-	-
26	526125.14	1290476.72	-	-
1	526134.86	1290687.21	-	-
2	526140.37	1290675.92	-	-
3	526148.86	1290658.53	-	-
4	526158.54	1290638.54	-	-
5	526172.9	1290645.39	-	-
6	526179.68	1290662	-	-
7	526195.57	1290669.82	-	-
8	526219.14	1290675.88	-	-



ДОКУМЕНТ ПОДПИСАН
ЭЛЕКТРОННОЙ ПОДПИСЬЮ

Сертификат: 00ВВ056В7401СВ38D2В3576АСDC8425108

Владелец: ФЕДЕРАЛЬНАЯ СЛУЖБА ГОСУДАРСТВЕННОЙ

РЕГИСТРАЦИИ, КАДАСТРА И КАРТОГРАФИИ

Действителен: с 27.06.2023 по 19.09.2024

полное наименование должности

инициалы, фамилия

Земельный участок

вид объекта недвижимости

Лист № 362 раздела 4.2

Всего листов раздела 4.2: 381

Всего разделов: 7

Всего листов выписки: 1210

06.12.2023г. № КУВИ-001/2023-273313032

Кадастровый номер:

47:01:0000000:4(Единое землепользование)

1	2	3	4	5
9	526245.18	1290688.89	-	-
10	526233.39	1290713.23	-	-
11	526228.23	1290723.88	-	-
12	526200.74	1290715.31	-	-
13	526150.76	1290692.99	-	-
14	526134.86	1290687.21	-	-
1	526194.82	1290563.62	-	-
2	526232.29	1290486.13	-	-
3	526240.03	1290470.2	-	-
4	526265.04	1290418.66	-	-
5	526308.95	1290328.41	-	-
6	526344.58	1290254.84	-	-
7	526397.25	1290146.3	-	-
8	526429.38	1290079.9	-	-
9	526452.25	1290098.15	-	-
10	526453.37	1290099.19	-	-
11	526424.27	1290159.35	-	-
12	526419.76	1290157.17	-	-
13	526363.09	1290285.46	-	-
14	526338	1290325.79	-	-
15	526318.31	1290377.75	-	-
16	526381.25	1290408.37	-	-
17	526337.34	1290498.74	-	-
18	526322.28	1290529.73	-	-
19	526287.78	1290600.97	-	-
20	526278.45	1290603.76	-	-
21	526272.95	1290602.51	-	-
22	526264.62	1290593.85	-	-
23	526256.01	1290580.92	-	-



ДОКУМЕНТ ПОДПИСАН
ЭЛЕКТРОННОЙ ПОДПИСЬЮ

Сертификат: 00ВВ056В7401СВ38D2В3576АСDC8425108

Владелец: ФЕДЕРАЛЬНАЯ СЛУЖБА ГОСУДАРСТВЕННОЙ

РЕГИСТРАЦИИ, КАДАСТРА И КАРТОГРАФИИ

Действителен: с 27.06.2023 по 19.09.2024

полное наименование должности

инициалы, фамилия

Земельный участок				
вид объекта недвижимости				
Лист № 363 раздела 4.2	Всего листов раздела 4.2: 381		Всего разделов: 7	Всего листов выписки: 1210
06.12.2023г. № КУВИ-001/2023-273313032				
Кадастровый номер:			47:01:0000000:4(Единое землепользование)	
1	2	3	4	5
24	526247.53	1290574.4	-	-
25	526211.36	1290570.59	-	-
26	526194.82	1290563.62	-	-

полное наименование должности		ДОКУМЕНТ ПОДПИСАН ЭЛЕКТРОННОЙ ПОДПИСЬЮ	инициалы, фамилия
	Сертификат: 00ВВ056В7401СВ38D2В3576АСDС8425108 Владелец: ФЕДЕРАЛЬНАЯ СЛУЖБА ГОСУДАРСТВЕННОЙ РЕГИСТРАЦИИ, КАДАСТРА И КАРТОГРАФИИ Действителен: с 27.06.2023 по 19.09.2024		

Земельный участок

вид объекта недвижимости

Лист № 364 раздела 4.2

Всего листов раздела 4.2: 381

Всего разделов: 7

Всего листов выписки: 1210

06.12.2023г. № КУВИ-001/2023-273313032

Кадастровый номер:

47:01:0000000:4(Единое землепользование)

Сведения о характерных точках границы части (частей) земельного участка

Учетный номер части: 47:01:0000000:4/206

Система координат

Номер точки	Координаты, м		Описание закрепления на местности	Средняя квадратичная погрешность определения координат характерных точек границ земельного участка, м
	X	Y		
1	2	3	4	5
1	557597.41	1329338.76	-	-
2	557600.56	1329341.25	-	-
3	557595.31	1329346.99	-	-
4	557617.39	1329369.38	-	-
5	557641.13	1329391.65	-	-
6	557666.7	1329415.33	-	-
7	557680.89	1329428.24	-	-
8	557694.76	1329446.26	-	-
9	557664	1329418.27	-	-
10	557638.41	1329394.57	-	-
11	557614.59	1329372.24	-	-
12	557592.36	1329349.7	-	-
13	557553.04	1329322.87	-	-
14	557521.89	1329302.06	-	-
15	557495.76	1329284.75	-	-
16	557498.3	1329280.92	-	-
17	557524.44	1329298.23	-	-
18	557555.62	1329319.05	-	-
19	557592.45	1329344.19	-	-
20	557597.41	1329338.76	-	-
1	557759.36	1329498.96	-	-
2	557854.89	1329572.57	-	-
3	557861.67	1329578.4	-	-
4	557900.2	1329609.63	-	-



ДОКУМЕНТ ПОДПИСАН
ЭЛЕКТРОННОЙ ПОДПИСЬЮ

Сертификат: 00ВВ056В7401СВ38Д2В3576АСДС8425108

Владелец: ФЕДЕРАЛЬНАЯ СЛУЖБА ГОСУДАРСТВЕННОЙ

РЕГИСТРАЦИИ, КАДАСТРА И КАРТОГРАФИИ

Действителен: с 27.06.2023 по 19.09.2024

полное наименование должности

инициалы, фамилия

Земельный участок

вид объекта недвижимости

Лист № 365 раздела 4.2

Всего листов раздела 4.2: 381

Всего разделов: 7

Всего листов выписки: 1210

06.12.2023г. № КУВИ-001/2023-273313032

Кадастровый номер:

47:01:0000000:4(Единое землепользование)

1	2	3	4	5
5	557902.38	1329609.17	-	-
6	557907.17	1329612.85	-	-
7	557904.88	1329613.34	-	-
8	557936.62	1329638.43	-	-
9	557933.77	1329642.04	-	-
10	557909.86	1329623.15	-	-
11	557912.04	1329626.35	-	-
12	557920.05	1329647.41	-	-
13	557915.75	1329649.05	-	-
14	557907.93	1329628.49	-	-
15	557897.9	1329613.68	-	-
16	557858.72	1329581.94	-	-
17	557824.82	1329552.79	-	-
18	557825.01	1329552.56	-	-
19	557806.33	1329537.58	-	-
20	557782.03	1329517.43	-	-
21	557759.36	1329498.96	-	-



ДОКУМЕНТ ПОДПИСАН
ЭЛЕКТРОННОЙ ПОДПИСЬЮ

Сертификат: 00ВВ056В7401СВ38D2В3576АСDС8425108

Владелец: ФЕДЕРАЛЬНАЯ СЛУЖБА ГОСУДАРСТВЕННОЙ

РЕГИСТРАЦИИ, КАДАСТРА И КАРТОГРАФИИ

Действителен: с 27.06.2023 по 19.09.2024

полное наименование должности

инициалы, фамилия

Земельный участок			
вид объекта недвижимости			
Лист № 366 раздела 4.2	Всего листов раздела 4.2: 381	Всего разделов: 7	Всего листов выписки: 1210

06.12.2023г. № КУВИ-001/2023-273313032

Кадастровый номер: 47:01:0000000:4(Единое землепользование)

Сведения о характерных точках границы части (частей) земельного участка			
Учетный номер части: 47:01:0000000:4/207			
Система координат			

Номер точки	Координаты, м		Описание закрепления на местности	Средняя квадратичная погрешность определения координат характерных точек границ земельного участка, м
	X	Y		
1	2	3	4	5
1	557330.46	1329194.29	-	-
2	557334.54	1329196.91	-	-
3	557334.98	1329212.48	-	-
4	557330.91	1329209.76	-	-
5	557330.46	1329194.29	-	-
1	557525.52	1329450.54	-	-
2	557521.93	1329447.61	-	-
3	557529.47	1329440.25	-	-
4	557532.69	1329443.54	-	-
5	557525.52	1329450.54	-	-
1	557334.54	1329196.91	-	-
2	557330.46	1329194.29	-	-
3	557330.08	1329181.22	-	-
4	557329.55	1329157.71	-	-
5	557333.61	1329160.38	-	-
6	557334.08	1329181.11	-	-
7	557334.54	1329196.91	-	-



ДОКУМЕНТ ПОДПИСАН
ЭЛЕКТРОННОЙ ПОДПИСЬЮ

Сертификат: 00ВВ056В7401СВ38D2В3576АСDС8425108

Владелец: ФЕДЕРАЛЬНАЯ СЛУЖБА ГОСУДАРСТВЕННОЙ

РЕГИСТРАЦИИ, КАДАСТРА И КАРТОГРАФИИ

Действителен: с 27.06.2023 по 19.09.2024

полное наименование должности

инициалы, фамилия

Земельный участок

вид объекта недвижимости

Лист № 367 раздела 4.2

Всего листов раздела 4.2: 381

Всего разделов: 7

Всего листов выписки: 1210

06.12.2023г. № КУВИ-001/2023-273313032

Кадастровый номер:

47:01:0000000:4(Единое землепользование)

Сведения о характерных точках границы части (частей) земельного участка

Учетный номер части: 47:01:0000000:4/208

Система координат

Номер точки	Координаты, м		Описание закрепления на местности	Средняя квадратичная погрешность определения координат характерных точек границ земельного участка, м
	X	Y		
1	2	3	4	5
1	559243.15	1303997.15	-	-
2	559246.48	1303986.69	-	-
3	559254.08	1303977.29	-	-
4	559258	1303978.81	-	-
5	559243.15	1303997.15	-	-
1	559281.52	1303975.72	-	-
2	559280.29	1303979.54	-	-
3	559274.56	1303978.02	-	-
4	559275.79	1303974.21	-	-
5	559281.52	1303975.72	-	-
1	559265.37	1303961.31	-	-
2	559261.6	1303959.85	-	-
3	559268.31	1303931.54	-	-
4	559276.15	1303898.08	-	-
5	559280.22	1303880.63	-	-
6	559295.52	1303832.53	-	-
7	559294.7	1303836	-	-
8	559287.53	1303866.85	-	-
9	559280.05	1303898.99	-	-
10	559272.21	1303932.46	-	-
11	559265.37	1303961.31	-	-
1	559287.49	1303977.31	-	-
2	559286.42	1303981.17	-	-
3	559280.3	1303979.54	-	-



ДОКУМЕНТ ПОДПИСАН
ЭЛЕКТРОННОЙ ПОДПИСЬЮ

Сертификат: 00ВВ056В7401СВ38Д2В3576АСДС8425108

Владелец: ФЕДЕРАЛЬНАЯ СЛУЖБА ГОСУДАРСТВЕННОЙ

РЕГИСТРАЦИИ, КАДАСТРА И КАРТОГРАФИИ

Действителен: с 27.06.2023 по 19.09.2024

полное наименование должности

инициалы, фамилия

Земельный участок

вид объекта недвижимости

Лист № 368 раздела 4.2

Всего листов раздела 4.2: 381

Всего разделов: 7

Всего листов выписки: 1210

06.12.2023г. № КУВИ-001/2023-273313032

Кадастровый номер:

47:01:0000000:4(Единое землепользование)

1	2	3	4	5
4	559281.52	1303975.73	-	-
5	559287.49	1303977.31	-	-
1	559309.17	1303987.69	-	-
2	559307.86	1303991.76	-	-
3	559300.75	1303986.2	-	-
4	559298.67	1304000.32	-	-
5	559297.36	1303986	-	-
6	559296.89	1303984.99	-	-
7	559297.04	1303983.98	-	-
8	559296.33	1303983.79	-	-
9	559294.12	1303979.06	-	-
10	559300.19	1303980.67	-	-
11	559309.17	1303987.69	-	-



ДОКУМЕНТ ПОДПИСАН
ЭЛЕКТРОННОЙ ПОДПИСЬЮ

Сертификат: 00ВВ056В7401СВ38D2В3576АСDС8425108

Владелец: ФЕДЕРАЛЬНАЯ СЛУЖБА ГОСУДАРСТВЕННОЙ

РЕГИСТРАЦИИ, КАДАСТРА И КАРТОГРАФИИ

Действителен: с 27.06.2023 по 19.09.2024

полное наименование должности

инициалы, фамилия

Земельный участок

вид объекта недвижимости

Лист № 369 раздела 4.2

Всего листов раздела 4.2: 381

Всего разделов: 7

Всего листов выписки: 1210

06.12.2023г. № КУВИ-001/2023-273313032

Кадастровый номер:

47:01:0000000:4(Единое землепользование)

Сведения о характерных точках границы части (частей) земельного участка

Учетный номер части: 47:01:0000000:4/209

Система координат

Номер точки	Координаты, м		Описание закрепления на местности	Средняя квадратичная погрешность определения координат характерных точек границ земельного участка, м
	X	Y		
1	2	3	4	5
1	463745.21	1332689.88	-	-
2	463743.24	1332685.4	-	-
3	463745.59	1332687.28	-	-
4	463745.21	1332689.88	-	-
1	463728.37	1332755.9	-	-
2	463726.77	1332759.03	-	-
3	463726.4	1332758.59	-	-
4	463728.37	1332755.9	-	-
1	463690.85	1332643.62	-	-
2	463703.08	1332653.38	-	-
3	463715.32	1332663.14	-	-
4	463730.91	1332681.2	-	-
5	463741.63	1332697.29	-	-
6	463742.29	1332701.14	-	-
7	463741.85	1332712.57	-	-
8	463740.56	1332721.33	-	-
9	463740.37	1332721.91	-	-
10	463725.06	1332746.36	-	-
11	463721.11	1332752.1	-	-
12	463715.87	1332746.98	-	-
13	463722.73	1332737.37	-	-
14	463728.01	1332728.42	-	-
15	463730.81	1332721.31	-	-
16	463731.88	1332714.12	-	-



ДОКУМЕНТ ПОДПИСАН
ЭЛЕКТРОННОЙ ПОДПИСЬЮ

Сертификат: 00ВВ056В7401СВ38D2В3576АСDC8425108

Владелец: ФЕДЕРАЛЬНАЯ СЛУЖБА ГОСУДАРСТВЕННОЙ

РЕГИСТРАЦИИ, КАДАСТРА И КАРТОГРАФИИ

Действителен: с 27.06.2023 по 19.09.2024

полное наименование должности

инициалы, фамилия

Земельный участок

вид объекта недвижимости

Лист № 370 раздела 4.2

Всего листов раздела 4.2: 381

Всего разделов: 7

Всего листов выписки: 1210

06.12.2023г. № КУВИ-001/2023-273313032

Кадастровый номер:

47:01:0000000:4(Единое землепользование)

1	2	3	4	5
17	463732.06	1332707.99	-	-
18	463729.48	1332700.07	-	-
19	463724.79	1332692.06	-	-
20	463719.87	1332684.85	-	-
21	463714.89	1332678.38	-	-
22	463709.17	1332672.43	-	-
23	463702.08	1332665.57	-	-
24	463695.6	1332659.54	-	-
25	463688.73	1332652.61	-	-
26	463684.97	1332648.61	-	-
27	463690.85	1332643.62	-	-



ДОКУМЕНТ ПОДПИСАН
ЭЛЕКТРОННОЙ ПОДПИСЬЮ

Сертификат: 00ВВ056В7401СВ38D2В3576АСDС8425108

Владелец: ФЕДЕРАЛЬНАЯ СЛУЖБА ГОСУДАРСТВЕННОЙ

РЕГИСТРАЦИИ, КАДАСТРА И КАРТОГРАФИИ

Действителен: с 27.06.2023 по 19.09.2024

полное наименование должности

инициалы, фамилия

Земельный участок

вид объекта недвижимости

Лист № 371 раздела 4.2

Всего листов раздела 4.2: 381

Всего разделов: 7

Всего листов выписки: 1210

06.12.2023г. № КУВИ-001/2023-273313032

Кадастровый номер:

47:01:0000000:4(Единое землепользование)

Сведения о характерных точках границы части (частей) земельного участка

Учетный номер части: 47:01:0000000:4/210

Система координат

Номер точки	Координаты, м		Описание закрепления на местности	Средняя квадратичная погрешность определения координат характерных точек границ земельного участка, м
	X	Y		
1	2	3	4	5
1	560045.27	1302890.89	-	-
2	560041.52	1302892.3	-	-
3	560033.57	1302869.93	-	-
4	560013.25	1302869.53	-	-
5	560022.15	1302865.7	-	-
6	560034.07	1302865.93	-	-
7	560040.88	1302857.63	-	-
8	560048.89	1302854.18	-	-
9	560037.26	1302868.35	-	-
10	560045.27	1302890.89	-	-
1	560075.64	1302913.53	-	-
2	560060.73	1302918.37	-	-
3	560053.79	1302918.48	-	-
4	560053.05	1302920.66	-	-
5	560048.54	1302919.63	-	-
6	560049.86	1302915.76	-	-
7	560041.52	1302892.3	-	-
8	560045.27	1302890.89	-	-
9	560053.43	1302913.88	-	-
10	560075.64	1302913.53	-	-
1	560098.82	1302909.32	-	-
2	560097.85	1302906.33	-	-
3	560091.14	1302908.51	-	-
4	560118.22	1302892.57	-	-



ДОКУМЕНТ ПОДПИСАН
ЭЛЕКТРОННОЙ ПОДПИСЬЮ

Сертификат: 00ВВ056В7401СВ38D2В3576АСDС8425108

Владелец: ФЕДЕРАЛЬНАЯ СЛУЖБА ГОСУДАРСТВЕННОЙ

РЕГИСТРАЦИИ, КАДАСТРА И КАРТОГРАФИИ

Действителен: с 27.06.2023 по 19.09.2024

полное наименование должности

инициалы, фамилия

Земельный участок

вид объекта недвижимости

Лист № 372 раздела 4.2

Всего листов раздела 4.2: 381

Всего разделов: 7

Всего листов выписки: 1210

06.12.2023г. № КУВИ-001/2023-273313032

Кадастровый номер:

47:01:0000000:4(Единое землепользование)

1	2	3	4	5
5	560120.07	1302893.04	-	-
6	560121.03	1302894.69	-	-
7	560120.56	1302896.53	-	-
8	560098.82	1302909.32	-	-
1	560378.74	1302887.47	-	-
2	560374.79	1302888.39	-	-
3	560374.78	1302888.37	-	-
4	560361.95	1302855.68	-	-
5	560362.61	1302854.16	-	-
6	560364.16	1302853.55	-	-
7	560365.68	1302854.22	-	-
8	560378.5	1302886.89	-	-
9	560378.74	1302887.47	-	-



ДОКУМЕНТ ПОДПИСАН
ЭЛЕКТРОННОЙ ПОДПИСЬЮ

Сертификат: 00ВВ056В7401СВ38D2В3576АСDC8425108

Владелец: ФЕДЕРАЛЬНАЯ СЛУЖБА ГОСУДАРСТВЕННОЙ

РЕГИСТРАЦИИ, КАДАСТРА И КАРТОГРАФИИ

Действителен: с 27.06.2023 по 19.09.2024

полное наименование должности

инициалы, фамилия

Земельный участок			
вид объекта недвижимости			

Лист № 373 раздела 4.2	Всего листов раздела 4.2: 381	Всего разделов: 7	Всего листов выписки: 1210
------------------------	-------------------------------	-------------------	----------------------------

06.12.2023г. № КУВИ-001/2023-273313032

Кадастровый номер: 47:01:0000000:4(Единое землепользование)

Сведения о характерных точках границы части (частей) земельного участка

Учетный номер части: 47:01:0000000:4/211

Система координат

Номер точки	Координаты, м		Описание закрепления на местности	Средняя квадратичная погрешность определения координат характерных точек границ земельного участка, м
	X	Y		
1	2	3	4	5
1	462970.38	1330846.94	-	-
2	463016.9	1330786.21	-	-
3	463055.21	1330710.86	-	-
4	463094.8	1330648.29	-	-
5	463135	1330606.3	-	-
6	463056.72	1330809.33	-	-
7	462966.76	1331042.66	-	-
8	462860.3	1331319.56	-	-
9	462837.13	1331409.82	-	-
10	462824.49	1331496.63	-	-
11	462828.95	1331554.9	-	-
12	462829.71	1331564.88	-	-
13	462831.96	1331594.32	-	-
14	462832.62	1331597.04	-	-
15	462809.87	1331592.73	-	-
16	462780.12	1331587.11	-	-
17	462780.48	1331590.41	-	-
18	462780.75	1331592.8	-	-
19	462783.65	1331614.93	-	-
20	462790.18	1331646.32	-	-
21	462792.19	1331654.8	-	-
22	462793.42	1331659.89	-	-
23	462795.6	1331667.63	-	-
24	462797.56	1331673.63	-	-



ДОКУМЕНТ ПОДПИСАН
ЭЛЕКТРОННОЙ ПОДПИСЬЮ

Сертификат: 00ВВ056В7401СВ38D2В3576АСDС8425108

Владелец: ФЕДЕРАЛЬНАЯ СЛУЖБА ГОСУДАРСТВЕННОЙ

РЕГИСТРАЦИИ, КАДАСТРА И КАРТОГРАФИИ

Действителен: с 27.06.2023 по 19.09.2024

полное наименование должности

инициалы, фамилия

Земельный участок

вид объекта недвижимости

Лист № 374 раздела 4.2

Всего листов раздела 4.2: 381

Всего разделов: 7

Всего листов выписки: 1210

06.12.2023г. № КУВИ-001/2023-273313032

Кадастровый номер:

47:01:0000000:4(Единое землепользование)

1	2	3	4	5
25	462799.3	1331678.61	-	-
26	462806.19	1331695.62	-	-
27	462813.26	1331713.68	-	-
28	462815.25	1331719.29	-	-
29	462818.26	1331727.04	-	-
30	462825.87	1331746	-	-
31	462829.75	1331755.34	-	-
32	462836.06	1331771.28	-	-
33	462841.8	1331784.93	-	-
34	462843.44	1331788.02	-	-
35	462844.75	1331790.5	-	-
36	462846.11	1331793.4	-	-
37	462848.26	1331796.85	-	-
38	462851.13	1331801.74	-	-
39	462858.02	1331813.23	-	-
40	462872.95	1331836.5	-	-
41	462880.27	1331847.01	-	-
42	462887.85	1331858.45	-	-
43	462892.02	1331864.71	-	-
44	462894.55	1331869	-	-
45	462898.86	1331874.13	-	-
46	462936.8	1331917.04	-	-
47	462963.98	1331947.8	-	-
48	462994.11	1331981.89	-	-
49	463071.83	1332067.21	-	-
50	463007.32	1332068.42	-	-
51	462961.09	1332060.45	-	-
52	462938.61	1332034.62	-	-
53	462921.03	1332023.69	-	-



ДОКУМЕНТ ПОДПИСАН
ЭЛЕКТРОННОЙ ПОДПИСЬЮ

Сертификат: 00ВВ056В7401СВ38D2В3576АСDC8425108

Владелец: ФЕДЕРАЛЬНАЯ СЛУЖБА ГОСУДАРСТВЕННОЙ

РЕГИСТРАЦИИ, КАДАСТРА И КАРТОГРАФИИ

Действителен: с 27.06.2023 по 19.09.2024

полное наименование должности

инициалы, фамилия

Земельный участок

вид объекта недвижимости

Лист № 375 раздела 4.2

Всего листов раздела 4.2: 381

Всего разделов: 7

Всего листов выписки: 1210

06.12.2023г. № КУВИ-001/2023-273313032

Кадастровый номер:

47:01:0000000:4(Единое землепользование)

1	2	3	4	5
54	462895.22	1331985.12	-	-
55	462872.88	1331951.74	-	-
56	462847.98	1331914.54	-	-
57	462859.4	1331904.49	-	-
58	462759.97	1331714.08	-	-
59	462732.13	1331598.43	-	-
60	462726.3	1331522.22	-	-
61	462724.79	1331502.37	-	-
62	462724.66	1331500.75	-	-
63	462738.43	1331393.75	-	-
64	462766.96	1331283.68	-	-
65	462873.42	1331006.78	-	-
66	462923.26	1330877.52	-	-
67	462930.05	1330873.05	-	-
68	462970.38	1330846.94	-	-
1	463198.42	1332217.41	-	-
2	463186.86	1332197.19	-	-
3	463181.21	1332187.28	-	-
4	463227.75	1332238.38	-	-
5	463227.12	1332237.92	-	-
6	463198.42	1332217.41	-	-
1	462963.98	1331947.8	-	-
2	462936.8	1331917.04	-	-
3	462898.86	1331874.13	-	-
4	462894.55	1331869	-	-
5	462892.02	1331864.71	-	-
6	462887.85	1331858.45	-	-
7	462880.27	1331847.01	-	-
8	462872.95	1331836.5	-	-



ДОКУМЕНТ ПОДПИСАН
ЭЛЕКТРОННОЙ ПОДПИСЬЮ

Сертификат: 00ВВ056В7401СВ38Д2В3576АСДС8425108

Владелец: ФЕДЕРАЛЬНАЯ СЛУЖБА ГОСУДАРСТВЕННОЙ

РЕГИСТРАЦИИ, КАДАСТРА И КАРТОГРАФИИ

Действителен: с 27.06.2023 по 19.09.2024

полное наименование должности

инициалы, фамилия

Земельный участок

вид объекта недвижимости

Лист № 376 раздела 4.2

Всего листов раздела 4.2: 381

Всего разделов: 7

Всего листов выписки: 1210

06.12.2023г. № КУВИ-001/2023-273313032

Кадастровый номер:

47:01:0000000:4(Единое землепользование)

1	2	3	4	5
9	462858.02	1331813.23	-	-
10	462851.13	1331801.74	-	-
11	462848.26	1331796.85	-	-
12	462846.11	1331793.41	-	-
13	462844.75	1331790.5	-	-
14	462843.44	1331788.02	-	-
15	462841.8	1331784.93	-	-
16	462836.06	1331771.29	-	-
17	462829.75	1331755.34	-	-
18	462825.87	1331746.01	-	-
19	462818.26	1331727.04	-	-
20	462815.25	1331719.29	-	-
21	462813.26	1331713.68	-	-
22	462806.19	1331695.61	-	-
23	462799.3	1331678.61	-	-
24	462797.56	1331673.63	-	-
25	462795.6	1331667.63	-	-
26	462793.42	1331659.89	-	-
27	462792.19	1331654.8	-	-
28	462790.18	1331646.32	-	-
29	462783.65	1331614.93	-	-
30	462780.75	1331592.8	-	-
31	462780.48	1331590.41	-	-
32	462780.12	1331587.11	-	-
33	462809.87	1331592.73	-	-
34	462832.62	1331597.04	-	-
35	462852.12	1331676.85	-	-
36	462893.52	1331738.7	-	-
37	462919.99	1331778.27	-	-



ДОКУМЕНТ ПОДПИСАН
ЭЛЕКТРОННОЙ ПОДПИСЬЮ

Сертификат: 00ВВ056В7401СВ38D2В3576АСDС8425108

Владелец: ФЕДЕРАЛЬНАЯ СЛУЖБА ГОСУДАРСТВЕННОЙ

РЕГИСТРАЦИИ, КАДАСТРА И КАРТОГРАФИИ

Действителен: с 27.06.2023 по 19.09.2024

полное наименование должности

инициалы, фамилия

Земельный участок

вид объекта недвижимости

Лист № 377 раздела 4.2

Всего листов раздела 4.2: 381

Всего разделов: 7

Всего листов выписки: 1210

06.12.2023г. № КУВИ-001/2023-273313032

Кадастровый номер:

47:01:0000000:4(Единое землепользование)

1	2	3	4	5
38	462992.69	1331886.71	-	-
39	463007.53	1331908.99	-	-
40	463013.48	1331920.94	-	-
41	463024.28	1331942.62	-	-
42	463026.82	1331946.8	-	-
43	463014.26	1331955.32	-	-
44	463169.63	1332126.14	-	-
45	463193.85	1332152.76	-	-
46	463187.35	1332158.68	-	-
47	463204.88	1332177.94	-	-
48	463208.2	1332174.92	-	-
49	463237.41	1332206.99	-	-
50	463225.75	1332217.61	-	-
51	463235.97	1332228.83	-	-
52	463247.38	1332218.44	-	-
53	463376.3	1332359.97	-	-
54	463341.28	1332344.27	-	-
55	463318.29	1332314.58	-	-
56	463303.69	1332291.53	-	-
57	463283.8	1332276.23	-	-
58	463264.61	1332263.65	-	-
59	463246.93	1332252.31	-	-
60	463227.75	1332238.38	-	-
61	463181.21	1332187.28	-	-
62	463172.56	1332172.13	-	-
63	463155.46	1332138.02	-	-
64	463143.33	1332097.79	-	-
65	463119.7	1332076.08	-	-
66	463075.64	1332067.14	-	-



ДОКУМЕНТ ПОДПИСАН
ЭЛЕКТРОННОЙ ПОДПИСЬЮ

Сертификат: 00ВВ056В7401СВ38D2В3576АСDС8425108

Владелец: ФЕДЕРАЛЬНАЯ СЛУЖБА ГОСУДАРСТВЕННОЙ

РЕГИСТРАЦИИ, КАДАСТРА И КАРТОГРАФИИ

Действителен: с 27.06.2023 по 19.09.2024

полное наименование должности

инициалы, фамилия

Земельный участок				
вид объекта недвижимости				
Лист № 378 раздела 4.2		Всего листов раздела 4.2: 381		Всего разделов: 7
Всего листов выписки: 1210				
06.12.2023г. № КУВИ-001/2023-273313032				
Кадастровый номер:			47:01:0000000:4(Единое землепользование)	
1	2	3	4	5
67	463071.83	1332067.21	-	-
68	462994.11	1331981.89	-	-
69	462963.98	1331947.8	-	-
1	463695.6	1332659.54	-	-
2	463702.08	1332665.57	-	-
3	463709.17	1332672.43	-	-
4	463714.89	1332678.38	-	-
5	463719.87	1332684.85	-	-
6	463724.79	1332692.06	-	-
7	463729.48	1332700.07	-	-
8	463732.06	1332707.99	-	-
9	463731.88	1332714.12	-	-
10	463730.81	1332721.31	-	-
11	463728.01	1332728.42	-	-
12	463722.73	1332737.37	-	-
13	463715.87	1332746.98	-	-
14	463712.44	1332743.46	-	-
15	463594.74	1332608.42	-	-
16	463556.61	1332570.53	-	-
17	463558.2	1332554.05	-	-
18	463643.72	1332644.62	-	-
19	463664.17	1332666.27	-	-
20	463684.97	1332648.61	-	-
21	463688.73	1332652.61	-	-
22	463695.6	1332659.54	-	-



ДОКУМЕНТ ПОДПИСАН
ЭЛЕКТРОННОЙ ПОДПИСЬЮ


Сертификат: 00ВВ056В7401СВ38D2В3576АСDС8425108

Владелец: ФЕДЕРАЛЬНАЯ СЛУЖБА ГОСУДАРСТВЕННОЙ
РЕГИСТРАЦИИ, КАДАСТРА И КАРТОГРАФИИ
Действителен: с 27.06.2023 по 19.09.2024

полное наименование должности

инициалы, фамилия

Земельный участок				
вид объекта недвижимости				
Лист № 379 раздела 4.2		Всего листов раздела 4.2: 381		Всего разделов: 7
06.12.2023г. № КУВИ-001/2023-273313032				
Кадастровый номер:			47:01:0000000:4(Единое землепользование)	
Сведения о характерных точках границы части (частей) земельного участка				
Учетный номер части: 47:01:0000000:4/212				
Система координат				
Номер точки	Координаты, м		Описание закрепления на местности	Средняя квадратичная погрешность определения координат характерных точек границ земельного участка, м
	X	Y		
1	2	3	4	5
1	513027.44	1305810.56	-	-
2	512991.8	1305852.44	-	-
3	512991.35	1305852.06	-	-
4	512991.23	1305850.37	-	-
5	513022.91	1305814.98	-	-
6	513027.44	1305810.56	-	-

полное наименование должности	 ДОКУМЕНТ ПОДПИСАН ЭЛЕКТРОННОЙ ПОДПИСЬЮ	инициалы, фамилия
	Сертификат: 00ВВ056В7401СВ38D2В3576АСDС8425108 Владелец: ФЕДЕРАЛЬНАЯ СЛУЖБА ГОСУДАРСТВЕННОЙ РЕГИСТРАЦИИ, КАДАСТРА И КАРТОГРАФИИ Действителен: с 27.06.2023 по 19.09.2024	

Земельный участок				
вид объекта недвижимости				
Лист № 380 раздела 4.2		Всего листов раздела 4.2: 381		Всего разделов: 7
06.12.2023г. № КУВИ-001/2023-273313032				
Кадастровый номер:			47:01:0000000:4(Единое землепользование)	
Сведения о характерных точках границы части (частей) земельного участка				
Учетный номер части: 47:01:0000000:4/213				
Система координат				
Номер точки	Координаты, м		Описание закрепления на местности	Средняя квадратичная погрешность определения координат характерных точек границ земельного участка, м
	X	Y		
1	2	3	4	5
1	524110.02	1295479.76	-	-
2	524112.06	1295479.92	-	-
3	524111.02	1295483.63	-	-
4	524109.1	1295483.09	-	-
5	524110.02	1295479.76	-	-

полное наименование должности		ДОКУМЕНТ ПОДПИСАН	инициалы, фамилия
	ЭЛЕКТРОННОЙ ПОДПИСЬЮ Сертификат: 00ВВ056В7401СВ38D2В3576АСDС8425108 Владелец: ФЕДЕРАЛЬНАЯ СЛУЖБА ГОСУДАРСТВЕННОЙ РЕГИСТРАЦИИ, КАДАСТРА И КАРТОГРАФИИ Действителен: с 27.06.2023 по 19.09.2024		

Земельный участок			
вид объекта недвижимости			
Лист № 381 раздела 4.2	Всего листов раздела 4.2: 381	Всего разделов: 7	Всего листов выписки: 1210

06.12.2023г. № КУВИ-001/2023-273313032

Кадастровый номер: 47:01:0000000:4(Единое землепользование)

Сведения о характерных точках границы части (частей) земельного участка			
Учетный номер части: 47:01:0000000:4/214			
Система координат			

Номер точки	Координаты, м		Описание закрепления на местности	Средняя квадратичная погрешность определения координат характерных точек границ земельного участка, м
	X	Y		
1	2	3	4	5
1	509535.78	1309948.48	-	-
2	509534.47	1309948.77	-	-
3	509523.58	1309943.8	-	-
4	509525.87	1309940.44	-	-
5	509534.14	1309944.22	-	-
6	509542.82	1309933.98	-	-
7	509545.97	1309936.46	-	-
8	509535.78	1309948.48	-	-
1	509517.94	1309982.15	-	-
2	509518.09	1309984.05	-	-
3	509516.85	1309985.5	-	-
4	509514.95	1309985.64	-	-
5	509502.36	1309974.86	-	-
6	509504.96	1309971.04	-	-
7	509517.94	1309982.15	-	-



ДОКУМЕНТ ПОДПИСАН
ЭЛЕКТРОННОЙ ПОДПИСЬЮ

Сертификат: 00ВВ056В7401СВ38D2В3576АСDС8425108

Владелец: ФЕДЕРАЛЬНАЯ СЛУЖБА ГОСУДАРСТВЕННОЙ

РЕГИСТРАЦИИ, КАДАСТРА И КАРТОГРАФИИ

Действителен: с 27.06.2023 по 19.09.2024

полное наименование должности

инициалы, фамилия

«29» декабря 2023 г. № 932-12-23г.
На _____ от « » _____ 2023 г.

Индивидуальному
предпринимателю

Л.Г. Авруху

Объект: «Строительство вторых железнодорожных путей и электрификация участка Выборг - Приморск - Ермилово Октябрьской железной дороги. Второй главный путь на перегоне ст. Приморск - ст. Прибылово. Реконструкция станции Прибылово. Реконструкция станции Советский. Автодорожный путепровод на участке км 80 - км 81 а. д. «Зеленогорск-Приморск-Выборг». Реконструкция а. д. «Зеленогорск-Приморск-Выборг» на участке км 90 – км 92»

Тема: «Об отсутствии требований по разработке ПЗУ для линейных объектов»

Уважаемый Лев Григорьевич!

ООО «ТрансПроектИндустрия» сообщает Вам, что в соответствии с п. 10.1 ст. 1 Градостроительного кодекса РФ следующие объекты являются линейными:

- «Строительство вторых железнодорожных путей и электрификация участка Выборг - Приморск - Ермилово Октябрьской железной дороги. Второй главный путь на перегоне ст. Приморск - ст. Прибылово»;
- «Строительство вторых железнодорожных путей и электрификация участка Выборг - Приморск - Ермилово Октябрьской железной дороги. Реконструкция станции Прибылово»;
- «Строительство вторых железнодорожных путей и электрификация участка Выборг - Приморск - Ермилово Октябрьской железной дороги. Реконструкция станции Советский»;
- «Строительство вторых железнодорожных путей и электрификация участка Выборг - Приморск - Ермилово Октябрьской железной дороги. Автодорожный путепровод на участке км 80 - км 81 а. д. «Зеленогорск-Приморск-Выборг»;
- «Строительство вторых железнодорожных путей и электрификация участка Выборг - Приморск - Ермилово Октябрьской железной дороги. Реконструкция а. д. «Зеленогорск-Приморск-Выборг» на участке км 90 – км 92».

В соответствии со ст. 41 Градостроительного кодекса РФ, а также п. 1 Постановления Правительства РФ от 12 ноября 2020 г. № 1816 «Об утверждении перечня случаев, при которых для строительства, реконструкции линейного объекта не требуется подготовка документации по планировке территории, перечня случаев, при которых для строительства, реконструкции объекта капитального строительства не требуется получение разрешения на строительство, перечня случаев, при которых для создания горных выработок в ходе ведения горных работ не требуется получение разрешения на строительство, внесении изменений в перечень видов объектов, размещение которых может осуществляться на землях или земельных участках, находящихся в государственной или муниципальной собственности, без предоставления земельных участков и установления сервитутов, и о признании утратившими силу некоторых актов Правительства РФ» подготовка градостроительных планов земельных участков для линейных объектов не предусмотрена.

Главный инженер



А.Н. Бабицын

Исп. Шатаева Т.А.
(812) 449-57-54 доб. 35303, shataeva@r-industria.ru

ИНН 4712028300 КПП 781401001

р/сч № 40702810720520007062 в ТКБ БАНК ПАО, к/сч № 30101810800000000388 БИК 044525388
Адрес юридический: 197342, г. Санкт-Петербург, ул. Сердобольская, д. 64, к.1, лит. А, пом. 22-Н, ком. 2
Адрес фактический: 197342, г. Санкт-Петербург, ул. Сердобольская, д. 64, к.1, лит. А, пом. 22-Н, ком. 2
тел.: (812) 449-57-54

**«СТРОИТЕЛЬСТВО ВТОРЫХ ЖЕЛЕЗНОДОРОЖНЫХ ПУТЕЙ
И ЭЛЕКТРИФИКАЦИЯ УЧАСТКА
ВЫБОРГ - ПРИМОРСК - ЕРМИЛОВО
ОКтябрьской ЖЕЛЕЗНОЙ ДОРОГИ.
РЕКОНСТРУКЦИЯ СТАНЦИИ ПРИБЫЛОВО»**

ПРОЕКТНАЯ ДОКУМЕНТАЦИЯ

Раздел 2. Проект полосы отвода

010-04-2023-ППО

Том 2

Генеральный директор

С. В. Зорин

Главный инженер

А.Н. Бабицын

Главный инженер проекта

А.В. Колтаков



Инд. № подл.	
Подп. и дата	
Взам. инв. №	

Обозначение	Наименование	Примечание
010-04-2023-ППО-С	Содержание тома 2	Листов 1
010-04-2023-ППО-Т	Текстовая часть	Листов 24
010-04-2023-ППО-Г	Графическая часть	Листов 10
	Всего	Листов 35

Согласовано		

Взам. инв. №	
Подп. и дата	

Инв. № подл.	Разработал	Фролова	<i>Фролова</i>	13.12.23
	Гл. спец.	Мурашов	<i>Мурашов</i>	13.12.23
	Н. контр.	Медзмаришвили	<i>Медзмаришвили</i>	13.12.23
	ГИП	Колтаков	<i>Колтаков</i>	13.12.23

010-04-2023-ППО-С

Содержание тома 2

Стадия	Лист	Листов
П		1
		

1 Общие сведения

Проектная документация по объекту «Строительство вторых железнодорожных путей и электрификация участка Выборг-Приморск-Ермилово Октябрьской железной дороги. Реконструкция станции Прибылово» разработана в соответствии с заданием на проектирование, утверждённым генеральным директором ООО «Приморский УПК» Е. А. Савкиным.

Местоположение объекта – Российская Федерация, Ленинградская область, Выборгский муниципальный район, МО «Приморское городское поселение», поселок Глебычево, станция Прибылово Октябрьской железной дороги.

Заказчик – ООО «Приморский УПК».

Вид строительства – реконструкция.

Генеральная проектная организация – ООО «ТрансПроектИндустрия».

Основание для проектирования – решение застройщика – инвестиционная программа ООО «Приморский УПК».

Стадия проектирования – проектная документация.

Источник финансирования – собственные средства ООО «Приморский УПК».

Состав разделов проектной документации определен постановлением правительства РФ № 87 от 16 февраля 2008 г. «О составе разделов проектной документации и требованиях к их содержанию».

В настоящем разделе проектной документации разработаны технические решения по реконструкции железнодорожных путей станции Прибылово в связи с примыканием пути необщего пользования ООО «Приморский УПК» на 1 этап строительства для освоения грузооборота 3,3 млн тонн в год.

Проектные решения выполнены в соответствии с требованиями Федерального закона «Технический регламент о безопасности зданий и сооружений» от 30.12.2009 г. № 384-ФЗ, национальных стандартов и сводов правил (частей таких стандартов и сводов правил), в результате применения которых на обязательной основе обеспечивается соблюдение требований данного Федерального закона согласно постановлению Правительства Российской Федерации от 28.05.2021 г. № 815.

Исходными данными для проектирования являются материалы инженерных изысканий, выполненных ООО «ИнжГео» в 2020 году и актуализированные ООО «Транспроектиндустрия» в 2023 году.

Проектная документация выполнена в соответствии с требованиями следующих нормативных документов:

– СП 119.13330.2017 «Железные дороги колеи 1520 мм»;

Изм. № подл.	Подп. и дата	Взам. инв. №					010-04-2023-ППО-Т	1254	Лист
									2
			Изм.	Кол. уч.	Лист	№ док.			Подп.

– ГОСТ 9238-2013 «Габариты железнодорожного подвижного состава и приближения строений»;

- «Правила технической эксплуатации железных дорог» от 23 июня 2022 г. № 250;
- инструкций ОАО «РЖД»;
- других действующих нормативных документов.

Технические решения, принятые в проектных решениях, соответствуют требованиям экологических, санитарно-гигиенических, противопожарных и других норм, действующих на территории Российской Федерации, и обеспечивают безопасную для жизни и здоровья людей эксплуатацию объекта при соблюдении предусмотренных проектом мероприятий.

Инв. № подл.	Подп. и дата	Взам. инв. №					010-04-2023-ППО-Т	1255	Лист
			Изм.	Кол. уч.	Лист	№ док.			Подп.

2 Характеристика трассы линейного объекта

2.1 Характеристика трассы линейного объекта

Участок реконструкции расположен в поселке Глебычево Выборгского района Ленинградской области.

Расположение участка реконструкции в сети Октябрьской железной дороги представлено на рисунке 2.1.

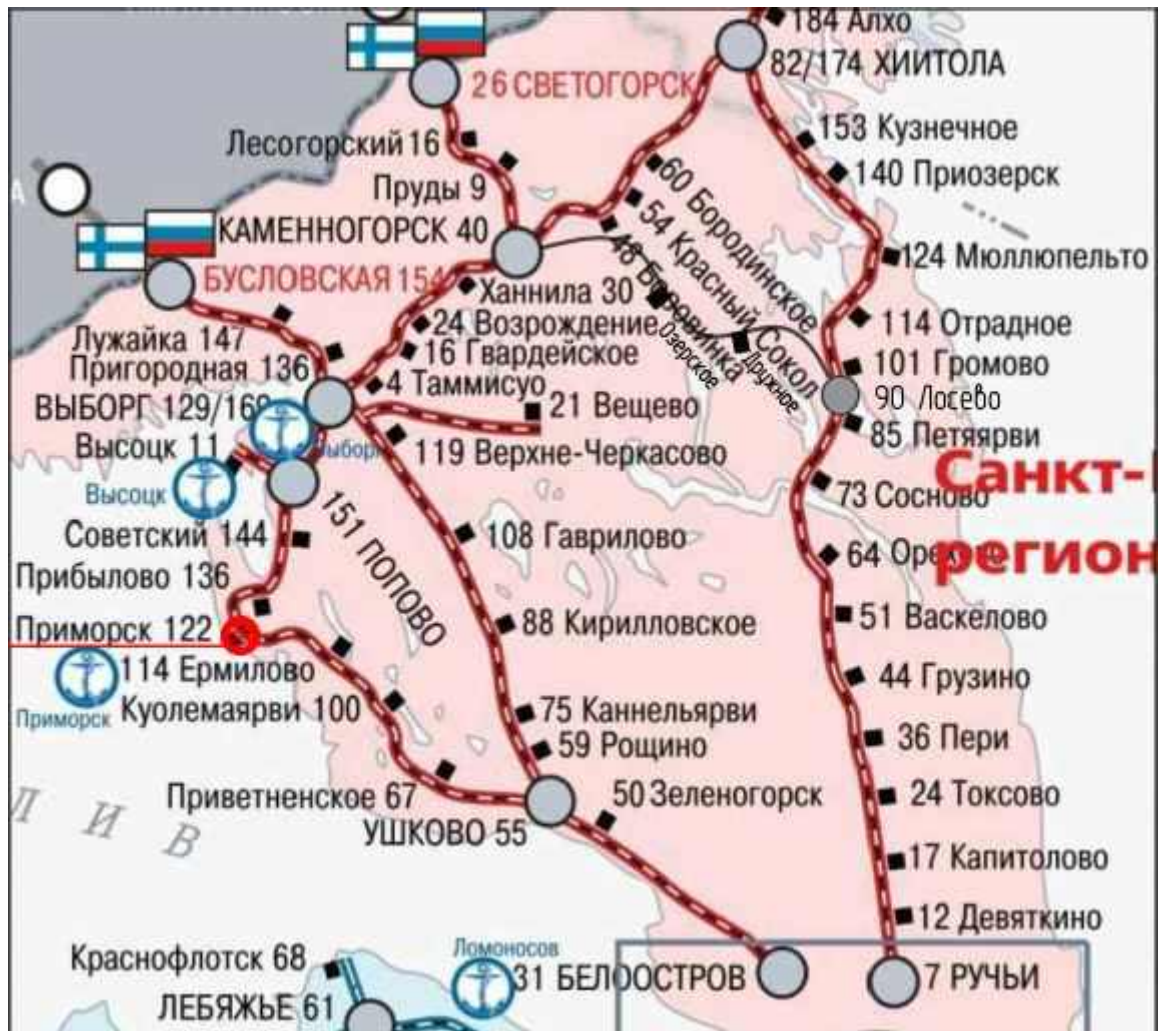


Рисунок 2.1 – Расположение участка реконструкции
в сети Октябрьской железной дороги

Районный центр – город Выборг – расположен в 32 км к северу от участка работ. Выборгский район граничит на северо-западе с Финляндией, на северо-востоке с Приозерским и на юго-востоке с Всеволожским районами Ленинградской области.

Район работ является хорошо обжитым и характеризуется развитой инфраструктурой. Транспортная сеть района представлена железной дорогой Санкт-Петербург – Выборг и автомобильными дорогами областного и местного значения.

Участок работ находится в водоохранной зоне Финского залива, которая составляет 500 м.

Взам. инв. №						
Подп. и дата						
Инв. № подл.						
Изм.	Кол. уч.	Лист	№ док.	Подп.	Дата	010-04-2023-ППО-Т
						1256
						Лист 4

Ближайшие населенные пункты: поселок Глебычево – непосредственно примыкает к участку изысканий.

2.2 Климат

Согласно приложению А (рекомендованному) к СП 131.13330.2018 «Строительная климатология. СНиП 23-01-99*», участок работ относится ко II В климатическому району климатического районирования территории России для строительства.

Климат Выборгского района умеренный, переходный от умеренно-континентального к умеренно-морскому.

Для района характерна частая смена воздушных масс, обусловленная в значительной степени циклонической деятельностью. Летом преобладают западные и северо-западные ветры, зимой западные и юго-западные.

Морские воздушные массы обуславливают сравнительно мягкую зиму с частыми оттепелями и умеренно-тёплым, иногда прохладным летом.

Количество осадков за год 600 – 700 мм. Наибольшее количество осадков выпадает на возвышенностях, максимум – на Лемболовской. Минимальное количество осадков выпадает на прибрежных низменностях. Наибольшее количество осадков выпадает летом и осенью.

В зимний период осадки выпадают в основном в виде снега. Постоянный снежный покров появляется во второй половине ноября — первой половине декабря. Сходит снег во второй половине апреля.

Холодный период продолжается с ноября по март. Во все зимние месяцы наблюдаются оттепели. В течение всего холодного периода и в переходные месяцы преобладают ветры юго-западного направления. Количество осадков холодного периода составляет от 200 до 260 мм.

2.3 Геоморфология и рельеф

Участок работ расположен на территории Прибалтийской низменности, где близко к поверхности выходят породы раннепротерозойского периода.

Прибалтийская низменность представляет собой слабоволнистую равнину, на которой выделяется ряд возвышенностей и понижений. Абсолютные отметки поверхности, в среднем, составляют 100 м, однако, наиболее значительные возвышенности достигают 300 м.

Понижение рельефа в виде обширной низменности с абсолютными отметками от 0 до 50 м расположено в западной части Карельского перешейка и имеет название Приморская низменность.

Территория вокруг участка строительства длительное время находится под влиянием хозяйственной деятельности человека, в результате которой происходит целенаправленное формирование искусственного микрорельефа.

Изм. № подл.	Подп. и дата	Взам. инв. №							010-04-2023-ППО-Т	1257	Лист
											5
			Изм.	Кол. уч.	Лист	№ док.	Подп.	Дата			

2.4 Гидрография

2.5 Гидрография

Проектируемые объекты расположены в бассейне Балтийского моря.

Перечень водотоков, оказывающих влияние на проектируемые объекты, приведен в таблице 2.1.

Таблица 2.1 – Географические координаты водотоков участка реконструкции в расчетных створах

№ пп	Название водотока	Широта, градус с. ш. WGS84	Долгота, градус в. д. WGS84
1	Ручей б/н 5	60.3537	28.6644
2	Канавы 2	60.3575	28.6463
3	Канавы 3	60.3594	28.6376
4	Канавы 4	60.3685	28.6269
5	Ручей б/н 4	60.3516	28.6744
6	Кювет 1	60.35013	28.68137

Все водотоки района принадлежат к типу равнинных, для которых характерно смешанное питание с преобладанием снегового. В годовом ходе уровни воды четко выражены четыре фазы: весеннее половодье, летне-осенняя межень, почти ежегодно нарушаемая дождевыми паводками, затем короткий осенне-зимний период с несколько повышенной водностью рек, и, наконец, устанавливается зимняя межень, в некоторые годы прерываемая подъемами уровней в периоды оттепелей; чаще подъем уровней вызван подпором от зажорных явлений.

Весеннее половодье наступает в среднем в первой декаде апреля. Средняя продолжительность подъема половодья составляет 10-20 дней как для средних, так и для крупных рек. В зависимости от характера восточного продолжительность подъема весеннего половодья может изменяться от 5 до 52 дней.

Высота подъема весеннего половодья над межениным уровнем изменяется от 1,5-2,0 м на малых реках до 5-6 м — на крупных.

Самые низкие уровни воды на реках наблюдаются обычно в период летне-осенней межени. Летняя межень на реках почти ежегодно нарушается дождевыми паводками, высота и количество которых зависят от характера распределения дождей по территории.

2.6 Сейсмичность

В соответствии с картой общего сейсмического районирования территории Российской Федерации ОСР-2015 (А, В, С) и СП 14.13330.2018 «Строительство в сейсмических районах» для

Изм. № подл.	Подп. и дата	Взам. инв. №	010-04-2023-ППО-Т						Лист
			1258						6
			Изм.	Кол. уч.	Лист	№ док.	Подп.	Дата	

района изысканий уровень сейсмичности составляет 5 баллов для периода повторения сильных землетрясений $T=500$ лет (карта ОСР-2015 А), 5 баллов для $T=1000$ лет (карта ОСР-2015 В) и 5 баллов для $T=5000$ лет (карта ОСР-2015 С).

2.7 Почвы и растительность

Участок изысканий по почвенно-географическому районированию России относится к Бореальному поясу, Европейско-Западно-Сибирской таежно-лесной области, подзоне подзолистых почв средней тайги, фации холодных промерзающих почв Карельской провинции (Добровольский, Никитин, 2006).

Почвенный покров на территории обследования формируется в соответствии с распределением почвообразующих пород и рельефа. Условия почвообразования способствуют широкому развитию подзолистого процесса. Однако при преобладающем развитии подзолообразовательного процесса для распространенных здесь песчаных и супесчаных почв характерно слабое и, часто исключительно поверхностное, оподзоливание. Нередко подзолистый горизонт почти совсем исчезает, а сверху появляется темноокрашенный перегнойно-аккумулятивный горизонт.

Еще одной из характерных особенностей почв Карельского перешейка является повышенное накопление в них органического вещества. Содержание гумуса в верхних горизонтах подзолистых почв (не только суглинистых, но и супесчаных) колеблется в среднем от 4 до 6 %, что значительно выше общепринятых, для условий данной природной зоны (Почвы..., 1973). Однако мощность этих горизонтов не велика.

Почвообразовательные процессы проходят в условиях промывного водного режима. Одним из местных факторов, влияющих на формирование почвенного покрова участка изысканий, является проведение мелиоративных мероприятий на данной территории в прошлом. Данные мероприятия осуществлялись посредством мелиоративная сеть открытого типа. В настоящее время мелиоративные каналы не эксплуатируются, стенки канав обрушены, осушительная сеть по канавкам заросла лесом, сбросные каналы заплыли. При этом переувлажнения поверхности не наблюдается.

В почвенном покрове участка прослеживаются признаки окультуривания почв. Мелиоративные и сельскохозяйственные мероприятия привели к образованию новых агропочв. Строительство дорог, линий электропередач и связи, дачное строительство и прочее антропогенное вмешательство в природный ландшафт территории оказали значительное влияние на образование и формирование антропогенных почв и техногенных поверхностных образований.

Изм. № подл.	Подп. и дата	Взам. инв. №					010-04-2023-ППО-Т	1259	Лист
									7
			Изм.	Кол. уч.	Лист	№ док.			Подп.

Техногенные грунты имеют на территории изысканий ограниченное распространение, слагая насыпи автомобильных и железных дорог, а также техногенные площадки. Данные грунты вскрыты в скважинах №№ AD20-1, BHSP-20, BHSP-23, KN20-2, P20-1, P20-2, P20-3, S20-5, S20-6, S20-13, S20-15, S20-17, S20-19, S20-47, S20-58, скв.288, скв.289. По литологическому составу техногенные грунты представлены асфальтом, щебенистым грунтом, а также песками крупными. Вскрытая мощность отложений составляет от 0,3 (в скважинах №№ S20-13, S20-17, S20-47) до 0,8 м (в скважине № S20-6).

Среди распространенные на исследуемой территории техногенных грунтов был выделен один инженерно-геологический элемент – ИГЭ-0д. Насыпной грунт: песком крупным, плотный, местами до средней плотности, средней степени водонасыщения, с включением дресвы до 10 %, с прослоями песка среднего.

Изм. № подл.	Подп. и дата	Взам. инв. №

Изм.	Кол. уч.	Лист	№ док.	Подп.	Дата

010-04-2023-ППО-Т

1262

Лист
10

3 Расчет размеров земельных участков, предоставленных для размещения линейного объекта (далее - полоса отвода)

Полоса отвода земель, занимаемых под размещения объектов проектирования, в настоящей проектной документации рассчитана на основании нормативных документов:

- Постановление от 2 сентября 2009г. № 717 «О нормах отвода земель для размещения автомобильных дорог и (или) объектов дорожного сервиса»;
- «Нормы отвода земельных участков, необходимых для формирования полосы отвода железных дорог, а также нормы расчета охранных зон железных дорог», утвержденных приказом Министерства транспорта РФ от 06.08.2008 № 126;
- «Нормы и правила проектирования отвода земель для железных дорог» ОСТ 3.02.01-97, Москва, приняты указанием МПС России от 24 ноября 1997 г. № С1360у.

При определении ширины полосы отвода учтены следующие условия и факторы: конфигурация (поперечное сечение) земляного полотна; размеры искусственных сооружений; рельеф местности; особые условия.

Границы производства работ по объекту расположены частично в границах существующей полосы отвода железной дороги, частично выходят за нее, требуется дополнительный отвод земель.

Перечень существующих земельных участков, прошедших кадастровый учет, попадающих в полосу отвода линейного объекта, представлен в таблице 4.1.

Таблица 4.1 - Перечень существующих земельных участков, прошедших кадастровый учет, попадающих в полосу отвода линейного объекта

N зу	Кадастровый номер	Адрес	Площадь, м.кв.	Права	Аренда	Категория земель	Вид разрешенного использования
1	47:01:1319002:8	Ленинградская область, Выборгский район	75220	Российская Федерация	ОАО "РЖД"	Земли промышленности, энергетики, транспорта, связи, радиовещания, телевидения, информатики, земли для обеспечения космической деятельности, земли обороны, безопасности и земли иного специального назначения	под полосу отвода железной дороги
2	47:01:0000000:50785	Ленинградская область, Выборгский район	1341657	Российская Федерация		для обеспечения космической деятельности, земли обороны, безопасности и земли иного специального назначения	под полосу отвода автомобильной дороги

Взам. инв. №	
Подп. и дата	
Инв. № подл.	

Изм.	Кол. уч.	Лист	№ док.	Подп.	Дата	010-04-2023-ППО-Т	1263	Лист
								11

4 Перечни искусственных сооружений, пересечений, примыканий, включая их характеристику, перечень инженерных коммуникаций, подлежащих переустройству

Проектной документацией не предусмотрено строительство искусственных сооружений.

Изн. № подл.	Подп. и дата	Взам. инв. №

Изм.	Кол. уч.	Лист	№ док.	Подп.	Дата

010-04-2023-ППО-Т		1265
-------------------	--	------

Лист
13

Необходимость обеспечения междупутного расстояния в 8 м обосновывается установкой опор контактной сети и положением главных путей с учетом установки шумозащитных экранов.

Транспортная схема на территории тупиковая. В конце тупиковых проездов предусмотрена площадка размером 15.0×15.0 м для разворота автомобилей. Размер промежуточных разворотных площадок на автомобильных дорогах IV-в категории составляет 15.0×15.0 м.

Категория автомобильных дорог выбрана в соответствии с СП 37.13330.2012 «Промышленный транспорт» – III-в и IV-в.

Съезд к станции Прибылово запроектирован на ПК 0+00.00 – ПК3+45.79 с примыканием на ПК 0+00.00 к площадке магазина «Стройудача». Устройство съезда требуется для подъезда пассажиров к платформе станции и, в соответствии с требованиями СП 4.13130.2013 «Системы противопожарной защиты. Ограничение распространения пожара на объектах защиты. Требования к объемно-планировочным и конструктивным решениям», для проезда пожарной техники. Категория автомобильной дороги - III-в.

Трасса проектируемой дороги имеет 2 угла поворота с радиусами закругления от 17,45 до 56,20 м. Проектными решениями предусматривается уширение проезжей части на участках закругления с дальнейшим его отгоном.

Съезд имеет ширину проезжей части 6,0 м, тротуара – 2,0 м, обочин – 1,5 м. Автомобильная дорога с покрытием из асфальтобетона. Попеременно, с одной стороны проезжей части предусмотрена установка бортового камня БР 100.30.18. Вдоль бортового камня устраивается краевая полоса шириной 0,5 м с поперечным уклоном проезжей части и конструкцией дорожной одежды по типу основной дороги.

Автомобильная дорога 1 запроектирована на ПК 0+00.0 – ПК1+55,08 с примыканием на ПК0+00,00 к съезду на ПК2+78,40. Категория автомобильной дороги 1 IV-в. Автомобильная дорога предусматривается для подъезда к пункту обогрева монтеров пути шириной проезжей части 4,5 м, обочин – 1.0 м. Автомобильная дорога с покрытием из асфальтобетона. Попеременно, с одной стороны проезжей части предусмотрена установка бортового камня БР 100.30.18. Вдоль бортового камня устраивается краевая полоса шириной 0,5 м.

Автомобильная дорога 2 запроектирована на ПК 0+00.0 – ПК5+11,31 с примыканием на ПК0+00,00 к съезду на ПК3+45.79. Категория автомобильной дороги 2 IV-в. Автомобильная дорога предусматривается для подъезда к пункту обогрева монтеров пути шириной проезжей части 4,5 м, обочин – 1.0 м. Автомобильная дорога с покрытием из асфальтобетона. Попеременно, с одной стороны проезжей части предусмотрена установка бортового камня БР 100.30.18. Вдоль бортового камня устраивается краевая полоса шириной 0,5 м.

Также проектом предусмотрены автомобильные стоянки для работников станции и

Изм. № подл.	Подп. и дата	Взам. инв. №

Изм.	Кол. уч.	Лист	№ док.	Подп.	Дата	010-04-2023-ППО-Т	1267	Лист
								15

пассажиров. Нормы расчета стоянок приняты в соответствии с приложением К СП 42.13330.2011 «Градостроительство. Планировка и застройка городских поселений.» актуализированная редакция СНиП 2.07.01-89*.

Проезжая часть автомобильных дорог принята с односкатным поперечным профилем для отвода воды в дождеприемные колодцы в закрытую сеть ливневой канализации с последующей очисткой на локальных очистных сооружениях.

Для рабочего слоя земляного полотна автодороги коэффициент уплотнения, определяемый по ГОСТ 22733-2016, предусматривается не менее 0.95.

Конструкция дорожной одежды автомобильных дорог, разворотных площадок и автомобильных стоянок принята в следующем составе:

- асфальтобетон А16ВЛ по ГОСТ 58406.2-2020 на битуме БНД 70/100 ГОСТ 33133-2014 – 0.08 м;

- асфальтобетон А16НЛ по ГОСТ 58406.2-2020 на битуме БНД 70/100 ГОСТ 33133-2014 - 0.07 м;

- щебеночно-песчаная смесь С4 при максимальном размере зерен 80мм ГОСТ 25607-2009 - 0.43 м;

- песок мелкий с $K_f > 2$ м/сут. по ГОСТ 8736-2014 - 0.50 м;

Для рабочего слоя земляного полотна автодороги коэффициент уплотнения, определяемый по ГОСТ 22733-2002, предусматривается не менее 0.95.

Конструкция обочин принята в следующем составе:

- щебеночно-песчаная смесь С5 при максимальном размере зерен 40мм ГОСТ 25607-2009 - 0.10 м;

- песок мелкий с $K_f > 2$ м/сут по ГОСТ 8736-2014 - 0,20 м.

Откосы земляного полотна укрепляются засевом трав по плодородному слою грунта, толщиной 0.15 м.

Изм.	Кол.уч.	Лист	№ док.	Подп.	Дата
Инд. № подл.	Подп. и дата	Взам. инв. №			

						010-04-2023-ППО-Т	1268	Лист
								16

Необходимость обеспечения междупутного расстояния в 8 м обосновывается установкой опор контактной сети и положением главных путей с учетом установки шумозащитных экранов. Проектные решения по плану железнодорожного пути представлены в графической части тома 010-04-2023-1-ТКР2-Г, листы 2-5.

Изм.	Кол. уч.	Лист	№ док.	Подп.	Дата

Изм.	Кол. уч.	Лист	№ док.	Подп.	Дата

010-04-2023-ППО-Т		1270

Лист
18

7 Обоснование необходимости размещения объекта и его инфраструктуры на землях сельскохозяйственного назначения, лесного, водного фондов, землях особо охраняемых природных территорий

В соответствии с данными, предоставленными Управлением ветеринарии Ленинградской области (письмо Управления ветеринарии Ленинградской области №01-18-1722/2020 от 07.07.2020 г.) на территории проектируемого объекта не зарегистрированы случаи захоронения животных, павших от сибирской язвы, а также иные объекты по утилизации биологических отходов и уничтожению трупов павших животных.

В границах проектируемого объекта отсутствуют особо охраняемые природные территории регионального и местного значения (Письмо Комитета по природным ресурсам Ленинградской области №02-15148/2020 от 03.0.2020 г. «об отсутствии ООПТ регионального значения»; Письмо Администрации муниципального образования «Выборгский район» Ленинградской области №А-3717 от 21.05.2020 г. «об отсутствии ООПТ местного значения»).

В соответствии с письмом Минприроды России №05-12-32/35995 от 21.12.2017 г., «О необходимости пользоваться Перечнем и сайтом <http://oopt/kosmosnimki.ru> для определения границ ООПТ федерального значения» было установлено, что проектируемый объект не находится в границах, существующих и планируемых к созданию ООПТ федерального значения.

В соответствии с письмом Комитета по культуре Ленинградской области №01-10-4522/2020-0-1 от 26.06.2020 г. в границах производства работ по реконструкции автомобильной дороги отсутствуют объекты культурного наследия, включенные в единый государственный реестр объектов культурного наследия (памятников истории и культуры) народов Российской Федерации, выявленные объекты культурного наследия, включенные в Перечень выявленных объектов культурного наследия, расположенных на территории Ленинградской области. Участок расположен вне зон охраны и защитных зон объектов культурного наследия.

На территории проектируемого объекта отсутствуют особо ценные продуктивные сельскохозяйственные угодья, использование которых для целей, не связанных с ведением сельского хозяйства, не допускается (Письмо Комитета по агропромышленному и рыбохозяйственному комплексу №И-06-5426-2020 от 03.08.2020 г.).

В недрах под участком предстоящей застройки отсутствуют полезные ископаемые (письмо Севзапнедра №01-13-31/3308 от 02.07.2020 г. «о выдаче заключения».)

В соответствии с письмом Комитета по здравоохранению Ленинградской области №16-844/2020 от 03.06.2020 г., у Комитета нет планов по признанию территории объекта проектирования лечебно-оздоровительной местностью или курортом, государственных программ

Изм.	Кол. уч.	Лист	№ док.	Подп.	Дата	010-04-2023-ППО-Т	1271	Лист
								19
								Формат А4
Изм.	Кол. уч.	Лист	№ док.	Подп.	Дата			Лист
								19

освоения земель оздоровительного и рекреационного назначения, генеральных планов (программ) развития курортов и курортных регионов (районов) на данной местности в рамках федерального закона от 23.02.1995 №26-ФЗ «О природных лечебных ресурсах, лечебно-оздоровительных местностях и курортах».

В границах участка реконструкции автомобильной дороги отсутствуют внутрихозяйственные мелиоративные системы сельскохозяйственного назначения и каналы Государственной осушительной межхозяйственной сети, находящиеся в оперативном управлении ФГБУ «Управление «Ленмелиоводхоз» (письмо ФГБУ «Управление «Ленмелиоводхоз» №1048 от 31.08.2020 г.).

В районе проведения работ отсутствуют выраженные пути миграции крупных наземных позвоночных животных и ключевые орнитологические территории международного значения (письмо Комитета по охране, контролю и регулированию использования объектов животного мира Ленинградской области №И-2596/2020 от 08.07.2020 г.; письмо Союза охраны птиц России номер КОТР_К_№93-2020 от 09.06.2020 г.).

Инов. № подл.	Подп. и дата	Взам. инв. №

Изм.	Кол. уч.	Лист	№ док.	Подп.	Дата

010-04-2023-ППО-Т

1272

Лист
20

Приложение А

Каталоги координат поворотных точек границ образуемых земельных участков в соответствии с проектами межевания территории

Перечень координат поворотных точек границ земельного участка зу1

№ точки	МСК-47	
	X	Y
1	493377,60	1292362,77
2	493400,46	1292355,77
3	493399,48	1292352,57
4	493400,15	1292350,35
5	493476,23	1292328,14
6	493484,56	1292322,63
7	493338,85	1292349,85
8	493236,96	1292368,15
9	493183,65	1292377,24
10	493081,57	1292384,63
11	492721,85	1292383,95
12	492722,82	1292389,68
13	492722,89	1292390,09
14	492722,92	1292390,26
15	492723,02	1292390,82
16	492723,11	1292391,33
17	492723,17	1292391,62
18	492728,73	1292395,12
19	492733,96	1292395,42
20	492783,38	1292395,76
21	492809,68	1292395,64

Взам. инв. №	
Подп. и дата	
Инв. № подл.	

Изм.	Кол. уч.	Лист	№ док.	Подп.	Дата

010-04-2023-ППО-Т

1273

Лист

21

22	492868,04	1292397,76
23	492918,81	1292397,05
24	493063,44	1292397,53
25	493125,49	1292395,57
26	493165,33	1292391,99
27	493200,01	1292387,23
28	493238,73	1292379,58
29	493265,74	1292374,00
30	493274,54	1292373,78
31	493283,90	1292376,23
32	493311,51	1292374,72
33	493357,25	1292364,71

S=9878 кв. м

**Перечень координат поворотных точек границ земельного участка
зу2**

№ точки	МСК-47	
	X	Y
1	493128,51	1292368,41
2	493138,29	1292367,99
3	493182,06	1292364,57
4	493243,10	1292356,10
5	493284,80	1292347,40
6	493309,60	1292341,80
7	493346,50	1292330,45
8	493368,30	1292317,40
9	493436,89	1292293,96
10	493459,72	1292286,72
11	493459,83	1292286,68
12	493504,81	1292273,46
13	493515,26	1292269,73
14	493542,33	1292261,45
15	493604,21	1292239,16

Инв. № подл.	
Подп. и дата	
Взам. инв. №	

Изм.	Кол. уч.	Лист	№ док.	Подп.	Дата

010-04-2023-ППО-Т

1274

Лист

22

16	493641,26	1292225,82
17	493627,87	1292230,06
18	493606,32	1292237,00
19	493585,48	1292243,73
20	493569,44	1292249,07
21	493551,03	1292254,76
22	493542,91	1292257,24
23	493527,56	1292262,08
24	493512,99	1292266,73
25	493495,91	1292271,99
26	493478,54	1292277,68
27	493460,96	1292283,10
28	493447,46	1292287,43
29	493433,87	1292291,76
30	493422,18	1292295,39
31	493398,63	1292303,04
32	493381,60	1292308,43
33	493362,92	1292314,38
34	493328,59	1292323,22
35	493320,03	1292324,98
36	493283,46	1292341,12
37	493284,18	1292345,32
38	493231,68	1292354,47
39	493182,34	1292361,01
40	493181,17	1292361,13

S= 2164 кв. м

**Перечень координат поворотных точек границ земельного участка
47:01:0000000:51249/з/1**

№ точки	МСК-47	
	X	Y
1	493550,32	1292345,91
2	493670,60	1292323,37

Взам. инв. №	
Подп. и дата	
Инв. № подл.	

Изм.	Кол. уч.	Лист	№ док.	Подп.	Дата

010-04-2023-ППО-Т

1275

Лист

23

3	493701,41	1292313,07
4	493706,45	1292314,59
5	493710,16	1292315,95
6	493713,52	1292317,50
7	493717,78	1292320,02
8	493727,59	1292327,19
9	493735,92	1292336,02
10	493737,50	1292338,37
11	493738,99	1292340,79
12	493740,36	1292343,26
13	493741,72	1292346,00
14	493742,79	1292349,87
15	493743,14	1292352,14
16	493743,88	1292355,12
17	493736,49	1292367,98
18	493734,81	1292368,57
19	493729,73	1292359,32
20	493721,27	1292347,97
21	493714,66	1292341,74
22	493708,13	1292337,47
23	493701,49	1292334,42
24	493691,72	1292331,62
25	493684,71	1292330,45
26	493668,94	1292330,12
27	493654,76	1292330,45
28	493634,73	1292333,23
29	493627,03	1292332,71
30	493609,95	1292335,96
31	493576,62	1292341,68
32	493555,36	1292345,91
S= 1699 кв. м		

Взам. инв. №	
Подп. и дата	
Инв. № подл.	

Изм.	Кол. уч.	Лист	№ док.	Подп.	Дата

010-04-2023-ППО-Т

1276

Лист

24


Лист	Наименование	Примечание
1	Ведомость графической части	Лист 1
2	Карта-схема (1:2000)	Лист 1
3	План полосы отвода (1:1000)	Лист 1
4	План полосы отвода (1:1000)	Лист 1
5	План полосы отвода (1:1000)	Лист 1
6	Продольный профиль I главного пути	Лист 1
7	Продольный профиль II главного пути	Лист 1
8	Продольный профиль съезда к станции Прибылово	Лист 1
9	Продольные профили автомобильных дорог 1 и 2 к пунктам обогрева	Лист 1
10	Типовые поперечные профили земполотна и дорожной одежды	Лист 1
	Всего	Листов 10

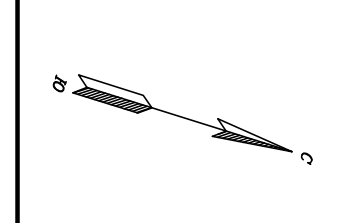
Согласовано	

Взам. инв. №

Подп. и дата

Инв. № подл.

010-04-2023-ППО-Г					
«Строительство вторых железнодорожных путей и электрификация участка Выборг – Приморск – Ермилово Октябрьской железной дороги. Реконструкция станции Прибылово»					
Изм.	Кол. уч.	Лист	№ док.	Подп.	Дата
Разработал		Митрофанова		<i>Сидорова</i>	13.12.23
Проверил		Мурашов		<i>Мурашов</i>	13.12.23
Н. контр.		Медзмариашвили		<i>Медзмариашвили</i>	13.12.23
ГИП		Колтаков		<i>Колтаков</i>	13.12.23
Проект полосы отвода					
Ведомость графической части					
		Стадия	Лист	Листов	
		П	1	10	
					



← Приморск

← Приморск

п. Прибылово

к ул. Хуморская

34:1

34:2

Ведомость проектируемых зданий и сооружений

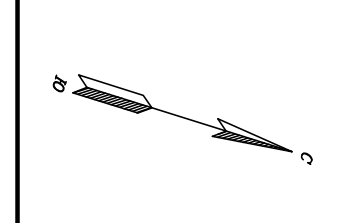
Порядковый номер на плане	Наименование здания (сооружения)	Обозначение документа	Кол. шт.	Примечание
1	Пассажирские высокие платформы 2 шт. 4,00x132,00 м		2	
2	Пункт обогрева монтеров пути		1	
3	Модуль ЭЦ-ТМ		1	
4	КТП NN 1-5		5	
5	Насосная станция		1	
6	КНС		1	
7	Резервуар		1	
8	ЛОС		1	
9	УФО		1	
10	Подпорная стенка			
11	Щитозащитные экраны			

Условные обозначения

- граница существующей полосы отвода ОАО "РЖД"
- граница существующей полосы отвода автомобильной дороги
- границы дополнительной постоянной полосы отвода ОАО "РЖД"
- границы дополнительной постоянной полосы отвода автомобильной дороги
- границы кадастровых земельных участков
- прибрежная полоса водного объекта
- водоохранная зона водного объекта
- проектируемые пути
- проектируемое ограждение
- проектируемые здания, сооружения
- проектируемые автомобильные дороги
- проектируемые пешеходные дорожки
- проектируемая бровка земполотна
- проектируемый бортовой камень БР100.30.18
- здания, сооружения проектируемые по отдельным титулам

Линия совмещения с листом 4

					010-04-2023-ППО-Г				
					«Строительство вторых железнодорожных путей и электрификация участка Выгоре - Приморск - Ермилово Октябрьской железной дороги. Реконструкция станции Прибылово»				
Изм.	Кол. изм.	Лист	М. док.	Подп.	Дата	Проект полосы отвода	Стация	Лист	Листов
Разработал	Проверил	Мурашов	Фролова	Рыж	12.12.23		п	3	
Н. контр.	М. зам. начальника	Колтаков	Медведева	Лиса	12.12.23	План полосы отвода (1:1000)	 и н ж е н е р с к и я ТрансПроект 1273 Формат А3x4		

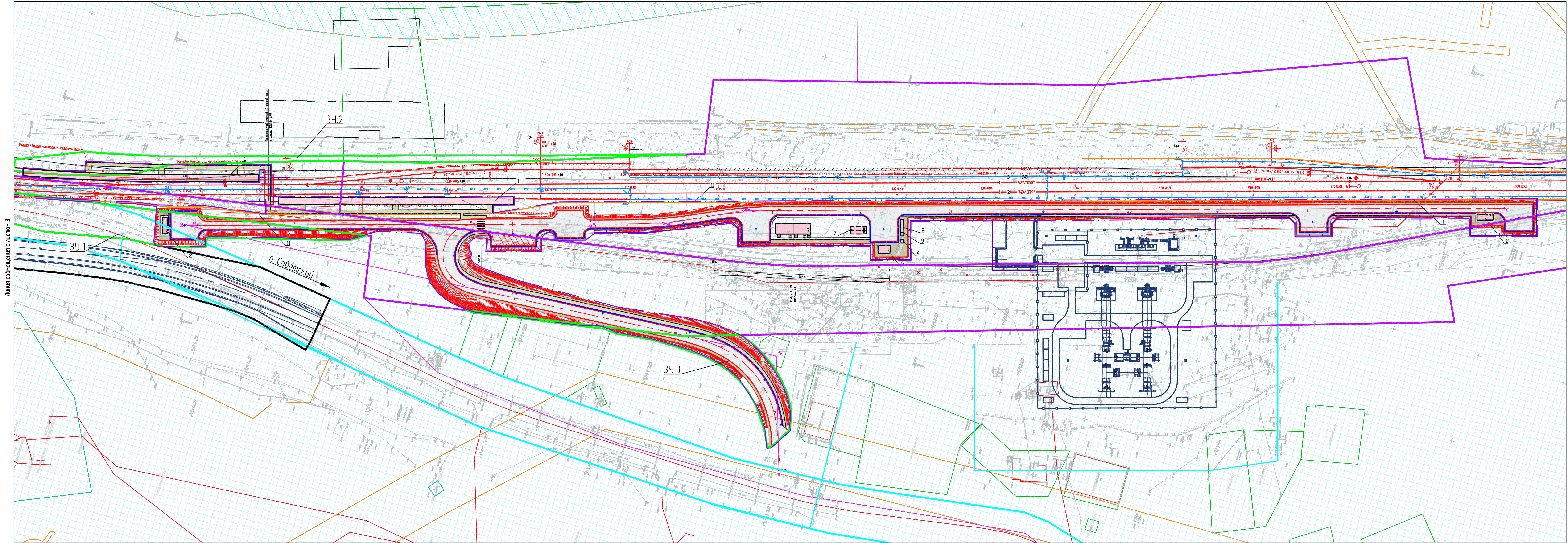


Ведомость проектируемых зданий и сооружений

Порядковый номер на плане	Наименование здания (сооружения)	Обозначение документа	Кол. шт.	Примечание
1	Пассажирские высокие платформы 2 шт. 4,00x132,00 м		2	
2	Пункт обогрева монтеров пути		1	
3	Модуль ЭЦ-ТМ		1	
4	КТП NN 1-5		5	
5	Насосная станция		1	
6	КНС		1	
7	Резервуар		1	
8	ЛОС		1	
9	УФО		1	
10	Подпорная стенка			
11	Щитозащитные экраны			

Условные обозначения

- граница существующей полосы отвода ОАО "РЖД"
- граница существующей полосы отвода автомобильной дороги
- границы дополнительной постоянной полосы отвода ОАО "РЖД"
- границы дополнительной постоянной полосы отвода автомобильной дороги
- границы кадастровых земельных участков
- прибрежная полоса водного объекта
- водоохранная зона водного объекта
- проектируемые пути
- проектируемое ограждение
- проектируемые здания, сооружения
- проектируемые автомобильные дороги
- проектируемые пешеходные дорожки
- проектируемая бровка земполотна
- проектируемый бортовой камень БР100.30.18
- здания, сооружения проектируемые по отдельным титулам



010-04-2023-ППО-Г					
«Строительство вторых железнодорожных путей и электрификация участка Выборг - Приморск - Ерпильов Октябрьской железной дороги. Реконструкция станции Прибылово»					
Изм.	Кол. изм.	Лист	М. док.	Подп.	Дата
Разработал	Фролова	23	06	23	23.06.23
Проверил	Муратов	23	06	23	23.06.23
Проект полосы отвода				Стация	Лист
План полосы отвода (1:1000)				п	4
Н. контр.	Мейрашишвили	23	06	23	23.06.23
ГИП	Колтаков	23	06	23	23.06.23
Формат А3x4					

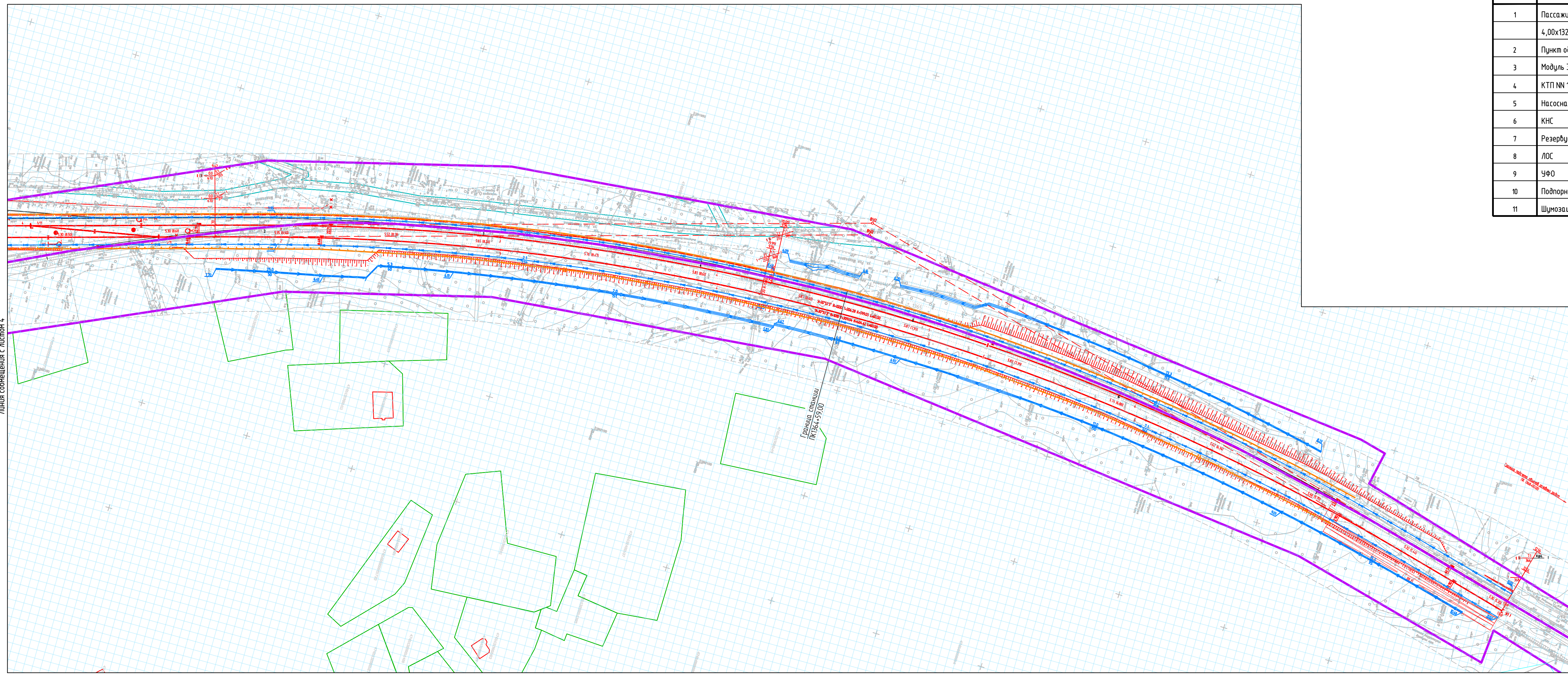
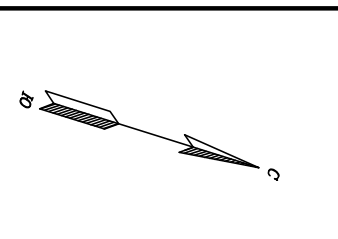
Создано
Вариант №
Лист №
Изм. №

Ведомость проектируемых зданий и сооружений

Порядковый номер на плане	Наименование здания (сооружения)	Обозначение документа	Кол. шт.	Примечание
1	Пассажирские высокие платформы 2 шт. 4,00x132,00 м		2	
2	Пункт обогрева монтеров пути		1	
3	Модуль ЭЦ-ТМ		1	
4	КТП NN 1-5		5	
5	Насосная станция		1	
6	КНС		1	
7	Резервуар		1	
8	ЛОС		1	
9	УФО		1	
10	Подпорная стенка			
11	Шумозащитные экраны			

Условные обозначения

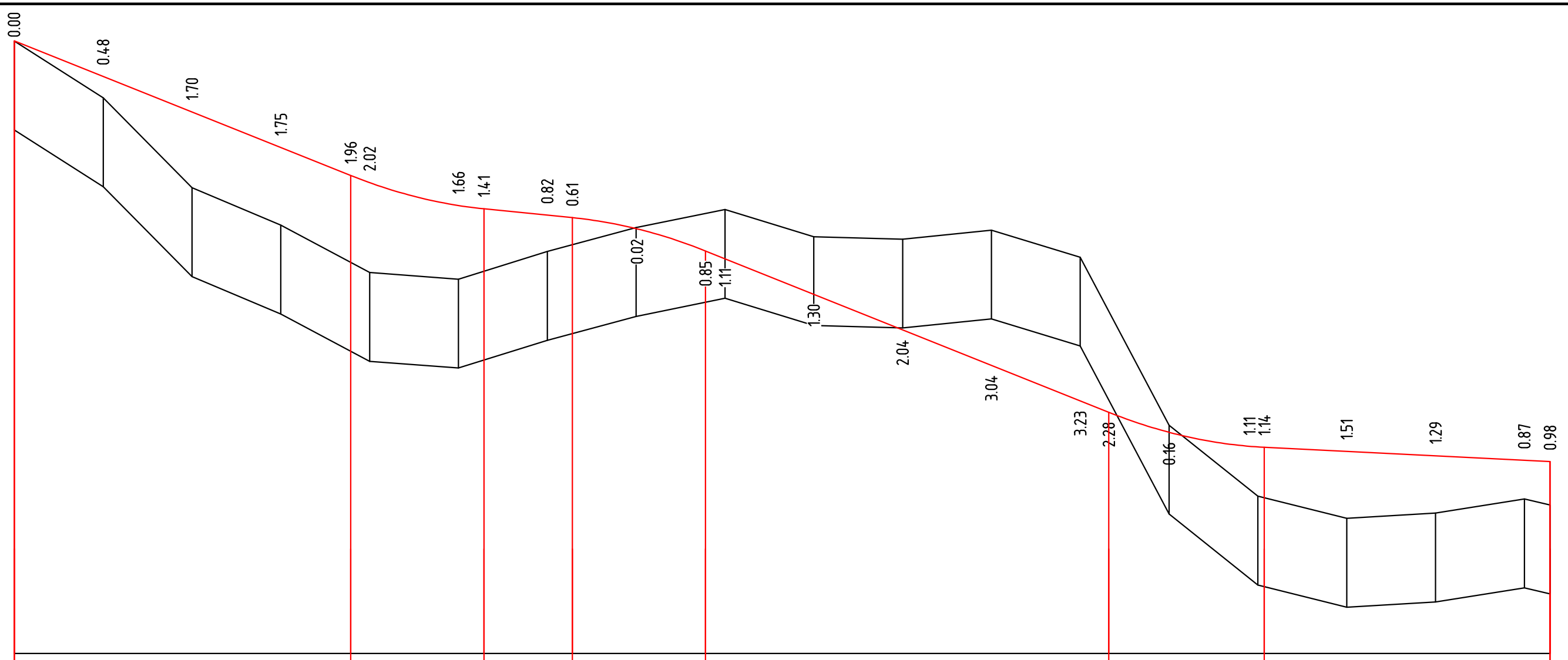
- граница существующей полосы отвода ОАО "РЖД"
- граница существующей полосы отвода автомобильной дороги
- границы дополнительной постоянной полосы отвода ОАО "РЖД"
- границы дополнительной постоянной полосы отвода автомобильной дороги
- границы кадастровых земельных участков
- прибрежная полоса водного объекта
- водоохранная зона водного объекта
- проектируемые пути
- проектируемое ограждение
- проектируемые здания, сооружения
- проектируемые автомобильные дороги
- проектируемые пешеходные дорожки
- проектируемая бровка земполотна
- проектируемый бортовой камень БР100.30.18
- здания, сооружения проектируемые по отдельным титулам



Линия сообщения с листом 4

Изд. №	Лист	Дата	Взам. инв. №	Согласовано

010-04-2023-ППО-Г						Студия		
«Строительство вторых железнодорожных путей и электрификация участка Выборг - Приморск - Ермилово Октябрьской железной дороги. Реконструкция станции Прибылово»						Лист	Листов	
Изм.	Кол. уч.	Лист	№ док.	Подп.	Дата	п	5	
Разработал	Проверил	Мурашов	Мурашов	Мурашов	12.12.23			
Н. контр.	ГИП	Медмаршалов	Колмаков	Медмаршалов	12.12.23			
Проект полосы отвода						ТУ индустрия ТрансПроект		
План полосы отвода (1:1000)						Формат А3x3		



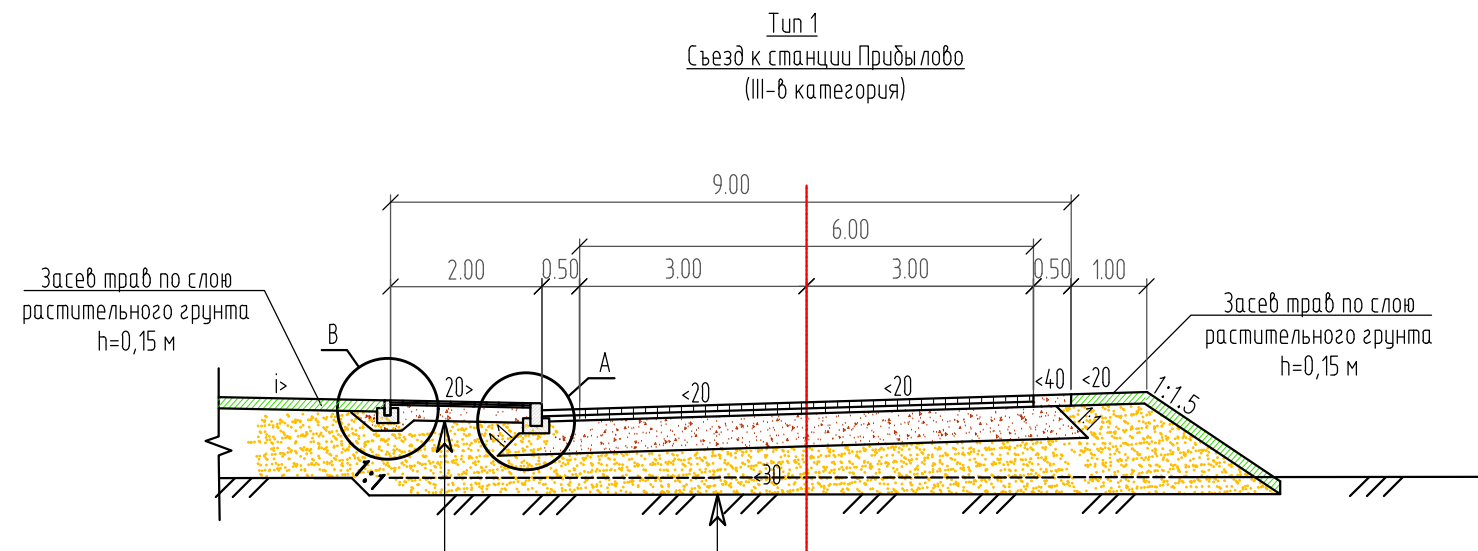
М 1:1000 по горизонтали
 М 1:100 по вертикали
 М 1:100 грунты

Тип местности по увлажнению	
Проектные данные	Тип поперечного профиля
	слева справа
Уклон, о/оо, вертикальная кривая, м	
Отметка оси дороги, м	
Фактические данные	Отметка рельефа, м
	Расстояние, м
Пикет, элементы плана, километры	

0	6	1	2	3	67	78.4	79.76																		
19.23	18.43	17.63	16.83	16.20	16.04	15.52	15.45	15.31	15.25	15.00	14.50	14.33	13.53	12.73	11.93	11.13	10.87	10.42	10.09	10.08	9.99	9.89	9.79	9.76	
19.23	17.95	15.93	15.08	(14.24)	14.02	13.87	(14.05)	14.49	(14.64)	15.03	(15.35)	15.44	14.82	14.77	14.97	14.36	(13.14)	10.58	8.98	(8.94)	8.48	8.60	8.92	8.78	
20.00	20.00	20.00	20.00	20.00	20.00	20.00	20.00	20.00	20.00	20.00	20.00	20.00	20.00	20.00	20.00	20.00	20.00	20.00	20.00	20.00	20.00	20.00	5.79		
ЮЗ: 71°19'4"		У=76°16'22" R=56 L=27 T=58.02 K=101.81		ЮВ: 4°57'18"		Ю=167°20'16" R=17 L1=20 L2=0 T1=171.35 T2=161.56 K=60.96		СЗ: 17°37'2"																	

010-04-2023-ППО-Г					
«Строительство вторых железнодорожных путей и электрификация участка Выборг – Приморск – Ермилово Октябрьской железной дороги. Реконструкция станции Прибылово»					
Изм.	Кол. уч.	Лист	№ док.	Подп.	Дата
Разработал	Фролова			<i>Фролова</i>	12.12.23
Проверил	Мурашов			<i>Мурашов</i>	12.12.23
Н. контр.	Медзариашвили			<i>Медзариашвили</i>	12.12.23
ГИП	Колтаков			<i>Колтаков</i>	12.12.23
Продольный профиль съезда к станции Прибылово			Стадия	Лист	Листов
			П	8	

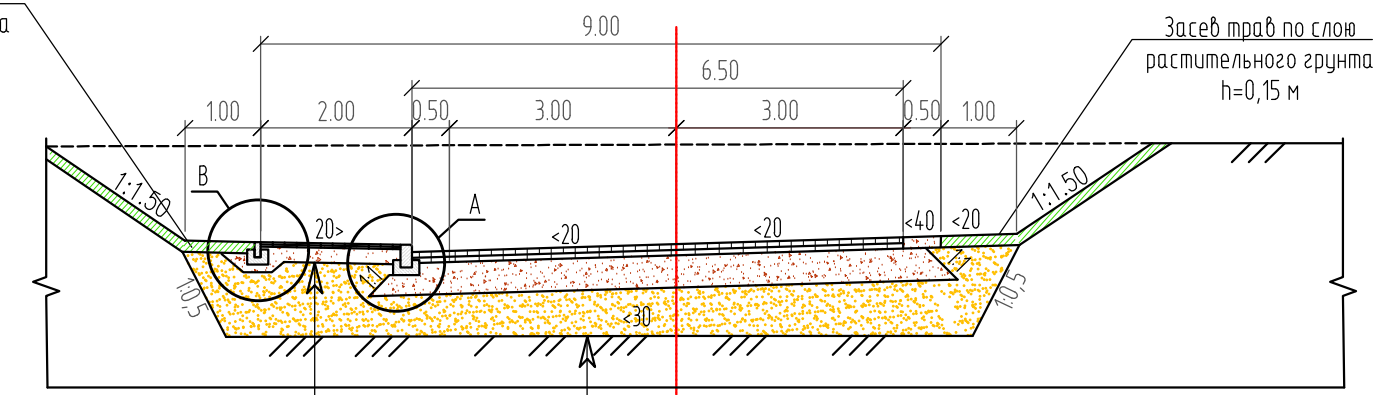




А/б А8Вл по ГОСТ Р 58406.2-2020, на битуме БНД 70/100 ГОСТ 33133-2014	- 0,03
А/б А8Нл по ГОСТ Р 58406.2-2020, на битуме БНД 70/100 ГОСТ 33133-2014	- 0,03
Щебеночно-песчаная смесь С4 при максимальном размере зерен 80мм ГОСТ 25607-2009	-0,20
Песок мелкий с Кф>2 м/куб по ГОСТ 8736-2014	-0,30
Уплотненный грунт	

Асфальтобетон А16Вл по ГОСТ 58406.2-2020 на битуме БНД 70/100 ГОСТ 33133-2014	-0,08
Асфальтобетон А16Нл по ГОСТ 58406.2-2020 на битуме БНД 70/100 ГОСТ 33133-2014	-0,07
Щебеночно-песчаная смесь С4 при максимальном размере зерен 80мм ГОСТ 25607-2009	-0,43
Песок мелкий с Кф>2 м/куб по ГОСТ 8736-2014	-0,50
Грунт основания-Крупный песок с содержанием пылепато-глинистой фракции 5%	

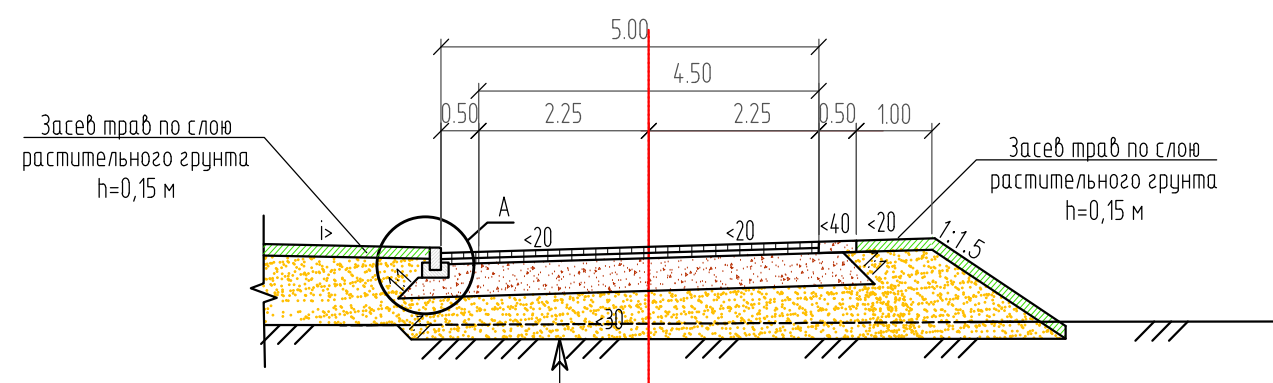
Тип 2
Съезд к станции Прибылово
(III-й категория)



А/б А8Вл по ГОСТ Р 58406.2-2020, на битуме БНД 70/100 ГОСТ 33133-2014	- 0,03
А/б А8Нл по ГОСТ Р 58406.2-2020, на битуме БНД 70/100 ГОСТ 33133-2014	- 0,03
Щебеночно-песчаная смесь С4 при максимальном размере зерен 80мм ГОСТ 25607-2009	-0,20
Песок мелкий с Кф>2 м/куб по ГОСТ 8736-2014	-0,30
Уплотненный грунт	

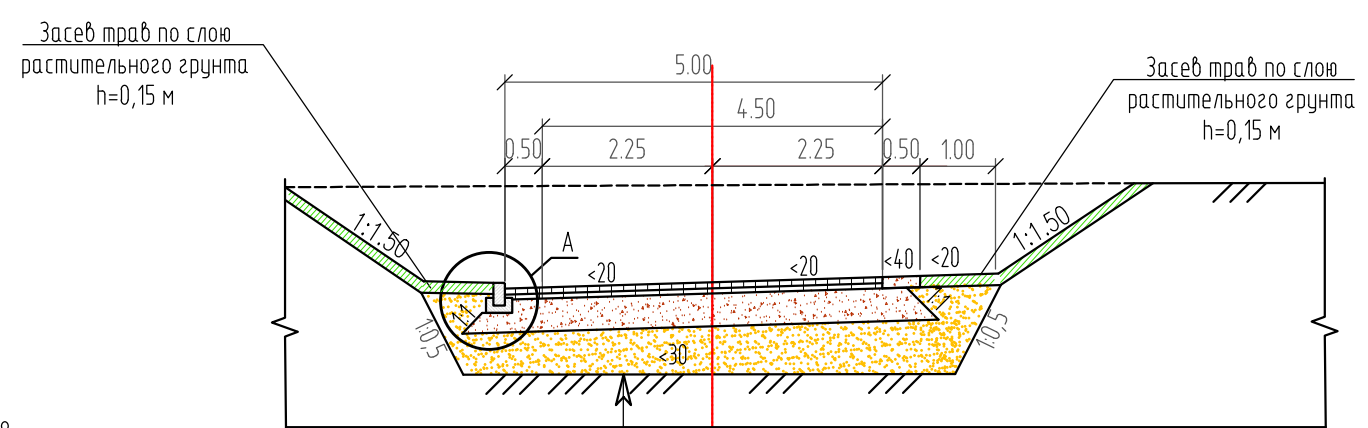
Асфальтобетон А16Вл по ГОСТ 58406.2-2020 на битуме БНД 70/100 ГОСТ 33133-2014	-0,08
Асфальтобетон А16Нл по ГОСТ 58406.2-2020 на битуме БНД 70/100 ГОСТ 33133-2014	-0,07
Щебеночно-песчаная смесь С4 при максимальном размере зерен 80мм ГОСТ 25607-2009	-0,43
Песок мелкий с Кф>2 м/куб по ГОСТ 8736-2014	-0,50
Грунт основания-Крупный песок с содержанием пылепато-глинистой фракции 5%	

Тип 3
Автомобильная дорога к пункту обогрева
(IV-й категория)

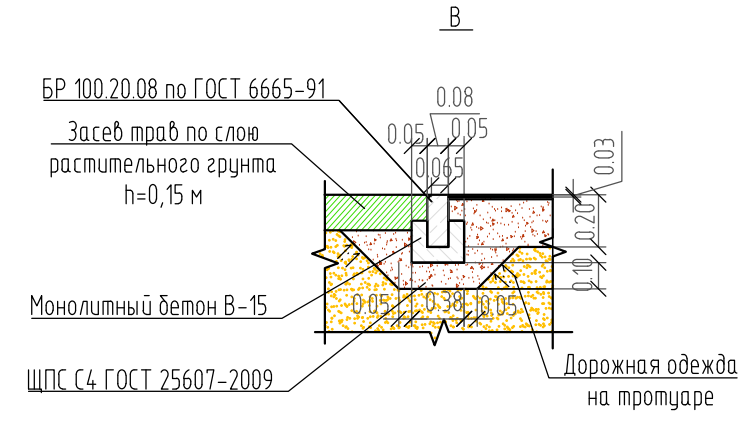
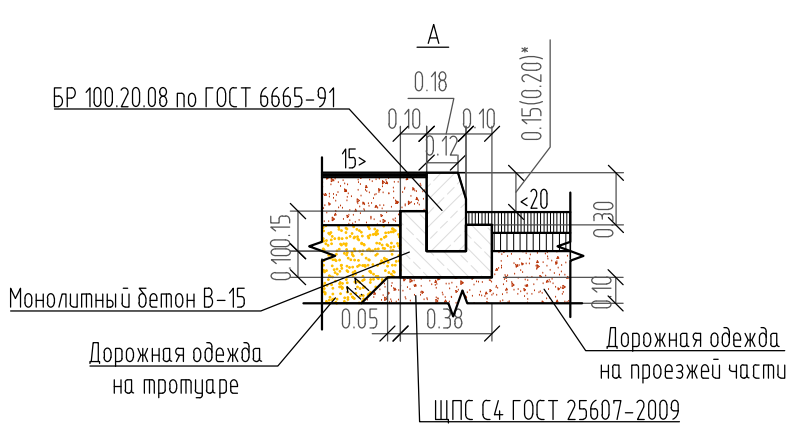


Асфальтобетон А16Вл по ГОСТ 58406.2-2020 на битуме БНД 70/100 ГОСТ 33133-2014	-0,08
Асфальтобетон А16Нл по ГОСТ 58406.2-2020 на битуме БНД 70/100 ГОСТ 33133-2014	-0,07
Щебеночно-песчаная смесь С4 при максимальном размере зерен 80мм ГОСТ 25607-2009	-0,43
Песок мелкий с Кф>2 м/куб по ГОСТ 8736-2014	-0,50
Грунт основания-Крупный песок с содержанием пылепато-глинистой фракции 5%	

Тип 4
Автомобильная дорога к пункту обогрева
(IV-й категория)



Асфальтобетон А16Вл по ГОСТ 58406.2-2020 на битуме БНД 70/100 ГОСТ 33133-2014	-0,08
Асфальтобетон А16Нл по ГОСТ 58406.2-2020 на битуме БНД 70/100 ГОСТ 33133-2014	-0,07
Щебеночно-песчаная смесь С4 при максимальном размере зерен 80мм ГОСТ 25607-2009	-0,43
Песок мелкий с Кф>2 м/куб по ГОСТ 8736-2014	-0,50
Грунт основания-Крупный песок с содержанием пылепато-глинистой фракции 5%	



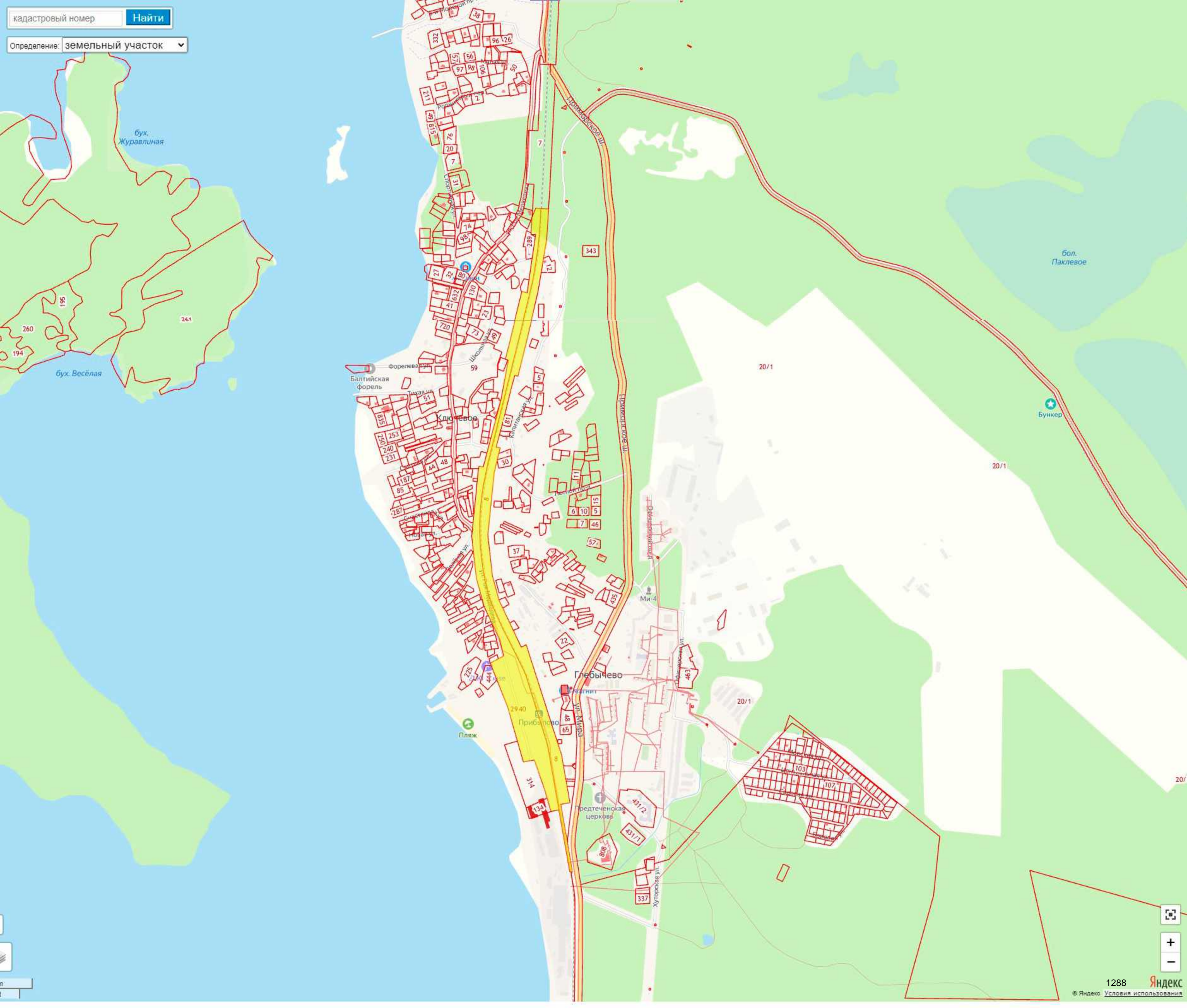
010-04-2023-ППО-Г					
«Строительство вторых железнодорожных путей и электрификация участка Выборг - Приморск - Ермилово Октябрьской железной дороги. Реконструкция станции Прибылово»					
Изм.	Кол.уч.	Лист	№ док.	Подп.	Дата
Разработал	Митрофанова			<i>Митрофанова</i>	12.12.23
Проверил	Мурашов			<i>Мурашов</i>	12.12.23
Н. контр.	Медзариашвили			<i>Медзариашвили</i>	12.12.23
ГИП	Колтаков			<i>Колтаков</i>	12.12.23
Проект полосы отвода				Стадия	Лист
				П	10
Типовые поперечные профили земляного полотна и конструкции дорожной одежды. (1:100)				Индустрия ТрансПроект 1286	

Согласовано
Взам. инв. №
Подп. и дата
Инв. № подл.

Приложение 3

к Акту по результатам государственной историко-культурной экспертизы земельных участков, отведенных для реализации проекта: «Строительство вторых железнодорожных путей и электрификации участка Выборг-Приморск-Ермилово Октябрьской железной дороги. Реконструкция станции Прибылово». по адресу: Ленинградская область, Выборгский район, МО «Приморское городское поселение», ст. Прибылово Октябрьской железной дороги, подлежащих воздействию земляных, строительных, мелиоративных, хозяйственных работ, предусмотренных статьей 25 Лесного кодекса Российской Федерации работ по использованию лесов (за исключением работ, указанных в пунктах 3, 4 и 7 части 1 статьи 25 Лесного кодекса Российской Федерации) и иных работ, в случае если указанные земли расположены в границах территорий, утвержденных в соответствии с подпунктом 34 пункта 1 статьи 9 Федерального закона «Об объектах культурного наследия (памятниках истории и культуры) народов Российской Федерации» (пп. «д» п. 11(1) Положения о Государственной историко-культурной экспертизе, утвержденного Постановлением Правительства РФ от 15.07. 2009 г. № 569).

Схема расположения земельного участка на Публичной кадастровой карте Ленинградской области. Границы кадастровых участков обозначены красным цветом, территория Участка обследования обозначена желтой заливкой.

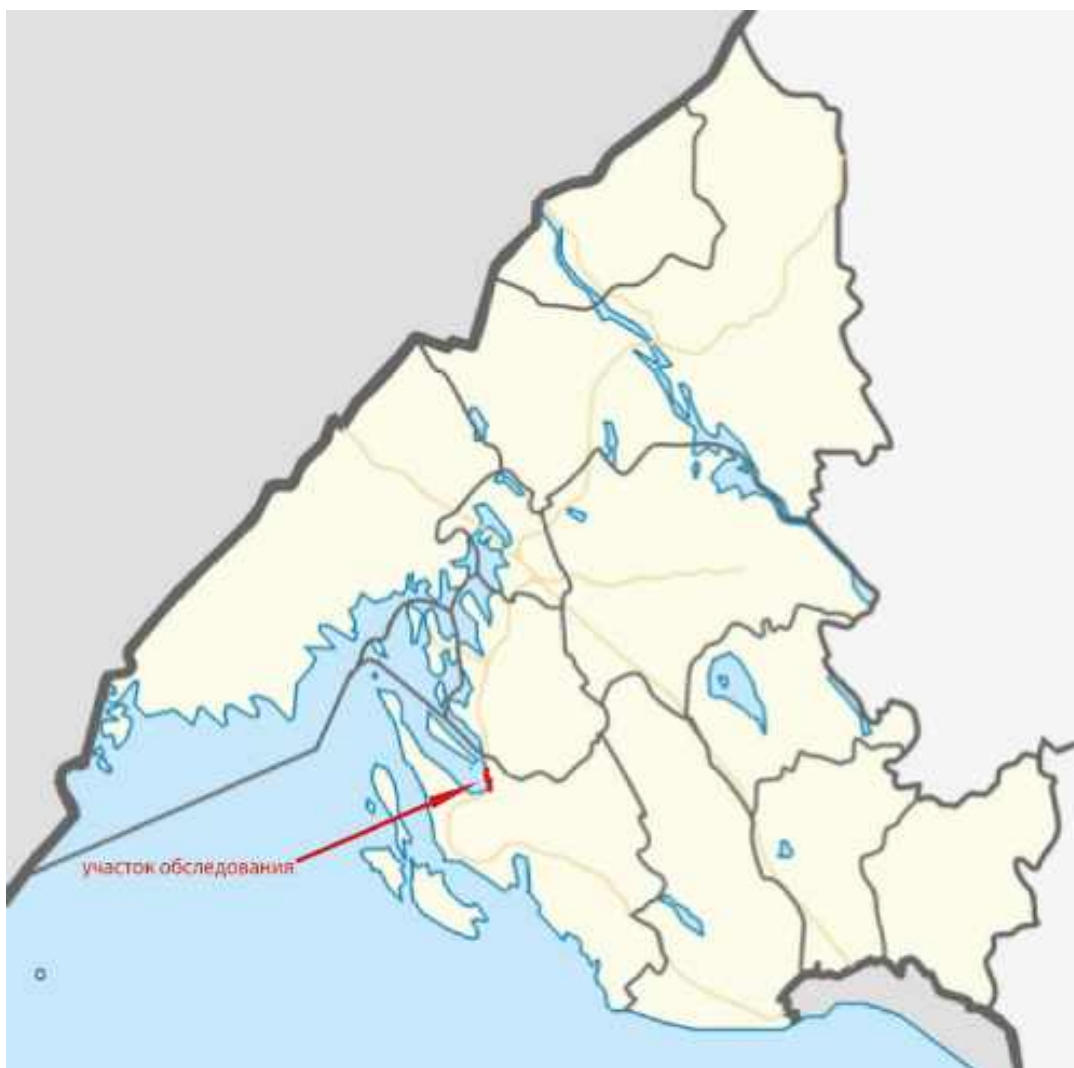


Приложение 4

к Акту по результатам государственной историко-культурной экспертизы земельных участков, отведенных для реализации проекта: «Строительство вторых железнодорожных путей и электрификации участка Выборг-Приморск-Ермилово Октябрьской железной дороги. Реконструкция станции Прибылово». по адресу: Ленинградская область, Выборгский район, МО «Приморское городское поселение», ст. Прибылово Октябрьской железной дороги, подлежащих воздействию земляных, строительных, мелиоративных, хозяйственных работ, предусмотренных статьей 25 Лесного кодекса Российской Федерации работ по использованию лесов (за исключением работ, указанных в пунктах 3, 4 и 7 части 1 статьи 25 Лесного кодекса Российской Федерации) и иных работ, в случае если указанные земли расположены в границах территорий, утвержденных в соответствии с подпунктом 34 пункта 1 статьи 9 Федерального закона «Об объектах культурного наследия (памятниках истории и культуры) народов Российской Федерации» (пп. «д» п. 11(1) Положения о Государственной историко-культурной экспертизе, утвержденного Постановлением Правительства РФ от 15.07. 2009 г. № 569).

Натурное археологическое обследование.

Альбом иллюстраций.



Илл. 1. Схематическая карта Выборгского района Ленинградской области с обозначением места расположения Участка обследования (отмечено красной заливкой).



Илл. 2. Ленинградская обл., Выборгский р-н, Приморское гор. поселение, пос. Ключевое, пос. Глебычево на топографической карте 1990-х годов (ГШ СА) с обозначением места расположения Участка обследования (отмечено желтой заливкой с красным контуром).



Илл. 3. Ленинградская обл., Выборгский р-н, Приморское гор. поселение, пос. Ключевое, пос. Глебычево на топографической карте 2007 г. с обозначением места расположения Участка обследования (отмечено красным контуром).



Илл. 4. Фрагмент топографической карты с обозначением мест расположения ближайших археологических памятников (1- стоянка каменного века Глебычево 2, 2 – стоянка каменного века Глебычево 1) и Участка обследования (3).



Илл. 5. Ленинградская обл., Выборгский р-н, Приморское гор. поселение, пос. Ключевое, пос. Глебычево. Участок обследования (выделен желтым контуром) на спутниковом снимке с обозначением шурфов и точек фотофиксации ландшафта (Ф) с указанием их номеров.



Илл. 6. Ленинградская обл., Выборгский р-н, Приморское гор. поселение, пос. Ключевое. Участок обследования. Точка фотофиксации Ф1. Вид на север. 19.11.2023 г.



Илл. 7. Ленинградская обл., Выборгский р-н, Приморское гор. поселение, пос. Ключевое. Участок обследования. Точка фотофиксации Ф2. Вид на север. 19.11.2023г.



Илл. 8. Ленинградская обл., Выборгский р-н, Приморское гор. поселение, пос. Ключевое. Участок обследования. Точка фотофиксации Ф2. Вид на юг. 19.11.2023г.



Илл. 9. Ленинградская обл., Выборгский р-н, Приморское гор. поселение, пос. Ключевое. Участок обследования. Точка фотофиксации Ф3. Вид на север, северо-запад. 19.11.2023г.



Илл. 10. Ленинградская обл., Выборгский р-н, Приморское гор. поселение, пос. Ключевое. Участок обследования. Точка фотофиксации Ф4. Вид на север, северо-запад. 19.11.2023 г.



Илл. 11. Ленинградская обл., Выборгский р-н, Приморское гор. поселение, пос. Ключевое. Участок обследования. Точка фотофиксации Ф5. Вид на север, северо-запад. 19.11.2023 г.



Илл. 12. Ленинградская обл., Выборгский р-н, Приморское гор. поселение, пос. Ключевое. Участок обследования. Точка фотофиксации Ф5. Вид на юг, юго-восток. 19.11.2023 г.



Илл. 13. Ленинградская обл., Выборгский р-н, Приморское гор. поселение, пос. Ключевое. Участок обследования. Точка фотофиксации Ф6. Вид на юг. 19.11.2023 г.



Илл. 14. Ленинградская обл., Выборгский р-н, Приморское гор. поселение, пос. Глебычево. Участок обследования. Точка фотофиксации Ф7. Вид на юго-запад. 19.11.2023 г.



Илл. 15. Ленинградская обл., Выборгский р-н, Приморское гор. поселение, пос. Глебычево. Участок обследования. Точка фотофиксации Ф8. Вид на север. 19.11.2023 г.



Илл. 16. Ленинградская обл., Выборгский р-н, Приморское гор. поселение, пос. Глебычево. Участок обследования. Точка фотофиксации Ф8. Вид на юг. 19.11.2023 г.



Илл. 17. Ленинградская обл., Выборгский р-н, Приморское гор. поселение, пос. Ключевое. Участок обследования. Место закладки шурфа 1. Вид с юга. 19.11.2023 г.



Илл. 18. Ленинградская обл., Выборгский р-н, Приморское гор. поселение, пос. Ключевое. Участок обследования. Шурф 1 разобран до материка. Вид с юга. 19.11.2023 г.



Илл. 19. Ленинградская обл., Выборгский р-н, Приморское гор. поселение, пос. Ключевое. Участок обследования. Шурф 1 разобран до материка. Вид сверху с юга. 19.11.2023 г.



Илл. 20. Ленинградская обл., Выборгский р-н, Приморское гор. поселение, пос. Ключевое. Участок обследования. Шурф 1 разобран до материка. Северная стенка. 19.11.2023 г.



Илл. 21. Ленинградская обл., Выборгский р-н, Приморское гор. поселение, пос. Ключевое. Участок обследования. Шурф 1 разобран до материка. Северная стенка с контрольным прокопом. 19.11.2023 г.



Илл. 22. Ленинградская обл., Выборгский р-н, Приморское гор. поселение, пос. Ключевое.
Участок обследования. Шурф 1 после засыпки. Вид с юга. 19.11.2023 г.



Илл. 23. Ленинградская обл., Выборгский р-н, Приморское гор. поселение, пос. Ключевое.
Участок обследования. Место закладки шурфа 2. Вид с юга. 19.11.2023 г.



Илл. 24. Ленинградская обл., Выборгский р-н, Приморское гор. поселение, пос. Ключевое.
Участок обследования. Шурф 2 разобран до материка. Вид с юга. 19.11.2023 г.



Илл. 25. Ленинградская обл., Выборгский р-н, Приморское гор. поселение, пос. Ключевое.
Участок обследования. Шурф 2 разобран до материка. Вид сверху с юга. 19.11.2023 г.



Илл. 26. Ленинградская обл., Выборгский р-н, Приморское гор. поселение, пос. Ключевое. Участок обследования. Шурф 2 разобран до материка. Северная стенка. 19.11.2023 г.



Илл. 27. Ленинградская обл., Выборгский р-н, Приморское гор. поселение, пос. Ключевое. Участок обследования. Шурф 2 разобран до материка. Северная стенка с контрольным прокопом. 19.11.2023 г.



Илл. 28. Ленинградская обл., Выборгский р-н, Приморское гор. поселение, пос. Ключевое. Участок обследования. Шурф 2 после засыпки. Вид с юга. 19.11.2023 г.



Илл. 29. Ленинградская обл., Выборгский р-н, Приморское гор. поселение, пос. Глебычево. Участок обследования. Место закладки шурфа 3. Вид с юга. 19.11.2023 г.




Илл. 30. Ленинградская обл., Выборгский р-н, Приморское гор. поселение, пос. Глебычево. Участок обследования. Шурф 3 разобран до материка. Вид с юга. 19.11.2023 г.



Илл. 31. Ленинградская обл., Выборгский р-н, Приморское гор. поселение, пос. Глебычево. Участок обследования. Шурф 3 разобран до материка. Вид сверху с юга. 19.11.2023 г.



Илл. 32. Ленинградская обл., Выборгский р-н, Приморское гор. поселение, пос. Глебычево. Участок обследования. Шурф 3 разобран до материка. Северная стенка. 19.11.2023 г.



Илл. 33. Ленинградская обл., Выборгский р-н, Приморское гор. поселение, пос. Глебычево. Участок обследования. Шурф 3 разобран до материка. Северная стенка с контрольным прокопом. 19.11.2023 г.



Илл. 34. Ленинградская обл., Выборгский р-н, Приморское гор. поселение, пос. Глебычево.
Участок обследования. Шурф 3 после засыпки. Вид с юга. 19.11.2023 г.

Приложение 5

к Акту по результатам государственной историко-культурной экспертизы земельных участков, отведенных для реализации проекта: «Строительство вторых железнодорожных путей и электрификации участка Выборг-Приморск-Ермилово Октябрьской железной дороги. Реконструкция станции Прибылово». по адресу: Ленинградская область, Выборгский район, МО «Приморское городское поселение», ст. Прибылово Октябрьской железной дороги, подлежащих воздействию земляных, строительных, мелиоративных, хозяйственных работ, предусмотренных статьей 25 Лесного кодекса Российской Федерации работ по использованию лесов (за исключением работ, указанных в пунктах 3, 4 и 7 части 1 статьи 25 Лесного кодекса Российской Федерации) и иных работ, в случае если указанные земли расположены в границах территорий, утвержденных в соответствии с подпунктом

34 пункта 1 статьи 9 Федерального закона «Об объектах культурного наследия (памятниках истории и культуры) народов Российской Федерации» (пп. «д» п. 11(1) Положения о Государственной историко-культурной экспертизе, утвержденного Постановлением Правительства РФ от 15.07. 2009 г. № 569).

Копия Открытого листа на право производства полевых археологических работ



Министерство культуры Российской Федерации

ОТКРЫТЫЙ ЛИСТ

№ 4409-2023

Настоящий открытый лист выдан:

Михайловой Елене Робертовне

(серия номер паспорта)

на право проведения археологических полевых работ на земельных участках с кадастровыми номерами 47:01:0301002:6 в г. Высоцке в Выборгском районе; 47:07:1703021:532; 47:07:1703021:150 во Всеволожском районе; на участке перегона между ж/д ст. Приморск и ж/д ст. Прибылово Октябрьской железной дороги; для размещения объекта «Строительство вторых железнодорожных путей и электрификация участка Выборг — Приморск — Ермилово Октябрьской железной дороги. Реконструкция станции Советский» на ж/д ст. Советский Октябрьской железной дороги; на ж/д ст. Прибылово Октябрьской железной дороги в Выборгском районе Ленинградской области.

(место проведения археологических полевых работ)

На основании открытого листа

Михайлова Елена Робертовна

(Ф.И.О)

имеет право производить следующие археологические полевые работы: археологические разведки с осуществлением локальных земляных работ на указанной территории в целях выявления объектов археологического наследия, уточнения сведений о них и планирования мероприятий по обеспечению их сохранности.

Переделование права на проведение археологических полевых работ по данному открытому листу другому лицу запрещается.

Срок действия открытого листа: с 27 сентября 2023 г. по 30 мая 2024 г.

Дата принятия решения о предоставлении открытого листа: 27 сентября 2023 г.

Первый заместитель Министра

(должность)

(подпись)

(Ф.И.О.)

Дата 27 сентября 2023 г.

М.П.



033521