

ПРОЕКТНО-ИЗЫСКАТЕЛЬСКИЕ РЕШЕНИЯ В СТРОИТЕЛЬСТВЕ

197082, РОССИЯ, г. САНКТ-ПЕТЕРБУРГ, БОГАТЫРСКИЙ ПР., д.49, к.2, пом.318

ОГРН 1177847165198, ИНН 7814690758, КПП 781401001

р/с 40702810210000127151 в АО "ТИНЬКОФ БАНК", БИК 044525974, 30101810145250000974



Утверждаю:

Генеральный директор

ООО «ПИРС»



Носова Т.В.

АКТ

по результатам государственной историко-культурной экспертизы документации, обосновывающей меры по обеспечению сохранности объекта культурного наследия регионального значения «Памятник-дот на рубеже обороны советских войск в 1941 г.» при проведении земляных, строительных, мелиоративных и хозяйственных работ, предусмотренных статьей 25 Лесного кодекса Российской Федерации работ по использованию лесов и иных работ на земельном участке, непосредственно связанном с земельными участками территорий объектов культурного наследия, предназначенном для проектирования и строительства объекта: «Газопровод межпоселковый д. Федоровка - д. Орлы - д. Манновка - д. Серезино - д. Кошкино - д. Свейск - д. Жабино - д. Пулково с отводом на д. Сала Кингисеппского района Ленинградской области»

Заказчик: АО «Газпром газораспределение Ленинградская область»

Основание: Договор №761-3278-23 от 07.07.2023 г.

Объекты: «Газопровод межпоселковый д. Федоровка - д. Орлы - д. Манновка - д. Серезино - д. Кошкино - д. Свейск - д. Жабино - д. Пулково с отводом на д. Сала Кингисеппского района Ленинградской области»

г. Санкт-Петербург
2024 г.

Настоящий Акт по результатам государственной историко-культурной экспертизы составлен в соответствии с Положением о государственной историко-культурной экспертизе, утвержденном постановлением Правительства Российской Федерации от 15 июля 2009 г. № 569. Государственная историко-культурная экспертиза проведена Государственная историко-культурная экспертиза проведена **Обществом с ограниченной ответственностью «Проектно-изыскательские решения в строительстве» (ООО «ПИРС»)**

Дата начала проведения экспертизы:	24.05.2024 г.
Дата окончания экспертизы:	15.07.2024 г.
Место проведения экспертизы:	г. Санкт-Петербург
Заказчик экспертизы:	Акционерное общество «Газпром газораспределение Ленинградская область»

Сведения об экспертной организации

Полное наименование	Общество с ограниченной ответственностью «Проектно-изыскательские решения в строительстве»
Краткое наименование	ООО «ПИРС»
Организационно-правовая форма	Общество с ограниченной ответственностью
Адрес юридический	197082, г. Санкт-Петербург, ул. Оптиков, д.45, к.1, лит.А, пом.69-Н
Адрес фактический	197082, г. Санкт-Петербург, Богатырский пр., д. 49, к. 2, пом. 318
Реквизиты	ИНН 7814690758 КПП 781401001 ОГРН 1177847165198
Генеральный директор	Татьяна Валерьевна Носова

В соответствии с подпунктом «б» пункта «7» Положения о государственной историко-культурной экспертизе, с организацией состоят в трудовых отношениях нижепоименованные физические лица, обладающие научными и практическими знаниями, необходимыми для проведения экспертизы и удовлетворяющие требованиям подпункта «а» пункта «7» Положения:

- Соболев Владислав Юрьевич;
- Михайлова Елена Робертовна;
- **Хвоцинская Наталия Вадимовна (исполнитель настоящего акта)**

Сведения об экспертах:

Фамилия, имя, отчество	Михайлова Елена Робертовна
Образование Специальность	высшее историк, археолог
Стаж работы	25 лет
Место обучения	Санкт-Петербургский Государственный университет, Исторический факультет, кафедра археологии
Место работы и должность	Об-во с ограниченной ответственностью "Проектно-изыскательские решения в строительстве", научный сотрудник; Санкт-Петербургский Государственный университет, Лаборатория археологии, исторической социологии и культурного наследия им. Г.С. Лебедева; заведующая Лабораторией
Реквизиты аттестации	Государственный эксперт по проведению историко-культурной экспертизы Приказ МК РФ № 1809 от 09.11.2021 "Об аттестации эксперта по проведению государственной историко-культурной экспертизы"; Приложение к приказу МК РФ № 1809, п. 28.
Объекты экспертизы:	<ul style="list-style-type: none"> - выявленные объекты культурного наследия в целях обоснования целесообразности включения данных объектов в реестр; - земли, подлежащие воздействию земляных, строительных, мелиоративных, хозяйственных работ, предусмотренных статьей 25 Лесного кодекса Российской Федерации работ по использованию лесов (за исключением работ, указанных в пунктах 3, 4 и 7 части 1 статьи 25 Лесного кодекса Российской Федерации) и иных работ, в случае, если указанные земли расположены в границах территорий, утвержденных в соответствии с пунктом 34.2 пункта 1 статьи 9 Федерального закона; - документация или разделы документации, обосновывающие меры по обеспечению сохранности объекта культурного наследия, включенного в реестр, выявленного объекта культурного наследия либо объекта, обладающего признаками объекта культурного наследия, при проведении земляных, мелиоративных, хозяйственных работ, указанных в статье 30 Федерального закона работ по использованию лесов и иных работ в границах территории объекта культурного наследия либо на земельном участке, непосредственно связанном с земельным участком в границах территории объекта культурного наследия; - документация, за исключением научных отчетов о выполненных археологических полевых работах, содержащая результаты исследований, в соответствии с которыми определяется наличие или отсутствие объектов, обладающих признаками объекта культурного наследия, на земельных участках, подлежащих

	воздействию земляных, строительных, мелиоративных, хозяйственных работ, указанных в статье 30 Федерального закона работ по использованию лесов и иных работ.
Фамилия, имя, отчество	Соболев Владислав Юрьевич
Образование	высшее
Специальность	историк, археолог
Стаж работы	25 лет
Место обучения	Санкт-Петербургский Государственный университет, Исторический факультет, кафедра археологии
Место работы и должность	Об-во с ограниченной ответственностью "Проектно-изыскательские решения в строительстве", научный сотрудник; Санкт-Петербургский Государственный университет, Лаборатория археологии, исторической социологии и культурного наследия им. Г.С. Лебедева; старший научный сотрудник
Реквизиты аттестации	Государственный эксперт по проведению историко-культурной экспертизы Приказ МК РФ № 1809 от 09.11.2021 "Об аттестации эксперта по проведению государственной историко-культурной экспертизы"; Приложение к приказу МКРФ № 1809, п. 28.
Объекты экспертизы:	<ul style="list-style-type: none"> - выявленные объекты культурного наследия в целях обоснования целесообразности включения данных объектов в реестр; - земли, подлежащие воздействию земляных, строительных, мелиоративных, хозяйственных работ, предусмотренных статьей 25 Лесного кодекса Российской Федерации работ по использованию лесов (за исключением работ, указанных в пунктах 3, 4 и 7 части 1 статьи 25 Лесного кодекса Российской Федерации) и иных работ, в случае, если указанные земли расположены в границах территорий, утвержденных в соответствии с п. 34.2 пункта 1 ст. 9 настоящего Федерального закона; - документы, обосновывающие включение объектов культурного наследия в реестр; - документы, обосновывающие исключение объектов культурного наследия из реестра; - документация, за исключением научных отчетов о выполненных археологических полевых работах, содержащая результаты исследований, в соответствии с которыми определяется наличие или отсутствие объектов, обладающих признаками объекта культурного наследия, на земельных участках, подлежащих воздействию земляных, строительных, мелиоративных, хозяйственных работ, работ по использованию лесов и иных работ

	<p>- документация или разделы документации, обосновывающие меры по обеспечению сохранности объекта культурного наследия, включенного в реестр, выявленного объекта культурного наследия либо объекта, обладающего признаками объекта культурного наследия, при проведении земляных, мелиоративных, хозяйственных работ, указанных в статье 30 Федерального закона работ по использованию лесов и иных работ в границах территории объекта культурного наследия либо на земельном участке, непосредственно связанном с земельным участком в границах территории объекта культурного наследия.</p>
--	--

Фамилия, имя, отчество	Хвоцинская Наталия Вадимовна
Образование	высшее
Специальность	историк, археолог
Стаж работы	51 год
Место работы и должность	Общество с ограниченной ответственностью «Проектно-изыскательские решения в строительстве»; Научный сотрудник Институт истории материальной культуры РАН; Ведущий научный сотрудник
Реквизиты аттестации	Государственный эксперт по проведению историко-культурной экспертизы Приказ Министерства культуры Российской Федерации № 1809 от 09.11.2021 г. «Об утверждении статуса аттестованного эксперта по проведению государственной историко-культурной экспертизы»; Приложение к приказу МК РФ № 1809, п. 31
Объекты экспертизы:	<p>- выявленные объекты культурного наследия в целях обоснования целесообразности включения данных объектов в реестр;</p> <p>- документы, обосновывающие включение объектов культурного наследия в реестр;</p> <p>- земли, подлежащие воздействию земляных, строительных, мелиоративных, хозяйственных работ, предусмотренных статьей 25 Лесного кодекса Российской Федерации работ по использованию лесов (за исключением работ, указанных в пунктах 3, 4 и 7 части 1 статьи 25 Лесного кодекса Российской Федерации) и иных работ, в случае, если указанные земли расположены в границах территорий, утвержденных в соответствии с пунктом 34.2 пункта 1 статьи 9 Федерального закона;</p> <p>- документация или разделы документации, обосновывающие меры по обеспечению сохранности объекта культурного наследия, включенного в реестр, выявленного объекта культурного наследия либо объекта, обладающего признаками объекта культурного наследия, при проведении земляных, мелиоративных, хозяйственных работ, указанных в статье 30 Федерального закона работ по</p>

	<p>использованию лесов и иных работ в границах территории объекта культурного наследия либо на земельном участке, непосредственно связанном с земельным участком в границах территории объекта культурного наследия;</p> <p>- документация, за исключением научных отчетов о выполненных археологических полевых работах, содержащая результаты исследований, в соответствии с которыми определяется наличие или отсутствие объектов, обладающих признаками объекта культурного наследия, на земельных участках, подлежащих воздействию земляных, строительных, мелиоративных, хозяйственных работ, указанных в статье 30 Федерального закона работ по использованию лесов и иных работ.</p>
--	--

Отношения к заказчику

Организация:

- не участвует в разработке проектной документации на строительство, расширение, реконструкцию, техническое перевооружение, консервацию и ликвидацию, и иное хозяйственное освоение объекта или объектов, в отношении которых проводится экспертиза, или подобной проектной документации;

- не участвует в проектировании или конструировании, изготовлении, поставке, монтаже, ремонте, покупке, владении, эксплуатации или обслуживании технических устройств, применяемых на объекте или других объектах, в отношении которых проводится экспертиза, или подобных конкурентных технических устройств;

- не участвует в проектировании или конструировании, строительстве, ремонте, покупке, владении, эксплуатации или обслуживании зданий и сооружений на объекте или других объектах, в отношении которых проводится экспертиза, или подобных конкурентных зданий и сооружений;

- не имеет с заказчиком отношений общего владения;

- не подлежит непосредственной отчетности тому же вышестоящему управляющему орган, что и заказчик экспертизы;

- не выполняет функции официального представителя заказчика.

Эксперт:

- не имеет родственных связей с заказчиком (его должностными лицами, работниками);

- не состоит в трудовых отношениях с заказчиком;

- не имеет долговых или иных имущественных обязательств перед заказчиком;

- не владеет ценными бумагами, акциями (долями участия, паями в уставных капиталах) заказчика;

- не заинтересован в результатах исследований и решений, вытекающих из настоящего экспертного заключения, с целью получения выгоды в виде денег, ценностей, иного имущества, услуг имущественного характера или имущественных прав для себя или третьих лиц.

В соответствии с законодательством Российской Федерации эксперт несет ответственность за соблюдение принципов проведения историко-культурной экспертизы и достоверность сведений, изложенных в заключении экспертизы.



Эксперт Н.В. Хвожинская

Основания проведения государственной историко-культурной экспертизы:

Федеральный закон № 73-ФЗ «Об объектах культурного наследия (памятниках истории и культуры) народов Российской Федерации» от 25.06.2002 г. (в действующей редакции);

Положение о Государственной историко-культурной экспертизе, утвержденное Постановлением Правительства РФ от 15 июля 2009 г. № 569 и последующие дополнения к нему;

Письмо Комитета по сохранению культурного наследия Ленинградской области № 01-09-4277/2023-0-1 от 06.06.2023 г.

Договор № 761-3278-23 от 07.07.2023 г. между ООО «ПИРС» и АО «Газпром газораспределение Ленинградская область».

Цель экспертизы:

Обеспечение сохранности объектов культурного наследия, включенных в реестр и выявленных объектов культурного наследия при проведении земляных, мелиоративных и (или) хозяйственных работ, предусмотренных статьей 25 Лесного кодекса Российской Федерации работ по использованию лесов и иных работ в границах территории объекта культурного наследия и на земельных участках, непосредственно связанных с земельными участками в границах территории объектов культурного наследия, предназначенном для проектирования и строительства объекта: «Газопровод межпоселковый д. Фёдоровка – д. Орлы – д. Манновка – д. Серёжино – д. Кошкино – д. Свейск – д. Жабино – д. Пулково с отводом на д. Сала Кингисеппского района Ленинградской области».

Объект государственной историко-культурной экспертизы:

Документация или разделы документации, обосновывающие меры по обеспечению сохранности объектов культурного наследия, включенных в реестр, выявленных объектов культурного наследия либо объектов, обладающих признаками объектов культурного наследия, при проведении земляных, мелиоративных и (или) хозяйственных работ, предусмотренных статьей 25 Лесного кодекса Российской Федерации работ по использованию лесов и иных работ в границах территории объектов культурного наследия либо на земельном участке, непосредственно связанном с земельными участками территорий объектов культурного наследия, предназначенном для проектирования и строительства объекта: «Газопровод межпоселковый д. Фёдоровка – д. Орлы – д. Манновка – д. Серёжино – д. Кошкино – д. Свейск – д. Жабино – д. Пулково с отводом на д. Сала Кингисеппского района Ленинградской области».

Сведения об обстоятельствах, повлиявших на процесс проведения и результаты экспертизы:

Обстоятельства, повлиявшие на процесс проведения и результаты экспертизы, отсутствуют.

Перечень документов, представленных Заказчиком

Копия письма Комитета по сохранению культурного наследия Ленинградской области № 01-09-4277/2023-0-1 от 06.06.2023 г.;

Проектная документация «Газопровод межпоселковый д. Фёдоровка – д. Орлы – д. Манновка – д. Серёжино – д. Кошкино – д. Свейск – д. Жабино – д. Пулково с отводом на д. Сала Кингисеппского района Ленинградской области». Проектная документация. Раздел 1 «Пояснительная записка». Шифр проекта 3853.001.П.0/0.1295-ПЗ. СПб, 2024;

Проектная документация «Газопровод межпоселковый д. Фёдоровка – д. Орлы – д. Манновка – д. Серёжино – д. Кошкино – д. Свейск – д. Жабино – д. Пулково с отводом на д. Сала Кингисеппского района Ленинградской области». Проектная документация. Раздел 2 «Проект полосы отвода». Шифр проекта 3853.001.П.0/0.1295-ППО. СПб, 2024;

Проектная документация «Газопровод межпоселковый д. Фёдоровка – д. Орлы – д. Манновка – д. Серёжино – д. Кошкино – д. Свейск – д. Жабино – д. Пулково с отводом на д. Сала Кингисеппского района Ленинградской области». Проектная документация. Раздел 5

«Проект организации строительства». Шифр проекта 3853.001.П.0/0.1295-ПОС. СПб, 2024;
 Выписки из Единого государственного реестра недвижимости об объекте недвижимости;
 Письмо АО «Газпром газораспределение Ленинградская область» от 05.07.2024 №61/11547 об отсутствии ГПЗУ;
 Письмо АО «Газпром газораспределение Ленинградская область» от 05.07.2024 №61/11546 об отсутствии ППТ.

Перечень документов и материалов, предоставленных эксперту и привлекаемых при проведении экспертизы, а также использованной для нее специальной, технической и справочной литературы

Законодательная база

- Федеральный закон от 25 июня 2002 г. № 73-ФЗ «Об объектах культурного наследия (памятниках истории и культуры) народов Российской Федерации».
- Федеральный закон от 22 октября 2014 г. № 315-ФЗ «О внесении изменений в Федеральный закон «Об объектах культурного наследия (памятниках истории и культуры) народов Российской Федерации» и отдельные законодательные акты Российской Федерации».
- Положение о государственной историко-культурной экспертизе, утвержденное постановлением Правительства РФ от 15.07.2009 № 569;
- Областной закон Ленинградской области от 25.12.2015 № 140-оз «О государственной охране, сохранении, использовании и популяризации объектов культурного наследия (памятников истории и культуры) народов Российской Федерации, расположенных на территории Ленинградской области».
- Положение о едином государственном реестре объектов культурного наследия (памятников истории и культуры) народов Российской Федерации, утвержденное приказом Министерства культуры Российской Федерации от 30.10.2011 № 954.
- Национальный стандарт Российской Федерации ГОСТ Р 55528-2013 «Состав и содержание научно-проектной документации по сохранению объектов культурного наследия памятники истории и культуры. Общие требования».
- ГОСТ Р 21.1101-2013 СПДС. Основные требования к проектной и рабочей документации.
- ГОСТ Р 55528-2013. Состав и содержание научно-проектной документации по сохранению объектов культурного наследия. Памятники истории и культуры. Общие требования.

ЛИТЕРАТУРА И АРХИВНЫЕ ИСТОЧНИКИ

1. Акт государственной историко-культурной экспертизы земельного участка, подлежащего воздействию земляных, строительных, мелиоративных, хозяйственных и (или) иных работ, предусмотренных статьей 25 Лесного кодекса РФ работ по использованию лесов (за исключением работ, указанных в пунктах 3, 4 и 7 части 1 статьи 25 Лесного кодекса РФ) и иных работ, в случае если федеральный орган охраны объектов культурного наследия и орган охраны объектов культурного наследия субъекта РФ не имеет данных об отсутствии на указанном земельном участке объектов археологического наследия, включенных в реестр, и выявленных объектов археологического наследия (пп. «д» п. 11 (1) Положения о Государственной историко-культурной экспертизе, утвержденного Постановлением Правительства РФ от 15 июля 2009 года № 569), по объекту: «Газопровод межпоселковый д. Фёдоровка – д. Орлы – д. Манновка – д. Серёжино – д. Кошкино – д. Свейск – д. Жабино – д. Пулково с отводом на д. Сала Кингисеппского района Ленинградской области», составленный государственным экспертом Хвощинской Н.В. в 2024 г. (ООО «ПИРС»).

Интернет-ресурсы:

<http://etomesto.ru>

<http://culture.lenobl.ru/departament>.

Сведения о проведенных исследованиях

В рамках проведения данной государственной историко-культурной экспертизы были проведены следующие исследования:

- ознакомление с представленной Заказчиком документацией;
- анализ исходной разрешительной документации;
- изучение нормативно-правовой документации и научно-справочной литературы, необходимой для принятия экспертного решения.
- оценка обоснованности изложенных предложений и выводов.

В документах, представленных для проведения экспертизы, несоответствий не выявлено. Объем представленной документации достаточен для подготовки заключения (акта) государственной историко-культурной экспертизы.

Результаты исследований, проведенных в рамках настоящей экспертизы, оформлены в виде настоящего Акта.

Факты и сведения, установленные в результате проведенных исследований

Согласно Письму Председателя Комитета по сохранению культурного наследия Ленинградской области № 01-09-4277/2023-0-1 от 06.06.2023 г. испрашиваемая территория объекта: «Газопровод межпоселковый д. Фёдоровка – д. Орлы – д. Манновка – д. Серёжино – д. Кошкино – д. Свейск – д. Жабино – д. Пулково с отводом на д. Сала Кингисеппского района Ленинградской области» частично расположена в защитной зоне объекта культурного наследия регионального значения «Памятник-дот на рубеже обороны советских войск в 1941 г.» по адресу: Ленинградская область, Кингисеппский район, д. Кошкино, в 16 км к северо-западу от г. Кингисеппа, близ р. Луги, на западной окраине деревни (Ленинградская область, Кингисеппский муниципальный район, МО «Большелуцкое сельское поселение», дер. Кошкино) (далее – Памятник), которая составляет 100 метров от внешних границ территории Памятника. Границы территории Памятника установлены приказом комитета по культуре Ленинградской области от 22.02.2019 №01-03/19-87.

В начале октября 2023 г. ООО «ПИРС» были проведены археологические разведки по проектируемому объекту строительства. Общая протяженность трассы газопровода составляет 29,1 км.

Работы проводились на основании Договора №761-3278-23 от «07» июля 2023 г. между ООО «ПИРС» и АО «Газпром газораспределение Ленинградская область», по открытому листу №2771-2023, выданному по решению Министерства культуры Российской Федерации от 24.07.2023 г. научному сотруднику ООО «ПИРС» Хвоцинской Наталии Вадимовне, на право проведения археологических разведок на указанной территории в целях выявления объектов археологического наследия, уточнения сведений о них и планирования мероприятий по обеспечению их сохранности. Срок действия открытого листа - с 24.07.2023 г. по 01.07.2024 г.

Проектом предполагается строительство линейного объекта - прокладка межпоселкового газопровода высокого давления 2 кат. Ø225 мм, Ø110 мм, Ø63 мм от д. Ванакюля до д. Липная Горка с отводами до д. Орлы, д. Манновка, д. Серёжино, д. Кошкино, д. Свейск, д. Жабино, д. Пулково, д. Сала Кингисеппского района Ленинградской области, установка ПРГ.

Описание объектов, современное состояние

Проектируемый объект: «Газопровод межпоселковый д. Фёдоровка – д. Орлы – д. Манновка – д. Серёжино – д. Кошкино – д. Свейск – д. Жабино – д. Пулково с отводом на д. Сала Кингисеппского района Ленинградской области». Общая протяженность трассы газопровода составляет 29,1 км. Ширина строительной полосы 10,0 м.

Трасса обследования от места врезки в д. Ванакюля прокладывается в юго-восточном направлении, пересекая а/д регионального значения 41К-109 IV кат. «Лужицы – Первое Мая», а/д регионального значения 41К-614 V кат. «Куровицы – Орлы», а/д регионального значения 41К-579 «Кингисепп – Манновка», через канал М/Х-вт-1, пересекая ст. 720 в.д. магистральный газопровод Кохтла-Ярве – Ленинград 2-я нитка км. 112 II категории, гл.1.5; каб. ВОЛС ОПН-ДАС-05-024А04 АО «Газпром Трансгаз»; кабель ВОЛС ООП-ЛЛС-05-024А04 АО «Газпром Трансгаз», р. Луга, канал ТГ-1, канал ТС-1, канал ЛК-1, канал М/Х-

ТГ-1, канал МК-2, канал МК-3, ручей б/н № 1, линии электропередач, кабели связи. Конечными пунктами являются д. Орлы, д. Манновка, д. Серезино, д. Кошкино, д. Свейск, д. Жабино, д. Пулково, д. Сала Кингисеппского района Ленинградской области.

Трасса обследования проходит в защитной зоне объекта культурного наследия регионального значения «Памятник-дот на рубеже обороны советских войск в 1941 г.» по адресу: Ленинградская область, Кингисеппский район, д. Кошкино, в 16 км к северо-западу от г. Кингисеппа, близ р. Луги, на западной окраине деревни (Ленинградская область, Кингисеппский муниципальный район, МО «Большелуцкое сельское поселение», дер. Кошкино).

Анализ проектной документации

На экспертизу представлена Научно-проектная документация. Раздел об обеспечении сохранности объектов культурного наследия на участке, предназначенном для проектирования и строительства объекта: «Газопровод межпоселковый д. Федоровка – д. Орлы – д. Манновка – д. Серезино – д. Кошкино – д. Свейск – д. Жабино – д. Пулково с отводом на д. Сала Кингисеппского района Ленинградской области» (шифр 3853.001.П.0/0.1295-ОСОКН), разработанная ООО «Петроград» в 2024 г.

Раздел разработан в соответствии с требованиями ст. 36 Федерального закона от 25.06.2002 г. №73-ФЗ «Об объектах культурного наследия (памятниках истории и культуры) народов Российской Федерации» и письмом Комитета по сохранению культурного наследия Ленинградской области № 01-09-4277/2023-0-1 от 06.06.2023 г. (Приложение №1).

Раздел разработан с целью определения мероприятий, направленных на обеспечение сохранности объекта культурного наследия, расположенного на участке проектируемых работ по строительству газопровода. Разработке раздела предшествовали археологические и историко-библиографические исследования.

В рамках подготовки настоящего акта государственной историко-культурной экспертизы экспертом была проанализирована Проектная документация «Газопровод межпоселковый д. Фёдоровка – д. Орлы – д. Манновка – д. Серёжино – д. Кошкино – д. Свейск – д. Жабино – д. Пулково с отводом на д. Сала Кингисеппского района Ленинградской области». Проектная документация. Раздел 1 «Пояснительная записка». Шифр проекта 3853.001.П.0/0.1295-ПЗ. СПб, 2024; Проектная документация «Газопровод межпоселковый д. Фёдоровка – д. Орлы – д. Манновка – д. Серёжино – д. Кошкино – д. Свейск – д. Жабино – д. Пулково с отводом на д. Сала Кингисеппского района Ленинградской области». Проектная документация. Раздел 2 «Проект полосы отвода». Шифр проекта 3853.001.П.0/0.1295-ППО. СПб, 2024; Проектная документация «Газопровод межпоселковый д. Фёдоровка – д. Орлы – д. Манновка – д. Серёжино – д. Кошкино – д. Свейск – д. Жабино – д. Пулково с отводом на д. Сала Кингисеппского района Ленинградской области». Проектная документация. Раздел 5 «Проект организации строительства». Шифр проекта 3853.001.П.0/0.1295-ПОС. СПб, 2024.

Строительство газопровода предусматривается осуществить открытым способом с разработкой траншеи, за исключением мест, выполненных методом наклонного направленного бурения (ННБ) установкой типа «Vermeer Navigator» протаскиванием газопровода и установкой контрольной трубки под ковер на футляре.

Участок отвода проектируемого газопровода, южнее д. Бор, на отрезке проектируемого газопровода между точками ПК169+67,5 и ПК171+73,5, а также между точками ПК170+7,5/5ПК0 и 5ПК0+56,0 проходит вдоль участка объекта культурного наследия

регионального значения «Памятник-дот на рубеже обороны советских войск в 1941 г.», в пределах его 100 метровой защитной зоны.

Проектные предложения, проанализированные в документации с учетом фактов, определяющих характер и современное состояние объекта культурного наследия регионального значения «Памятник-дот на рубеже обороны советских войск в 1941 г.», позволяют заключить, что мероприятия по обеспечению его сохранности на участке отвода проектируемого газопровода обоснованы и достаточны для обеспечения сохранности объекта культурного наследия.

В случае реализации проекта прокладки газопровода строго в отведенных границах, с соблюдением проектных решений, мер и мероприятий, содержащихся в настоящем разделе, негативное воздействие (угроза разрушения и/или повреждения, нарушение визуального восприятия) на объект культурного наследия регионального значения «Памятник-дот на рубеже обороны советских войск в 1941 г.» отсутствует.

Разделом в целях обеспечения сохранности объекта культурного наследия регионального значения «Памятник-дот на рубеже обороны советских войск в 1941 г.» при проведении работ по объекту «Газопровод межпоселковый д. Федоровка – д. Орлы – д. Манновка – д. Серезино – д. Кошкино – д. Свейск – д. Жабино – д. Пулково с отводом на д. Сала Кингисеппского района Ленинградской области» предусмотрены следующие мероприятия:

1. Обеспечение физической сохранности объектов культурного наследия:

- неукоснительно придерживаться принятого проектного решения при проведении строительных и иных работ;
- перед началом строительных работ предусмотреть проведение инструктажа для сотрудников с разъяснением культурно-исторической значимости объекта культурного наследия и с указанием запрета его повреждения и необходимости соблюдения всех мер по обеспечению его сохранности;
- запретить нарушение периметра территории объекта культурного наследия;
- Запретить в пределах защитной зоны ОКН (100 м от внешних границ территории ОКН):
 - проезд и стоянку техники вне полосы отвода под строительство, предусмотренной проектом организации строительства и вне существующей дорожной сети общего пользования;
 - складирование любых материалов, предметов и грузов вне полосы отвода под строительство, предусмотренной проектом организации строительства;
 - оставление материалов (конструкций) и строительного мусора после завершения работ.
 - размещение оборудования вне полосы отвода под строительство, предусмотренной проектом организации строительства;
 - устройство и установку мест отдыха, бытовок, временных жилых или складских построек;
 - вырубку растительности на участках не предусмотренных проектом;
 - разведение костров и сжигание мусора.
- проезд автотранспорта и дорожно-строительной техники и доставку строительных материалов осуществлять только по существующей дорожной сети и в пределах временной полосы отвода проектируемого газопровода;

- при проведении земляных работ в пределах защитной зоны ОКН предусмотреть крепление стенок траншей для обеспечения невозможности смещения грунтовых масс и минимизации влияния на грунты объекта культурного наследия;
- по завершении земляных работ произвести рекультивацию траншей, устранить следы движения техники.

2. Обеспечение ландшафтно-экологической сохранности объекта культурного наследия:

- Предусмотреть защиту территории вокруг объекта культурного наследия (на расстоянии не менее 100 м от границ его территории) от строительных отходов и мусора при производстве работ. Для предотвращения загрязнения атмосферы, почвы, поверхностных и подземных вод при обращении с отходами предусмотрены следующие мероприятия:

- соблюдение установленных нормативов образования отходов производства и потребления;

- селективный сбор отходов на объекте;

- организация мест временного хранения отходов;

- визуальный контроль накопления отходов в местах их временного хранения;

- соблюдение периодичности вывоза отходов на лицензированные предприятия для размещения или переработки.

- Для сбора и временного хранения отходов в специально отведённых местах проектом предусматривается:

- организация площадки для складирования сыпучих строительных материалов с твёрдым покрытием;

- сбор бытовых и твёрдых коммунальных отходов в контейнеры, установленные на площадках с твёрдым покрытием;

- сбор обтирочного материала, загрязнённого маслами в металлические контейнеры.

- Вывоз образующихся отходов и строительного мусора является обязательным пунктом условий для подрядной организации, выполняющей строительные работы;

Категорически запрещается производить в границах производства работ мытье, ремонт и техническое обслуживание машин; выполнять их заправку; хранить горюче-смазочные материалы.

3. Иные требования:

- Не менее чем за 2 недели до начала работ по реализации проекта строительства письменно уведомить региональный орган охраны объектов культурного наследия (Комитет по сохранению культурного наследия Ленинградской области) о дате начала и планируемых сроках завершения работ;

- В случае повреждения или причинения иного вреда объекту культурного наследия, земельному участку в границах территории объекта культурного наследия или при появлении условий, угрожающих причинением такого вреда, незамедлительно остановить все работы на прилегающем к территории ОКН участке, принять меры по предотвращению нанесения вреда объекту культурного наследия, уведомить региональный орган охраны объектов культурного наследия (Комитет по сохранению культурного наследия

Ленинградской области) о состоянии объекта и ситуации, приведшей к причинению вреда или угрозе причинения вреда объектам;

- Согласно Ст. 36 Федеральному закону от 25.06.2002 № 73-ФЗ (в действующей редакции) "Об объектах культурного наследия (памятниках истории и культуры) народов Российской Федерации" в случае обнаружения в ходе проведения работ объекта, обладающего признаками объекта культурного наследия, в том числе объекта археологического наследия, незамедлительно приостановить указанные работы и в течение трех дней со дня обнаружения такого объекта направить в региональный орган охраны объектов культурного наследия письменное заявление об обнаруженном объекте культурного наследия;

- В случае изменения существующих проектных решений или увеличения участка строительства, строительства дополнительных объектов, а также устройства любых временных или служебных автодорог, обходов, мест отдыха, площадок складирования материалов или стоянки техники на территории, непосредственно связанной с территорией объекта культурного наследия, рабочая документация к изменённому проекту и сам проект подлежат повторной государственной историко-культурной экспертизе и согласованию региональным органом охраны объектов культурного наследия (Комитетом по сохранению культурного наследия Ленинградской области).

ОБОСНОВАНИЕ ВЫВОДОВ ЭКСПЕРТИЗЫ

В результате анализа Научно-проектной документации. Раздела об обеспечении сохранности объектов культурного наследия на участке, предназначенном для проектирования и строительства объекта: «Газопровод межпоселковый д. Федоровка – д. Орлы – д. Манновка – д. Серезино – д. Кошкино – д. Свейск – д. Жабино – д. Пулково с отводом на д. Сала Кингисеппского района Ленинградской области» (шифр 3853.001.П.0/0.1295-ОСОКН) экспертом сделаны следующие выводы:

1. Раздел разработан в соответствии со ст. 36 Федерального закона от 25.06.2002 г. №73-ФЗ «Об объектах культурного наследия (памятниках истории и культуры) народов Российской Федерации», согласно которому строительные и иные работы на земельном участке, непосредственно связанном с участками в границах территории объектов культурного наследия, проводятся при наличии в проектной документации раздела об обеспечении сохранности объектов культурного наследия, включающего оценку воздействия проводимых работ на объекты культурного наследия.


2. Раздел предусматривает комплекс мероприятий по обеспечению сохранности объектов культурного наследия, а также комплекс мер, направленных на недопущение случайного или умышленного повреждения, уничтожения объекта культурного наследия регионального значения «Памятник-дот на рубеже обороны советских войск в 1941 г.».

3. Предложенный комплекс мер обеспечивает сохранность вышеуказанного объекта культурного наследия при проведении земляных, строительных и иных работ в рамках реализации проектного решения при проведении проектно-изыскательских и строительномонтажных работ по объекту «Газопровод межпоселковый д. Федоровка – д. Орлы – д. Манновка – д. Серезино – д. Кошкино – д. Свейск – д. Жабино – д. Пулково с отводом на д. Сала Кингисеппского района Ленинградской области», и соответствует требованиям Федерального закона РФ № 73-ФЗ от 25 июня 2002 года «Об объектах культурного наследия

(памятниках истории и культуры) народов Российской Федерации».

Вывод:

По результатам рассмотрения документации экспертом сделан вывод о возможности **(положительное заключение)** обеспечения сохранности объекта культурного наследия регионального значения «Памятник-дот на рубеже обороны советских войск в 1941 г.» при проведении земляных, строительных, мелиоративных и (или) хозяйственных работ, предусмотренных статьей 25 Лесного кодекса Российской Федерации работ по использованию лесов и иных работ на земельном участке, непосредственно связанном с земельными участками территорий объектов культурного наследия, предназначенном для проектирования и строительства объекта: «Газопровод межпоселковый д. Федоровка – д. Орлы – д. Манновка – д. Серезино – д. Кошкино – д. Свейск – д. Жабино – д. Пулково с отводом на д. Сала Кингисеппского района Ленинградской области».


Н.В. Хвоицкая
15.07.2024

Документ подписан усиленной квалифицированной цифровой подписью в соответствии с п. 22 Положения о Государственной историко-культурной экспертизе, утвержденного постановлением Правительства от 15 июля 2009 г. № 569.

Перечень приложений к заключению экспертизы:

Приложение 1. Письмо Комитета по сохранению культурного наследия Ленинградской области № 01-09-4277/2023-0-1 от 06.06.2023 г.;

Приложение 2. Договор №761-3278-23 от 07.07.2023 г., заключенному между ООО «ПИРС» и АО «Газпром газораспределение Ленинградская область» и приложение к договору – заявка на выполнение работ;

Приложение 3. Копия документов об аттестации государственного эксперта. Сведения о квалификации трудовых ресурсов

Приложение 4. Научно-проектная документация. Раздел об обеспечении сохранности объектов культурного наследия на участке, предназначенном для проектирования и строительства объекта: «Газопровод межпоселковый д. Федоровка – д. Орлы – д. Манновка – д. Серезино – д. Кошкино – д. Свейск – д. Жабино – д. Пулково с отводом на д. Сала Кингисеппского района Ленинградской области» (шифр 3853.001.П.0/0.1295-ОСОКН), разработанная ООО «Петроград» в 2024 г.

Приложение 5. Техническое задание к договору № 24-06/04 от 04.06.2024 г. между ООО «ПИРС» и ООО «Петроград».

Приложение 6. Копии документов, предоставленных заказчиком.

ПРИЛОЖЕНИЕ № 1

к Акту по результатам государственной историко-культурной экспертизы документации, обосновывающей меры по обеспечению сохранности объекта культурного наследия регионального значения «Памятник-дот на рубеже обороны советских войск в 1941 г.» при проведении земляных, строительных, мелиоративных и хозяйственных работ, предусмотренных статьей 25 Лесного кодекса Российской Федерации работ по использованию лесов и иных работ на земельном участке, непосредственно связанном с земельными участками территорий объектов культурного наследия, предназначенном для проектирования и строительства объекта: «Газопровод межпоселковый д. Федоровка – д. Орлы – д. Манновка – д. Серезино – д. Кошкино – д. Свейск – д. Жабино – д. Пулково с отводом на д. Сала Кингисеппского района Ленинградской области».

Письмо Комитета по сохранению культурного наследия Ленинградской области № 01-09-4277/2023-0-1 от 06.06.2023 г.



АДМИНИСТРАЦИЯ
ЛЕНИНГРАДСКОЙ ОБЛАСТИ

КОМИТЕТ ПО СОХРАНЕНИЮ
КУЛЬТУРНОГО НАСЛЕДИЯ
ЛЕНИНГРАДСКОЙ ОБЛАСТИ
191311, Санкт-Петербург, ул. Смольного, д.3
Тел./факс: 8 (812) 539-45-00
E-mail: okn@lenreg.ru

06.06.2023 № 01-09-4277/2023-0-1

На № _____ от _____

Заместителю генерального
директора по капитальному
строительству и инвестициям
АО «Газпром газораспределение
Ленинградская область»

М.П. Васильченко

khodnya@gazprom-lenobl.ru

Уважаемый Максим Петрович!

В ответ на Ваше обращение от 02.06.2023 № МВ-60/7612 (вх. от 02.06.2023 № 01-09-4277/2023) по вопросу предоставления сведений о наличии или отсутствии объектов культурного наследия, защитных зон и зон охраны объектов культурного наследия в границах участка работ по объекту: «Газопровод межпоселковый д. Фёдоровка – д. Орлы – д. Манновка – д. Серёжино – д. Кошкино – д. Свейск – д. Жабино – д. Пулково с отводом на д. Сала Кингисеппского района Ленинградской области» (далее – испрашиваемая территория) сообщаем следующее.

1. Информация о наличии/отсутствии объектов культурного наследия, включенных в единый государственный реестр объектов культурного наследия (памятников истории и культуры) народов Российской Федерации (далее – реестр), выявленных объектов культурного наследия, либо объектов, обладающих признаками объекта культурного наследия:

согласно представленной схеме в границах испрашиваемой территории объекты культурного наследия, включенные в реестр, выявленные объекты культурного наследия отсутствуют.

Сведениями об отсутствии в границах неосвоенной части испрашиваемой территории объектов археологического наследия и объектов, обладающих признаками объекта археологического наследия, комитет по сохранению культурного наследия Ленинградской области (далее – Комитет) не располагает.

2. Информация о расположении/частичном расположении/либо отсутствии расположения земельного участка в границах защитных зон, в границах территорий объектов культурного наследия, включенных в реестр, в границах территорий выявленных объектов культурного наследия, в границах зон охраны объектов культурного наследия, включенных в реестр, в границах территорий исторических поселений, имеющих особое значение для истории и культуры Российской Федерации:

испрашиваемая территория частично расположена в защитной зоне объекта культурного наследия регионального значения «Памятник-дот на рубеже обороны советских войск в 1941 г.» по адресу: Ленинградская область, Кингисеппский район, д. Кошкино, в 16 км к северо-западу от г. Кингисеппа, близ р. Луги, на западной окраине деревни (Ленинградская область, Кингисеппский муниципальный район, МО «Большелуцкое сельское поселение», дер. Кошкино) (далее – Памятник), которая составляет 100 метров от внешних границ территории Памятника. Границы территории Памятника установлены приказом комитета по культуре Ленинградской области от 22.02.2019 №01-03/19-87 (прилагается).

Испрашиваемая территория расположена вне зон охраны объектов культурного наследия, вне границ территорий исторических поселений.

2.1 Описание режимов использования земельного участка (ограничения, обременения):

испрашиваемая территория не относится к землям историко-культурного назначения, правовой режим которых регулируется земельным законодательством Российской Федерации и Федеральным законом от 25.06.2002 № 73-ФЗ «Об объектах культурного наследия (памятниках истории и культуры) народов Российской Федерации» (далее – Федеральный закон № 73-ФЗ).

В соответствии с Федеральным законом № 73-ФЗ защитными зонами объектов культурного наследия являются территории, которые прилегают к включенным в реестр памятникам и ансамблям и в границах которых в целях обеспечения сохранности объектов культурного наследия и композиционно-видовых связей (панорам) запрещаются строительство объектов капитального строительства и их реконструкция, связанная с изменением их параметров (высоты, количества этажей, площади), за исключением строительства и реконструкции линейных объектов.

3. Информация о наличии/отсутствии данных о проведенных историко-культурных исследованиях:

информация о проведенных исследованиях на испрашиваемой территории отсутствует.

4. Информация о необходимости/либо отсутствии необходимости проведения государственной историко-культурной экспертизы:

согласно ст. 28 Федерального закона №73-ФЗ в целях определения наличия или отсутствия объектов археологического наследия либо объектов, обладающих признаками объекта археологического наследия, на земельных участках, землях лесного фонда или в границах водных объектов или их частей, подлежащих воздействию земляных, строительных, мелиоративных, хозяйственных работ, проводится государственная историко-культурная экспертиза.

Согласно п. 1 ст. 31 Федерального закона № 73-ФЗ историко-культурная экспертиза проводится до начала землеустроительных, земляных, строительных, мелиоративных, хозяйственных и иных работ, осуществление которых может оказывать прямое или косвенное воздействие на объект культурного наследия, включенный в реестр, выявленный объект культурного наследия либо объект, обладающий признаками объекта культурного наследия, и (или) до утверждения

градостроительных регламентов.

В соответствии с п. 56 ст. 26 Федерального закона от 03.08.2018 № 342-ФЗ «О внесении изменений в градостроительный кодекс Российской Федерации и отдельные законодательные акты Российской Федерации» (далее – Федеральный закон № 342-ФЗ) до утверждения в соответствии с пп. 34.2, п. 1 ст. 9 Федерального закона № 73-ФЗ границ территорий, в отношении которых у федеральных органов государственной власти, органов государственной власти субъектов Российской Федерации и органов местного самоуправления, уполномоченных в области сохранения, использования, популяризации и государственной охраны объектов культурного наследия, имеются основания предполагать наличие на таких территориях объектов археологического наследия либо объектов, обладающих признаками объекта археологического наследия, государственная историко-культурная экспертиза проводится в соответствии с абзацем девятым ст. 28, абзацем третьим ст. 30, п. 3 ст. 31 Федерального закона № 73-ФЗ (в редакции, действовавшей до дня официального опубликования Федерального закона № 342-ФЗ).

Учитывая изложенное, заказчик работ в соответствии со ст. 5.1, 28, 30, 31, 32, 36, 45.1 Федерального закона № 73-ФЗ, п.56 ст.26 Федерального закона № 342-ФЗ обязан:

обеспечить проведение и финансирование государственной историко-культурной экспертизы земельного участка, подлежащего воздействию земляных, строительных, хозяйственных и иных работ, в порядке, установленном ст. 45.1 Федерального закона № 73-ФЗ;

представить в Комитет документацию, подготовленную на основе археологических полевых работ, содержащую результаты исследований, в соответствии с которыми определяется наличие или отсутствие объектов археологического наследия и объектов, обладающих признаками объекта археологического наследия, на земельном участке, подлежащем воздействию земляных, строительных, хозяйственных и иных работ, а также заключение государственной историко-культурной экспертизы указанной документации (либо земельного участка).

В случае обнаружения в границах земельного участка, подлежащего воздействию земляных, строительных, хозяйственных и иных работ объектов, обладающих признаками объекта археологического наследия, и после принятия Комитетом решения о включении данного объекта в перечень выявленных объектов культурного наследия:

разработать в составе проектной документации раздел об обеспечении сохранности выявленного объекта культурного наследия или о проведении спасательных археологических работ или проект обеспечения сохранности выявленного объекта культурного наследия либо план проведения спасательных археологических полевых работ, включающих оценку воздействия проводимых работ на указанный объект культурного наследия (далее документация или раздел документации, обосновывающий меры по обеспечению сохранности выявленного объекта культурного (археологического) наследия);

получить по документации или разделу документации, обосновывающей меры по обеспечению сохранности выявленного объекта культурного наследия, заключение государственной историко-культурной экспертизы и представить его совместно с указанной документацией в Комитет на согласование;

обеспечить реализацию согласованной Комитетом документации, обосновывающей меры по обеспечению сохранности выявленного объекта культурного (археологического) наследия.

Дополнительная информация:

порядок организации, проведения и рассмотрения заключения государственной историко-культурной экспертизы определен Положением о государственной историко-культурной экспертизе, утвержденным Постановлением Правительства Российской Федерации от 15.07.2009 № 569.

Со списком аттестованных экспертов можно ознакомиться на официальном сайте Министерства культуры Российской Федерации: mkrf.ru.

Информируем, что в соответствии со ст. 36 Федерального закона № 73-ФЗ в случае обнаружения в ходе проведения изыскательских, проектных, земляных, строительных, мелиоративных, хозяйственных и иных работ объекта, обладающего признаками объекта культурного наследия, в том числе объекта археологического наследия, заказчик указанных работ, лицо, проводящее указанные работы, обязаны незамедлительно приостановить указанные работы и в течение трех дней со дня обнаружения такого объекта направить в Комитет письменное заявление об обнаруженном объекте культурного наследия либо заявление в форме электронного документа, подписанного усиленной квалифицированной электронной подписью в соответствии с требованиями Федерального закона от 06.11.2011 № 63-ФЗ «Об электронной подписи».

Дополнительно сообщаем, что в случае наличия документов, подтверждающих освоенность территории и отсутствие в границах испрашиваемой территории объектов, обладающих признаками объекта культурного (в т.ч. археологического) наследия, просим предоставить их в Комитет для рассмотрения и принятия соответствующего решения о возможности проведения работ.

Приложение: по тексту на 6 л.

Заместитель председателя комитета



Г.Е. Лазарева



АДМИНИСТРАЦИЯ ЛЕНИНГРАДСКОЙ ОБЛАСТИ
КОМИТЕТ ПО КУЛЬТУРЕ ЛЕНИНГРАДСКОЙ ОБЛАСТИ

ПРИКАЗ

«22» февраля 2019 г.

№ 01-03/19-87
Санкт-Петербург

Об установлении границ территории и предмета охраны объекта культурного наследия регионального значения «Памятник-дот на рубеже обороны советских войск в 1941 г.» по адресу: Ленинградская область, Кингисеппский муниципальный район, МО «Большелуцкое сельское поселение» дер. Кошкино

В соответствии со ст. ст. 3.1, 9.2, 20, 33 Федерального закона от 25.06.2002 № 73-ФЗ «Об объектах культурного наследия (памятниках истории и культуры) народов Российской Федерации», ст. 4 областного закона от 25.12.2015 № 140-оз «О государственной охране, сохранении, использовании и популяризации объектов культурного наследия (памятников истории и культуры) народов Российской Федерации, расположенных на территории Ленинградской области», п. 2.2.2. Положения о комитете по культуре Ленинградской области, утвержденного постановлением Правительства Ленинградской области от 24.10.2017 № 431, **приказываю:**

1. Установить границы территории объекта культурного наследия регионального значения «Памятник-дот на рубеже обороны советских войск в 1941 г.» по адресу: Ленинградская область, Кингисеппский муниципальный район, МО «Большелуцкое сельское поселение» дер. Кошкино (далее - Памятник), принятого на государственную охрану решением Леноблисполкома от 16.05.1988 № 189 согласно приложению 1 к настоящему приказу.

2. Установить предмет охраны Памятника согласно приложению 2 к настоящему приказу

3. Отделу по осуществлению полномочий Ленинградской области в сфере объектов культурного наследия департамента государственной охраны, сохранения и использования объектов культурного наследия комитета по культуре Ленинградской области обеспечить:

- внесение соответствующих сведений в Единый государственный реестр объектов культурного наследия (памятников истории и культуры) народов Российской Федерации;


- копию настоящего приказа направить в сроки, установленные действующим законодательством, в федеральный орган исполнительной власти, уполномоченный Правительством Российской Федерации на осуществление государственного кадастрового учета, государственной регистрации прав, ведение Единого государственного реестра недвижимости и предоставление сведений, содержащихся в Едином государственном реестре недвижимости, его территориальные органы.

4. Отделу взаимодействия с муниципальными образованиями, информатизации и организационной работы комитета по культуре Ленинградской области обеспечить размещение настоящего приказа на сайте комитета по культуре Ленинградской области в информационно-телекоммуникационной сети «Интернет».

5. Контроль за исполнением настоящего приказа возложить на заместителя начальника департамента государственной охраны, сохранения и использования объектов культурного наследия комитета по культуре Ленинградской области.

6. Настоящий приказ вступает в силу со дня его официального опубликования.

Председатель комитета




Е.В. Чайковский

Приложение № 1
к приказу комитета по культуре
Ленинградской области
от «22» февраля 2019 г.
№ 01-03/19-87

**Карта (схема) границ территории объекта культурного наследия
регионального значения «Памятник-дот на рубеже обороны советских войск
в 1941 г.» по адресу: Ленинградская область, Кингисеппский муниципальный
район, МО «Большелуцкое сельское поселение» дер. Кошкино**



Перечень координат поворотных (характерных) точек границ территории объекта культурного наследия регионального значения «Памятник-дот на рубеже обороны советских войск в 1941 г.» по адресу: Ленинградская область, Кингисеппский муниципальный район, МО «Большелуцкое сельское поселение» дер. Кошкино



Обозначение (номер) характерной точки	Долгота (X)	Широта (Y)
1	3993.609	38770.4976
2	3993.609	38748.5108
3	3978.6115	38750.4964
4	3978.6115	38770.4976

Определение географических координат характерных точек границы территории объекта культурного наследия выполнено в МСК-1964.

**Режим использования территории объекта культурного наследия
регионального значения «Памятник-дот на рубеже обороны советских войск
в 1941 г.» по адресу: Ленинградская область, Кингисеппский муниципальный
район, МО «Большелуцкое сельское поселение» дер. Кошкино**

На территории Памятника разрешается:

- проведение работ по сохранению объекта культурного наследия (меры, направленные на обеспечение физической сохранности и сохранение историко-культурной ценности объекта культурного наследия, предусматривающие консервацию, ремонт, реставрацию, включающие в себя научно-исследовательские, изыскательские, проектные и производственные работы, научное руководство за проведением работ по сохранению объекта культурного наследия, технический и авторский надзор за проведением этих работ);

- реконструкция, ремонт существующих дорог, инженерных коммуникаций, благоустройство, озеленение, установка малых архитектурных форм, иная хозяйственная деятельность (по согласованию с региональным органом охраны объектов культурного наследия), не противоречащая требованиям обеспечения сохранности объекта культурного наследия и позволяющая обеспечить функционирование объекта культурного наследия в современных условиях, обеспечивающая недопущение ухудшения состояния территории объекта культурного наследия.

На территории Памятника запрещается:

- строительство объектов капитального строительства и увеличение объемно-пространственных характеристик существующих на территории объекта культурного наследия объектов капитального строительства; проведение земляных, строительных, мелиоративных работ и иных работ, за исключением работ по сохранению объекта культурного наследия или его отдельных элементов, сохранению историко-градостроительной или природной среды объекта культурного наследия;

- установка рекламных конструкций, распространение наружной рекламы;

- осуществление любых видов деятельности, ухудшающих экологические условия и гидрологический режим на территории объекта культурного наследия, создающих вибрационные нагрузки динамическим воздействием на грунты в зоне их взаимодействия с объектами культурного наследия.

Приложение № 2
к приказу комитета по культуре
Ленинградской области
от « 22 » февраля 2019 г.
№ 01-03/19-87

Предмет охраны
объекта культурного наследия регионального значения «Памятник-дот
на рубеже обороны советских войск в 1941 г.» по адресу: Ленинградская
область, Кингисеппский муниципальный район, МО «Большелуцкое сельское
поселение» дер. Кошкино

№ п/п	Виды предмета охраны	Элементы предмета охраны
1	Мемориальное значение объекта	Памятник истории, связанный с организацией обороны на Кингисеппском направлении.
2	Объемно-пространственное решение:	Историческое пространственное и архитектурно-композиционное решение в пределах границ памятника. Исторические планировочные решения объекта.
3	Конструкции памятника	Подземные и надземные исторические монолитные железобетонные конструкции в пределах границ памятника.
4	Архитектурное решение	Сохранившиеся части двухамбразурного пулемётного ДОТа после произошедшего внутреннего взрыва с мраморной мемориальной доской с текстом; наверху таблички пятиконечная звезда. «защитникам 21 Кошкинского укреплённого района героическим погибшим в августе 1941 года. Вечная память героям!» Ниже – изображение 2-х лавровых веток.

Предмет охраны может быть уточнен при проведении дополнительных научных исследований.

ПРИЛОЖЕНИЕ № 2

к Акту по результатам государственной историко-культурной экспертизы документации, обосновывающей меры по обеспечению сохранности объекта культурного наследия регионального значения «Памятник-дот на рубеже обороны советских войск в 1941 г.» при проведении земляных, строительных, мелиоративных и хозяйственных работ, предусмотренных статьей 25 Лесного кодекса Российской Федерации работ по использованию лесов и иных работ на земельном участке, непосредственно связанном с земельными участками территорий объектов культурного наследия, предназначенном для проектирования и строительства объекта: «Газопровод межпоселковый д. Федоровка – д. Орлы – д. Манновка – д. Серезино – д. Кошкино – д. Свейск – д. Жабино – д. Пулковое с отводом на д. Сала Кингисеппского района Ленинградской области».

Договор № 761-3278-23 от 07.07.2023 г., заключенному между ООО «ПИРС» и АО «Газпром газораспределение Ленинградская область» и приложение к договору – заявка на выполнение работ

Организация

Информация о сертификате

Дата подписи

АО "ГАЗПРОМ
ГАЗОРАСПРЕДЕЛЕНИЕ
ЛЕНИНГРАДСКАЯ
ОБЛАСТЬ"**ДОГОВОР ПОДРЯДА № 761-3278-23**

Сер.номер: 011d81c500a4a0385468d9c71648f8918

07.07.2023 14:08:08 (MSK)

г. Санкт-Петербург

« — »

2023 г.

ООО "ПИРС"

Носова Татьяна Валерьевна

07.07.2023 10:41:17 (MSK)

Сер.номер: 010eb0b90097ae228346dd1c970768e7d2

Общество с ограниченной ответственностью «Проектно-изыскательские решения в строительстве», именуемое в дальнейшем «Исполнитель», в лице генерального директора Носовой Татьяны Валерьевны, действующего на основании Устава, с одной стороны, и

Акционерное общество «Газпром газораспределение Ленинградская область» (АО «Газпром газораспределение Ленинградская область»), именуемое в дальнейшем «Заказчик», в лице генерального директора Бузина Вячеслава Анатольевича, действующего на основании Устава, с другой стороны, вместе именуемые «Стороны», заключили настоящий договор (далее – Договор) о нижеследующем:

1. Предмет Договора

1.1. Исполнитель обязуется на основании заявок (Приложение № 3 к настоящему Договору) Заказчика выполнить работы, указанные в Приложении № 1 к настоящему Договору, а Заказчик принять и оплатить результаты выполненных работ.

1.2. Технические и другие требования к работам, являющимся предметом настоящего Договора, в соответствии с которыми Исполнитель обязуется их выполнить, изложены в Техническом задании (Приложение № 1 к настоящему Договору).

2. Цена Договора и порядок оплаты

2.1. Предельная стоимость работ по настоящему договору составляет 12 000 000 рублей 00 коп., НДС не облагается. Предельная стоимость работ не налагает на Заказчика обязательств по приобретению работ в полном объеме. Стоимость работ по настоящему Договору определяется исходя из стоимости указанной в Спецификации (Приложении № 2 к договору) и фактического объема работ указанного в акте приема-передачи выполненных работ.

2.2. Стоимость работ включает в себя все затраты, издержки и иные расходы Исполнителя, в том числе сопутствующие, связанные с исполнением настоящего Договора. Заказчик в ходе исполнения настоящего Договора самостоятельно определяет потребность и необходимый объем работ. Исполнитель не вправе требовать оплаты по Договору предельной стоимости работ и/или возмещения каких-либо убытков и затрат Исполнителя при отсутствии у Заказчика необходимости в работах.

2.3. Оплата выполненных работ осуществляется в соответствии со Спецификацией (Приложение № 2 к настоящему Договору).

2.4. Оплата по настоящему Договору производится Заказчиком путем перечисления денежных средств на расчетный счет Исполнителя, указанный в разделе 14 настоящего Договора. Заказчик считается исполнившим свои обязательства по оплате с момента списания денежных средств с расчетного счета Заказчика.

2.5. Оплата оказанных Услуг производится Заказчиком при наличии оригиналов первичных документов (Акт приёма-передачи выполненных работ), оформленных в соответствии с требованиями действующего законодательства. Исполнитель несет ответственность за правильно оформленные первичные учетные документы в соответствии с требованиями ст. 9 Федерального закона от 06.12.2011 №402-ФЗ «О бухгалтерском учете» и счет-фактуры в соответствии с НК РФ. В случае отказа налоговыми органами признания расходов для целей налогообложения прибыли на основании неверно оформленных первичных документов Исполнитель возмещает Заказчику сумму не принятых расходов.

2.6. Заказчик вправе задержать (приостановить) оплату без наступления для Заказчика последствий, предусмотренных настоящим договором, в следующих случаях:

- при обнаружении дефектов и недостатков в выполненных и представленных к оплате Услугах до их устранения;
- при причинении Заказчику материального ущерба по вине Исполнителя или привлеченных им третьих лиц до его возмещения (в размере суммы ущерба);
- при непредставлении Исполнителем полного комплекта отчетной первичной

документации, либо предоставлении документации с недостатками, в этом случае срок оплаты продляется на количество дней представления Исполнителем полного комплекта отчетной первичной документации либо устранения недостатков комплекта отчетной первичной документации;

- при несвоевременном устранении нарушений, указанных в уведомлениях (предписаниях, актах обследования) Заказчика.

2.7. В случае изменений объемов работ и стоимости материалов, ведущих к изменению стоимости работ по Договору, но не более, чем на 10% от стоимости работ, указанной в Приложении № 2 к настоящему Договору, Стороны заключают письменное дополнительное соглашение об изменении стоимости, перечня и сроков окончания работ. Устные соглашения по этому вопросу юридической силы не имеют.

2.8. Заказчик вправе зачесть сумму неустойки (штрафов, пеней), начисленной за нарушение Исполнителем условий Договора, в счет оплаты по Договору. В этом случае Заказчик должен направить в адрес Исполнителя письменное уведомление о зачете, в котором должна быть указана сумма начисленной неустойки и основания ее начисления, а также итоговая сумма оплаты по Договору с учетом проведенного зачета. С момента получения Исполнителем указанного уведомления обязательство Заказчика по оплате в размере, равном сумме зачтенной неустойки (штрафов, пеней), прекращается. Заказчик вправе вместо осуществления зачета, указанного в настоящем пункте, истребовать причитающуюся ему неустойку (штраф, пени) в судебном порядке.

3. Права и обязанности Сторон

3.1. Исполнитель обязан:

3.1.1. В согласованные сроки и качественно выполнить работы, предусмотренные настоящим Договором.

3.1.2. Нести полную ответственность за качество выполняемых работ по настоящему Договору.

3.1.3. Исполнитель не вправе передавать результаты выполненных работ по настоящему Договору и иным образом разглашать его содержание третьим лицам без письменного согласия Заказчика.

3.1.4. Исполнитель обязан письменно предупредить Заказчика обо всех не зависящих от него обстоятельствах, которые создают невозможность завершения выполняемых работ по настоящему Договору, в срок не более 3 календарных дней с даты возникновения данных обстоятельств, при этом Исполнитель освобождается от ответственности за нарушение сроков сдачи выполненных работ.

3.1.5. При завершении работ по каждой заявке (Приложение № 3 к настоящему Договору) и после информирования об этом Заказчика, Исполнитель предоставляет Заказчику Акт приема-передачи выполненных работ, с приложением к нему документов, предусмотренных Техническим заданием (Приложение № 1 к настоящему Договору).

3.1.6. В случае привлечения к выполнению работ по настоящему Договору субподрядчика (соисполнителя), Исполнитель обязан в течение 1 (одного) рабочего дня с даты заключения договора с субподрядчиком направить Заказчику по электронной почте: zakupki@gazprom-lenobl.ru копию заключенного договора с обязательным указанием наименования субподрядчика, фирменного наименования субподрядчика, места нахождения субподрядчика, ИНН субподрядчика, предмета и цены договора, принадлежности субподрядчика к числу субъектов малого или среднего предпринимательства.

Исполнитель не обязан привлекать к исполнению договора субподрядчиков (соисполнителей) из числа субъектов малого или среднего предпринимательства.

3.1.7. Обеспечивать прием направляемых Заказчиком заявок (Приложение № 3 к настоящему Договору) поступивших на адрес электронной почты 9013880@mail.ru с адреса электронной почты Заказчика ркс@gazprom-lenobl.ru, заявка считается доставленной после подтверждения о доставке и прочтении Исполнителем.

3.1.8. Исполнитель обязан ознакомить своих работников и привлекаемых им для исполнения договора третьих лиц (работников третьих лиц) с Политикой АО «Газпром газораспределение» в области охраны труда, промышленной и пожарной безопасности, Ключевыми правилами

безопасности, размещенными на официальном интернет-сайте Заказчика, в т.ч. с требованиями документов Заказчика, регламентирующих деятельность Единой системы управления охраной труда и промышленной безопасностью Заказчика, а также обеспечить соблюдение указанных документов в ходе исполнения обязательств по Договору.

3.1.9. При наличии замечаний Заказчика к выполненным Работам по требованию Заказчика самостоятельно и безвозмездно устранять недостатки, производить исправления, доработку Работ, в том числе отчетной документации, в установленные Заказчиком сроки. Исполнитель также обязуется возместить Заказчику (сверх неустойки, установленной настоящим Договором) все возникающие в связи с наличием замечаний Заказчика к Работам убытки, компенсировать суммы судебных взысканий в пользу третьих лиц, штрафов, а также иные расходы, понесенные Заказчиком в связи с данными обстоятельствами.

3.2. Исполнитель имеет право:

3.2.1. Требовать оплаты результатов выполненных работ в соответствии с условиями настоящего Договора.

3.3. Заказчик обязан:

3.3.1. Требовать от Исполнителя устранения недостатков выполненных работ.

3.3.2. Принять выполненные работы и оплатить их Исполнителю в порядке и на условиях, предусмотренных настоящим Договором.

3.3.3. Немедленно информировать Исполнителя обо всех изменениях, которые могут повлиять на выполнение работ по настоящему Договору.

3.4. Заказчик вправе:

3.4.1. В любое время, до сдачи ему результатов выполненных работ, отказаться от исполнения настоящего Договора, уплатив Исполнителю часть установленной цены пропорционально части работы, выполненной до получения извещения Исполнителем об отказе Заказчика от исполнения настоящего Договора.

3.4.2. Отказаться в приемке работ, если в силу каких-либо причин Исполнитель не правомочен их выполнять.

3.4.3. Отказаться от оплаты выполненных работ, не согласованных с Заказчиком.

3.4.4. Требовать от Исполнителя безвозмездного устранения недостатков результата выполненной работы, выявленных при его принятии, в 15-дневный срок с момента его предоставления Заказчиком, либо в случае обнаружения недостатков, которые не могут быть устранены Исполнителем, отказаться от приемки выполненных работ, либо устранить недостатки своими силами или поручить выполнение обязательств третьим лицам за счет Исполнителя.

3.4.5. Принять результаты работ в случае досрочного выполнения работ Исполнителем.

3.4.6. Потребовать возврата уплаченных сумм, в случае оплаты работ, не соответствующих требованиям Договора, до устранения выявленных недостатков, а также выплаты неустойки.

3.4.7. Заказчик вправе в одностороннем порядке отказаться от исполнения Договора путем направления Исполнителю письменного уведомления об отказе от исполнения Договора в одностороннем порядке не позднее чем за 3 (три) календарных дня до предполагаемой даты расторжения Договора. В этом случае Договор считается расторгнутым с даты указанной в уведомлении об отказе от исполнения Договора в одностороннем порядке.

4. Прием-передача результатов выполненных работ

4.1. По окончании работ по заявке (Приложение № 3 к Договору) Заказчика Исполнитель передает Заказчику результаты выполненных работ в соответствии с Техническим заданием (Приложение №1 к Договору) и Акт приема-передачи выполненных работ (Приложение № 4 к Договору). Заказчик подписывает Акт приема-передачи выполненных работ не позднее 10 (десяти) календарных дней с даты получения такого Акта от Исполнителя. Исключительные права на результаты интеллектуальной деятельности, созданные при выполнении работ в рамках Договора, принадлежат Заказчику с момента подписания обеими Сторонами Акта приема – передачи выполненных работ.

4.2. В случае мотивированного отказа Заказчика от принятия результата работ Сторонами составляется двусторонний акт с перечнем замечаний, сроков их устранения. После устранения

замечаний, указанных в таком акте, Исполнитель вновь передает Заказчику Акт приёма³¹передачи выполненных работ (Приложение № 4 к настоящему Договору) в порядке, предусмотренном п. 4.1. настоящего Договора.

4.3. Работы считаются выполненными после подписания акта приёма-передачи выполненных работ (Приложение № 4 к настоящему Договору) обеими Сторонами и передачи Заказчику результата выполненных работ, предусмотренного Техническим заданием (Приложение № 1 к настоящему Договору).

4.4. Заказчик вправе отказаться от принятия результата работ, уведомив об этом Исполнителя в случае, если: несоответствия или недостатки являются существенными и неустраняемыми; выполнения Исполнителем объемов работ, превышающих сумму настоящего договора.

4.5. Если Заказчик примет работу Исполнителя без проверки, он вправе ссылаться на недостатки работы, которые могли и должны были быть установлены при обычных условиях приемки работ по договору (явные недостатки).

4.6. Если Заказчик после приемки работы обнаружит отступления от условий настоящего договора или иные недостатки, которые не могли быть установлены при обычном способе приемки (скрытые недостатки), включая иные недостатки, он обязан известить об этом Исполнителя в разумный срок по их обнаружении.

4.7. В случае возникновения между Заказчиком и Исполнителем спора по вопросу недостатков или их причин по требованию любой из сторон договора должна быть назначена экспертиза. Расходы по проведению экспертизы возлагаются на Исполнителя, кроме случаев, когда экспертиза установит отсутствие нарушений Исполнителем условий настоящего договора или отсутствие причинной связи между действиями Исполнителя и выявленными недостатками. В таких случаях расходы по проведению экспертизы несет сторона, по инициативе которой было назначено проведение экспертизы, если она назначена по соглашению между сторонами договора - стороны в равных долях. Проведение экспертизы возлагается на Исполнителя.

4.8. При доказанности оснований претензий Заказчика Исполнитель обязан своими силами и за свой счет в срок, равный одной неделе, устранить недостатки работ.

В случае отказа Исполнителя от устранения выявленных недостатков работ или в случае неустранения недостатков работ в установленный срок Заказчик вправе привлечь третьих лиц с возмещением расходов на устранение недостатков работ за счет Исполнителя.

5. Порядок и сроки выполнения работ по Договору

5.1. Исполнитель выполняет работы по заявкам (Приложение № 3 к настоящему Договору) Заказчика в порядке и в сроки, указанные в Техническом задании (Приложение № 1 к настоящему Договору).

5.2. Гарантийный срок на результат выполненных работы составляет 24 месяца с даты подписания Сторонами Акта приема-передачи выполненных работ.

Гарантийный срок продлевается на время устранения Исполнителем недостатков работ, выявленных в течение гарантийной эксплуатации результата выполненных работ.

6. Обстоятельства непреодолимой силы

6.1. Стороны освобождаются от ответственности за неисполнение или ненадлежащее исполнение обязательств по настоящему Договору, если исполнение оказалось невозможным вследствие обстоятельств непреодолимой силы (форс-мажор), возникших после заключения Договора, а именно: стихийные бедствия; военные действия; революции; изменения в законодательстве или принятие к исполнению нормативных ведомственных актов, препятствующих или делающих невозможным исполнение обязательств по настоящему Договору. Обстоятельства непреодолимой силы «форс-мажор» подтверждаются Исполнителем заключением торгово-промышленной палаты Санкт-Петербурга».

6.2. Сторона, для которой создалась невозможность исполнения обязательств по настоящему Договору, обязана сообщить другой Стороне об этом в письменной форме не позднее пяти дней с момента наступления обстоятельств непреодолимой силы.

6.3. При наступлении форс-мажорных обстоятельств исполнение обязательств по настоящему Договору отодвигается соразмерно времени, в течение которого действуют эти обстоятельства.

7. Расторжение Договора

7.1. Досрочное расторжение настоящего Договора возможно по соглашению Сторон оформленному в письменной форме.

7.2. Заказчик вправе расторгнуть настоящий Договор в одностороннем порядке и потребовать от Исполнителя возмещения понесенных убытков в следующих случаях:

- Исполнитель нарушает сроки выполнения работ, установленные Техническим заданием (Приложение № 1 к настоящему Договору) более чем на 10 календарных дней;
- Исполнитель нарушил сроки выполнения не по вине Заказчика более двух раз;
- Исполнитель допустил нарушение условий настоящего Договора, которое привело к существенному снижению качества Работ;
- Исполнитель по результатам выполненных работ представил документы (материалы) ненадлежащего качества и не исправил их в срок, установленный п. 3.4.4. настоящего Договора;
- лицензии или квалификационные аттестаты, подтверждающие право Исполнителя выполнять работы по договору, были аннулированы,
- Заказчик вправе в одностороннем порядке отказаться от Договора (ст. 450.1 ГК РФ)/

7.3. В случае расторжения настоящего Договора в одностороннем порядке, сторона договора, являющаяся инициатором расторжения, письменно извещает об этом другую сторону с указанием причины расторжения. Договор считается расторгнутым с даты получения данного уведомления.

7.4. Исполнитель вправе расторгнуть настоящий Договор в одностороннем порядке в следующих случаях:

- при приостановке выполнения работ по письменному указанию Заказчика на срок, превышающий 1 месяц;
- при задержке Заказчиком оплаты работ выполненных и принятых по актам приём-передачи выполненных работ (Приложение № 4 к настоящему Договору) на срок более 1 месяца.

8. Порядок разрешения споров

8.1. Споры и разногласия, которые могут возникнуть при исполнении настоящего Договора, разрешаются Сторонами в досудебном порядке, путем направления претензии. Срок ответа на претензию – 10 (десять) календарных дней со дня направления претензии, при этом дата направления претензии по средствам факсимильной или электронной связи будет считаться датой получения данного документа стороной. В случае неурегулирования споров и разногласий в досудебном претензионном порядке, по истечении срока рассмотрения претензии, установленного настоящим пунктом, Стороны вправе обратиться в Арбитражный суд г. Санкт-Петербурга и Ленинградской области в порядке, установленном действующим законодательством Российской Федерации. При этом все документы, в том числе претензии, исковые заявления, судебные повестки и иные подобные документы, направляются Стороной по адресам, указанным в Договоре, если другая Сторона своевременно не сообщила иной адрес (адреса).

9. Ответственность Сторон

9.1. За неисполнение или ненадлежащее исполнение своих обязательств по настоящему Договору Стороны несут ответственность в соответствии с действующим законодательством Российской Федерации.

9.2. Сторона, нарушившая свои обязательства по настоящему Договору, должна устранить эти нарушения в возможно короткий срок.

9.3. Исполнитель несет ответственность за нарушение как начального и конечного, так и промежуточных сроков выполнения работ, предусмотренных настоящим Договором.

9.4. При нарушении Исполнителем сроков выполнения работ, установленных Техническим заданием (Приложение №1 к настоящему Договору), заказчик вправе потребовать от Исполнителя уплаты пени в размере 0,1% от стоимости работ по Договору за каждый день просрочки исполнения обязательств.

9.5. В случае расторжения Договора по основаниям, предусмотренным п.7.2. настоящего договора, Заказчик вправе потребовать от Исполнителя уплаты штрафа в размере 10% от стоимости работ по Договору. Кроме того, Исполнитель обязан возместить Заказчику понесенные

убытки, в том числе убытки, связанные с привлечением третьих лиц для завершения невыполненных Исполнителем по настоящему договору работ.

9.6. В случаях, когда работа выполнена Исполнителем с отступлениями от настоящего договора, ухудшившими результат работы, или с иными недостатками, которые делают его не пригодным для обычного использования, Заказчик вправе по своему выбору потребовать от Исполнителя:

- безвозмездного устранения недостатков в разумный срок;
- соразмерного уменьшения установленной за работу цены;
- возмещения своих расходов на устранение недостатков.

9.7. В случае привлечения Заказчика к ответственности, в том числе материальной, а также взыскания с него неустойки или штрафных санкций вследствие ненадлежащего исполнения Исполнителем обязанностей, предусмотренных настоящим Договором, Исполнитель обязан возместить Заказчику причиненные убытки в полном объеме.

9.8. Если Исполнитель не является плательщиком НДС:

Заказчик не несет ответственность за правомерность применения Исполнителем освобождения от НДС, суммарная цена договора, является окончательной и не подлежит изменению в случае неправомерного использования Исполнителем освобождения от НДС.

Если Исполнитель является плательщиком НДС:

Исполнитель несет ответственность за правильно оформленные первичные учетные документы в соответствии со ст. 9 Федерального закона от 06.12.2011 № 402-ФЗ «О бухгалтерском учете». В случае отказа налоговыми органами признания расходов для целей налогообложения прибыли, на основании неверно оформленных первичных документов Исполнитель возмещает Заказчику сумму не принятых расходов. В случае ненадлежащего оформления счетов-фактур, а также несвоевременного их предоставления, вследствие чего сумма НДС не будет принята к вычету (возмещению) налоговыми органами из бюджета, Исполнитель возмещает Заказчику убытки, вызванные таким не возмещением налога из бюджета.

10. Обеспечение исполнения договора

10.1. Исполнитель предоставляет Заказчику обеспечение исполнения договора в следующем порядке, сроки и размере: не требуется.

10.2. Предоставленное обеспечение по настоящему Договору возвращается Заказчиком Исполнителю в следующем порядке и сроки: не требуется.

11. Порядок заключения и срок действия договора

11.1. Настоящий Договор вступает в силу с даты его заключения и действует до 31.05.2024, а в части принятых по Договору обязательств - до их полного исполнения Сторонами. Датой подписания настоящего Договора считается дата, проставленная на титульном листе Договора.

11.2. Настоящий Договор составлен по итогам закупочной процедуры (протокол №800877 от 26.06.2023 г.) и направлен на подписание Исполнителю посредством программно-аппаратных средств электронной площадки.

11.3. Договор заключается в порядке и сроки, установленные Извещением или Документацией о закупке.

11.4. В случае нарушения Исполнителем порядка и сроков подписания настоящего Договора, установленных Извещением или Документацией о закупке, настоящий Договор считается незаключенным, а Исполнитель – уклонившимся от заключения настоящего Договора.

12. Заключительные положения

12.1. Настоящий Договор составлен в двух экземплярах, имеющих одинаковую юридическую силу (по одному экземпляру для каждой из Сторон).

12.2. Любые изменения и дополнения к настоящему Договору действительны при условии, что они совершены в письменной форме и подписаны уполномоченными представителями обеих Сторон.

12.3. В случае изменения реквизитов, Стороны настоящего Договора обязаны уведомить об этом друг друга в письменной форме в срок не более 10 календарных дней.

12.4. В течение 3 (трех) календарных дней с даты заключения настоящего Договора

Исполнитель предоставляет Заказчику сведения о цепочке собственников Исполнителя,³⁴ включая бенефициаров, (в том числе конечных), и об исполнительных органах Исполнителя по адресу электронной почты: okz-beneficiar@gazprom-lenobl.ru с подтверждением соответствующими документами.

В случае изменений в цепочке собственников Исполнителя, включая бенефициаров, (в том числе конечных), и (или) в исполнительных органах Исполнителя последний представляет Заказчику информацию об изменениях по адресу электронной почты: okz-beneficiar@gazprom-lenobl.ru в течение 3 (трех) календарных дней после таких изменений с подтверждением соответствующими документами.

12.5. Заказчик вправе в одностороннем порядке отказаться от исполнения договора в случае неисполнения Исполнителем обязанностей, предусмотренных пунктами 3.1.6 и 12.4 настоящего Договора. В этом случае настоящий договор считается расторгнутым с даты получения Исполнителем письменного уведомления Заказчика об отказе от исполнения договора или с иной даты, указанной в таком уведомлении.

12.6. Стороны договорились, что в процессе исполнения условий настоящего Договора будут осуществлять постоянную связь (в том числе направление Заказчиком заявок Исполнителю) посредством обмена корреспонденцией, которая может направляться с использованием средств:

- факсимильной связи с обязательным подтверждением получения в тот же день путем возврата копии запроса/заявки с пометкой «получено» и указанием даты получения и подписью лица, принявшего запрос/заявку (подписи уполномоченных представителей сторон в такой переписке имеют силу собственноручных);

- по электронной почте с обязательным подтверждением получения в тот же день путем ответа на электронное сообщение (с приложением копии запроса) с пометкой «получено» и указанием даты получения.

Автоматическое уведомление программными средствами о получении электронного сообщения по электронной почте, полученное любой из Сторон, считается аналогом такого подтверждения.

12.7. Сообщения направляются по следующим телефонам и электронным адресам:

в адрес Исполнителя по тел./факсу 8(904)610-00-04 и по e-mail: 9013880@mail.ru

в адрес Заказчика по тел. /факсу 8(812)4054002 и по e-mail: pkc@gazprom-lenobl.ru

Все уведомления и сообщения, отправленные Сторонами друг другу по вышеуказанным адресам электронной почты и/или по телефонным номерам, признаются Сторонами официальной перепиской в рамках настоящего Договора.

12.8. Датой передачи соответствующего сообщения считается день отправления факсимильного сообщения или сообщения электронной почты.

12.9. Ответственность за получение сообщений и уведомлений вышеуказанным способом лежит на получающей Стороне. Сторона, направившая сообщение, не несет ответственности за задержку доставки сообщения, если такая задержка явилась результатом неисправности систем связи, действия/бездействия провайдеров или иных форс-мажорных обстоятельств.

12.10. Заказчик вправе в одностороннем порядке отказаться от исполнения Договора путем направления Исполнителю письменного уведомления об отказе от исполнения Договора в одностороннем порядке не позднее чем за 3 (три) календарных дня до предполагаемой даты расторжения Договора. В этом случае Договор считается расторгнутым с даты указанной в уведомлении об отказе от исполнения Договора в одностороннем порядке.

13. Приложения

13.1. К настоящему Договору прилагаются и являются неотъемлемой его частью:

- Техническое задание (Приложение № 1)
- Спецификация (Приложение № 2)
- Заявка на выполнение работ (форма) (Приложение №3)
- Акт приёма-передачи выполненных работ (форма) (Приложение № 4)
- Налоговая оговорка (Приложение №5)

14. Реквизиты и подписи Сторон

Заказчик:
Акционерное общество «Газпром газораспределение Ленинградская область» (АО «Газпром газораспределение Ленинградская область»)

Юридический адрес: 188507, Ленинградская область, м. р-н Ломоносовский, г.п. Аннинское, гп Новоселье, наб реки Кикенки, зд.3.

Фактический адрес: 192148, г. Санкт-Петербург, ул. Пинегина, д. 4

ИНН 4700000109 КПП 472501001

р/с 40702810109000000098

в Акционерном обществе «Акционерный Банк «РОССИЯ» (АО «АБ «РОССИЯ»

к/с 30101810800000000861

БИК 044030861

тел.: (812) 405-40-04 факс: (812) 405-40-03

Эл. адрес: office@gazprom-lenobl.ru

Генеральный директор

_____/ **В. А. Бузин** /
 М.П.

Исполнитель:
Общество с ограниченной ответственностью «Проектно-изыскательские решения в строительстве»

ООО «ПИРС»

Юридический адрес: 197082, г. Санкт-Петербург, ул. Оптиков, д.45, к.1, лит.А, пом.69-Н

Почтовый адрес: 197082, г. Санкт-Петербург, Богатырский пр., д.49, к.2, пом.318

ОГРН 1177847165198

ИНН / КПП 7814690758/781401001

Расчетный счет 40702810403000048696

Банк Ф-Л "СЕВЕРНАЯ СТОЛИЦА" АО "РАЙФФАЙЗЕНБАНК"

Корреспондентский счет банка 30101810100000000723

БИК 044030723

Телефон 8(904)610-00-04

Адрес электронной почты 9013880@mail.ru

Генеральный директор

_____/ **Т.В. Носова** /
 М.П.

Приложение № 1
к Договору подряда №761-3278-23 от _____

ТЕХНИЧЕСКОЕ ЗАДАНИЕ

1.	Заказчик	АО «Газпром газораспределение Ленинградская область»
2.	Предмет закупки	Проведение научно-исследовательских археологических работ в виде историко-культурного научного археологического обследования (разведки) с целью проведения государственной историко-культурной экспертизы для нужд АО «Газпром газораспределение Ленинградская область» в порядке, установленном статьей 45.1 ФЗ №73 от 25.06.2002 г.
2.1.	Работы, аналогичные предмету закупки	Проведение научно-исследовательских археологических работ в виде историко-культурного научного археологического обследования с целью проведения государственной историко-культурной экспертизы, в том числе по сохранению объектов культурного наследия (при необходимости)
3.	Начальная (максимальная) цена предмета закупки	12 000 000,00 рублей без НДС.
	Начальная (максимальная) цена за единицу работы	450214,87 рублей без НДС.
4.	Период (срок) выполнения работ	Начало работ: дата подписания Договора Окончание выполнения работ: 31.05.2024
5.	Место выполнения работ	Ленинградская область
6.	Условия оплаты	Оплата фактически выполненных Работ осуществляется Заказчиком путем перечисления денежных средств на расчетный счет Исполнителя в течение 30 рабочих дней с момента подписания Сторонами Акта приема-передачи выполненных работ. Если Исполнитель является субъектом малого и среднего предпринимательства, то срок оплаты составляет не более срока, определенного нормативным правовым актом Правительства Российской Федерации, устанавливающим особенности участия субъектов малого и среднего предпринимательства в закупке.

7.	Состав, содержание и объем работ	<p style="text-align: right;">37</p> <p>Работы выполняются на территории Ленинградской области.</p> <p>Работы выполняются по заявкам Заказчика. Объем и перечень работ, указанный в заявке, формируется на основании Приложения №1 к Техническому заданию.</p> <p>В заявке указывается объем, перечень и адрес выполнения работ.</p> <p>Срок начала выполнения работ по отдельной заявке: в течение 3 календарных дней от даты поступления заявки.</p> <p>Срок выполнения работ по каждой отдельной заявке: в течение 90 календарных дней от даты поступления заявки. Исполнитель имеет право выполнить работы по заявке досрочно.</p> <p>Заказчик не позднее, чем за 1 календарный день, передает Исполнителю техническое задание на выполнение работ по конкретному объекту.</p> <p>Срок подачи Заказчиком последней заявки Исполнителю на выполнение работ: за 93 календарных дня до даты окончания общего срока выполнения работ по Договору.</p> <p>Ознакомление с заданием Заказчика, с данными геологических и геофизических материалов.</p> <ul style="list-style-type: none"> - Составление краткой физико-географической характеристики региона (места) исследований на основе ознакомления со специальной и справочной литературой по геоморфологии, почвам и ландшафтам. - Сбор и анализ архивных материалов, составление историко-археологической справки по региону (месту) исследований. - Обследование территории объекта, земельного участка, изучение микрорельефа. - Составление ситуационного плана местности, включающего участок проведения полевых работ и отражающего его соотношение с известными объектами археологического наследия. - Получение разрешения (открытого листа) на проведение работ по выявлению и изучению объектов археологического наследия (на право проведения археологических полевых работ) в министерстве культуры РФ. - Определение последовательности выполнения полевых работ, методики проведения исследований. - Натурное обследование территории в целях выявления визуальных признаков объектов культурного наследия и подъемного археологического материала. - Археологические исследования методом закладки раскопов (шурфов) необходимой глубины. - В случае выявления объектов археологического наследия определение точного местоположения выявленных объектов относительно земельных участков, определение географических координат. - Фотофиксация (документально-протокольная съемка). - Засыпка отработанных шурфов после окончания разведочных работ. - Оформление научного отчета о выполненных археологических полевых работах. - Передача документации в орган государственной историко-культурной экспертизы для проведения экспертизы. - Проверка выполненного ранее научного отчета, с составлением письменного заключения (акта государственной историко-культурной экспертизы) в соответствии с Положением о государственной историко-культурной экспертизе (утв. Постановлением Правительства Российской Федерации от 15.07.2009 № 569). - Археологические полевые работы выполняются на основании разрешения (открытого листа) на проведение работ по выявлению и изучению объектов археологического наследия.
----	----------------------------------	---

	<p>- Держатель разрешения (открытого листа) обязан не позднее, чем за пять рабочих дней до начала археологических полевых работ представить в орган исполнительной власти субъекта Российской Федерации, уполномоченный в области охраны объектов культурного наследия, орган местного самоуправления муниципального образования, на территориях которых планируются археологические полевые работы, письменное уведомление об их проведении с указанием срока и места, а также копию разрешения (открытого листа).</p> <p>- Государственная историко-культурная экспертиза проводится экспертом, аттестованным Министерством культуры Российской Федерации в соответствии с Приказом Минкультуры РФ от 26.08.2010 № 563 «Об утверждении Положения о порядке аттестации экспертов по проведению государственной историко-культурной экспертизы».</p> <p>- Работы выполняются с выездом представителей Исполнителя по адресу местонахождения объектов, согласно заявок Заказчика. Результаты работ предоставляются Исполнителем Заказчику по адресу: ркс@gazprom-lenobl.ru; samoylova@gazprom-lenobl.ru. Состав, сроки, порядок и форма представления отчетной документации:</p> <p>По результатам выполненных работ представить заказчику:</p> <ul style="list-style-type: none"> - Научно-технический отчет; - Акт государственной историко-культурной экспертизы земельного участка. <p>*Отчетная документация должна соответствовать требованиям «Положения о порядке производства археологических раскопок и разведок и об открытых листах»</p> <ul style="list-style-type: none"> - Раздел проектной документации об обеспечении сохранности объектов культурного наследия; - Акт государственной историко-культурной экспертизы раздела проектной документации об обеспечении сохранности объекта культурного наследия. <p>Окончательные материалы представить на магнитном и бумажном носителях.</p> <p>На бумажном носителе в виде текстовой и графической частей и приложений:</p> <ul style="list-style-type: none"> - Научно-технический отчет, Раздел проектной документации об обеспечении сохранности объектов культурного наследия в 2 экз. на бумажном носителе и 1 экз. на электронном носителе; - Акт государственной историко-культурной экспертизы земельного участка в 2 экз. на бумажном носителе (из них 1- для Исполнителя) - Акт государственной историко-культурной экспертизы раздела проектной документации об обеспечении сохранности объекта культурного наследия в 2 экз. на бумажном носителе (из них 1- для Исполнителя) <p>В цифровой форме:</p> <ul style="list-style-type: none"> - графические материалы в формате Adobe Acrobat (*.pdf); - текстовые документы в формате Adobe Acrobat (*.pdf). <p>Проведение научно-исследовательских археологических работ в виде историко-культурного научного археологического обследования и прохождения государственной историко-культурной экспертизы земельного участка под строительство объекта в соответствии с Законом РФ "Об объектах культурного наследия (памятниках истории и культуры) народов Российской Федерации" от 25 июня 2002 года N 73-ФЗ</p> <p>Разработка раздела проектной документации об обеспечении сохранности объектов культурного наследия в виде разработки проектной документации об обеспечении сохранности объектов культурного наследия и прохождения государственной историко-</p>
--	---

		<p>культурной экспертизы раздела проектной документации³⁹ об обеспечении сохранности объекта культурного наследия в соответствии с Законом РФ "Об объектах культурного наследия (памятниках истории и культуры) народов Российской Федерации" от 25 июня 2002 года N 73-ФЗ.</p>
8.	<p>Перечень нормативных документов и законодательных актов, требования которых являются обязательными при выполнении работ</p>	<p>. Федеральный закон от 25.06.2002 N 73-ФЗ "Об объектах культурного наследия (памятниках истории и культуры) народов Российской Федерации"</p> <p>Федеральный закон от 22 октября 2014 г. № 315-ФЗ «О внесении изменений в Федеральный закон «Об объектах культурного наследия (памятниках истории и культуры) народов Российской Федерации» и отдельные законодательные акты Российской Федерации».</p> <p>2. Инструкция Министерства культуры «О порядке учета, обеспечения сохранности, использования и реставрации недвижимых памятников истории и культуры».</p> <p>3. Инструкция по экологическому обоснованию хозяйственной и иной деятельности Минприроды РФ.</p> <p>4. Методические указания по проведению проектных археологических работ в зонах народнохозяйственного строительства. М., Институт археологии АН СССР, 1990.</p> <p>5. Правила выдачи, приостановления и прекращения действия разрешений (открытых листов) на проведение работ по выявлению и изучению объектов археологического наследия (утв. постановлением Правительства Российской Федерации от 20.02.2014 № 127;</p> <p>6. Положение о государственной историко-культурной экспертизе (утв. постановлением Правительства Российской Федерации от 15.07.2009 № 569;</p> <p>7. Положение о едином государственном реестре объектов культурного наследия (памятников истории и культуры) народов Российской Федерации (утв. приказом Министерства культуры Российской Федерации от 03.10.2011 № 954;</p> <p>8. Положение о порядке проведения археологических полевых работ и составления научной отчетной документации (утв. постановлением Бюро Отделения историко-филологических наук от 20.06.2018 № 32);</p> <p>9. Методика определения границ территорий объектов археологического наследия (рекомендована письмом Министерства культуры Российской Федерации от 27.01.2012 № 12-01-39/05-АБ).</p> <p>10. Реставрационные нормы и правила «Методические рекомендации по проведению научно-исследовательских, изыскательских, проектных и производственных работ, направленных на сохранение объектов культурного наследия (памятников истории и культуры) народов Российской Федерации», РНИП, Москва-2013.</p> <p>11. Национальный стандарт Российской Федерации ГОСТ Р 55528-2013 «Состав и содержание научно-проектной документации по сохранению объектов культурного наследия памятники истории и</p>

		<p>культуры. Общие требования».</p> <p>40</p> <p>12. ГОСТ Р 55528-2013. Состав и содержание научно-проектной документации по сохранению объектов культурного наследия. Памятники истории и культуры. Общие требования.</p> <p>13. ГОСТ Р 55945-2014. Общие требования к инженерно-геологическим изысканиям и исследованиям для сохранения объектов культурного наследия.</p> <p>14. ГОСТ Р 55567-2013. Порядок организации и ведения инженерно-технических исследований на объектах культурного наследия. Памятники истории и культуры. Общие требования.</p> <p>15.ГОСТ Р 56198-2014. Мониторинг технического состояния объектов культурного наследия. Недвижимые памятники. Общие требования.</p> <p>16. ГОСТ Р 56254-2014. Технический надзор на объектах культурного наследия. Основные положения.</p> <p>17. Инструкция по экологическому обоснованию хозяйственной и иной деятельности Минприроды РФ.</p> <p>18. Методические указания по проведению проектных археологических работ в зонах народнохозяйственного строительства. М., Институт археологии АН СССР, 1990.</p> <p>19. Приказ Министерства культуры Российской Федерации от 1 сентября 2015 г. № 2328 "Об утверждении перечня отдельных сведений об объектах археологического наследия, которые не подлежат опубликованию".</p>
9	Обязательные требования, предъявляемые к участникам закупки	В соответствии с п. 1.3.1. Документации о закрытых маркетинговых исследованиях в электронной форме.
10	Дополнительные требования, предъявляемые к участникам закупки	<p>1.Наличие опыта выполнения аналогичных работ (оказания аналогичных услуг) за последние 3(три) года, предшествующие дате публикации Извещения о закупке.</p> <p>2. Наличие материально-технических ресурсов (машины, механизмы, оборудование, инвентарь и т.д.), необходимых и достаточных для выполнения работ по предмету закупки в количестве не менее:</p> <ul style="list-style-type: none"> - Тахеометр геодезический-4 шт.; - Плоттер -1 шт.; - Квадрокоптер-2 шт.; - Цифровая зеркальная фотокамера (фотоаппарат)-3 шт.
11	Прочие условия	<p>- Гарантийный срок на результат выполненных работ составляет 24 месяца с момента подписания Сторонами Акта приема-передачи выполненных работ.</p> <p>- Привлечение субподрядчика - допускается.</p> <p>-Исполнитель и(или) привлекаемого им</p>

		<p>субподрядчика/соисполнителя - обязан обладать научными⁴¹ и практическими знаниями, необходимыми для проведения экспертизы, и удовлетворять следующим требованиям:</p> <ul style="list-style-type: none"> - иметь высшее и (или) послевузовское профессиональное образование по направлению (специальности), соответствующему профилю экспертной деятельности, в исключительных случаях допускается среднее профессиональное или дополнительное образование по профилю экспертной деятельности (если эксперт привлекается для проведения экспертизы объектов, указанных в подпункте "д" пункта 11(1) Положения о государственной историко-культурной экспертизе, утверждённого Постановлением Правительства РФ от 15.07.2009 N 569 (далее - Положение), необходимо высшее образование (бакалавриат, специалитет, магистратура, подготовка кадров высшей квалификации, осуществляемая по результатам освоения программ подготовки научно-педагогических кадров в аспирантуре) по специальностям "история", "музейное дело и охрана памятников" и "археология"); - иметь предшествующий стаж практической работы по профилю экспертной деятельности не менее 10 лет (если эксперт привлекается для проведения экспертизы объектов, указанных в подпункте "д" пункта 11(1) Положения, стаж археологических полевых работ на основании разрешения, выдаваемого федеральным органом охраны объектов культурного наследия на основании заключения Российской академии наук и подтверждающего право на проведение одного из видов археологических полевых работ (далее - открытый лист), должен составлять не менее 10 лет); <p>Исполнитель - индивидуальный предприниматель или физическое лицо должен быть аттестован в соответствии предмету закупки настоящего закрытого маркетингового исследования области аттестации.</p> <p>Требование установлено:</p> <ul style="list-style-type: none"> - подпунктом «а» пункта 7, пунктом 9 Постановления Правительства РФ от 15.07.2009 №569 «Об утверждении Положения о государственной историко-культурной экспертизе»; - пунктом 9 раздела IV Приказа Минкультуры РФ от 26.08.2010 №563 «Об утверждении Положения о порядке аттестации экспертов по проведению государственной историко-культурной экспертизы». - Уставными целями деятельности Исполнителя и(или) привлекаемого им субподрядчика/соисполнителя (в случае, если Исполнитель привлекает к выполнению работ по договору, третье лицо) являются проведение археологических полевых работ, и (или) связанные с проведением археологических полевых работ научные исследования, и (или) выявление и собирание музейных предметов и музейных коллекций, и (или) подготовка кадров высшей квалификации по соответствующей специальности.
12	Приложение	Приложение № 1 – Форма для расчета цены за единицу услуги;

Заказчик:
АО «Газпром газораспределение
Ленинградская область»

Исполнитель:
ООО «ПИРС»

Генеральный директор
 _____ / В. А. Бузин /
 М.П.

Генеральный директор
 _____ / Т.В. Носова/
 М.П.

Приложение № 1 к техническому заданию

Форма для расчета цены за единицу работы

№ п/п	Наименование вида работы	Единица измерения	Начальная (максимальная) цена без НДС (руб.)	Начальная (максимальная) цена с НДС (руб.)	Предложение участника по цене НДС не облагается (руб.)
1	2	3	4	5	6
1	Проведение научно-исследовательских археологических работ в виде историко-культурного научного археологического обследования (разведки) с целью проведения государственной историко-культурной экспертизы земельного участка (1 шурф за объект до 1,0 км включительно)	усл. ед	134 357,92	161 229,50	134 357,92
2	Проведение научно-исследовательских археологических работ в виде историко-культурного научного археологического обследования (разведки) с целью проведения	усл. ед	155 926,92	187 112,30	155 926,92

	государственной историко-культурной экспертизы земельного участка (до 2 шурфов включительно)				
3	Проведение научно-исследовательских археологических работ в виде историко-культурного научного археологического обследования (разведки) с целью проведения государственной историко-культурной экспертизы земельного участка (дополнительный 1 шурф)	усл. ед	64 397,53	77 277,04	64 397,53
4	Разработка раздела проектной документации об обеспечении сохранности объектов культурного наследия (за объект)	усл. ед	59 482,50	71 379,00	59 482,50
5	Выполнение государственной историко-культурной экспертизы раздела по обеспечению сохранности объектов культурного наследия на земельном участке (за объект)	усл. ед	36 050,00	43 260,00	36 050,00
ИТОГО*			450214,87	540257,84	450214,87

Заказчик:
**АО «Газпром газораспределение
Ленинградская область»**

Исполнитель:
ООО «ПИРС»

Генеральный директор

_____/ В. А. Бузин /
М.П.

Генеральный директор

_____/ Т.В. Носова/
М.П.

СПЕЦИФИКАЦИЯ

1. Наименование, количество и стоимость работ						
№ п/п	Наименование работ	Ед. изм.	Кол-во	Стоимость за ед. руб., НДС не облагается	Итого стоимость НДС не облагается	Место (адрес) выполнения работ:
1	Проведение научно-исследовательских археологических работ в виде историко-культурного научного археологического обследования (разведки) с целью проведения государственной историко-культурной экспертизы	Усл. ед.	1	12 000 000,00	12 000 000,00	Ленинградская область
НДС не облагается					-	
ИТОГО руб., НДС не облагается					12 000 000,00	

2. Условия и этапы выполнения работ	
2.1. Срок выполнения работ (этапы работ):	Начало работ: дата подписания Договора Окончание выполнения работ: 31.05.2024

3. Условия оплаты стоимости работ Заказчиком	
3.1. Оплата осуществляется Заказчиком в следующих размерах и в следующие сроки:	Срок оплаты составляет не более срока, определенного нормативным правовым актом Правительства Российской Федерации, устанавливающим особенности участия субъектов малого и среднего предпринимательства в закупке.

Заказчик:
АО «Газпром газораспределение
Ленинградская область»

Исполнитель:
ООО «ПИРС»

Генеральный директор
_____/ В. А. Бузин /

Генеральный директор
_____/ Т.В. Носова/
М.П.

Электронный документ подписан ЭП на электронной площадке ООО ЭТП ГПБ

Заявка на выполнение работ № (форма)

г. _____

Дата

Наименование объекта:
Местонахождение объекта:
Характеристика объекта:

Наименование работы	Срок выполнения работ	Объем	Стоимость за единицу (в т.ч. НДС 20% либо без НДС)	Общая стоимость (в т.ч. НДС 20% либо без НДС)
ИТОГО:				

Подписи сторон:

Заказчик:

Исполнитель:

Генеральный директор

_____ / В. А. Бузин /
М.П.

_____ / _____ /
М.П.

конец формы

ФОРМА СТОРОНАМИ СОГЛАСОВАНА

Заказчик:

**АО «Газпром газораспределение
Ленинградская область»**

Исполнитель:

ООО «ПИРС»

Генеральный директор

_____ / В. А. Бузин /
М.П.

Генеральный директор

_____ / Т.В. Носова /
М.П.

Приложение №4
к Договору подряда № 761-3278-23 от _____

начало формы

Акт № _____
приема-передачи выполненных работ

« ____ » _____ 20__ г.

Исполнитель _____

Заказчик _____

подписали настоящий акт приема-передачи выполненных работ (оказании услуг):

№	Наименование работы (услуги)	Ед. изм.	Количество	Цена	Сумма
Итого:					
Без налога (НДС)					
Всего (с учетом НДС)					

Всего оказано услуг на сумму: _____ рублей __ коп.,
в т.ч. НДС – _____ рублей __ копеек.

Вышеперечисленные работы (услуги) выполнены/не выполнены _____
полностью и в срок.

Перечень претензий к объему и качеству выполненных работ (указанных услуг)

Заказчик:
АО «Газпром газораспределение
Ленинградская область»

Генеральный директор

_____ / В. А. Бузин /
М.П.

Исполнитель:

_____ / _____ /
М.П.

конец формы

ФОРМА СТОРОНАМИ СОГЛАСОВАНА

Заказчик:
АО «Газпром газораспределение
Ленинградская область»

Генеральный директор

Исполнитель:
ООО «ПИРС»

Генеральный директор
/ Т.В. Носова/

Электронный документ подписан ЭП на электронной площадке ООО ЭТП ГПБ

Приложение №5
к Договору подряда № 761-3278-23 от _____

Налоговая оговорка

1. Заверения и гарантии Сторон

1.1. Каждая из Сторон заверяет, что:

1.1.1. Является надлежащим образом учреждённым и зарегистрированным юридическим лицом или надлежащим образом зарегистрированным предпринимателем, правомочным в соответствии с законодательством Российской Федерации на заключение Договора¹.

1.1.2. Способна надлежащим образом исполнять свои обязательства по настоящему Договору. В отношении каждой из Сторон не имеется возбужденного дела о банкротстве, включая процедуры наблюдения, финансового оздоровления, внешнего управления, конкурсного производства, отсутствуют сведения о факте подачи кредиторами Сторон или намерениях кредиторов Сторон или самих Сторон подать заявление о признании Стороны банкротом.

1.1.3. Совершены все действия, соблюдены все условия и получены все разрешения и согласия, необходимые для заключения и исполнения настоящего Договора.

1.1.4. Соблюдает требования законодательства в части ведения налогового и бухгалтерского учёта, полноты, точности и достоверности отражения операций в учёте, исполнения налоговых обязательств по начислению и уплате налогов и сборов.

1.2. Каждая из Сторон заверяет на момент подписания настоящего Договора и гарантирует в налоговых периодах, в течение которых совершаются операции по настоящему Договору, что основной целью совершения сделки (совершения операций) по настоящему Договору не являются неуплата (неполная уплата) и (или) зачет (возврат) суммы налога.

1.3. *(Контрагент)* заверяет на момент подписания настоящего Договора и гарантирует в налоговых периодах, в течение которых совершаются операции по настоящему Договору, что:

1.3.1. Не осуществляет и не будет осуществлять уменьшение налоговой базы и (или) суммы подлежащего уплате налога в результате искажения сведений о фактах хозяйственной жизни (совокупности таких фактов), об объектах налогообложения.

1.3.2. *(Контрагент)* стремится приобретать товары у производителей, избегая многоступенчатого процесса перепродажи.

1.3.3. Соисполнители являются добросовестными поставщиками товаров (работ/услуг) и обладают достаточными имущественными и трудовыми ресурсами. *(Контрагентом)* получены от Соисполнителя подтверждающие данный факт заверенные копии документов: выписок из ЕГРН, свидетельств о регистрации транспортных средств, ПТС, сведений о застрахованных лицах (форма СЗВ-М с закрытыми колонками СНИЛС/ИНН) и иных документов в случае необходимости.

1.3.4. Обязательства по сделкам (операциям) по настоящему Договору исполняются и будут исполняться лицом, являющимся Стороной настоящего Договора и (или) лицом, которому обязательство по исполнению сделки (операции) передано по договору или закону, при этом *(Контрагент)* гарантирует, что все его действия по привлечению Соисполнителей будут оформлены документально, соответствовать гарантиям и содержать заверения, указанные в настоящем разделе Договора. *(Контрагент)* несет полную ответственность за действительность соответствующих отношений, полноту, и достоверность всех документов и сведений в них.

1.3.5. Все операции, совершенные в рамках настоящего Договора, будут полностью отражены в первичных документах *(Контрагента)* и Соисполнителей, привлеченных им в целях

¹ Здесь и далее по тексту наименование документа «Договор» заменить на «Соглашение»/«Контракт» в зависимости от того, каким образом именуется документ, неотъемлемой частью которого является данное Приложение.

1.3.6. Предоставит (в том числе обеспечит предоставление Соисполнителями) (*Обществу*) достоверные, полностью соответствующие законодательству Российской Федерации первичные документы, которые подлежат оформлению в рамках исполнения настоящего Договора.

1.3.7. Предоставит (в том числе обеспечит предоставление Соисполнителями) по первому требованию (*Общества*), органов государственного контроля или суда, необходимые доказательства, в том числе, надлежащим образом заверенные копии документов, относящихся к осуществлению операций по исполнению Договора и подтверждающих гарантии и заверения, указанные в настоящем разделе Договора.

1.4. Нарушение (*Контрагентом*) заверений или неисполнение гарантий, является основанием для одностороннего внесудебного отказа (*Общества*) от Договора путем письменного уведомления, при этом (*Контрагент*) не вправе требовать от (*Общества*) возмещения каких-либо убытков, вызванных отказом (*Общества*) от Договора. Отказ от Договора по этому основанию не лишает (*Общество*) права на возмещение убытков или взыскания неустойки.

2. Возмещение имущественных потерь и (или) убытков

2.1. (*Контрагент*) в соответствии со статьей 406.1 Гражданского кодекса Российской Федерации возместит (*Обществу*) полностью все имущественные потери и (или) убытки (*Общества*), которые возникнут в случаях невозможности уменьшения (*Обществом*) налоговой базы и (или) суммы подлежащего уплате налога по операциям с (*Контрагентом*) и (или) Соисполнителями, определенные актом государственного органа, в частности, решением налогового органа или постановлением о возбуждении уголовного дела. Акт государственного органа является достаточным доказательством потерь (*Общества*) в независимости от факта его обжалования.

Каждая из Сторон в случае поступления соответствующего запроса другой Стороны оказывает обратившейся Стороне содействие в реализации права на участие в процессе обжалования Акта государственного органа, вынесенного в отношении Стороны договора, в части, касающейся хозяйственных операций с участием Сторон договора и (или) Соисполнителей.

Для целей применения настоящего пункта, Стороны заранее оценили размер имущественных потерь и (или) убытков как равный совокупности уплаченных или подлежащих уплате (*Обществом*) сумм налогов, в вычете которых (*Обществу*) было отказано, сумм, уплаченных или подлежащих уплате (*Обществом*) вследствие непризнания для целей налогообложения расходов по операциям, вытекающим из настоящего Договора, доначислений налогов, а также суммы пени, размер которой будет определен в предусмотренном законодательством порядке, и суммы соответствующих штрафов за неуплату (неполную уплату) налогов, предъявленных налоговыми органами.

2.2. (*Контрагент*) обязуется возместить (*Обществу*) имущественные потери и (или) убытки (*Общества*) в течение 10 (десяти) рабочих дней с даты получения (*Контрагентом*) соответствующего требования (*Общества*), подтвержденного соответствующими документами, указанными в п. 2.1. Налоговой оговорки. В случае направления указанного требования по почте заказным письмом оно считается полученным (*Контрагентом*) по истечении 6 (шести) дней с даты направления заказного письма.

2.3. (*Общество*) вправе удовлетворить требования к (*Контрагенту*) о возмещении имущественных потерь и (или) убытков из денежных средств, причитающихся выплате (*Контрагенту*) по любым основаниям, в порядке зачета встречных денежных требований, направив соответствующее заявление о зачете (*Контрагенту*).

3. Поворот возмещения убытков и имущественных потерь

3.1. Уплаченная (*Контрагентом*) сумма в счет возмещения имущественных потерь и (или) убытков подлежит возврату (*Обществом*), без применения к (*Обществу*) какой-либо ответственности за нарушение сроков оплаты по Договору, в случае отмены или признания соответствующего решения налогового органа недействительным полностью или в соответствующей части в установленном законом порядке.

3.2. Общество возвращает денежные средства (*Контрагенту*) в течение 10 (десяти) рабочих дней с даты получения (*Обществом*) приложенных копий документов, подтверждающих

4. Прочие условия.

4.1. Стороны признают, что положения Налоговой оговорки направлены на обеспечение имущественных интересов Сторон вне зависимости от действительности, исполнимости, заключенности Договора. В связи с этим Стороны рассматривают положения настоящей Налоговой оговорки в качестве самостоятельного, автономного соглашения, не зависящего от основного обязательства по Договору. В случае признания Договора недействительным, незаключенным, истечения срока его действия, условия настоящей Налоговой оговорки сохраняют юридическую силу. Ни одна из Сторон не имеет права оспаривать данные положения по причинам, связанным, зависящим или вытекающим из Договора.

4.2. Каждая из Сторон обязуется незамедлительно известить другую Сторону о том, что указанные в настоящем Договоре заверения перестают быть достоверными из-за изменений в правовом, имущественном или финансовом положении.

Заказчик:
АО «Газпром газораспределение
Ленинградская область»

Исполнитель:
ООО «ПИРС»

Генеральный директор

/ В. А. Бузин /
М.П.

Генеральный директор

/ Т.В. Носова /
М.П.

Заявка на выполнение работ № 11

г. Санкт-Петербург

03.10.2023 г.

Наименование объекта: «Газопровод межпоселковый д. Фёдоровка – д. Орлы – д. Манновка – д. Серёжино – д. Кошкино – д. Свейск – д. Жабино – д. Пулково с отводом на д. Сала Кингисеппского района Ленинградской области»

Местонахождение объекта: Ленинградская область, Кингисеппский район

Характеристика объекта: земельный участок, предназначенный для проектирования и строительства объекта: «Газопровод межпоселковый д. Фёдоровка – д. Орлы – д. Манновка – д. Серёжино – д. Кошкино – д. Свейск – д. Жабино – д. Пулково с отводом на д. Сала Кингисеппского района Ленинградской области»

Наименование услуги	Срок выполнения работ	Количество	Стоимость за единицу без НДС	Общая стоимость без НДС
Проведение научно-исследовательских археологических работ в виде историко-культурного научного археологического обследования (разведки) с целью проведения государственной историко-культурной экспертизы земельного участка (до 2 шурфов включительно)	300 календарных дней	1 усл. ед	155 926,92	155 926,92
Проведение научно-исследовательских археологических работ в виде историко-культурного научного археологического обследования (разведки) с целью проведения государственной историко-культурной экспертизы земельного участка (дополнительный 1 шурф)	300 календарных дней	28 усл. ед	64 397,53	1 803 130,84
Разработка раздела проектной документации об обеспечении сохранности объектов культурного наследия (за объект)	300 календарных дней	1 усл. ед	59 482,50	59 482,50
Выполнение государственной историко-культурной экспертизы раздела по обеспечению сохранности объектов культурного наследия на земельном участке (за объект)	300 календарных дней	1 усл. ед	36 050,00	36 050,00

ИТОГО:

2 054 590,26

2 054⁵³590,26

Подписи сторон:

ИСПОЛНИТЕЛЬ:
Генеральный директор
ООО «Проектно-изыскательские
решения в строительстве»



Т.В. Носова /

ЗАКАЗЧИК:
Заместитель генерального директора по
капитальному строительству и
инвестициям АО «Газпром
газораспределение Ленинградская
область»



М.П. Васильченко /

ПРИЛОЖЕНИЕ № 3

к Акту по результатам государственной историко-культурной экспертизы документации, обосновывающей меры по обеспечению сохранности объекта культурного наследия регионального значения «Памятник-дот на рубеже обороны советских войск в 1941 г.» при проведении земляных, строительных, мелиоративных и хозяйственных работ, предусмотренных статьей 25 Лесного кодекса Российской Федерации работ по использованию лесов и иных работ на земельном участке, непосредственно связанном с земельными участками территорий объектов культурного наследия, предназначенном для проектирования и строительства объекта: «Газопровод межпоселковый д. Федоровка – д. Орлы – д. Манновка – д. Серезино – д. Кошкино – д. Свейск – д. Жабино – д. Пулково с отводом на д. Сала Кингисеппского района Ленинградской области».

КОПИИ ДОКУМЕНТОВ ОБ АТТЕСТАЦИИ ГОСУДАРСТВЕННОГО ЭКСПЕРТА

СВЕДЕНИЯ О КВАЛИФИКАЦИИ ТРУДОВЫХ РЕСУРСОВ

г. Санкт-Петербург

«09» января 2019 г.

Общество с ограниченной ответственностью «Проектно-изыскательские решения в строительстве», в лице Генерального директора **Носовой Татьяны Валерьевны**, действующего на основании Устава, именуемый в дальнейшем «Работодатель», с одной стороны, и **Хвоцинская Наталия Вадимовна**, именуемый (-ая) в дальнейшем «Работник», с другой стороны, заключили настоящий трудовой договор о нижеследующем:

1. Предмет договора

1.1 Работник принимает на себя выполнение обязанностей работу в качестве научного сотрудника в Общество с ограниченной ответственностью «Проектно-изыскательские решения в строительстве», для выполнения функций руководителя проекта по проведению археологических разведок и раскопок на территории Северо-Западного и Центрального Федеральных Округов в рамках проектов ООО «ПИРС», а так же проведения государственных историко-культурных экспертиз.

1.2. Работа по настоящему трудовому договору является для Работника работой по **совместительству**.

2. Прием на работу

2.1. Настоящий трудовой договор заключён на неопределенный срок.

2.2. Причина заключения трудового договора в соответствии со статьей 59 главы 10 Трудового Кодекса Российской Федерации для работы по договорам ООО «ПИРС».

2.3. Работник обязан приступить к работе с **«09» января 2019 г.**

2.4. Настоящий трудовой договор вступает в силу с момента его подписания обеими сторонами.

2.5. Испытательного срока работнику не устанавливается.

2.6. Работнику установлен следующий режим рабочего времени:

Пятидневная рабочая неделя продолжительностью 20 часов. Выходными днями является суббота и воскресенье. Перерыв для отдыха и питания 30 минут в удобное для работника время. Время начала и окончания рабочего дня Работник определяет самостоятельно.

3. Права и обязанности Работника

3.1. Работник осуществляет свою деятельность в соответствии с действующим законодательством Российской Федерации о труде, Уставом и Правилами внутреннего трудового распорядка Работодателя, должностной инструкцией и условиями настоящего трудового договора.

3.2. Работник подчиняется руководителю подразделения, Работодателю.

3.3 Работник имеет право:

-на предоставление ему работы, обусловленной настоящим трудовым договором;

-на обеспечение безопасности и условий труда, соответствующих государственным нормативным требованиям охраны труда;

-своевременно и в полном объёме получать установленную настоящим трудовым договором заработную плату;

-защиту своих трудовых прав, свобод и законных интересов всеми не запрещёнными законом способами.

Работник имеет иные права, предусмотренные трудовым законодательством Российской Федерации, настоящим трудовым договором.

3.4. Работник обязан:

-добросовестно исполнять свои трудовые обязанности, возложенные на него настоящим трудовым договором, порученную работу выполнять в сроки, предусмотренные рабочим процессом и указаниями руководства;

-под руководством ответственного исполнителя проводить научные исследования;

-участвовать в работе археологических экспедиций;

-составлять отчеты (разделы отчета) по теме или ее разделу (этапу, заданию);

-добросовестно, своевременно, на высоком профессиональном уровне и точно исполнять свои трудовые обязанности, соблюдать трудовую дисциплину;

-соблюдать требования по охране труда;

-заботиться о сохранности оборудования и иного имущества Работодателя в том числе находящемуся у Работодателя имуществу третьих лиц, если Работодатель несет ответственность за сохранность этого имущества, имуществу других работников;

-своевременно и точно исполнять распоряжения руководителя подразделения, Работодателя;

-выполнять требования внутренних нормативных документов;

-соблюдать Правила внутреннего трудового распорядка;

-экономно и рационально расходовать материальные ресурсы Работодателя;

-не разглашать и защищать сведения, составляющие коммерческую тайну Работодателя.

3.5. Работник должен знать:

-современные методы и средства организации исследований и разработок, в том числе с применением электронно-вычислительной техники;

-работник должен знать научные проблемы по тематике проводимых исследований, отечественную и зарубежную информацию по исследуемой теме;

-основы трудового законодательства и организации труда;

-правила и нормы охраны труда.

4. Права и обязанности Работодателя

4.1. Работодатель вправе:

-требовать от Работника исполнения ими трудовых обязанностей по настоящему трудовому договору, бережного отношения к имуществу Работодателя, соблюдения правил внутреннего трудового распорядка организации;

-устанавливать Работнику при условии выполнения им обязательств по настоящему трудовому договору вознаграждения (премии) по результатам работы (исполнению договора);

-привлекать работников к дисциплинарной и материальной ответственности в порядке, установленном законодательством.

Работодатель имеет иные права, предусмотренные трудовым законодательством Российской Федерации, настоящим трудовым договором.

4.2. Работодатель обязуется:

-соблюдать законодательство о труде и правила охраны труда, соглашений и трудовых договоров;

-предоставлять Работнику работу в соответствии с условиями настоящего трудового договора;

-обеспечивать Работнику условия труда, необходимые для выполнения им обязанностей по настоящему договору, в том числе предоставлять в распоряжение Работника необходимые технические средства в исправном состоянии, документацию и обеспечивать Работника иными средствами, необходимыми для исполнения им трудовых обязанностей;

-выплачивать Работнику за добросовестное исполнение трудовых обязанностей заработную плату в сроки и в порядке, установленных Правилами внутреннего трудового распорядка и настоящим трудовым договором;

-осуществлять обработку и обеспечивать защиту персональных данных работника в соответствии с законодательством Российской Федерации;

-знакомить Работника под роспись с принимаемыми локальными нормативными актами, непосредственно связанными с его трудовой деятельностью;

Работодатель исполняет иные обязанности, предусмотренные трудовым законодательством РФ и иными нормативными правовыми актами, содержащими нормы трудового права, соглашениями, локальными нормативными актами и настоящим трудовым договором.

5. Оплата труда и социальные гарантии.

- 5.1. За выполнение трудовых обязанностей, предусмотренных настоящим трудовым договором, Работнику устанавливается заработная плата в размере 20 000 (Двадцать тысяч) рублей в месяц. Оплата труда производится пропорционально отработанному времени.
- 5.2. Выплата заработной платы Работнику производится в сроки и порядке, установленные правилами внутреннего трудового распорядка, иными локальными нормативными актами Работодателя.
- 5.3. С суммы заработной платы и с иных доходов Работник уплачивает налоги в размерах и порядке, предусмотренных законодательством РФ.
- 5.4. На Работника распространяются льготы, гарантии и компенсации, установленные законодательством Российской Федерации и локальными нормативными актами Работодателя.

6. Ответственность сторон трудового договора

- 6.1. Работодатель и Работник несут ответственность за неисполнение или ненадлежащее исполнение взятых на себя обязанностей и обязательств, установленных настоящим трудовым договором, локальными нормативными актами Работодателя, законодательством Российской Федерации.
- 6.2. За совершение дисциплинарного проступка, то есть неисполнение или ненадлежащее исполнение Работником по его вине возложенных на него трудовых обязанностей, к Работнику могут быть применены дисциплинарные взыскания, предусмотренные статьей 192 Трудового кодекса Российской Федерации.
- 6.3. Материальный ущерб, причиненный Работнику Работодателем, а также ущерб, нанесенный Работнику увечьем или иным повреждением здоровья в период исполнения им трудовых обязанностей, подлежит возмещению Работодателем в соответствии с действующим трудовым законодательством РФ.
- 6.4. Ущерб, причиненный Работником Работодателю при исполнении им своих трудовых обязанностей, подлежит возмещению в соответствии с действующим трудовым законодательством РФ.
- 6.5. Ущерб, причиненный Работником Работодателю не в связи с исполнением им трудовых обязанностей, подлежит возмещению в соответствии с действующим трудовым законодательством РФ.
- 6.6. Работник и работодатель могут быть привлечены к материальной и иным видам юридической ответственности в случаях и порядке, предусмотренных трудовым законодательством и иными федеральными законами.

7. Изменение и прекращение трудового договора

- 7.1. Каждая из сторон настоящего трудового договора вправе ставить перед другой стороной вопрос о его дополнении или ином изменении трудового договора, которые по соглашению сторон оформляются дополнительным соглашением, являющимся неотъемлемой частью трудового договора. При этом все указанные изменения и дополнения будут иметь правовую силу только в случаях их письменного оформления и подписания сторонами в качестве неотъемлемой части настоящего трудового договора.
- 7.2. Изменения и дополнения могут быть внесены в настоящий трудовой договор по соглашению сторон также в следующих случаях:
- а) при изменении законодательства Российской Федерации в части, затрагивающей права, обязанности и интересы сторон, а также при изменении локальных нормативных актов Работодателя;
- б) в других случаях, предусмотренных Трудовым кодексом Российской Федерации.
- 7.3. При изменении Работодателем условий настоящего договора (за исключением трудовой функции) по причинам, связанным с изменением организационных или технологических условий труда, Работодатель обязан уведомить об этом Работника в письменной форме не позднее чем за два месяца до их изменения (статья 74 Трудового кодекса Российской Федерации).
- предстоящем увольнении в связи с ликвидацией организации, сокращением численности или штата работников организации Работодатель обязан предупредить работника персонально и под роспись не менее чем за два месяца до увольнения.
- 7.4. Настоящий трудовой договор прекращается только по основаниям, установленным Трудовым кодексом Российской Федерации и иными федеральными законами. При расторжении трудового договора Работнику предоставляются гарантии и компенсации, предусмотренные главой 27 Трудового кодекса Российской Федерации, а также другими нормами Трудового кодекса Российской Федерации и иных федеральных законов.

8. Заключительные положения

- 8.1. Трудовые споры и разногласия сторон по вопросам соблюдения условий настоящего трудового договора разрешаются по соглашению сторон, а в случае не достижения соглашения рассматриваются комиссией по трудовым спорам и (или) судом в порядке, установленном законодательством Российской Федерации.
- 8.2. В части, не предусмотренной настоящим трудовым договором, стороны руководствуются законодательством Российской Федерации.
- 8.3. Все материалы, созданные с участием Работника и по заданиям Работодателя являются собственностью Работодателя.
- 8.4. Стороны берут на себя обязательства не разглашать условия настоящего трудового договора без обоюдного согласия.
- 8.5. Настоящий трудовой договор заключен в двух экземплярах (если иное не предусмотрено законодательством), имеющих одинаковую юридическую силу. Один экземпляр хранится Работодателем в личном деле Работника, второй – у Работника.

9. Адреса и подписи сторон договора

Работодатель: Общество с ограниченной ответственностью «Проектно-изыскательские решения в строительстве»	Работник: ФИО (полностью) Хвоцинская Наталья Вадимовна
Юридический адрес: 197372, Россия, г. Санкт-Петербург, ул. Староодревенская, д 20, к 2, лит А, пом. 7-Н, оф. 1	Адрес: г. Санкт-Петербург, ул. Ильёшина, д. 13, кв. 164
Телефон: 8 (911) 901-38-80 E-mail: 9013880@mail.ru	Паспорт: Санкт-Пе Страхово: енных дел
ИНН / КПП: 7814690758 / 781401001	Дата рождения: 28.05.1951



Работник
Хвоцинская Наталья Вадимовна
Н. В. Хвоцинская



197082, г. САНКТ-ПЕТЕРБУРГ, БОГАТЫРСКИЙ ПР., д.49, к.2, пом.318

ОГРН 1177847165198, ИНН 7814690758, КПП 781401001

р/с 40702810210000127151 в АО "ТИНЬКОФФ БАНК", БИК 044525974, 30101810145250000974

20.05.2024

№ _____

СПРАВКА

Дана о том, что следующие сотрудники Общества с ограниченной ответственностью «Проектно-изыскательские решения в строительстве» работают в ООО «ПИРС» в должности экспертов:

Соболев Владислав Юрьевич - эксперт (приказ об аттестации эксперта Минкультуры РФ от 09 ноября 2021 г. № 1809), приказ о приеме на работу № Л-23 от 02.09.2019, принят по трудовому договору б/№ от 02.09.2019 г. с 02.09.2019 по настоящее время

Михайлова Елена Робертовна - эксперт (приказ об аттестации эксперта Минкультуры РФ от 09 ноября 2021 г. № 1809), приказ о приеме на работу № Л-10 от 31.05.2019, принят по трудовому договору б/№ от 31.05.2019 г. с 01.06.2019 по настоящее время

Хвоцинская Наталия Вадимовна - эксперт (приказ об аттестации эксперта Минкультуры РФ от 09 ноября 2021 г. № 1809), приказ о приеме на работу № Л-2 от 09.01.2019, принят по трудовому договору б/№ от 09.01.2019 г. с 09.01.2019 по настоящее время

С уважением,
Генеральный директор



Т.В. Носова

/20.05.2024/



**МИНИСТЕРСТВО КУЛЬТУРЫ
РОССИЙСКОЙ ФЕДЕРАЦИИ**

ПРИКАЗ

от 9 ноября 2021 г.

Москва

№ 1809

**Об аттестации экспертов по проведению государственной
историко-культурной экспертизы**

В соответствии с Федеральным законом от 25 июня 2002 г. № 73-ФЗ «Об объектах культурного наследия (памятниках истории и культуры) народов Российской Федерации», пунктом 9 Положения о государственной историко-культурной экспертизе, утвержденного постановлением Правительства Российской Федерации от 15 июля 2009 г. № 569, Положением о порядке аттестации экспертов по проведению государственной историко-культурной экспертизы, утвержденным приказом Минкультуры России от 26 августа 2010 г. № 563 (в редакции приказа Минкультуры России от 17 октября 2011 г. № 1003), руководствуясь Положением об аттестационной комиссии Минкультуры России, утвержденным приказом Минкультуры России от 29 декабря 2011 г. № 1276, протоколами заседания аттестационной комиссии Министерства культуры Российской Федерации по аттестации экспертов по проведению государственной историко-культурной экспертизы от 26 октября 2021 г., от 27 октября 2021 г., п р и к а з ы в а ю:

1. Аттестовать экспертов по проведению государственной историко-культурной экспертизы согласно приложению к настоящему приказу.

2. Департаменту государственной охраны культурного наследия (Р.А.Рыбало) обеспечить размещение информации об аттестованных экспертах на официальном сайте Минкультуры России в сети Интернет.

3. Контроль за исполнением настоящего приказа оставляю за собой.

Первый заместитель Министра



С.Г.Обрывалин

Приложение
к приказу Министерства культуры
Российской Федерации
от « 9 » *кадавра* 2021 г.
№ 1809

Аттестованные эксперты по проведению
государственной историко-культурной экспертизы

№ п / п	Фамилия, имя, отчество соискателя	Решение о присвоении статуса аттестованного эксперта:
1.	Барашев Михаил Анатольевич	<ul style="list-style-type: none"> - выявленные объекты культурного наследия в целях обоснования целесообразности включения данных объектов в реестр. - документы, обосновывающие включение объектов культурного наследия в реестр; - документы, обосновывающие изменение категории историко-культурного значения объекта культурного наследия.
2.	Васютин Олег Иванович	<ul style="list-style-type: none"> - выявленные объекты культурного наследия в целях обоснования целесообразности включения данных объектов в реестр. - документы, обосновывающие включение объектов культурного наследия в реестр; - проектная документация на проведение работ по сохранению объектов культурного наследия; документация или разделы документации, обосновывающие меры по обеспечению сохранности объекта культурного наследия, включенного в реестр, выявленного объекта культурного наследия либо объекта, обладающего признаками объекта культурного наследия, при проведении земляных, мелиоративных, хозяйственных работ, указанных в статье 30 Федерального закона от 25.06.2002 № 73-ФЗ «Об объектах культурного наследия (памятниках истории и культуры) народов Российской Федерации» (далее – Федеральный закон) работ по использованию лесов и иных работ в границах территории объекта культурного наследия либо на земельном участке, непосредственно связанном с земельным участком в границах территории объекта культурного наследия.

29.	Толмачев Александр Николаевич	<ul style="list-style-type: none"> - проектная документация на проведение работ по сохранению объектов культурного наследия; - документация или разделы документации, обосновывающие меры по обеспечению сохранности объекта культурного наследия, включенного в реестр, выявленного объекта культурного наследия либо объекта, обладающего признаками объекта культурного наследия, при проведении земляных, мелиоративных, хозяйственных работ, указанных в статье 30 Федерального закона работ по использованию лесов и иных работ в границах территории объекта культурного наследия либо на земельном участке, непосредственно связанном с земельным участком в границах территории объекта культурного наследия.
30.	Трофимов Александр Николаевич	<ul style="list-style-type: none"> - проектная документация на проведение работ по сохранению объектов культурного наследия; - документация или разделы документации, обосновывающие меры по обеспечению сохранности объекта культурного наследия, включенного в реестр, выявленного объекта культурного наследия либо объекта, обладающего признаками объекта культурного наследия, при проведении земляных, мелиоративных, хозяйственных работ, указанных в статье 30 Федерального закона работ по использованию лесов и иных работ в границах территории объекта культурного наследия либо на земельном участке, непосредственно связанном с земельным участком в границах территории объекта культурного наследия; - проекты зон охраны объекта культурного наследия.
31.	Хвоцинская Наталия Вадимовна	<ul style="list-style-type: none"> - выявленные объекты культурного наследия в целях обоснования целесообразности включения данных объектов в реестр; - документы, обосновывающие включение объектов культурного наследия в реестр; - земли, подлежащие воздействию земляных, строительных, мелиоративных, хозяйственных работ, предусмотренных статьей 25 Лесного кодекса Российской Федерации работ по использованию лесов (за исключением работ, указанных в пунктах 3, 4 и 7 части 1 статьи 25 Лесного кодекса Российской Федерации) и иных работ, в случае, если указанные земли расположены в границах территорий, утвержденных в соответствии с пунктом 34.2 пункта 1 статьи 9 Федерального закона;

		<ul style="list-style-type: none"> - документация или разделы документации, обосновывающие меры по обеспечению сохранности объекта культурного наследия, включенного в реестр, выявленного объекта культурного наследия либо объекта, обладающего признаками объекта культурного наследия, при проведении земляных, мелиоративных, хозяйственных работ, указанных в статье 30 Федерального закона работ по использованию лесов и иных работ в границах территории объекта культурного наследия либо на земельном участке, непосредственно связанном с земельным участком в границах территории объекта культурного наследия; - документация, за исключением научных отчетов о выполненных археологических полевых работах, содержащая результаты исследований, в соответствии с которыми определяется наличие или отсутствие объектов, обладающих признаками объекта культурного наследия, на земельных участках, подлежащих воздействию земляных, строительных, мелиоративных, хозяйственных работ, указанных в статье 30 Федерального закона работ по использованию лесов и иных работ.
32.	Чаев Станислав Евгеньевич	<ul style="list-style-type: none"> - проектная документация на проведение работ по сохранению объектов культурного наследия; - документация или разделы документации, обосновывающие меры по обеспечению сохранности объекта культурного наследия, включенного в реестр, выявленного объекта культурного наследия либо объекта, обладающего признаками объекта культурного наследия, при проведении земляных, мелиоративных, хозяйственных работ, указанных в статье 30 Федерального закона работ по использованию лесов и иных работ в границах территории объекта культурного наследия либо на земельном участке, непосредственно связанном с земельным участком в границах территории объекта культурного наследия; - проекты зон охраны объекта культурного наследия.
33.	Черосов Николай Михайлович	<ul style="list-style-type: none"> - выявленные объекты культурного наследия в целях обоснования целесообразности включения данных объектов в реестр. - документы, обосновывающие включение объектов культурного наследия в реестр; - документы, обосновывающие исключение объектов культурного наследия из реестра;

ПРИЛОЖЕНИЕ № 4

к Акту по результатам государственной историко-культурной экспертизы документации, обосновывающей меры по обеспечению сохранности объекта культурного наследия регионального значения «Памятник-дот на рубеже обороны советских войск в 1941 г.» при проведении земляных, строительных, мелиоративных и хозяйственных работ, предусмотренных статьей 25 Лесного кодекса Российской Федерации работ по использованию лесов и иных работ на земельном участке, непосредственно связанном с земельными участками территорий объектов культурного наследия, предназначенном для проектирования и строительства объекта: «Газопровод межпоселковый д. Федоровка – д. Орлы – д. Манновка – д. Серезино – д. Кошкино – д. Свейск – д. Жабино – д. Пулково с отводом на д. Сала Кингисеппского района Ленинградской области».

Научно-проектная документация. Раздел об обеспечении сохранности объектов культурного наследия на участке, предназначенном для проектирования и строительства объекта: «Газопровод межпоселковый д. Федоровка – д. Орлы – д. Манновка – д. Серезино – д. Кошкино – д. Свейск – д. Жабино – д. Пулково с отводом на д. Сала Кингисеппского района Ленинградской области» (шифр 3853.001.П.0/0.1295-ОСОКН), разработанная ООО «Петроград» в 2024 г.



ООО «Петроград»

193318, г. Санкт-Петербург, ул. Коллонтай, д. 15, лит. А



УТВЕРЖДАЮ
Генеральный директор
Петрова Н.Н.

НАУЧНО-ПРОЕКТНАЯ ДОКУМЕНТАЦИЯ

РАЗДЕЛ ОБ ОБЕСПЕЧЕНИИ СОХРАННОСТИ ОБЪЕКТА КУЛЬТУРНОГО НАСЛЕДИЯ

НА УЧАСТКЕ, ПРЕДНАЗНАЧЕННОМ ДЛЯ ПРОЕКТИРОВАНИЯ И СТРОИТЕЛЬСТВА ОБЪЕКТА:

«Газопровод межпоселковый д. Федоровка - д. Орлы - д. Манновка - д. Сережино - д. Кошкино - д. Свейск - д. Жабино - д. Пулково с отводом на д. Сала Кингисеппского района Ленинградской области»

3853.001.П.0/0.1295-ОСОКН

САНКТ-ПЕТЕРБУРГ
2024 г.

						3853.001.П.0/0.1295-ОСОКН	Лист
Изм.	Колуч.	Лист	№ док.	Подпись	Дата		1

Текстовая часть.

1. Основание для разработки раздела ОСОКН

Настоящий раздел проектной документации, обосновывающей меры по обеспечению сохранности объекта культурного наследия регионального значения **«Памятник-дот на рубеже обороны советских войск в 1941 г.»** (по адресу: Ленинградская область, Кингисеппский муниципальный район, МО «Большелуцкое сельское поселение» дер. Кошкино) разработан в составе проектной документации по строительству линейного объекта **«Газопровод межпоселковый д. Федоровка – д. Орлы – д. Манновка – д. Серезино – д. Кошкино – д. Свейск – д. Жабино – д. Пулково с отводом на д. Сала Кингисеппского района на Ленинградской области».**

Исходными данными для разработки раздела послужили:

- Письмо Комитета по сохранению культурного наследия Ленинградской области от 06.06.2023 №01-09-4277/2023-0-1 (*Приложение 1 – здесь и далее – ссылка на Приложения к Разделу*);

- Проектная документация, разработанная АО «Газпром газораспределение Ленинградская область»;

- Правовые акты, охранная и проектная документация, опубликованные на сайтах Комитета по сохранению культурного наследия Ленинградской области (КСКНЛО) (okn.lenobl.ru), Министерства культуры РФ (МКРФ) (opendata.mkrf.ru, culture.gov.ru); представленные в справочной правовой системе КонсультантПлюс (www.consultant.ru)

- Архивные, историографические и библиографические данные;

- Исторические и современные картографические материалы.

Согласно исходным данным:

- Проектом предполагается строительство линейного объекта - прокладка межпоселкового газопровода высокого давления 2 кат. Ø225 мм, Ø110 мм, Ø63 мм от д. Ванякуля до д. Липная Горка с отводами до д. Орлы, д. Манновка, д. Серезино, д. Кош-кино, д. Свейск, д. Жабино, д. Пулково, д. Сала; установка ПРГ.

- Участок проектируемых работ расположен по адресу: Ленинградская область, д. Федоровка – д. Орлы – д. Манновка – д. Серезино – д. Кошкино – д. Свейск – д. Жабино – д. Пулково с отводом на д. Сала Кингисеппского района. (*Графическая часть - 1, 2 - Здесь и далее ссылка на Графическую часть Раздела*).

3853.001.П.0/0.1295-ОСОКН

Лист

4

Изм.	Колуч.	Лист	№ док.	Подпись	Дата

- у западной окраины д. Кошкино строительная полоса проектируемого газопровода, в районе ПК 169 – ПК 172 и 5ПК 0, расположена в пределах защитной зоны ОКН «Памятник-дот на рубеже обороны советских войск в 1941 г.» на минимальном расстоянии от границ территории ОКН 20,2 м (*Графическая часть 4,6 - 9*);

- Границы территории, предмет охраны и режим использования территории ОКН утверждены Приказом Комитета по культуре Ленинградской области «Об установлении границ территории и предмета охраны объекта культурного наследия регионального значения «Памятник-дот на рубеже обороны советских войск в 1941 г.» по адресу: Ленинградская область, Кингисеппский муниципальный район, МО «Большелуцкое сельское поселение» дер. Кошкино» № 01-03/19-87 от 22 февраля 2019 г. (*Приложение 2*)

- Защитная зона ОКН «Памятник-дот на рубеже обороны советских войск в 1941 г.» равняется 100 м, в соответствии с пунктом 3 ст. 34.1 Федерального закона от 25.06.2002 г. № 73-ФЗ «Об объектах культурного наследия (памятниках истории и культуры) народов Российской Федерации» (в действующей редакции): «<...>3. Границы защитной зоны объекта культурного наследия устанавливаются: 1) для памятника, расположенного в границах населенного пункта, на расстоянии 100 метров от внешних границ территории памятника,<...>»

Раздел выполнен на основании:

- информации предоставленной в письме Комитета по сохранению культурного наследия Ленинградской области №01-09-4277/2023-0-1 от 06.06.2023 (*Приложение 1*).

- п. 3, ст. 36 Федерального закона от 25.06.2002 г. № 73-ФЗ «Об объектах культурного наследия (памятниках истории и культуры) народов Российской Федерации» (в действующей редакции): «3. Строительные и иные работы на земельном участке, непосредственно связанном с земельным участком в границах территории объекта культурного наследия, проводятся при наличии в проектной документации разделов об обеспечении сохранности указанного объекта культурного наследия или о проведении спасательных археологических полевых работ или проекта обеспечения сохранности указанного объекта культурного наследия либо плана проведения спасательных археологических полевых работ, включающих оценку воздействия проводимых работ на указанный объект культурного наследия, согласованных с региональным органом охраны объектов культурного наследия».

						3853.001.П.0/0.1295-ОСОКН	Лист
Изм.	Колуч.	Лист	№док.	Подпись	Дата		5

2. Методика, цели и задачи разработки раздела ОСОКН

Состав и содержание Раздела выполнены с учетом методических рекомендаций и требований, предусмотренных Постановлением Правительства РФ от 16.02.2008 № 87 (ред. от 06.05.2023) "О составе разделов проектной документации и требованиях к их содержанию".

Целью разработки данного раздела проектной документации является недопущение негативного воздействия проектируемым строительством газопровода объект культурного наследия регионального значения «Памятник-дот на рубеже обороны советских войск в 1941 г.».

Для достижения поставленной цели предусмотрено осуществление следующих задач:

- определение расположения объекта культурного наследия и его защитной зоны относительно полосы отвода проектируемого строительства газопровода;
- оценка воздействия планируемых работ на объект культурного наследия;
- разработка мероприятий по обеспечению сохранности объекта культурного наследия в процессе производства работ по объекту «Газопровод межпоселковый д. Федоровка – д. Орлы – д. Манновка – д. Серезино – д. Кошкино – д. Свейск – д. Жабино – д. Пулково с отводом на д. Сала Кингисеппского района Ленинградской области».

При разработке раздела были проведены следующие мероприятия:

- сбор и изучение исходных данных;
- историко-архивные и библиографические исследования в отношении рассматриваемого ОКН;
- натурное обследование территории ОКН и прилегающих участков проектирования газопровода;
- фотофиксация обследованной территории;
- оценка воздействия проектируемых работ на объект культурного наследия;
- разработка перечня мероприятий по обеспечению сохранности объекта культурного наследия;
- написание раздела ОСОКН проектной документации.

Текстовая часть Раздела содержит ряд сведений в отношении объекта культурного наследия и строительного объекта; характеристику ОКН; описание принятых технических решений; оценку воздействия проектируемых работ на ОКН; мероприятия по обеспечению

						3853.001.П.0/0.1295-ОСОКН	Лист
							6
Изм.	Код.уч.	Лист	№ док.	Подпись	Дата		

сохранности ОКН; пояснения, ссылки на нормативные и технические документы, используемые при подготовке раздела.

Графическая часть Раздела отображает топографические данные, принятые технические решения в графической форме (в виде схем, планов), план территории ОКН, а также материалы фотофиксации территории ОКН и исторические карты района территории проектирования.

В составе Приложений к Разделу представлены копии письма КСКНЛО и документации содержащей характеристики объекта культурного наследия.

						3853.001.П.0/0.1295-ОСОКН	Лист
Изм.	Колуч.	Лист	№ док.	Подпись	Дата		7

3. Нормативная документация

1. Федеральный закон от 25.06.2002 № 73-ФЗ «Об объектах культурного наследия (памятники истории и культуры) народов Российской Федерации» (в действующей редакции);
2. Федеральный закон от 22.10.2014 № 315-ФЗ «О внесении изменений в Федеральный закон «Об объектах культурного наследия (памятниках истории и культуры) народов Российской Федерации» и отдельные законодательные акты Российской Федерации»;
 3. Постановление Совета Министров СССР от 16 сентября 1982 г. № 865 «Об утверждении Положения об охране и использовании памятников истории и культуры» (с изменениями, внесенными Федеральным законом № 73-ФЗ от 25.06.2002 г.);
 4. Приказ Министерства культуры Российской Федерации от 25.06.2015 № 1840 «Об утверждении состава и Порядка утверждения отчетной документации о выполнении работ по сохранению объекта культурного наследия, включенного в единый государственный реестр объектов культурного наследия (памятников истории и культуры) народов Российской Федерации, или выявленного объекта культурного наследия, Порядка приемки работ по сохранению объекта культурного наследия и подготовки акта приемки выполненных работ по сохранению объекта культурного наследия, включенного в единый государственный реестр объектов культурного наследия (памятников истории и культуры) народов Российской Федерации, или выявленного объекта культурного наследия и его формы»;
 5. Закон Ленинградской области от 07.12.2015 г. «О государственной охране, сохранении, использовании и популяризации объектов культурного наследия (памятников истории и культуры) народов Российской Федерации, расположенных на территории Ленинградской области» (в действующей редакции);
 6. Положение о государственной историко-культурной экспертизе (утверждено постановлением Правительства РФ от 15 июля 2009 г. № 569; с последующими изменениями и дополнениями).
 7. Постановление Правительства РФ от 16.02.2008 № 87 (ред. от 06.05.2023) "О составе разделов проектной документации и требованиях к их содержанию".
 8. Письмо Комитета по сохранению культурного наследия Ленинградской области от 06.06.2023 №01-09-4277/2023-0-1.
 9. Решение Ленинградского областного совета народных депутатов "Об утверждении списка военно-исторических памятников и памятных мест, подлежащих охране в Ленинградской области" №189 от 16.05.1988 г.
 10. Приказ Комитета по культуре Ленинградской области «Об установлении границ территории и предмета охраны объекта культурного наследия регионального значения «Памятник-дот на рубеже обороны советских войск в 1941 г.» по адресу: Ленинградская

						3853.001.П.0/0.1295-ОСОКН	Лист
Изм.	Колуч.	Лист	№ док.	Подпись	Дата		8

область, Кингисеппский муниципальный район, МО «Большелуцкое сельское поселение» дер. Кошкино» № 01-03/19-87 от 22 февраля 2019 г.

11. Национальный стандарт Российской Федерации ГОСТ Р 55528-2013. Состав и содержание научно-проектной документации по сохранению объектов культурного наследия. Памятники истории и культуры. Общие требования. – М., 2014 г.

12. Национальный стандарт Российской Федерации ГОСТ Р 56891.1-2016. Сохранение объектов культурного наследия. Термины и определения. Часть 1. Общие понятия, состав и содержание научно-проектной документации. – М., 2016 г.

13. Национальный стандарт Российской Федерации ГОСТ Р 56891.2-2016. Сохранение объектов культурного наследия. Термины и определения. Часть 2. Памятники истории и культуры. – М., 2016 г.

						3853.001.П.0/0.1295-ОСОКН	Лист
Изм.	Колуч.	Лист	№ док.	Подпись	Дата		9

4. Общие сведения о трассе и полосе отвода проектируемого линейного объекта.

Наименование объекта: «Газопровод межпоселковый д. Федоровка – д. Орлы – д. Манновка – д. Серезино – д. Кошкино – д. Свейск – д. Жабино – д. Пулково с отводом на д. Сала Кингисеппско-го района Ленинградской области».

Участок работ расположен **по адресу:** Ленинградская область, д. Федоровка – д. Орлы – д. Манновка – д. Серезино – д. Кошкино – д. Свейск – д. Жабино – д. Пулково с отводом на д. Сала Кингисеппского района. (*Графическая часть – 1,2*).

Проектом предусматривается прокладка газопровода высокого давления 2 категории. Проектируемый газопровод предназначен для транспортировки природного газа для комплексного использования всеми категориями потребителей газифицируемых населенных пунктов.

Трасса проектирования (*Графическая часть – 1, 2*):

Проектируемый межпоселковый газопровода высокого давления 2 кат. Ø225 мм от места врезки в д. Ванакюля прокладывается в юго-восточном направлении, пересекая а/д регионального значения 41К-109 IV кат. «Лужицы – Первое Мая», а/д регионального значения 41К-614 V кат. «Куровицы – Орлы», а/д регионального значения 41К-579 «Кингисепп – Манновка», через канал М/Х-вт-1, пересекая ст. 720 в.д. магистральный газопровод Кохтла-Ярве – Ленинград 2-я нитка км. 112 II категории, гл.1.5; каб. ВОЛС ОПН-ДАС-05-024А04 АО «Газпром Трансгаз»; кабель ВОЛС ООП-ЛЛС-05-024А04 АО «Газпром Трансгаз», р. Луга, канал ТГ-1, канал ТС-1, канал ЛК-1, канал М/Х-ТГ-1, канал МК-2, канал МК-3, ручей б/н № 1, линии электропередач, кабели связи. Конечными пунктами являются д. Орлы, д. Манновка, д. Серезино, д. Кошкино, д. Свейск, д. Жабино, д. Пулково, д. Сала.

Общая протяженность газопровода: 31136,5 м.

Общая площадь отвода земель на период строительства и эксплуатации газопровода: 303183,0 кв. м.

Ширина строительной полосы: 4-10 м, также включает площадки временного складирования деловой древесины, временные площадки ННБ.

В постоянное использование изымаются земли под установку ГРП, опознавательных знаков, контрольных трубок, площадок под крановые узлы, подъездной дороги к ГРП. На всех участках, предоставленных во временное пользование, по окончании строительства

3853.001.П.0/0.1295-ОСОКН

Лист

10

Изм.	Колуч.	Лист	№ док.	Подпись	Дата

газопровода должно быть восстановлено наружное благоустройство или выполнена рекультивация.

На основании постановления Российской Федерации N 878 от 20 ноября 2000 года об утверждении правил охраны газораспределительных сетей, в связи с размещением проектируемого газопровода устанавливается зона с особыми условиями использования территории- постоянная охранная зона газопровода, ширина которой составляет 4,0м (по 2,0м с каждой стороны газопровода), при прохождении газопровода по лесам и древесно-кустарниковой растительности – ширина охранной зоны составляет 6,0 м (по 3,0м с каждой стороны газопровода.).

Ширина охранной зоны ГРП устанавливается в размере – 10,0 м.

В административном отношении трасса газопровода расположена по адресу: Ленинградская область, д. Федоровка – д. Орлы – д. Манновка – д. Серезино – д. Кошкино – д. Свейск – д. Жабино –д. Пулково с отводом на д. Сала Кингисеппского района и проходит по землям, по своему назначению принадлежащим к категориям: земли населенных пунктов, земли сельскохозяйственного назначения, земли лесного фонда, земли промышленности, земли водного фонда.

На всех участках, предоставленных во временное пользование, по окончании строительства газопровода предусмотрено восстановление наружного благоустройства или выполнение рекультивации.

Объезды строительной техники предусмотрены по существующим дорогам.

В геоморфологическом отношении участок изысканий пределах озерно-ледниковой равнины.

По данным высотной привязки колебание абсолютных отметок по устьям скважин составляет от 0,4-6,6 м.

Рельеф в пределах проектируемой трассы представляет преимущественно всхолмленную местность с крупными формами рельефа, местами пересеченный, по всей протяженности присутствуют откосы, насыпи и выемки, перепад высот которых составляет от 1 до 5 метров. Также присутствуют противопожарные рвы. В центральной части границ изысканий присутствуют насыпи и россыпи камней. Перепад высот на всю территорию инженерных изысканий достигает порядка 6 метров: минимальная отметка составляет ~ 0,4 метра, максимальная ~ 7,0 метров в Балтийской системе высот 1977 года. Максимальное значение крутизны склонов достигает 40 градусов.

В плане растительности преобладают хвойные породы деревьев, представленные сосной и елью. Лиственные породы деревьев представлены преимущественно березой, оси-

						3853.001.П.0/0.1295-ОСОКН	Лист
Изм.	Колуч.	Лист	№док.	Подпись	Дата		11

ной и ольхой. Встречаются участки с вырубкой, а также участки редколесья. Присутствует поросль деревьев и кустарниковая растительность в виде площадных контуров вдоль автодорог и линий электропередач. Часть участка проектирования, свободная от застройки и лесных массивов, занята преимущественно луговой, высокотравной и влаголюбивой растительностью.

В пределах строительной полосы и в непосредственной близости к ней - территория, занятая застройкой составляет не более 5% от общей площади. Элементы застройки представлены частными домовладениями, малоэтажными нежилыми строениями, инженерно-техническими сооружениями и объектами электросетевого хозяйства. Также встречаются строящиеся и разрушенные сооружения. Улицы и проезды имеют асфальтовое, щебневое и грунтовое покрытие. Вдоль трассы проектируемого газопровода проходит автомобильная дорога регионального значения, имеющая асфальтовое покрытие.

В геологическом строении исследуемой территории по данным бурения до глубины 15,0 м принимают участие.

- Техногенные отложения (t IV) - ИГЭ-1 пески, супеси с растительными остатками со щебнем с гравием

- Биогенные отложения (b IV) - ИГЭ-2 торф сильноразложившийся черный насыщенный водой с растительными остатками

- Аллювиальные отложения (a IV) - ИГЭ-3 пески мелкие средней плотности светлорычневые с единичными включениями валунов.

- Озерные отложения (l IV) - ИГЭ-4 глины легкие пылеватые мягкопластичные до тугопластичных коричневатые-серые ленточные с утолщенными прослоями песка с примесью органических веществ

- Морские отложения (m IV) - ИГЭ-5 пески мелкие средней плотности серовато-коричневые с редким гравием с примесью органических веществ

- Озерно-ледниковые отложения (lg III) - ИГЭ-6 суглинки легкие пылеватые мягкопластичные серовато-коричневые с гравием до 5%.

Подробные данные о геологическом строении участка представлены в соответствующем разделе проектной документации – Технический отчет по результатам инженерно-геологических изысканий. Том 2. Шифр: 3853.001.П.0/0.1295-ИГИ;

Гидрогеологические условия территории проектирования характеризуются наличием безнапорного водоносного горизонта подземных вод, приуроченных к комплексу верхне-четвертичных отложений. Водовмещающими породами служат пески аллювиальных и морских отложений прослойки песков в суглинках. В период выполнения исследований (ноябрь,

						3853.001.П.0/0.1295-ОСОКН	Лист
Изм.	Колуч.	Лист	№док.	Подпись	Дата		12

2023 г.), грунтовые воды вскрыты на глубинах 0.1 до 4.2 м, на абс. отметках от 0.3 до 3,5 м. Установившийся уровень зафиксирован на глубине 0.1 до 4.2 м, на абс. отметках от 0.3 до 3,5 м. Максимальный прогнозируемый уровень грунтовых вод, в неблагоприятный период следует ожидать вблизи дневной поверхности на глубине от 0,0 - 0,5 м, на абс. отметках от 0,4 до 4,9 м

С территорией рассматриваемого в данном Разделе ОКН соотносятся следующие участки проектируемого строительства:

- участок ПК169+67,5 – ПК171+73,5 в д. Кошкино – проектируемая траншея вдоль северной обочины а. д. 41К-579 проходит в пределах защитной зоны ОКН «Памятник-дот на рубеже обороны советских войск в 1941 г.» на протяжении около 200 м, временная полоса отвода шириной 10 м. Территория ОКН проектируемыми работами не затрагивается – минимальное расстояние от границ территории ОКН до строительной полосы на данном участке – 20,2 м (*Графическая часть – 5 - 9*).

- участок ПК170+7,5/5ПК0 – 5ПК0+56,0 в д. Кошкино – прокладка ответвления газопровода методом ННБ, пересекающего а. д. 41К-579 и заканчивающегося установкой заглушки 63 у здания котельной проходит в пределах защитной зоны ОКН «Памятник-дот на рубеже обороны советских войск в 1941 г.» на протяжении около 60 м, временная полоса отвода шириной 4 – 10 м. Территория ОКН проектируемыми работами не затрагивается – минимальное расстояние от границ территории ОКН до строительной полосы на данном участке – 39,9 м (*Графическая часть – 5 - 9*).

						3853.001.П.0/0.1295-ОСОКН	Лист
Изм.	Колуч.	Лист	№ док.	Подпись	Дата		13

5. Сведения об объекте культурного наследия регионального значения «Памятник-дот на рубеже обороны советских войск в 1941 г.»

5.1. Краткие исторические сведения

Современная деревня Кошкино, Кингисеппского района Ленинградской области, расположенная на правом берегу р. Луга, в месте впадения в нее р. Солка, в западной части исторической области Ингерманландия, впервые упоминается в Писцовой книге Шелонской пятины 1571 г. и впоследствии неоднократно фиксируется на шведских и российских картографических источниках под названиями Кишкино, Hamela, Koschino, Koskina, Кошкино. На протяжении XIX в. относилась к мызе (усадьбе) Мариенгоф Ямбургского уезда, принадлежавшей дворянскому роду Резвовых (*Графическая часть – 15, илл. 1-2*).

С 1920 г. д. Кошкино, в составе РСФСР, находилась в приграничной зоне государственной границы с Эстонией, с 1940 г., после включения Эстонии в состав Советского Союза - вблизи административной границы РСФСР с Эстонской ССР. С началом Великой Отечественной войны 1941 -1945 гг. деревня Кошкино находилась в прифронтовой зоне, с 1 августа 1941 года по 31 января 1944 года – в оккупации (*Графическая часть –15, илл. 3 - 5*).

Рассматриваемый ОКН, расположенный в д. Кошкино - фортификационное сооружение (долговременная огневая точка (ДОТ №7)), исторически связан с событиями конца 1920-х - начала 1940-х гг. XX в., относящимися к укреплению нарвско-кингисеппского направления западной границы СССР в 1928 - 1940 гг. и последующими боевыми действиями на данном участке 21-го (Кингисеппского) укрепленного района в августе 1941 г. при боевых действиях на дальних подступах к Ленинграду.

Рассматриваемый ДОТ (№7) относился к т. н. "Кошкинскому" (правобережному Лужскому) узлу обороны 21-го (Кингисеппского) укрепленного района.

Кингисеппский укрепленный район (КинГУР) строился в начале 1930-х гг. согласно крупномасштабной второй советской программе строительства сухопутных укреплений пограничных военных округов. Его первые огневые точки, прикрывавшие дорогу из Ивангорода и мосты в Кингисеппе на границе с Эстонией, были построены еще в 1928-1929 гг., но основная часть долговременных сооружений строилась в 1931–1935 гг.

В 1939-40 гг. политическая обстановка в регионе кардинально менялась – в 1940 г. СССР добился присоединения к нему республик Прибалтики. Таким образом, сухопутная граница отодвинулась от Кингисеппского УРа почти на 600 км, как и предполагаемый противник. Кингисеппский УР был законсервирован, но не брошен в этом состоянии, а передан под охрану пограничникам.

						3853.001.П.0/0.1295-ОСОКН	Лист
Изм.	Колуч.	Лист	№док.	Подпись	Дата		14

С началом Великой Отечественной войны в июне 1941 г. Кингисеппский участок занимал оборону в 100-километровой полосе от Нарвского залива до устья р. Лемовжа. Советскими войсками были заняты оборонительные рубежи по левому берегу Луги на участках Куровицы – Кошкино и Дубровка – станция Сала.

В августе 1941 г. на рассматриваемом участке обороны через р. Луга переправлялись отступающие войска Красной армии. Здесь через Лугу были устроены две переправы – бревенчатый мост между западной окраиной д. Сала и д. Кошкино, а также понтонные переправы в Свейске и Жабино.

ДОТ №7 был подорван либо отступающими войсками РККА в конце августа 1941 г., либо немецкими войсками в ходе их отступления в феврале 1944 г., точных данных на данный счет не имеется.

Рассматриваемое фортификационное сооружение в 1988 г. поставлено на охрану как военно-исторический памятник подлежащий охране в Ленинградской области, границы и предмет охраны ОКН утверждены в 2019 г. (*Приложения 2, 3*)

Список литературы:

1. Дмитриев А. В. Топонимия Ивангородского лена 1580-х годов материал для историко-топонимического словаря Ингерманландии. // *Linguistica Uralica.*, Estonia. - 2016, №52 (4) - С. 247 - 265.
2. Исаев А. В. Иной 1941. От границы до Ленинграда. - М., 2012 г.
3. Касьян И.Н. Исторические аспекты строительства оборонительных сооружений в 1920-1930-х годах на западной границе СССР: "Линия Сталина". // *Juvenis Scientia.* Филологические науки. – СПб., 2018., № 4. – С. 36 – 39.
4. Ленинградская земля: краеведческий альманах: Т. I. Кингисеппский край / редкол.: проф. С. Г. Еремеев, проф. Т. С. Комиссарова. - СПб., 2018.
5. Неволин К. А. Карта пятин Новгородских в XVI веке с показанием в них городов и погостов, С. Петербург., 1853 г.
6. Носов К.С. Фортификационная лихорадка в Европе между двумя мировыми войнами. // *Военно-исторический журнал.*, М. – 2017., № 3. – С. 42 – 50.
7. Харитонов Л. Заметки к истории создания и боевых действий 21-го (Кингисеппского) укрепленного района // [Электронный ресурс] Официальная страница Музея «ДОТ оборонительного рубежа "Ижора"» в социальной сети ВК / <https://vk.com/@dot204-zametki-k-istorii-sozdaniya-i-boevyh-deistvii-21-go-kingisep> (обращение от 10.06.2023)

						3853.001.П.0/0.1295-ОСОКН	Лист
Изм.	Колуч.	Лист	№ док.	Подпись	Дата		15

5.2 Характеристика объекта культурного наследия

Сведения из Единого государственного реестра объектов культурного наследия (памятников истории и культуры) народов Российской Федерации (ЕГРОКН) (Приложение 3):

Объект: Памятник-дот на рубеже обороны советских войск в 1941 г.;

Номер в реестре: 471710867360005;

Адрес: Ленинградская область, Кингисеппский муниципальный район, МО «Большелуцкое сельское поселение» дер. Кошкино;

Категория историко-культурного значения: Регионального значения;

Вид объекта: Памятник;

Общая видовая принадлежность: Памятник истории;

Дата создания: 1941 г.

Поставлен на охрану решением Ленинградского областного совета народных депутатов "Об утверждении списка военно-исторических памятников и памятных мест, подлежащих охране в Ленинградской области" №189 от 16.05.1988 г.

Границы территории, предмет охраны и режим использования территории ОКН утверждены Приказом Комитета по культуре Ленинградской области «Об установлении границ территории и предмета охраны объекта культурного наследия регионального значения «Памятник-дот на рубеже обороны советских войск в 1941 г.» по адресу: Ленинградская область, Кингисеппский муниципальный район, МО «Большелуцкое сельское поселение» дер. Кошкино» № 01-03/19-87 от 22 февраля 2019 г. (Приложение 2)

Границы территории ОКН (Графическая часть – 7; Приложение 2):

Координаты характерных (поворотных) точек ОКН:

Обозначение (номер) характерной точки	Долгота (X)	Широта (Y)
1	3993.609	38770.4976
2	3993.609	38748.5108
3	3978.6115	38750.4964
4	3978.6115	38770.4976

Определение географических координат характерных точек границы территории объекта культурного наследия выполнено в МСК-1964.

Режим использования территории ОКН регионального значения «Памятник-дот на рубеже обороны советских войск в 1941 г.»:

						3853.001.П.0/0.1295-ОСОКН	Лист
Изм.	Колуч.	Лист	№док.	Подпись	Дата		16

5.3 Сведения о натурном обследовании ОКН и прилегающего участка проектирования

Часть проектируемого газопровода, проходящая через д. Кошкино, проходит в непосредственной близости от границ территории ОКН «Памятник-дот на рубеже обороны советских войск в 1941 г.», в пределах его защитной зоны (*Графическая часть – 8,9*).

Местоположение ОКН: Ленинградская область, Кингисеппский муниципальный район, МО «Большелуцкое сельское поселение» дер. Кошкино.

Памятник-ДОТ расположен у южной обочины автомобильной дороги 41К-579 (Кингисепп – Манновка) на западной окраине д. Кошкино.

Территория ОКН, в утвержденных границах, площадью 312 кв. м, представляет собой четырехугольник, вытянутый с юга на север с длиной сторон 22х15х20х15 м и занимает поляну на краю автомобильной дороги, обсаженную с трех сторон елями. В центре территории, за ограждением из металлических столбиков с цепями, расположен взорванный двухамбразурный пулемётный ДОТ с мемориальной доской, к ДОТу, от обочины автомобильной дороги, ведет набивная дорожка (*Графическая часть – 9 - 14*).

Полоса отвода проектируемого газопровода проходит западнее и севернее территории ОКН, в пределах его 100 метровой защитной зоны (*Графическая часть – 8*).

Строительная полоса проектируемого газопровода:

- на участке ПК169+67,5 – ПК171+73,5 расположена на расстоянии от 20,2 м к северу от поворотной точки №4 границ территории ОКН. Проходит по залесённому участку вдоль северной обочины заасфальтированной автомобильной дороги 41К-579 (Кингисепп – Манновка).

- на участке ПК170+7,5/5ПК0 – 5ПК0+56,0 расположена на расстоянии от 39,9 м к западу от линии границы территории ОКН между поворотными точками 3 – 4. Пересекает автомобильную дорогу 41К-579 (Кингисепп – Манновка) и, проходя по заросшей придорожной территории, завершается у здания котельной в д. Кошкино.

						3853.001.П.0/0.1295-ОСОКН	Лист
Изм.	Колуч.	Лист	№док.	Подпись	Дата		19

6. Сведения о строительстве линейного объекта

Участок работ расположен по адресу: Ленинградская область, д. Федоровка – д. Орлы – д. Манновка – д. Серезино – д. Кошкино – д. Свейск – д. Жабино – д. Пулково с отводом на д. Сала Кингисеппского района (*Графическая часть – 1 - 7*).

Проектируемый газопровод предназначен для транспортировки природного газа для комплексного использования всеми категориями потребителей газифицируемых населенных пунктов.

Проектом предусматривается:

- Прокладка газопроводов высокого давления 2 категории
- Установка подземных задвижек;
- Цокольные вводы «Г-образные»;
- Установка ШРП;
- Установка полимерконтейнеров текстильных бескаркасного типа для газораспределительных систем;
- Установка опознавательных табличек в соответствии с ГОСТ 34715.0-2021 для обозначения поворотов подземного газопровода, мест установки контрольных трубок, крапов, границ прокладки газопровода методом горизонтального направленного бурения, а также мест присоединений к существующим сетям;
- Герметизация вводов и выпусков инженерных коммуникаций в подвальных помещениях зданий.
- Восстановление наружного благоустройства или выполнение рекультивации.

Строительство газопровода предусматривается осуществить открытым способом с разработкой траншеи, за исключением мест, выполненных методом наклонного направленного бурения (ННБ) установкой типа «Vermeer Navigator» протаскиванием газопровода и установкой контрольной трубки под ковер на футляре.

Общая протяженность газопровода: 31136,5 м.

Общая площадь отвода земель на период строительства и эксплуатации газопровода: 303183,0 кв. м.

Ширина строительной полосы: 4-10 м, также включает площадки временного складирования деловой древесины, временные площадки ННБ.

На всех участках, предоставленных во временное пользование, по окончании строительства газопровода предусмотрено восстановление наружного благоустройства или выполнение рекультивации.

						3853.001.П.0/0.1295-ОСОКН	Лист
Изм.	Код.уч.	Лист	№ док.	Подпись	Дата		20

По трассе проектируемого газопровода имеются пересечения с существующими коммуникациями: подземные кабели связи; воздушные линии электропередач; автодороги, а также с водными преградами.

Организационно-технологическая схема:

Организационно-технологическая схема ведения строительно-монтажных работ (СМР), обеспечивающая соблюдение установленных в календарном плане строительства сроков его завершения, включает в себя следующие мероприятия и работы:

- подготовительные работы;
- работы основного периода;
- испытание газопроводов;
- сдача объектов заказчику и ввод в эксплуатацию;
- рекультивация нарушенных земель и благоустройство территории.

Работы ведутся поточным методом. Работы производятся захватками.

В работы *подготовительного периода* (без учета внеплощадочных и организационных работ) входят:

- отвод в натуре трассы для строительства;
- закрепление основных разбивочных осей;
- выявление и обозначение на местности положения всех коммуникаций, проходящих в зоне работ и вблизи от нее, с помощью трассоискателя;
- инженерная подготовка территории строительной площадки;
- защита подземных коммуникаций в местах проезда тяжеловесной техники;
- завоз и размещение мобильных (инвентарных) зданий и сооружений административно-бытового и производственного назначения;
- устройство ограждений строительной площадки;
- инженерная подготовка территории строительства (расчистка и планировка территории строительства);
- очистка территории от зеленых насаждений (валка деревьев с вывозом деловой древесины на площадки временного складирования в пределах полосы отвода и очисткой территории от порубочных остатков);
- Строительство временных зданий и сооружений (площадка временных зданий и сооружений (ВЗиС), площадка временной стоянки техники, площадки временного складирования материалов и древесины, установка контейнеров для строительных и бытовых отходов). В местах прокладки газопровода закрытым способом устраиваются временные монтажные площадки на основании из спланированного уплотненного грунта. Для проезда

						3853.001.П.0/0.1295-ОСОКН	Лист
Изм.	Колуч.	Лист	№ док.	Подпись	Дата		21

строительной техники через заболоченные участки предусматривается устройство временных лежневых дорог общей протяженностью 325 м. При пересечении канав и мелиоративных каналов предусматривается устройство временных переездов. В местах пересечений с подземными коммуникациями предусматривается обустройство временных переездов из ж/б плит. Для проезда техники в водоохранных зонах водных объектов предусматривается устройство временных проездов из ж/б плит общей протяженностью 1668,0 м (556 ж/б плит).

Работы *основного периода* включают:

- разводка внутриплощадочных инженерных сетей;
- прокладка внеплощадочных сетей и коммуникаций;
- разработка траншей;
- организация открытого водоотлива;
- устройство песчаной постели;
- сварка плетей газопровода на бровке траншеи;
- контроль качества сварных стыков;
- опуск плетей в траншею, укладка на естественное основание (пески средней крупности);
- сварка фитингов в траншее;
- контроль качества монтажных стыков;
- присыпка газопровода привозным песком;
- монтаж ШРП;
- обвязка ШРП;
- испытание газопровода;
- окончательная засыпка траншей и прямков ранее выбранным грунтом из отвала.

При проведении *земляных работ*:

Механизированная разработка траншеи под газопровод на данном объекте предусматривается одноковшовым экскаватором марки ЭО-3322 (с ковшом 0,5 м³).

Траншеи разрабатываются с откосами 1:0,5. Ширина траншеи по основанию составляет 0,7 м.

Средняя глубина траншеи составляет 1,52 м.

При пересечении мелиоративных систем, канав, ручьев, сложного рельефа и дорог прокладка газопровода выполняется методом наклонно направленного бурения на 98 участках. Для прокладки газопровода закрытым способом (методом ННБ) разрабатываются приямки.

Общая протяженность прокладки газопровода методом ННБ составляет 3243,0 м.

3853.001.П.0/0.1295-ОСОКН

Лист

22

Изм.	Код.уч.	Лист	№ док.	Подпись	Дата

Разрабатываемый грунт складывается в пределах полосы работ.

Отрытые траншеи не должны продолжительное время оставаться открытыми. Проектом предусматривается крепление вертикальных стенок котлованов ННБ деревянными инвентарными щитами на всем протяжении

Установка шкафных газорегуляторных пунктов (ШРП):

Проектом предусмотрена установка шкафных газорегуляторных пунктов полной заводской готовности:

– ШРП-НОРД-Dival600/40-2-ОГ.01 – 5 шт.

– ШРП-НОРД-Dival600/25-2-ОГ.01 – 3 шт.

Монтаж ШРП производится с применением автокрана КС-35719-8А г/п 16 т.

ШРП устанавливается отдельно стоящим в ограждении 6,0х3,0 м (3853.001.П.0/0.1295-ТКР). Сбросная свеча выводится на 4,0 м от уровня земли.

Фундамент ШРП – из ж/б плит 1П18.15 (1,75х1,5х0,16 м) ГОСТ 21924.0-84. Монтаж ж/б плит производится автокраном. Крепление ШРП к плитам осуществляется клиновыми анкерами.

Для обеспечения молниезащиты проектируемых ПРГ предусматривается установка молниеотводов с заземлением.

Рекультивация и благоустройство территории:

Трасса проектируемого газопровода проходит по землям населенных пунктов, землям сельскохозяйственного назначения. Предоставляемый во временное пользование земельный участок после окончания работ по прокладке газопроводов должен быть восстановлен путем выполнения рекультивации.

Техническую рекультивацию в обязательном порядке производит организация, осуществляющая строительство проектируемого газопровода.

Технический этап рекультивации выполняется в следующей последовательности:

– уборка отходов производства и потребления, вывоз временных зданий и сооружений с участка работ;

– планировка полосы отвода.

Рекультивируемые земли и прилегающая к ним территория после завершения всего комплекса работ должны представлять собой оптимально организованный и экологически сбалансированный устойчивый ландшафт.

						3853.001.П.0/0.1295-ОСОКН	Лист
Изм.	Код.уч.	Лист	№ док.	Подпись	Дата		23

7. Оценка воздействия принятых проектных решений на ОКН.

Часть полосы отвода проектируемого газопровода, проходит вблизи границ территории ОКН «Памятник-дот на рубеже обороны советских войск в 1941 г.» (Ленинградская область, Кингисеппский муниципальный район, МО «Большелуцкое сельское поселение» дер. Кошкино), в пределах его 100 метровой защитной зоны (*Графическая часть – 8*).

Строительная полоса проектируемого газопровода:

- на участке ПК169+67,5 – ПК171+73,5 расположена на расстоянии от 20,2 м к северу от поворотной точки №4 границ территории ОКН. Проходит по залесённому участку вдоль северной обочины заасфальтированной автомобильной дороги 41К-579 «Кингисепп – Манновка». Защитную зону ОКН затрагивает на протяжении около 200 м, ширина строительной полосы – 10 м. На данном участке проектом предусматривается разработка траншеи (ширина 0,7 м, глубина 1,52 м) открытым способом; прокладка газопровода методом ННБ с двумя технологическими прямыми на участке ПК170+50,0-ПК170+55,5 через грунтовую дорогу, длиной 7,5 м.

- на участке ПК170+7,5/5ПК0 – 5ПК0+56,0 расположена на расстоянии от 39,9 м к западу от линии границы территории ОКН между поворотными точками 3 – 4. Пересекает автомобильную дорогу 41К-579 (Кингисепп – Манновка) и, проходя по заросшей придорожной территории, завершается установкой заглушки 63 у здания котельной. Защитную зону ОКН затрагивает на протяжении около 60 м, ширина строительной полосы – 4–10 м. На данном участке проектом предусматривается прокладка газопровода методом ННБ с двумя технологическими прямыми на участке 5ПК0+2,5-5ПК0+36,0 через дорогу 41К-579 «Кингисепп – Манновка» на км 15+858, длиной 35,5 м; разработка траншеи (ширина 0,7 м, глубина 1,52 м) открытым способом от технологического прямого до места установки заглушки 63 на 5ПК0+56,0.

Таким образом, территория и предмет охраны ОКН проектируемыми работами не затрагиваются, ближайший участок проектируемых работ находится на расстоянии от 20,2 м к северу от границ территории ОКН и отделен от нее автомобильной дорогой. Работы по сооружению линейного объекта в пределах защитной зоны ОКН требований п. 1 ст. 34.1 №73-ФЗ не нарушают.

При соблюдении «Мероприятий по обеспечению сохранности объекта культурного наследия» данного Раздела – прямое (динамическое) воздействие на грунты ОКН не оказывается. Территория ОКН и его предмет охраны проектируемыми работами не затрагиваются, косвенное (визуальное) воздействие на ОКН не оказывается, режим использования земельного участка в границах территории ОКН не нарушается. Траншея под укладку труб

						3853.001.П.0/0.1295-ОСОКН	Лист
Изм.	Колуч.	Лист	№ док.	Подпись	Дата		24

газопровода и технологические приямки ННБ будут рекультивированы, территория благоустроена.

Оценка воздействия:

В процессе проектируемых работ по сооружению объекта «Газопровод межпоселковый д. Федоровка – д. Орлы – д. Манновка – д. Серезино – д. Кошкино – д. Свейск – д. Жабино – д. Пулково с отводом на д. Сала Кингисеппского района Ленинградской области» ОКН «Памятник-дот на рубеже обороны советских войск в 1941 г.» **негативному воздействию не подвергается.**

						3853.001.П.0/0.1295-ОСОКН	Лист
Изм.	Кол.уч.	Лист	№ док.	Подпись	Дата		25

8. Мероприятия по обеспечению сохранности объекта культурного наследия

Участок проектируемого объекта «Газопровод межпоселковый д. Федоровка – д. Орлы – д. Манновка – д. Серезино – д. Кошкино – д. Свейск – д. Жабино – д. Пулково с отводом на д. Сала Кингисеппского района Ленинградской области» частично находится вблизи, на расстоянии от 20,2 м от границ территории выявленного ОКН ОКН «Памятник-дот на рубеже обороны советских войск в 1941 г.» в пределах его 100 метровой защитной зоны.

В целях обеспечения сохранности ОКН предусмотрены следующие мероприятия:

I. Обеспечение физической сохранности объекта культурного наследия:

- неукоснительно придерживаться принятого проектного решения при проведении строительных и иных работ;
- перед началом строительных работ предусмотреть проведение инструктажа для сотрудников с разъяснением культурно-исторической значимости объекта культурного наследия и с указанием запрета его повреждения и необходимости соблюдения всех мер по обеспечению его сохранности;
- запретить нарушение периметра территории объекта культурного наследия;
- Запретить в пределах защитной зоны ОКН (100 м от внешних границ территории ОКН):
 - проезд и стоянку техники вне полосы отвода под строительство, предусмотренной проектом организации строительства и вне существующей дорожной сети общего пользования;
 - складирование любых материалов, предметов и грузов вне полосы отвода под строительство, предусмотренной проектом организации строительства;
 - оставление материалов (конструкций) и строительного мусора после завершения работ.
 - размещение оборудования вне полосы отвода под строительство, предусмотренной проектом организации строительства;
 - устройство и установку мест отдыха, бытовок, временных жилых или складских построек;
 - вырубку растительности на участках не предусмотренных проектом;
 - разведение костров и сжигание мусора.

						3853.001.П.0/0.1295-ОСОКН	Лист
Изм.	Код.уч.	Лист	№ док.	Подпись	Дата		26

- проезд автотранспорта и дорожно-строительной техники и доставку строительных материалов осуществлять только по существующей дорожной сети и в пределах временной полосы отвода проектируемого газопровода;
- при проведении земляных работ в пределах защитной зоны ОКН предусмотреть крепление стенок траншей для обеспечения невозможности смещения грунтовых масс и минимизации влияния на грунты объекта культурного наследия;
- по завершении земляных работ произвести рекультивацию траншей, устранить следы движения техники.

II. Обеспечение ландшафтно-экологической сохранности объекта культурного наследия:

- предусмотреть защиту территории вокруг объекта культурного наследия (на расстоянии не менее 100 м от границ его территории) от строительных отходов и мусора при производстве работ. Для предотвращения загрязнения атмосферы, почвы, поверхностных и подземных вод при обращении с отходами предусмотрены следующие мероприятия:
 - соблюдение установленных нормативов образования отходов производства и потребления;
 - селективный сбор отходов на объекте;
 - организация мест временного хранения отходов;
 - визуальный контроль накопления отходов в местах их временного хранения;
 - соблюдение периодичности вывоза отходов на лицензированные предприятия для размещения или переработки.
- Для сбора и временного хранения отходов в специально отведённых местах, за пределами защитной зоны ОКН, проектом предусматривается:
 - организация площадки для складирования сыпучих строительных материалов с твёрдым покрытием;
 - сбор бытовых и твёрдых коммунальных отходов в контейнеры, установленные на площадках с твёрдым покрытием;
 - сбор обтирочного материала, загрязнённого маслами в металлические контейнеры.
- Вывоз образующихся отходов и строительного мусора является обязательным пунктом условий для подрядной организации, выполняющей строительные работы; Категорически запрещается производить в границах производства работ мытье, ремонт и техническое обслуживание машин; выполнять их заправку; хранить горюче-смазочные материалы.

III. Иные требования

						3853.001.П.0/0.1295-ОСОКН	Лист
Изм.	Кол.уч.	Лист	№ док.	Подпись	Дата		27

- Не менее чем за 2 недели до начала работ по реализации проекта строительства письменно уведомить региональный орган охраны объектов культурного наследия и о дате начала и планируемых сроках завершения работ;
- В случае повреждения или причинения иного вреда объекту культурного наследия, земельному участку в границах территории объекта культурного наследия или при появлении условий, угрожающих причинением такого вреда, незамедлительно остановить все работы на прилегающем к территории ОКН участке, принять меры по предотвращению нанесения вреда объекту культурного наследия, уведомить региональный орган охраны объектов культурного наследия о сложившейся ситуации;
- Согласно Ст. 36 Федеральному закону от 25.06.2002 № 73-ФЗ (в действующей редакции) "Об объектах культурного наследия (памятниках истории и культуры) народов Российской Федерации" в случае обнаружения в ходе проведения работ объекта, обладающего признаками объекта культурного наследия, в том числе объекта археологического наследия, незамедлительно приостановить указанные работы и в течение трех дней со дня обнаружения такого объекта направить в региональный орган охраны объектов культурного наследия письменное заявление об обнаруженном объекте культурного наследия;
- В случае изменения существующих проектных решений или увеличения участка строительства, строительства дополнительных объектов, а также устройства любых временных или служебных автодорог, обходов, мест отдыха, площадок складирования материалов или стоянки техники на территории, непосредственно связанной с территорией объекта культурного наследия, рабочая документация к изменённому проекту и сам проект подлежат повторной государственной историко-культурной экспертизе и согласованию региональным органом охраны объектов культурного наследия.

						3853.001.П.0/0.1295-ОСОКН	Лист
Изм.	Кол.уч.	Лист	№ док.	Подпись	Дата		28

9. Заключение.

В настоящем разделе документации по обеспечению сохранности объекта культурного наследия регионального значения «Памятник-дот на рубеже обороны советских войск в 1941 г.» проанализировано возможное негативное воздействие проектируемых строительных работ объекта «Газопровод межпоселковый д. Федоровка – д. Орлы – д. Манновка – д. Серезино – д. Кошкино – д. Свейск – д. Жабино – д. Пулково с отводом на д. Сала Кингисеппского района Ленинградской области» на сохранность ОКН.

Территория и предмет охраны ОКН проектируемыми работами не затрагиваются, ближайший участок проектируемых работ находится на расстоянии от 20,2 м к северу от границ территории ОКН и отделен от нее автомобильной дорогой. Работы по сооружению линейного объекта в пределах стометровой защитной зоны ОКН требований п. 1 ст. 34.1 №73-ФЗ не нарушают.

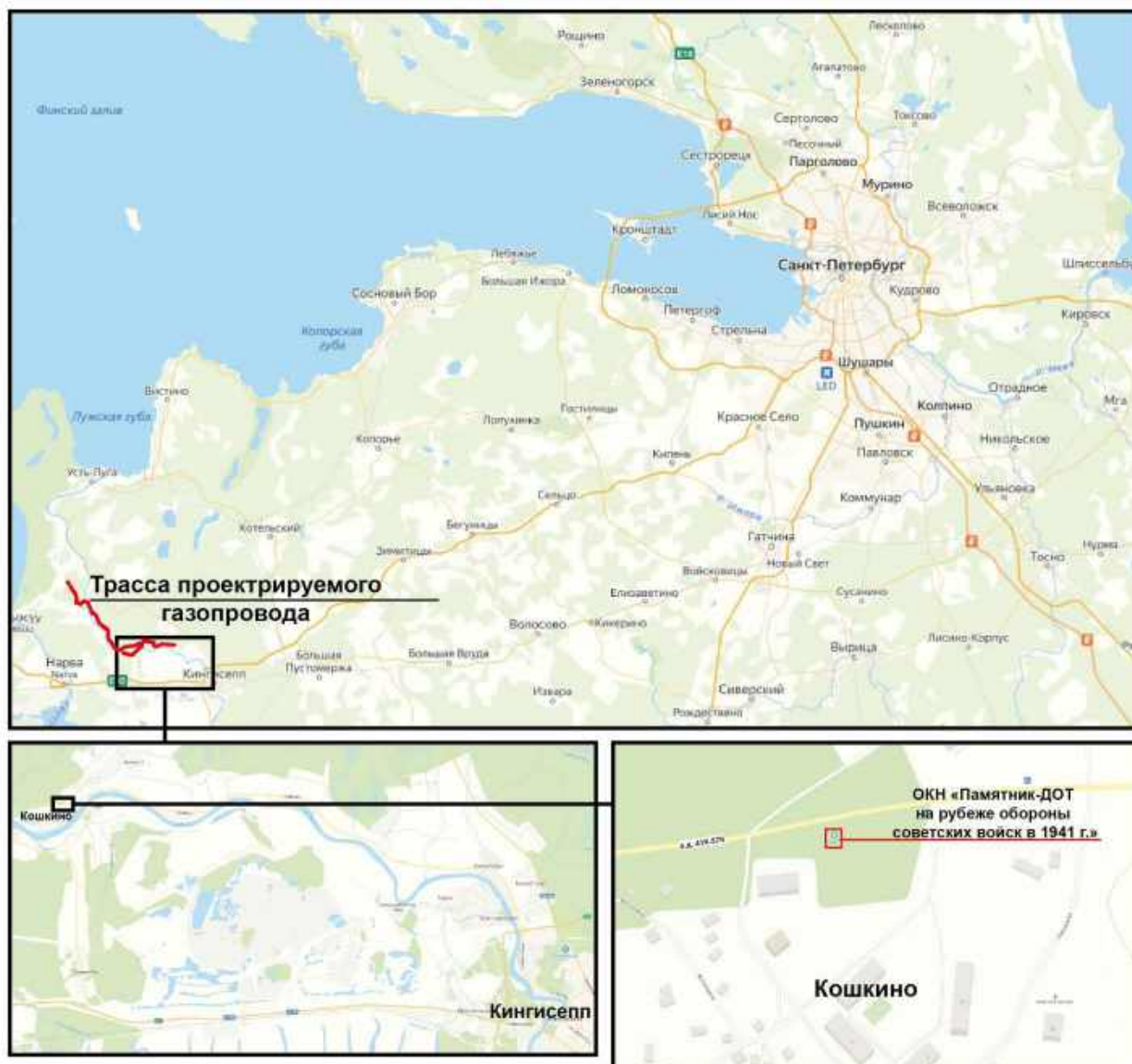
В случае реализации проекта прокладки газопроводов строго в отведенных границах, с соблюдением проектных решений, мер и мероприятий, содержащихся в настоящем разделе, негативное воздействие (угроза разрушения и/или повреждения, нарушение визуального восприятия) на ОКН регионального значения «Памятник-дот на рубеже обороны советских войск в 1941 г.» отсутствует.

						3853.001.П.0/0.1295-ОСОКН	Лист
Изм.	Кол.уч.	Лист	№док.	Подпись	Дата		29

Графическая часть

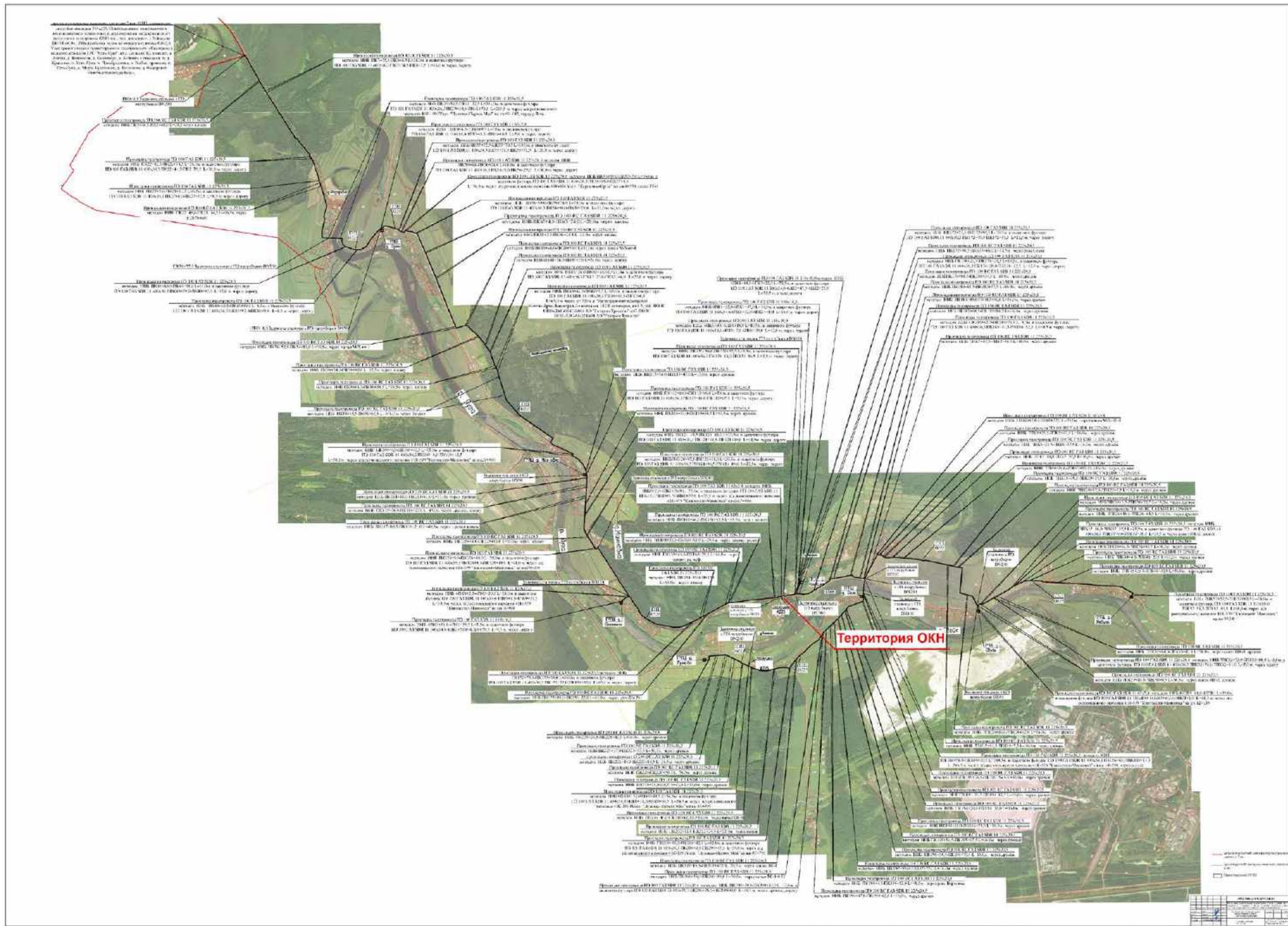
						3853.001.П.0/0.1295-ОСОКН	Лист
Изм.	Колуч.	Лист	№ док.	Подпись	Дата		30

1. Ситуационная схема расположения объекта «Газопровод межпоселковый д. Федоровка – д. Орлы – д. Манновка – д. Серезино – д. Кошкино – д. Свейск – д. Жабино – д. Пулковское с отводом на д. Сала Кингисеппского района Ленинградской области» и ОКН «Памятник-дот на рубеже обороны советских войск в 1941 г.» на фрагменте карты Ленинградской области.



Изм.	Кодуч.	Лист	№ док.	Подпись	Дата	

2. Ситуационный план объекта «Газопровод межпоселковый д. Федоровка – д. Орлы – д. Манновка – д. Серезино – д. Кошкино – д. Свейск – д. Жабино – д. Пулково с отводом на д. Сала Кингисеппского района Ленинградской области» с обозначением территории ОКН.



Инва. № подл.	Подл. и дата
Взам. инв. №	Инва. № дубл.
Подл. и дата	Подл. и дата

Изм.	Лист	№ докум.	Подп.	Дата
------	------	----------	-------	------

3853.001.П.0/0.1295-ОСОКН

6. План трассы газопровода (ППО). Лист 34 с обозначением территории ОКН.




Инов. № подл.	Подл. и дата	Взам. инв. №	Инов. № дубл.	Подл. и дата

Изм.	Лист	№ докум.	Подп.	Дата

3853.001.П.0/0.1295-ОСОКН

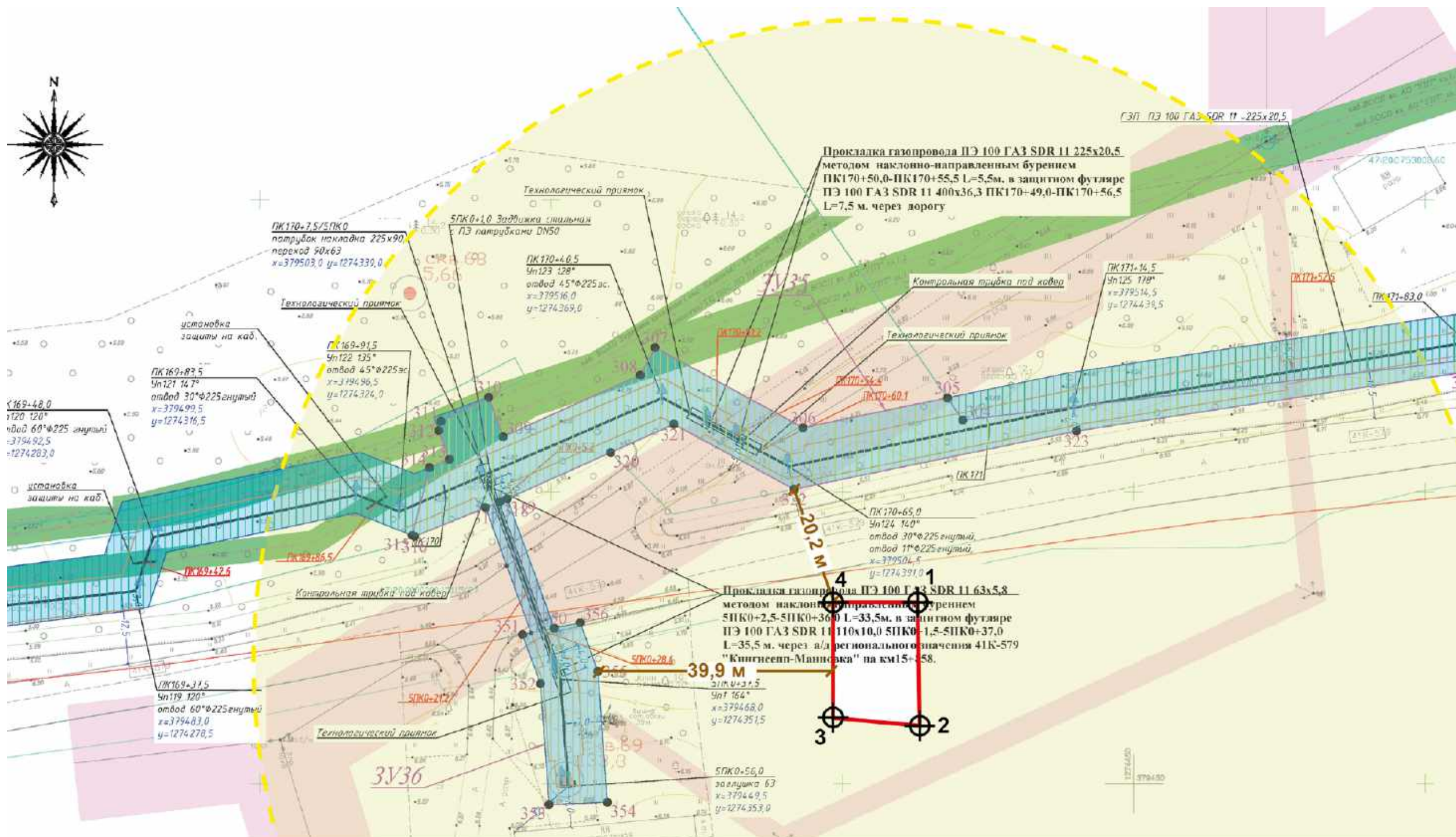
7. Карта (схема) границ территории объекта культурного наследия регионального значения «Памятник-дот на рубеже обороны советских войск в 1941 г.» по адресу: Ленинградская область, Кингисеппский муниципальный район, МО «Большелуцкое сельское поселение» дер. Кошкино (см. Приложение 2).



Координаты поворотных (характерных) точек границ территории ОКН «Памятник-Дот на рубеже обороны советских войск в 1941 г.» Система координат МСК-1964:

Обозначение (номер) характерной точки	Долгота (X)	Широта (Y)
1	3993.609	38770.4976
2	3993.609	38748.5108
3	3978.6115	38750.4964
4	3978.6115	38770.4976

8. Совмещение Плана полосы отвода проектируемого газопровода (лист 34 (фрагмент)) с картой границ территории ОКН «Памятник-дот на рубеже обороны советских войск в 1941 г.» и обозначением защитной зоны ОКН.



Координаты поворотных (характерных) точек границ территории ОКН «Памятник-ДОТ на рубеже обороны советских войск в 1941 г.» Система координат МСК-1964:

Обозначение (номер) характерной точки	Долгота (X)	Широта (Y)
1	3993.609	38770.4976
2	3993.609	38748.5108
3	3978.6115	38750.4964
4	3978.6115	38770.4976

- границы территории ОКН
- строительная полоса проектируемого газопровода
- поворотные точки границ территории ОКН
- ось проектируемого газопровода
- защитная зона ОКН (100 м от границ территории ОКН)

Изм. № подл. Подл. и дата. Взам. инв. №. Инв. № дубл. Подл. и дата.






Изм.	Лист	№ докум.	Подп.	Дата
------	------	----------	-------	------

3853.001.П.0/0.1295-ОСОКН

9. Ситуационный план взаимного расположения ОКН «Памятник-дот на рубеже обороны советских войск в 1941 г.» и полосы отвода проектируемого газопровода на спутниковом снимке, с обозначением точек фотофиксации натурального обследования.



0 50 100
М

-  - границы территории ОКН
-  - поворотные точки границ территории ОКН
-  - защитная зона ОКН (100 м от границ территории ОКН)
-  - строительная полоса проектируемого газопровода
-  - точки фотофиксации

						3853.001.П.0/0.1295-ОСОКН	Лист
Изм.	Колуч.	Лист	№ док.	Подпись	Дата		39

10. Фото 1. Точка фотофиксации Ф1. Вид с северо-запада на территорию и защитную зону ОКН.



11. Фото 2. Точка фотофиксации Ф2. Вид с севера на территорию и защитную зону ОКН.



						3853.001.П.0/0.1295-ОСОКН	Лист
Изм.	Колуч.	Лист	№ док.	Подпись	Дата		40

12. Фото 3. Точка фотофиксации Ф3. Вид с северо-востока на территорию и защитную зону ОКН.



13. Фото 4. Точка фотофиксации Ф4. Вид с севера на территорию ОКН.



						3853.001.П.0/0.1295-ОСОКН	Лист
Изм.	Кол.уч.	Лист	№ док.	Подпись	Дата		41

14. Фото 5. Мраморная мемориальная доска на стене ДОТа из состава предмета охраны ОКН. Вид с северо-запада.



						3853.001.П.0/0.1295-ОСОКН	Лист
Изм.	Колуч.	Лист	№ док.	Подпись	Дата		42

15. Материалы исторической иконографии

Список иллюстраций:

Илл. 1. Расположение д. Кошкино (Koskinaby) на фрагменте «Карта бывших губерний Иван-Города, Яма, Капорья и Нэтеборга. Составленная по масштабу 1/210000 1827 года. Под присмотром Генерал-майора Шуберта Генерального штаба Штабс-Капитаном Бергенгеймом 1-м из материалов найденных в шведских архивах, показывающая разделение и состояние оною края в 1676 году».

Илл. 2. . Расположение д. Кошкино на фрагменте «Топографической карты частей Санкт-Петербургской и Выборгской губерний 1860 г.»

Илл. 3. Расположение д. Кошкино на фрагменте топографическая карта Эстонии «Eesti topograafiline ülevaatekaart 1:200000» 1938 г.

Илл. 4. Расположение д. Кошкино на фрагменте карты «Топографическая карта Ленинградской области. Генштаб Красной Армии. 1 км. 1941 г.» с обозначением (красным квадратом) местоположения ОКН.

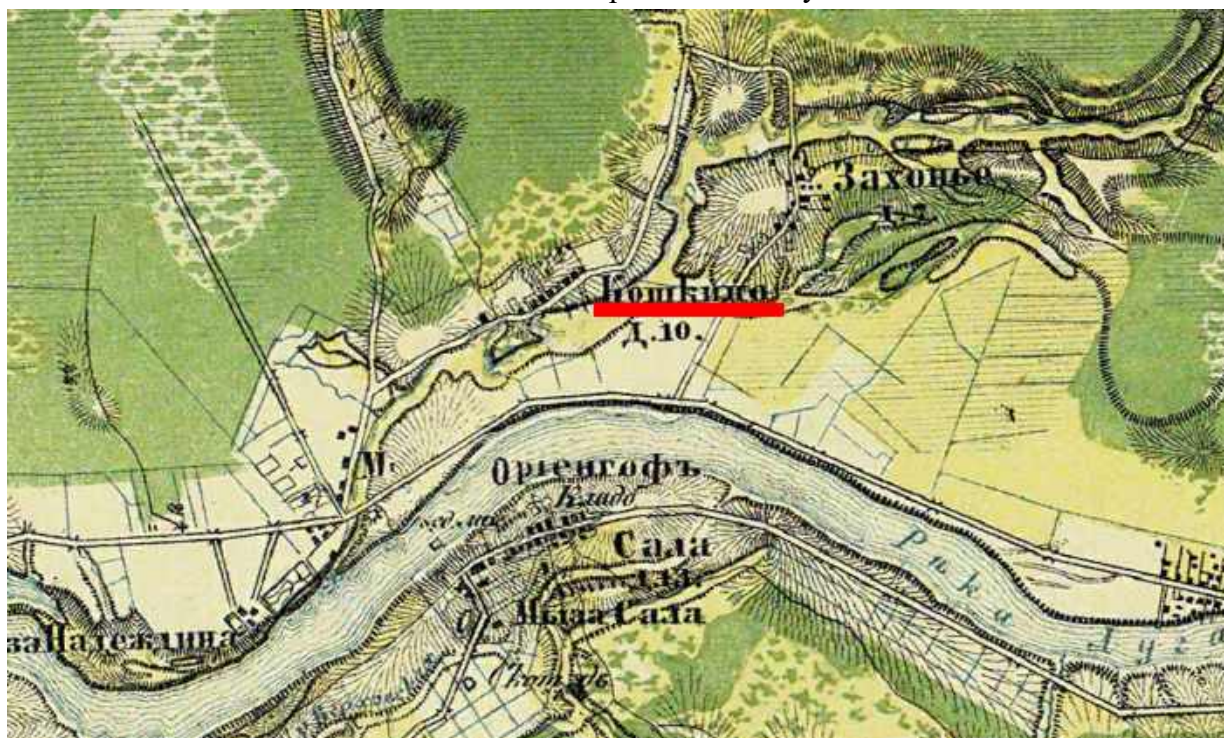
Илл. 5. Общий ход боевых действий на дальних подступах к Ленинграду. Выход противника на Лужский оборонительный рубеж 14 июля 1941 г. и прорыв этого рубежа 8–10 августа 1941 г. (Источник: А. В. Исаев «Иной 1941. От границы до Ленинграда». М., 2012)

Илл. 6. Расположение д. Кошкино на фрагменте топографической карты Ленинградской области, ГосГисЦентр, 2001 г. с обозначением (красным цветом) местоположения территории ОКН.

						3853.001.П.0/0.1295-ОСОКН	Лист
Изм.	Колуч.	Лист	№ док.	Подпись	Дата		43

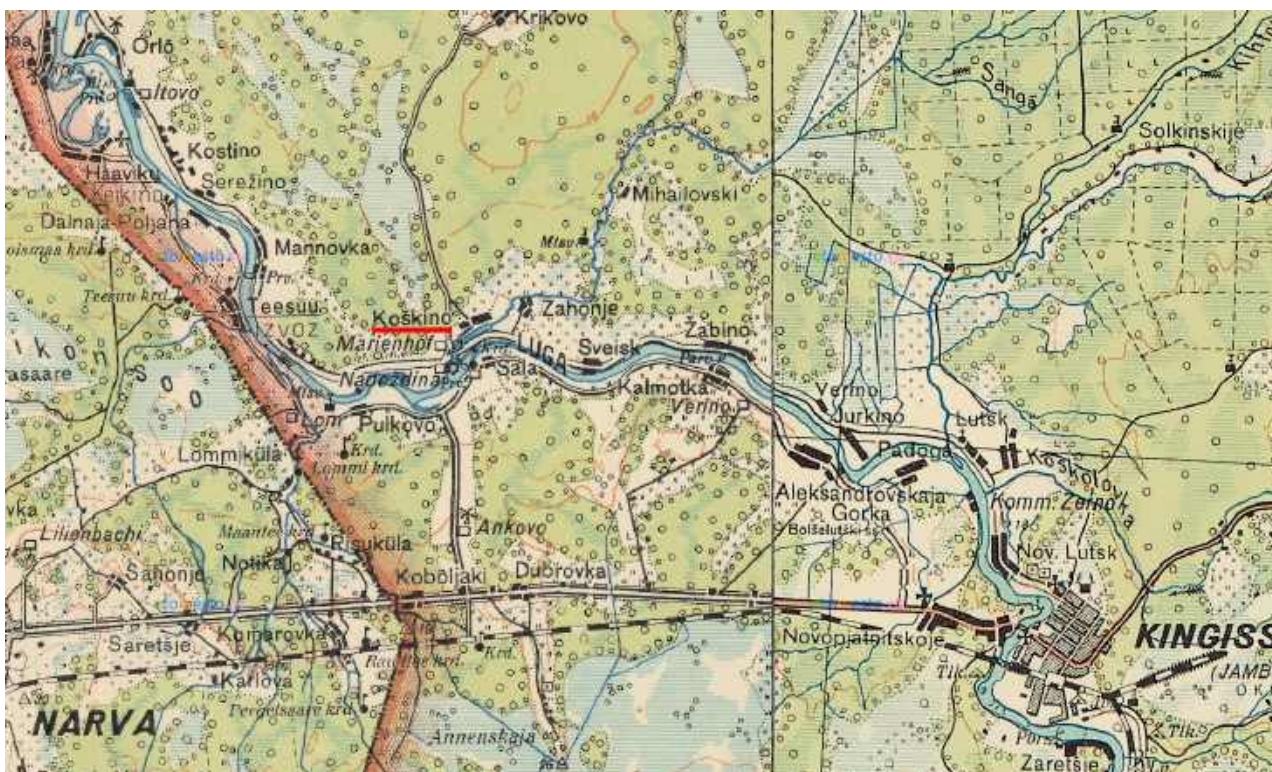


Илл. 1. Расположение д. Кошкино (Koskinaby) на фрагменте «Карта бывших губерний Иван-Города, Яма, Капорья и Нэтеборга. Составленная по масштабу 1/210000 1827 года. Под присмотром Генерал-майора Шуберта Генерального штаба Штабс-Капитаном Бергенгеймом 1-м из материалов найденных в шведских архивах, показывающая разделение и состояние оною края в 1676 году».



Илл. 2. . Расположение д. Кошкино на фрагменте «Топографической карты частей Санкт-Петербургской и Выборгской губерний 1860 г.»

						3853.001.П.0/0.1295-ОСОКН	Лист
Изм.	Колуч.	Лист	№ док.	Подпись	Дата		44

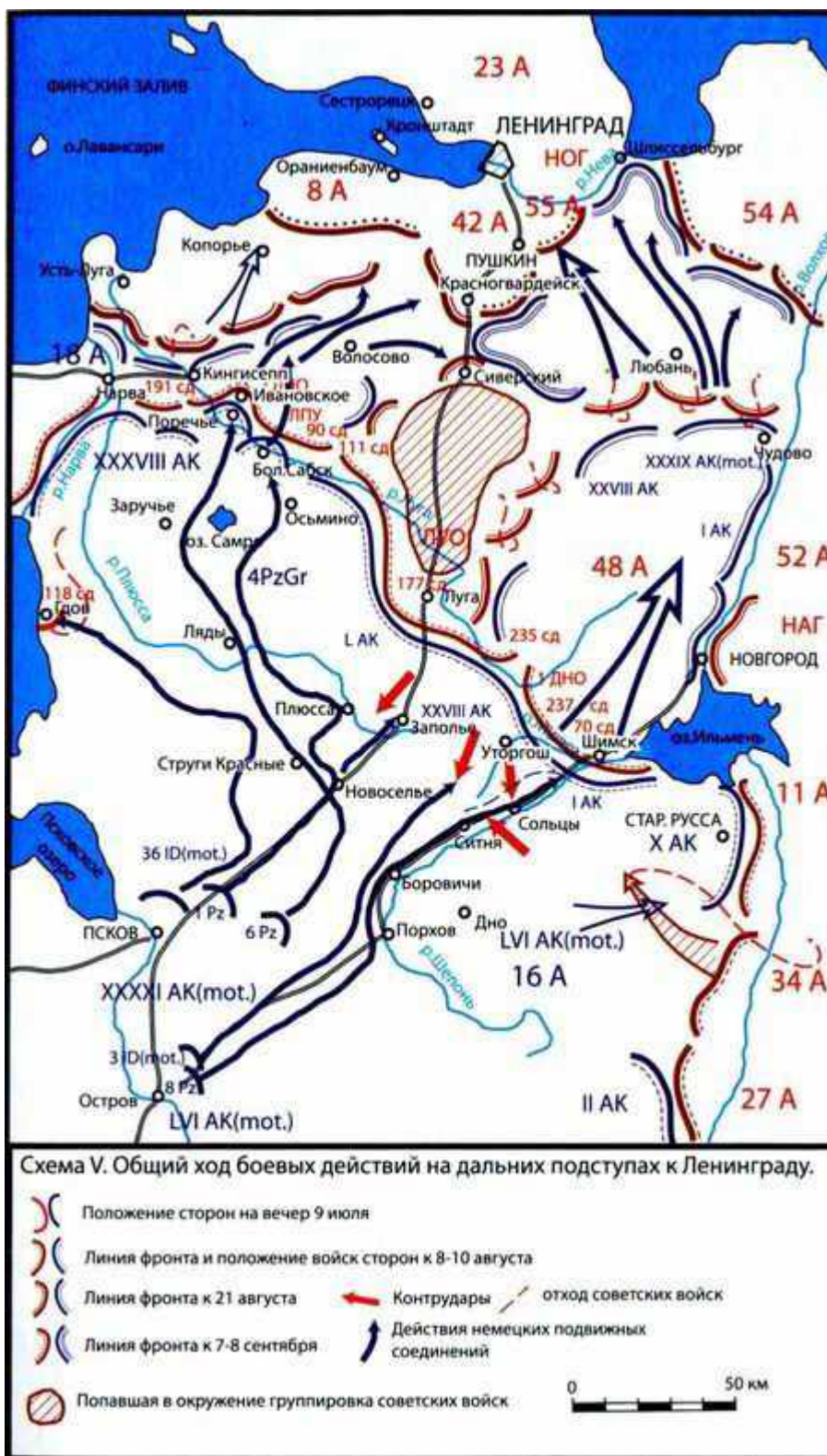


Илл. 3. Расположение д. Кошкино на фрагменте топографическая карта Эстонии «Eesti topograafiline ülevaatekaart 1:200000» 1938 г.



Илл. 4. Расположение д. Кошкино на фрагменте карты «Топографическая карта Ленинградской области. Генштаб Красной Армии. 1 км. 1941 г.» с обозначением (красным квадратом) местоположения ОКН.

						3853.001.П.0/0.1295-ОСОКН	Лист
Изм.	Кодуч.	Лист	№ док.	Подпись	Дата		45



Илл. 5. Общий ход боевых действий на дальних подступах к Ленинграду. Выход противника на Лужский оборонительный рубеж 14 июля 1941 г. и прорыв этого рубежа 8–10 августа 1941 г. (Источник: А. В. Исаев «Иной 1941. От границы до Ленинграда». М., 2012)

Изм.	Кодуч.	Лист	№ док.	Подпись	Дата



Илл. 6. Расположение д. Кошкино на фрагменте топографической карты Ленинградской области, ГосГисЦентр, 2001 г. с обозначением (красным цветом) местоположения территории ОКН.

						3853.001.П.0/0.1295-ОСОКН	Лист
Изм.	Колуч.	Лист	№ док.	Подпись	Дата		47

ПРИЛОЖЕНИЯ

						3853.001.П.0/0.1295-ОСОКН	Лист
Изм.	Колуч.	Лист	№ док.	Подпись	Дата		48

ПРИЛОЖЕНИЕ 1. Копия письма Комитета по сохранению культурного наследия Ленинградской области от 06.06.2023 №01-09-4277/2023-0-1

						3853.001.П.0/0.1295-ОСОКН	Лист
Изм.	Колуч.	Лист	№ док.	Подпись	Дата		49



АДМИНИСТРАЦИЯ
ЛЕНИНГРАДСКОЙ ОБЛАСТИ

КОМИТЕТ ПО СОХРАНЕНИЮ
КУЛЬТУРНОГО НАСЛЕДИЯ
ЛЕНИНГРАДСКОЙ ОБЛАСТИ
191311, Санкт-Петербург, ул. Смольного, д.3
Тел./факс: 8 (812) 539-45-00
E-mail: okn@lengobl.ru

Заместителю генерального
директора по капитальному
строительству и инвестициям
АО «Газпром газораспределение
Ленинградская область»

06.06.2023 № 01-09-4277/2023-0-1

М.П. Васильченко

На № _____ от _____

khodnya@gazprom-lenobl.ru

Уважаемый Максим Петрович!

В ответ на Ваше обращение от 02.06.2023 № МВ-60/7612 (вх. от 02.06.2023 № 01-09-4277/2023) по вопросу предоставления сведений о наличии или отсутствии объектов культурного наследия, защитных зон и зон охраны объектов культурного наследия в границах участка работ по объекту: «Газопровод межпоселковый д. Фёдоровка – д. Орлы – д. Манновка – д. Серёжино – д. Кошкино – д. Свейск – д. Жабино – д. Пулково с отводом на д. Сала Кингисеппского района Ленинградской области» (далее – испрашиваемая территория) сообщаем следующее.

1. Информация о наличии/отсутствии объектов культурного наследия, включенных в единый государственный реестр объектов культурного наследия (памятников истории и культуры) народов Российской Федерации (далее – реестр), выявленных объектов культурного наследия, либо объектов, обладающих признаками объекта культурного наследия:

согласно представленной схеме в границах испрашиваемой территории объекты культурного наследия, включенные в реестр, выявленные объекты культурного наследия отсутствуют.

Сведениями об отсутствии в границах неосвоенной части испрашиваемой территории объектов археологического наследия и объектов, обладающих признаками объекта археологического наследия, комитет по сохранению культурного наследия Ленинградской области (далее – Комитет) не располагает.

2. Информация о расположении/частичном расположении/либо отсутствии расположения земельного участка в границах защитных зон, в границах территорий объектов культурного наследия, включенных в реестр, в границах территорий выявленных объектов культурного наследия, в границах зон охраны объектов культурного наследия, включенных в реестр, в границах территорий исторических поселений, имеющих особое значение для истории и культуры Российской Федерации:

3853.001.П.0/0.1295-ОСОКН

Изм.	Кодуч.	Лист	№ док.	Подпись	Дата

испрашиваемая территория частично расположена в защитной зоне объекта культурного наследия регионального значения «Памятник-дот на рубеже обороны советских войск в 1941 г.» по адресу: Ленинградская область, Кингисеппский район, д. Кошкино, в 16 км к северо-западу от г. Кингисеппа, близ р. Луги, на западной окраине деревни (Ленинградская область, Кингисеппский муниципальный район, МО «Большелуцкое сельское поселение», дер. Кошкино) (далее – Памятник), которая составляет 100 метров от внешних границ территории Памятника. Границы территории Памятника установлены приказом комитета по культуре Ленинградской области от 22.02.2019 №01-03/19-87 (прилагается).

Испрашиваемая территория расположена вне зон охраны объектов культурного наследия, вне границ территорий исторических поселений.

2.1 Описание режимов использования земельного участка (ограничения, обременения):

испрашиваемая территория не относится к землям историко-культурного назначения, правовой режим которых регулируется земельным законодательством Российской Федерации и Федеральным законом от 25.06.2002 № 73-ФЗ «Об объектах культурного наследия (памятниках истории и культуры) народов Российской Федерации» (далее – Федеральный закон № 73-ФЗ).

В соответствии с Федеральным законом № 73-ФЗ защитными зонами объектов культурного наследия являются территории, которые прилегают к включенным в реестр памятникам и ансамблям и в границах которых в целях обеспечения сохранности объектов культурного наследия и композиционно-видовых связей (панорам) запрещаются строительство объектов капитального строительства и их реконструкция, связанная с изменением их параметров (высоты, количества этажей, площади), за исключением строительства и реконструкции линейных объектов.

3. Информация о наличии/отсутствии данных о проведенных историко-культурных исследованиях:

информация о проведенных исследованиях на испрашиваемой территории отсутствует.

4. Информация о необходимости/либо отсутствии необходимости проведения государственной историко-культурной экспертизы:

согласно ст. 28 Федерального закона №73-ФЗ в целях определения наличия или отсутствия объектов археологического наследия либо объектов, обладающих признаками объекта археологического наследия, на земельных участках, землях лесного фонда или в границах водных объектов или их частей, подлежащих воздействию земляных, строительных, мелиоративных, хозяйственных работ, проводится государственная историко-культурная экспертиза.

Согласно п. 1 ст. 31 Федерального закона № 73-ФЗ историко-культурная экспертиза проводится до начала землеустроительных, земляных, строительных, мелиоративных, хозяйственных и иных работ, осуществление которых может оказывать прямое или косвенное воздействие на объект культурного наследия, включенный в реестр, выявленный объект культурного наследия либо объект, обладающий признаками объекта культурного наследия, и (или) до утверждения

						3853.001.П.0/0.1295-ОСОКН	Лист
Изм.	Колуч.	Лист	№док.	Подпись	Дата		51

градостроительных регламентов.

В соответствии с п. 56 ст. 26 Федерального закона от 03.08.2018 № 342-ФЗ «О внесении изменений в градостроительный кодекс Российской Федерации и отдельные законодательные акты Российской Федерации» (далее – Федеральный закон № 342-ФЗ) до утверждения в соответствии с пп. 34.2, п. 1 ст. 9 Федерального закона № 73-ФЗ границ территорий, в отношении которых у федеральных органов государственной власти, органов государственной власти субъектов Российской Федерации и органов местного самоуправления, уполномоченных в области сохранения, использования, популяризации и государственной охраны объектов культурного наследия, имеются основания предполагать наличие на таких территориях объектов археологического наследия либо объектов, обладающих признаками объекта археологического наследия, государственная историко-культурная экспертиза проводится в соответствии с абзацем девятым ст. 28, абзацем третьим ст. 30, п. 3 ст. 31 Федерального закона № 73-ФЗ (в редакции, действовавшей до дня официального опубликования Федерального закона № 342-ФЗ).

Учитывая изложенное, заказчик работ в соответствии со ст. 5.1, 28, 30, 31, 32, 36, 45.1 Федерального закона № 73-ФЗ, п.56 ст.26 Федерального закона № 342-ФЗ обязан:

обеспечить проведение и финансирование государственной историко-культурной экспертизы земельного участка, подлежащего воздействию земляных, строительных, хозяйственных и иных работ, в порядке, установленном ст. 45.1 Федерального закона № 73-ФЗ;

представить в Комитет документацию, подготовленную на основе археологических полевых работ, содержащую результаты исследований, в соответствии с которыми определяется наличие или отсутствие объектов археологического наследия и объектов, обладающих признаками объекта археологического наследия, на земельном участке, подлежащем воздействию земляных, строительных, хозяйственных и иных работ, а также заключение государственной историко-культурной экспертизы указанной документации (либо земельного участка).

В случае обнаружения в границах земельного участка, подлежащего воздействию земляных, строительных, хозяйственных и иных работ объектов, обладающих признаками объекта археологического наследия, и после принятия Комитетом решения о включении данного объекта в перечень выявленных объектов культурного наследия:

разработать в составе проектной документации раздел об обеспечении сохранности выявленного объекта культурного наследия или о проведении спасательных археологических работ или проект обеспечения сохранности выявленного объекта культурного наследия либо план проведения спасательных археологических полевых работ, включающих оценку воздействия проводимых работ на указанный объект культурного наследия (далее документация или раздел документации, обосновывающий меры по обеспечению сохранности выявленного объекта культурного (археологического) наследия);

						3853.001.П.0/0.1295-ОСОКН	Лист
Изм.	Кодуч.	Лист	№ док.	Подпись	Дата		52

получить по документации или разделу документации, обосновывающей меры по обеспечению сохранности выявленного объекта культурного наследия, заключение государственной историко-культурной экспертизы и представить его совместно с указанной документацией в Комитет на согласование;

обеспечить реализацию согласованной Комитетом документации, обосновывающей меры по обеспечению сохранности выявленного объекта культурного (археологического) наследия.

Дополнительная информация:

порядок организации, проведения и рассмотрения заключения государственной историко-культурной экспертизы определен Положением о государственной историко-культурной экспертизе, утвержденным Постановлением Правительства Российской Федерации от 15.07.2009 № 569.

Со списком аттестованных экспертов можно ознакомиться на официальном сайте Министерства культуры Российской Федерации: mkgf.ru.

Информируем, что в соответствии со ст. 36 Федерального закона № 73-ФЗ в случае обнаружения в ходе проведения изыскательских, проектных, земляных, строительных, мелиоративных, хозяйственных и иных работ объекта, обладающего признаками объекта культурного наследия, в том числе объекта археологического наследия, заказчик указанных работ, лицо, проводящее указанные работы, обязаны незамедлительно приостановить указанные работы и в течение трех дней со дня обнаружения такого объекта направить в Комитет письменное заявление об обнаруженном объекте культурного наследия либо заявление в форме электронного документа, подписанного усиленной квалифицированной электронной подписью в соответствии с требованиями Федерального закона от 06.11.2011 № 63-ФЗ «Об электронной подписи».

Дополнительно сообщаем, что в случае наличия документов, подтверждающих освоенность территории и отсутствие в границах испрашиваемой территории объектов, обладающих признаками объекта культурного (в т.ч. археологического) наследия, просим предоставить их в Комитет для рассмотрения и принятия соответствующего решения о возможности проведения работ.

Приложение: по тексту на 6 л.

Заместитель председателя комитета



Г.Е. Лазарева

Исп.: Н.А. Зарубина, тел. (812) 539-45-11

						3853.001.П.0/0.1295-ОСОКН	Лист
Изм.	Код.уч.	Лист	№ док.	Подпись	Дата		53

ПРИЛОЖЕНИЕ 2. Копия Приказа Комитета по культуре Ленинградской области от 22 февраля 2019 г. №01-03/19-87

						3853.001.П.0/0.1295-ОСОКН	Лист
Изм.	Колуч.	Лист	№ док.	Подпись	Дата		54



**АДМИНИСТРАЦИЯ ЛЕНИНГРАДСКОЙ ОБЛАСТИ
КОМИТЕТ ПО КУЛЬТУРЕ ЛЕНИНГРАДСКОЙ ОБЛАСТИ**

ПРИКАЗ

«22» февраля 2019 г.

№ 01-03/19-87
Санкт-Петербург

Об установлении границ территории и предмета охраны объекта культурного наследия регионального значения «Памятник-дот на рубеже обороны советских войск в 1941 г.» по адресу: Ленинградская область, Кингисеппский муниципальный район, МО «Большелуцкое сельское поселение» дер. Кошкино

В соответствии со ст. ст. 3.1, 9.2, 20, 33 Федерального закона от 25.06.2002 № 73-ФЗ «Об объектах культурного наследия (памятниках истории и культуры) народов Российской Федерации», ст. 4 областного закона от 25.12.2015 № 140-оз «О государственной охране, сохранении, использовании и популяризации объектов культурного наследия (памятников истории и культуры) народов Российской Федерации, расположенных на территории Ленинградской области», п. 2.2.2. Положения о комитете по культуре Ленинградской области, утвержденного постановлением Правительства Ленинградской области от 24.10.2017 № 431, **приказываю:**

1. Установить границы территории объекта культурного наследия регионального значения «Памятник-дот на рубеже обороны советских войск в 1941 г.» по адресу: Ленинградская область, Кингисеппский муниципальный район, МО «Большелуцкое сельское поселение» дер. Кошкино (далее - Памятник), принятого на государственную охрану решением Леноблисполкома от 16.05.1988 № 189 согласно приложению 1 к настоящему приказу.

2. Установить предмет охраны Памятника согласно приложению 2 к настоящему приказу

3. Отделу по осуществлению полномочий Ленинградской области в сфере объектов культурного наследия департамента государственной охраны, сохранения и использования объектов культурного наследия комитета по культуре Ленинградской области обеспечить:

- внесение соответствующих сведений в Единый государственный реестр объектов культурного наследия (памятников истории и культуры) народов Российской Федерации;

3853.001.П.0/0.1295-ОСОКН

Лист

55

Изм.	Колуч.	Лист	№ док.	Подпись	Дата

- копию настоящего приказа направить в сроки, установленные действующим законодательством, в федеральный орган исполнительной власти, уполномоченный Правительством Российской Федерации на осуществление государственного кадастрового учета, государственной регистрации прав, ведение Единого государственного реестра недвижимости и предоставление сведений, содержащихся в Едином государственном реестре недвижимости, его территориальные органы.

4. Отделу взаимодействия с муниципальными образованиями, информатизации и организационной работы комитета по культуре Ленинградской области обеспечить размещение настоящего приказа на сайте комитета по культуре Ленинградской области в информационно-телекоммуникационной сети «Интернет».

5. Контроль за исполнением настоящего приказа возложить на заместителя начальника департамента государственной охраны, сохранения и использования объектов культурного наследия комитета по культуре Ленинградской области.

6. Настоящий приказ вступает в силу со дня его официального опубликования.

Председатель комитета



Е.В. Чайковский

						3853.001.П.0/0.1295-ОСОКН	Лист
Изм.	Колуч.	Лист	№ док.	Подпись	Дата		56


Приложение № 1
к приказу комитета по культуре
Ленинградской области
от «22» февраля 2019 г.
№ 01-03/19-87

**Карта (схема) границ территории объекта культурного наследия
регионального значения «Памятник-дот на рубеже обороны советских войск
в 1941 г.» по адресу: Ленинградская область, Кингисеппский муниципальный
район, МО «Большелуцкое сельское поселение» дер. Кошкино**



						3853.001.П.0/0.1295-ОСОКН	Лист
Изм.	Кол.уч.	Лист	№ док.	Подпись	Дата		57

Перечень координат поворотных (характерных) точек границ территории объекта культурного наследия регионального значения «Памятник-дот на рубеже обороны советских войск в 1941 г.» по адресу: Ленинградская область, Кингисеппский муниципальный район, МО «Большелуцкое сельское поселение» дер. Кошкино



Обозначение (номер) характерной точки	Долгота (X)	Широта (Y)
1	3993.609	38770.4976
2	3993.609	38748.5108
3	3978.6115	38750.4964
4	3978.6115	38770.4976

Определение географических координат характерных точек границы территории объекта культурного наследия выполнено в МСК-1964.

						3853.001.П.0/0.1295-ОСОКН	Лист
Изм.	Колуч.	Лист	№ док.	Подпись	Дата		58

**Режим использования территории объекта культурного наследия
регионального значения «Памятник-дот на рубеже обороны советских войск
в 1941 г.» по адресу: Ленинградская область, Кингисеппский муниципальный
район, МО «Большелуцкое сельское поселение» дер. Кошкино**

На территории Памятника разрешается:

- проведение работ по сохранению объекта культурного наследия (меры, направленные на обеспечение физической сохранности и сохранение историко-культурной ценности объекта культурного наследия, предусматривающие консервацию, ремонт, реставрацию, включающие в себя научно-исследовательские, изыскательские, проектные и производственные работы, научное руководство за проведением работ по сохранению объекта культурного наследия, технический и авторский надзор за проведением этих работ);

- реконструкция, ремонт существующих дорог, инженерных коммуникаций, благоустройство, озеленение, установка малых архитектурных форм, иная хозяйственная деятельность (по согласованию с региональным органом охраны объектов культурного наследия), не противоречащая требованиям обеспечения сохранности объекта культурного наследия и позволяющая обеспечить функционирование объекта культурного наследия в современных условиях, обеспечивающая недопущение ухудшения состояния территории объекта культурного наследия.

На территории Памятника запрещается:

- строительство объектов капитального строительства и увеличение объемно-пространственных характеристик существующих на территории объекта культурного наследия объектов капитального строительства; проведение земляных, строительных, мелиоративных работ и иных работ, за исключением работ по сохранению объекта культурного наследия или его отдельных элементов, сохранению историко-градостроительной или природной среды объекта культурного наследия;

- установка рекламных конструкций, распространение наружной рекламы;

- осуществление любых видов деятельности, ухудшающих экологические условия и гидрологический режим на территории объекта культурного наследия, создающих вибрационные нагрузки динамическим воздействием на грунты в зоне их взаимодействия с объектами культурного наследия.

						3853.001.П.0/0.1295-ОСОКН	Лист
Изм.	Колуч.	Лист	№ док.	Подпись	Дата		59

Сведения об объекте

Объект **Памятник-дот на рубеже обороны советских войск в 1941 г.**

Номер в реестре **471710867360005**

Адрес

Полный адрес

Ленинградская область, Кингисеппский муниципальный район, МО "Большелуцкое сельское поселение", дер. Кошкино

Регион расположения объекта

Id-Регион **47**

Регион **Ленинградская область**

учетный номер **47-121719**

Категория историко-культурного значения

Id-Категория историко-культурного значения **2**

Категория историко-культурного значения **Регионального значения**

Вид объекта

Id-Вид объекта **1**

Вид объекта **Памятник**

описание предмета охраны

Предметом охраны объекта культурного наследия «Памятник-дот на рубеже обороны советских войск в 1941 г.», расположенного по адресу: Ленинградская область, Кингисеппский район, д. Кошкино, в 16 км к северо-западу от г. Кингисеппа, близ р. Луги, на западной окраине деревни, являются: Мемориальное значение объекта: Памятник истории, связанный с организацией обороны на Кингисеппском направлении. Объемно-пространственное решение: Историческое пространственное и архитектурно-композиционное решение в пределах границ памятника. Исторические планировочные решения объекта. Конструкции памятника: Подземные и надземные исторические монолитные железобетонные конструкции в пределах границ памятника. Архитектурное решение: Сохранившиеся части двухамбразурного пулемётного ДОТа после произошедшего внутреннего взрыва с мраморной мемориальной доской с текстом; наверху таблички пятиконечная звезда. «защитникам 21 Кошкинского укрепленного района героическим погибшим в августе 1941 года. Вечная память героям!» Ниже - изображение 2-х лавровых веток.

общая видовая принадлежность

тип памятника

Id-общая видовая принадлежность **2**

общая видовая принадлежность **Памятник истории**

Принадлежность к Юнеско

Id-Принадлежность к Юнеско **2**

						3853.001.П.0/0.1295-ОСОКН	Лист
Изм.	Колуч.	Лист	№ док.	Подпись	Дата		62

Принадлежность к Юнеско **нет**

Особо ценный объект

Id-Особо ценный объект **2**

Особо ценный объект **нет**

дата создания **1941 г.**

документы о постановке на охрану

Items

наименование документа

Решение Ленинградского областного совета народных депутатов «Об утверждении списка военно-исторических памятников и памятных мест, подлежащих охране в Ленинградской области»

номер документа **189**

дата **1988-05-16**

Изображение



Id - идентификатор **260751**

признак актуальности **1**

описание объекта

относительный URL объекта **/cdm/v2/heritages/1/260751**

категория объекта **heritage**

						3853.001.П.0/0.1295-ОСОКН	Лист
Изм.	Колуч.	Лист	№док.	Подпись	Дата		63

ПРИЛОЖЕНИЕ № 5

к Акту по результатам государственной историко-культурной экспертизы документации, обосновывающей меры по обеспечению сохранности объекта культурного наследия регионального значения «Памятник-дот на рубеже обороны советских войск в 1941 г.» при проведении земляных, строительных, мелиоративных и хозяйственных работ, предусмотренных статьей 25 Лесного кодекса Российской Федерации работ по использованию лесов и иных работ на земельном участке, непосредственно связанном с земельными участками территорий объектов культурного наследия, предназначенном для проектирования и строительства объекта: «Газопровод межпоселковый д. Федоровка – д. Орлы – д. Манновка – д. Серезино – д. Кошкино – д. Свейск – д. Жабино – д. Пулково с отводом на д. Сала Кингисеппского района Ленинградской области»

Техническое задание к договору № 24-06/04 от 04.06.2024 г. между ООО «ПИРС» и ООО «Петроград»



ТЕХНИЧЕСКОЕ ЗАДАНИЕ

1. Общие положения:

- 1.1. Наименование работы: **разработка раздела обеспечения сохранности объекта культурного наследия регионального значения «Памятник-дот на рубеже обороны советских войск в 1941 г.» на участке, предназначенном для проектирования и строительства объекта «Газопровод межпоселковый д. Федоровка – д. Орлы – д. Манновка – д. Серезино – д. Кошкино – д. Свейск – д. Жабино – д. Пулковое с отводом на д. Сала Кингисеппского района Ленинградской области».**
- 1.2. Основание для выполнения работ: Задание Заказчика
- 1.3. Заказчик: **ООО «ПИРС»**
- 1.4. Стадия работ: **проектная документация**
- 1.5. Срок выполнения исследований определяется договором

2. Цель работ:

- 2.1. Разработка раздела обеспечения сохранности объекта культурного наследия регионального значения «Памятник-дот на рубеже обороны советских войск в 1941 г.» на участке, предназначенном для проектирования и строительства объекта «Газопровод межпоселковый д. Федоровка – д. Орлы – д. Манновка – д. Серезино – д. Кошкино – д. Свейск – д. Жабино – д. Пулковое с отводом на д. Сала Кингисеппского района Ленинградской области».

3. Основная нормативно-техническая документация:

- Федеральный закон от 25 июня 2002 года №73-ФЗ «Об объектах культурного наследия (памятниках истории и культуры) народов Российской Федерации»
- Федеральный закон от 22 октября 2014 года №315-ФЗ «О внесении изменений в Федеральный закон «Об объектах культурного наследия (памятниках истории и культуры) народов Российской Федерации» и отдельные законодательные акты Российской Федерации»
- Федеральный закон от 23 июля 2013 года №245-ФЗ «О внесении изменений в отдельные законодательные акты Российской Федерации в части пресечения незаконной деятельности в области археологии»
- Инструкция министерства культуры «О порядке учета, обеспечения сохранности, использования и реставрации недвижимых памятников истории и культуры»
- Методические указания по проведению археологических работ в зонах народнохозяйственного строительства. М., Институт археологии АН СССР, 1990

4. Объем работ:

- Историко-архивные и библиографические изыскания.
- Натурные исследования и фотофиксация.
- Разработка научно-проектной документации.
- Рекомендации по охране объектов историко-культурного наследия;
- Разработка раздела по обеспечению сохранности объектов культурного наследия.

5. Отчетная документация:

Раздел обеспечения сохранности объекта культурного наследия регионального значения «Памятник-дот на рубеже обороны советских войск в 1941 г.» на участке, предназначенном для проектирования и строительства объекта «Газопровод межпоселковый д. Федоровка – д. Орлы – д. Манновка – д. Серезино – д. Кошкино – д. Свейск – д. Жабино – д. Пулковое с отводом на д. Сала Кингисеппского района Ленинградской области» предоставляется Заказчику на электронном носителе в формате Adobe Acrobat (*.pdf), а также в среде «Word» и на бумажном носителе в количестве 2-х (двух) экземпляров в сброшюрованном виде.

ПРИЛОЖЕНИЕ № 6

к Акту по результатам государственной историко-культурной экспертизы документации, обосновывающей меры по обеспечению сохранности объекта культурного наследия регионального значения «Памятник-дот на рубеже обороны советских войск в 1941 г.» при проведении земляных, строительных, мелиоративных и хозяйственных работ, предусмотренных статьей 25 Лесного кодекса Российской Федерации работ по использованию лесов и иных работ на земельном участке, непосредственно связанном с земельными участками территорий объектов культурного наследия, предназначенном для проектирования и строительства объекта: «Газопровод межпоселковый д. Федоровка – д. Орлы – д. Манновка – д. Серёжино – д. Кошкино – д. Свейск – д. Жабино – д. Пулковое с отводом на д. Сала Кингисеппского района Ленинградской области»

Копии документов предоставленных Заказчиком:

Проектная документация «Газопровод межпоселковый д. Фёдоровка – д. Орлы – д. Манновка – д. Серёжино – д. Кошкино – д. Свейск – д. Жабино – д. Пулковое с отводом на д. Сала Кингисеппского района Ленинградской области». Проектная документация. Раздел 5 «Проект организации строительства». Шифр проекта 3853.001.П.0/0.1295-ПОС. СПб, 2024

Выписки из Единого государственного реестра недвижимости об объекте недвижимости

Письмо АО «Газпром газораспределение Ленинградская область» от 05.07.2024 №61/11547 об отсутствии ГПЗУ

Письмо АО «Газпром газораспределение Ленинградская область» от 05.07.2024 №61/11546 об отсутствии ППТ



Общество с ограниченной ответственностью
«Газпром проектирование»

Заказчик – ООО «Газпром газификация»

«Газопровод межпоселковый д.Федоровка - д.Орлы - д.Манновка - д.Серезино - д.Кошкино - д.Свейск - д.Жабино - д.Пулково с отводом на д.Сала Кингисеппского района Ленинградской области»

ПРОЕКТНАЯ ДОКУМЕНТАЦИЯ

Раздел 5 «Проект организации строительства»

3853.001.П.0/0.1295-ПОС

Изм.	№ док.	Подп.	Дата

Изм. № подл

Подпись и дата

Взам инв. №



Общество с ограниченной ответственностью
«Газпром проектирование»

Заказчик – ООО «Газпром газификация»

«Газопровод межпоселковый д.Федоровка - д.Орлы - д.Манновка -
д.Серезино - д.Кошкино - д.Свейск - д.Жабино - д.Пулково с отводом на
д.Сала Кингисеппского района Ленинградской области»

ПРОЕКТНАЯ ДОКУМЕНТАЦИЯ

Раздел 5 «Проект организации строительства»

3853.001.П.0/0.1295-ПОС

Главный инженер
Санкт-Петербургского филиала



Н.Е. Кривенко

Главный инженер проекта

А.И. Осипов

Инва. № подл.	Подпись и дата	Взам инв. №



ПРОЕКТНО-КОНСТРУКТОРСКИЙ ЦЕНТР

Ассоциация СРО «ГС.П» Регистрационный номер в государственном реестре
саморегулируемых организаций СРО-П-082-14122009
Регистрационный номер в реестре членов саморегулируемой организации №093

Заказчик – ООО «Газпром газификация»

**«Газопровод межпоселковый д.Федоровка - д.Орлы - д.Манновка -
д.Сережино - д.Кошкино - д.Свейск - д.Жабино - д.Пулково с отводом
на д.Сала Кингисеппского района Ленинградской области»**

ПРОЕКТНАЯ ДОКУМЕНТАЦИЯ

Раздел 5 «Проект организации строительства»

3853.001.П.0/0.1295-ПОС

Начальник ПКЦ



Барановская Ю.В.

Главный инженер проекта

Иванов С.В.

2024

Раздел	Обозначение	Наименование	Примеч	3						
	3853.001.П.0/0.1295	Газопровод межпоселковый д. Федоровка – д. Орлы – д. Манновка – д. Серезино – д. Кошкино – д. Свейск – д. Жабино – д. Пулково с отводом на д. Сала Кингисеппского района Ленинградской области								
1	3853.001.П.0/0.1295-ПЗ	Пояснительная записка								
2	3853.001.П.0/0.1295-ППО	Проект полосы отвода								
3	3853.001.П.0/0.1295-ТКР	Технологические и конструктивные решения линейного объекта. Искусственные сооружения.								
4	3853.001.П.0/0.1295-ИЛО	Здания, строения и сооружения, входящие в инфраструктуру линейного объекта								
5	3853.001.П.0/0.1295-ПОС	Проект организации строительства								
6	3853.001.П.0/0.1295-ПОД	Проект организации работ по сносу (демонтажу) линейного объекта	Не разрабатывается							
7	3853.001.П.0/0.1295-ООС	Мероприятия по охране окружающей среды								
8	3853.001.П.0/0.1295-ПБ	Мероприятия по обеспечению пожарной безопасности								
9	3853.001.П.0/0.1295-СМ	Смета на строительство								
10		Иная документация в случаях, предусмотренных федеральными законами:								
10.1	3853.001.П.0/0.1295- ГОЧС	Часть 1 Перечень мероприятий по гражданской обороне, мероприятий по предупреждению чрезвычайных ситуаций								
10.2	3853.001.П.0/0.1295- РЗ	Часть 2 Рекультивация земель								
10.3	3853.001.П.0/0.1295- ПРБ	Часть 3 Промышленная безопасность								
10.4	3853.001.П.0/0.1295- ДП	Часть 4 Декларация пожарной безопасности								
10.5	3853.001.П.0/0.1295- РЧ	Часть 5 Расчетная часть								
10.6	3853.001.П.0/0.1295- ССО	Часть 6 Сборник спецификаций основного оборудования и материалов								
	3853.001.П.0/0.1295-ИЭИ	Технический отчёт по результатам инженерно-экологических изысканий								
	3853.001.П.0/0.1295-ИГИ	Технический отчёт по результатам инженерно-геологических изысканий								
	3853.001.П.0/0.1295-ИГДИ	Технический отчёт по результатам инженерно-геодезических изысканий								
	3853.001.П.0/0.1295-ИГМИ	Технический отчёт по результатам инженерно-гидрометеорологических изысканий								
3853.001.П.0/0.1295-СП										
Инв. № подл	Изм.	Кол.уч	Лист	№ док	Подпись	Дата	Состав проектной документации	Стадия	Лист	Листов
	Разраб.		Нисифорова			07.23		П		1
	Провер.		Иванов							
	Н.контр.		Иванов							
	Утвердил		Барановская							
							Управление проектирования АО «Газпром газораспределение Ленинградская область»			

Согласовано

Взам инв. №

Подпись и дата


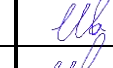


Оглавление

1	Перечень основных нормативных документов.....	4
2	Принятые сокращения, термины и определения	6
3	Введение	6
4	Характеристика трассы линейного объекта, района его строительства, описание полосы отвода и мест расположения на трассе зданий, строений и сооружений, проектируемых в составе линейного объекта и обеспечивающих его функционирование.....	7
4.1	Характеристика трассы линейного объекта, описание полосы отвода.....	8
4.2	Физико-географическая характеристика района строительства.....	14
4.3	Климатические характеристики	14
4.4	Геологическое строение.....	15
4.5	Физико-механические свойства грунтов	15
4.6	Гидрогеологические условия	18
5	Сведения о размерах земельных участков, временно отводимых на период строительства для обеспечения размещения строительных механизмов, хранения отвала и резерва грунта, в том числе растительного, устройства объездов, перекладки коммуникаций, площадок складирования материалов и изделий, полигонов сборки конструкций, карьеров для добычи инертных материалов.....	19
6	Сведения о местах размещения баз материально-технического обеспечения, производственных организаций и объектов энергетического обеспечения, обслуживающих строительство на отдельных участках трассы, а также о местах проживания персонала, участвующего в строительстве, и размещения пунктов социально-бытового обслуживания.....	36
7	Описание транспортной схемы доставки материально-технических ресурсов с указанием мест расположения станций и пристаней разгрузки, промежуточных складов и временных подъездных дорог, в том числе временной дороги вдоль линейного объекта.....	37
8	Обоснование потребности в основных строительных машинах, механизмах, транспортных средствах, электрической энергии, паре, воде, кислороде, ацетилене, сжатом воздухе, а также во временных зданиях и сооружениях.....	39

Согласовано

Взам. инв. №	
Подп. и дата	
Инв. № подл.	

3853.001.П.0/0.1295-ПОС.ПЗ

Изм.	Кол.уч.	Лист	№ док.	Подпись	Дата		Стадия	Лист	Листов
Разраб.		Курбанов			02.24	Пояснительная записка	П	1	133
Провер.		Иванов			02.24				
Н.контр.		Иванов			02.24				
Утвердил		Барановская			02.24				

Управление проектирования
АО «Газпром газораспределение
Ленинградская область»

8.1	Потребности в основных строительных машинах, механизмах, транспортных средствах.....	39
8.2	Потребность в электрической энергии, паре, воде, кислороде, сжатом воздухе.....	41
8.3	Потребность во временных зданиях и сооружениях	46
9	Перечень специальных вспомогательных сооружений, стендов, установок, приспособлений и устройств, требующих разработки рабочих чертежей для их строительства.....	48
10	Сведения об объемах и трудоемкости основных строительных и монтажных работ по участкам трассы	49
11	Обоснование организационно-технологической схемы, определяющей оптимальную последовательность сооружения линейного объекта.....	50
11.1	Работы подготовительного периода	50
11.1.1	Инженерная подготовка территории строительства	52
11.1.2	Очистка территории от зеленых насаждений.....	52
11.1.3	Строительство временных зданий и сооружений	55
11.2	Методы производства основных строительного-монтажных работ	59
11.2.1	Проведение земляных работ.....	60
11.2.2	Водоотведение и водопонижение	61
11.2.3	Прокладка газопроводов.....	67
11.2.4	Прокладка газопровода закрытым способом	73
11.2.5	Монтаж ШРП	84
11.2.6	Производство работ в охранной зоне ВЛ 0,4-10 кВ.....	86
11.2.7	Мероприятия по безопасности дорожного движения.....	89
11.2.8	Организация погрузочно-разгрузочных работ	90
11.2.9	Совмещение строительных, монтажных и специальных строительных работ	90
11.2.10	Контроль качества сварных стыков и испытание газопровода	90
11.2.11	Рекультивация нарушенных земель и благоустройство территории.....	91
12	Перечень основных видов строительных и монтажных работ, ответственных конструкций, участков сетей инженерно-технического обеспечения, подлежащих освидетельствованию с составлением соответствующих актов приемки перед производством последующих работ и устройством последующих конструкций	93
13	Указание мест обхода или преодоления специальными средствами естественных препятствий и преград, переправ на водных объектах	94
14	Описание технических решений по возможному использованию отдельных участков проектируемого линейного объекта для нужд строительства	95

Взам. инв. №	
Подпись и дата	
Инв. № подл.	

Изм.	Кол.уч.	Лист	№ док.	Подпись	Дата

3853.001.П.0/0.1295-ПОС.ПЗ

Лист

2

15 Перечень мероприятий по предотвращению в ходе строительства опасных инженерно-геологических и техногенных явлений, иных опасных природных процессов.....96

16 Перечень мероприятий по обеспечению на линейном объекте безопасного движения в период его строительства.....97

17 Обоснование потребности строительства в кадрах, жилье и социально-бытовом обслуживании персонала, участвующего в строительстве98

18 Обоснование принятой продолжительности строительства99

19 Описание проектных решений и перечень мероприятий, обеспечивающих сохранение окружающей среды в период строительства101

20 Строительный контроль.....105

21 Мероприятия и проектные решения по определению технических средств и методов работы, обеспечивающих выполнение нормативных требований охраны труда109

22 Техничко-экономические показатели119

23 Отходы производства и потребления на период строительства120

24 Календарный план121

25 Мероприятия по предупреждению чрезвычайных ситуаций.....123

Взам. инв. №	
Подпись и дата	
Инв. № подл.	

Изм.	Кол.уч.	Лист	№ док.	Подпись	Дата

3853.001.П.0/0.1295-ПОС.ПЗ

тального строительства, работ по сохранению объектов культурного наследия (памятников истории и культуры) народов Российской Федерации на территории Российской Федерации».

31. Расчетные нормативы для составления проектов организации строительства. Часть I, Часть II, ЦНИИОМТП. – М., 1973 г.

32. СТО НОСТРОЙ 2.27.17-2011 Освоение подземного строительства. Прокладка подземных инженерных коммуникаций методом горизонтального направленного бурения.

Инв. № подл.	Подпись и дата	Взам. инв. №					Лист
Изм.	Кол.уч.	Лист	№ док.	Подпись	Дата	3853.001.П.0/0.1295-ПОС.ПЗ	

2 Принятые сокращения, термины и определения

ОПИ – общераспространенные полезные ископаемые;
 УГВ – уровень грунтовых вод;
 ВОЗ – водоохранная зона водотока;
 ПЗП – прибрежно-защитная полоса водотока;
 БП – береговая полоса водотока;
 МТР – материально-технические ресурсы;
 ИТР – инженерно-технический персонал;
 МОП – младший обслуживающий персонал;
 СМР – строительно-монтажные работы;
 ПОС – проект организации строительства;
 ППР – проект производства работ.

3 Введение

Настоящий проект «Газопровод межпоселковый д. Федоровка – д. Орлы – д. Манновка – д. Серезино – д. Кошкино – д. Свейск – д. Жабино – д. Пулково с отводом на д. Сала Кингисеппского района Ленинградской области» выполнен в рамках Программы развития газоснабжения и газификации Ленинградской области на период 2021-2025 годы, утвержденной Губернатором Ленинградской области и Председателем Правления ПАО «Газпром», на основании договора № 8000.351.001/2 от 11.06.2022 г. между ООО «Газпром газификация» и ООО «Газпром проектирование».

Исходными данными для разработки проектной документации являются:

- техническое задание на проектирование приложение к договору № 8000.351.001/2 от 11.06.2022 г.;
- технические условия АО «Газпром газораспределение Ленинградская область» № 20/1-20/2/8986 от 11.07.2022 г.;
- технические условия ГКУ «Ленавтодор»;
- ТУ Россети Ленэнерго № «КнЭС»/034/2651 от 27.07.2023 г.;
- письмо МЧС России № ИВ-180-2188 15.05.2023 г.;
- ФГБУ «Управление «Севзапмелиоводхоз» № 1567 от 28.09.2023 г.;
- письма ЛОГКУ «Ленобллес»
- письмо Комитета по сохранению культурного наследия № 01-0-4277/2023-0-1 от 06.06.2023 г.;
- письмо «Севзапнедра» № 01-13-31/7687 от 07.11.2023 г.;
- письмо ГУП «Леноблводоканал» № 26350/2023 от 17.07.2023 г.;
- комитет экологического надзора № К-07-2370/2023-0-1 от 14.07.2023 г.;
- союз охраны птиц России КОТР_К_ № 2245-2023 от 13.11.2023 г.;
- Невско-Ладожское БВУ № Р11-34-797 от 16.02.2023 г.;
- комитет по охране, контролю и регулированию использования объектов животного мира ЛО № 04-02-4631/2023 от 02.11.2023 г.;
- письмо Минприроды России № 15-50/12090-ОГ от 14.08.2023 г.; № 15-61/13690-ОГ от 15.09.2023 г.;
- управление ветеринарии ЛО № 01-11-1722/2022 от 01.07.2022 г.;
- письмо Комитета по природным ресурсам ЛО № 02-5641/2022 от 31.03.2022 г.; № 02-10161/2022 от 26.05.2022 г.;
- письма администрации МО «Большелуцкое сельское поселение»;
- письма администрации Куземкинского сельского поселения Кингисеппского муниципального района;
- Проект планировки территории и проект межевания территории для размещения линейного объекта «Газопровод межпоселковый д. Федоровка – д. Орлы – д. Манновка – д. Серезино – д.

Взам. инв. №	
Подпись и дата	
Инв. № подл.	

Изм.	Кол.уч.	Лист	№ док.	Подпись	Дата	3853.001.П.0/0.1295-ПОС.ПЗ	Лист
							6

4.1 Характеристика трассы линейного объекта, описание полосы отвода

Проектируемый межпоселковый газопровод высокого давления 2 кат. Ø225 мм от места врезки в д. Ванакюля прокладывается в юго-восточном направлении, пересекая а/д регионального значения 41К-109 IV кат. «Лужицы – Первое Мая», а/д регионального значения 41К-614 V кат. «Куровицы – Орлы», а/д регионального значения 41К-579 «Кингисепп – Манновка», через канал М/Х-вт-1, пересекая ст. 720 в.д. магистральный газопровод Кохтла-Ярве – Ленинград 2-я нитка км. 112 II категории, гл.1.5; каб. ВОЛС ОПН-ДАС-05-024А04 АО «Газпром Трансгаз»; кабель ВОЛС ООПН-ЛЛС-05-024А04 АО «Газпром Трансгаз», р. Луга, канал ТГ-1, канал ТС-1, канал ЛК-1, канал М/Х-ТГ-1, канал МК-2, канал МК-3, ручей б/н № 1, линии электропередач, кабели связи. Конечными пунктами являются д. Орлы, д. Манновка, д. Сережино, д. Кошкино, д. Свейск, д. Жабино, д. Пулково, д. Сала.

Проектом предусматривается:

Врезку производить оборудованием, имеющим сертификаты, подтверждающие соответствие требованиям СТО ГАЗПРОМ ГАЗОРАСПРЕДЕЛЕНИЕ 2.4-5-3-2021. Работы по врезке и перекрытию полиэтиленовых газопроводов с применением Оборудования производить в соответствии с СТО ГАЗПРОМ ГАЗОРАСПРЕДЕЛЕНИЕ 2.20.

– ПК0 врезка в газопровод высокого давления 2 кат. Ø315 мм, с помощью патрубка-накладки 315x225, Присоединение выполняется с использованием технологии, с двусторонним перекрытием п/э подземного газопровода Ø315 мм, под давлением, с байпасом Ø110 мм L = 6,0 м. Обустройство технологического приямка 6,0x2,0 м. Узел врезки увязан с проектируемым газопроводом «Газопровод межпоселковый от ГРС «Усть-Луга» до д. Большое Куземкино, д. Ропша, д. Ванакюля, д. Калливере, д. Кейкино с отводами на д. Краколье, п. Усть-Луга, п. Преображенка, д. Выбье, промзону п. Усть-Луга, д. Малое Куземкино, д. Венекюля, д. Федоровка Кингисеппского района»;

– Прокладка газопровода высокого давления 2 категории ПЭ 100 ГАЗ SDR 11 225x20,5:

ПК0 – ПК5+46,5; ПК5+68,0 – ПК27+48,0; ПК28+14,5 – ПК36+36,0/ПК37; ПК36+36,0/ПК37 – ПК63+4,0; ПК63+24,0 – ПК68+2,5; ПК68+25,5 – ПК73/ПК73*; ПК73/ПК73* – ПК76*/ПК73; ПК76*/ПК73 – ПК74+52,5; ПК74+83,0 – ПК76+48,0; ПК76+79,0 – ПК79+74,5; ПК79+97,0 – ПК81+78,0; ПК82+2,0 – ПК86+3,0; ПК86+38,5 – ПК88+14,5; ПК91+62,5 – ПК113+34,0; ПК113+47,0 – ПК114+48,0; ПК114+61,0 – ПК115+78,0; ПК116+23,0 – ПК117+80,5; ПК118+21,0 – ПК119+24,0; ПК119+38,5 – ПК125+44,0; ПК125+81,0 – ПК150/ПК150*; ПК150/ПК150* – ПК150*+28,0/ПК150; ПК150*+28,0/ПК150 – ПК154+35,0; ПК155 – ПК155+81,0; ПК156+22,0 – ПК159+65,5; ПК160+63,0 – ПК168+66,0; ПК168+85,5 – ПК172+94,5; ПК173+46,0 – ПК179+98,5; ПК180+14,5 – ПК180+61,5; ПК180+77,5 – ПК183+80,0; ПК183+96,0 – ПК185+68,5; ПК185+84,5 – ПК189+38,5; ПК189+54,5 – ПК190+71,5; ПК190+87,5 – ПК194+20,0; ПК194+36,0 – ПК194+55,0; ПК194+71,0 – ПК195+51,5; ПК195+67,5 – ПК196+54,5; ПК196+70,5 – ПК197+59,0; ПК197+75,0 – ПК198+4,5; ПК198+53,0 – ПК199+47,0; ПК199+63,0 – ПК200+59,0; ПК200+89,0 – ПК207+15,5; ПК207+42,0 – ПК212+11,0; ПК212+34,5 – ПК216+46,0; ПК216+62,0 – ПК218+25,0; ПК218+41,0 – ПК220; ПК220+56,5 – ПК221+44,0; ПК221+80,5 – ПК223+17,0; ПК223+53,5 – ПК225+26,5; ПК225+42,5 – ПК226+14,5; 7ПК0 – 7ПК2+42,5; 7ПК2+58,5 – 7ПК5+25,5; 7ПК5+41,5 – 7ПК6+21,5; 7ПК6+37,5 – 7ПК7+81,5; 7ПК7+97,5 – 7ПК9+79,0; 7ПК9+79,0 – 7ПК17+91,5; 7ПК18+7,5 – 7ПК18+98,5; 7ПК19+14,5 – 7ПК19+87,5; 7ПК20+3,5 – 7ПК26+49,0; 7ПК26+42,0 – 7ПК29+44,0; 7ПК30+22,5 – 7ПК32+84,0; 7ПК33+42,0 – 7ПК36+48,5; 7ПК36+64,5 – 7ПК38+64,5; 7ПК38+80,5 – 7ПК40+4,0; 7ПК40+20,0 – 7ПК45+25,0; 7ПК40+41,0 – 7ПК57+88,0; 3ПК0 – 3ПК0+25,0; 9ПК0 – 9ПК0+53,5;

– Прокладка газопровода высокого давления 2 категории ПЭ 100 РС ГАЗ SDR 11 225x20,5:

ПК5+46,5 – ПК5+68,0; ПК27+48,0 – ПК28+14,5; ПК63+4,0 – ПК63+24,0; ПК68+2,5 – ПК68+25,5; ПК74+52,5 – ПК74+83,0; ПК76+48,0 – ПК76+79,0; ПК79+74,5 – ПК79+97,0; ПК81+78,0 – ПК82+2,0; ПК86+3,0 – ПК86+38,5; ПК88+14,5 – ПК91+62,5; ПК113+34,0 –

Изм.	Кол.уч.	Лист	№ док.	Подпись	Дата	Взам. инв. №	Подпись и дата	Инв. № подл.

3853.001.П.0/0.1295-ПОС.ПЗ

Лист

8

Организационно-технологические решения должны быть ориентированы на максимальное сокращение неудобств, причиняемых строительными работами пользователям и населению. С этой целью газопроводы, прокладываемые вдоль улиц и дорог, должны выполняться и сдаваться под восстановление благоустройства небольшими участками (длину определить в ППР); восстановительные работы должны вестись в две-три смены; отходы асфальтобетона и другой строительный мусор должны вывозиться своевременно в сроки и в порядке, установленном органом местного самоуправления.

После завершения строительства необходимо восстановить нарушенные дорожные покрытия, газонные (травяное) покрытие, водосточные канавы.

При проведении строительного-монтажных работ на отведенной полосе необходимо предусмотреть максимальное сохранение существующего природного ландшафта и зеленых насаждений; установление границы охранной зоны объекта.

Строительство будет выполняться генподрядной строительной организацией.

До начала строительного-монтажных работ по прокладке газопровода Подрядной организации разработать и утвердить в установленном порядке «Проект производства работ» (ППР).

Таблица 1. Характеристики объекта

№ п/п	Наименование	Потребность в трубе, м			Номинальный диаметр крана, марка ГРПШ и ГРПБ	Кол-во, шт.	Примечание
		Над-зем.	Подзем.	Всего			
1	Газопровод высокого 2 категории						
2	Рабочее давление P = 0,005-0,6 МПа						
3	Газопровод высокого давления 2 категории, (P≤0,6 МПа)						
	ПЭ 100 ГАЗ SDR 11 Ø225x20,5		27381,5	27381,5			
	ПЭ 100 RC ГАЗ SDR 11 Ø225x20,5		1902,5	1902,5			
	ПЭ 100 ГАЗ SDR 11 Ø110x10,0		489,8	489,8			С учетом 2%
	ПЭ 100 ГАЗ SDR 11 Ø63x5,8		291,6	291,6			С учетом 2%
	ПЭ 100 RC ГАЗ SDR 11 Ø63x5,8		31,0	31,0			
	Ø219x5,0 ГОСТ 10704-91	2,8	-	2,8			
	Ø108x4,0 ГОСТ 10704-91	4,5	-	4,5			
	Ø57x3,5 ГОСТ 10704-91	4,8	-	4,8			
	Выход из земли Ду200	1,0	6,0	7,0		2	
	Выход из земли Ду100	1,5	9,0	10,5		3	
	Выход из земли Ду50	1,5	9,0	10,5		3	
	Итого на объект	16,1	30120,40	30136,5			

Взам. инв. №

Подпись и дата

Инв. № подл.

3853.001.П.0/0.1295-ПОС.ПЗ

Лист

12

Изм. Кол.уч. Лист № док. Подпись Дата

	Общая протяженность газопроводов до площадок ГРПШ (согласно разбивке по пикетажу)		29458,5	29458,5			
4	Общее количество кранов шаровых, из них в т.ч.:					24	
	- надземных фланцевых изолирующих				DN 200	2	обвязка ГРПШ
					DN 100	3	обвязка ГРПШ
					DN 50	3	обвязка ГРПШ
	- надземных резьбовые				DN 20	8	продувка
	- подземных (на газопроводе и ответвлениях)				DN 200	9	
	- подземных (на газопроводе и ответвлениях)				DN 100	3	
	- подземных (на газопроводе и ответвлениях)				DN 50	5	
5	Общее количество переходов методом ГНБ/ННБ, из них в т.ч.:					98	L=3243,0 м
	- с автодорогой (ННБ)					36	L=1259,5 м
	- с водными объектами в т.ч. обводненные участки					5	L=555,5 м
	-система мелиорации в т.ч. канавы					56	L=1365,0 м
	-магистральный газопровод					1	L=63,0 м
6	Защитные футляры						
	закрытым способом:						
	ПЭ 100 SDR 11 Ø400x36,3	-	1172,0			29	
	ПЭ 100 SDR 11 Ø160x14,6	-	143,0			5	
	ПЭ 100 SDR 11 Ø110x10,0	-	83,5			3	
	Итого:		1398,5			37	
7	Общий расчетный расход газа, в т.ч.						V=3152,8 м ³ /ч
	ГРПШ д. Орлы				ШРП-НОРД-Dival 600/40-2-ОГ.01	1	V=548,1 м ³ /ч
	ГРПШ д. Манновка				ШРП-НОРД-Dival 600/25-2-ОГ.01	1	V=288,2 м ³ /ч
	ГРПШ д. Серезино				ШРП-НОРД-Dival 600/40-2-	1	V=343,22 м ³ /ч

Взам. инв. №

Подпись и дата

Инв. № подл.

Лист

3853.001.П.0/0.1295-ПОС.ПЗ

13

Изм. Кол.уч. Лист № док. Подпись Дата

По количеству осадков район изысканий относится к зоне избыточного увлажнения. За год выпадает 727 мм, из них 65 % в теплый период. Максимальное количество осадков за сутки достигало 70 мм.

Снежный покров устойчиво образуется в декабре и начинает разрушаться в апреле. В наиболее снежную зиму высота снега в поле достигает 70 см.

4.4 Геологическое строение

В соответствии с ГОСТ 11-105-97, приложение Б:

- 1) геоморфологические условия относятся к II (средней сложности) категории;
 - 2) геологические в сфере взаимодействия зданий и сооружений с геологической средой относятся ко II (средней сложности) категории, (выделено более 4 различных по литологии слоев, но залегают наклонно или с выклиниванием. Мощность изменяется закономерно. Несущественная степень неоднородности слоев по показателям свойств грунтов);
 - 3) Гидрогеологические в сфере взаимодействия зданий и сооружений с геологической средой относятся к I (простой) категории;
 - 4) геологические и инженерно-геологические процессы, отрицательно влияющие на условия строительства и эксплуатации зданий и сооружений относятся ко II;
 - 5) специфические грунты в сфере взаимодействия зданий и сооружений с геологической средой относятся к III категории;
 - б) техногенные воздействия и изменения освоенных территорий относятся к I категории.
- По совокупности факторов категория сложности инженерно-геологических условий – II (средней сложности).

В геологическом строении исследуемой территории по данным бурения до глубины 15,0 м принимают участие:

- техногенные отложения (*t IV*) – **ИГЭ-1** пески, супеси с растительными остатками со щебнем с гравием;
- биогенные отложения (*b IV*) – **ИГЭ-2** торф сильноразложившийся черный насыщенный водой с растительными остатками;
- аллювиальные отложения (*a IV*) – **ИГЭ-3** пески мелкие средней плотности светлорычневые с единичными включениями валунов;
- озерные отложения (*l IV*) – **ИГЭ-4** глины легкие пылеватые мягкопластичные до тугопластичных коричневато-серые ленточные с утолщенными прослоями песка с примесью органических веществ;
- морские отложения (*m IV*) – **ИГЭ-5** пески мелкие средней плотности серовато-коричневые с редким гравием с примесью органических веществ;
- озерно-ледниковые отложения (*lg III*) – **ИГЭ-6** суглинки легкие пылеватые мягкопластичные серовато-коричневые с гравием до 5 %.

4.5 Физико-механические свойства грунтов

В результате полевого визуального описания грунтов, лабораторных данных, учитывая стратиграфию, генезис, номенклатурный вид по ГОСТ 25100-2020, в соответствии с требованиями ГОСТ 20522-2020, выделено 6 инженерно-геологических элементов (ИГЭ).

Современные отложения (QIV)

Почвенно-растительный слой мощностью от 0,1 до 0,2 м. Вскрытая мощность отложений составляет от 0,1 до 0,3 м, абс. отметки от 80,8 до 170,0 м. Распространен повсеместно.

Техногенные отложения (t IV)

ИГЭ-1 – пески, супеси с растительными остатками со щебнем с гравием.

Взам. инв. №	
Подпись и дата	
Инв. № подл.	

Изм.	Кол.уч.	Лист	№ док.	Подпись	Дата	3853.001.П.0/0.1295-ПОС.ПЗ	Лист
							15

Вскрытая мощность отложений составляет от 0,5 до 1,2 м, их подошва пересечена на глубинах от 0,5 до 1,2 м, абс. отметки от 2,5 до 4,0 м. Распространены в местах переходов через автодороги.

Биогенные отложения (b IV)

ИГЭ-2 – торф сильноразложившийся черный насыщенный водой.

Вскрытая мощность отложений составляет от 0.4 до 0.5 м, их подошва пересечена на глубинах от 0.4 до 0.5 м, абс. отметки от 4.0 до 4.4 м. Распространены локально в заболоченных участках.

Аллювиальные отложения (a IV)

ИГЭ-3 – пески мелкие средней плотности светло-коричневые.

Вскрытая мощность отложений составляет от 0,4 до 6,7 м, их подошва пересечена на глубинах от 0,7 до 8,7 м, абс. отметки от -8,4 до 4,8 м. Распространены в непосредственной близости от рек Луга, Солка, а также в местах их пересечения.

Озерные отложения (l IV)

ИГЭ-4 – глины легкие пылеватые мягкопластичные до тугопластичных коричневато-серые ленточные с утолщенными прослоями песка с примесью органических веществ. Вскрытая мощность отложений составляет от 0,4 до 4,1 м, их подошва пересечена на глубинах от 0,8 до 5,0 м., абс. отметки от -0,8 до 4,4 м. Распространены преимущественно на левом берегу р Луга.

Морские отложения (m IV)

ИГЭ-5 – представлены пески мелкие средней плотности серовато-коричневые с редким гравием с примесью органических веществ. Вскрытая мощность отложений составляет от 0,6 до 4,9 м, их подошва пересечена на глубинах от 1,3 до 10,0 м, абс. отметки от -9,7 до 4,3 м.

Верхнечетвертичные отложения QIII

Озерно-ледниковые отложения (lg III)

ИГЭ-6 – суглинки легкие пылеватые мягкопластичные серовато-коричневые с гравием до 5%. Вскрытая мощность отложений составляет от 0,4 до 9,7 м, их подошва пересечена на глубинах от 1,1 до 15,0 м, абс. отметки от -13,4 до 2,8 м.

Нормативные и расчетные значения основных характеристик физико-механических свойств грунтов приведены в отчете ИГИ.

Нормативная глубина сезонного промерзания грунтов в Кингисеппском районе Ленинградской области, рассчитанная согласно СП 22.13330.2016, составляет:

- для песков, супесей – 1,17 м;
- для суглинков – 0,96 м.

В соответствии с картами общего сейсмического районирования территории Российской Федерации – ОСР-97 (А (10 %), В (5 %), С (1 %)), сейсмичность района инженерно-геологических изысканий составляет 5 баллов (СП 14.13330.2018).

Коррозионная агрессивность грунтов по отношению к углеродистой и низколегированной стали оценивается как **средняя** (ГОСТ 9.602-2016, табл. 1).

Коррозионная агрессивность грунтов по отношению к свинцовой оболочке кабеля оценивается как **высокая** по значению водородного показателя рН и содержанию органического вещества (гумуса) (ГОСТ 9.602-2016, табл. 2).

Коррозионная агрессивность грунтов по отношению к алюминиевой оболочке кабеля оценивается как **высокая** по содержанию хлор-иона (ГОСТ 9.602-2016, табл. 4).

Взам. инв. №	Подпись и дата	Инв. № подл.	3853.001.П.0/0.1295-ПОС.ПЗ						Лист
									16
Изм.	Кол.уч.	Лист	№ док.	Подпись	Дата				

Степень агрессивного воздействия сульфатов в грунтах на бетон марки по водонепроницаемости W4 характеризуется как **неагрессивная** (СП 28.13330.2017, табл. В.1).

Степень агрессивного воздействия хлоридов в грунтах на арматуру в железобетонных конструкциях **неагрессивная** (СП 28.13330.2017, табл. В.2).

Геологические и инженерно-геологические процессы.

Подтопление.

В периоды интенсивного снеготаяния и ливневых дождей возможно подтопление траншей подземными водами.

Ведомость пересечений трассы подтопленных участков (по критериям типизации подтопляемости):

№ п/п	Начало участка ПК	Конец участка до ПК	Участки по Приложению И, СП-11-105-97, часть II	Расшифровка участка
Трасса газопровода				
1	ПК53+1,50	ПК55+23,50	I-A-2	Сезонно (ежегодно) подтапливаемые
2	ПК69+49,00-	ПК70+49,00	I-A-2	Сезонно (ежегодно) подтапливаемые
3	ПК78+97,50	ПК80+97,50	II-A-2	потенциально подтапливаемые
4	ПК170+52,50	ПК172+82,50	II-A-2	потенциально подтапливаемые
5	ПК323+55,50-	ПК324+35,50	II-A-2	потенциально подтапливаемые
6	ПК325+50,00-	ПК329+98,00	I-A-2	Сезонно (ежегодно) подтапливаемые
7	ПК330+1,00-	ПК332+51,00	I-A-2	Сезонно (ежегодно) подтапливаемые

Естественное подтопление территории.

По наличию процесса подтопления рассматриваемый участок, согласно приложению И СП 11-105-97, часть II, относится к области I (подтопленной), по условиям развития процесса – к району I-A (подтопленные в естественных условиях), по времени развития процесса – к участку относится к I-A-2 (сезонно (ежегодно) подтопленные). Рекомендуются организация вертикальной планировки, обеспечивающей свободный сток поверхностных вод в дренажную сеть.

Морозное пучение.

По относительной деформации пучения грунты подразделяются согласно расчетам СП 22.13330.2016:

- насыпные грунты (ИГЭ-1) – пучинистые;
- торф (ИГЭ-2) – сильнопучинистые;
- пески (ИГЭ-3, 5) – среднепучинистые;
- глины (ИГЭ-4) – сильнопучинистые;
- суглинки (ИГЭ-6) – сильнопучинистые.

В соответствии с отчетом ИГИ по трудности разработки одноковшовым экскаватором, согласно ГЭСН 81-02-01-2020 прил. 1.1:

- почвенно-растительный слой – п. 9а, 1 категория;
- насыпные грунты пески (ИГЭ-1) – п. 29а, 1 категория;
- торф (ИГЭ-2) – п. 37а, 1 категория;

Взам. инв. №	
Подпись и дата	
Инв. № подл.	

Изм.	Кол.уч.	Лист	№ док.	Подпись	Дата	3853.001.П.0/0.1295-ПОС.ПЗ	Лист
							17

- пески (ИГЭ-3) – п. 29а, 1 категория;
- глины (ИГЭ-4) – п. 8а, 2 категория;
- пески мелкие (ИГЭ-5) – п. 29б, 1 категория;
- суглинки (ИГЭ-6) – п. 35а, 1 категория.

4.6 Гидрогеологические условия

Гидрогеологические условия территории исследований характеризуются наличием безнапорного водоносного горизонта подземных вод, приуроченных к комплексу верхнечетвертичных отложений. Водовмещающими породами служат пески аллювиальных и морских отложений прослой песков в суглинках. В период выполнения полевых работ (ноябрь 2023 г.), грунтовые воды вскрыты на глубинах 0,1 до 4,2 м, на абс. отметках от 0,3 до 3,5 м. Установившийся уровень зафиксирован на глубине 0,1 до 4,2 м, на абс. отметках от 0,3 до 3,5 м. Следует отметить, что в периоды интенсивного выпадения атмосферных осадков и весеннего снеготаяния, а также в случае нарушения поверхностного стока, возможно образование временного горизонта грунтовых вод типа «верховодка» с образованием открытого зеркала в понижениях рельефа. В период производства работ верховодка отсутствовала. Максимальный прогнозируемый уровень грунтовых вод, в неблагоприятный период следует ожидать вблизи дневной поверхности на глубине от 0,0 – 0,5 м, на абс. отметках от 0,4 до 4,9 м.

Степень агрессивного воздействия подземных вод на бетон марки по водонепроницаемости W4 характеризуется как **слабоагрессивная** (СП 28.13330.2017, табл. В.3, В.4).

Степень агрессивного воздействия подземных вод на арматуру железобетонных конструкций при постоянном погружении и периодическом смачивании характеризуется как **неагрессивная** (СП 28.13330.2017, табл. Г.2).

По отношению к свинцовой оболочке кабеля подземные воды обладают **высокой** коррозионной агрессивностью по значению общей жесткости (ГОСТ 9.602-2016, табл. 3).

По отношению к алюминиевой оболочке кабеля подземные воды обладают **средней** коррозионной агрессивностью по содержанию хлор-иона и иона железа (ГОСТ 9.602-2016, табл. 5).

Изм.	Кол.уч.	Лист	№ док.	Подпись	Дата
Изм.	Кол.уч.	Лист	№ док.	Подпись	Дата

Взам. инв. №

Подпись и дата

Изм. № подл.

3853.001.П.0/0.1295-ПОС.ПЗ

Лист

18

5 Сведения о размерах земельных участков, временно отводимых на период строительства для обеспечения размещения строительных механизмов, хранения отвала и резерва грунта, в том числе растительного, устройства объездов, перекладки коммуникаций, площадок складирования материалов и изделий, полигонов сборки конструкций, карьеров для добычи инертных материалов

Категория земель:

- земли населенных пунктов;
- земли сельскохозяйственного назначения;
- земли лесного фонда;
- земли водного фонда;
- земли промышленности, энергетики, транспорта, связи, радиовещания, телевидения, информатики, земли для обеспечения космической деятельности, земли обороны, безопасности и земли иного специального назначения.

На основании постановления Российской Федерации № 878 от 20 ноября 2000 г. об утверждении правил охраны газораспределительных сетей, постоянная охранная зона газопровода составляет 4,0 м, для газопровода, проходящего по землям лесного фонда, ширина охранной зоны 6,0 м, охранная зона ГРПШ – 10,0 м.

Суммарный расчет площадей по землепользователям принимается на основании фактических значений по топосъемке, с условием координатных привязок каждой из полос отвода.

Ведомость отвода земель на период строительства и постоянного отвода земель на период эксплуатации приведена в таблице 4.

Таблица 4. Расчет размеров земельных участков

		Отвод земель ЗУ с КН	Отвод земель на период строительства, м.кв.	Постоянный отвод земель на период эксплуатации, м.кв.	Общий отвод земель, м.кв.
Земли лесного фонда					
		ЗУ с КН 47:20:0620003 47:20:0753001 47:20:0753002 47:20:0753002 47:20:0727001 47:20:0752002 47:20:0751003	ПК0-ПК17+97,5 ПК18+30,0-ПК20+3,0 ПК76+71,5-ПК83+30,0 ПК83+49,0-ПК103+49,5 ПК139+23,0-ПК141+56,0 ПК141+60,5-ПК142+19,0 ПК142+23,5-ПК147+20,0 ПК147+24,0-ПК154+61,5 ПК155+44,0-ПК159+37,0 ПК160+52,0-ПК160+78,0 ПК163+16,0-ПК163+34,0 ПК165+50,5-ПК169+95,5 ПК188+67,0-ПК188+74,5- ПК188+74,5-ПК189+2,5 ПК212+61,5-ПК216+62,0	ПК0-ПК17+97,5 ПК18+30,0-ПК20+3,0 ПК76+71,5-ПК83+30,0 ПК83+49,0-ПК103+49,5 ПК139+23,0-ПК141+56,0 ПК141+60,5-ПК142+19,0 ПК142+23,5-ПК147+20,0 ПК147+24,0-ПК154+61,5 ПК155+44,0-ПК159+37,0 ПК160+52,0-ПК160+78,0 ПК163+16,0-ПК163+34,0 ПК165+50,5-ПК169+95,5 ПК188+67,0-ПК188+74,5- ПК188+74,5-ПК189+2,5 ПК212+61,5-ПК216+62,0	
			31406,39	44858,11	76264,5
	Подпись и дата	47:20:0000000: 14585(15)	ПК141+56,0-ПК141+60,5 ПК142+19,0-ПК142+23,5 ПК147+20,0-ПК147+24,0 29,8+91,4+29,2+62,4+11,6+ 13,6 238,0	ПК141+56,0-ПК141+60,5 ПК142+19,0-ПК142+23,5 ПК147+20,0-ПК147+24,0 26,5+26,3+1,7+23,2	29,8+117,8+55,5+ 64,2+11,6+36,8
		47:20:0000000:	ПК169+48-ПК169+83,5	ПК169+48-ПК169+83,5	315,7
Изм.	Кол.уч.	Лист	№ док.	Подпись	Дата
3853.001.П.0/0.1295-ПОС.ПЗ					Лист
					19

14585(7)

146,04**25,6****171,64****Муниципальная собственность/
земли сельскохозяйственного назначения**

ЗУ с КН
47:20:0620003
47:20:0617002
47:20:0753001
47:20:0753002
47:20:0711002
47:20:0711003
47:20:0711004
47:20:0720001
47:20:0720002
47:20:0727001
47:20:0708006
47:20:0753003
47:20:0752002
47:20:0718005
47:20:0751003

ПК17+97,5-ПК18+30,0
ПК20+3,0-ПК23+75,0
ПК41+19,0-ПК43+81,5
ПК55+49,5-ПК55+58,0
ПК56+96,5-ПК59+21,6
ПК74+89,0-ПК76+71,5
ПК83+30,0-ПК83+49,0
ПК103+49,5-ПК103+55,0
ПК113+86,5-ПК114+3,0
ПК114+47,0-ПК116+4,5
ПК116+8,0-ПК116+14,0
ПК121+24,0-ПК121+39,0
ПК154+61,5-ПК155+44,0
ПК159+37,0-ПК160+52,0
ПК160+78,0-ПК163+16,0
ПК163+34,0-ПК165+50,5
ПК169+95,5-ПК171+17,5
5ПК0-5ПК0+5,0
ПК172+53,0-ПК173+15,0
ПК173+22,5+ПК176+21,0
6ПК0-6ПК0+52,5
6ПК0+62,0-6ПК2+50,0
ПК186+41,0-ПК186+48,0
11ПК0+12,0-11ПК0+23,5
7ПК29+53,5-7ПК29+62,5
7ПК37+20,0-7ПК37+32,5
7ПК42+55,0-7ПК49+85,0
7ПК51+77,5-7ПК57+58,5
ПК186+99,5-ПК187+26,0
ПК189+2,5-ПК190+41,0
8ПК0-8ПК0+55,5
ПК200+64,0-ПК207+36,0
ПК209+39,5-ПК212+61,5
ПК216+62,0-ПК219+98,0
9ПК0-9ПК0+18,5

ПК17+97,5-ПК18+30,0
ПК20+3,0-ПК23+75,0
ПК41+19,0-ПК43+81,5
ПК55+49,5-ПК55+58,0
ПК56+96,5-ПК59+21,6
ПК74+89,0-ПК76+71,5
ПК83+30,0-ПК83+49,0
ПК103+49,5-ПК103+55,0
ПК113+86,5-ПК114+3,0
ПК114+47,0-ПК116+4,5
ПК116+8,0-ПК116+14,0
ПК121+24,0-ПК121+39,0
ПК154+61,5-ПК155+44,0
ПК159+37,0-ПК160+52,0
ПК160+78,0-ПК163+16,0
ПК163+34,0-ПК165+50,5
ПК169+95,5-ПК171+17,5
5ПК0-5ПК0+5,0
ПК172+53,0-ПК173+15,0
ПК173+22,5+ПК176+21,0
6ПК0-6ПК0+52,5
6ПК0+62,0-6ПК2+50,0
ПК186+41,0-ПК186+48,0
11ПК0+12,0-11ПК0+23,5
7ПК29+53,5-7ПК29+62,5
7ПК37+20,0-7ПК37+32,5
7ПК42+55,0-7ПК49+85,0
7ПК51+77,5-7ПК57+58,5
ПК186+99,5-ПК187+26,0
ПК189+2,5-ПК190+41,0
8ПК0-8ПК0+55,5
ПК200+64,0-ПК207+36,0
ПК209+39,5-ПК212+61,5
ПК216+62,0-ПК219+98,0
9ПК0-9ПК0+18,5

31473,29**28479,95****59953,24****Частная собственность/
земли сельскохозяйственного назначения**

47:20:0620003:6

ПК23+75,0-ПК27+66,0

ПК23+75,0-ПК27+66,0

2242,0**1562,2****3804,2**

47:20:0617002:45

ПК27+83,0-ПК34+87,5
ПК35+69,0-ПК38+55,5ПК27+83,0-ПК34+87,5
ПК35+69,0-ПК38+55,5**5563,5****3838,86****9402,36**47:20:0753001:
269ПК43+81,5-ПК55+49,5
1ПК0-1ПК0+10,0ПК43+81,5-ПК55+49,5
1ПК0-1ПК0+10,0

Взам. инв. №	Подпись и дата	Инов. № подл.							Лист
			3853.001.П.0/0.1295-ПОС.ПЗ						
Изм.	Кол.уч.	Лист	№ док.	Подпись	Дата				

		7127,34	4787,01	11914,35
47:20:0753001: 268	ПК59+21,6-ПК74+89,0		ПК59+21,6-ПК74+89,0	
		11397,23	7456,37	18853,6
47:20:0753002: 341	ПК103+55,0-ПК109+16,0 2095,7+505,1+119,6(624,7) +5,1+117,0		ПК103+55,0-ПК109+16,0	
		2842,5	2850,7	5693,2
47:20:0000000: 15659(1)	ПК109+68,0-ПК113+86,5		ПК109+68,0-ПК113+86,5	
		2197,4+239,4 2436,8	2029,8	4466,6
47:20:0000000: 15659(2)	ПК114+3,0-ПК114+47,0 2ПК0-2ПК0+9,0		ПК114+3,0-ПК114+47,0 2ПК0-2ПК0+9,0	
		224,85	469,42	694,27
47:20:0711003: 21	ПК116+4,5-ПК116+8,0		ПК116+4,5-ПК116+8,0	
		19,6	13,4	33
47:20:0711004: 364	ПК116+14,0-ПК121+24,0		ПК116+14,0-ПК121+24,0	
		2992,98	2106,02	5099
47:20:0720001: 276	ПК121+39,0-ПК128+24,0		ПК121+39,0-ПК128+24,0	
		4050,8	2825,3	6876,1
47:20:0753002:74	3ПК0+22,5-3ПК0+25,0		3ПК0+22,5-3ПК0+25,0	
		54,24	14,1	68,34
47:20:0720002:32	4ПК0+28,5-4ПК1+53,0		4ПК0+28,5-4ПК1+53,0	
		774,74	529,36	1304,1
47:20:0753002:60	ПК171+17,5-ПК172+53,0 6ПК0+52,5-6ПК0+62,0		ПК171+17,5-ПК172+53,0 6ПК0+52,5-6ПК0+62,0	
		775,6	666,6	1442,2
47:20:0753003: 541	ПК176+21,0-ПК186+41,0		ПК176+21,0-ПК186+41,0	
		6225,81	4083,49	10309,3
47:20:0753003: 542	ПК186+48,0-ПК186+84,0 7ПК0-7ПК29+53,5 10ПК0-10ПК0+75,5 11ПК0-11ПК0+12,0		ПК186+48,0-ПК186+84,0 7ПК0-7ПК29+53,5 10ПК0-10ПК0+75,5 11ПК0-11ПК0+12,0	
		18606,08	12286,54	30892,62
47:20:0753003: 543	7ПК29+62,5-7ПК32+95,0		7ПК29+62,5-7ПК32+95,0	
		2057,41	1339,59	3397
47:20:0753003: 544	7ПК32+95,0-7ПК37+20,0		7ПК32+95,0-7ПК37+20,0	
		2512,33	1701	4213,33
47:20:0753003: 325(4)	7ПК37+20,0-7ПК37+32,5			

Взам. инв. №		Подпись и дата		Изм.	Кол.уч.	Лист	№ док.	Подпись	Дата	3853.001.П.0/0.1295-ПОС.ПЗ	Лист
											21

		39,32	0	39,32	
47:20:0753003:32	7ПК37+32,5-7ПК42+55,0	2860,99	2703,16	5564,15	
47:20:0753003:50	7ПК49+85,0-7ПК51+77,5	1092,54	838,56	1931,1	
47:20:0752002:47	ПК190+41,0-ПК194+20,5	2433,28	1521,72	3955	
47:20:0752002:35	ПК194+20,5-ПК197+17,0	1969,3	1181,1	3150,4	
47:20:0752002:38	ПК197+17,0-ПК198+19,0	745,2	407,2	1152,4	
47:20:0752002:32	ПК198+25,5-ПК200+64,0	1458,76	953,5	2412,26	
47:20:0752002:30	ПК207+36,0-ПК209+13,5	833,46	954,57	1788,03	
47:20:0751003:59	ПК219+98,0-ПК225+51,0	3404,18	2212,2	5616,38	
47:20:0753001: 272	ПК74+85,0-ПК76+48,0	600,69	0	600,69	
<i>Земли промышленности, энергетики, транспорта, связи, радиовещания, телевидения, информатики, земли для обеспечения космической деятельности, земли обороны, безопасности и земли иного специального назначения</i>					
ЗУ с КН 47:20:0000000: 15059(2)	ПК39+65,0-ПК39+84,0	0,0	76,2	76,2	
47:20:0000000: 15040	ПК56+77,5-ПК56+96,5	0,0	76,26	76,26	
47:20:0000000: 15115(2)	ПК109+16,0-ПК109+31,0 ПК128+24,0-ПК128+42,5 4ПК0+6,5-4ПК0+28,5 5ПК0+5,0-5ПК0+28,5	0,0	314,5	314,5	
47:20:0000000: 15115(4)	10ПК0+75,5-10ПК0+85,5 ПК186+84,0-ПК186+99,5	0,0	101,3	101,3	
47:20:0000000: 15115(3)	7ПК57+58,5-7ПК57+77,5	0,0	75,43	75,43	
47:20:0000000: 15100(4)	ПК209+13,5-ПК209+39,5 9ПК0+18,5-9ПК0+43,5				
3853.001.П.0/0.1295-ПОС.ПЗ					
Лист					
22					
Изм.	Кол.уч.	Лист	№ док.	Подпись	Дата

Взам. инв. №

Подпись и дата

Инв. № подл.

0,0

203,6

203,6

Водные объектыЗУ с КН
47:20:0620003
47:20:0617002ПК27+66,0-ПК27+83,0
ПК40+10,0-ПК41+19,0
ПК173+15,0-ПК173+22,5
ПК187+26,0-ПК188+67,0
ПК198+19,0-ПК198+25,5ПК27+66,0-ПК27+83,0
ПК40+10,0-ПК41+19,0
ПК173+15,0-ПК173+22,5
ПК187+26,0-ПК188+67,0
ПК198+19,0-ПК198+25,5

30,62

1128,93

1159,55

**Муниципальная собственность/
Земли населенных пунктов**ЗУ с КН
47:20:0617002
47:20:0617003
47:20:0713001
47:20:0713003
47:20:0713005
47:20:0713001
47:20:0711002
47:20:0711005
47:20:0720002
47:20:0708002
47:20:0718002
47:20:0704003
47:20:0719002
47:20:0702002
47:20:0717006
47:20:0717005ПК34+87,5-ПК35+69,0
ПК38+55,5-ПК39+65,0
ПК39+84,0-ПК40+10,0
1ПК0+10,0-1ПК0+21,5
ПК55+58,0-ПК56+72,0
ПК109+38,0-ПК109+68,0
3ПК0+25,0
4ПК1+53,0-4ПК1+66,5
4ПК1+78,0-4ПК1+82,0
5ПК0+28,5-5ПК0+56,0
11ПК0+23,5-11ПК0+31,0
10ПК0+92,5-10ПК1+5,5
7ПК57+77,5-7ПК57+89,5
9ПК0+43,5-9ПК0+53,5
ПК225+51,0-ПК226+16,0ПК34+87,5-ПК35+69,0
ПК38+55,5-ПК39+65,0
ПК39+84,0-ПК40+10,0
1ПК0+10,0-1ПК0+21,5
ПК55+58,0-ПК56+72,0
ПК109+38,0-ПК109+68,0
3ПК0+25,0
4ПК1+53,0-4ПК1+66,5
4ПК1+78,0-4ПК1+82,0
5ПК0+28,5-5ПК0+56,0
11ПК0+23,5-11ПК0+31,0
10ПК0+92,5-10ПК1+5,5
7ПК57+77,5-7ПК57+89,5
9ПК0+43,5-9ПК0+53,5
ПК225+51,0-ПК226+16,0

3026,15

4194,28

7220,43

47:20:0000000:
15732(3)

ПК36+36,0-ПК37+38,0

ПК36+36,0-ПК37+38,0

40,6

0,0

40,6

47:20:0000000:
15935

1ПК0+10,0-1ПК0+20,0

1ПК0+10,0-1ПК0+20,0
301,9+82,7+146,5

428,9

531,1

357,1+105,2+181,3
+316,4
960,047:20:0000000:
14965

ПК56+72,0-ПК56+77,5

ПК56+72,0-ПК56+77,5

0,0

21,67

21,67

47:20:0000000:
15096

ПК109+31,0-ПК109+38,0

ПК109+31,0-ПК109+38,0

31,03

43,56

74,59

47:20:0000000:
159524ПК1+66,5-4ПК1+78,0
38,9+21,4
60,3

4ПК1+66,5-4ПК1+78,0

257,6

317,9

47:20:0000000:
15098

10ПК0+85,5-10ПК0+92,5

10ПК0+85,5-10ПК0+92,5

44,63

28,37

73,0

47:20:0000000:
1569910ПК1+5,5
105,7+3,2
109,0

0,0

109,0

47:20:0000000:

8ПК0+55,5

8ПК0+55,5

Взам. инв. №

Подпись и дата

Инв. № подл.

15827

50,5

0,0

50,5

Двойной учет

Земли лесного фонда /ЗУ с КН 47:20:0753002:74 -земли сх назначения	ПК128+42,5-ПК139+23,0 3ПК0-3ПК0+22,5 4ПК0-4ПК0+6,5	ПК128+42,5-ПК139+23,0 3ПК0-3ПК0+22,5 4ПК0-4ПК0+6,5	
	4373,04	6556,78	10929,82
ИТОГО:	156800,0	146383,0	303183,0

Проектирование по пересечению трассы газопровода с трассами других линейных объектов, устройство охранных зон, противопожарное расстояние от оси трассы выполнялось на основании СП 62.13330.2011 п.5.1.1 таблица В1.

Расстояние от подземного газопровода предусматривается на основании СП 62.13330.2011 п. 5.1.1 таблица В1, ПУЭ 2.5.288 табл. 2.5.40:

– до фундаментов опор воздушных линий передач 10 кВ и 35 кВ – 5 м (по ПУЭ 2.5.288 табл. 2.5.40);

– до фундаментов опор воздушных линий передач 110 кВ – 10 м (по ПУЭ 2.5.288 табл. 2.5.40);

– до фундаментов опор воздушных линий передач 0,4 кВ – 1 м (по ПУЭ 2.5.288 табл. 2.5.40).

Перечень пересечений с искусственными и естественными преградами приведен в таблице 5.

Таблица 5. Перечень пересечений с искусственными и естественными преградами

Наименование преграды	Пикет	Характеристика преграды, собственник	Способ пересечения	Глубина заложения газопровода, м
Автомоби́льного местного	ПК7+91,3- ПК7+95,0	искусственная наземная, Администрация	методом наклонно-направленным бурением ПК7+75,5-ПК8+6,5 L=31,0м. в защитном футляре ПЭ 100 ГАЗ SDR 11 400x36,3 ПК7+74,5-ПК8+7,5 L=33,0 м. через дорогу	Не менее 1,2 м до верха футляра
Автомоби́льного местного	ПК13+65,1- ПК13+67,4	искусственная наземная, Администрация	подземный	Не менее 1,2 м до верха трубы
Кабель связи	ПК17+90,0 ПК22+13,0 ПК25+23,5 ПК32+40,0 ПК33+97,0 ПК186+75,3 ПК205+97,8 ПК215+63,9 ПК215+89,7 9ПК0+5,5 ПК218+70,0	Искусственная подземная, ПАО «Ростелеком»	подземный	Не менее 1,2 м до верха трубы
ВЛ 10 кВ 3пр.	ПК18+3,1 ПК22+2,0 ПК34+6,3 ПК57+70,3 ПК86+63,7 ПК113+58,3 ПК119+59,2	Искусственная надземная, ПАО «Россети Ленэнерго» «Кингисеппские электрические сети»	подземный	не менее 1,2 м до верха трубы

Взам. инв. №

Подпись и дата

Инв. № подл.

3853.001.П.0/0.1295-ПОС.ПЗ

Лист

24

Изм. Кол.уч. Лист № док. Подпись Дата

	ПК128+19,8 4ПК0+29,5 ПК152+4,4 5ПК0+21,2 ПК170+60,1 6ПК1+55,6 6ПК1+94,7 6ПК2+31,0 ПК179+81,8 ПК184+37,1 ПК185+34,3 ПК190+31,7 ПК208+58,1 9ПК0+52,4 Пк220+71,1 7ПК0+36,4 7ПК28+83,6 7ПК31+64,3 7ПК59+38,9	ТУ № КнЭС/034/2651 от 27.07.2023 г. срок действия 3 года		
Автодорога местная	ПК22+58,7- ПК22+60,6	искусственная наземная, Администра- ция	методом наклонно-направленным бурением ПК22+42,5-ПК22+78,5 L = 36,0 м в защитном футляре ПЭ 100 ГАЗ SDR 11 400x36,3 ПК22+41,5- ПК22+79,5 L=38,0 м. через дорогу	Не менее 1,2 м до верха фу- тляра
Автодорога местная	ПК27+6,9- ПК27+9,4	искусственная наземная, Администра- ция	методом наклонно-направленным бурением ПК27+5,0-ПК27+11,5 L = 6,5 м в защитном фу- тляре ПЭ 100 ГАЗ SDR 11 400x36,3 ПК27+4,0- ПК27+12,5 L=8,5 м. через дорогу	Не менее 1,2 м до верха фу- тляра
р.Дубовый	ПК27+66,0- ПК27+83,0	Естественная наземная, РФ	методом наклонно-направленным бурением ПК27+48,0-ПК28+14,5 L = 66,5 м через р.Дубовый	не менее 2,0м до верха тру- бы
а/д регио- нального зна- чения 41К- 109 IVкат. "Лужицы- Первое Мая" на км 69+045,	ПК39+65,0- ПК39+84,0	искусственная наземная, ГКУ Ленавто- дор	методом наклонно-направленным бурением ПК39+59,5-ПК41+72,5 L=213,0м. в защитном футляре ПЭ 100 ГАЗ SDR 11 400x36,3 ПК39+58,5-ПК41+73,5 L=215,0 м. через а/д регионального значения 41К-109 IVкат. "Лужи- цы-Первое Мая" на км 69+045	Не менее 1,2 м до верха фу- тляра
р.Луга	ПК40+10,0- ПК41+19,0	Естественная наземная, РФ	методом наклонно- направленным бурением ПК39+59,5-ПК41+72,5 L=213,0м. в защитном футляре ПЭ 100 ГАЗ SDR 11 400x36,3 ПК39+58,5-ПК41+73,5 L=215,0 м., через р.Луга	Не менее 1,2 м до верха фу- тляра
Автодорога местная	ПК41+38,5- ПК41+41,2 ПК41+65,8- ПК41+68,1	искусственная наземная, Администра- ция	методом наклонно- направленным бурением ПК39+59,5-ПК41+72,5 L=213,0м. в защитном футляре ПЭ 100 ГАЗ SDR 11 400x36,3 ПК39+58,5-ПК41+73,5 L=215,0 м., через р.Луга и дорогу	Не менее 1,2 м до верха фу- тляра
Автодорога местная	ПК43+84,0- ПК43+87,9	искусственная наземная, Администра- ция	методом наклонно-направленным бурением ПК43+80,0-ПК43+91,0 L=11,0м. в защитном футляре ПЭ 100 ГАЗ SDR 11 400x36,3 ПК43+79,0- ПК43+92,0 L=13,0 м. через дорогу	Не менее 1,2 м до верха фу- тляра
Автодорога местная	ПК45+95,3- ПК45+97,5	искусственная наземная, Администра- ция	методом наклонно-направленным бурением ПК45+93,0-ПК45+99,5 L=6,5м. в защитном фу- тляре ПЭ 100 ГАЗ SDR 11 400x36,3 ПК45+92,0- ПК46+0,5 L=8,5 м. через дорогу	Не менее 1,2 м до верха фу- тляра
ВЛ 0,4 кВ	1ПК0+5,2	Искусственная надземная, ПАО «Россети Ленэнерго»	методом наклонно-направленным бурением 1ПК0+4,5-1ПК0+9,5 L=5,0м. в защитном футля- ре ПЭ 100 ГАЗ SDR 11 110x10,0 1ПК0+3,5- 1ПК0+10,5 L=7,0 м. через дорогу	Не менее 1,2 м до верха фу- тляра

Изм. № подл.	Подпись и дата	Взам. инв. №						

Изм.	Кол.уч.	Лист	№ док.	Подпись	Дата	3853.001.П.0/0.1295-ПОС.ПЗ	Лист
							25

		«Кингисеп-ские электрические сети»		
Автодорога местная	1ПК0+6,0-1ПК0+8,3	искусственная наземная, Администрация	методом наклонно-направленным бурением 1ПК0+4,5-1ПК0+9,5 L=5,0м. в защитном футляре ПЭ 100 ГАЗ SDR 11 110x10,0 1ПК0+3,5-1ПК0+10,5 L=7,0 м. через дорогу	Не менее 1,2 м до верха футляра
Автодорога местная	ПК55+65,8-ПК55+69,0	искусственная наземная, Администрация	методом наклонно-направленным бурением ПК55+52,5-ПК55+70,5 L=18,0м. в защитном футляре ПЭ 100 ГАЗ SDR 11 400x36,3 ПК55+51,5-ПК55+71,5 L=20,0 м. через дорогу	Не менее 1,2 м до верха футляра
ВЛ 0,4 кВ	ПК55+55,9	Искусственная надземная, ПАО «Россети Ленэнерго» «Кингисепские электрические сети»	методом наклонно-направленным бурением ПК55+52,5-ПК55+70,5 L=18,0м. в защитном футляре ПЭ 100 ГАЗ SDR 11 400x36,3 ПК55+51,5-ПК55+71,5 L=20,0 м. через дорогу	Не менее 1,2 м до верха футляра
Автодорога местная	ПК56+7,0-ПК56+10,0	искусственная наземная, Администрация	методом наклонно-направленным бурением ПК56+6,0-ПК56+24,0 L=18,0м. в защитном футляре ПЭ 100 ГАЗ SDR 11 400x36,3 ПК56+5,0-ПК56+25,0 L=20,0 м. через дорогу	Не менее 1,2 м до верха футляра
Автодорога местная	ПК56+16,9-ПК56+23,2	искусственная наземная, Администрация	методом наклонно-направленным бурением ПК56+6,0-ПК56+24,0 L=18,0м. в защитном футляре ПЭ 100 ГАЗ SDR 11 400x36,3 ПК56+5,0-ПК56+25,0 L=20,0 м. через дорогу	Не менее 1,2 м до верха футляра
ВЛ 0,4 кВ	ПК56+32,7 ПК171+52,5 ПК225+99,5 7ПК37+46,5	Искусственная надземная, ПАО «Россети Ленэнерго» «Кингисепские электрические сети»	подземный	не менее 1,2 м до верха трубы
а/д регионального значения 41К-614 Vкат. "Куровицы-Орлы" на км 4+750	ПК56+72-ПК56+96,5	искусственная наземная, ГКУ Ленавтодор	методом наклонно-направленным бурением ПК56+69,0-ПК57+3,0 L=34,0м. в защитном футляре ПЭ 100 ГАЗ SDR 11 400x36,3 ПК56+68,0-ПК57+4,0 L=36,0 м. через а/д регионального значения 41К-614 Vкат. "Куровицы-Орлы" на км 4+750	Не менее 1,2 м до верха футляра
Мелиоративный канал	ПК56+91,5-ПК56+98,0	Искусственная наземная ФГБУ «Управление «Севзапмелиоводхоз»	методом наклонно-направленным бурением ПК56+69,0-ПК57+3,0 L=34,0м. в защитном футляре ПЭ 100 ГАЗ SDR 11 400x36,3 ПК56+68,0-ПК57+4,0 L=36,0 м. через а/д регионального значения 41К-614 Vкат. "Куровицы-Орлы" на км 4+750	Не менее 1,2 м до верха футляра
ВЛ 110 кВ 3пр. Нарвская ГЭС-Усть Луга/Кейкино-Усть-Луга	ПК58+6,5	Искусственная надземная, ПАО «Россети Ленэнерго» «Кингисепские электрические сети»	подземный	не менее 1,2 м до верха трубы
Автодорога местная	ПК59+11,2-ПК59+13,5	искусственная наземная, Администрация	методом наклонно-направленным бурением ПК58+99,0-ПК59+28,0 L=29,0м. в защитном футляре ПЭ 100 ГАЗ SDR 11 400x36,3 ПК58+98,0-	Не менее 1,2 м до верха футляра

Взам. инв. №

Подпись и дата

Инв. № подл.

Изм.	Кол.уч.	Лист	№ док.	Подпись	Дата

3853.001.П.0/0.1295-ПОС.ПЗ

Лист

26

				ПК59+29,0 L=31,0 м. через дорогу		
Кабель связи	ПК58+79,0 ПК58+81,0 ПК104+26,0 ПК104+29,0 ПК122+82,4 ПК122+86,1 ПК135+8,7 ПК135+10,2 ПК147+30,0 ПК147+34,0 ПК164+21,7 ПК164+24,7 6ПК0+47,0 6ПК0+49,8 ПК183+13,4 ПК183+17,6 ПК184+32,4 ПК184+36,6 7ПК0+47,1 7ПК0+52,7 10ПК0+36,5 10ПК0+39,4 7ПК42+41,3 7ПК42+44,8	Искусственная подземная АО «УПТ»	подземный			не менее 1,2 м до верха трубы
Кабель связи	ПК59+24,5 ПК104+43,0 ПК141+59,1 ПК142+19,0 ПК149+76,4 ПК153+40,4 ПК169+42,6 ПК169+86,5 6ПК0+28,1 ПК179+82,2 ПК186+68,8 10ПК0+22,2 10ПК0+42,5 10ПК0+48,6 7ПК42+36,5 7ПК57+30,6 7ПК59+54,2	Искусственная подземная ПАО «Ростелеком»	подземный			не менее 1,2 м до верха трубы
Мелиоративный канал М/Х-вт-1	ПК74+73,0- ПК74+78,0	Искусственная наземная ФГБУ «Управление «Севзапмелиоводхоз»	методом наклонно-направленным бурением ПК74+52,5-ПК74+83,0 L=30,5м. через канал М/Х-вт-1			не менее 1,2 м до верха трубы
Мелиоративный канал М/Х-вт-1	ПК76+64,5- ПК76+72,0	Искусственная наземная ФГБУ «Управление «Севзапмелиоводхоз»	методом наклонно-направленным бурением ПК76+48,0-ПК76+79,0 L=31,0м. через канал М/Х-вт-1			не менее 1,2 м до верха трубы
Автомобильная дорога местная	ПК83+33,2,0- ПК83+36,2	искусственная наземная, Администрация	методом наклонно-направленным бурением ПК83+24,0-ПК83+45,0 L=21,0м. в защитном футляре ПЭ 100 ГАЗ SDR 11 400х36,3 ПК83+23,0-ПК83+46,0 L=23,0 м. через дорогу			Не менее 1,2 м до верха футляра
Магистральный газопровод Кохтла-Ярве-	ПК86+71,0	Искусственная подземная ООО «Газпром трансгаз»	методом наклонно-направленным бурением ПК86+42,5-ПК87+5,5 L=63,0м. в защитном футляре ПЭ 100 ГАЗ SDR 11 400х36,3 ПК86+41,5-ПК87+6,5 L=65,0 м. через ст.720			Не менее 1,2 м до верха футляра
Изм. № подл.						Лист
	3853.001.П.0/0.1295-ПОС.ПЗ					
Взам. инв. №						
Подпись и дата						
Изм.	Кол.уч.	Лист	№ док.	Подпись	Дата	

Ленинград 2-я нитка км. 112			в.д. Магистральный газопровод Кохтла-Ярве-Ленинград 2-я нитка км. 112 II категории, гл.1.5; каб. ВОЛС ОПН-ДАС-05-024А04 АО "Газпром Трансгаз"; каб. ВОЛС ООН-ЛЛС-05-024А04 АО "Газпром Трансгаз"	
Кабель связи	ПК86+75,0	Искусственная подземная ООО «Газпром трансгаз»	методом наклонно-направленным бурением ПК86+42,5-ПК87+5,5 L=63,0м. в защитном футляре ПЭ 100 ГАЗ SDR 11 400x36,3 ПК86+41,5-ПК87+6,5 L=65,0 м. через ст.720 в.д. Магистральный газопровод Кохтла-Ярве-Ленинград 2-я нитка км. 112 II категории, гл.1.5; каб. ВОЛС ОПН-ДАС-05-024А04 АО "Газпром Трансгаз"; каб. ВОЛС ООН-ЛЛС-05-024А04 АО "Газпром Трансгаз"	Не менее 1,2 м до верха футляра
а/д регионального значения 41К-579 "Кингисепп-Манновка" на км21+890.	ПК109+16,0-ПК109+31,0	искусственная наземная, ГКУ «Ленавтодор»	методом наклонно-направленным бурением ПК109+9,0-ПК109+41,5 L=32,5м. в защитном футляре ПЭ 100 ГАЗ SDR 11 400x36,3 ПК109+8,0-ПК109+42,5 L=34,5 м. через а/д регионального значения 41К-579 "Кингисепп-Манновка" на км21+890.	Не менее 1,2 м до верха футляра
Дренажная канализация	ПК113+40,5	Искусственная подземная ФГБУ «Управление «Севзапмелиоводхоз»	методом наклонно-направленным бурением ПК113+34,0-ПК113+47,0 L=13,0м. через дренаж	не менее 1,2м до верха трубы и не менее 0,2м до подземной коммуникации
Автодорога местная	ПК113+89,9-ПК113+94,8	искусственная наземная, Администрация	методом наклонно-направленным бурением ПК113+89,0-ПК113+96,0 L=7,0м. в защитном футляре ПЭ 100 ГАЗ SDR 11 400x36,3 ПК113+88,0-ПК113+97,0 L=9,0 м. через дорогу	Не менее 1,2 м до верха футляра
Дренажная канализация	ПК114+54,4	Искусственная подземная ФГБУ «Управление «Севзапмелиоводхоз»	методом наклонно-направленным бурением ПК114+48,0-ПК114+61,0 L=13,0м. через дренаж	не менее 1,2м до верха трубы и не менее 0,2м до подземной коммуникации
Дренажная канализация	ПК115+84,5	Искусственная подземная ФГБУ «Управление «Севзапмелиоводхоз»	методом наклонно-направленным бурением ПК115+78,0-ПК116+23,0 L=45,0м. через дренаж	не менее 1,2м до верха трубы и не менее 0,2м до подземной коммуникации
Дренажная канализация	ПК117+86,3	Искусственная подземная ФГБУ «Управление «Севзапмелиоводхоз»	методом наклонно-направленным бурением ПК117+80,5-ПК118+21,0 L=40,5м. через дренаж	не менее 1,2м до верха трубы и не менее 0,2м до подземной коммуникации
Дренажная канализация	ПК119+31,2	Искусственная подземная ФГБУ «Управление «Севзапмелиоводхоз»	методом наклонно-направленным бурением ПК119+24,0-ПК119+38,5 L=14,5м. через дренаж	не менее 1,2м до верха трубы и не менее 0,2м до подземной коммуникации
Автодорога местная	ПК121+29,2-ПК121+40,2	искусственная наземная, Администрация	методом наклонно-направленным бурением ПК121+15,5-ПК121+48,0 L=7,0м. в защитном футляре ПЭ 100 ГАЗ SDR 11 400x36,3 ПК121+14,5-ПК121+49,0 L=34,5м. через дорогу	Не менее 1,2 м до верха футляра
Автодорога местная	ПК125+8,9-ПК125+11,5	искусственная наземная,	методом наклонно-направленным бурением ПК124+97,5-ПК125+18,0 L=20,5м. в защитном	Не менее 1,2 м до верха фу-

Изм.	Кол.уч.	Лист	№ док.	Подпись	Дата	Взам. инв. №	Подпись и дата	Инва. № подл.

3853.001.П.0/0.1295-ПОС.ПЗ

		Администрация	футляре ПЭ 100 ГАЗ SDR 11 400x36,3 ПК124+96,5-ПК124+19,0 L=22,5м. через доро- гу	тляра	
а/д регио- нального зна- чения 41К- 579 "Кинги- сепп- Манновка" на км20+050.	ПК128+19,8- ПК128+42,6	искусственная наземная, ГКУ «Ленав- тодор»	методом наклонно-направленным бурением ПК128+9,0-ПК128+48,0 L=39,0м. в защитном футляре ПЭ 100 ГАЗ SDR 11 400x36,3 ПК128+8,0-ПК128+49,0 L=41,0 м. через а/д регионального значения 41К-579 "Кингисепп- Манновка" на км20+050.	Не менее 1,2 м до верха фу- тляра	
а/д регио- нального зна- чения 41К- 579 "Кинги- сепп- Манновка" на км18+990.	4ПК0+7,1- 4ПК0+29,0	искусственная наземная, ГКУ «Ленав- тодор»	методом наклонно-направленным бурением 4ПК0+2,5-4ПК0+30,5 L=28,0м. в защитном фу- тляре ПЭ 100 ГАЗ SDR 11 160x14,6 4ПК0+1,5- 4ПК0+31,5 L=30,0 м. через а/д регионального значения 41К-579 "Кингисепп-Манновка" на км18+990.	Не менее 1,2 м до верха фу- тляра	
Кабель связи	4ПК1+24,2	Искусственная подземная, ПАО «Росте- леком»	подземный	не менее 1,2м до верха тру- бы и не менее 0,2м до под- земной ком- муникации	
Автодорога местная	4ПК1+53,2- 4ПК1+56,5	искусственная наземная,гп «Волосовское ДРСУ» Кинги- сеппский рай- он	методом наклонно-направленным бурением 4ПК1+51,0-4ПК1+58,5 L=7,5м. в защитном фу- тляре ПЭ 100 ГАЗ SDR 11 160x14,6 4ПК0+50,0- 4ПК0+59,5 L=9,5 м. через дорогу	Не менее 1,2 м до верха фу- тляра	
Автодорога местная	ПК153+3,4- ПК153+31,6	искусственная наземная, Администра- ция	методом наклонно-направленным бурением ПК152+73,0-ПК153+36,0 L=63,0м. в защитном футляре ПЭ 100 ГАЗ SDR 11 400x36,3 ПК152+72,0-ПК153+37,0 L=65,0 м. через доро- гу	Не менее 1,2 м до верха фу- тляра	
Ручей б/н	ПК156+1,5- ПК156+4,9	Естественная, наземная, РФ	методом наклонно-направленным бурением ПК155+81,0-ПК156+22,0 L=41,0м. через руч. б/н №1	не менее 2,0м до верха тру- бы	
а/д регио- нального зна- чения 41К- 579 "Кинги- сепп- Манновка" на км15+860.	5ПК0+5,3- 5ПК0+28,4	искусственная наземная, ГКУ «Ленав- тодор»	методом наклонно-направленным бурением 5ПК0+2,5-5ПК0+36,0 L=33,5м. в защитном фу- тляре ПЭ 100 ГАЗ SDR 11 110x10,0 5ПК0+1,5- 5ПК0+37,0 L=35,5 м. через а/д регионального значения 41К-579 "Кингисепп-Манновка" на км15+860.	Не менее 1,2 м до верха фу- тляра	
Автодорога местная	ПК170+51,2- ПК170+54,4	искусственная наземная, Администра- ция	методом наклонно-направленным бурением ПК170+50,0-ПК170+55,5 L=5,5м. в защитном футляре ПЭ 100 ГАЗ SDR 11 400x36,3 ПК170+49,0-ПК170+56,5 L=7,5 м. через дорогу	Не менее 1,2 м до верха фу- тляра	
Автодорога местная	ПК173+73,5- ПК173+79,2	искусственная наземная, Администра- ция	методом наклонно-направленным бурением ПК172+71,5-ПК172+90,5 L=19,0м. в защитном футляре ПЭ 100 ГАЗ SDR 11 400x36,3 ПК172+70,5- ПК172+91,5 L=21,0 м. через дорогу	Не менее 1,2 м до верха фу- тляра	
Автодорога местная	6ПК0+8,7- 6ПК0+16,7	искусственная наземная, Администра- ция	методом наклонно-направленным бурением 6ПК0+8,0-6ПК0+18,0 L=10,0м. в защитном фу- тляре ПЭ 100 ГАЗ SDR 11 160x14,6 6ПК0+7,0- 6ПК0+19,0 L=12,0 м. через дорогу	Не менее 1,2 м до верха фу- тляра	
Автодорога местная	6ПК1+34,0- 6ПК1+43,8	искусственная наземная, Администра- ция	методом наклонно-направленным бурением 6ПК1+33,0-6ПК1+47,0 L=14,0м. в защитном футляре ПЭ 100 ГАЗ SDR 11 160x14,6 6ПК1+32,0-6ПК1+48,0 L=16,0 м. через дорогу	Не менее 1,2 м до верха фу- тляра	
Изм. № подл.					
Подпись и дата					
Взам. инв. №					
3853.001.П.0/0.1295-ПОС.ПЗ				Лист	
				29	
Изм.	Кол.уч.	Лист	№ док.	Подпись	Дата

Автодорога местная	6ПК1+55,6-6ПК1+29,2	искусственная наземная, Администрация	методом наклонно-направленным бурением 6ПК1+48,5-6ПК2+22,0 L=73,5м. в защитном футляре ПЭ 100 ГАЗ SDR 11 160x14,6 6ПК1+47,5-6ПК2+23,0 L=75,5 м. в теле дороги	Не менее 1,2 м до верха футляра
река Солка	ПК173+15,0-ПК173+22,7	Естественная наземная, РФ	методом наклонно-направленным бурением ПК172+94,5-ПК173+46,0 L=51,5м. через река Солка	не менее 2,0м до верха трубы
Автодорога местная	ПК176+23,7-ПК176+28,3	искусственная наземная, Администрация	методом наклонно-направленным бурением ПК176+21,0-ПК176+31,5 L=10,5м. в защитном футляре ПЭ 100 ГАЗ SDR 11 400x36,3 ПК176+20,0-ПК176+32,5, L=12,5 м. через дорогу	Не менее 1,2 м до верха футляра
Дренажная канализация	ПК180+6,4	Искусственная подземная ФГБУ «Управление «Севзапмелиоводхоз»	методом наклонно-направленным бурением ПК179+98,5-ПК180+14,5 L=16,0м. через дренаж	не менее 1,2м до верха трубы и не менее 0,2м до подземной коммуникации
Дренажная канализация	ПК180+69,8	Искусственная подземная ФГБУ «Управление «Севзапмелиоводхоз»	методом наклонно-направленным бурением ПК180+61,5-ПК180+77,5 L=16,0м. через дренаж	не менее 1,2м до верха трубы и не менее 0,2м до подземной коммуникации
Дренажная канализация	ПК183+88,8	Искусственная подземная ФГБУ «Управление «Севзапмелиоводхоз»	методом наклонно-направленным бурением ПК183+80,0-ПК183+96,0 L=16,0м. через дренаж	не менее 1,2м до верха трубы и не менее 0,2м до подземной коммуникации
Дренажная канализация	ПК185+77,0	Искусственная подземная ФГБУ «Управление «Севзапмелиоводхоз»	методом наклонно-направленным бурением ПК185+68,5-ПК185+84,5 L=16,0м. через дренаж	не менее 1,2м до верха трубы и не менее 0,2м до подземной коммуникации
Автодорога местная	ПК186+44,3-ПК186+49,0	искусственная наземная, Администрация	методом наклонно-направленным бурением ПК186+42,5-ПК186+51,0 L=8,5м. в защитном футляре ПЭ 100 ГАЗ SDR 11 400x36,3 ПК186+41,5-ПК186+52,0 L=10,5 м. через дорогу	Не менее 1,2 м до верха футляра
а/д регионального значения 41К-579 "Кингисепп-Манновка" на км 14+290	ПК186+84,2-ПК186+99,7	искусственная наземная, ГКУ Ленавтодор	методом наклонно-направленным бурением ПК186+66,0-ПК189+10,5 L=244,5м. в защитном футляре ПЭ 100 ГАЗ SDR 11 400x36,3 ПК186+65,0-ПК189+11,5 L=246,5 м. через а/д регионального значения 41К-579 "Кингисепп-Манновка" на км 14+290	Не менее 1,2 м до верха футляра
река Луга	ПК187+26,0-ПК188+74,5	Естественная наземная, РФ	методом наклонно-направленным бурением ПК186+66,0-ПК189+10,5 L=244,5м. в защитном футляре ПЭ 100 ГАЗ SDR 11 400x36,3 ПК186+65,0- Не менее 1,2 м до верха футляра ПК189+11,5 L=246,5 м. через р.Луга	Не менее 1,2 м до верха футляра
Дренажная канализация	ПК189+46,8	Искусственная подземная ФГБУ «Управление «Севзапмелиоводхоз»	методом наклонно-направленным бурением ПК189+38,5-ПК189+54,5 L=16,0м. через дренаж	не менее 1,2м до верха трубы и не менее 0,2м до подземной коммуникации
Автодорога местная	ПК190+37,4-ПК190+40,1	искусственная наземная, Администрация	подземно	не менее 1,2м до верха трубы

Изм. № подл.	Подпись и дата	Взам. инв. №

Изм.	Кол.уч.	Лист	№ док.	Подпись	Дата	3853.001.П.0/0.1295-ПОС.ПЗ	Лист
							30

ТС-1-0.52		ФГБУ «Управление «Севзапмелиоводхоз»	ТС-1-0.52	бы
Мелиоративный канал ЛК-1	ПК207+25,0-ПК207+31,4	Искусственная наземная ФГБУ «Управление «Севзапмелиоводхоз»	методом наклонно-направленным бурением ПК207+15,5-ПК207+42,0 L=26,5м. через канал ЛК-1	не менее 1,2м до верха трубы
а/д регионального значения 41К-109 IVкат. "Лужицы-Первое Мая" на км 82+795	ПК209+13,5-ПК209+39,3	искусственная наземная, ГКУ Ленавтодор	методом наклонно-направленным бурением ПК209+10,5-ПК209+42,5 L=32,0м. в защитном футляре ПЭ 100 ГА3 SDR 11 400х36,3 ПК209+9,5-ПК209+43,5 L=34,0 м. через а/д регионального значения 41К-109 IVкат. "Лужицы-Первое Мая" на км 82+795	Не менее 1,2 м до верха футляра
Мелиоративный канал	ПК212+19,6-ПК212+21,6	Искусственная наземная ФГБУ «Управление «Севзапмелиоводхоз»	методом наклонно-направленным бурением ПК212+11,0-ПК212+34,5 L=23,5м. через канал	не менее 1,2м до верха трубы
Мелиоративный канал ОК-8	ПК216+56,1-ПК216+52,9	Искусственная наземная ФГБУ «Управление «Севзапмелиоводхоз»	методом наклонно-направленным бурением ПК216+46,0-ПК216+62,0 L=16,0м. через канал ОК-8	не менее 1,2м до верха трубы
а/д регионального значения 41К-109 IVкат. "Лужицы-Первое Мая" на км 81+995	9ПК0+18,4-9ПК0+43,5	искусственная наземная, ГКУ Ленавтодор	методом наклонно-направленным бурением 9ПК0+15,0-9ПК0+49,5 L=34,5м. в защитном футляре ПЭ 100 ГА3 SDR 11 400х36,3 9ПК0+14,0-9ПК0+50,5 L=36,5 м. через а/д регионального значения 41К-109 IVкат. "Лужицы-Первое Мая" на км 81+995	Не менее 1,2 м до верха футляра
Дренажная канализация	ПК218+32,8	Искусственная подземная ФГБУ «Управление «Севзапмелиоводхоз»	методом наклонно-направленным бурением ПК218+25,0-ПК218+41,0 L=16,0м. через дренаж	не менее 1,2м до верха трубы и не менее 0,2м до подземной коммуникации
Дренажная канализация	ПК220+8,0-ПК220+48,4	Искусственная подземная ФГБУ «Управление «Севзапмелиоводхоз»	методом наклонно-направленным бурением ПК220-ПК220+56,5 L=56,5м. через дренаж	не менее 1,2м до верха трубы и не менее 0,2м до подземной коммуникации
Дренажная канализация	ПК221+52,3-ПК221+72,2	Искусственная подземная ФГБУ «Управление «Севзапмелиоводхоз»	методом наклонно-направленным бурением ПК221+44,0-ПК221+80,5 L=36,5м. через дренаж	не менее 1,2м до верха трубы и не менее 0,2м до подземной коммуникации
Дренажная канализация	ПК223+24,8-ПК223+45,7	Искусственная подземная ФГБУ «Управление «Севзапмелиоводхоз»	методом наклонно-направленным бурением ПК223+17,0-ПК223+53,5 L=36,5м. через дренаж	не менее 1,2м до верха трубы и не менее 0,2м до подземной коммуникации
Дренажная канализация	ПК225+34,4	Искусственная подземная ФГБУ «Управ-	методом наклонно-направленным бурением ПК225+26,5-ПК225+42,5 L=16,0м. через дренаж	не менее 1,2м до верха трубы и не менее

Взам. инв. №

Подпись и дата

Инв. № подл.

Изм.	Кол.уч.	Лист	№ док.	Подпись	Дата

3853.001.П.0/0.1295-ПОС.ПЗ

Лист

32

а/д регионального значения 41К-579 "Кингисепп-Манновка" на км 12+135	1ПК10+75,3-1ПК10+85,1	искусственная наземная, ГКУ «Ленавтодор»	методом наклонно-направленным бурением 10ПК0+61,0-10ПК1 L=39,0м. в защитном футляре ПЭ 100 ГАЗ SDR 11 110х10,0 10ПК0+60,0-10ПК1+1,0 L=41,0 м. через а/д регионального значения 41К-579 "Кингисепп-Манновка" на км 12+135	Не менее 1,2 м до верха футляра
Мелиоративный канал МК-2	7ПК29+54,0-7ПК29+56,4	Искусственная наземная ФГБУ «Управление «Севзапмелиоводхоз»	методом наклонно-направленным бурением 7ПК29+44,0-7ПК30+0,5 L=56,5м. через канал МК-2	не менее 1,2м до верха трубы
Дренажная канализация	7ПК29+94,3	Искусственная подземная ФГБУ «Управление «Севзапмелиоводхоз»	методом наклонно-направленным бурением 7ПК29+44,0-7ПК30+0,5 L=56,5м., дренаж	не менее 1,2м до верха трубы и не менее 0,2м до подземной коммуникации
Дренажная канализация	7ПК30+14,3	Искусственная подземная ФГБУ «Управление «Севзапмелиоводхоз»	методом наклонно-направленным бурением 7ПК30+3,5-7ПК30+22,5 L=19,0м. через дренаж	не менее 1,2м до верха трубы и не менее 0,2м до подземной коммуникации
Автомоби́льная дорога местная	7ПК32+76,4-7ПК32+79,1	Искусственная подземная ФГБУ «Управление «Севзапмелиоводхоз»	методом наклонно-направленным бурением 7ПК32+75,0-7ПК32+80,0 L=5,0м. в защитном футляре ПЭ 100 ГАЗ SDR 11 400х36,3 7ПК32+74,0-7ПК32+81,0 L=7,0 м. через дорогу	Не менее 1,2 м до верха футляра
Мелиоративный канал МК-3	7ПК32+95,0-7ПК32+97,7	Искусственная наземная ФГБУ «Управление «Севзапмелиоводхоз»	методом наклонно-направленным бурением 7ПК32+84,0-7ПК33+42,0 L=58,0м. через канал МК-3, дренаж	не менее 1,2м до верха трубы
Дренажная канализация	7ПК33+36,7	Искусственная подземная ФГБУ «Управление «Севзапмелиоводхоз»	методом наклонно-направленным бурением 7ПК32+84,0-7ПК33+42,0 L=58,0м дренаж	не менее 1,2м до верха трубы и не менее 0,2м до подземной коммуникации
Дренажная канализация	7ПК36+56,6	Искусственная подземная ФГБУ «Управление «Севзапмелиоводхоз»	методом наклонно-направленным бурением 7ПК36+48,5-7ПК36+64,5 L=16,0м. через дренаж	не менее 1,2м до верха трубы и не менее 0,2м до подземной коммуникации
Мелиоративный канал МК-2	7ПК37+18,7-7ПК37+24,8	Искусственная наземная ФГБУ «Управление «Севзапмелиоводхоз»	методом наклонно-направленным бурением 7ПК37+10,0-7ПК37+37,5 L=27,5м. в защитном футляре ПЭ 100 ГАЗ SDR 11 400х36,3 7ПК37+9,0-7ПК37+38,5 L=29,5 м. через канал МК-2	Не менее 1,2 м до верха футляра
Автомоби́льная дорога местная	7ПК37+32,3-7ПК37+35,7		методом наклонно-направленным бурением 7ПК37+10,0-7ПК37+37,5 L=27,5м. в защитном футляре ПЭ 100 ГАЗ SDR 11 400х36,3 7ПК37+9,0-7ПК37+38,5 L=29,5 м. через дорогу	Не менее 1,2 м до верха футляра
Дренажная канализация	7ПК38+72,3	Искусственная подземная ФГБУ «Управление «Севзапмелиоводхоз»	методом наклонно-направленным бурением 7ПК38+64,5-7ПК38+80,5 L=16,0м. через дренаж	не менее 1,2м до верха трубы и не менее 0,2м до под-

Изм. № подл.	Подпись и дата	Взам. инв. №

Изм.	Кол.уч.	Лист	№ док.	Подпись	Дата	3853.001.П.0/0.1295-ПОС.ПЗ	Лист
							34

		взапмелиовод-хоз»		земной коммуникации
Дренажная канализация	7ПК40+12,0	Искусственная подземная ФГБУ «Управление «Се-взапмелиовод-хоз»	методом наклонно-направленным бурением 7ПК40+4,0-7ПК40+20,0 L=16,0м. через дренаж	не менее 1,2м до верха трубы и не менее 0,2м до подземной коммуникации
Дренажная канализация	7ПК45+33,1	Искусственная подземная ФГБУ «Управление «Се-взапмелиовод-хоз»	методом наклонно-направленным бурением 7ПК45+25,0-7ПК40+41,0 L=16,0м. через дренаж	не менее 1,2м до верха трубы и не менее 0,2м до подземной коммуникации
а/д регионального значения 41К-579 "Кингисепп-Манновка" на км 9+205	7ПК59+58,2-7ПК59+77,1	искусственная наземная, ГКУ «Ленав-тодор»	методом наклонно-направленным бурением 7ПК57+52,5-7ПК57+80,5 L=28,0м. в защитном футляре ПЭ 100 ГАЗ SDR 11 110x10,0 7ПК57+51,5-7ПК57+81,5 L=30,0 м. через а/д регионального значения 41К-579 "Кингисепп-Манновка" на км 9+205	Не менее 1,2 м до верха футляра

Взам. инв. №

Подпись и дата

Инв. № подл.

Изм.	Кол.уч.	Лист	№ док.	Подпись	Дата

3853.001.П.0/0.1295-ПОС.ПЗ

Лист

35

6 Сведения о местах размещения баз материально-технического обеспечения, производственных организаций и объектов энергетического обеспечения, обслуживающих строительство на отдельных участках трассы, а также о местах проживания персонала, участвующего в строительстве, и размещения пунктов социально-бытового обслуживания

Временная база материально-технического обеспечения строительства газопровода расположена в г. Санкт-Петербурге. Материально-техническое снабжение производится базой монтажной организацией, осуществляющей строительство газопровода.

В г. Санкт-Петербурге предполагается размещение строительных организаций, имеющих квалифицированный кадровый состав и допуск на право производства работ по строительству газопровода.

Ввиду отсутствия местных рабочих кадров в районе строительства, предусматривается доставка рабочих из г. Санкт-Петербурга.

Рабочие, занятые на строительстве, проживают в г. Санкт-Петербурге. Расстояние доставки рабочих из г. Санкт-Петербурга до пункта временного размещения на период строительства в г. Кингисеппе составляет 130 км. Ежедневная доставка рабочих из г. Кингисеппа на стройку осуществляется автотранспортом. Дальность возки составляет в среднем 20 км.

Изм.	Кол.уч.	Лист	№ док.	Подпись	Дата	3853.001.П.0/0.1295-ПОС.ПЗ	Лист
							36
Инд. № подл.	Подпись и дата	Взам. инв. №					

Лицензии, сертификаты соответствия, коммерческие предложения приведены в томе ИРД.
На основании конъюнктурного анализа, приведенного в сметной документации, для поставок песка принят карьер «Гарайка», для поставок щебня – карьер «Гаврилово».

2. Полигон ТКО:

Полигон ТКО расположен вблизи г. Сланцы Сланцевского городского поселения Сланцевского района Ленинградской области на земельном участке с кадастровым № 47:28:0301035:16. Эксплуатирующая организация – АО «УК по обращению с отходами в Ленинградской области», перевозчик ООО «Спецтранс 47». Лицензия на осуществление деятельности по сбору, транспортированию, обработке, утилизации, обезвреживанию, размещению отходов I–IV классов опасности № Л020-00113-47/00095706 от 25.07.2023 г. Средняя дальность возки составляет 66 км (приложение А к тому).

Приемку на утилизацию бурового раствора осуществляет ООО «Омега», земельный участок расположен по адресу: Ленинградская область, Всеволожский район, кад. номер 47:07:0485001:1568. Средняя дальность возки составляет 185 км (приложение Е к тому).

3. Вывоз хозяйственно-бытовых стоков:

Жидкие бытовые отходы, образующиеся в процессе строительства, предусмотрено вывозить на водоочистные сооружения в г. Кингисеппе Ленинградской области (эксплуатирующая организация – ГУП «Водоканал Ленинградской области», адрес: г. Кингисепп, мкр. Лесобиржа, ул. Набережная, д. 686). Средняя дальность возки составляет 26 км.

Доставка технической, питьевой воды предусмотрена из г. Кингисеппа (ГУП «Водоканал Ленинградской области», адрес: г. Кингисепп, мкр. Лесобиржа, ул. Набережная, д. 686). Средняя дальность возки составляет 26 км.

Ближайшая пожарная часть (пожарная часть № 124) расположена в г. Кингисеппе, ул. Октябрьская, д. 11. Среднее расстояние до объекта составляет 20 км.

Доставка сыпучих материалов осуществляется автосамосвалами. Доставка труб, фасонных частей, малогабаритной техники и др. осуществляется бортовыми автомобилями.

Доставка материалов и конструкций производится централизованно через управление производственно-технологической комплектации, которое располагает основной площадью потребных складских помещений.

Складирование материалов должно производиться за пределами обрушения грунта незакрепленных выемок (котлованов, траншей).

Материалы следует размещать на выровненных площадках, принимая меры против самопроизвольного смещения, просадки, осыпания и раскатывания складироваемых материалов.

Конкретные места для организации площадки для складирования материалов определяется по согласованию с Заказчиком на стадии разработки ППР.

Изм. № подл.	Подпись и дата	Взам. инв. №							Лист
			3853.001.П.0/0.1295-ПОС.ПЗ						
Изм.	Кол.уч.	Лист	№ док.	Подпись	Дата				

8 Обоснование потребности в основных строительных машинах, механизмах, транспортных средствах, электрической энергии, паре, воде, кислороде, ацетилене, сжатом воздухе, а также во временных зданиях и сооружениях

8.1 Потребности в основных строительных машинах, механизмах, транспортных средствах

Потребность в основных строительных машинах определена на основании проектных объемов работ, эксплуатационной производительности машин и транспортных средств с учетом принятой организационно-технологической схемы строительства и представлена в таблице 7.

Таблица 7. Потребность в основных строительных машинах, механизмах и транспортных средствах

Наименование	Тип, марка	Ед. изм.	Количество	Область применения
1	2	3	4	5
Экскаватор одноковшовый	ЭО-3321 Ковш 0,5 м ³ (обратная лопата), мощность 73 кВт (100 л.с.)	шт.	2	Разработка грунта в траншее и котлованах
Бульдозер-экскаватор	ДЗ-421 Мощность 70 кВт (95 л.с.)	шт.	2	Планировка грунта, рыхление грунта, снятие растительного слоя
Автосамосвал	МАЗ-5551 Грузоподъемность 10,0т	шт.	2	Транспортировка сыпучих грузов
Автомобиль бортовой	МАЗ-437043-328 Грузоподъемность 5,05т	шт.	2	Перевозка материалов и конструкций
Трубовоз		шт.	2	Подвозка труб
Седелный тягач с полуприцепом	КамАЗ-6460, полуприцеп 9942L1 Грузоподъемность 20 т	шт.	2	Перевозка гусеничной техники
Трамбующие машины. Виброплита	Weber CR 1 Мощность 3,5 кВт, ширина 400 мм	шт.	2	Уплотнение слоев покрытия
Кран автомобильный	КС-35719-8А на шасси КамАЗ-53605 Г/п 16 т, длина стрелы 18 м	шт.	2	СМР
Трубоукладчик	ТГ-61 Г/п 6,3 т, длина стрелы 7,8 м, тах вылет крюка 5,0 м	шт.	2	СМР
Лесовоз	Урал-43204-41 с манипулятором Г/п до 15 т; г/п КМУ 3т; вылет КМУ 9,7 м	шт.	2	Вывоз деловой древесины

Взам. инв. №

Подпись и дата

Инв. № подл.

Изм.	Кол.уч.	Лист	№ док.	Подпись	Дата

3853.001.П.0/0.1295-ПОС.ПЗ

Лист

39

Трактор трелевочный	ТТ-4М Мощность двигателя 95,5 кВт (130 л.с.)	шт.	2	Трелевка хлыстов
Компрессор передвижной	ЗИФ-55 Произв-сть 5,2 м ³ /мин	шт.	2	Обеспечение сжатым воздухом
Электростанция передвижная	АД-30 ММЗ Д-243, мощность 30 кВт, масса 1020 кг	шт.	1	Обеспечение электроэнергией
Электростанция передвижная	АД-10 ММЗ, мощность 10 кВт, масса 910 кг	шт.	1	Обеспечение электроэнергией
Аккумуляторная батарея	FIAMM FG26504 Емкость аккумулятора 65 А*ч, масса 23,2 кг	шт.	1	Охранно-сигнальное освещение стройгородка
Автобус	КАВЗ-4238 35 посадочных мест	шт.	2	Перевозка людей
Рентгеномагнитографическая лаборатория	РМЛ-213	шт.	1	Контроль качества
Сварочный аппарат для полиэтиленовых труб	Volzhanin ССПТ-400 Мощность 6,2 кВт	шт.	1	Сварка труб
Сварочный аппарат для полиэтиленовых труб	Volzhanin ССПТ-225 Мощность 3,95 кВт	шт.	1	Сварка труб
Эл. сварочный аппарат (сталь)	ИТС-200 Мощность 6,6 кВт	шт.	1	Сварка труб
Установка ННБ	Vermeer Navigator d50x100 Тяговое усилие 22490 кг; макс. расширение 800 мм; макс. длина бурения 600 м	шт.	2	Прокладка газопровода методом ННБ
Илосос	КО-507 (на шасси КамАЗ-53605) Вместимость 8 м ³	шт.	1	Откачка отработанного бурового раствора
Автоцистерна	АЦВ-10 (на шасси КамАЗ-43118) Вместимость 10 м ³	шт.	1	Подвозка воды
Ямобур	БКМ-317 (на шасси ГАЗ-33088) Глубина бурения до 3,0 м; диаметр до 0,8 м	шт.	2	Бурение скважин под опоры ограждения ПРГ
Корчеватель	Д-695А (на базе трактора Т-130) Ширина захвата 2,13м, произв-сть 0,128 га/час	шт.	2	Выкорчевка пней
Бензопила	Stihl MS 180 Мощность 1,5 кВт; масса 3,9 кг	шт.	2	Вырубка кустов, деревьев

Взам. инв. №

Подпись и дата

Инв. № подл.

Изм.	Кол.уч.	Лист	№ док.	Подпись	Дата

3853.001.П.0/0.1295-ПОС.ПЗ

Лист

40

Кусторез	Stihl FS 560 Мощность 2,8 кВт; масса 10,2 кг	шт.	2	Кусторез
Измельчитель (древесная дробилка)	«COBA-Y600»Э18,5	шт.	2	Оборудование для дробления и измельчения порубочных остатков
Насос водоотливной	ГНОМ 25-20 Подача 25 м ³ /ч; напор 20 м; мощность 3,0 кВт	шт.	2	Работы по водоотливу

Примечание:

Приведенный перечень механизмов составлен на основе решений ПОС и физических объемов.

Машины и механизмы могут быть заменены на аналогичные по производительности.

Потребное количество и марка машин и механизмов окончательно уточняются в ППР в зависимости от принятых методов, фронта работ и с учетом изменений в поставке строительной техники.

8.2 Потребность в электрической энергии, паре, воде, кислороде, сжатом воздухе

Потребность строительства в энергетических ресурсах.

Основные потребности в электроэнергии представлены в таблице 8.

Таблица 8. Основные потребности в электроэнергии

Наименование	Потребляемая мощность, кВт	Кол-во, шт.	Итого, кВт
Электросварочный аппарат (сталь) ИТС-200	6,6	1	6,6
Сварочный аппарат для полиэтиленовых труб Volzhanin ССПТ-400	6,2	1	6,2
Сварочный аппарат для полиэтиленовых труб Volzhanin ССПТ-225	3,95	1	3,95
Виброплита Weber CR 1	3,5	2	7,0
Насос водоотливной ГНОМ 25-20	3,0	2	6,0
Освещение и обогрев санитарно-бытовых помещений	2,2	5	11,0

Прямая потребность в электроэнергии определяется согласно МДС 12-46.2008 по формуле:

$$P = L_x \cdot \left(\frac{K_1 \cdot P_M}{\cos E_1} + K_3 \cdot P_{o.v.} + K_4 \cdot P_{o.n.} + K_5 \cdot P_{c.v.} \right)$$

где: $L_x = 1,05$ – коэффициент потери мощности в сети;

P_M – сумма номинальных мощностей работающих электромоторов (трамбовки, бензопилы т.д.);

$P_{o.v.}$ – суммарная мощность внутренних осветительных приборов, устройств для электрического обогрева (помещения для рабочих, здания складского назначения);

$P_{o.n.}$ – то же, для наружного освещения объектов и территории;

$P_{c.v.}$ – то же, для сварочных трансформаторов;

$\cos E_1 = 0,7$ – коэффициент потери мощности для силовых потребителей электромоторов;

$K_1 = 0,5$ – коэффициент одновременности работы электромоторов;

$K_3 = 0,8$ – то же, для внутреннего освещения;

$K_4 = 0,9$ – то же, для наружного освещения;

Взам. инв. №	Подпись и дата	Изм.	Кол.уч.	Лист	№ док.	Подпись	Дата	3853.001.П.0/0.1295-ПОС.ПЗ	Лист
									41

$K_5 = 0,6$ – то же, для сварочных трансформаторов.

Таким образом, прямая потребность в электроэнергии:

$$P = 1,05 \cdot \left(\frac{0,5 \cdot 13,0}{0,7} + 0,8 \cdot 11,0 + 0,9 \cdot 0 + 0,6 \cdot 16,75 \right) = 33,2 \text{ кВт}$$

В качестве источника электроэнергии применяется дизель-генератор:

– АД-30 ММЗ Д-243 номинальной мощностью 30 кВт;

– АД-10 ММЗ номинальной мощностью 10 кВт.

Время работы дизель-генератора – 8 часов в смену. Общее время работы за весь период строительства составляет 1048,0 маш.-час.

Дизель-генератор должен иметь шумопоглощающий кожух. Дизель-генератор работает совместно со сварочными аппаратами, компрессором, водоотливными насосами.

Для временного освещения строительной площадки в ночное время применяются прожектор ПЗС-45.

Режим работы дизельных генераторов исключает работу в ночные часы. В темное время суток проектом предусмотрено устройство охранно-сигнального освещения от аккумуляторных батарей и столбов местного наружного освещения. Охранно-сигнальное освещение предусматривается вдоль границ территории производства работ при помощи электрических сигнальных ламп напряжением не выше 42 В. Система охранно-сигнального освещения имеет независимый источник питания. Питание осуществляется посредством аккумуляторной батареи FIAMM FG26504, зарядка которой осуществляется от ПЭС в дневное время. Указанные аккумуляторные батареи являются полностью необслуживаемыми на протяжении всего срока службы. Точное количество аккумуляторов определяется подрядной организацией на стадии ППР.

Потребность строительства в воде.

Потребность строительства в воде определена суммой расхода воды на производственные и хозяйственно-бытовые нужды.

Расчет выполнен по формуле:

$$Q_{\text{тр}} = Q_{\text{пр}} + Q_{\text{хоз}}$$

где:

$Q_{\text{тр}}$ – потребность строительства в воде (л/с);

$Q_{\text{пр}}$ – потребность строительства в воде на производственные нужды (л/с);

$Q_{\text{хоз}}$ – потребность строительства в воде на хоз-бытовые нужды (л/с).

Потребность строительства в воде на производственные нужды $Q_{\text{пр}}$ определена по формуле:

$$Q_{\text{пр}} = K_n \cdot \frac{q_n \cdot P_n \cdot K_{\text{ч}}}{3600 \cdot t}$$

где:

$K_n = 1,2$ – коэффициент на неучтенный расход воды;

$t = 8$ ч - число часов в смене;

$q_n = 500$ л – расход воды на производственного потребителя (поливка бетона, заправка и мытье машин и т.д.);

P_n – число производственных потребителей;

$K_{\text{ч}} = 1,5$ – коэффициент часовой неравномерности водопотребления.

$$Q_{\text{пр}} = 1,2 \cdot \frac{500 \cdot 13 \cdot 1,5}{3600 \cdot 8} = 0,41 \text{ л/сек} = 0,74 \text{ м}^3/\text{смену}$$

Проектом принимается, что вода на производственные потребности будет использоваться в среднем по 30 минут в смену в период проведения земляных работ.

Потребность строительства в воде на хозяйственно-бытовые нужды $Q_{\text{хоз}}$ определяется по формуле:

Взам. инв. №	
Подпись и дата	
Инв. № подл.	

Изм.	Кол.уч.	Лист	№ док.	Подпись	Дата	3853.001.П.0/0.1295-ПОС.ПЗ	Лист
							42

$$Q_{\text{хоз}} = \frac{q_x \cdot P_p \cdot K_{\text{ч}}}{3600 \cdot t} + \frac{q_d \cdot P_d}{60 \cdot t_1}$$

где:

$q_x = 15$ л – удельный расход воды на хозяйственно-питьевые потребности работающего;

P_p – численность работающих;

$K_{\text{ч}} = 2$ – коэффициент часовой неравномерности потребления воды;

$q_d = 30$ л – расход воды на прием душа одним работающим;

P_d – численность пользующихся душем ($P_d = 0$);

$t = 8$ ч – число часов в смене;

$t_1 = 45$ мин – продолжительность использования душевой установки.

$$Q_{\text{хоз}} = \frac{15 \cdot 54 \cdot 2}{3600 \cdot 8} + \frac{30 \cdot 0}{0,75} = 0,056 \text{ л/сек} = 1,61 \text{ м}^3/\text{смену}$$

В объем потребности воды на бытовые нужды входит расход воды на питьевые нужды, определенный из расчета 3,0-3,5 л/сут на 1-го человека летом и 1,0-1,5 л/сут на 1-го человека зимой.

Питьевое водоснабжение согласно Постановлению Главного государственного санитарного врача РФ № 40 от 02.12.2020 г.:

- все строительные рабочие обеспечиваются доброкачественной питьевой водой, отвечающей требованиям действующих санитарных правил и нормативов;

- питьевые установки необходимо иметь в гардеробных, в помещениях для личной гигиены женщин, пунктах питания, здравпунктах, в местах отдыха работников;

- на строительных площадках при отсутствии централизованного водоснабжения необходимо иметь установки для приготовления кипяченой воды. Для указанных целей допускается использовать пункты питания;

- в качестве питьевых средств рекомендуются: газированная вода, чай и другие безалкогольные напитки с учетом привычек и особенностей местного населения.

На объекте строительства для питьевых нужд используется привозная бутилированная вода.

Питание работающих предусматривается в специально оборудованных для этих целей помещениях – бытовках, оборудованных под столовую.

Расчет потребности в воде

Наименование	
Водопотребление на производственные нужды	
Удельный расход воды на производственные нужды, $q_{\text{пр}}, \text{л}$	500,00
Количество производственных потребителей, P_n	13
Коэффициент часовой неравномерности водопотребления, $K_{\text{ч}}$	1,50
Коэффициент на неучтенный расход воды, K_n	1,20
Продолжительность смены, $t, \text{ч}$	8,00
Расход воды на производст. нужды, $Q_{\text{пр}}, \text{л/с}$	0,41
Водопотребление на хозяйственно-бытовые нужды	
Удельный расход воды на хозяйственно-бытовые нужды работающих, $q_x, \text{л}$	15,00
Количество работающих, $P_p, \text{чел}$	54

Взам. инв. №	
Подпись и дата	
Инв. № подл.	

Изм.	Кол.уч.	Лист	№ док.	Подпись	Дата	3853.001.П.0/0.1295-ПОС.ПЗ	Лист 43
------	---------	------	--------	---------	------	----------------------------	------------

Коэффициент часовой неравномерности водо- потребления, K_c	2,00
Расход воды на 1-го чел. приеме душа, q_d , л	30,00
Численность пользующихся душем, 80% от P_p , л	0
Продолжительность использования душевой ус- тановки, t_1 , мин	45,00
Продолжительность смены, t , ч	8,00
Расход воды на хоз-бытовые нужды, $Q_{хоз}$, л/с	0,056
Потребность в воде на производственные и хозяйственно-бытовые нужды, $Q_{тр}$, л/с	0,466
Расход воды на пожаротушение в период строи- тельства, $Q_{пож}$, л/с	5,00
Общая потребность в воде, $Q_{общ}$, л/с	5,466

Расход воды для нужд пожаротушения в период строительства:

$$Q_{пож} = 5 \text{ л/с}$$

Общая потребность в воде:

$$Q_{тр} = Q_{пр} + Q_{хоз} + Q_{пож} = 0,41 + 0,056 + 5 = 5,466 \text{ л/сек}$$

Для временного пожаротушения до прибытия пожарного расчета в пределах строительной площадки предусмотреть нахождение автоцистерны с водой.

Противопожарный запас воды из расчета времени тушения пожара, равного 2 часам:

$$V_{пож} = 5/1000 \cdot 3600 \cdot 2 = 36,0 \text{ м}^3$$

При прокладке газопровода методом ННБ (длина бурения – 4569,5 м), потребность в воде составляет:

$$0,15 \cdot 4569,5 = 685,43 \text{ м}^3$$

0,15 м³ – расход воды на 1 м принят в соответствии с нормами расхода воды при производстве работ методом наклонно-направленного бурения по единичным нормативными индивидуальным расценкам (устройство переходов в грунтах 1-3 группы для прокладки труб с помощью установок наклонно-направленного бурения с тяговым усилием 200 кН).

Потребность в воде на весь период строительства (9,0 мес., или 189 смен) составит:

– вода на производственные потребности – 46,62 м³ (для 3 мес. – 0,74 м³/смену x 63 смены = 46,62 м³);

– вода на хозяйственно-бытовые нужды – 304,29 м³ (1,61 м³/смену x 189 смен = 304,29 м³);

– вода на приготовление бурового раствора – 685,43 м³;

– объем воды для временного пожаротушения – 36,0 м³.

Общая потребность в воде на весь период строительства составляет 1072,34 м³.

Потребность строительства в сжатом воздухе.

Сжатый воздух используется для продувки газопроводов, проведения пневматических испытаний. Потребность в сжатом воздухе удовлетворяется за счет эксплуатации передвижных компрессорных установок типа ЗИФ-55.

Потребность в сжатом воздухе, м³/мин, определяется по формуле:

$$q = 1.4 \sum q * K_0,$$

где

Взам. инв. №	
Подпись и дата	
Инв. № подл.	

Изм.	Кол.уч.	Лист	№ док.	Подпись	Дата	3853.001.П.0/0.1295-ПОС.ПЗ	Лист
							44

$\sum q$ – общая потребность в воздухе пневмоинструмента;

K_0 – коэффициент при одновременном присоединении пневмоинструмента, равный 0,9.

Наименование	
Количество компрессоров Зиф 55	2
Потребность в сжатом воздухе пневмоинструмента, q , $м^3/мин$	6,0
Коэффициент одновременности работы пневмоинструмента, K_0	0,9
Общая потребность в сжатом воздухе, $м^3/мин$	15,1

Расчет потребности в ГСМ.

Потребность в ГСМ определена в соответствии с ВСН 417-81 «Инструкция по нормированию расхода дизельного топлива, бензина и электроэнергии на работу строительного-монтажных машин и механизмов» (раздел 3).

Расход дизельного топлива за смену определяется по формуле:

$$W_{гор} = t_{см} \cdot N_{дв} \cdot K_{дв} \cdot (W_{хол} + (W_{норм} - W_{хол}) \cdot K_{дм})$$

где:

$t_{см}$ – время работы за смену;

$N_{дв}$ – номинальная мощность двигателя, л.с.;

$K_{дв}$ – коэффициент использования времени работы двигателя, представляющий собой отношение времени работы двигателя в течение смены к средней продолжительности рабочей смены;

$K_{дм}$ – средний коэффициент использования мощности двигателя, представляющий собой отношение мощности двигателя в процессе работы к его номинальной мощности;

$W_{норм}$ – удельный расход топлива на 1 л.с. номинальной мощности за 1 ч при нормальной нагрузке;

$W_{хол}$ – удельный расход топлива на 1 л.с. номинальной мощности за 1 ч при холостой работе двигателя;

По таблице 1 ВСН 417-81: $K_{дв} = 0,9$; $K_{дм} = 0,5$.

По таблице 2 ВСН 417-81: $W_{норм} = 0,18$; $W_{хол} = 0,06$.

Таким образом, потребность в ГСМ составляет:

$$W_{гор} = 8 \cdot 60 \cdot 0,9 \cdot (0,06 + (0,18 - 0,06) \cdot 0,5) = 51,84 \text{ кг/смену (6,48 кг/маш - ч)}$$

Прочие ресурсы

Кислород доставляют на площадку в баллонах.

Строительная площадка обеспечивается временной мобильной телефонной связью. Предусмотреть обеспечение мобильными телефонами всех ИТР, участвующих в выполнении работ на строительной площадке.

Доставка рабочих к объекту осуществляется посредством автобусов. Обеспечение персонала жильем остается на усмотрение подрядной организации.

В соответствии с ФЗ РФ от 21 июля 2011 г. № 256-ФЗ «О безопасности объектов топливно-энергетического комплекса» субъекты топливно-энергетического комплекса на стадиях проектирования и строительства объектов топливно-энергетического комплекса обязаны предусматривать осуществление комплекса специальных мер по безопасному функционированию таких объектов, локализации и уменьшению последствий чрезвычайных ситуаций.

В связи с этим, подрядная организация должна обеспечить охрану объекта на период строительства.

Взам. инв. №	
Подпись и дата	
Инв. № подл.	

Изм.	Кол.уч.	Лист	№ док.	Подпись	Дата

3853.001.П.0/0.1295-ПОС.ПЗ

Лист

45

8.3 Потребность во временных зданиях и сооружениях

Состав временных зданий определяется в соответствии с требованиями Постановления Главного государственного санитарного врача РФ № 40 от 02.12.2020 г. В состав санитарно-бытовых помещений должны входить гардеробные, душевые, умывальни, санузлы, курительные, устройств питьевого водоснабжения, помещения для обогрева или охлаждения, обработки, хранения и выдачи спецодежды. В соответствии с ведомственными нормативными документами допускается предусматривать в дополнение к указанным и другие санитарно-бытовые помещения и оборудование.

В соответствии с п. 5.50 СП 44.13330.2011 число мест в столовой принимается из расчета 1 место на 4 работающих в смене. Для 54 человек число мест в столовой составит 14 мест.

В соответствии с п. 5.52 СП 44.13330.2011 площадь столовой определяется из расчета 1 м² на 1 посетителя (но не менее 12,0 м²) и составит 14,0 м².

Комната приема пищи должна быть оборудована умывальником, стационарным кипятильником, электрической плитой, холодильником.

Нормы площади помещений на 1 человека принимается по таблице 3 СП 44.13330.2011:

– гардеробные – 0,1 м²/чел. Также в гардеробных дополнительно предусматривать места для сдачи и получения спецодежды площадью 0,03 м²/чел.

– помещения для сушки спец. одежды – 0,15 м²/чел. Также в помещении для сушки спец. одежды дополнительно предусматривать место для переодевания площадью 0,1 м²/чел.

– помещение для обогрева – 0,1 м²/чел.

Ведомость санитарно-бытовых помещений представлена в таблице 9.

Таблица 9. Ведомость санитарно-бытовых помещений

Наименование помещений	Назначение	Расчетные нормы площади, м ² /чел	Кол-во пользующихся человек	Требуемая площадь, м ²	Фактический набор помещений
Контора для ИТР	Для всех ИТР смены	4	5	20,0	6,0x2,5 м – 2 шт.
Помещение для МОП и охраны	Для всех МОП и охраны	4	1	4,0	
Гардеробные	Для всех работающих	0,13	54	7,02	6,0x2,5 м – 1 шт.
Столовая	Для всех работающих	1	14 мест (1 место на 4 работающих)	14,0	6,0x2,5 м – 1 шт.
Помещение для сушки спец. одежды и обуви	Для числа рабочих	0,25	45	11,25	6,0x2,5 м – 1 шт.
Помещения для обогрева	Для числа рабочих	0,1	45	4,5	
Туалет	Для всех работающих	0,1	54	5,4	Биотуалет – 2 шт.
Итого				66,17	5 блок-контейнеров + 2 биотуалета

Рекомендуется применять биотуалеты.

Взам. инв. №	
Подпись и дата	
Инв. № подл.	

Изм.	Кол.уч.	Лист	№ док.	Подпись	Дата	3853.001.П.0/0.1295-ПОС.ПЗ	Лист
							46

На строительных площадках выделяются специальные места для курения, оборудованные противопожарным инвентарем. Строительная площадка оборудуется двумя комплектами первичных средств пожаротушения – песок, лопаты, багры, огнетушители. Пожарную безопасность на строительной площадке, участках работ и рабочих местах следует обеспечивать в соответствии с правилами пожарной безопасности.

В связи большим количеством врезок на большом расстоянии друг от друга проектом предусматривается установка передвижных временных зданий. Размещение санитарно-бытовых помещений для работающих выполняют вдоль трассы газопровода по месту на удалении от рабочих мест не далее 500 м в инвентарных передвижных зданиях – вагончиках с обеспечением требований пожарной и санитарной безопасности. Питание работающих предусматривается в специально оборудованных для этих целей помещениях – бытовках, оборудованных под столовую. Посадочные места в этих помещениях определяют из расчета одно место на 4 чел. наиболее многочисленной группы работающих, у которых одновременно начинается обеденный перерыв. В связи с небольшим количеством рабочих, занятых на объекте предусматривается установка одного бытового городка.

Либо питание организуется в существующей столовой на базе подрядчика.

Для административно-хозяйственных и бытовых помещений применяются передвижные автофургоны и блоки контейнерного типа.

Окончательный расчет бытовых помещений уточняется на стадии разработки ППР. Устройство и оборудование санитарно-бытовых зданий и помещений, предусмотренных в проектах организации строительства и проектах производства работ, должно быть завершено до начала строительных работ. Перед входом в санитарно-бытовые помещения непосредственно с улицы предусматривается тамбур, у входа в который следует устраивать приспособления для очистки обуви. Передвижные санитарно-бытовые помещения оборудуются мебелью и необходимым инвентарем, которые прочно прикрепляются к полу и стенам.

На объекте строительства для всех строительных рабочих независимо от санитарной характеристики производственного процесса должны быть выделены помещения для ремонта спецодежды и обуви, а также прачечные. На площадке строительства (вне помещений) должны быть оборудованы укрытия от солнечной радиации и атмосферных осадков.

Согласно п. 5.19 СП 44.13330.2011 расстояние от рабочих мест в производственных зданиях до уборных, курительных, помещений для обогрева или охлаждения, устройств питьевого водоснабжения должно приниматься не более 75 м. Расстояние от рабочих мест на открытом воздухе или в неотапливаемых помещениях до гардеробных, умывальных, помещений для обогрева и туалетов должно быть не более 150 м.

Изм. № подл.	Подпись и дата	Взам. инв. №

Изм.	Кол.уч.	Лист	№ док.	Подпись	Дата

3853.001.П.0/0.1295-ПОС.ПЗ

Лист

47

9 Перечень специальных вспомогательных сооружений, стендов, установок, приспособлений и устройств, требующих разработки рабочих чертежей для их строительства

Устройство специальных вспомогательных сооружений, стендов, установок, приспособлений и устройств, требующих разработки рабочих чертежей для их строительства, проектом не предусматривается.

Инв. № подл.	Подпись и дата	Взам. инв. №							Лист
			3853.001.П.0/0.1295-ПОС.ПЗ						
Изм.	Кол.уч.	Лист	№ док.	Подпись	Дата				

Точность разбивочных работ в процессе строительства следует принимать, руководствуясь точностью средних квадратических погрешностей измерений не более указанных в таблице 7.1 СП 126.13330.2017.

Правильность выполнения разбивочных работ должна проверяться путем проложения контрольных геодезических ходов (в направлениях, не совпадающих с принятыми при разбивке) с точностью не ниже, чем при разбивке.

11.1.1 Инженерная подготовка территории строительства

В состав мероприятий по инженерной подготовке входят следующие работы:

- расчистка территории;
- планировка территории строительства.

Расчистка территории от крупного мусора производится вручную. Весь собранный мусор вывозится с территории автосамосвалом МАЗ-5551. Расчистка трассы на период строительства должна производиться в границах полосы отвода.

В соответствии с актом обследования территории на наличие ВОП взрывоопасных предметов не обнаружено.

11.1.2 Очистка территории от зеленых насаждений

Проектом предусматривается снос зеленых насаждений на землях лесного фонда.

Вырубка осуществляется только после:

- выполнения мероприятий по натурному обследованию лесных насаждений;
- разработки проекта освоения лесов;
- подачи лесной декларации;
- разработки технологической карты лесосечных работ.

До начала очистки территории от зеленых насаждений должны быть выполнены следующие подготовительные работы:

- оформлены лесорубочные билеты с указанием площадей вырубки, объемов деловой и дровяной древесины;
- установлена технологическая схема очистки территории от зеленых насаждений с определением общего направления валки, выбором путей трелевки к месту штабелевки древесины, а также назначены формы и размеры пазов с учетом безопасности производства работ;
- подготовлены рабочие площадки для обрезки сучьев, раскряжевки и штабелевки древесины с расчисткой их от камней и спиливанием пней заподлицо с землей;
- убраны опасные деревья – гнилые, сухостойные, зависшие, представляющие опасность при вырубке зеленых насаждений. При машинной валке зеленых насаждений опасные деревья спиливают валочной машиной в процессе разработки.

До начала валки больших деревьев производится очистка площадки от мелкоколесья и кустарников. Срезка кустарника и мелких деревьев выполняется с помощью кустореза типа STIHL FS 560.

Проектом предусматривается ручная валка деревьев.

При очистке территории от зеленых насаждений следует выполнять требования по охране труда. Особое внимание необходимо обратить на следующее:

- оградить опасные зоны запрещающими знаками;
- обеспечить места производства работ противопожарным инвентарем;
- не производить работы при скорости ветра свыше 12 м/с, грозе, снегопаде и густом тумане (при видимости менее 50 м).

Ручная валка деревьев.

В состав работ, входят:

- подготовка рабочего места;

Взам. инв. №	
Подпись и дата	
Инв. № подл.	

Изм.	Кол.уч.	Лист	№ док.	Подпись	Дата

3853.001.П.0/0.1295-ПОС.ПЗ

Лист

52

- опиливание дерева;
- сталкивание дерева.

До начала валки деревьев должны быть выполнены подготовительные работы, указанные выше.

Валка деревьев производится бензомоторной пилой типа STIHL MS 260 с помощью гидроклина типа КГМ-1А.

Технологическая последовательность валки деревьев:

- уточнить направление валки отдельных деревьев с учетом общего направления валки, величины и направления наклона ствола, формы кроны, направления и силы ветра;
- произвести подготовку рабочего места;
- убрать кустарник, подрост, а также предметы, мешающие вальщику в радиусе 60 см вокруг сваливаемого дерева;
- произвести подпил дерева со стороны направления валки.

Глубина подпила зависит от направления и величины наклона ствола дерева.

Подпил деревьев диаметром до 18 см выполнять одним резом; диаметром от 18 до 50 см – двумя горизонтальными резами; диаметром более 50 см – резом прямоугольной формы.

Произвести опиливание дерева с противоположной стороны подпила горизонтальным резом на уровне верхней кромки подпила. Спиливание ствола производится не полностью, а оставляется недопил.

Деревья диаметром меньше 20 см валить, упираясь в ствол рукой, деревья диаметром более 20 см сталкивать гидроклином.

Высота пня должна быть 1/3 диаметра среза, но не выше 10 см от шейки корня.

Ручная обрезка сучьев деревьев:

В состав работ входит:

- подготовка пилы к работе;
- отделение сучьев от ствола;
- обрезка вершины;
- переход от дерева к дереву.

Обрезка сучьев производится бензомоторной пилой типа STIHL MS 260.

Ручная обрезка сучьев производится на просеке перед трелевкой хлыстов к месту штабелевки.

Технологическая последовательность обрезки сучьев:

- подвести пильный аппарат к сучку под прямым углом;
- обрезать сучья на уровне поверхности ствола;
- срезать вершину дерева под прямым углом к оси ствола и при диаметре среза 8 см.

Трелевка хлыстов при очистке территории от зеленых насаждений:

В состав работ входит:

- сбор пачки;
- чокеровка хлыстов;
- погрузка сформированной пачки на щит;
- трелевка к площадкам разделки на расстояние до 1 км;
- сбрасывание пачки на площадке разделки;
- возврат на просеку за новой пачкой.

До начала трелевки хлыстов должна быть осуществлена обрезка сучьев на просеке.

Трелевка хлыстов производится трелевочным трактором.

Трелевка хлыстов производится вершинами вперед по волоку, устраиваемому в процессе освоения территории сноса зеленых насаждений.

Технологическая последовательность трелевки хлыстов:

Взам. инв. №	
Подпись и дата	
Инв. № подл.	

Изм.	Кол.уч.	Лист	№ док.	Подпись	Дата

3853.001.П.0/0.1295-ПОС.ПЗ

Лист

53

- установить трактор на свободной от деревьев и пней площадке таким образом, чтобы расстояние от щита трактора до первого спиленного дерева было 2-4 м и трос лебедки двигался вдоль оси трактора. Отклонение троса от продольной оси трактора более чем на 10-15° нежелательно;
- оттащить трос лебедки трелевочного трактора на 15-25 м. Если расстояния сбора превышают 25 м, то пачку набирают в два приема с заездом трактора на волок;
- подтянуть хлысты к трактору, поворачивая их вокруг вертикальной оси. Собирать воз лебедкой, когда направление тягового усилия и продольная ось дерева совпадают, нельзя;
- произвести чокеровку на расстоянии 0,7-1,2 м от среза вершины. Для предотвращения соскальзывания чокеров на вершинах при обрезке сучьев оставляют мутовки из двух-трех сучьев длиной 2-3 см на расстоянии 2-0,4 м от вершины;
- чокер закрепляют так, чтобы зев крюка был обращен наружу от ствола;
- затянуть вершины хлыстов так, чтобы они лежали на конике (перегибе) погрузочного щита;
- выполнить трелевку хлыстов до разделочной площадки на расстояние до 1 км;
- отцепить воз на площадке разделки.

Деловая древесина вывозится на площадки временного складирования на расстояние 1 км и далее подлежит сдаче в государственный орган власти в соответствии с постановлением Правительства РФ от 23.07.2009 г. № 604 (ред. от 02.09.2020 г.).

В целях обеспечения соблюдения Постановления Правительства РФ от 23.07.2009 г. № 604 (ред. от 02.09.2020 г.) «О реализации древесины, которая получена при использовании лесов, расположенных на землях лесного фонда, в соответствии со статьями 43-46 Лесного кодекса Российской Федерации» (вместе с «Правилами реализации древесины, которая получена при использовании лесов, расположенных на землях лесного фонда, в соответствии со статьями 43-46 Лесного кодекса Российской Федерации»), складирование древесины выполняется в полосе отвода на землях лесного фонда, с соблюдением правил противопожарной безопасности в лесах. Древесина складировается на расстоянии не менее 10 м от стенки леса, либо непосредственно у стенки леса с созданием минерализованной полосы не менее 1,4 м по периметру складированной древесины.

Очистка территории от порубочных остатков:

На землях лесного фонда для переработки древесных и порубочных остатков в технологическую щепу использовать измельчитель "СОВА-У600"Э18,5. Измельченные остатки использовать на участке производства работ (для мульчирования почвы при проведении рекультивации).

В целях сохранения окружающего ландшафта после проведения строительных работ предусмотрены работы по измельчению порубочных остатков, а деловую древесину использовать для дальнейшей обработки и переработки. Эти работы производятся силами генподрядчика.

В состав работ входит:

- сбор порубочных остатков;
- укладка в валы или кучи.

До начала очистки просеки должна быть закончена трелевка хлыстов или штабелевка вне хватки.

Механизированная очистка производится подборщиком ПСГ-3.

Технологическая последовательность при очистке просек от порубочных остатков:

- распилить бензопилой все толстые сучья и валежник на отрезки длиной от 2 до 4 м;
- установить подборщик в начале полосы сбора;
- опустить зубья подборщика и, передвигаясь прямолинейными челночным ходами произвести сбор порубочных остатков и валежника;
- в конце полосы сбора поднять зубья подборщика и двигаясь, оставить на месте собранные сучья;
- сделать разворот на границе просеки и продолжить дальнейший сбор порубочных остатков;
- уложить собранные сучья в валы шириной 1,5-2 м, высотой 0,8-1,2 м.

Взам. инв. №	
Подпись и дата	
Инв. № подл.	

Изм.	Кол.уч.	Лист	№ док.	Подпись	Дата

3853.001.П.0/0.1295-ПОС.ПЗ

Размещать валы из собранных порубочных остатков преимущественно на волоках в границах захватки на расстоянии 15-20 м друг от друга, причем крайние валы укладывают на расстоянии не менее 15 м от границы захватки, в концы валов – на расстоянии не менее 10 м от деревьев.

Корчевка пней:

Корчевка пней осуществляется механизированным способом с помощью бульдозера.

Перед началом работ мастер производит разбивку полосы, на которой будут выполнять корчевку пней. Ширину полосы отмечают вешками, выставленными на расстоянии 10-15 м одна от другой вдоль обеих границ корчевки.

Бульдозерист должен ознакомиться со всеми условиями корчевки, а именно: с рельефом местности, почвенно-грунтовыми условиями, диаметрами и породой пней, шириной разрабатываемой полосы и прилегающими полосами земли, а затем в зависимости от этих условий выбрать способ работы и место для уборки пней.

Корчевание пней и уборку деревьев осуществляют в такой последовательности:

- а) поднятым отвалом упираются в пень, при этом корни (со стороны упора) выходят наружу;
- б) заглубляют отвал, подрезают корни и выворачивают пень или дерево.

На землях лесного фонда пни измельчаются при помощи измельчителя "СОВА-У600"Э18,5.

11.1.3 Строительство временных зданий и сооружений

Проектом предусмотрено обустройство следующих зданий и сооружений: площадки временных зданий и сооружений (ВЗиС), площадки складирования материалов. Временные площадки необходимо обустроить на спланированном и уплотненном основании (коэффициент уплотнения – 0,95). На площадке ВЗиС предусмотрено размещение временных бытовых помещений. В месте установки бытовок необходимо разместить информационный и пожарный щит.

Для сбора строительных отходов предусмотрена установка металлического контейнера объемом 6 м³, для бытовых отходов – контейнер объемом 0,75 м³. Содержимое контейнеров регулярно вывозится на полигон твердых бытовых отходов.

Для обеспечения обогрева рабочих и укрытия от осадков предусматривается перемещение вагона-бытовки по трассе газопровода в процессе строительства.

При подготовке к производству монтажных работ должны быть выполнены предусмотренные нормами и правилами мероприятия по охране труда и противопожарной безопасности. К СМР разрешается приступать только после разработки Генподрядной строительной-монтажной организацией ППР, в котором должны быть проработаны вопросы техники безопасности, пожаробезопасности и охраны природы. Окончание работ подготовительного периода принимается по акту, согласно приложению «И» СНиП 12-03-2001.

Проектом предусматривается временная площадка для размещения ВЗиС 21,0x10,0 м (лист 13 графической части) из ж/б плит 2П60.18-10 ГОСТ 21924.0-84 (в водоохранной зоне водного объекта).

Для стоянки техники предусматривается временная площадка 21,0x7,0 м из ж/б плит 2П60.18-10 (6,0x1,75x0,14 м) ГОСТ 21924.0-84 (лист 37 графической части).

Для складирования материалов предусмотрены временные площадки 15,0x10,0 м (6 шт.) на спланированном уплотненном грунте (листы 7, 15, 24, 33, 43, 52 графической части).

Для складирования деловой древесины предусмотрены временные площадки 15,0x10,0 м (17 шт.) на спланированном уплотненном грунте (листы 4-8, 11, 19-24, 31 (2 шт.), 33, 35, 43 графической части).

В местах прокладки газопровода закрытым способом устраиваются временные монтажные площадки на основании из спланированного уплотненного грунта.

Для проезда строительной техники через заболоченные участки предусматривается устройство временных лежневых дорог на участках:

- ПК88+26,5 – ПК91+26,5, L = 300,0 м;
- ПК92+37,0 – ПК92+62,0, L = 25,0 м.

Общая протяженность временных лежневых дорог составляет 325,0 м.

Изм. № подл.	Подпись и дата	Взам. инв. №

Изм.	Кол.уч.	Лист	№ док.	Подпись	Дата	3853.001.П.0/0.1295-ПОС.ПЗ	Лист
							55

Отходы древесины от устройства лежневой дороги используются для устройства подстилающего слоя лежневой дороги. Конструкция временной лежневой дороги приведена на листе 62 графической части.

При пересечении канав предусматривается устройство временных переездов:

- ПК5+53,5 – ПК5+59,5;
- ПК43+55,0 – ПК43+61,0;
- ПК48+65,0 – ПК48+71,0;
- ПК52+70,5 – ПК52+88,5;
- ПК58+99,5 – ПК59+5,5;
- ПК59+14,5 – ПК59+20,5;
- ПК63+10,0 – ПК63+16,0;
- ПК68+2,5 – ПК68+14,5;
- ПК79+83,0 – ПК79+89,0;
- ПК81+90,5 – ПК81+96,5;
- ПК86+4,0 – ПК86+10,0;
- ПК103+48,5 – ПК103+54,5;
- ПК105+86,5 – ПК108+38,5;
- ПК108+57,0 – ПК108+99,0;
- ПК118+11,0 – ПК118+17,0;
- ПК121+19,5 – ПК121+25,5;
- ПК124+98,0 – ПК125+4,0;
- ПК125+43,5 – ПК125+67,5;
- ПК135+43,5 – ПК139+21,5;
- ПК139+24,5 – ПК139+30,5;
- ПК154+85,0 – ПК154+91,0;
- ПК159+65,5 – ПК159+77,5;
- ПК160+42,0 – ПК160+48,0;
- ПК168+68,5 – ПК168+80,5;
- ПК208+78,0 – ПК208+84,0;
- 7ПК6+67,5 – 7ПК6+73,5;
- 7ПК49+78,0 – 7ПК49+84,0;
- 7ПК56+97,0 – 7ПК57+3,0;
- 9ПК0+53,5;
- 10ПК0+63,0 – 10ПК0+69,0.

Конструкция временного переезда через канаву приведена на листе 60 графической части.

При пересечении существующих мелиоративных каналов предусматривается устройство временных переездов:

- ПК74+72,5 – ПК74+78,5;
- ПК200+68,0 – ПК200+86,0;
- ПК207+20,5 – ПК207+32,5;
- ПК212+16,0 – ПК212+28,0;
- ПК216+49,0 – ПК216+55,0;
- 7ПК32+91,0 – 7ПК33+3,0;
- 7ПК37+15,5 – 7ПК37+27,5;
- 11ПК0+9,0 – 11ПК0+21,0.

Конструкция временного переезда через мелиоративные каналы приведена на листе 61 графической части.

Изм. № подл.	Подпись и дата	Взам. инв. №	3853.001.П.0/0.1295-ПОС.ПЗ						Лист
									56
Изм.	Кол.уч.	Лист	№ док.	Подпись	Дата				

В местах пересечений с подземными коммуникациями предусматривается обустройство временных переездов из ж/б плит:

- ПК17+90,0, кабель связи СЦ Кингисепп ПАО «Ростелеком» (гл. 0,8 м);
- ПК22+13,0, кабель связи СЦ Кингисепп ПАО «Ростелеком» (гл. 0,8 м);
- ПК25+23,5, кабель связи СЦ Кингисепп ПАО «Ростелеком» (гл. 0,8 м);
- ПК32+40,0, кабель связи СЦ Кингисепп ПАО «Ростелеком» (гл. 0,8 м);
- ПК33+97,0, кабель связи СЦ Кингисепп ПАО «Ростелеком» (гл. 0,8 м);
- ПК58+80,5, кабель связи ВОСП, АО «УПТ» (гл. 1,2 м);
- ПК86+73,0, МГ ст.720 в.д. Кохтла-Ярве-Ленинград 2-я нитка км. 112 II категории (гл. 1,5 м), кабель ВОЛС ОПН-ДАС-05-024А04 АО «Газпром Трансгаз» (гл. 1,2 м);
- ПК104+26,5, кабель связи ВОСП, АО «УПТ» (гл. 1,2 м);
- ПК104+42,5, кабель связи ВОЛП Береговое крепление (мыс. Колгомпя) – БС Логи – ТрП-2 Кингисепп, ЛУ (Кингисепп) ТЦ ЦЭС ЛО ПАО «Ростелеком» (гл. 1,2 м);
- ПК122+84,0, кабель связи ВОСП, АО «УПТ» (гл. 1,2 м);
- ПК135+4,0, кабель связи ВОСП, АО «УПТ» (гл. 1,2 м);
- ПК141+60,5, кабель связи ВОЛП Береговое крепление (мыс. Колгомпя) – БС Логи – ТрП-2 Кингисепп, ЛУ (Кингисепп) ТЦ ЦЭС ЛО ПАО «Ростелеком» (гл. 1,2 м), кабель связи ВОСП, АО «УПТ» (гл. 1,2 м);
- ПК142+16,0, кабель связи ВОЛП Береговое крепление (мыс. Колгомпя) – БС Логи – ТрП-2 Кингисепп, ЛУ (Кингисепп) ТЦ ЦЭС ЛО ПАО «Ростелеком» (гл. 1,2 м), кабель связи ВОСП, АО «УПТ» (гл. 1,2 м);
- ПК147+32,0, кабель связи ВОСП, АО «УПТ» (гл. 1,2 м);
- ПК149+76,0, кабель связи ВОЛП Береговое крепление (мыс. Колгомпя) – БС Логи – ТрП-2 Кингисепп, ЛУ (Кингисепп) ТЦ ЦЭС ЛО ПАО «Ростелеком» (гл. 1,2 м);
- ПК164+23,0, кабель связи ВОСП, АО «УПТ» (гл. 1,2 м);
- ПК179+82,0, каб. ВОЛП Береговое крепление (мыс. Колгомпя) – БС Логи – ТрП-2 Кингисепп, ЛУ (Кингисепп) ТЦ ЦЭС ЛО ПАО «Ростелеком» (гл. 1,2 м);
- ПК182+89,5, кабель связи ВОСП, АО «УПТ» (гл. 1,2 м);
- ПК183+17,0, кабель связи ВОСП, АО «УПТ» (гл. 1,2 м);
- ПК184+34,5, кабель связи ВОСП, АО «УПТ» (гл. 1,2 м);
- ПК205+98,0, кабель связи СЦ Кингисепп ПАО «Ростелеком» (гл. 1,2 м);
- ПК215+64,0, кабель связи ЛУ (Кингисепп) ТЦ ЦЭС ЛО ПАО «Ростелеком» (гл. 1,2 м);
- ПК215+89,5, кабель связи СЦ Кингисепп ПАО «Ростелеком» (гл. 1,2 м);
- ПК218+70,0, кабель связи ЛУ (Кингисепп) ТЦ ЦЭС ЛО ПАО «Ростелеком» (гл. 1,2 м);
- 4ПК1+24,0, кабель связи, ПАО «Ростелеком» (гл. 0,8 м);
- 7ПК0+50,0, кабель связи ВОСП, АО «УПТ» (гл. 1,2 м);
- 7ПК42+42,5, кабель связи ЛУ (Кингисепп) ТЦ ЦЭС ЛО ПАО «Ростелеком» (гл. 1,2 м), кабель связи ВОСП, АО «УПТ» (гл. 1,2 м), кабель связи ВОЛП Береговое крепление (мыс. Колгомпя) – БС Логи – ТрП-2 Кингисепп, ЛУ (Кингисепп) ТЦ ЦЭС ЛО ПАО «Ростелеком» (гл. 1,2 м);
- 7ПК57+30,5, кабель связи ВОЛП Береговое крепление (мыс. Колгомпя) – БС Логи – ТрП-2 Кингисепп, ЛУ (Кингисепп) ТЦ ЦЭС ЛО ПАО «Ростелеком» (гл. 1,2 м);
- 10ПК0+22,0, кабель связи ЛУ (Кингисепп) ТЦ ЦЭС ЛО ПАО «Ростелеком» (гл. 1,2 м);
- 10ПК0+42,5, кабель связи ВОСП, АО «УПТ» (гл. 1,2 м), кабель связи ВОЛП Береговое крепление (мыс. Колгомпя) – БС Логи – ТрП-2 Кингисепп, ЛУ (Кингисепп) ТЦ ЦЭС ЛО ПАО «Ростелеком» (гл. 1,2 м), кабель связи СЦ Кингисепп ПАО «Ростелеком» (гл. 1,2 м).

Конструкция временного переезда через существующие подземные коммуникации приведена на листе 59 графической части.

На участке 6ПК0+32,5 – 6ПК2 проезд техники осуществляется по сущ. автодороге местного значения с щебеночным покрытием, поэтому устройства временного переезда через кабели связи и временного проезда в ВОЗ водного объекта не требуется.

Изм. № подл.	Подпись и дата	Взам. инв. №

Изм.	Кол.уч.	Лист	№ док.	Подпись	Дата	3853.001.П.0/0.1295-ПОС.ПЗ	Лист
							57

Для проезда техники в водоохраных зонах водных объектов предусматривается устройство временных проездов из ж/б плит 2П60.18-10 (6,0x1,75x0,14 м) ГОСТ 21924.0-84:

- ПК26+68,0 – ПК26+92,0, L = 30,0 м (10 ж/б плит);
- ПК27+1,0 – ПК27+7,0, L = 6,0 м (2 ж/б плиты);
- ПК27+9,5 – ПК27+15,5, L = 6,0 м (2 ж/б плиты);
- ПК27+26,0 – ПК27+32,0, L = 6,0 м (2 ж/б плиты);
- ПК28+29,0 – ПК28+53,0, L = 24,0 м (8 ж/б плит);
- ПК37+15,0 – ПК39+45,0, L = 230,0 м (80 ж/б плит);
- ПК43+61,0 – ПК43+64,5, L = 3,5 м (2 ж/б плиты);
- ПК46+14,0 – ПК48+84,0, L = 270,0 м (90 ж/б плит);
- ПК49+14,0 – ПК51+12,0, L = 198,0 м (66 ж/б плит);
- ПК51+61,5 – ПК51+85,5, L = 24,0 м (8 ж/б плит);
- ПК51+99,0 – ПК52+35,0, L = 36,0 м (12 ж/б плит);
- ПК52+52,5 – ПК52+70,5, L = 18,0 м (6 ж/б плит);
- ПК52+88,5 – ПК52+94,5, L = 6,0 м (2 ж/б плиты);
- ПК53+20,0 – ПК55+36,0, L = 216,0 м (72 ж/б плиты);
- ПК56+3,0 – ПК56+15,0, L = 12,0 м (4 ж/б плиты);
- ПК56+38,5 – ПК56+62,5, L = 24,0 м (8 ж/б плит);
- ПК74+66,5 – ПК74+72,5, L = 6,0 м (2 ж/б плиты);
- ПК74+78,5 – ПК74+84,5, L = 6,0 м (2 ж/б плиты);
- ПК103+68,5 – ПК104+16,5, L = 48,0 м (16 ж/б плит);
- ПК104+48,5 – ПК105+86,5, L = 138,0 м (46 ж/б плит);
- ПК156+42,5 – ПК159+48,5, L = 306,0 м (102 ж/б плиты);
- ПК189+34,5 – ПК134+58,5, L = 24,0 м (8 ж/б плит);
- ПК189+69,0 – ПК190+65,0, L = 96,0 м (32 ж/б плиты);
- ПК190+85,5 – ПК190+67,5, L = 18,0 м (6 ж/б плит);
- ПК196+52,0 – ПК196+76,0, L = 24,0 м (8 ж/б плит);
- ПК196+79,0 – ПК197+52,0, L = 66,0 м (22 ж/б плиты);
- ПК197+56,0 – ПК197+80,0, L = 24,0 м (8 ж/б плит);
- ПК198+67,5 – ПК199+33,5, L = 66,0 м (22 ж/б плиты);
- ПК199+43,0 – ПК199+67,0, L = 24,0 м (8 ж/б плит);
- ПК200+26,0 – ПК200+44,0, L = 18,0 м (6 ж/б плит);
- ПК207+14,5 – ПК207+20,5, L = 6,0 м (2 ж/б плиты);
- ПК207+32,5 – ПК207+38,5, L = 6,0 м (2 ж/б плиты);
- ПК212+10,0 – ПК212+16,0, L = 6,0 м (2 ж/б плиты);
- ПК212+28,0 – ПК212+34,0, L = 6,0 м (2 ж/б плиты);
- ПК216+40,0 – ПК216+46,0, L = 6,0 м (2 ж/б плиты);
- ПК216+62,0 – ПК216+68,0, L = 6,0 м (2 ж/б плиты);
- 7ПК0+12,0 – 7ПК0+42,0, L = 30,0 м (10 ж/б плит);
- 7ПК28+87,0 – 7ПК29+35,0, L = 48,0 м (16 ж/б плит);
- 7ПК37+9,5 – 7ПК37+15,5, L = 6,0 м (2 ж/б плиты);
- 7ПК37+27,5 – 7ПК37+33,5, L = 6,0 м (2 ж/б плиты);
- 8ПК0 – 8ПК0+53,0, L = 69,0 м (24 ж/б плиты);
- 10ПК0+7,0 – 10ПК0+13,0, L = 6,0 м (2 ж/б плиты);
- 10ПК1+5,5, L = 24,0 м (8 ж/б плит).

Общая протяженность временных проездов составляет 2198,5 м (738 ж/б плит).

Для проезда техники в охранных зонах кабелей связи предусматривается устройство временных проездов из ж/б плит 2П60.18-10 (6,0x1,75x0,14 м) ГОСТ 21924.0-84:

Взам. инв. №	
Подпись и дата	
Инв. № подл.	

Изм.	Кол.уч.	Лист	№ док.	Подпись	Дата

3853.001.П.0/0.1295-ПОС.ПЗ

- ПК59+20,5 – ПК59+26,5, L = 6,0 м (2 ж/б плиты);
- ПК141+64,0 – ПК142+12,0, L = 54,0 м (18 ж/б плит);
- ПК143+47,5 – ПК143+89,5, L = 42,0 м (14 ж/б плит);
- ПК147+40,0 – ПК148+24,0, L = 84,0 м (28 ж/б плит);
- ПК153+51,0 – ПК153+57,0, L = 6,0 м (2 ж/б плиты);
- ПК155+12,5 – ПК155+66,5, L = 54,0 м (18 ж/б плит);
- ПК163+14,0 – ПК163+44,0, L = 30,0 м (10 ж/б плит);
- ПК164+49,5 – ПК168+51,5, L = 402,0 м (134 ж/б плиты);
- ПК169+0,5 – ПК169+36,5, L = 36,0 м (12 ж/б плит);
- ПК169+46,0 – ПК169+88,0, L = 42,0 м (14 ж/б плит);
- ПК212+47,5 – ПК213+25,5, L = 78,0 м (26 ж/б плит);
- ПК213+65,0 – ПК213+77,0, L = 12,0 м (4 ж/б плиты);
- ПК218+80,5 – ПК219+22,5, L = 42,0 м (14 ж/б плит);
- ПК223+33,5 – ПК223+57,5, L = 24,0 м (8 ж/б плит);
- ПК223+68,0 – ПК223+80,0, L = 12,0 м (4 ж/б плиты);
- ПК223+68,0 – ПК223+80,0, L = 12,0 м (4 ж/б плиты);
- 7ПК31+86,5 – 7ПК32+16,5, L = 30,0 м (10 ж/б плит);
- 7ПК32+42,5 – 7ПК32+60,5, L = 18,0 м (6 ж/б плит);
- 7ПК42+47,0 – 7ПК44+9,0, L = 162,0 м (54 ж/б плиты);
- 7ПК45+90,5 – 7ПК47+80,5, L = 180,0 м (60 ж/б плит);
- 7ПК51+60,5 – 7ПК52+32,5, L = 72,0 м (24 ж/б плиты);
- 7ПК54+45,0 – 7ПК56+97,0, L = 252,0 м (84 ж/б плиты);
- 7ПК57+3,0 – 7ПК57+21,0, L = 18,0 м (6 ж/б плит).

Общая протяженность временных проездов составляет 1668,0 м (556 ж/б плит).

Укладка ж/б плит производится с применением автокрана КС-35719-8А г/п 16 т.

Для складирования материалов, деловой древесины предусмотрены временные площадки на спланированном уплотненном грунте.

11.2 Методы производства основных строительного-монтажных работ

К строительного-монтажным работам разрешается приступать только после разработки Ген-подрядной строительного-монтажной организацией проекта производства работ (ППР). Все работы необходимо выполнять по разработанным технологическим картам.

В процессе строительства Подрядчик должен руководствоваться требованиями СП 48.13330.2011, СНиП 12-03-2001, СНиП 12-04-2002 и другими действующими нормативными и законодательными документами Российской Федерации. Выполнение строительного-монтажных работ предусматривается поточно-совмещенным методом, который основывается на следующих организационно-технологических принципах:

- разделение всей площадки на зоны строительства;
- совмещение строительного-монтажных работ в зоне;
- применение высокопроизводительных средств механизации;
- недельно-суточное планирование при организации строительного-монтажных работ и материально-технического снабжения.

Работы основного периода строительства начинаются после завершения в необходимом объеме подготовительных работ и включают:

- разводка внутриплощадочных инженерных сетей;
- прокладка внеплощадочных сетей и коммуникаций;
- разработка траншей;
- организация открытого водоотлива;
- сварка плетей газопровода на бровке траншеи;

Взам. инв. №	
Подпись и дата	
Инв. № подл.	

Изм.	Кол.уч.	Лист	№ док.	Подпись	Дата

3853.001.П.0/0.1295-ПОС.ПЗ

Лист

59

- контроль качества сварных стыков;
- опуск плетей в траншею, укладка на естественное основание (пески средней крупности);
- сварка фитингов в траншее;
- контроль качества монтажных стыков;
- присыпка газопровода местным грунтом (песками);
- монтаж ШРП;
- обвязка ШРП;
- испытание газопровода;
- окончательная засыпка траншей и приямков ранее выбранным грунтом из отвала.

11.2.1 Проведение земляных работ

Производство земляных работ необходимо осуществлять с соблюдением Правил техники безопасности, производственной санитарии и новейших достижений в области охраны труда.

Весь комплекс земляных работ при сооружении строительства объекта осуществляется в соответствии с проектом производства работ (ППР).

Строительные машины и оборудование для земляных работ должны соответствовать техническим условиям эксплуатации с учетом условий и характера выполняемой работы.

Земляные работы выполнить в соответствии СП 45.13330.2017 «Земляные сооружения, основания и фундаменты».

До начала разработки траншеи должны быть выполнены следующие работы:

- разбита и закреплена на местности трасса газопровода с установкой разбивочных знаков;
- вскрыты места пересечений трассы газопровода с действующими подземными коммуникациями;
- установлены (в необходимых местах) ограждения и предупредительные знаки;
- вдоль размеченной трассы газопровода через каждые 40-50 м и на переломах продольного профиля на расстоянии 0,5 м от края разрабатываемой траншеи необходимо установить визирки с рабочими отметками глубины разработки траншеи экскаватором.

Перед началом производства земляных работ необходимо вызвать представителей владельцев инженерных коммуникаций с целью определения фактического расположения сетей и согласования методов производства работ.

При обнаружении подземных коммуникаций, не указанных в проекте, земляные работы прекратить и вызвать на место представителей заказчика и проектировщика.

Разработка грунта в местах пересечения газопровода с подземными коммуникациями допускается только при наличии письменного разрешения организации, эксплуатирующей эти коммуникации в их присутствии. Земляные работы по вскрытию мест пересечений с действующими подземными коммуникациями должны производиться только вручную, без применения ударных инструментов, при этом должны приниматься меры, исключающие возможность повреждения этих коммуникаций.

В местах пересечения газопровода с коммуникациями грунт должен быть откопан на расстоянии 2 м в каждую сторону от места их пересечения.

Разработку грунта производить экскаватором с недобор грунта не более 10 см. Перебор грунта не допускается. Доработка грунта и устройство приямков производится вручную.

Размеры приямков для технологических операций по соединению труб в траншее должны быть не менее указанных в табл. 3 СП 45.13330.2017.

Механизированная разработка траншеи под газопровод на данном объекте предусматривается одноковшовым экскаватором марки ЭО-3322 (с ковшом 0,5 м³).

Глубина отрываемой траншеи должна обеспечивать укладку газопровода на заданные в проекте отметки, средняя глубина траншеи по рабочим чертежам составляет 1,52 м.

Ширина траншеи по основанию принимается равной 0,7 м. Траншея разрабатывается с откосами 1:0,5.

До начала разработки траншей, в местах, где имеется почвенно-растительный слой, необходимо выполнить его снятие с последующим восстановлением.

Изм. № подл.	Подпись и дата	Взам. инв. №

Изм.	Кол.уч.	Лист	№ док.	Подпись	Дата	3853.001.П.0/0.1295-ПОС.ПЗ	Лист
							60

При разработке траншей одноковшовым экскаватором разгрузку ковша следует производить в односторонний отвал, при этом из верхних слоев грунт необходимо укладывать в наиболее удаленные от траншеи расстояние с постепенным приближением мест разгрузки к бровке траншеи по мере ее заглубления.

Отвал предусматривается делать с одной (левой по направлению работ) стороны траншеи на расстоянии не ближе 0,5 м от края, оставляя другую сторону свободной для передвижения транспорта и производства монтажно-укладочных работ (рабочая полоса).

Делать отвал грунта и временно складировать земляные отходы следует в пределах строительной полосы, вне мест переходов и ПЗП водных объектов.

При рытье траншей одноковшовыми экскаваторами, для сокращения ручных затрат труда, работы по подчистке дна траншеи целесообразно выполнять одновременно с работой экскаватора. Рабочие, выполняющие подчистку дна траншеи, должны находиться вне зоны действия ковша экскаватора и располагаться таким образом, чтобы иметь возможность откидывать обвалившийся грунт со стенок и бермы траншеи под ковш экскаватора (а не на берму траншеи).

После разработки траншеи экскаватором должна быть проведена проверка отметок дна траншеи и уклонов в соответствии с указаниями в проекте.

Окончательную подчистку и планировку дна траншеи до проектных отметок следует проводить вручную непосредственно перед укладкой газопровода в траншею.

После завершения земляных работ выполнить планировку поверхности механизированным способом. В случае выполнения земляных работ вручную планировку также выполнить вручную.

При сооружении линейной части трубопровода грунт, вынутый из траншеи, складировается в пределах полосы строительства.

При разработке траншеи должны соблюдаться требования строительных норм и правил по технике безопасности в строительстве.

Вручную выполнить разработку траншеи в месте врезки.

Газопровод укладывается на подготовленное уплотненное естественное основание.

Для защиты от механических повреждений контрольных трубок следует предусматривать коверы, которые устанавливаются на бетонные или железобетонные подушки, располагаемые на основании, обеспечивающим их устойчивость. При прокладке газопровода под дорогами отметки крышек ковра должны соответствовать отметке дорожного покрытия, в местах, где отсутствует движение транспорта и людей – быть не менее 0,5 м выше уровня земли.

Отрытые траншеи не должны продолжительное время находиться открытыми.

Для спуска рабочих в траншею – необходимо предусмотреть инвентарные лестницы.

При производстве работ должны быть обеспечены меры по максимальному сохранению существующих зеленых насаждений, при необходимости устанавливаются защитные деревянные короба.

Засыпку траншей следует выполнять в пределах захватки после того, как газопровод будет смонтирован, стыки проверены физическими методами контроля, газопровод продут воздухом и испытан на герметичность.

До начала работ по засыпке трубопровода в любых грунтах необходимо проверить проектное положение трубопровода.

Обратная засыпка траншей производится бульдозерами и вручную. Обратную засыпку производить непучинистым грунтом с послойным уплотнение, с помощью ручных пневмотрамбовок типа «Виброплита». Грунт засыпки должен удовлетворять требованиям главы 4 СП 45.13330.2017. Границы опасных зон машин и механизмов определяются в ППР в соответствии с Межотраслевыми правилами по охране труда ПОТ РМ-16-2001, РД 153-34.0-03.150-00. и должны быть обозначены сигнальными ограждениями или предупредительными надписями.

11.2.2 Водоотведение и водопонижение

Мероприятия по водоотведению необходимы для защиты территории строительной площадки от поверхностных и сезонно-талы вод, поступающих с более высоких участков рельефа, и от

Изм. № подл.	Подпись и дата	Взам. инв. №				

Изм.	Кол.уч.	Лист	№ док.	Подпись	Дата	3853.001.П.0/0.1295-ПОС.ПЗ	Лист
							61

вод, скапливающихся непосредственно на самой площадке. Для удаления воды ее перехватывают и уводят за пределы строительной площадки.

Поверхностные воды, скапливающиеся на площадке, удаляются приданием соответствующих уклонов при предварительной вертикальной планировке.

Поверхностные воды удаляются в пониженные участки рельефа местности.

Не допускается в период строительства устраивать сооружения, препятствующие естественному стоку воды по рельефу.

Разработку траншей (котлованов) в водонасыщенных грунтах с высоким уровнем грунтовых вод (выше дна выемки) следует начинать с пониженных мест для осуществления мероприятий по водопонижению. Понижением уровня воды из траншей и котлованов осуществляется способами открытого водоотлива.

До начала работ на основании гидрогеологических данных должен быть определен приток воды и выбран насос для водоотлива.

Исходя из относительно небольшого притока воды в траншею и физико-механических свойств грунтов работы по водопонижению (осушению траншеи) предусмотрено выполнять посредством открытого водоотлива из траншеи при помощи насосных агрегатов (согласно п.5 СП 45.13330.2017).

Приток воды в траншею рассчитывается по формулам установившегося движения грунтовых вод с учетом коэффициента фильтрации грунтов. Расчетная схема для определения водопритока в траншею представлена на рисунке 3.

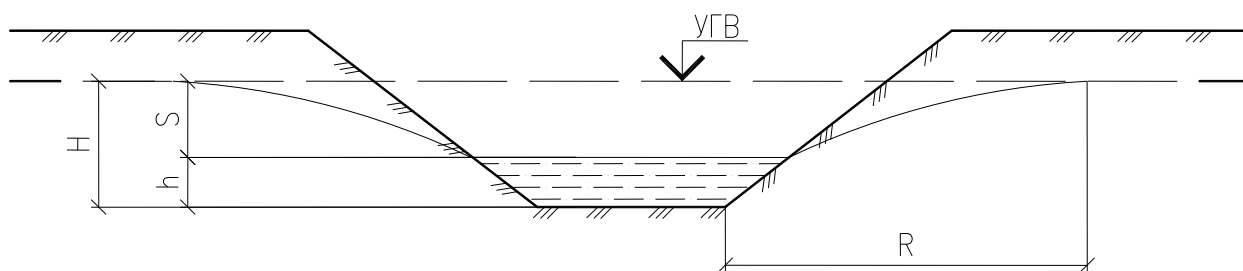


Рис. 3. Расчетная схема для определения водопритока в траншею

Средняя глубина траншеи составляет 1,52 м.
Ведомость скважин представлена в таблице 9.

Таблица 9. Ведомость скважин

№ скважины	Уровень грунтовых вод (УГВ), м	№ скважины	Уровень грунтовых вод (УГВ), м
1а	0,8	50	0,9
2а	0,7	51	0,8
3	0,8	52	1,1
3а	0,9	53	0,5
4	1,1	54	1,1
4а	0,8	55	1,0
5а	1,0	56	0,7
6	1,2	57	1,3
6а	1,0	60	1,1

Взам. инв. №	
Подпись и дата	
Инв. № подл.	

Изм.	Кол.уч.	Лист	№ док.	Подпись	Дата	3853.001.П.0/0.1295-ПОС.ПЗ	Лист
							62

$$i = \frac{H - h}{R},$$

где H – мощность водоносного слоя, м; h – уровень воды в траншее, м; $R = 2 \cdot S \cdot \sqrt{k_{\phi} \cdot H}$ – радиус влияния, м; S – заданное понижение воды.

Таким образом, приток воды на один погонный метр траншеи (при $S = H$) рассчитывается по формуле:

$$q_{max} = k_{\phi} \cdot \frac{H - h}{2 \cdot H \cdot \sqrt{k_{\phi} \cdot H}} \cdot S_{ж}, \text{ м}^3/\text{сут}$$

Максимально возможный приток воды на участке траншеи составит:

$$Q = q_{max} \cdot L, \text{ м}^3/\text{сут},$$

где L – длина участка откапываемой траншеи, на котором предусмотрено проводить открытый водоотлив, м.

Работы по водоотливу грунтовых вод, поступающих в траншею, необходимо производить на протяжении всего периода производства работ по прокладке газопровода. Принятая организационно-технологическая схема строительства (поточно-совмещенный метод) характеризуется совмещением основных строительного-монтажных работ, следовательно, продолжительность производства работ по водоотливу будет равна продолжительности производства земляных работ (наиболее трудоемкий процесс при прокладке газопровода).

Показатели расчета открытого водоотлива представлены в таблице 10.

Таблица 10. Показатели расчета открытого водоотлива

№ скважины	Приток воды на 1 п.м. траншеи q_{max} , $\text{м}^3/\text{сут}$	Длина участка L , м	Максимально возможный водоприток Q , $\text{м}^3/\text{сут}$
1а	0,097325	220,0	21,41
2а	0,116042	220,0	25,53
3	0,021763	220,0	4,79
3а	0,078609	220,0	17,29
4	0,041176	220,0	9,06
4а	0,097325	220,0	21,41
5а	0,059892	220,0	13,18
6	0,022460	220,0	4,94
6а	0,059892	220,0	13,18
7а	0,041176	220,0	9,06
8а	0,015881	220,0	3,49
10	0,153474	220,0	33,76
10а	0,015881	220,0	3,49
12	0,059892	220,0	13,18
14	0,041176	220,0	9,06
14а	0,042350	220,0	9,32
15	0,022460	220,0	4,94
16	0,172191	220,0	37,88
17	0,153474	220,0	33,76

Изм. № подл.	Подпись и дата	Взам. инв. №

Изм.	Кол.уч.	Лист	№ док.	Подпись	Дата

3853.001.П.0/0.1295-ПОС.ПЗ

74	0,003743	220,0	0,82
76	0,003743	220,0	0,82
77	0,003743	220,0	0,82
81	0,134758	220,0	29,65
86	0,002647	220,0	0,58
90	0,134758	220,0	29,65
91	0,134758	220,0	29,65
92	0,002647	220,0	0,58
97	0,003743	220,0	0,82
100	0,068819	220,0	15,14
102	0,0055585	220,0	12,23
104	0,015881	220,0	3,49
105	0,002647	220,0	0,58
113	0,041176	220,0	9,06
114	0,078609	220,0	17,29
115	0,085536	220,0	18,82
116	0,041176	220,0	9,06
117	0,022460	220,0	4,94
118	0,022460	220,0	4,94
119	0,116042	220,0	25,53
120	0,134758	220,0	29,65

На основании расчета участок с наибольшим водоприток соответствует скважинам №№ 26, 71. Для нее максимально возможный водоприток составит $Q = 42,0 \text{ м}^3/\text{сут}$.

Работы по водоотливу рекомендуется производить насосом ГНОМ 25-20 (макс. производительность $25 \text{ м}^3/\text{ч}$; напор 20 м; мощность двигателя 3,0 кВт; масса 31,8 кг).

Время работы насоса ГНОМ 25-20 в смену при производстве работ по водоотливу составит

$$T = \frac{V}{n \cdot Q_{\text{нас}}} = \frac{42,0}{1 \cdot 25} = 1,68 \text{ ч}$$

Определяем количество часов, необходимое на водоотлив, на период строительства газопровода.

$T_{\text{в}} = T_{\text{стр.}} \cdot T$, где $T_{\text{стр.}}$ – 54 смены (продолжительность строительства по ПОС на участках, где требуется водоотлив).

$$T_{\text{в}} = 1,68 \times 54 = 90,7 \text{ маш./час.}$$

Для организации открытого водоотлива требуется 2 центробежных насоса ГНОМ 25-20 производительностью $25 \text{ м}^3/\text{ч}$.

Вода после водоотлива откачивается и вывозится на очистку в автоцистернах АЦВ-10 объемом 10 м^3 на шасси КамАЗ-43118. Сброс воды на рельеф не производится.

Водоотлив производить в соответствии с «Технологическими картами основных строительно-монтажных работ по сооружению газопроводов в сельской местности» Саратовского института ГИПРОНИИГАЗ ГП «Росстройгазификация», 1993 г.

Взам. инв. №	
Подпись и дата	
Инв. № подл.	

Изм.	Кол.уч.	Лист	№ док.	Подпись	Дата

3853.001.П.0/0.1295-ПОС.ПЗ

Для отвода поверхностных вод, в т.ч. из канавы при прокладке газопровода открытым способом через канаву (при выявлении в процессе строительства) по всей длине трассы газопровода принят водоотливной насос ГНОМ 25-20.

Сточные воды в процессе откачки планируется собирать в герметичные емкости и вывозить на местные очистные сооружения.

Для производственно-технических нужд используется привозная вода, которая доставляется из водопроводных сетей ближайших населённых пунктов. На хоз-питьевые нужды используется бутилированная вода.

Непосредственно сама строительная площадка оборудована мобильными зданиями санитарно-бытового назначения, вагончиками для обогрева людей, приема пищи, уборными. Сброс хозяйственных сточных вод предусмотрен в герметичные емкости. По мере заполнения емкостей, хозяйственные сточные воды вывозятся ассенизационной машиной и сбрасываются в канализационные сети.

11.2.3 Прокладка газопроводов

При прокладке наружных газопроводов необходимо выполнять требования СП 42-102-2004, СП 42-103-2003.

Прокладку газопровода предусматривается осуществить в соответствии с чертежами рабочего проекта из полиэтиленовых труб.

Необходимо обеспечить сохранность полиэтиленовых труб и соединительных деталей из полиэтилена от механических повреждений, деформаций, попадания на них нефтепродуктов и жиров.

При подъемно-транспортных операциях и хранении полиэтиленовых труб и соединительных деталей из полиэтилена соблюдается следующие условия:

- в период монтажа хранение труб и деталей из полиэтилена на открытом воздухе не должно превышать 15-ти суток;
- перемещение труб требует особого внимания, с целью избегания царапин;
- из первоначальной упаковки или ящика трубы и фитинги следует вынимать непосредственно при их использовании;
- во избежание загрязнения внутренних поверхностей полиэтиленовых труб пробки с их концов следует снимать только перед укладкой. После прокладки на концы полиэтиленовых труб должны быть установлены инвентарные пробки;
- срок хранения полиэтиленовых труб 2 года, а полиэтиленовых соединений и неразъемных соединений сталь-полиэтилен 4 года.

Транспортировка, погрузка и разгрузка труб производится при температуре наружного воздуха не ниже минус 15 °С.

При транспортировке следует избегать изгиба трубы, особенно осторожно следует обращаться с трубами и деталями при низких температурах.

Трубы можно транспортировать любым видом транспорта с закрытым и открытым кузовом, с креплением по ГОСТ 21650.

При выполнении погрузочно-разгрузочных операций не допускается перемещение труб волоком, сбрасывать трубы и детали с транспортных средств запрещается.

Для погрузочно-разгрузочных работ рекомендуется использовать автомобильные краны. В качестве строповочных средств использовать текстильные канаты.

В месте, отведенном для складирования материалов, с целью предотвращения труб от раскалывания можно использовать упоры-ограждения, сборно-разборные стеллажи и др.

Трубы выпускаются заводом ЗАО «Петерпайп».

Ввиду наличия грунтовых вод для предотвращения всплытия газопровода и заложения его на проектные отметки в период строительства на полиэтиленовый газопровод устанавливаются устройства – полимерконтейнеры текстильные бескаркасного типа для газораспределительных систем (подробный расчет см. 3853.001.П.0/0.129-РЧ).

Утяжелители устанавливаются на п/э газопроводе Ø225 мм с шагом 4,5 м на участках:

Изм.	Кол.уч.	Лист	№ док.	Подпись	Дата	Взам. инв. №	Подпись и дата	Инв. № подл.

3853.001.П.0/0.1295-ПОС.ПЗ

Лист

67

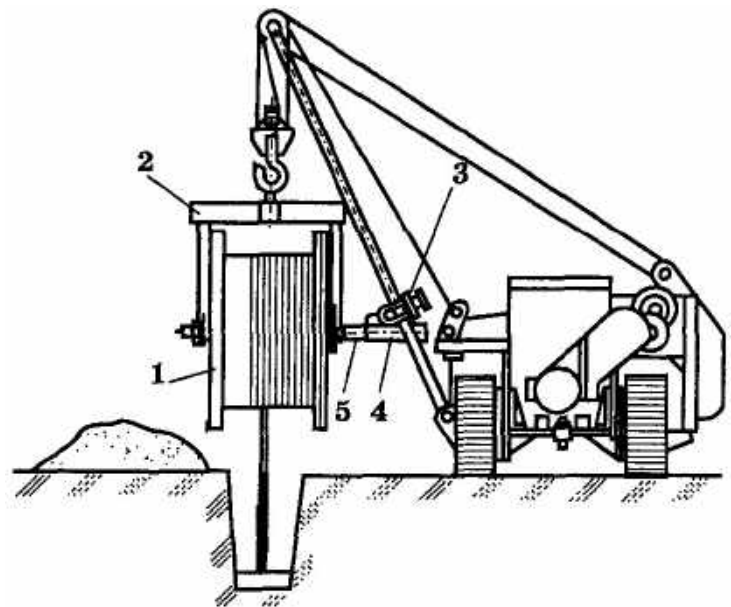


Рис. 1. Схема прокладки газопровода

Трубу разматывают вручную и аккуратно укладывают на дно траншеи, внимательно наблюдая за отсутствием нарушения конфигурации труб. После размотки части трубопровода оставляют в таком положении до 4-5 часов, чтобы они окончательно выровнялись. При этом избегают дополнительного прогрева, так как излишнее тепло сокращает время выравнивания.

В качестве грузозахватной оснастки следует применить мягкие стропы (полотенца). Для спуска рабочих в траншеи должны быть предусмотрены лестницы.

В случае обнаружения органических грунтов (торфов) в основаниях фундаментов сооружений (молниеотвод, ПРГ, ограждение) предусматривается замена торфов на основание из песка средней крупности с уплотнением послойно до коэффициента 0,95 на всю глубину залегания слабых грунтов.

На участках залегания заторфованных и илистых грунтов газопровод прокладывается ниже их залегания для исключения попадания данных грунтов в основание прокладки газопровода (см. профили в разделе 3872.001.П.0/0.1295-ППО).

При прокладке газопровода в грунтах с наличием валунов, гравийно-галечниковом грунте, грунтах с наличием включений газопровод укладывается на основание из песчаного грунта высотой не менее 0,1 м, после чего присыпается таким же грунтом на высоту 0,2 м. Для создания постели и присыпки используется грунт, не содержащий мерзлые комья, щебень, гравий и другие включения размером более 50 мм в поперечнике (см. профили в разделе 3872.001.П.0/0.1295-ППО).

После укладки газопровода должны быть проверены:
 – проектная глубина, уклон и прилегание газопровода ко дну траншеи на всем его протяжении;
 – фактические расстояния между газопроводом и стенками траншеи, пересекаемыми им сооружениями и их соответствие проектным расстояниям.

Правильность укладки газопровода следует проверять путем нивелировки всех узловых точек уложенного газопровода и мест его пересечения с подземными сооружениями.

Во время производства работ все участки газопровода в местах временных разрывов должны закрываться деревянными конусными заглушками, которые препятствуют попаданию в трубы посторонних предметов, воды или грунта.

Соединение полиэтиленовых труб со стальными осуществляется, как правило, с помощью неразъемных соединений «полиэтилен-сталь», который выпускает завод ЗАО «Петерпайп».

Изм. № подл.	Подпись и дата	Взам. инв. №
--------------	----------------	--------------

Изм.	Кол.уч.	Лист	№ док.	Подпись	Дата	3853.001.П.0/0.1295-ПОС.ПЗ	Лист
							70

Изоляция стального участка перехода полиэтилен-сталь, а также выходы газопровода из земли предусматривается антикоррозийной изоляционной лентой «Денсо» по покрытию праймером. Сверху производится обмотка оберточной пленкой от механических повреждений.

На трассу трубы вывозят непосредственно перед монтажом газопровода. Число раскладываемых вдоль траншеи труб для сварки в плети определяется, как правило, сменной выработкой.

Повороты линейной части газопровода в горизонтальной плоскости выполняются с использованием литых отводов из полиэтилена заводского изготовления.

В местах открытой прокладки полиэтиленового газопровода предусмотреть укладку на расстоянии 0,2 м от верха трубопровода полиэтиленовой сигнальной ленты желтого цвета шириной не менее 0,2 м с несмываемой надписью «Осторожно! ГАЗ» (ТУ 2245-028-00203536).

Обозначение трассы газопровода следует предусматривать путем установки опознавательных знаков (СП 42-101-2003).

При укладке и монтаже газопровода руководствоваться СНиП 42-01-2002. Строительство газопроводов должно вестись в соответствии с Альбомом технологических карт, разработанных ГипроНИИгаз.

Защита стального газопровода от коррозии.

Для защиты от электрохимической коррозии подземный стальной газопровод покрывается «усиленной» изоляцией нанесением полиуретанового антикоррозионного покрытия Scotchkote 352 ТУ 22.21.42-002-13002970-2017 по ГОСТ 9.602-2016.

Выходы газопровода из земли предусматриваются цокольными вводами «Г-образный» с футляром. Подземная стальная часть выхода из земли (горизонтальная 1,0 м, вертикальная 1,5 м) имеет изоляцию «усиленного» типа и заключена в футляр в изоляции «усиленного» типа. Пространство между газопроводом и футляром заполняется каболкой, концы футляра заделаны битумно-резиновой мастикой. Выход из земли засыпается песком на всю глубину и ширину траншеи в радиусе 0,5 м.

Защита надземных участков газопровода от атмосферной коррозии производится покрытием газопровода в два слоя эмалью СБЭ-111 «Унипол» марка АМ ТУ 2313-001-92638584-2011.

Сварочные работы.

Сварочные работы на полиэтиленовом газопроводе могут производиться при температуре окружающего воздуха от -15 °С до +45 °С. Сварка труб при более низких температурах должна производиться в специальных (вагончиках, палатках).

Сварочное оборудование размещают на заранее спланированной трассе газопровода с учетом удобства проведения работ по сварке.

Соединение полиэтиленовых труб в мерных отрезках предусмотрено сваркой встык нагретым инструментом с высокой степенью автоматизации с последующей сваркой плетей муфтами с закладными электронагревателями. Соединение длиномерных труб предусмотрено муфтами с закладными электронагревателями.

Присоединение запорной арматуры, переходов, тройников, заглушек и крутоизогнутых отводов (более 11°) предусмотрено при помощи муфт с закладными электронагревателями.

Сварка встык нагретым инструментом заключается в нагревании свариваемых торцов труб или деталей до вязкотекучего состояния полиэтилена при непосредственном контакте с нагретым инструментом и последующим соединением торцов под давлением (осадка) после удаления инструмента.

Технологический процесс соединения труб и деталей сваркой встык включает следующие операции:

- подготовка поверхности свариваемых труб и соединительных деталей;
- установка, центровка и закрепление труб в зажимном центрирующем приспособлении;
- торцевание (механическая обработка) торцов труб;
- оплавление и нагрев торцов свариваемых труб за счет прилегания их к поверхности нагревательного элемента;
- перестановка (удаление нагревательного элемента);

Взам. инв. №	
Подпись и дата	
Инв. № подл.	

Изм.	Кол.уч.	Лист	№ док.	Подпись	Дата	3853.001.П.0/0.1295-ПОС.ПЗ	Лист
							71

- стыковка свариваемых торцов труб (осадка стыка) и охлаждение сварочного шва.
- Между торцами, приведенными в соприкосновение, не должно быть зазоров, превышающих:
- 0,3 мм – для труб диаметром до 110 мм включительно;
 - 0,5 мм – диаметром от 110 до 225 мм включительно.

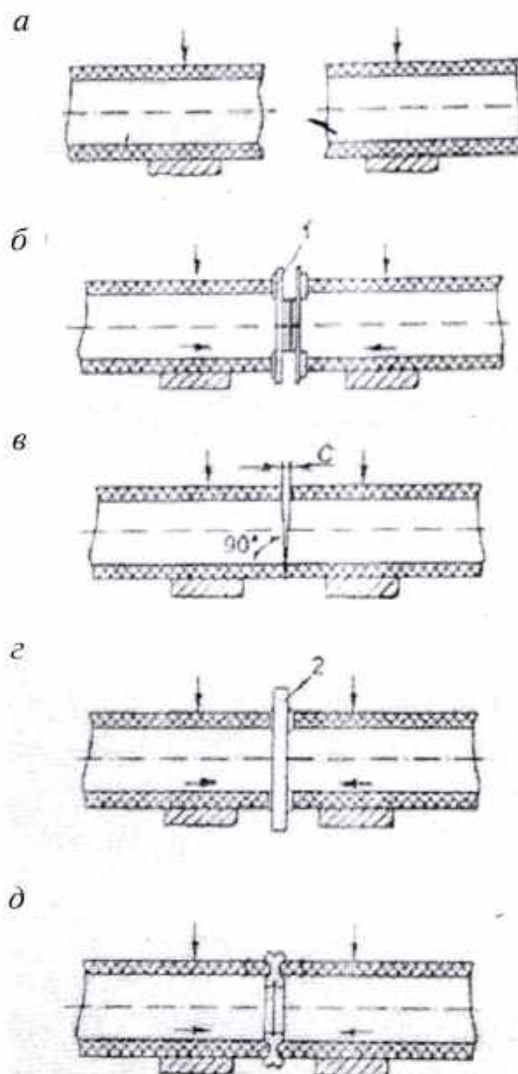


Рис. 2. Последовательность процесса сборки и сварки встык труб из полиэтилена:
 а – центровка и закрепление в зажимах сварочной машины концов свариваемых труб;
 б – механическая обработка торцов труб с помощью рубанка 1; в – проверка соосности и точности совпадения торцов по величине зазора С; г – оплавление и нагрев свариваемых поверхностей нагревательным элементом 2; д – осадка стыка до образования сварного соединения

Необходимо проверить соосность свариваемых концов труб. При стыковой сварке труб допустимое смещение составляет 10 % от толщины стенки трубы. При большем смещении повторяется обработка труб рубанком и выполняется повторная центровка концов труб в зажимах.

Оплавление и нагрев торцов свариваемых труб должны выполняться при определенной температуре, устанавливаемой изготовителем труб.

Убедившись, что температура нагревательного элемента находится в заданном пределе, отводят кромки труб и между ними устанавливают нагревательный элемент. Трубы с определенным усилием прижимают к нагревателю и включают сварочную машину.

Сварка стальных трубопроводов производится в соответствии с СП 42-102-2004 и др. СНиП и ПБ.

Взам. инв. №	
Подпись и дата	
Инв. № подл.	

Изм.	Кол.уч.	Лист	№ док.	Подпись	Дата

3853.001.П.0/0.1295-ПОС.ПЗ

Лист

72

Сварка стальных труб газопровода производится ручной электродуговой сваркой.

Перед началом сварочных работ необходимо подготовить рабочее место сварщика, исключая возможность попадания влаги, пыли и других посторонних предметов внутрь выпрямителя, установить выпрямитель на горизонтальную поверхность, так чтобы отсутствовали предметы, препятствующие доступу воздуха и управлению выпрямителем.

Требования к сварному шву: сплошное исполнение, непрерывность и отсутствие непроплавленных мест. Диаметр сварочной проволоки подбирают исходя из толщины трубной стенки.

Сварное соединение должно быть равнопрочно основному металлу труб или иметь гарантированный заводом-изготовителем, согласно стандарту и техническим условиям на трубы, коэффициент прочности сварного соединения.

Операционный контроль в процессе сборки и сварки газопроводов следует производить в соответствии с СП 62.13330.2011 (с изм. № 1, 2, 3) и др. СНиП и ПБ.

11.2.4 Прокладка газопровода закрытым способом

Прокладка газопровода без футляра закрытым способом:

При пересечении мелиоративных систем, канав, ручьев, сложного рельефа прокладка газопровода выполняется методом наклонно направленного бурения:

ПЭ100 RC ГАЗ SDR11 225x25,5:

ПК5+46,5-ПК5+68,0	L=	21,5	канава
ПК27+48,0-ПК28+14,5	L=	66,5	р. Дубовый
ПК63+4,0-ПК63+24,0	L=	20,0	канава
ПК68+2,5-ПК68+25,5	L=	23,0	канава
ПК74+52,5-ПК74+83,0	L=	30,5	канал М/Х-вт-1
ПК76+48,0-ПК76+79,0	L=	31,0	канал М/Х-вт-2
ПК79+74,5-ПК79+97,0	L=	22,5	канава
ПК81+78,0-ПК82+2,0	L=	24,0	канава
ПК86+3,0-ПК86+38,5	L=	35,5	канава
ПК88+14,5-ПК91+62,5	L=	348,0	болото
ПК113+34,0-ПК113+47,0	L=	13,0	дренаж
ПК114+48,0-ПК114+61,0	L=	13,0	дренаж
ПК115+78,0-ПК116+23,0	L=	45,0	дренаж, канава
ПК117+80,5-ПК118+21,0	L=	40,5	дренаж, канава
ПК119+24,0-ПК119+38,5	L=	14,5	дренаж
ПК125+44,0-ПК125+81,0	L=	37,0	канава
ПК154+35,0-ПК155	L=	65,0	канава
ПК155+81,0-ПК156+22,0	L=	41,0	руч. б/н 1
ПК159+65,5-ПК160+29,5	L=	64,0	канава, рельеф
ПК160+33,5-ПК160+63,0	L=	29,5	канава, рельеф
ПК168+66,0-ПК168+85,5	L=	19,5	канава
ПК172+94,5-ПК173+46,0	L=	51,5	р. Солка
ПК179+98,5-ПК180+14,5	L=	16,0	дренаж
ПК180+61,5-ПК180+77,5	L=	16,0	дренаж
ПК183+80,0-ПК183+96,0	L=	16,0	дренаж
ПК185+68,5-ПК185+84,5	L=	16,0	дренаж
ПК189+38,5-ПК189+54,5	L=	16,0	дренаж

Взам. инв. №

Подпись и дата

Инв. № подл.

Лист

3853.001.П.0/0.1295-ПОС.ПЗ

73

Изм. Кол.уч. Лист № док. Подпись Дата

ПК190+71,5-ПК190+87,5	L=	16,0	дренаж
ПК194+20,0-ПК194+36,0	L=	16,0	дренаж
ПК194+55,0-ПК194+71,0	L=	16,0	дренаж
ПК195+51,5-ПК195+67,5	L=	16,0	дренаж
ПК196+54,5-ПК196+70,5	L=	16,0	дренаж
ПК197+59,0-ПК197+75,0	L=	16,0	дренаж
ПК198+4,5-ПК198+53,0	L=	48,5	р. Верховка
ПК199+47,0-ПК199+63,0	L=	16,0	дренаж
ПК200+59,0-ПК200+89,0	L=	30,0	канал ТС-1-0.52
ПК207+15,5-ПК207+42,0	L=	26,5	канал ЛК-1
ПК212+11,0-ПК212+34,5	L=	23,5	канал
ПК216+46,0-ПК216+62,0	L=	16,0	дренаж
ПК218+25,0-ПК218+41,0	L=	16,0	дренаж
ПК220-ПК220+56,5	L=	56,5	дренаж
ПК221+44,0-ПК221+80,5	L=	36,5	дренаж
ПК223+17,0-ПК223+53,5	L=	36,5	дренаж
ПК225+26,5-ПК225+42,5	L=	16,0	дренаж
7ПК2+42,5-7ПК2+58,5	L=	16,0	дренаж
7ПК5+25,5-7ПК5+41,5	L=	16,0	дренаж
7ПК6+21,5-7ПК6+37,5	L=	16,0	дренаж
7ПК7+81,5-7ПК7+97,5	L=	16,0	дренаж
7ПК9+79,0-7ПК97+95,0	L=	16,0	дренаж
7ПК17+91,5-7ПК18+7,5	L=	16,0	дренаж
7ПК18+98,5-7ПК19+14,5	L=	16,0	дренаж
7ПК19+87,5-7ПК20+3,5	L=	16,0	дренаж
7ПК26+49,0-7ПК26+42,0	L=	16,0	дренаж
7ПК29+44,0-7ПК30+0,5	L=	56,5	канал МК-2, дренаж
7ПК30+3,5-7ПК30+22,5	L=	19,0	дренаж
7ПК32+84,0-7ПК33+42,0	L=	58,0	канал МК-3, дренаж
7ПК36+48,5-7ПК36+64,5	L=	16,0	дренаж
7ПК38+64,5-7ПК38+80,5	L=	16,0	дренаж
7ПК40+4,0-7ПК40+20,0	L=	16,0	дренаж
7ПК45+25,0-7ПК40+41,0	L=	16,0	дренаж
Всего	L=	1895,5	

ПЭ100 RC ГАЗ SDR11 63x5,8:

11ПК0+2,0-11ПК0+27,0	L=	25,0	канал М/Х-ТГ-1
----------------------	----	------	----------------

Прокладка газопровода в футляре закрытым способом:

При пересечении дорог прокладка газопровода выполняется в футляре с установкой контрольной трубки с выводом под ковер (черт. 3853.001.П.0/0.1295-ТКР.ГЧ):

ПЭ 100 ГАЗ SDR 11 225x20,5			в футляре ПЭ 100 ГАЗ SDR 11 400x36,3			
ПК7+75,5-ПК8+6,5	L=	31,0	ПК7+74,5-ПК8+7,5	L=	33,0	дорога
ПК22+42,5-ПК22+78,5	L=	36,0	ПК22+41,5-ПК2+79,5	L=	38,0	дорога

Взам. инв. №	
Подпись и дата	
Инв. № подл.	

Изм.	Кол.уч.	Лист	№ док.	Подпись	Дата
------	---------	------	--------	---------	------

3853.001.П.0/0.1295-ПОС.ПЗ

Лист

74

ПК27+5,0-ПК27+11,5	L=	6,5	ПК27+4,0-ПК27+12,5	L=	8,5	дорога
ПК39+59,5-ПК41+72,5	L=	213,0	ПК39+58,5-ПК41+73,5	L=	215,0	дор,р.Луга
ПК43+80,0-ПК43+91,0	L=	11,0	ПК43+79,0-ПК43+92,0	L=	13,0	дорога
ПК45+93,0-ПК45+99,5	L=	6,5	ПК45+92,0-ПК46+0,5	L=	8,5	дорога
ПК55+52,5-ПК55+70,5	L=	18,0	ПК55+51,5-ПК55+71,5	L=	20,0	дорога
ПК56+6,0-ПК56+24,0	L=	18,0	ПК56+5,0-ПК56+25,0	L=	20,0	дорога
ПК56+69,0-ПК57+3,0	L=	34,0	ПК56+68,0-ПК57+4,0	L=	36,0	дорога, канал ТГ-1
ПК58+99,0-ПК59+28,0	L=	29,0	ПК58+98,0-ПК59+29,0	L=	31,0	дорога
ПК83+24,0-ПК83+45,0	L=	21,0	ПК83+23,0-ПК83+46,0	L=	23,0	дорога
ПК86+42,5-ПК87+5,5	L=	63,0	ПК86+41,5-ПК87+6,5	L=	65,0	маг.газ ст 720
ПК109+9,0-ПК109+41,5	L=	32,5	ПК109+8,0-ПК109+42,5	L=	34,5	дорога
ПК113+89,0-ПК113+96,0	L=	7,0	ПК113+88,0-ПК113+97,0	L=	9,0	дорога
ПК121+15,5-ПК121+48,0	L=	32,5	ПК121+14,5-ПК121+49,0	L=	34,5	дорога
ПК124+97,5-ПК125+18,0	L=	20,5	ПК124+96,5-ПК124+19,0	L=	22,5	дорога
ПК128+9,0-ПК128+48,0	L=	39,0	ПК128+8,0-ПК128+49,0	L=	41,0	дорога
ПК152+73,0-ПК153+36,0	L=	63,0	ПК152+72,0-ПК153+37,0	L=	65,0	под дорогой
ПК170+50,0-ПК170+55,5	L=	5,5	ПК170+49,0-ПК170+56,5	L=	7,5	дорога
ПК172+71,5-ПК172+90,5	L=	19,0	ПК172+70,5-ПК172+91,5	L=	21,0	дорога
ПК176+21,0-ПК176+31,5	L=	10,5	ПК176+20,0-ПК176+32,5	L=	12,5	дорога
ПК186+42,5-ПК186+51,0	L=	8,5	ПК186+41,5-ПК186+52,0	L=	10,5	дорога
ПК186+66,0-ПК189+10,5	L=	244,5	ПК186+65,0-ПК189+11,5	L=	246,5	дорога,р.Луга
ПК200+29,5-ПК200+47,0	L=	17,5	ПК200+28,5-ПК200+48,0	L=	19,5	дренаж, дорога
ПК209+10,5-ПК209+42,5	L=	32,0	ПК209+9,5-ПК209+43,5	L=	34,0	дорога
7ПК32+75,0-7ПК32+80,0	L=	5,0	7ПК32+74,0-7ПК32+81,0	L=	7,0	дорога
7ПК37+10,0-7ПК37+37,5	L=	27,5	7ПК37+9,0-7ПК37+38,5	L=	29,5	канал МК-2, дорога
7ПК57+52,5-7ПК57+80,5	L=	28,0	7ПК57+51,5-7ПК57+81,5	L=	30,0	дорога
9ПК0+15,0-9ПК0+49,5	L=	34,5	9ПК0+14,0-9ПК0+50,5	L=	36,5	дорога
Всего		1114,0	Всего		1172,0	
ПЭ100 ГАЗ SDR11 63x5,8			в футляре ПЭ100 ГАЗ SDR11 110x10,0			
1ПК0+4,5-1ПК0+9,5	L=	5,0	1ПК0+3,5-1ПК0+10,5	L=	7,0	дорога
5ПК0+2,5-5ПК0+36,0	L=	33,5	5ПК0+1,5-5ПК0+37,0	L=	35,5	дорога
10ПК0+61,0-10ПК1	L=	39,0	10ПК0+60,0-10ПК1+1,0	L=	41,0	дорога
Всего		77,5	Всего		83,5	
ПЭ100 ГАЗ SDR11 110x10,0			в футляре ПЭ100 ГАЗ SDR11 160x14,6			
4ПК0+2,5-4ПК0+30,5	L=	28,0	4ПК0+1,5-4ПК0+31,5	L=	30,0	дорога
4ПК1+51,0-4ПК1+58,5	L=	7,5	4ПК0+50,0-4ПК0+59,5	L=	9,5	дорога
6ПК0+8,0-6ПК0+18,0	L=	10,0	6ПК0+7,0-6ПК0+19,0	L=	12,0	дорога
6ПК1+33,0-6ПК1+47,0	L=	12,0	6ПК1+32,0-6ПК1+48,0	L=	14,0	дорога
6ПК1+48,5-6ПК2+22,0	L=	73,5	6ПК1+47,5-6ПК2+23,0	L=	75,5	дорога
Всего		131,0	Всего		143,0	

ИТОГО ГНБ – 3243,0 м (98 участков).

Общая часть.

Взам. инв. №	
Подпись и дата	
Инв. № подл.	

Изм.	Кол.уч.	Лист	№ док.	Подпись	Дата	3853.001.П.0/0.1295-ПОС.ПЗ	Лист
							75

Способ бестраншейной прокладки газопроводов рекомендуется к применению:

- при прокладке газопроводов через препятствия – реки, водоемы, овраги, автомобильные дороги, улицы, парки, леса и т.д.;
- при прокладке газопроводов внутри жилых кварталов;
- при пересечении подземных коммуникаций;
- при необходимости прокладывать заглубленные газопроводы.

При прокладке газопровода способом наклонно-направленного бурения применяются буровые установки Vermeer Navigator на гусеничном ходу, снабженные силовыми агрегатами, резервуарами и насосами подачи бурового раствора.

До начала строительства необходимо уточнить на местности проектное положение газопровода, выполнить разбивку перехода и оформить актом приемки.

Трассу согласовать с представителями эксплуатационных организаций, чьи инженерные коммуникации попадают в зону работ, с обязательным вызовом представителя на место производства работ. Выполнить шурфование, в местах предполагаемых пересечений с инженерными сетями, для уточнения их горизонтального и глубинного расположения. Окончание работ оформить актом на скрытые работы.

Строительство газопровода способом наклонно-направленного бурения должны выполнять специализированные организации, имеющие необходимое оборудование и соответствующую лицензию.

Работы по бурению рекомендуется выполнять при положительных температурах окружающего воздуха.

Основными рабочими операциями в процессе сооружения закрытого перехода установкой «Navigator» являются:

- планировка рабочих площадок, отрывка котлованов и зумпфов;
- монтаж буровой установки и технологической оснастки;
- бурение пилотной скважины вращающейся буровой головкой с закрепленным на ней резцом прямым ходом;
- расширение бурового канала вращающимся расширителем до нужного диаметра (бурение обратным ходом);
- протаскивание полиэтиленовой трубы;
- демонтаж буровой установки и технологической оснастки.

При сооружении проколов методом бурения грунт деформации не подвергается, а разрушается по забою с одновременным его выносом в рабочий котлован при помощи шнеков и промыточной жидкости, деформации насыпи не происходит.

Прокладка полиэтиленового газопровода осуществляется установкой «Vermeer Navigator», формирующей криволинейную скважину любой заданной конфигурации в горизонтальной и вертикальной плоскости.

Перед началом работ производится замер трассы для определения количества штанг для бурения.

В процессе подготовительных работ необходимо осуществлять входной контроль труб и соединительных деталей газопровода, наличие сертификатов.

Обустройство монтажной площадки для подготовки плети к протаскиванию.

Монтажную площадку для сборки плети проектной длины и последующего перемещения к точке входа плети в скважину обустроить на спланированном грунтовом основании.

Размещение площадки предусмотрено по оси створа бурения скважины от точки выхода скважины.

Обустройство монтажной площадки выполнить планировкой существующего рельефа местности путем срезки бугров и неровностей и подсыпкой низинных мест.

В створе перехода (в точке выхода скважины) установить железобетонную плиту и роликую опору. Укладку железобетонной плиты и роликковой опоры выполнить после производства работ по бурению скважины и демонтажа установки ННБ.

Монтажные площадки устраиваются на основании из спланированного уплотненного грунта.

Изм. № подл.	Подпись и дата	Взам. инв. №

Изм.	Кол.уч.	Лист	№ док.	Подпись	Дата	3853.001.П.0/0.1295-ПОС.ПЗ	Лист
							76

Для приготовления бурового раствора используется буровая суспензия на основе бентонита, бетонитового загустителя или бурового концентрата. Для получения качественной суспензии используется чистая вода.

Для улучшения качества буровой смеси и ее рабочих параметров предусматривается использование добавок.

Приготовление смеси производится в отдельно стоящих резервуарах для бентонита и воды (водовоз).

Готовая буровая смесь в процессе производства работ подается по системе гидрошлангов к насосу, находящемуся на установке, и под давлением транспортируется по буровым штангам к буровой головке.

Обязательным условие бурения является применение бурового раствора в течение всего процесса бурения.

Основными функциями бурового раствора являются:

- охлаждение и смазка режущего инструмента и штанг;
- удаление грунта из буровой скважины;
- формирование прочных стенок пилотной скважины (бурового канала);
- создание избыточного давления внутри пилотной скважины (бурового канала) и тем самым предотвращение просачивания грунтовых вод в буровой раствор;
- стабилизация буровой скважины, предотвращающая ее обвал от давления окружающего грунта.

Прокладка плети газопровода.

Прокладка газопровода (футляра), включает в себя доставку грузовым автотранспортом отдельных звеньев труб (или бухту трубы длиной согласно проекту), загрузку с помощью автокрана. При этом сборка секций может осуществляться как в траншее, отрытой на всю длину плети на требуемую глубину по оси скважины, начиная от заднего борта приемного котлована, куда затем опускается собранная плеть, так и на бровке траншеи, если позволяют условия.

В случае стесненных условий прокладка газопровода может осуществляться путем заталкивания из рабочего котлована и сваривания в нем отдельных звеньев трубы длиной по 3 метра каждое. Это решение определяется на стадии разработки ППР.

При прокладке полиэтиленовых газопроводов сварку следует выполнять при помощи муфт с закладными нагревателями или встык нагретым инструментом согласно требованиям СП 42-103-2003.

Торец передней секции футляра выполняется коническим, и к нему крепится конец тягового каната, проложенного в скважине. По завершению протаскивания, конический конец футляра обрезается, образуя требуемое сквозное отверстие в насыпи.

Весь комплект работ по бестраншейной прокладке полиэтиленовых трубопроводов должен осуществляться с соблюдением требований СП 42-103-2003, СП 42-101-2003, в соответствии с «Технологическими картами по бестраншейной прокладке полиэтиленовых трубопроводов методом наклонно-направленного бурения», г. Саратов 2001 г., и Проектом производства работ.

Подготовленная плеть газопровода перед протаскиванием должна быть продута воздухом и испытана на герметичность согласно СНиП 42-01-2002.

После протаскивания газопровод должен быть повторно испытан на герметичность.

Третий раз переход испытывают вместе с основным газопроводом.

На одном из концов футляра предусматривается установка контрольной трубки.

Концы футляров должны быть заделаны гидроизоляционным материалом. (СНиП 42-01-2002 п.5.2.3).

Для защиты от механических повреждений контрольной трубки предусматривается установка ковра, на бетонном основании.

При отсутствии усовершенствованного дорожного покрытия необходимо выполнить отмостку вокруг ковра, шириной не менее 0,7 м с уклоном, исключающим проникновение поверхностных вод в грунт.

Изм. № подл.	Подпись и дата	Взам. инв. №				

						3853.001.П.0/0.1295-ПОС.ПЗ	Лист
Изм.	Кол.уч.	Лист	№ док.	Подпись	Дата		78

Обязательный пооперационный контроль заключается в систематическом наблюдении и проверке выполняемых работ на соответствие требованиям нормативной и проектной документации.

После окончания строительно-монтажных работ по переходу оформляется протокол бурения и карта бурения, производится сдача газопровода приемочной комиссии.

На границах прокладки газопровода способом наклонно-направленного бурения устанавливаются опознавательные знаки.

На сооружения перехода методом наклонно-направленного бурения должен быть разработан проект производства работ (ППР).

Отработанный буровой раствор собирается в накопительные емкости. В процессе производства работ (по мере заполнения накопительных емкостей) или по завершению ННБ отработанный буровой раствор должен вывозиться со строительной площадки на полигон ТБО (п. 9.4 СП 341.1325800.2017).

Приемку на утилизацию бурового раствора осуществляет ООО «Омега», земельный участок расположен по адресу: Ленинградская область, Всеволожский район, кад. номер 47:07:0485001:1568. Средняя дальность возки составляет 178 км.

Прокладка газопровода в местах пересечений автодорог регионального значения.

Проектируемая трасса газопровода высокого давления 2 категории пересекает автодороги регионального значения, владельцами которых является ГКУ «Ленавтодор».

ГКУ «Ленавтодор» были выданы Технические условия на пересечение и параллельное следование проектируемым газопроводом высокого давления с автодорогами регионального значения.

Пересечение через региональную автодорогу общего пользования 41К-109 «Лужицы – Первое Мая» IV технической категории:

- пересечение: км 69+045 ; км 81+995; км 82+795;
- параллельное следование: км 69+045 – км 68+450 (справа), км 81+250 – км 82+795 (справа).

Пересечение через региональную автодорогу общего пользования 41К-614 «Куровицы – Орлы» V технической категории:

- пересечение: км км 4+750;
- параллельное следование: км 4+405 – 4+750 (справа), км 4+750 – 6+060.

Пересечение через региональную автодорогу общего пользования 41К-579 «Кингисепп – Манновка» IV технической категории:

- пересечение: км 21+890, км 20+050, км 18+990, км 15+860, км 14+290, км 12+135, км 9+205;
- параллельное следование: км 22+365 – км 21+890 (справа), км 21+890 – км 20+050 (слева), км 20+050 – км 14+290 (справа), км 12+135 – км 9+205 (справа).

Пересечение автомобильных дорог регионального значения осуществляется под прямым или близким к нему углом в соответствии с СП 34.13330.2021 «Автомобильные дороги. Актуализированная редакция СНиП 2.05.02-85*», закрытым способом, методом наклонно-направленного бурения, при помощи установки «Навигатор» газопроводом ПЭ 100 ГАЗ SDR 11 в защитном футляре ПЭ 100 ГАЗ SDR 11, параллельное следование за границей полосы отвода автодороги.

Расстояние по горизонтали и глубину прокладки межпоселкового газопровода под автодорогами принято согласно п. 5.5.1 и 5.5.4 СП 62.13330.2011 Актуализированная редакция СНиП 42-01-2002.

Приемный и рабочий котлованы располагаются за пределами полосы отвода автомобильной дороги, не ближе 3,0 м до границы полосы отвода дороги. Разработка котлованов производится экскаватором с вертикальным креплением стенок.

Изм. № подл.	Подпись и дата	Взам. инв. №

Изм.	Кол.уч.	Лист	№ док.	Подпись	Дата

3853.001.П.0/0.1295-ПОС.ПЗ

– магистральный газопровод участок Кохтла-Ярве-Ленинград 2-я нитка км. 112 II категории, ст. 720, гл. 1,5 м;

– кабель. ВОЛС ООН-ЛЛС-05-024А04 АО «Газпром Трансгаз», гл. 1,2 м.

В месте пересечения с магистральным газопроводом предусматривается установка знака в соответствии с требованиями действующей нормативно-технической документации и «Порядком оформления линейной части магистральных газопроводов» ООО «Газпром трансгаз Санкт-Петербург».

Для проезда техники через магистральный газопровод, кабель связи предусматривается устройство временного переезда на ПК86+73,0. Временные переезды выполняются из ж/б плит 2П60.18-10 ГОСТ 21924.0-84. Временный переезд должен быть оборудован ограничительными столбиками и знаками. После окончания работ переезды демонтировать.

Организация производства работ в охранных зонах.

Любые работы и действия, производимые в охранных зонах газопроводов, кроме аварийно-восстановительных и сельскохозяйственных работ, могут выполняться только по получении письменного «Разрешения на производство работ в охранной зоне магистрального трубопровода» от Славянского ЛПУ МГ.

Производство работ без разрешения или по разрешению, срок действия которого истек, запрещается.

Разрешение на производство работ может быть выдано только при условии наличия у подрядчика проектной документации, проекта производства работ (ППР), лицензии Госгортехнадзора России, договора подряда и «Мероприятий по обеспечению безопасного ведения работ и сохранности действующих газопроводов и их сооружений», в которых отражено местоположение действующих газопроводов, а также порядок и способы ведения работ.

До выдачи разрешения на производство работ в охранных зонах трубопроводов необходимо:

– определить (уточнить) местонахождение и техническое состояние всех газопроводов и их сооружений в границах зоны производства работ, ответственность за это несет эксплуатирующая организация. Местоположение уточняется трассоискателями, глубина заложения щупами или шурфованием, техническое состояние определяется приборами - искателями повреждений изоляционного покрытия и шурфованием для определения наличия и величины коррозионных повреждений;

– проверить целостность штатных знаков закрепления газопроводов, установленных в соответствии с ПТЭМГ, установить дополнительные знаки закрепления трассы газопроводов в зоне производства работ через 25 м с указанием фактической глубины заложения, установить знаки на углах поворота с шагом 5 м и местах пересечений (высота дополнительных знаков и их размер должны обеспечивать их хорошую видимость на местности). На участках, где глубина заложения действующих коммуникаций менее 0,8 м, должны устанавливаться знаки с надписями, предупреждающими об особой опасности. Знаки закрепления трассы устанавливаются строго по оси газопроводов. Без обозначения действующих газопроводов в зоне производства работ дополнительными знаками ведение строительных работ не допускается;

– установить вешки на границах разработки грунта вручную, на вешках должна быть табличка с надписью «Граница ручной разработки грунта», вешки устанавливаются с шагом 5 м.

По результатам работы, перечисленной в п. 2.2, составляется двухсторонний акт с участием эксплуатирующей организации и представителей генерального подрядчика (подрядчика) в лице ответственного руководителя работ и производителя работ, назначенных приказом по генподрядной организации.

В акте обязательно указывается:

– количество установленных знаков обозначения, шаг установки и какие сведения на них указаны;

– количество вешек на границе разработки грунта вручную и шаг их установки;

– количество отрытых шурфов с привязкой на местности;

– количество мест, где должны быть оборудованы переезды через действующие газопроводы;

Взам. инв. №	Подпись и дата	Изм.	Кол.уч.	Лист	№ док.	Подпись	Дата	3853.001.П.0/0.1295-ПОС.ПЗ	Лист
									81

- участки действующих газопроводов, имеющих недостаточную глубину заложения;
- техническое состояние газопроводов (состояние изоляционного покрытия и наличие коррозионных повреждений).

К акту прилагается ситуационный план участка трассы с указанием:

- местонахождения всех действующих газопроводов, их диаметра и рабочего давления (с привязкой к местным ориентирам (ЛЭП, автодороги, населенные пункты, сельскохозяйственные постройки и т.д.);
- расстояния между газопроводами, действующими и строящимися, и другими коммуникациями (ЛЭП, кабели и др.);
- глубины заложения действующих газопроводов, кабелей и других коммуникаций;
- мест вырытых шурфов;
- сооружений газопроводов (кранов, УКЗ, НУП, КИК и др.);
- установленных знаков с привязкой к местности;
- схемы движения строительной техники в зоне производства работ с указанием мест оборудованных переездов через действующие газопроводы;
- этапов (стадий) работ, при которых должен присутствовать представитель эксплуатирующей организации.

Ситуационный план (схема) должен быть выполнен в масштабе, позволяющем определять местонахождение коммуникаций.

Проверить у генерального подрядчика наличие и полноту разработанных «Мероприятий по обеспечению безопасного ведения работ и сохранности действующих газопроводов и его сооружений» и провести их согласование.

Мероприятия должны содержать:

- порядок производства работ в охранной зоне с учетом реальных условий их проведения;
- порядок проезда техники через действующие трубопроводы, перемещения в охранной зоне и оборудования специальных переездов через действующие газопроводы;
- меры, предупреждающие просадку грунта при разработках вблизи действующих газопроводов, особенно при заглублении ниже уровня их заложения;
- порядок и места устройства стоянок техники, складирования материалов и оборудования;
- действия в случае обнаружения не обозначенных на местности и в технической документации подземных коммуникаций повреждения или обнаружения утечек на них и на действующих газопроводах;
- конкретные меры предосторожности, обеспечивающие безопасное ведение работ по рекультивации, рытью и засыпке траншеи, погрузке - разгрузке труб, сварочно-монтажных (снижение давления в действующем газопроводе или др.).

Проверить у генподрядчика наличие приказа о назначении из числа инженерно-технических работников ответственного за производство работ в охранной зоне (руководителя работ), под постоянным руководством которого выполняются все виды работ в охранной зоне и выписки из протокола проверки знаний на назначенное лицо. Копия приказа предоставляется эксплуатирующей организации.

Запросить у подрядчика для проверки копии протоколов проверки знаний у всего персонала, участвующего в работах на знание инструкций и правил производства строительно-монтажных и других работ в охранных зонах действующих магистральных газопроводов, а также протоколы инструктажа о последовательности безопасного ведения работ, ознакомления с месторасположением газопроводов и их сооружений в зоне работ и их обозначении на местности. Обучение и инструктаж оформляются в установленном порядке организацией, производящей работы.

Провести всему персоналу подрядчика вводный инструктаж с оформлением в журнале инструктажа и указанием конкретных инструкций, особое внимание при этом уделить вопросам безопасности производства работ в охранных зонах действующих газопроводов. Инструктаж проводится инженером по ТБ.

Непосредственно перед началом работ в охранной зоне, а также каждый раз при выдаче нового Разрешения (в случае продолжительных работ) необходимо проводить разовый инструктаж бригаде, непосредственно выполняющей эти работы, инструктаж следует проводить на месте ра-

Изм.	Кол.уч.	Лист	№ док.	Подпись	Дата	Взам. инв. №
						Подпись и дата
Изм.	Кол.уч.	Лист	№ док.	Подпись	Дата	Изм. № подл.

3853.001.П.0/0.1295-ПОС.ПЗ

Лист

82

бот с показом на местности местонахождения действующих газопроводов, их обозначения, мест переездов и т.д. Результаты инструктажа оформить в установленном порядке.

До начала работ в охранной зоне действующих газопроводов строительная организация, которая будет вести эти работы, должна утвердить согласованный с эксплуатирующей организацией проект производства работ (ППР).

Эксплуатирующей организации необходимо при согласовании ППР обращать особое внимание на соответствие его реальным условиям проведения работ и проекту на ремонт, строительство или реконструкцию газопровода и другие работы.

В состав ППР должны входить:

- генеральный план, включающий трассу газопровода, расположение населенных пунктов, километраж трассы, схему связи, сооружения газопроводов, расположение арматуры, схему подъездных путей, пересечения с подземными и другими коммуникациями, места оборудования переездов через действующие газопроводы;

- график производства работ, составленный на весь период работ, который должен учитывать климатические, гидрогеологические условия и особенности эксплуатации каждого газопровода;

- технологические карты на все виды работ, схемы расстановки техники, места расположения отвалов минерального и плодородного грунта, схемы движения техники при операциях рекультивации (прямой и обратной), засыпки траншеи, планировки валика газопровода (в том числе и после зимней засыпки). Технологические карты и схемы движения техники должны быть разработаны таким образом, чтобы исключить возможность наезда техники на действующие газопроводы;

- пояснительная записка, включающая расчет продолжительности работ, расчет числа строительных потоков, их распределения по участкам, порядок и методы производства работ по отдельным видам работ, перечень строительной техники, используемой при производстве отдельных видов работ, ее технических характеристик (веса, давления на грунт, мощности и т.д.), мероприятия по охране труда и технике безопасности при проведении работ в охранной зоне и обеспечению сохранности газопроводов.

Разрешение выдается эксплуатирующей организацией на срок, запрашиваемый строительной организацией, производящей работы, но не более чем на 1 месяц.

В разрешении необходимо конкретно указывать этапы работ, выполнение которых должно производиться в присутствии представителя эксплуатирующей организации (работы в районе пересечения с действующим газопроводом, работы в районе углов поворота, работы по оборудованию переездов через действующие газопроводы, в случае хищения или поломки знаков обозначения трассы и вешек, обнаружения не обозначенных на плане подземных коммуникаций, работы в стесненных условиях, работа в зоне газопроводов с недостаточной глубиной заложения и т.д.), В случае проведения разовых (краткосрочных) работ в охранной зоне продолжительностью от 1 до 5 дней присутствие представителя эксплуатирующей организации обязательно на весь период работ.

В разрешении указываются конкретные меры безопасности при производстве работ, условия, при которых будут производиться работы (условия, когда работы проводить нельзя), инструкции, которыми необходимо руководствоваться.

Правила техники безопасности.

В ходе выполнении работ ответственным за соблюдение техники безопасности является мастер, на которого возлагается:

- инструктаж рабочих непосредственно на рабочем месте о безопасных методах и приемах выполнения работ, с соответствующей записью в журнале инструктажа;
- организация обеспечения чистоты и порядка на рабочих местах, проходах;
- исключение возможного присутствия посторонних лиц на территории участка производства работ и на рабочих местах.

Запрещается передавать управление и обслуживание установкой лицам, не имеющим на это право.

Взам. инв. №
Подпись и дата
Инв. № подл.

						3853.001.П.0/0.1295-ПОС.ПЗ	Лист
							83
Изм.	Кол.уч.	Лист	№ док.	Подпись	Дата		

Рабочие, связанные с управлением и обслуживанием установки, обязаны пользоваться индивидуальными средствами защиты: предохранительными поясами, касками, рукавицами, диэлектрическими перчатками, спец. одеждой и спец. обувью.

Перед включением агрегатов установки в работу, включающий должен убедиться в отсутствии людей в опасной зоне и дать предупредительный сигнал, известный всем работающим. Ручной инструмент должен содержаться в исправном состоянии.

Котлованы должны быть ограждены. Выставлены предупреждающие и запрещающие знаки.

Участок работ, рабочие места, проезды и подходы к ним в темное время суток должны быть освещены в соответствии с ГОСТ 12.1.046-2014.

Складирование материалов, бурового инструмента должны производиться за пределами призмы обрушения грунта выемки (котлована, траншеи).

Эксплуатацию строительных машин и грузоподъемных машин (автокрана, бульдозера, механизмов и средств малой механизации), включая техническое обслуживание, следует осуществлять в соответствии с требованиями ГОСТ 12.3.033-84 «Система стандартов безопасности труда. Строительные машины. Общие требования безопасности при эксплуатации».

Оставлять без надзора машины с работающим двигателем не допускается.

Проекты производства работ (ППР) должны быть согласованы генеральным подрядчиком и организациями, в ведении которых находится эксплуатация данной дороги.

Приступать к работе по несогласованным ППР перехода категорически запрещается.

При прокладке подземного газопровода через автомобильную дорогу на время производства работ ПОС рекомендуется установка временных дорожных знаков согласно ГОСТ 23457-86 «Технические средства организации дорожного движения»:

- 1.23 «Дорожные работы» – 2 шт.;
- 3.27 «Остановка запрещена» с табл.7.2.1 «Зона действия» – 2 шт.;
- 3.24 «Ограничение максимальной скорости, 40 км» – 2 шт.;
- 3.31 «Конец всех ограничений» – 2 шт.;
- 1.18.2 «Сужение дороги» – 2 шт.

При разработке ППР предусмотреть расстановку дорожных знаков и получить согласование с ГИБДД.

11.2.5 Монтаж ШРП

Для снижения давления газа с высокого 0,6 МПа (максимальное) до среднего давления устанавливается ПРГ:

– ПРГ № 1 (д. Орлы) марки ШРП-НОРД-Dival600/40-2-ОГ.01, масса 600 кг, с 2 линиями редуцирования, регулятором давления газа Dival600/40;

– ПРГ № 2 (д. Манновка) марки ШРП-НОРД-Dival600/25-2-ОГ.01, масса 600 кг, с 2 линиями редуцирования, регулятором давления газа Dival 600/25;

– ПРГ № 3 (д. Серезино) марки ШРП-НОРД-Dival600/40-2-ОГ.01, масса 600 кг, с 2 линиями редуцирования, регулятором давления газа Dival600/40;

– ПРГ № 4 (д. Кошкино) марки ШРП-НОРД-Dival600/40-2-ОГ.01, масса 600 кг, с 2 линиями редуцирования, регулятором давления газа Dival600/40;

– ПРГ № 5 (д. Свейск) марки ШРП-НОРД-Dival600/40-2-ОГ.01, масса 600 кг, с 2 линиями редуцирования, регулятором давления газа Dival600/40;

– ПРГ № 6 (д. Жабино) марки ШРП-НОРД-Dival600/25-2-ОГ.01, масса 600 кг, с 2 линиями редуцирования, регулятором давления газа Dival600/25;

– ПРГ № 7 (д. Пулково) марки ШРП-НОРД-Dival600/40-2-ОГ.01, масса 600 кг, с 2 линиями редуцирования, регулятором давления газа Dival600/40;

– ПРГ № 8 (д. Сала) марки ШРП-НОРД-Dival600/25-2-ОГ.01, масса 600 кг, с 2 линиями редуцирования, регулятором давления газа Dival600/25.

ШРП устанавливается отдельно стоящим в ограждении 6,0x3,0 м (3853.001.П.0/0.1295-ТКР). Сбросная свеча выводится на 4,0 м от уровня земли.

Изм. № подл.	Подпись и дата	Взам. инв. №

						3853.001.П.0/0.1295-ПОС.ПЗ	Лист
							84
Изм.	Кол.уч.	Лист	№ док.	Подпись	Дата		

ставляет 9,0 м.

Типоразмер молниеотвода см. том 3853.001.П.0/0.1295-ТКР.

Молниеотвод устанавливается на расстоянии 3,0 м от ПРГ.

Заземление.

Молниеотвод подключить к проектируемому контуру заземления ПРГ. Горизонтальный и вертикальный заземлители контура покрывается изоляцией усиленного типа по ГОСТ 9.602-2016 (3853.001.П.0/0.1295-ТКР.ГЧ).

В качестве горизонтального заземлителя применяется полоса стальная, горячекатаная 40х5,0 мм ГОСТ 103-2006.

В качестве вертикального заземлителя применяется уголок стальной 60х60х5,0 мм ГОСТ 8509-93.

Заземлители и соединительные проводники не должны иметь окраски и должны быть очищены от наслоений коррозии, следов масла и т.п.

После монтажа заземлителей, сварки, окраски всех стыков перед засыпкой траншеи (котлована) проверяют качество соединений и составляют акт освидетельствования скрытых работ по установленной форме.

Сопротивление заземления должно быть не более 10 Ом.

Конструкцию контура заземления ПРГ см. том 3853.085.П.0/0.1295-ТКР.

11.2.6 Производство работ в охранной зоне ВЛ 0,4-10 кВ

Филиалом ПАО «Россети Ленэнерго» «Кингисеппские электрические сети» были выданы технические условия № КнЭС/034/2651 от 27.07.2023 г.

Проектируемая трасса газопровода высокого давления 2 категории пересекает сети филиала ПАО «Россети Ленэнерго» «Кингисеппские электрические сети».

Проектируемый газопровод высокого давления проходит параллельно и пересекает ВЛ 10 кВ 18-03, ВЛ 10 кВ 18-05, ВЛ 0,4 кВ Л-2 ТП 514, ВЛ 10 кВ 18-04, ВЛ 35 кВ Усть-Лужская-1, ВЛ 110 кВ Нарвская -11, ВЛ 10 кВ 18-02, ВЛ 10 кВ 6-04, ВЛ 0,4кВ Л-1 ТП 665 ВЛ 10 кВ 18-05, ВЛ 10 кВ 6-01, ВЛ 10кВ 6-04.

Пересечения предусматриваются под прямым или близким к нему углом, в соответствии с ПУЭ.

Для проезда тяжелой гусеничной техники для обслуживания ВЛ в местах пересечений через газопровод предусмотрены постоянные проезды из ж/б плит 1П30.18-30 (3,0х1,75х0,17 м) ГОСТ 21924.0-84 и установка информационных знаков. Объемы работ приведены в приложении 1.

В случае наличия существующих дорог вблизи пересечения с газопроводом необходимо использовать данные дороги.

Таблица 11. Допустимые расстояния при работе машин в охранной зоне линии электропередач, находящейся под напряжением (СНиП 12-03-2001 п.7.2.5.2)

Напряжение воздушной линии электропередачи, кВ	Расстояние, м	
	минимальное	минимально измеряемое техническими средствами
До 20	2,0	2,0
Св 20 до 35	2,0	2,0
" 35 " 110	3,0	4,0
" 110 " 220	4,0	5,0

Взам. инв. №	
Подпись и дата	
Инв. № подл.	

Изм.	Кол.уч.	Лист	№ док.	Подпись	Дата	3853.001.П.0/0.1295-ПОС.ПЗ	Лист
							86

" 220 " 400	5,0	7,0
" 400 " 750	9,0	10,0
" 750 " 1150	10,0	11,0

Допуск рабочих строительной-монтажной организации к работам в охранной зоне линии электропередачи, находящейся под напряжением, а также в пролете пересечения с действующей воздушной линией электропередач проводят допускающий из персонала организации, эксплуатирующей линию электропередачи и начальник участка строительной-монтажной организации. При этом допускающий осуществляет допуск начальник участка строительной-монтажной организации и исполнителей каждой бригады данного участка, с выдачей оформленного наряда-допуска на производство работ в охранной зоне ЛЭП.

Наряд-допуск на производство строительной-монтажных работ в охранной зоне действующей ЛЭП должен быть подписан главным энергетиком строительной-монтажной организации и ответственным представителем эксплуатирующей организации ЛЭП.

В строке «Отдельные указания» наряда-допуска должна быть сделана запись о назначении работника, ответственного за безопасное производство работ кранами с указанием должности, фамилии и инициалов.

Наряд-допуск должен выдаваться крановщику (машинисту) крана-трубоукладчика на руки перед началом работы.

Порядок организации производства работ вблизи линии электропередачи, выдачи наряда-допуска и инструктажа устанавливается приказом по организации производящей работы и производителем работ.

При производстве работ в охранной зоне линии электропередачи или в пределах разрывов, установленных Правилами охраны высоковольтных электрических сетей, наряд-допуск может быть выдан только при наличии разрешения организации, эксплуатирующей линию электропередачи.

Проезд автомобилей, грузоподъемных машин и механизмов в охранной зоне воздушной линии электропередач, а также установка и работа машин и механизмов должны осуществляться под наблюдением одного из работников местных электросетей или производителя работ, имеющего группу допуска IV, а при выполнении строительной-монтажных работ в охранной зоне ВЛ – под наблюдением ответственного руководителя местных электросетей или производителя работ, имеющего группу допуска III.

Водители, крановщики, машинисты, стропальщики, работающие в охранной зоне ВЛ, должны иметь группу допуска II.

Для технического обслуживания и ремонта мобильные машины должны быть выведены из рабочей зоны.

При работе в охранной зоне ЛЭП обязательно проведение целевого инструктажа с персоналом. Складирование материалов и оборудования в охранной зоне запрещается.

При разработке траншеи (котлована) допускается работа экскаватора непосредственно под проводами воздушной линии электропередачи, находящихся под напряжением 110 кВ и выше. При этом, должны быть соблюдены условия, что расстояние от подъемной или выдвижной частей экскаватора, а также от перемещаемого им грунта, находящихся в любом положении, до ближайшего провода должно быть не менее указанного в таблице 1 параметров опасной зоны поражения электрическим током для соответствующего напряжения.

При установке трубоукладчика на месте работы производителем работ совместно с допускающим должен быть определен необходимый сектор перемещения стрелы. Этот сектор до начала работ должен быть ограничен шестью с флажками, а в ночное время сигнальными огнями. Переводить стрелу из транспортного положения в рабочее должен управляющий ею машинист. Не разрешается привлекать для этого других работников.

Изм. № подл.	Подпись и дата	Взам. инв. №

Изм.	Кол.уч.	Лист	№ док.	Подпись	Дата	3853.001.П.0/0.1295-ПОС.ПЗ

При проезде под линией электропередач, находящейся под напряжением, рабочие органы машин должны находиться в транспортном положении (кран-трубоукладчик должен быть с опущенной стрелой).

Передвижение машин вне дорог, под проводами линии электропередач, находящихся под напряжением, следует проводить в месте наименьшего провисания проводов (ближе к опоре), при этом необходимо соблюдать габариты механизмов по высоте. При передвижении и транспортировке строительных грузов и строительных машин по дорогам без покрытия высота верхних выступающих частей не должна превышать 3,5 метров.

При транспортировке строительных грузов и строительных машин по дорогам с твердым покрытием высота верхней выступающей части не должна превышать 5-ти метров.

При переезде строительной техники и автомобильного транспорта под ЛЭП, на расстоянии 10 м в обе стороны от ЛЭП установить столбы, вывесить сигнальную ленту и щиты с надписью «Осторожно! ЛЭП – высокое напряжение».

Работы в охранных зонах ВЛ выполняются на следующих участках:

- ПК0 – ПК0+2,0, ВЛ 10 кВ, L = 2,0 м;
- ПК17+93,0 – ПК18+17,5, ВЛ 10 кВ, L = 24,5 м;
- ПК21+91,0 – ПК22+13,0, ВЛ 10 кВ, L = 22,0 м;
- ПК33+93,5 – ПК34+19,5, ВЛ 10 кВ, L = 26,0 м;
- ПК39+22,0 – ПК39+26,0, ВЛ 0,4 кВ, L = 4,0 м;
- ПК56+28,0 – ПК56+38,5, ВЛ 0,4 кВ, L = 10,5 м;
- ПК57+55,0 – ПК58+30,5, ВЛ 10 кВ, ВЛ 35 кВ/110 кВ, L = 75,5 м;
- ПК113+47,0 – ПК113+51,0, ВЛ 10 кВ, техн. прямом 4,0x2,0x2,7 м;
- ПК113+51,0 – ПК113+85,0, ВЛ 10 кВ, L = 34,0 м;
- ПК113+85,0 – ПК113+89,0, ВЛ 10 кВ, техн. прямом 4,0x2,0x2,7 м;
- ПК119+49,5 – ПК119+69,5, ВЛ 10 кВ, L = 20,0 м;
- ПК151+93,0 – ПК152+16,0, ВЛ 10 кВ, L = 23,0 м;
- ПК170+46,0 – ПК170+50,0, ВЛ 10 кВ, техн. прямом 4,0x2,0x2,7 м;
- ПК170+55,5 – ПК170+59,5, ВЛ 10 кВ, техн. прямом 4,0x2,0x2,7 м;
- ПК170+59,5 – ПК170+80,5, ВЛ 10 кВ, L = 21,0 м;
- ПК171+50,5 – ПК171+54,5, ВЛ 10 кВ, L = 4,0 м;
- ПК179+71,5 – ПК179+91,5, ВЛ 10 кВ, L = 20,0 м;
- ПК184+25,5 – ПК184+47,0, ВЛ 10 кВ, L = 21,5 м;
- ПК185+24,0 – ПК185+44,0, ВЛ 10 кВ, L = 20,0 м;
- ПК190+21,5 – ПК190+41,5, ВЛ 10 кВ, L = 20,0 м;
- ПК208+48,0 – ПК208+68,0, ВЛ 10 кВ, L = 20,0 м;
- ПК220+54,0 – ПК220+88,0, ВЛ 10 кВ, L = 34,0 м;
- ПК225+76,5 – ПК225+81,0, ВЛ 0,4 кВ, L = 4,5 м;
- ПК225+97,5 – ПК226+1,5, ВЛ 0,4 кВ, L = 4,0 м;
- 6ПК1+29,0 – 6ПК1+33,0, ВЛ 10 кВ, техн. прямом 4,0x2,0x2,3 м;
- 6ПК1+45,0 – 6ПК1+48,0, ВЛ 10 кВ, техн. прямом 4,0x2,0x2,3 м;
- 6ПК2+23,0 – 6ПК2+25,0, ВЛ 10 кВ, техн. прямом 4,0x2,0x2,5 м;
- 6ПК2+25,0 – 6ПК2+41,0, ВЛ 10 кВ, L = 16,0 м;
- 7ПК0+26,5 – 7ПК0+46,5, ВЛ 10 кВ, L = 20,0 м;
- 7ПК0+45,0 – 7ПК0+49,0, ВЛ 0,4 кВ, L = 4,0 м;
- 9ПК0+49,5 – 9ПК0+53,5, ВЛ 10 кВ, техн. прямом 4,0x2,0x2,0 м.

Общая протяженность работ в охранных зонах ВЛ составляет 450,5 м (траншея), 4 техн. прямка ННБ 4,0x2,0x2,7 м, 2 техн. прямка ННБ 4,0x2,0x2,3 м, 1 техн. прямом ННБ 4,0x2,0x2,5 м, 1 техн. прямом ННБ 4,0x2,0x2,0 м.

При производстве работ в охранной зоне действующей воздушной линии электропередачи применяется коэффициент удорожания 1,20 к строительно-монтажным работам (приложение 10 Приказа Минстроя № 421/пр от 04.08.2020 г. «Об утверждении методики определения сметной стоимости строительства, реконструкции, капитального ремонта, сноса объектов капитального

Взам. инв. №	
Подпись и дата	
Инв. № подл.	

Изм.	Кол.уч.	Лист	№ док.	Подпись	Дата

3853.001.П.0/0.1295-ПОС.ПЗ

Лист

88

– планировка полосы отвода.

По данным агрохимических исследований плодородный слой почвы исследуемого участка содержит токсичные соединения в концентрациях, превышающих предельно допустимые уровни, установленные для почв (по бензапирену). Таким образом не выполняются требования п. 2.1.2, 2.1.3, 2.1.6, 4 ГОСТ 17.5.3.06-85 и п. 2.6 ГОСТ 17.5.3.05-84. Снятию и сохранению плодородный слой почвы не подлежит.

Планировка участка производится бульдозером ДЗ-421 по всей площади временного отвода. Нарушенные участки земель формируются удобными для использования по рельефу, размерам и форме. Поверхностный слой должен быть сложен породами, пригодными для последующей биологической рекультивации. Рекультивируемые земли и прилегающая к ним территория после завершения всего комплекса работ должны представлять собой оптимально организованный и экологически сбалансированный устойчивый ландшафт по ГОСТ 17.5.3.04-83.

Биологический этап рекультивации

Биологический этап рекультивации заключается в бороновании почв, внесении удобрений (земли с/х назначения).

Целесообразность снятия плодородного слоя и потенциально-плодородных слоев почвы определяется ГОСТ 17.4.3.02-85. Нормы снятия плодородного слоя определяются ГОСТ 17.5.3.06-85.

Взам. инв. №	
Подпись и дата	
Инв. № подл.	

						3853.001.П.0/0.1295-ПОС.ПЗ	Лист
							92
Изм.	Кол.уч.	Лист	№ док.	Подпись	Дата		

12 Перечень основных видов строительных и монтажных работ, ответственных конструкций, участков сетей инженерно-технического обеспечения, подлежащих освидетельствованию с составлением соответствующих актов приемки перед производством последующих работ и устройством последующих конструкций

Работы, которые оказывают влияние на безопасность объекта строительства и в соответствии с технологией строительства контроль за выполнением которых не может быть проведен после выполнения других работ (далее – скрытые работы) оформляются актами освидетельствования скрытых работ.

Акты освидетельствования составляются на следующие виды работ:

- отрывка траншей и приемков;
- подготовка естественных оснований и устройство подсыпки под трубопроводы;
- проверка глубины заложения трубопроводов;
- устройство присыпки трубопроводов перед засыпкой;
- обратная засыпка трубопроводов;
- послойное уплотнение грунтов при засыпке траншей и приемков;
- укладка полиэтиленовой ленты «ГАЗ» с электропроводом-спутником;
- подготовка основания под фундамент ГРПШ из ж/б плит.

Перечень скрытых работ, подлежащих освидетельствованию, необходимо уточнить при разработке проекта производства работ (ППР).

Строительные конструкции, в которых невозможно устранение выявленных в процессе проведения строительного контроля недостатков без разборки или повреждения других строительных конструкций и участков сетей инженерно-технического обеспечения (далее – ответственные конструкции) оформляются актами освидетельствования ответственных конструкций.

Участки сетей инженерно-технического обеспечения, в которых невозможно устранение выявленных в процессе проведения строительного контроля недостатков без разборки или повреждения других строительных конструкций и участков сетей инженерно-технического обеспечения, оформляются актами освидетельствования участков сетей инженерно-технического обеспечения.

Перечень участков сетей инженерно-технического обеспечения, подлежащих освидетельствованию, приведен ниже:

- электрооборудование;
- наружные сети электроснабжения.

Методы и параметры проведения испытаний, а также порядок опробования технических устройств и участков сетей инженерно-технического обеспечения должны быть определены на стадии разработки ППР с учетом требований действующих нормативных документов и инструкций заводов изготовителей.

Изм.	Кол.уч.	Лист	№ док.	Подпись	Дата	Взам. инв. №	Подпись и дата	Инв. № подл.	3853.001.П.0/0.1295-ПОС.ПЗ	Лист
										93

13 Указание мест обхода или преодоления специальными средствами естественных препятствий и преград, переправ на водных объектах

Обустройство и монтаж специальных средств, конструкций и сооружений для преодоления естественных преград не предусматривается данным проектом.

Инд. № подл.	Подпись и дата	Взам. инв. №

Изм.	Кол.уч.	Лист	№ док.	Подпись	Дата

3853.001.П.0/0.1295-ПОС.ПЗ

Лист

94

14 Описание технических решений по возможному использованию отдельных участков проектируемого линейного объекта для нужд строительства

Использование проектируемого линейного объекта для нужд строительства не предусмотрено.

Инва. № подл.	Подпись и дата	Взам. инв. №

Изм.	Кол.уч.	Лист	№ док.	Подпись	Дата

3853.001.П.0/0.1295-ПОС.ПЗ

Лист

95

15 Перечень мероприятий по предотвращению в ходе строительства опасных инженерно-геологических и техногенных явлений, иных опасных природных процессов

При выполнении комплекса работ по прокладке сети газопровода необходимо использовать современные средства техники безопасности и соблюдать правила охраны труда.

При выполнении строительно-монтажных работ необходимо соблюдать правила, изложенные в СНиП 12-03-2001, СНиП 12-04-2002, Приказе Федеральной службы по экологическому, технологическому и атомному надзору от 26.11.2020 г. № 461 «Об утверждении Федеральных норм и правил в области промышленной безопасности «Правила безопасности опасных производственных объектов, на которых используются подъемные сооружения», Постановление Правительства РФ от 16.09.2020 г. № 1479 «Об утверждении Правил противопожарного режима в Российской Федерации».

На стадии ППР строительная организация должна разработать комплекс мероприятий по предотвращению аварийных ситуаций.

На объекте должны быть в наличии материальные и технические средства для осуществления мероприятий по спасению людей и ликвидации аварий.

Изм.	Кол.уч.	Лист	№ док.	Подпись	Дата
Изм.	Кол.уч.	Лист	№ док.	Подпись	Дата

Взам. инв. №

Подпись и дата

Инв. № подл.

3853.001.П.0/0.1295-ПОС.ПЗ

Лист

96

16 Перечень мероприятий по обеспечению на линейном объекте безопасного движения в период его строительства

Содержание строительной площадки, рабочих мест, проходов и переездов должно соответствовать требованиям СНиП 12-04-2002 «Безопасность труда в строительстве. Часть 2. Строительное производство».

Скорость движения автотранспорта вблизи мест производства работ не должна превышать 10 км/ч на прямых участках, 5 км/ч – на поворотах.

В пределах полосы временного землеотвода движение осуществляется по временной автодороге. Переезд через действующие коммуникации допускается производить только в местах обустройства временных переездов.

Маршруты движения вдоль прокладываемого газопровода транспортных средств разрабатываются заранее и отражаются в ППР, с последующим согласованием со всеми заинтересованными службами. За пределами полосы временного отвода земель движение строительной техники вне существующих автодорог запрещено.

В остальном, при организации движения руководствоваться действующими правилами дорожного движения в РФ.

Инд. № подл.	Подпись и дата	Взам. инв. №					Лист
Изм.	Кол.уч.	Лист	№ док.	Подпись	Дата	3853.001.П.0/0.1295-ПОС.ПЗ	

18 Обоснование принятой продолжительности строительства

Расчет продолжительности строительства выполнен в соответствии с требованиями СНиП 1.04.03-85*, часть II, раздел В Транспортное строительство, подраздел 7 «Магистральный трубопроводный транспорт», п. 1, «Общие указания» п. 5.

Исходные данные для расчета:

Протяженность газопровода (согласно разбивке по пикетажу) – 29,4585 км.

Протяженность прокладки газопровода открытым способом составляет 26,2155 км.

Протяженность прокладки газопровода закрытым способом составляет 3,243 км.

I. Расчет продолжительности прокладки газопровода открытым способом:

Нормативная продолжительность строительства ПЭ трубопровода составляют:

– для 20 км – 10 мес.;

– для 50 км – 12 мес.

Поскольку проектная протяженность прокладки газопровода открытым способом 26,2155 км находится внутри интервала нормативных протяженностей, то применяется метод интерполяции (СНиП 1.04.03-85*, «Общие положения», п. 7).

Продолжительность строительства на единицу протяженности трассы:

$$\frac{12 - 10}{50 - 20} = 0,067 \text{ мес./км}$$

Прирост протяженности трассы:

$$26,2155 - 20 = 6,2155 \text{ км}$$

Продолжительность строительства T с учетом интерполяции будет равна:

$$T = 0,067 \cdot 6,2155 + 10 = 10,4 \text{ мес.}$$

В соответствии с п. 5 «Общих указаний» СНиП 1.04.03-85*, часть II для трубопроводов диаметром 720 мм и менее продолжительность строительства определяется с учетом коэффициента 0,85.

$$T = 10,4 \cdot 0,85 = 8,84 \text{ мес.} \approx 9,0 \text{ мес.}$$

II. Расчет продолжительности прокладки газопровода закрытым способом (методом ННБ):

Расчет выполнен в соответствии с ГЭСН 34-02-019 «Устройство переходов с помощью установок горизонтально-направленного бурения и проходческих машин в грунтах 1-3 группы».

Строительство методом ННБ – 98 переходов общей протяженностью 3,243 км.

В соответствии с данными фирмы Vermeer о скорости проходки в грунтах I-II категории буримости скорости проходки следующие:

– пилотная скважина $d_{\text{пил}}$ = 114 мм: 12,0 – 15,0 м/час;

– расширитель d_1 = 150 мм: 10,8 – 14,7 м/час;

– расширитель d_2 = 200 мм: 9,0 – 13,9 м/час;

– расширитель d_3 = 250 мм: 7,5 – 11,6 м/час;

– расширитель d_4 = 300 мм: 6,3 – 9,7 м/час;

– расширитель d_5 = 350 мм: 5,25 – 8,1 м/час;

– расширитель d_6 = 400 мм: 4,4 – 6,8 м/час;

– расширитель d_7 = 450 мм: 3,7 – 5,7 м/час;

– расширитель d_8 = 500 мм: 3,0 – 4,8 м/час;

– расширитель d_9 = 550 мм: 2,5 – 4,0 м/час;

– расширитель d_{10} = 600 мм: 2,0 – 3,3 м/час.

Изм. № подл.	Подпись и дата	Взам. инв. №

Изм.	Кол.уч.	Лист	№ док.	Подпись	Дата	3853.001.П.0/0.1295-ПОС.ПЗ	Лист
							99

19 Описание проектных решений и перечень мероприятий, обеспечивающих сохранение окружающей среды в период строительства

Мероприятия по снижению отрицательного воздействия проектируемого объекта на окружающую среду включают в себя соответствующие мероприятия природоохранного характера и санитарно-гигиенического характера, которые призваны обеспечить безопасность и безвредность для человека и окружающей среды.

Мероприятия по охране атмосферного воздуха.

Мероприятия по снижению отрицательного воздействия на окружающую среду включают в себя соответствующие мероприятия природоохранного характера и санитарно-гигиенического характера, которые призваны обеспечить безопасность и безвредность для человека и окружающей среды влияния предприятия.

На период проведения прокладки газопровода, учитывая отсутствие источников постоянных выбросов, рассредоточенность выбросов загрязняющих веществ по территории площадки и кратковременность, основными мероприятиями по недопущению превышения расчетных значений предельно-допустимых концентраций являются:

- соблюдение правил техники безопасности и пожарной безопасности при выполнении всех видов работ;
- выбор режима работы оборудования в периоды неблагоприятных метеорологических условий, позволяющего уменьшить выброс загрязняющих веществ в атмосферу и обеспечить снижение их концентраций в приземном слое воздуха;
- своевременное прохождение техникой ТО;
- глушение двигателей автомобилей и дорожно-строительной техники на время простоев;
- размещение на площадке ремонтных работ только того оборудования, которое требуется для выполнения технологических операций, предусмотренных на данном этапе работ;
- строгое соблюдение всех решений, принятых в рабочей документации.

Мероприятия по охране и рациональному использованию земельных ресурсов, почвенного покрова.

Для минимизации вредного влияния на территорию, отводимую под производство работ, должно обеспечиваться следующее:

- предотвращение слива горюче-смазочных материалов на рельеф при эксплуатации грузоподъемных механизмов и автомобилей;
- минимизация отходов потребления и строительства;
- оснащение рабочих мест контейнерами для отходов;
- своевременный вывоз всех образующихся отходов в соответствии с санитарными нормами и правилами;
- рациональное и эффективное использование земли в границах отвода;
- ведение работ строго в границах отводимой под производство работ земли во избежание сверхнормативного изъятия земельных участков;
- запрещение деятельности, непредусмотренной технологией проведения работ, особенно вне границ отвода и с использованием техники;
- передвижение строительной техники строго в пределах полосы отвода, по существующим подъездным дорогам, временным и внутриплощадочным проездам, временным переездам;
- недопущение проведения технического ремонта, обслуживания и мойки автотранспорта и строительной техники на территории строительства;
- заправка строительной техники только при помощи специальных топливозаправщиков на оборудованной территории;
- стоянка машин и механизмов в нерабочее время на специальных площадках;
- запрещение выжигания растительности;
- рекультивация земель.

Изм. № подл.	Подпись и дата	Взам. инв. №							Лист
			3853.001.П.0/0.1295-ПОС.ПЗ						
Изм.	Кол.уч.	Лист	№ док.	Подпись	Дата				

- полное техническое обслуживание и текущий ремонт всего транспорта осуществляется на базе подрядной организации;
 - после окончания работ по бурению шлам вывозится на полигон ТБО, а буровой раствор собирается в емкости и используется в дальнейшем подрядной организацией для соответствующих видов работ;
 - техническое обслуживание, ремонт и мойка автотранспортных средств на базе строительной организации;
 - установка поддонов (при незапланированных стоянках техники) под узлами строительной техники, в местах возможных утечек ГСМ;
 - применение только технически исправных машин и механизмов с отрегулированной топливной аппаратурой, исключающей потери ГСМ;
 - своевременная уборка территории проведения работ от мусора и дорожного смета;
 - земли, находящиеся в зоне временного отвода и нарушаемые при строительстве объекта, подлежат рекультивации;
 - выполнение мероприятий, предусмотренных программой ПЭМ на период строительства.
- В границах водоохранных зон запрещаются:
- устраивать отвалы грунта, необходимо их перемещать за пределы водоохранных зон;
 - использование сточных вод для удобрения почв;
 - размещение кладбищ, скотомогильников, мест захоронения отходов производства и потребления, химических, взрывчатых, токсичных, отравляющих и ядовитых веществ, пунктов захоронения радиоактивных отходов;
 - осуществление авиационных мер по борьбе с вредителями и болезнями растений;
 - движение и стоянка транспортных средств (кроме специальных транспортных средств), за исключением их движения по дорогам и стоянки на дорогах и в специально оборудованных местах, имеющих твердое покрытие;
 - размещение автозаправочных станций, складов горюче-смазочных материалов, станций технического обслуживания, используемых для технического осмотра и ремонта транспортных средств, осуществление мойки транспортных средств;
 - размещение специализированных хранилищ пестицидов и агрохимикатов, применение пестицидов и агрохимикатов;
 - сброс сточных, в том числе дренажных, вод;
 - разведка и добыча общераспространенных полезных ископаемых.
- В границах прибрежных защитных полос запрещаются:
- распашка земель;
 - размещение отвалов размываемых грунтов;
 - выпас сельскохозяйственных животных и организация для них летних лагерей, ванн.

Изм. № подл.	Подпись и дата	Взам. инв. №

Изм.	Кол.уч.	Лист	№ док.	Подпись	Дата	3853.001.П.0/0.1295-ПОС.ПЗ	Лист
							104

ветствии (несоответствии) строительных материалов, поступающих на объект строительства, требованиям проекта, стандартам и техническим условиям.

Подрядчик обязан до начала соответствующих работ установить и получить на то согласие Заказчика, какие испытания на строительной площадке он проведет и какие он передаст третьему лицу. Подрядчику запрещается замена требуемых испытаний сертификатами поставщика.

Служба обеспечения качества Подрядчика отвечает за подготовку необходимых инструкций по контролю и испытаниям. Проверяет и согласовывает с Заказчиком технологию и рабочие инструкции. Подрядчик должен обладать необходимым оборудованием, приборами и инструментом для осуществления всех видов контроля.

Геодезический контроль осуществляется посредством проведения геодезических работ, в том числе инструментального контроля в процессе строительства.

В состав геодезических работ, выполняемых на строительной площадке, входят создание геодезической разбивочной основы для строительства, производство геодезических разбивочных работ в процессе строительства, геодезический контроль соответствия геометрических параметров объекта капитального строительства проекту, геодезические изменения деформации оснований, несущих конструкций зданий (сооружений) и их частей.

Создание геодезической разбивочной основы для строительства является составной частью геодезических работ по площадкам строительства и, в соответствии с СП 126.13330.2017, является функцией Заказчика.

Результаты инструментального контроля в процессе строительства заносятся в общий журнал работ. Соответствие выполненных работ оформляется в исполнительной документации по результатам исполнительной съемки.

Производственный контроль включает входной контроль проектно-сметной документации, конструкций, изделий, материалов и оборудования, операционный контроль отдельных строительных процессов или производственных операций приемочный контроль строительномонтажных работ.

При входном контроле проектно-сметной документации производится проверка ее комплектности и достаточности содержащейся в ней технической информации для производства работ.

Строительные материалы, конструкции, изделия и оборудование, поступающие на стройку, должны проходить входной контроль на соответствие требованиям проектной документации, стандартам, техническим условиям, паспортам, сертификатам, подтверждающим качество и изготовления, а также на соблюдение правил разгрузки и хранения. При необходимости материалы и изделия испытывают в испытательной лаборатории.

Операционный контроль должен осуществляться в ходе выполнения строительных процессов или производственных операций и обеспечивать своевременное выявление дефектов и причин их возникновения и принятие мер по их устранению и предупреждению. Контроль проводится в соответствии со схемами операционного контроля на выполнение соответствующего вида работ.

Схемы операционного контроля должны содержать эскизы конструкций с указанием допускаемых отклонений в размерах, основные технические характеристики материала или конструкции, перечень контролируемых операций или процессов, данные о составе, сроках и способах контроля, перечень скрытых работ.

Приемочный контроль осуществляется при завершении скрытых и других видов работ, готовности ответственных конструкций в процессе строительства и подготовке объекта капитального строительства к сдаче в эксплуатацию. Приемочный контроль проводит лицо, осуществляющее строительство, застройщик (заказчик), а также привлеченное по инициативе застройщика (заказчика) лицо, осуществляющее разработку проектной документации.

При освидетельствовании и приемке скрытых работ, а также при промежуточной приемке работ и конструкций лицо, осуществляющее строительство, предъявляет представителю строительного контроля следующую производственно-техническую документацию: общий журнал работ, журналы производства отдельных видов работ, журналы (акты) осуществления лабораторного контроля, паспорта и сертификаты на материалы и изделия, исполнительная документация.

Изм. № подл.	Подпись и дата	Взам. инв. №

						3853.001.П.0/0.1295-ПОС.ПЗ	Лист
							106
Изм.	Кол.уч.	Лист	№ док.	Подпись	Дата		

При осуществлении авторского надзора за строительством объекта регулярно ведется журнал авторского надзора за строительством, который составляется проектировщиком и передается застройщику (заказчику). Основные обязанности лица, осуществляющего авторский надзор, заключаются в проведении выборочной проверки соответствия выполняемых работ рабочей документации и требованиям технических регламентов, выборочного контроля качества и технологии производства работ, связанных с обеспечением надежности, прочности, устойчивости и долговечности конструкций, монтажа технологического и инженерного оборудования, своевременном решении вопросов, связанных с необходимостью внесения изменений в рабочую документацию, информировании заказчика (застройщика) о несвоевременном и некачественном выполнении лицом, осуществляющим строительство, указаний специалистов авторского надзора, для принятия оперативных мер по устранению выявленных отступлений от рабочей документации и нарушений требований технических регламентов.

В процессе строительства на организацию, осуществляющую строительный контроль, возлагаются следующие задачи:

- проверка наличия у исполнителя работ документов о качестве (сертификатов в установленных случаях) на применяемые им материалы, изделия и оборудование, документированных результатов входного контроля и лабораторных испытаний;

- контроль соблюдения исполнителем работ правил складирования и хранения применяемых материалов, изделий и оборудования; при выявлении нарушений этих правил может быть запрещено применение неправильно складированных и хранящихся материалов;

- контроль соответствия выполняемого исполнителем работ операционного контроля требованиям;

- контроль наличия и правильности ведения исполнителем работ исполнительной документации, в том числе оценку достоверности геодезических исполнительных схем выполненных конструкций с выборочным контролем точности положения элементов;

- контроль за устранением дефектов в проектной документации, выявленных в процессе строительства, документированный возврат дефектной документации проектировщику, контроль и документированная приемка исправленной документации, передача ее исполнителю работ;

- контроль выполнения исполнителем работ предписаний органов государственного строительного контроля и местного самоуправления;

- извещение органов государственного строительного надзора обо всех случаях аварийного состояния на объекте строительства;

- контроль соответствия объемов и сроков выполнения работ условиям договора и календарному плану строительства;

- оценка (совместно с исполнителем работ) соответствия выполненных работ, конструкций, участков инженерных сетей, подписание двухсторонних актов, подтверждающих соответствие, контроль над выполнением исполнителем работ требования о недопустимости выполнения последующих работ до подписания указанных актов;

- заключительную оценку (совместно с исполнителем работ) соответствия законченного строительством объекта требованиям технических регламентов, законодательства, проектной и нормативной документации.

Оценка соответствия законченного строительством объекта требованиям к его безопасности, установленным техническими регламентами, иными нормативными и правовыми документами, проектно-сметной документацией, являющимися доказательной базой соблюдения требований технических регламентов, выполняется и удостоверяется итоговым заключением органа государственного строительного надзора, выдаваемым застройщику (заказчику) и подтверждающим возможность безопасной эксплуатации объекта.

Лицо, осуществляющее строительство, застройщик (заказчик) и подрядная организация по строительному контролю несут ответственность в соответствии с законодательством за неосуществление и ненадлежащее осуществление строительного контроля в том числе:

Изм. № подл.	Подпись и дата	Взам. инв. №
--------------	----------------	--------------

Изм.	Кол.уч.	Лист	№ док.	Подпись	Дата	3853.001.П.0/0.1295-ПОС.ПЗ	Лист
							107

- за несвоевременное и некачественное осуществление строительного контроля в соответствии с техническими регламентами, иными правовыми нормативными документами и договорными условиями;
- за качество и приемку выполненных работ;
- за достоверность и своевременность предоставления отчетов и сведений по установленным формам и в установленные сроки;
- за заключения о соответствии вводимого в эксплуатацию объекта в части качественного выполнения строительных и монтажных работ требованиям действующих технических регламентов иных правовых и нормативных документов, проектной документации.

Инв. № подл.	Подпись и дата	Взам. инв. №					Лист
Изм.	Кол.уч.	Лист	№ док.	Подпись	Дата	3853.001.П.0/0.1295-ПОС.ПЗ	

21 Мероприятия и проектные решения по определению технических средств и методов работы, обеспечивающих выполнение нормативных требований охраны труда

Комплекс работ по прокладке газопровода должен быть выполнен с соблюдением норм промышленной безопасности, пожарной безопасности и охраны труда в строительстве, в соответствии с требованиями действующих нормативных документов.

Промышленная безопасность.

При производстве работ необходимо соблюдать требования ГОСТ 12.3.009-76, ГОСТ 24258-88, СНиП 12-03-2001, СНиП 12-04-2002, СП 12-135-2003, Приказа федеральной службы по экологическому, технологическому и атомному надзору от 15.12.2020 г. № 534 «Об утверждении федеральных норм и правил в области промышленной безопасности "Правила безопасности в нефтяной и газовой промышленности"», Приказа Федеральной службы по экологическому, технологическому и атомному надзору от 26.11.2020 г. № 461 «Об утверждении Федеральных норм и правил в области промышленной безопасности «Правила безопасности опасных производственных объектов, на которых используются подъемные сооружения», а также правила техники безопасности, утвержденные органами государственного надзора.

К строительно-монтажным работам разрешается приступать только при наличии проекта производства работ (ППР), в котором должны быть разработаны все мероприятия по технике безопасности, производственной санитарии, пожаробезопасности и охране труда. Этот проект должен быть согласован со службами техники безопасности строительных организаций и быть обязательным для выполнения всеми организациями, участвующими в строительстве.

Для учета требований, а также разработки решений по охране труда и промышленной безопасности при разработке ППР следует руководствоваться следующими руководящими и справочными материалами:

- требования нормативных правовых и нормативно-технических актов, содержащих государственные требования охраны труда и промышленной безопасности;
- типовые решения по безопасности труда, справочные пособия и каталоги технологической оснастки и средств защиты работающих;
- инструкции заводов - изготовителей машин, оборудования, оснастки, применяемых в процессе работ.

С учетом работы на объекте нескольких организаций необходимо предусмотреть мероприятия по безопасности труда в соответствии с положением о взаимоотношениях организаций генерального подрядчика с субподрядными организациями.

Все мероприятия, относящиеся к работе монтажных механизмов, в каждом конкретном случае должны быть согласованы всеми участниками строительства, службами техники безопасности, а также инспекцией Ростехнадзора.

До начала работ необходимо ознакомить рабочих и технический персонал с производственными инструкциями, содержащими разделы по технике безопасности, составленными в соответствии с требованиями действующих правил, применительно к конкретным условиям и с учетом специфики.

При организации строительной площадки, размещении рабочих мест, участков работ, проездов строительных машин и транспортных средств, проходов для людей, следует установить опасные для людей зоны, в пределах которых постоянно действует или потенциально могут действовать опасные производственные факторы.

Опасная зона должна быть обозначена согласно ГОСТ 12.4.026-2015 «Цвета сигнальные, знаки безопасности и разметка сигнальная».

На границах зон постоянно действующих опасных производственных факторов должны быть установлены защитные ограждения, а зон потенциально опасных производственных факторов – сигнальные ограждения и знаки безопасности.

Места временного или постоянного нахождения работников должны располагаться за пределами опасных зон.

На территории строительства должны быть установлены указатели проездов и проходов.

Изм. № подл.	Подпись и дата	Взам. инв. №

Изм.	Кол.уч.	Лист	№ док.	Подпись	Дата	3853.001.П.0/0.1295-ПОС.ПЗ	Лист
							109

При производстве строительно-монтажных работ следует выполнять следующие указания по технике безопасности:

1. Ответственность за соблюдение правил техники безопасности и условий охраны труда в целом по объекту возлагается на руководителя организации. Организация работ возлагается на инженерно-технических работников, в пределах порученным им участков.

2. До начала производства работ необходимо:

– приказом по строительной организации, из числа инженерно-технических работников, назначить на каждом производственном участке ответственное лицо за безопасное выполнение работ;

– ИТР должен провести инструктаж по технике безопасности с занесением в «Журнал регистрации инструктажа на рабочем месте».

3. Монтажные работы должны вестись только при наличии ППР, в присутствии лица, ответственного за безопасное производство работ. К работам по монтажу конструкций допускаются лица, прошедшие обучение по утвержденной программе, сдавшие экзамен и имеющие соответствующие удостоверения.

4. До начала работ рабочие, занятые на монтаже конструкций, должны быть ознакомлены с ППР и проинструктированы по безопасным методам труда.

5. Все лица в местах производства работ, должны иметь защитные каски.

6. К строительной площадке обеспечивается свободный подъезд. По всей территории вывешиваются указатели проходов и проездов.

7. Организация зоны строительства, участков работ и рабочих мест должна обеспечивать безопасность труда работающих на всех этапах выполнения монтажных работ.

8. Проезды, проходы, погрузочно-разгрузочные площадки и рабочие места необходимо очищать от строительного мусора.

9. Складирование и строповку выполнять в соответствии со схемами складирования и строповки, разрабатываемыми в ППР.

10. Склаживать материалы и конструкции следует так, чтобы они не создавали опасность при выполнении работ и не стесняли проходы.

11. Стропальщик должен зацепить, в соответствии со схемами строповки, груз и сопроводить его перемещение при помощи оттяжки, отойдя на безопасное расстояние.

12. ЗАПРЕЩАЕТСЯ пребывание людей на элементах и конструкциях во время их подъема и перемещения.

13. Проносить груз над людьми, над кабиной водителя, а также находиться людям, не имеющим прямого отношения к работе крана, в зоне работы крана – ЗАПРЕЩАЕТСЯ.

14. Нельзя оставлять во время перерыва в работе монтируемые элементы на весу.

15. Краны, грузозахватные приспособления и тара, не прошедшие техническое освидетельствование, к работе не допускаются.

16. При подъеме или опускании монтируемых элементов необходимо применять четкую систему сигнализации, которой должны быть обучены все участники строительно-монтажных процессов. При этом сигналы крановщику подаются одним лицом, а сигнал «Стоп» – любым работником, заметившим опасность.

17. При выборе способа крепления предохранительного пояса следует учитывать зону работы. В случае если зона работы ограничена и не требует частого перемещения, предохранительный пояс может крепиться к элементам конструкций. В случае если зона работы значительна, и требует свободного перемещения работника, предохранительный пояс следует применять в комплекте со страховочным устройством.

18. В зависимости от размеров зоны работы в случае возникновения необходимости перемещения работающих по горизонтали, вертикали или по горизонтали и вертикали. В первом случае следует применять переставные (с массой до 15 кг) или передвижные подмости. Во втором случае подъемные подмости – люльки. При необходимости перемещения зоны работы по вертикали и горизонтали при незначительной трудоемкости – подъемники. При необходимости расположения на подмостях материалов и оборудования в ППР необходимо указать максимально допустимую нагрузку и характер ее распределения.

Изм. № подл.	Подпись и дата	Взам. инв. №

							3853.001.П.0/0.1295-ПОС.ПЗ	Лист
Изм.	Кол.уч.	Лист	№ док.	Подпись	Дата			111

19. В целях предупреждения падения перемещаемых краном строительных конструкций и материалов, а также их падения в процессе монтажа или при складировании в технологических картах в ППР следует указать:

- способы строповки и грузозахватные приспособления (грузовые стропы, траверсы и монтажные захваты), обеспечивающие подачу элементов конструкций – при монтаже и складировании в положении, близком к проектному;
- порядок и способы складирования конструкций и оборудования;
- способы временного и окончательного закрепления конструкций при монтаже.

20. Расстроповка элементов и конструкций допускается лишь после их надежной установки закрепления в проектном положении.

21. Разгрузка конструкций из автомашины должна выполняться без нарушения их равновесия. Не разрешается поднимать груз из автомашины при нахождении людей в кузове автомашины или в кабине.

22. Ответственное лицо (ИТР) за безопасное производство работ кранами должно обеспечить работу грузоподъемной техники в соответствии с «Правилами безопасности опасных производственных объектов, на которых используются подъемные сооружения» и дать разрешение на эксплуатацию механизма.

23. В процессе работы расстояние между поворотной частью крана и складироваемыми конструкциями должна быть не менее 2,0-2,5 м, в зависимости от высоты складирования материалов и конструкций.

24. Масса поднимаемого груза, с учетом веса грузозахватных приспособлений и веса тары, не должна превышать максимальную грузоподъемность крана на данном вылете стрелы.

25. Работы по подключению нового оборудования к действующим сетям, по комплексному опробованию и переводу оборудования в рабочий режим, в соответствии с регламентами и инструкциями предприятия, производятся эксплуатационным персоналом в присутствии ответственного представителя монтажной организации.

26. Включение оборудования в постоянную эксплуатацию допускается только после закрытия наряда-допуска и оформления актов по формам, предусмотренным СП 68.13330.2017.

Электробезопасность.

Обеспечение электробезопасности включает в себя следующие мероприятия:

1. Устройство и эксплуатация электроустановок должны осуществляться в соответствии с требованиями правил устройства электроустановок, межотраслевых правил охраны труда при эксплуатации электроустановок потребителей, правил технической эксплуатации электроустановок потребителей.

2. Устройство и техническое обслуживание временных и постоянных электрических сетей на производственной территории следует осуществлять силами электротехнического персонала, имеющего соответствующую квалификационную группу по электробезопасности.

3. Светильники общего освещения напряжением 127 В и 220 В должны устанавливаться на высоте не менее 2,5 м от уровня земли, пола, настила. При высоте подвески менее 2,5 м необходимо применять светильники специальной конструкции или использовать напряжение не выше 42 В. Питание светильников напряжением до 42 В должно осуществляться от понижающих трансформаторов, машинных преобразователей, аккумуляторных батарей.

4. Выключатели, рубильники и другие коммутационные электрические аппараты, применяемые на открытом воздухе, должны быть в защищенном исполнении в соответствии с требованиями государственных стандартов.

5. Все электропусковые устройства должны быть размещены так, чтобы исключалась возможность пуска машин, механизмов и оборудования посторонними лицами. ЗАПРЕЩАЕТСЯ включение нескольких токоприемников одним пусковым устройством. Распределительные щиты и рубильники должны иметь запирающие устройства.

6. Штепсельные розетки на номинальные токи до 20 А, расположенные вне помещений, а также аналогичные штепсельные розетки, расположенные внутри помещений, но предназначенные для питания переносного оборудования и ручного инструмента, применяемого вне помеще-

Изм. № подл.	Подпись и дата	Взам. инв. №

Изм.	Кол.уч.	Лист	№ док.	Подпись	Дата	3853.001.П.0/0.1295-ПОС.ПЗ	Лист
							112

- организация систематической проверки загазованности воздуха в местах производства работ;
- установка ящиков с песком и обеспечение запасами воды особо пожароопасных мест;
- организация стационарных противопожарных постов, оборудованных средствами профилактики и пожаротушения;
- для предотвращения возгорания торфяника оснащать искрогасителями механизмы с двигателями внутреннего сгорания.

Требования пожарной безопасности к территориям, зданиям, сооружениям, помещениям следующие:

1. Временные строения должны располагаться от других зданий и сооружений на расстоянии не менее 15,0 м (кроме случаев, когда по другим нормам требуется больший противопожарный разрыв) или у противопожарных стен.

2. Отдельные блок-контейнерные здания допускается располагать группами, не более 10 в группе, и площадью не более 800 м². Расстояние между группами этих зданий и от них до других строений следует принимать не менее 15,0 м.

3. Разведение костров, сжигание отходов и тары не разрешается в пределах, установленных нормами проектирования противопожарных разрывов, но не ближе 50,0 м до зданий и сооружений. Сжигание отходов и тары в специально отведенных для этих целей местах должно производиться под контролем обслуживающего персонала.

4. У въездов на стройплощадку должны устанавливаться (вывешиваться) планы пожарной защиты с нанесенными строящимися и вспомогательными зданиями и сооружениями, въездами, подъездами, местонахождением водоемисточников, средств пожаротушения и связи.

5. Ко всем эксплуатируемым временным зданиям, местам открытого хранения строительных материалов должен быть обеспечен свободный подъезд. Устройство подъездов и дорог к строящимся зданиям необходимо завершать к началу основных строительных работ. Расстояние от края проезжей части до стен зданий, сооружений и площадок не должно превышать 25,0 м.

6. В наряде-допуске должны быть указаны место, технологическая последовательность, способы производства, конкретные противопожарные мероприятия, ответственные лица и срок его действия.

7. Для отопления мобильных (инвентарных) зданий должны использоваться паровые и водяные калориферы, а также электронагреватели заводского изготовления.

8. Сушка одежды и обуви должна производиться в специально приспособленных для этих целей помещениях, зданиях или сооружениях с центральным водяным отоплением, либо с применением водяных калориферов.

9. Передвижные или стационарные установки с горелками инфракрасного излучения должны быть оборудованы автоблокировкой, прекращающей подачу газа при погасании горелки.

10. Передвижные установки с газовыми горелками инфракрасного излучения, устанавливаемые на полу, должны иметь специальную устойчивую подставку. Баллон с газом должен находиться на расстоянии не менее 1,5 м от установки и других отопительных приборов, а от электросчетчика, выключателей и других электроприборов – не менее 1,0 м.

11. Воздухонагревательные установки должны размещаться на расстоянии не менее 5,0 м от строящегося здания.

12. В соответствии с требованиями ГОСТ 12.4.009-83 бочки для хранения воды должны иметь объем не менее 0,2 м³ и комплектоваться ведрами. Ящики для песка должны иметь объем 0,5, 1,0 и 3,0 м³ и комплектоваться совковой лопатой.

13. Емкости для песка, входящие в конструкцию пожарного стенда, должны быть вместимостью не менее 0,1 м³. Конструкция ящика должна обеспечивать удобство извлечения песка и исключать попадание осадков.

14. На объекте должно быть определено лицо, ответственное за приобретение, ремонт, сохранность и готовность к действию первичных средств пожаротушения.

15. В остальных случаях руководствоваться «Правилами противопожарного режима в Российской Федерации» от 15.05.2012 г.

Изм. № подл.	Подпись и дата	Взам. инв. №				

						3853.001.П.0/0.1295-ПОС.ПЗ	Лист
Изм.	Кол.уч.	Лист	№ док.	Подпись	Дата		115

труда. Установление единых требований проверки знаний лиц, ответственных за обеспечение безопасности труда, осуществляется органами государственной власти в соответствии с их полномочиями. В организации должны быть созданы условия для изучения работниками правил и инструкций по охране труда, требования, которых распространяются на данный вид производственной деятельности. Комплект документов по охране и безопасности труда должен быть в каждом производственном подразделении организации и предоставляться работникам для самоподготовки.

К выполнению работ, к которым предъявляются дополнительные требования по безопасности труда, согласно законодательству допускаются лица, не имеющие противопоказаний по возрасту и полу, прошедшие медицинский осмотр и признанные годными к выполнению данных работ, прошедшие обучение безопасным методам и приемам работ, инструктаж по охране труда, стажировку на рабочем месте, проверку знаний требований охраны труда. Обеспечение, выдача, хранение и использование средств индивидуальной защиты должна осуществляться в соответствии с «Межотраслевыми правилами обеспечения работников специальной одеждой, специальной обувью и другими средствами индивидуальной защиты». В комплексе производственно-бытовых помещений необходимо иметь раздевалку (гардеробную) и сушилку для спецодежды. Помещение для приема пищи оборудуется холодильником.

Рабочие места и оборудование должны постоянно содержаться в чистоте. Производственно-бытовые помещения должны ежедневно убираться и проветриваться и периодически дезинфицироваться. Для сбора мусора и отходов около производственно-бытовых помещений устанавливаются ящики и урны.

Работники на строительной площадке ежедневно снабжаются питьевой водой, отвечающей санитарным нормам. В помещениях для приема пищи и отдыха устанавливаются эмалированные или алюминиевые бачки для питьевой воды, снабженные кранами с ограждением, препятствующим прикосновению к крану ртом. Крышки бачков запираются на замок и накрываются брезентовыми чехлами. Бачки не реже одного раза в неделю должны промываться с полным удалением осадка.

Работникам каждой профессии выдается спецодежда, соответствующая размеру и росту работающего. Качество спецодежды и спецобуви должно удовлетворять требованиям действующих нормативных документов. Спецодежда и спецобувь, бывшие в употреблении, могут выдаваться другим работникам только после стирки, ремонта и дезинфекции. Рабочие должны обеспечиваться защитными касками. При работах, связанных с пылеобразованием (приготовление глинистых и цементных растворов и др.) должны использоваться противопыльные респираторы, защитные очки и комбинезоны.

При шуме и вибрации свыше допустимых санитарных норм должны проводиться технические мероприятия по ограничению воздействия этих вредностей на рабочих. Для снижения вредного воздействия шума рабочие должны обеспечиваться антифонами (наушниками). Пусковые устройства электроустановок должны обеспечиваться диэлектрическими перчатками и ковриками (или ботами).

В соответствии с «Перечнем административных территорий субъектов Российской Федерации, эндемичных по клещевому вирусному энцефалиту в 2021 г.» все 17 административных территорий Ленинградской области являются эндемичными по клещевому вирусному энцефалиту. Предусматривается противоклещевая акарицидная обработка территории.

Пост оказания первой медицинской помощи организован на территории стройгородка.

Производственно-бытовые помещения должны быть обеспечены аптечками с набором медикаментов, инструментов и перевязочных материалов для оказания первой помощи. Все работники и обслуживающий персонал должны быть обучены приемам оказания доврачебной помощи.

Для индивидуальной защиты работающих от гнуса необходимо использовать репелленты, которые при нанесении на кожу или одежду отпугивают кровососущих насекомых, а также в качестве механической защиты от насекомых необходимо использовать сетку Павловского. Для нанесения на кожу и одежду рекомендуется использовать средство борьбы с насекомыми «ДЭТА».

Каждый работающий должен быть обеспечен следующим комплектом средств защиты от гнуса:

Изм. № подл.	Подпись и дата	Взам. инв. №

						3853.001.П.0/0.1295-ПОС.ПЗ	Лист
							117
Изм.	Кол.уч.	Лист	№ док.	Подпись	Дата		

- сетка Павловского;
- средство борьбы с насекомыми «ДЭТА» (1 штука в месяц).

Для защиты всех работающих от клещевого энцефалита предусмотрена вакцинация в медицинском стационаре.

Взам. инв. №		Подпись и дата		Инв. № подл.				Лист
							3853.001.П.0/0.1295-ПОС.ПЗ	
Изм.	Кол.уч.	Лист	№ док.	Подпись	Дата		118	

22 Технико-экономические показатели

№ п/п	Наименование показателей	Един. изм.	Количество
1	2	3	4
1	Протяженность трассы (согласно разбивке по пикетажу)	м	29458,5
2	Протяженность трассы, выполненная методом ННБ	м	3,243
3	Общая численность работающих	чел.	54
4	Общая трудоемкость строительно-монтажных работ	чел. час	68790
5	Продолжительность строительства	месяц	9,0
6	в том числе: -подготовительный период	месяц	0,5

Взам. инв. №

Подпись и дата

Инв. № подл.

Изм.	Кол.уч.	Лист	№ док.	Подпись	Дата

3853.001.П.0/0.1295-ПОС.ПЗ

Лист

119

ция

Биологи-
ческая
рекульти-
вация

3853.001.П.0/0.1295-ПОС.ПЗ

Взам. инв. №

Подпись и дата

Инв. № подл.

Изм.	Кол.уч.	Лист	№ док.	Подпись	Дата

25 Мероприятия по предупреждению чрезвычайных ситуаций

Проект организации строительства разработан с соблюдением всех норм и требований СНиП 42 –01-2002, без какого-либо отступления.

Возникновение чрезвычайных ситуаций на запроектированном газопроводе маловероятно, но полностью не исключено. Мероприятия по предупреждению чрезвычайных ситуаций предусмотрены при проектировании и строительстве сети газопровода, а также в организации контроля за его состоянием в процессе эксплуатации.

Трасса газопровода выбрана в наиболее безопасных местах с допустимыми приближениями к существующим строениям, подземным и надземным коммуникациям.

Заглубление подземного газопровода обеспечивает отсутствие на него динамических и статических воздействий машин. Таким образом, проектными мероприятиями выполнены все решения, направленные на полную надежность газопровода.

В процессе строительства газопровода предусматривается повышение качества строительномонтажных работ, что существенно обеспечит надежность эксплуатации газопровода.

Мероприятия по предупреждению чрезвычайных ситуаций на газопроводе в период его эксплуатации заключается в основном в организации постоянного контроля за его состоянием, проведением технического обслуживания и плановых ремонтных работ специализированными бригадами или звеньями.

Все работы по техническому обслуживанию газопровода должны выполняться в соответствии с Приказом службы по экологическому, технологическому и атомному надзору № 531 от 15.12.2020 г. «Об утверждении ФНиП в области промышленной безопасности “Правила безопасности систем газораспределения и газопотребления”».

В случае стихийных бедствий (урагана, землетрясения, паводковых вод, наводнения и т.п.) эксплуатационным службам необходимо организовать усиленный контроль за состоянием сети и арматуры газопровода. В критические моменты газопровод должен быть отключен от подачи газа.

Разработка мероприятий выполнена в соответствии требований СП 11-107-98 Порядок разработки и состав «Инженерно-технических мероприятий гражданской обороны. Мероприятия по предупреждению чрезвычайных ситуаций» проектов строительства.

Изм.	Кол.уч.	Лист	№ док.	Подпись	Дата	Инв. № подл.	Подпись и дата	Взам. инв. №	3853.001.П.0/0.1295-ПОС.ПЗ						Лист
															123

ПРИЛОЖЕНИЯ

Инва. № подл.	Подпись и дата	Взам. инв. №

Изм.	Кол.уч.	Лист	№ док.	Подпись	Дата

3853.001.П.0/0.1295-ПОС.ПЗ

Лист

124

Приложение 1
Ведомость основных объемов работ

		Вид работ	Объем	Ед. изм.	Примечание		
		1	2	3	4		
		Разработка вручную, обратная засыпка вручную (пересечение с подземными коммуникациями)	26,0	м	Прокладка на расстоянии до 2 м от ограждений, столбов, коммуникаций, в том числе приямки для врезки. ПК0 – врезка; ПК17+90,0 – кабель связи (гл. 0,8 м); ПК22+13,0 – кабель связи (гл. 0,8 м); ПК25+23,5 – кабель связи (гл. 0,8 м); ПК32+40,0 – кабель связи (гл. 0,82 м); ПК33+97,0 – кабель связи (гл. 1,2 м); ПК186+75,3 – кабель связи (гл. 1,2 м); ПК205+97,8 – кабель связи (гл. 1,2 м); ПК215+63,9 – кабель связи (гл. 1,2 м); ПК215+89,7 – кабель связи (гл. 1,2 м); 9ПК0+5,5 – кабель связи (гл. 1,2 м); ПК218+70,0 – кабель связи (гл. 1,2 м);		
		Устройство временной площадки под ВЗиС	1	шт.	21,0x10,0 м – 1 шт. (210,0 м ²). - укладка ж/б плит 2П60.18-10 (6,0x1,75x0,14 м) ГОСТ 21924.0-84 – 20 шт. / 73,0 т / 29,40 м ³ (оборачиваемость ж/б плит 3-кратная).		
		Устройство временной площадки под стоянку техники	1	шт.	21,0x7,0 м – 1 шт. (147,0 м ²). - укладка ж/б плит 2П60.18-10 (6,0x1,75x0,14 м) ГОСТ 21924.0-84 – 14 шт. / 51,1 т / 20,58 м ³ (оборачиваемость ж/б плит 3-кратная).		
		Устройство временных площадок при прокладке газопровода методом ННБ	106	шт.	10,0x18,5 м – 1 шт. (185,0 м ²); 10,0x10,5 м – 103 шт. (10815,0 м ²); 10,0x8,5 м – 2 шт. (170,0 м ²). - планировка территории бульдозерами мощностью 70 кВт – 11170,0 м ² .		
		Устройство временных площадок при прокладке газопровода методом ННБ в ВОЗ водных объектов	81	шт.	10,0x10,5 м – 75 шт. (7875,0 м ²); 10,0x7,0 м – 2 шт. (140,0 м ²); 10,5x6,0 м – 4 шт. (60,0 м ²); - укладка ж/б плит 2П60.18-10 (6,0x1,75x0,14 м) ГОСТ 21924.0-84 – 786 шт. / 2868,9 т / 1155,42 м ³ (оборачиваемость ж/б плит 3-кратная).		
		Устройство временных площадок при прокладке газопровода методом ННБ в охранных зонах кабелей связи	8	шт.	10,0x10,5 м – 8 шт. (1155,0 м ²). - укладка ж/б плит 2П60.18-10 (6,0x1,75x0,14 м) ГОСТ 21924.0-84 – 110 шт. / 401,5 т / 161,70 м ³ (оборачиваемость		
Изм.	Кол.уч.	Лист	№ док.	Подпись	Дата	3853.001.П.0/0.1295-ПОС.ПЗ	Лист
							125

			бревна Ø0,06 м, L = 1,2 м – 60 шт.; - установка опознавательных металлических знаков ГОСТ Р 12.4.026-2015 – 60 шт.; - окраска столбов в 2 слоя: - грунтовка ГФ-021 ГОСТ 25129-82* – 18,0 м ² / 3,6 кг; - эмаль ПФ-115 белая ГОСТ 6465-76* – 12,0 м ² / 4,2 кг; - эмаль ПФ-115 черная ГОСТ 6465-76* – 6,0 м ² / 2,1 кг.													
Устройство временных переездов через канавы	30	мест	– укладка стальных водоперепускных труб Ду300 мм, L = 5,0 м ГОСТ 8732-78 – 165 шт. / 51,60 т; – отсыпка песка среднего ГОСТ 8736-2014 – 1041,96 м ³ ; – укладка ж/б плит 2П60.18-10 (6,0х1,75х0,14 м) ГОСТ 21924.0-84 – 158 шт. / 576,7 т / 232,26 м ³ (оборачиваемость ж/б плит 3-кратная).													
Устройство временных переездов через мелиоративные каналы	8	мест	– укладка стальных водоперепускных труб Ду100 мм, L = 5,0 м ГОСТ 8732-82 – 8 шт. / 0,508 т; – отсыпка щебня М600 фр. 40-70 ГОСТ 8267-93 – 99,88 м ³ ; – укладка ж/б плит 2П60.18-10 (6,0х1,75х0,14 м) ГОСТ 21924.0-84 – 30 шт. / 109,5 т / 44,10 м ³ (оборачиваемость ж/б плит 3-кратная).													
Производство работ в охранных зонах ВЛ	450,5 (траншея) 4,0х2,0х 2,7м – 4 шт., 4,0х2,0х 2,3м – 2 шт., 4,0х2,0х 2,5м – 1 шт., 4,0х2,0х 2,0м – 1 шт. (техн. прям- ки ННБ)	м	– ПК0 – ПК0+2,0, ВЛ 10 кВ, L = 2,0 м; – ПК17+93,0 – ПК18+17,5, ВЛ 10 кВ, L = 24,5 м; – ПК21+91,0 – ПК22+13,0, ВЛ 10 кВ, L = 22,0 м; – ПК33+93,5 – ПК34+19,5, ВЛ 10 кВ, L = 26,0 м; – ПК39+22,0 – ПК39+26,0, ВЛ 0,4 кВ, L = 4,0 м; – ПК56+28,0 – ПК56+38,5, ВЛ 0,4 кВ, L = 10,5 м; – ПК57+55,0 – ПК58+30,5, ВЛ 10 кВ, ВЛ 35 кВ/110 кВ, L = 75,5 м; – ПК113+47,0 – ПК113+51,0, ВЛ 10 кВ, техн. прямок 4,0х2,0х2,7 м; – ПК113+51,0 – ПК113+85,0, ВЛ 10 кВ, L = 34,0 м; – ПК113+85,0 – ПК113+89,0, ВЛ 10 кВ, техн. прямок 4,0х2,0х2,7 м; – ПК119+49,5 – ПК119+69,5, ВЛ 10 кВ, L = 20,0 м; – ПК151+93,0 – ПК152+16,0, ВЛ 10 кВ, L = 23,0 м;													
Взам. инв. №		Подпись и дата														
Инв. № подл.		<table border="1"> <tr> <td></td><td></td><td></td><td></td><td></td><td></td> </tr> <tr> <td>Изм.</td><td>Кол.уч.</td><td>Лист</td><td>№ док.</td><td>Подпись</td><td>Дата</td> </tr> </table>							Изм.	Кол.уч.	Лист	№ док.	Подпись	Дата	3853.001.П.0/0.1295-ПОС.ПЗ	Лист 127
Изм.	Кол.уч.	Лист	№ док.	Подпись	Дата											

Установка пригрузов (на участках с высоким уровнем грунтовых вод)			<p>Установка полимерконтейнеров текстильных бескаркасного типа для газораспределительных систем ТУ 4834-021-89632342-2013 (с изм. № 2):</p> <ul style="list-style-type: none"> – на п/э газопроводе Ø225 мм (ПТБК-ГС-225) – 4126 шт. (протяженность участков установки – L = 18566,5 м); – на п/э газопроводе Ø110 мм (ПТБК-ГС-130) – 131 шт. (протяженность участков установки – L = 287,5 м); – на п/э газопроводе Ø63 мм (ПТБК-ГС-130) – 22 шт. (протяженность участков установки – L = 28,5 м) 																										
Разработка технологических прямков	184	шт.	<p>4,0x2,0x4,2 – 2 шт.; 4,0x2,0x3,9 – 1 шт.; 4,0x2,0x3,7 – 3 шт.; 4,0x2,0x3,3 – 6 шт.; 4,0x2,0x3,1 – 8 шт.; 4,0x2,0x2,9 – 20 шт.; 4,0x2,0x2,7 – 17 шт.; 4,0x2,0x2,6 – 5 шт.; 4,0x2,0x2,5 – 6 шт.; 4,0x2,0x2,3 – 39 шт.; 4,0x2,0x2,2 – 23 шт.; 4,0x2,0x2,1 – 15 шт.; 4,0x2,0x2,0 – 18 шт.; 4,0x2,0x1,9 – 19 шт.; 4,0x2,0x1,7 – 2 шт.</p>																										
Крепление вертикальных стенок технологических прямков ГНБ	5366,4	м ²	Крепление деревянными инвентарными щитами с 5-кратной оборачиваемостью – 5366,4 м ² .																										
Крепление вертикальных стенок траншей на участках установки пригрузов (участках установки пригрузов)	57402,8	м ²	<p>Участки L = 18882,5 м. Общая протяженность участков – 57402,8 м².</p>																										
Прокладка газопровода методом ГНБ	98 / 3243,0	мест / м	<p>В т.ч.:</p> <ul style="list-style-type: none"> - через автодороги – 36 мест / 1259,5 м; - через водные объекты – 5 мест / 555,5 м; - через систему мелиорации, канавы – 56 мест / 1365,0 м; - через магистральный газопровод – 1 место / 63,0 м <p>ИТОГО ГНБ – 3243,0 м (98 участков).</p>																										
Устройство водоотлива			<p>65 % – мокрый грунт, 35 % – грунт естественной влажности.</p> <p>На основании расчета (п. 11.2.2 ПОС.ПЗ) участок с наибольшим водопритоком соответствует скважинам №№ 26, 71. Для нее максимально возможный во-</p>																										
Взам. инв. №																													
Подпись и дата																													
Инв. № подл.																													
Изм.	Кол.уч.	Лист	№ док.	Подпись	Дата	3853.001.П.0/0.1295-ПОС.ПЗ										Лист 129													

доприток составит $Q = 42,0 \text{ м}^3/\text{сут.}$

Работы по водоотливу производить насосом ГНОМ 25-20 (макс. производительность $25 \text{ м}^3/\text{ч}$; напор 20 м; мощность двигателя 3,0 кВт; масса 31,8 кг).

Количество часов, необходимое на водоотлив, на период строительства газопровода – 90,7 маш./час.

Для организации открытого водоотлива требуется 2 центробежных насоса ГНОМ 25-20 производительностью $25 \text{ м}^3/\text{ч}$.

Вода после водоотлива откачивается и вывозится на очистку в автоцистернах АЦВ-10 объемом 10 м^3 на шасси КамАЗ-43118. Сброс воды на рельеф не производится.

Объем откачанной воды – $502,4 \text{ м}^3$.

Испытание и продувка подземного газопровода

- Монтаж и демонтаж временного узла присоединения компрессора при испытании воздухом – 17 узлов;

- Приварка и демонтаж заглушек к трубопроводу для проведения испытаний:

Ø225 – 9 шт.;

Ø110 – 3 шт.;

Ø63 – 5 шт.;

- Очистка внутренней полости смонтированного трубопровода подувкой сжатым воздухом:

Ø225 – 29284,0 м;

Ø110 – 489,8 м;

Ø63 – 322,6 м;

Ø219 – 6,0 м;

Ø108 – 9,0 м;

Ø57 – 9,0 м;

- Испытание газопровода, подъем давления до 0,75 МПа:

Ø225 – 29284,0 м;

Ø110 – 489,8 м;

Ø63 – 322,6 м;

Ø219 – 6,0 м;

Ø108 – 9,0 м;

Ø57 – 9,0 м;

- Выдержка газопровода под давлением 0,75 МПа в течение 24 часов:

Ø225 – 29284,0 м;

Ø110 – 489,8 м;

Ø63 – 322,6 м;

Взам. инв. №

Подпись и дата

Инв. № подл.

Изм.	Кол.уч.	Лист	№ док.	Подпись	Дата

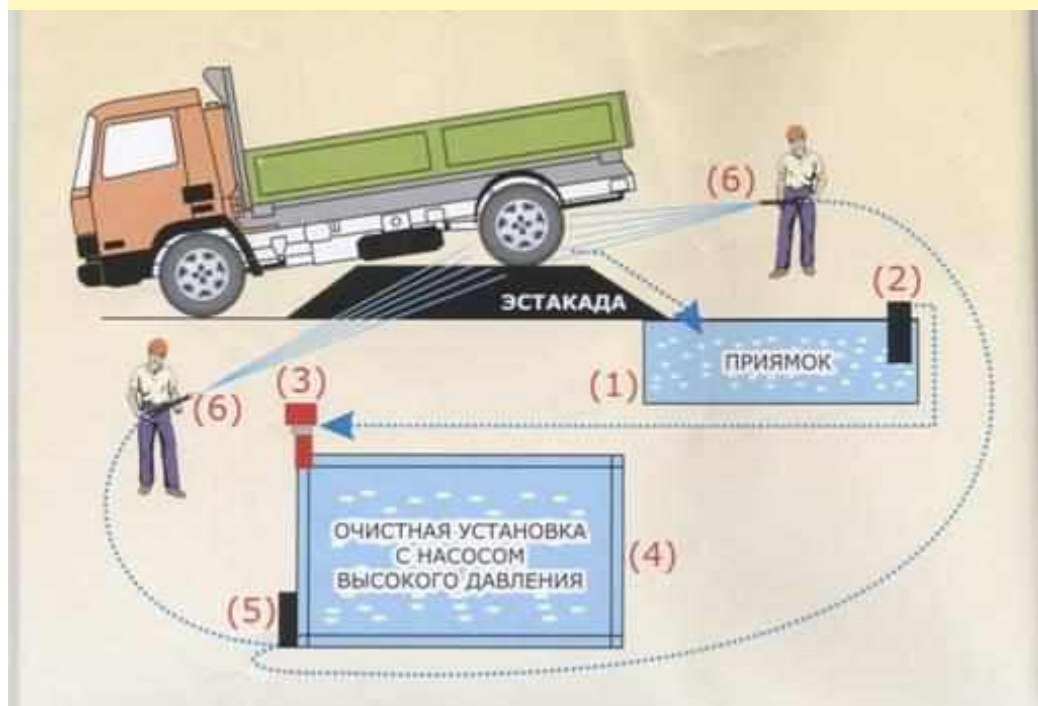
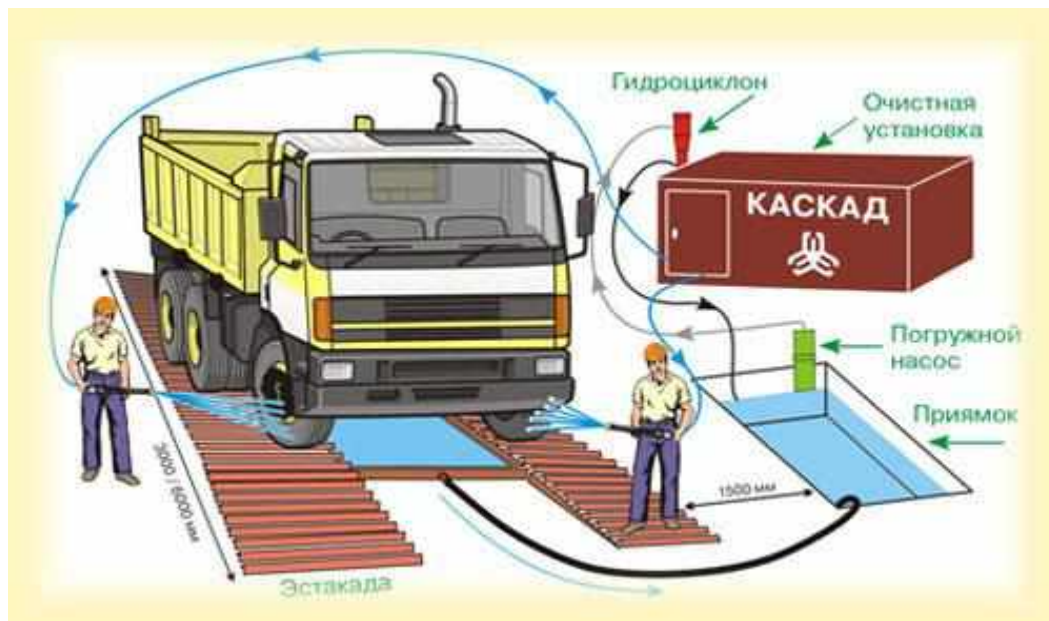
3853.001.П.0/0.1295-ПОС.ПЗ

Лист

130

Приложение 2

Схема мойки колёс серии «Каскад» («Мойдодыр-К-2»)



Процесс мойки осуществляется струей воды из пистолетов-распылителей (6). Грязная вода стекает в приямок (герметическую емкость) (1). Погружной насос (2) перекачивает воду через гидроциклон (3) в очистную установку (4), откуда насосом высокого давления (5) подается в пистолеты-распылители (6).

Взам. инв. №

Подпись и дата

Инв. № подл.

Лист

3853.001.П.0/0.1295-ПОС.ПЗ

132

Изм.	Кол.уч.	Лист	№ док.	Подпись	Дата

Приложение 3 Мероприятия по защите от шума

Для достижения ПДУ на прилегающей территории проектом предусмотрены следующие мероприятия:

1. Производить работы с использованием крупногабаритной и звукорезонансной техники в строго определенное время (с 9.00 до 18.00), исключить работу строительной техники в вечернюю (после 18 часов) и ночную смены, а также работу в выходные и праздничные дни.
 2. Использовать глушители для двигателей.
 3. Обеспечить организацию работы шумного оборудования таким образом, чтобы исключить одновременную работу нескольких машин с высоким уровнем шума.
 4. На периоды вынужденного простоя или технического перерыва двигателя техники необходимо выключать.
 5. Обеспечение профилактического ремонта и обслуживания строительных механизмов на специально отведенных площадках в удалении от жилой застройки;
 6. Работы по выполнению единого непрерывного технологического процесса производить в кратчайшие сроки;
 7. Оповещение жильцов близстоящих домов о времени проведения работ по прокладке газопровода, жильцам рекомендуется закрыть окна (- 22 Дб), а рабочие обязаны каждый час в течение 10-15 мин, устраивать технологический перерыв, для обязательного проветривания жильцами своих квартир.
 8. Обязательное информирование людей о порядке и сроках проведения работ;
 9. Работы проводятся захватками т.е. непосредственно рядом с каждым домом работы ведутся строго ограниченное время.
 10. Работы тяжелой техникой рядом с жилыми домами производить максимально быстро (экскаватор-рытьё котлована, самосвал – подъезд для погрузки излишек грунта) и в дневное время, когда большинство жильцов находятся вне своих квартир.
 11. При расстоянии ближе 7,5-8 метров к жилым домам строительные работы производить по возможности вручную.
 12. На компрессор предусматривается установка шумопоглощающей палатки (снижение шума 10 дБ).
 13. Дизель генераторная электростанция поставляется в шумозащитном кожухе и обеспечена глушителем шума выхлопных газов. Место установки электростанции выбирается максимально далеко от нормируемых объектов (не ближе 50 метров к существующей жилой застройке).
- Использование шумозащитного кожуха для снижения шумового давления, создаваемого техникой во время работы.

Взам. инв. №	
Подпись и дата	
Инв. № подл.	






Изм.	Кол.уч.	Лист	№ док.	Подпись	Дата

3853.001.П.0/0.1295-ПОС.ПЗ

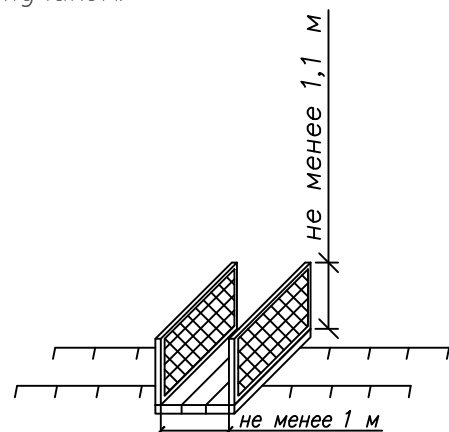
Лист

133

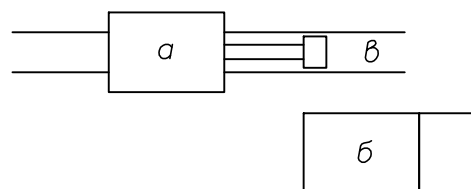
Условные обозначения

-  - ось проектируемого газопровода
-  - охранная зона проектируемого газопровода
-  - полоса строительства
-  - границы сноса зеленых насаждений
-  - охранная зона ВЛ

Проектом предусматривается установка переходных мостиков в соответствии со СНиП 12-03-2001 в местах переходов через траншею. Количество и места установки переходных мостиков определяются подрядчиком.

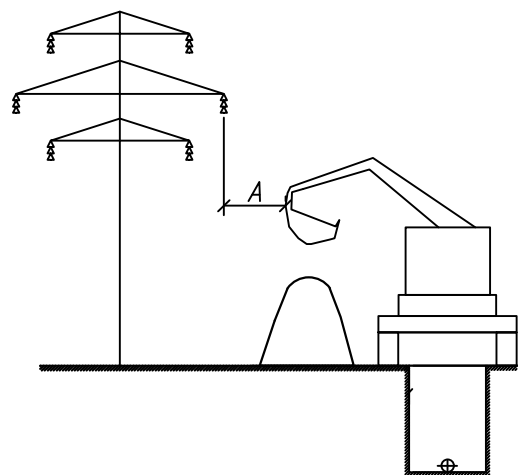


Технологическая схема разработки траншеи в стесненных условиях в пределах проезжей части дороги экскаватором "обратная лопата" с погрузкой грунта в автосамосвал



- а - экскаватор "обратная лопата"
- б - автосамосвал
- в - траншея

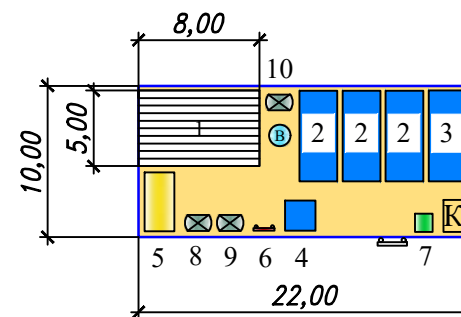
- разработка траншеи на проектную отметку экскаватором "обратная лопата" с вывозом грунта автосамосвалом;
- устройство песчаной подсыпки толщиной 0,1 м;
- монтаж полиэтиленового газопровода;
- устройство песчаной присыпки толщиной 0,2 м;
- обратная засыпка с уплотнением трамбовкой;
- восстановление покрытий.
















А - расстояние от подъемной или подвижной части грузоподъемной машины и от поднимаемого груза в любом положении до ближайшего провода ЛЭП, находящейся под напряжением:

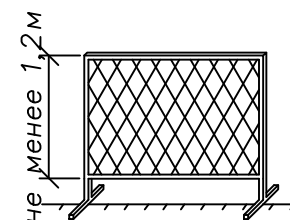
- до 20 кВ - 2 м;
- св 20 до 35 кВ - 2 м;
- св 35 до 110 кВ - 3 м;
- св 110 до 220 кВ - 4 м;
- св 220 до 400 кВ - 5 м;
- св 400 до 750 кВ - 9 м;
- св 750 до 1150 кВ - 10 м.

Площадка для временных зданий и сооружений

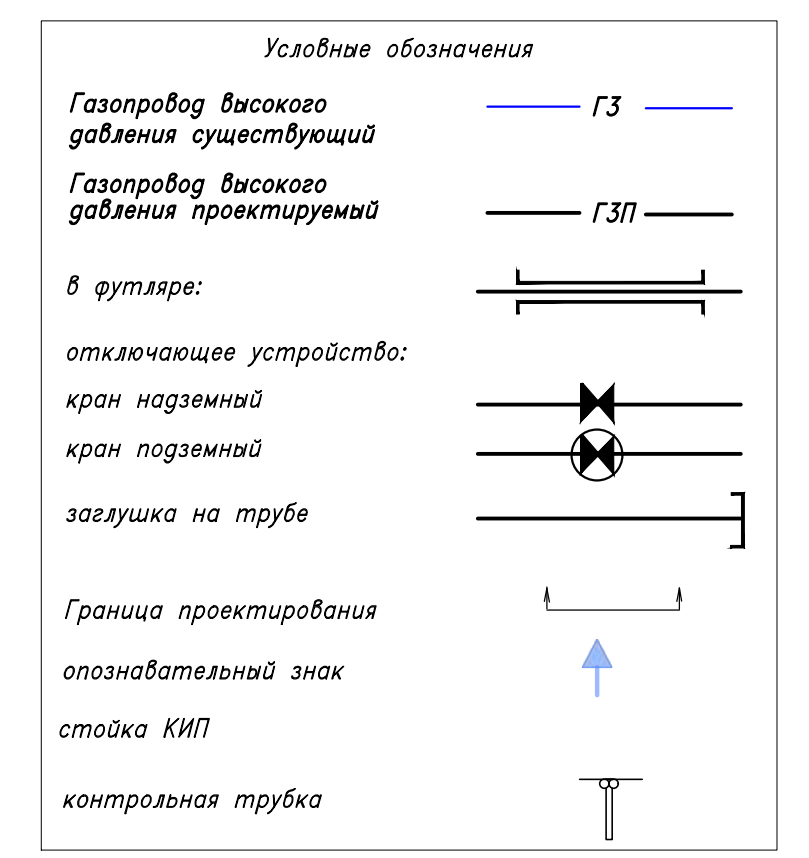

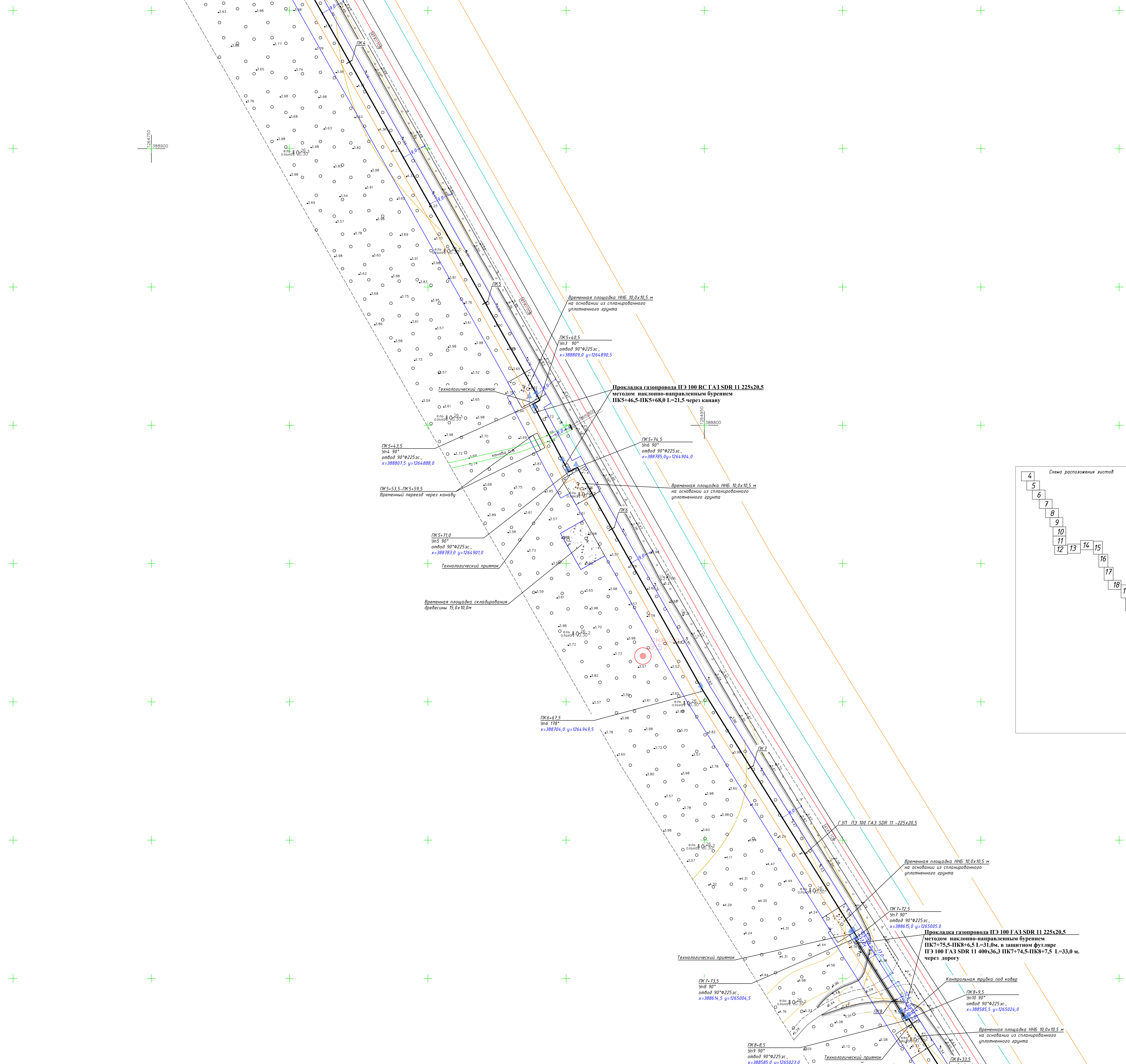


-  Временная площадка складирования материала
-  Вагон-бытовка
-  Проробская
-  Пост охраны
-  Установка передвижной электростанции
-  Противопожарный щит
-  Биотуалет (МВХО ?2)
-  Место для курения
-  Емкость для хранения запаса воды
-  Информационный щит
-  Контейнер для сбора мусора от бытовых помещений (МВХО ?4)
-  Контейнер для сбора строительного мусора (МВХО ?1)
-  Емкость для сбора бытовых стоков, осадка, который образуются при очистке загрязнённых стоков от мойки колёс автомобилей на установке "Каскад" (МВХО №3)


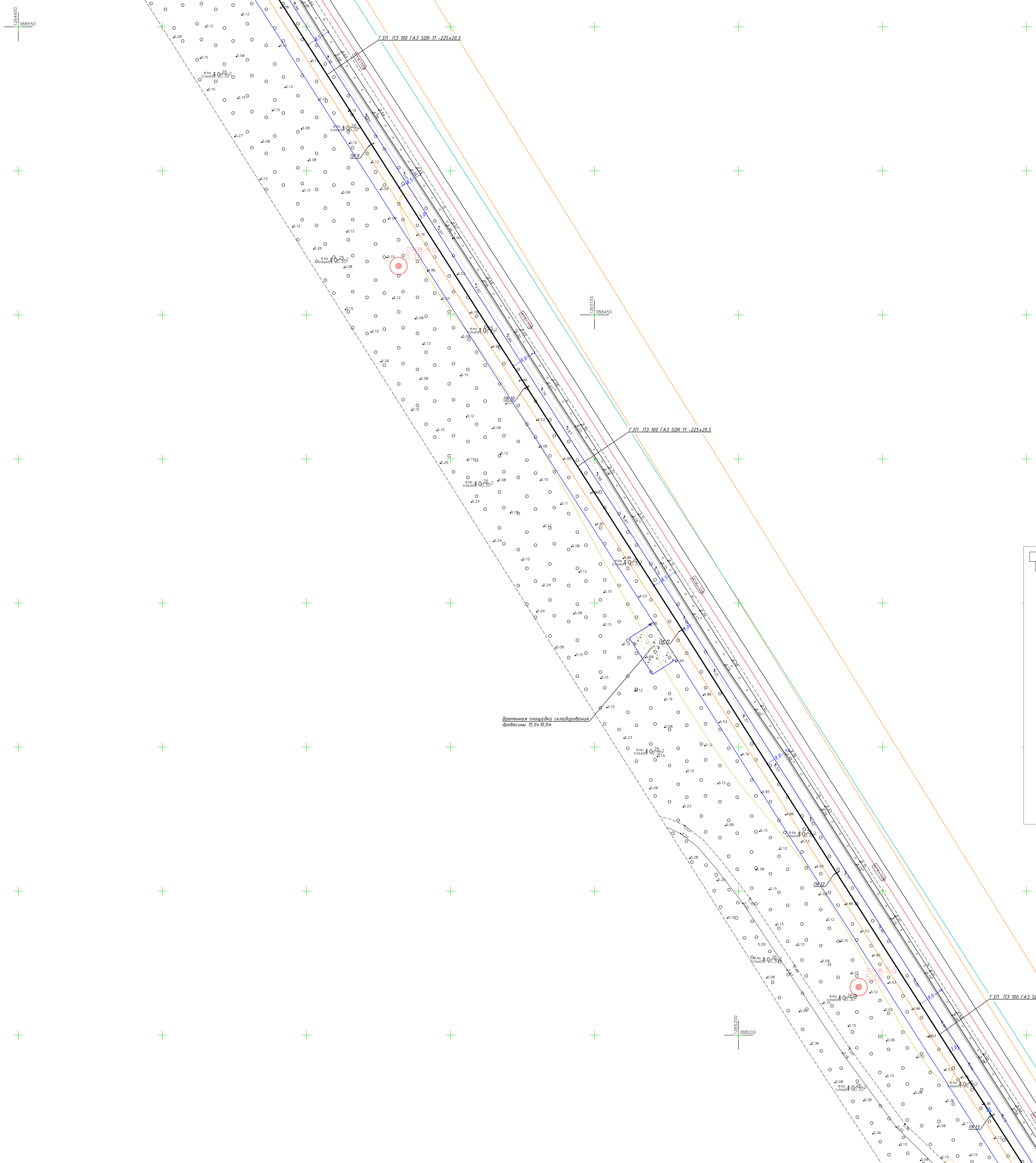
Проектом предусматривается установка защитных ограждений в соответствии с ГОСТ Р 58967-2020 в местах производства работ (траншеи, котлованы).



						3853.001.П.0/0.1295-ПОС			
						«Газопровод межпоселковый д.Федоровка - д.Орлы - д.Манновка - д.Серезино - д.Кошкино - д.Свейск - д.Жабино - д.Пулково с отводом на д.Сала Кингисеппского района Ленинградской области»			
Изм.	Кол.уч.	Лист	№док	Подпись	Дата	Проект организации строительства	Стадия	Лист	Листов
Разраб.		Курбанов		<i>Курбанов</i>	02.24		П	3	
Провер.		Иванов		<i>Иванов</i>					
Н.контр.		Иванов		<i>Иванов</i>					
Утвердил		Барановская		<i>Барановская</i>		Условные обозначения	Управление проектирования АО "Газпром газораспределение Ленинградская область"		



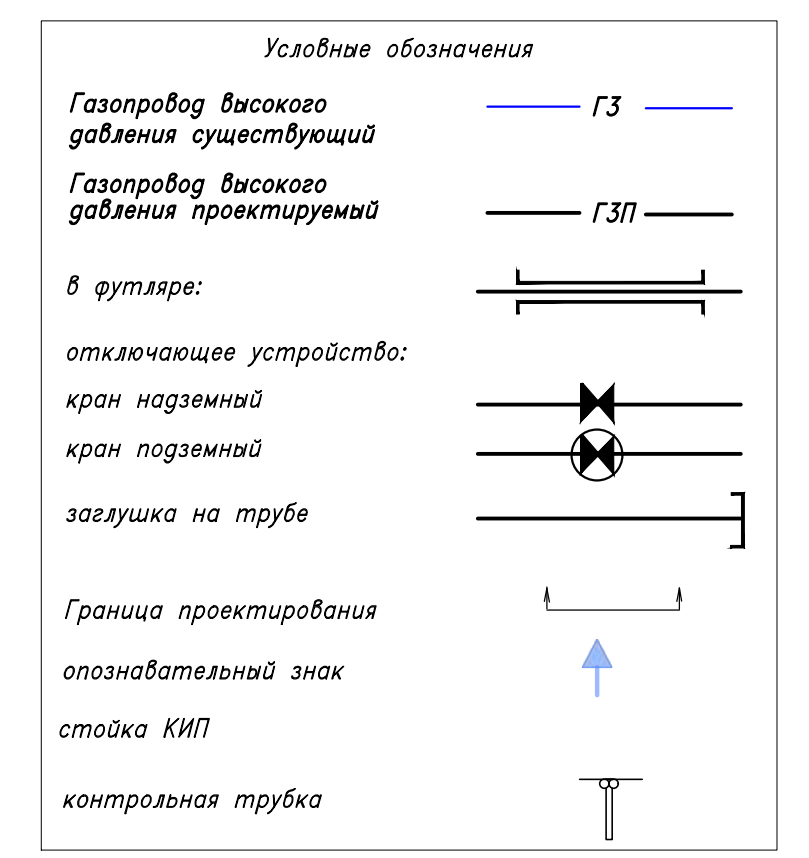

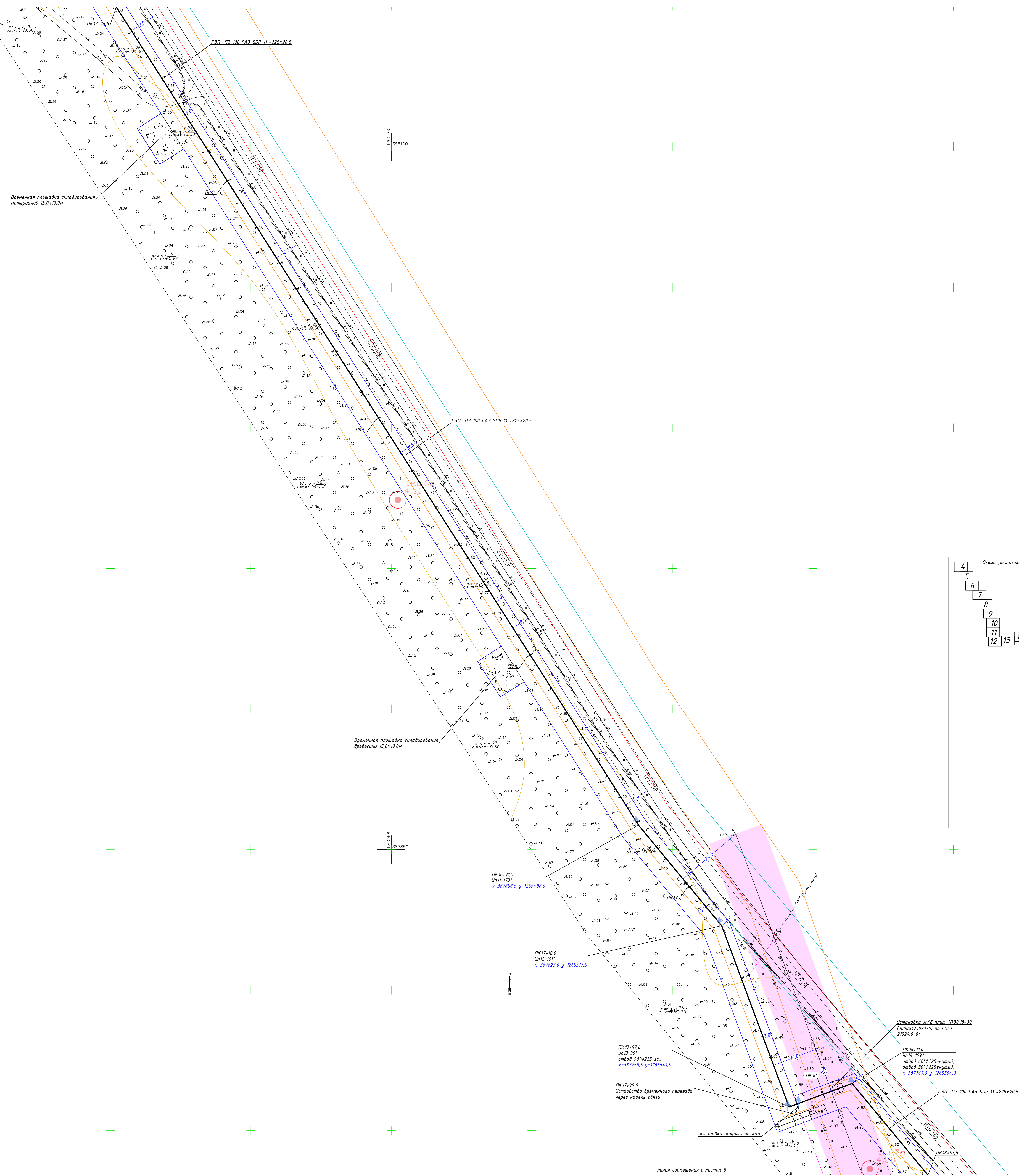
3853.001.П.0/0.1295-П/ОС			
«Газопровод межпоселковый д.Федоровка - д.Орлы - д.Машинка - д.Сергеево - д.Копытово - д.Светск - д.Жабово - д.Пулково с ответвом на д.Сала Конюшского района Ленинградской области»			
Имя	Валентин	Лист	5
Резерв	Сурбанов	Дата	02.24
Проект	Иванов	Страна	Россия
Н.контр.	Иванов	Лист	5
Утвердил	Барановский	Лист	5
План полосы отвода М1-500		Управление проектирования АО "Газпром газотранспортное предприятие Ленинградской области"	




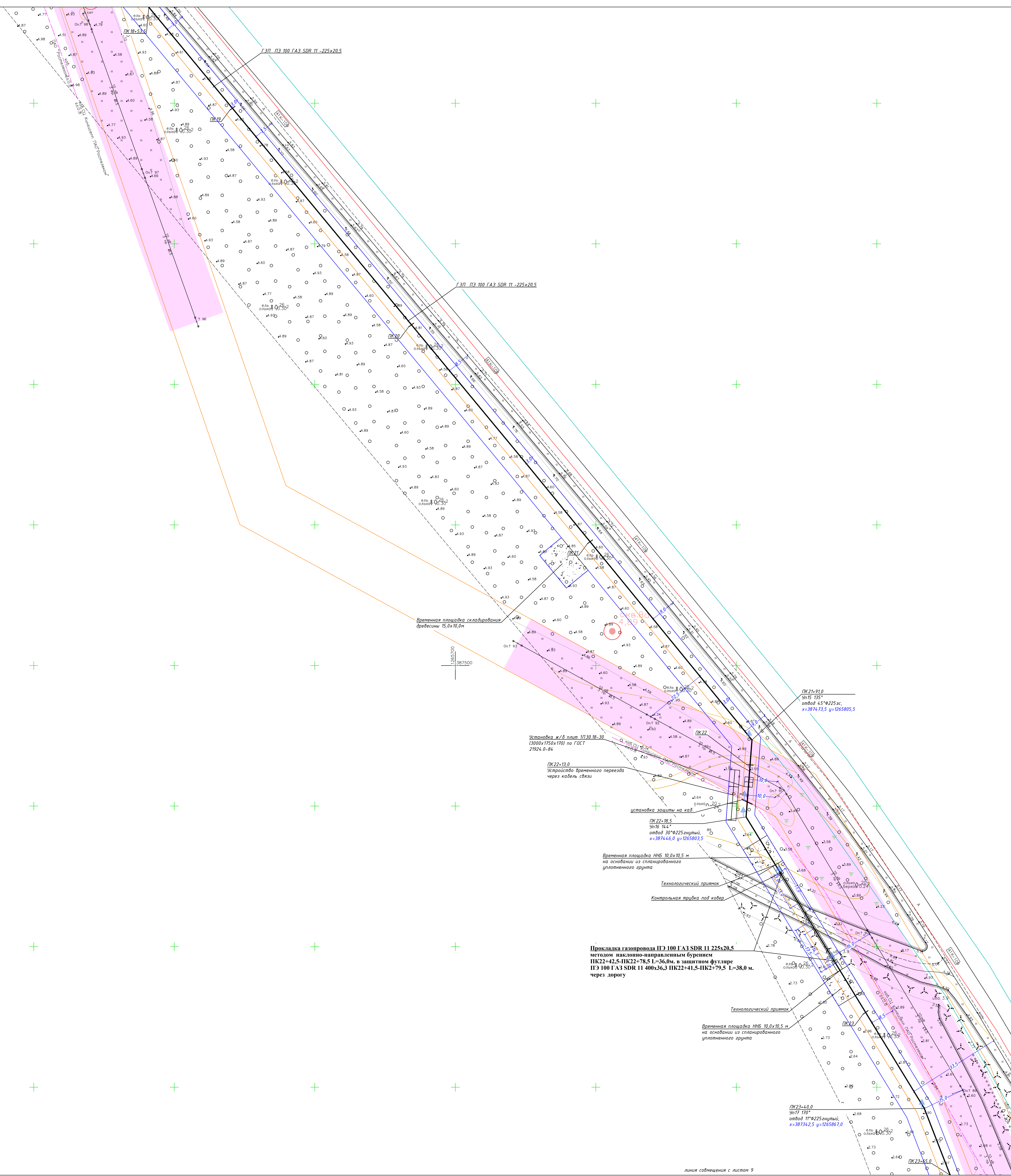
Условные обозначения

Газопровод высокого давления проектируемый	ГЗ
Газопровод высокого давления действующий	ГЗП
в футляре:	
отключающее устройство:	
кран подземный	
кран наземный	
защелка на трубе	
Граница проектирования	
опознавательный знак	
стойка КИП	
контрольная трубка	

				3853.001.П.0/0.1295-П/ОС		
«Газопровод межпоселковый д.Федоровка - д.Орды - д.Машинка - д.Сергеево - д.Копитино - д.Светск - д.Жабитно - д.Пулково с отводом на д.Сала Коняевского района Ленинградской области»						
Имя	Валерий	Лист	Виталий	Получил	Дата	
Разработчик	Сурбанов	Проверил	Иванов	02.24		
Н.контр.	Иванов	Утвердил	Барановский			
Проект организации строительства				Страниц	Лист	Листов
План полосы отвода М1-500				II	6	
Управление проектирования АО "Газпром газораспределение Ленинградская область"						



3853.001.П.0/0.1295-П/ОС				
«Газопровод межпоселковый д.Федоровка - д.Орлы - д.Машинка - д.Сергеево - д.Копитино - д.Сельск - д.Жабитно - д.Пулгово с отводом на д.Сала Коняевского района Ленинградской области»				
Изм.	Взам.	Лист	Взам.	Дата
Разр.	Сурбанов	27	Иванов	02.24
Проект организации строительства	Иванов	Иванов	Иванов	
Н.контр.	Иванов	Иванов	Иванов	
Утвердил:	Барановская	Иванов	Иванов	
План полосы отвода М1-500		Управление проектирования АО "Газпром газораспределение Ленинградская область"		


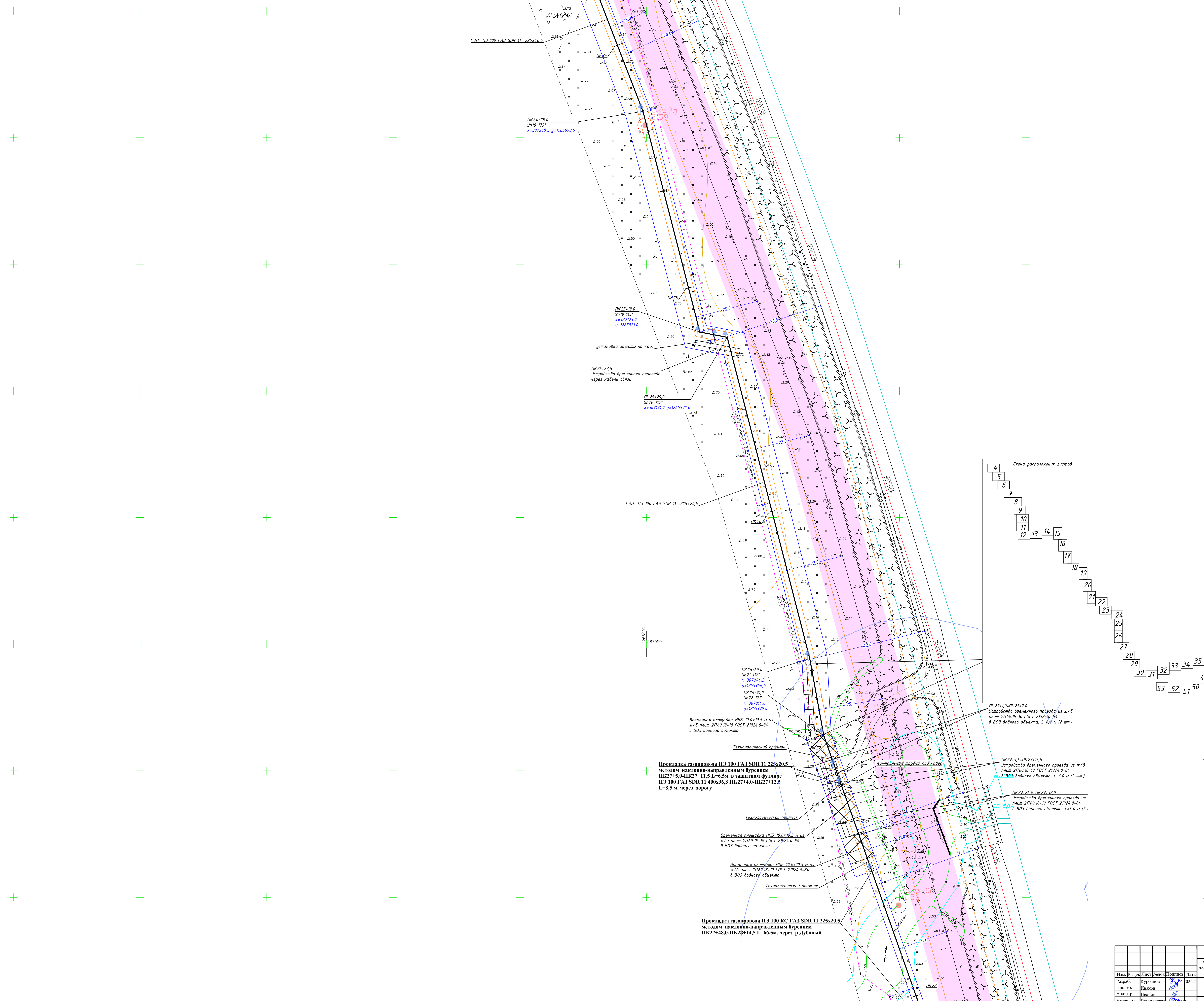


Условные обозначения

Газопровод высокого давления существующий	ГЗ
Газопровод высокого давления проектируемый	ГЗП
в футляре:	
отключающее устройство:	
кран подземный	
кран наземный	
защелка на трубе	
Граница проектирования	
опознавательный знак	
столба КИП	
контрольная трубка	

Прокладка газопровода ПЗ 100 ГАЗ SDR 11 225x20,5
 методом наклонно-направленного бурения
 ПК22-42,5-ПК22-78,5 L=36,0м. в защитном футляре
 ПЗ 100 ГАЗ SDR 11 400x36,3 ПК22-41,5-ПК2-79,5 L=38,0 м.
 через дорогу

3853.001.П.0/0.1295-П/ОС					
«Газопровод межпоселковый д.Федоровка - д.Орды - д.Маниновка - д.Сергеево - д.Копитино - д.Сельск - д.Жабитово - д.Пулдино с отводом на д.Сала Конинского района Ленинградской области»					
Имя	Валерий	Лист	Виталий	Получил	Дата
Разработчик	Курбанов	Проверен	Иванов	02.24	
Н.контр.	Иванов	Утвержден	Барановский		
Проект организации строительства			Страниц	Лист	Листов
			П	8	
План полдела отвода М1-500			Управление проектирования АО "Газпром газотранспортное предприятие Ленинградской области"		



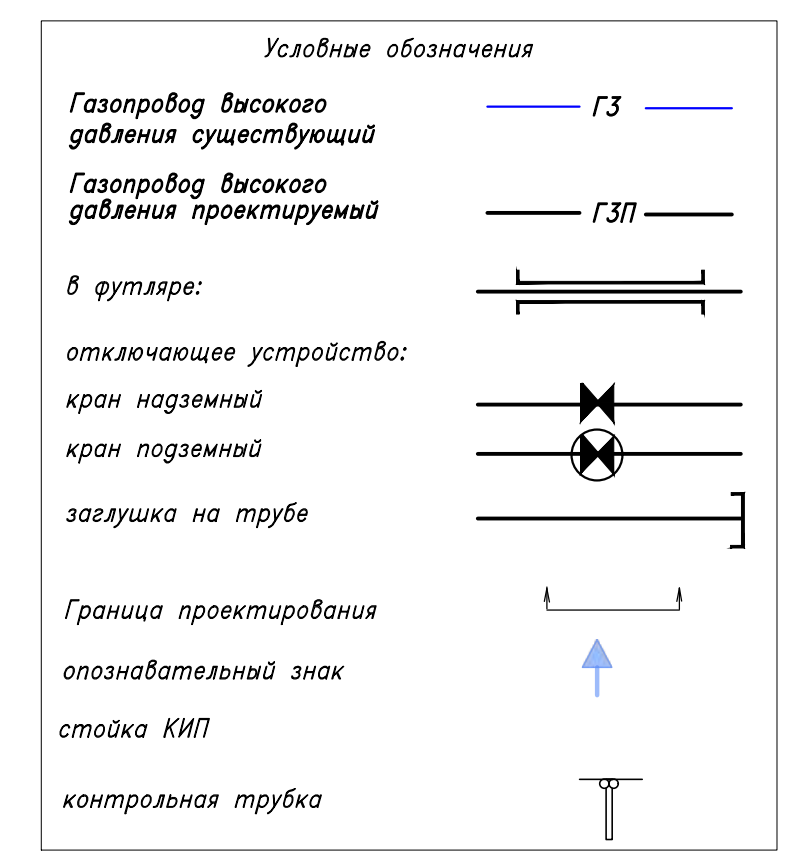

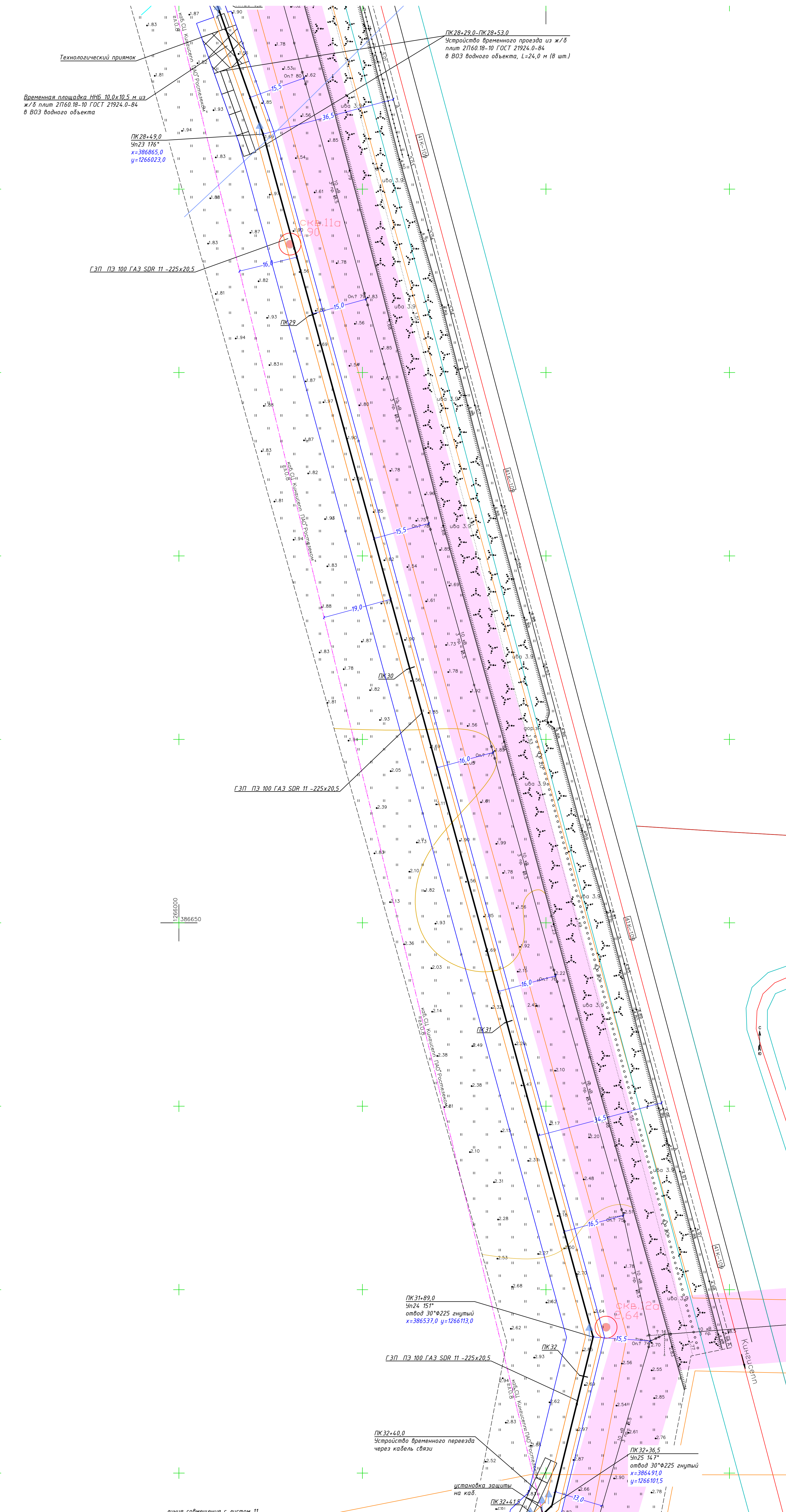
Прокладка газопровода ПЭ 100 ГАЗ SDR 11 225x20,5
 методом наклонно-направленным бурением
 ПК27+5,0-ПК27+11,5 L=6,5м. в защитном футляре
 ПЭ 100 ГАЗ SDR 11 400x36,3 ПК27+4,0-ПК27+12,5
 L=8,5 м. через дарюгу

Прокладка газопровода ПЭ 100 RC ГАЗ SDR 11 225x20,5
 методом наклонно-направленным бурением
 ПК27+48,0-ПК28+14,5 L=66,5м. через р.Дубовый


Условные обозначения

Газопровод высокого давления проектируемый	ГЗ
Газопровод высокого давления проектируемый	ГЗП
в футляре:	
отключающее устройство:	
кран подземный	
кран подземный	
защелка на трубе	
Граница проектирования	
опознавательный знак	
стойка КИП	
контрольная трубка	

3853.001.П.0/0.1295-П/ОС		«Газопровод межпоселковый д.Федоровка - д.Орлы - д.Машинка - д.Сергеево - д.Коченово - д.Светск - д.Жабново - д.Пучково с отводом на д.Сала Коньковского района Ленинградской области»	
Исполн.	Лист	Исполн.	Дата
Разр.	Сурбанов	02.24	
Провер.	Иванов		
Н.контр.	Иванов		
Утвердил.	Барановский		
Проект организации строительства		Страниц	Листов
		П	9
План полдела отвода М1-500		Управление проектирования АО "Газпром газотранспортное предприятие Ленинградской области"	



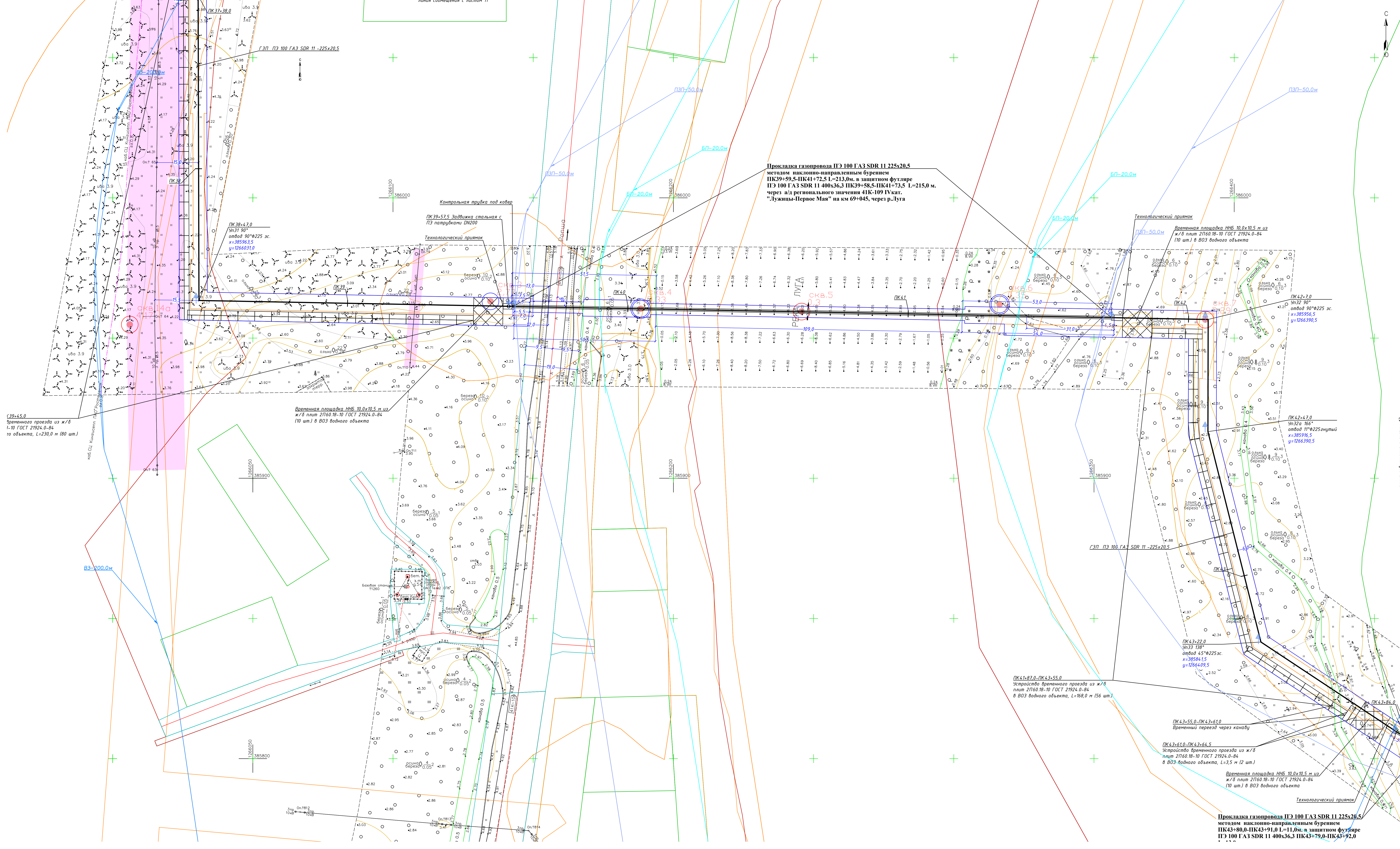
					3853.001.П.0.1295-П.ОС		
					«Газопровод межпоселковый д.Федоровка - д.Орлы - д.Машинка - д.Сергеево - д.Копытово - д.Светск - д.Жабитово - д.Пулково» с отводом на д.Сала Конюшеского района Ленинградской области		
Исполн.	Валов	Лист	Витко	Полкина	Дата	Проект организации строительства	
Разр.	Курбанов				02.24	Стан	Лист
Проект.	Иванов					П	10
Н.контр.	Иванов					План полосы отвода	
Утвердил.	Барановский					М1:500	
					Управление проектирования АО "Газпром газотранспортное предприятие Ленинградской области"		



Условные обозначения

Газопровод высокого давления существующий	
Газопровод высокого давления проектируемый	
в футляре:	
отключающее устройство:	
кран подземный	
кран наземный	
защелка на трубе	
Граница проектирования	
опознавательный знак	
стопка КИП	
контрольная трубка	

				3853.001.П.0/0.1295-П/ОС		
«Газопровод межпоселковый д.Федоровка - д.Орлы - д.Машинка - д.Сергеево - д.Копытово - д.Сельск - д.Жабитово - д.Пулгово» с отводом на д.Сала Коняевского района Ленинградской области						
Исполн.	Лист	Вид	Получил	Дата	Проект организации строительства	
Разр.	Сурбанов	2019	02.24	Стр.		
Провер.	Иванов					Лист
Н.контр.	Иванов					Листов
Утвердил.	Барановский					П 11
План полосы отвода М1:500					Управление проектирования АО "Газпром газотранспортное предприятие Ленинградской области"	




Прокладка газопровода ПЗ 100 ГАЗ SDR 11 225x20,5
 методом наклонно-направленным бурением
 ПК39+59,5-ПК41+72,5 L=213,0 м. в защитном футляре
 ПЗ 100 ГАЗ SDR 11 400x36,3 ПК39+58,5-ПК41+73,5 L=215,0 м.
 через д/л регионального значения 41К-109 IV кв.
 "Душки-Первое Мая" на км 69+045, через р.Луга

Временная площадка ИНС 10,0x10,5 м из
 ж/Б плит 21160-18-10 ГОСТ 21924-0-84
 (10 шт.) в ВОЗ водного объекта

ПК41+87,0-ПК42+55,0
 Устройство временного проезда из ж/Б
 плит 21160-18-10 ГОСТ 21924-0-84
 в ВОЗ водного объекта, L=168,0 м (56 шт.)

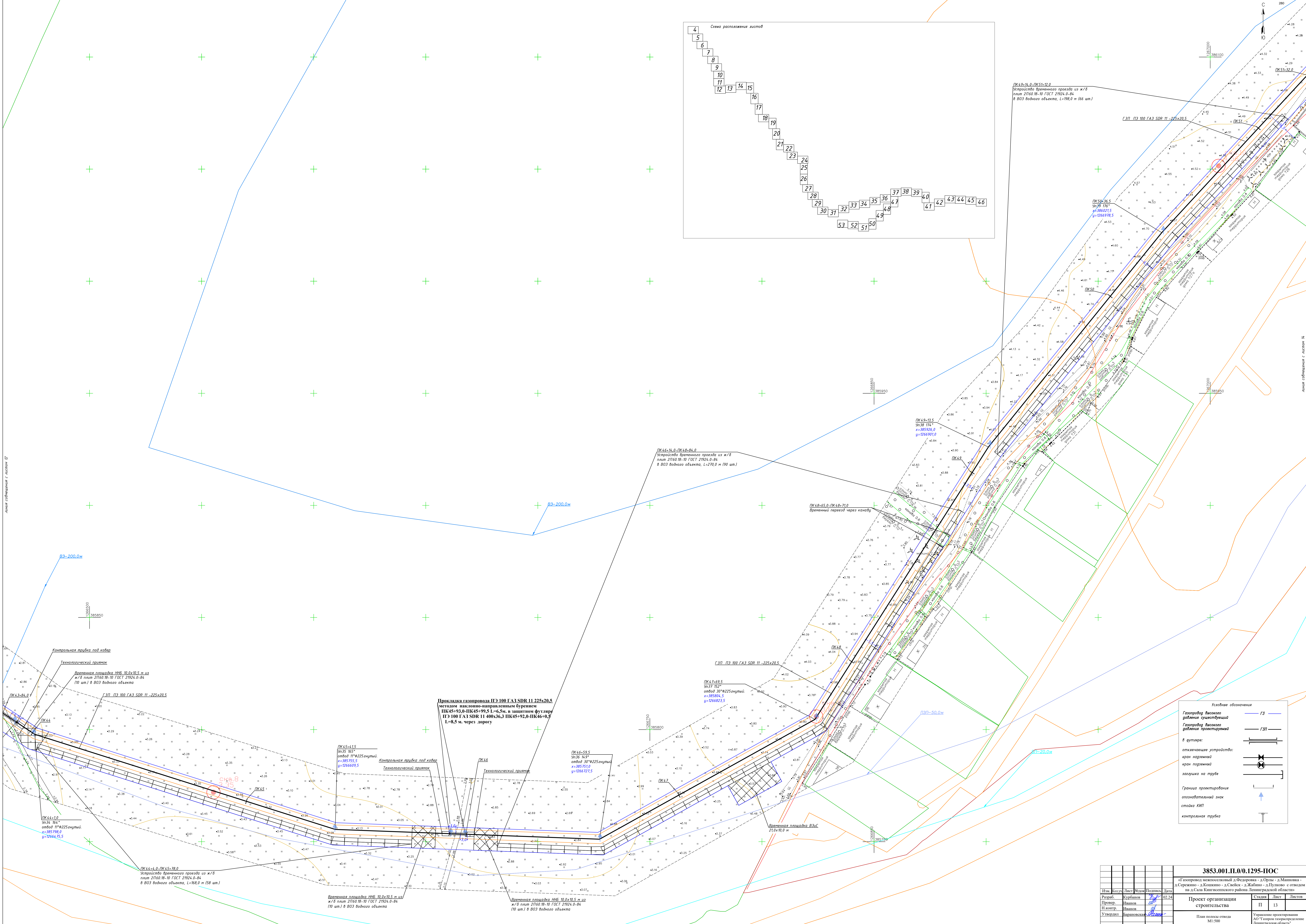
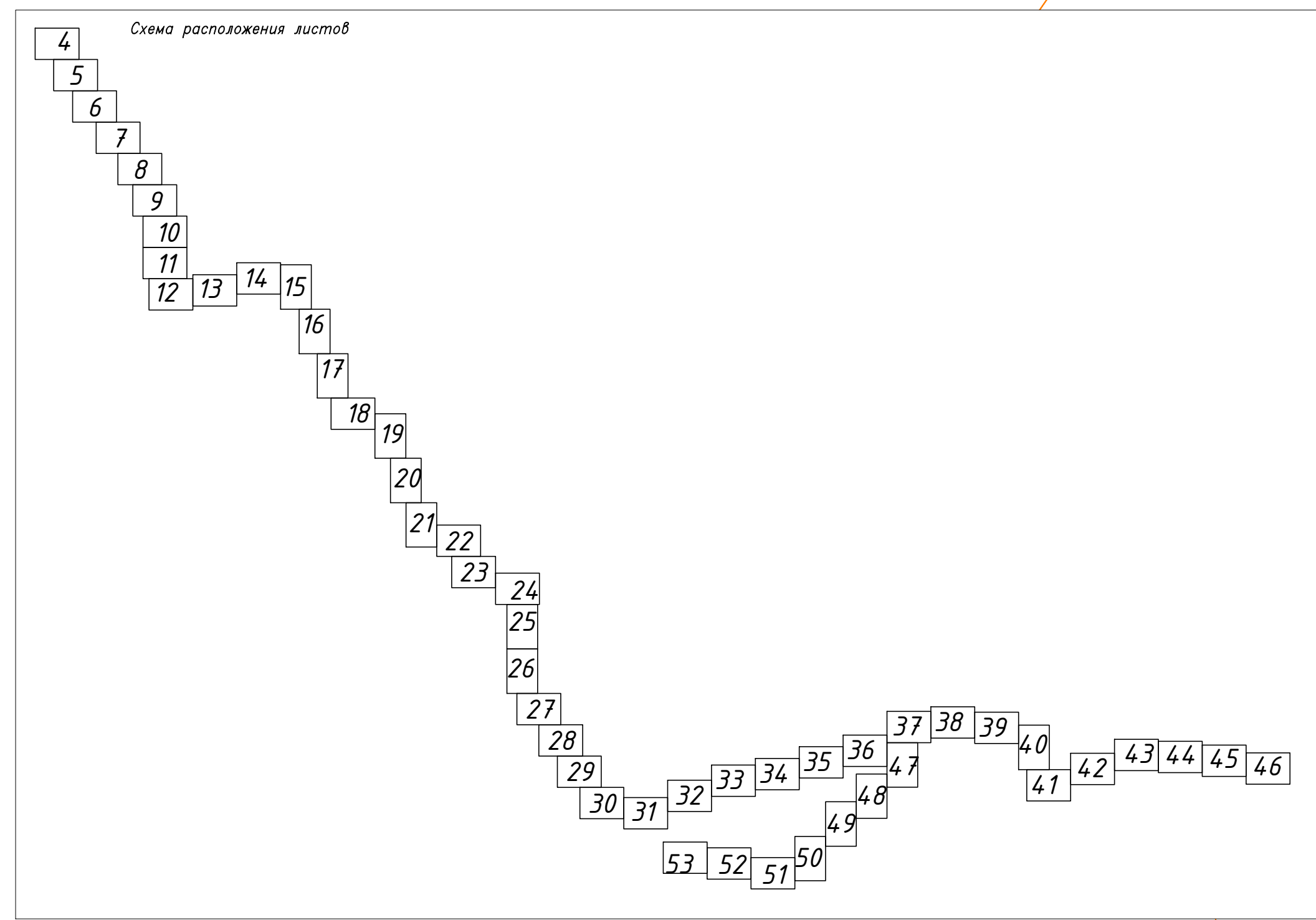
Прокладка газопровода ПЗ 100 ГАЗ SDR 11 225x20,5
 методом наклонно-направленным бурением
 ПК43+80,0-ПК43+91,0 L=11,0 м. в защитном футляре
 ПЗ 100 ГАЗ SDR 11 400x36,3 ПК43+79,0-ПК43+92,0



Условные обозначения

Газопровод высокого давления проектируемый	ГЗ
Газопровод высокого давления проектируемый в футляре	ГЗП
отключающее устройство:	
кран подземный	
защелка на трубе	
Граница проектирования	
опознавательный знак стока КИП	
контрольная трубка	

3853.001.П.0/0.1295-П/ОС			
«Газопровод межселенский д.Федоровка - д.Орлы - д.Машинка - д.Сергеево - д.Копитино - д.Светск - д.Жабинно - д.Пучково с отводом на д.Сала Конюшеского района Ленинградской области»			
Имя	Валерий	Лист	Виталий
Рисовал	Зубриков	Дата	02.24
Провер.	Иванов	Страна	Лист
Н.контр.	Иванов	Лист	Листов
Утвердил	Барановский	Страна	Лист
План полдела отвода М1-500		Управление проектирования АО "Газпром газотранспортное предприятие Ленинградской области"	



ПК 43+16.0-ПК 51+20.0
Устройство временного проезда из ж/Б
плит 2160.18-10 ГОСТ 21924.0-84
в ВОЗ водного объекта, L=196.0 м (66 шт.)

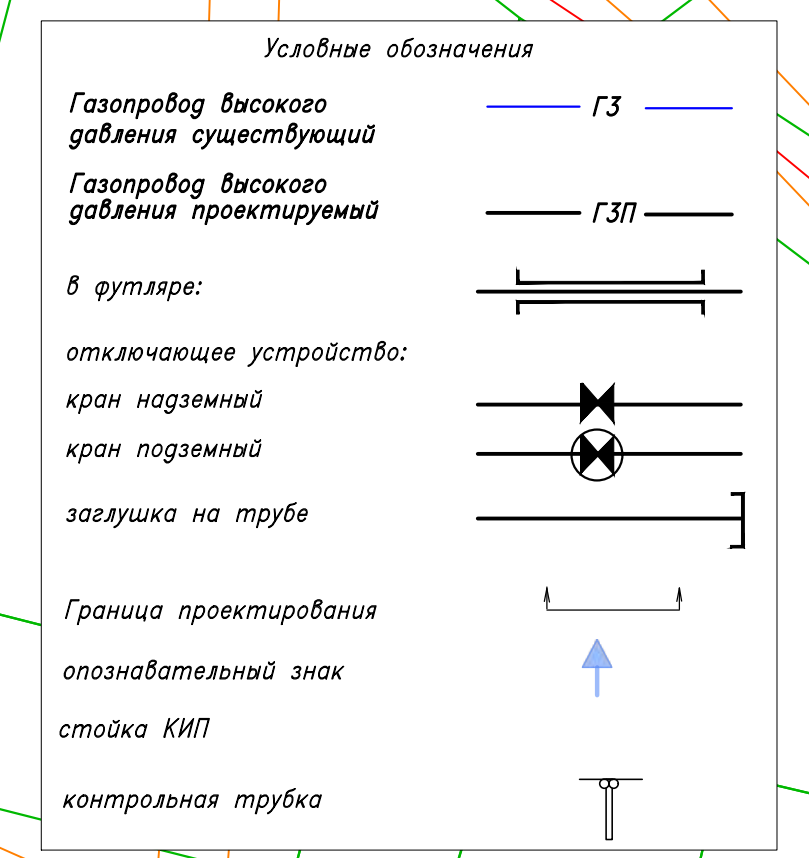
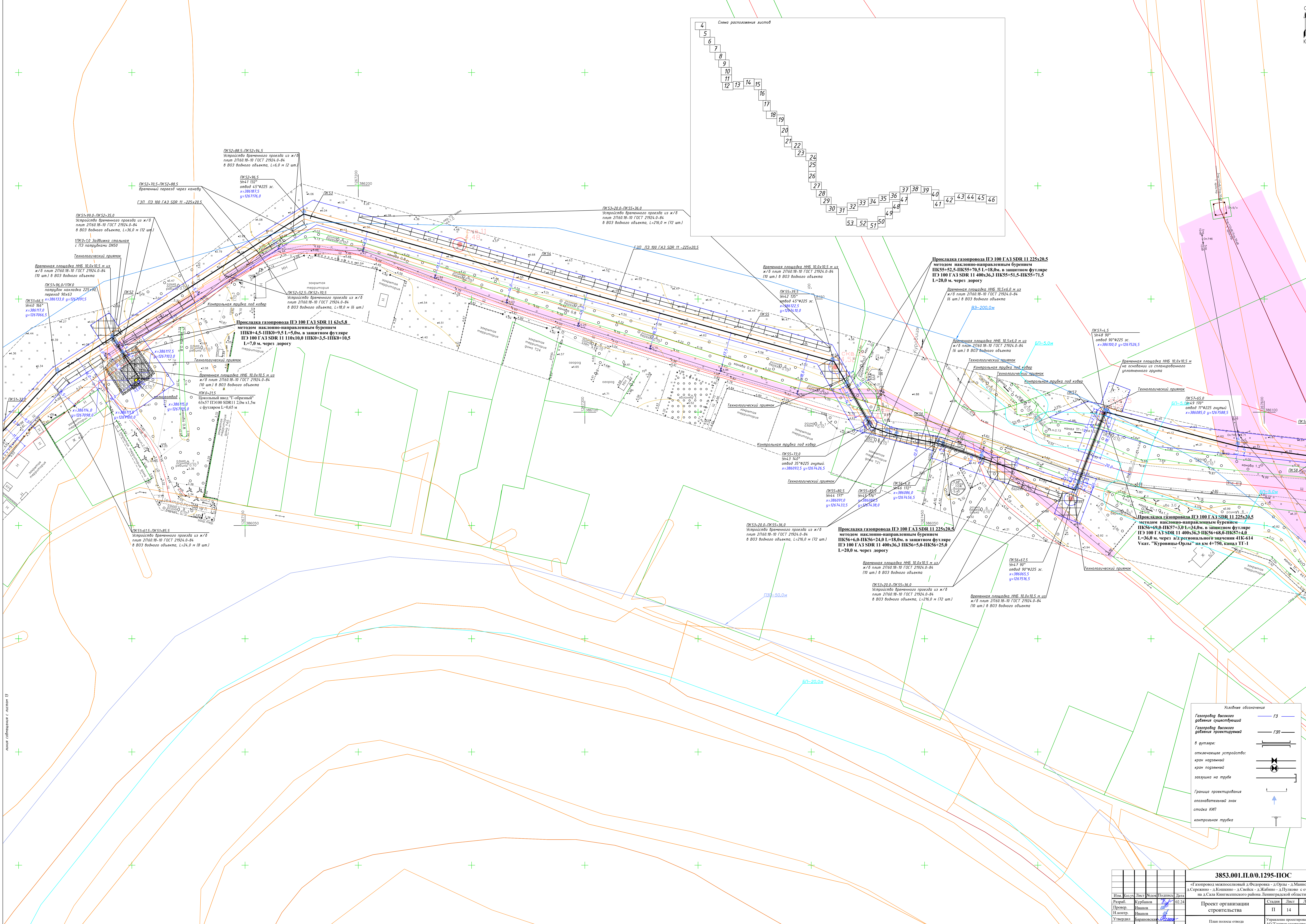
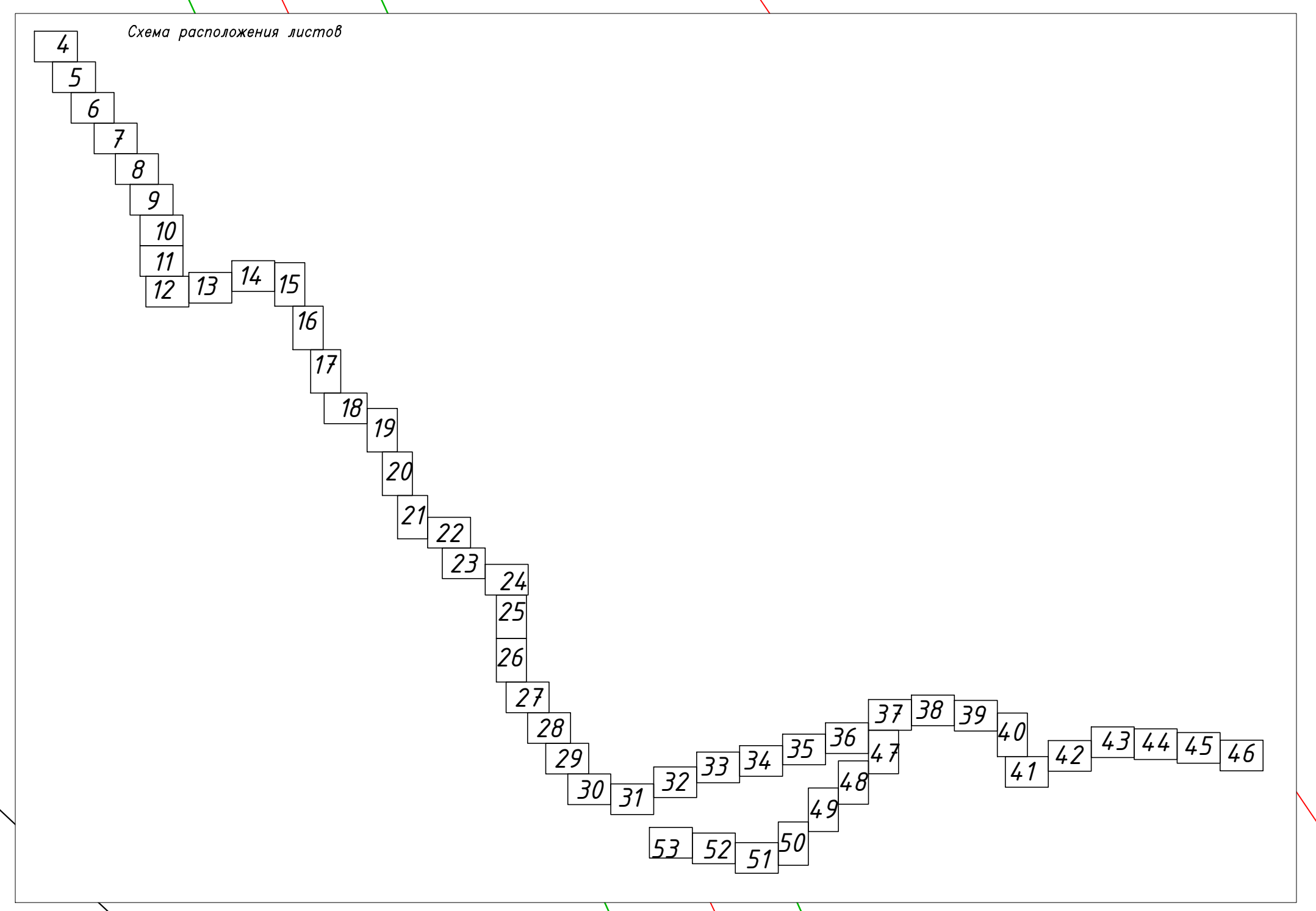
ПК 46+14.0-ПК 48+16.0
Устройство временного проезда из ж/Б
плит 2160.18-10 ГОСТ 21924.0-84
в ВОЗ водного объекта, L=270.0 м (90 шт.)

Прокладка газопровода ПД 100 ГАЗ SDR 11 225x20.5
методом наклонно-параллельного бурения
ПК 45+92.0-ПК 45+99.5 L=6.5м. в защитном футляре
ПЭ 100 ГАЗ SDR 11 400x36.3 ПК 45+92.0-ПК 46+0.5
L=8.5 м. через дорогу

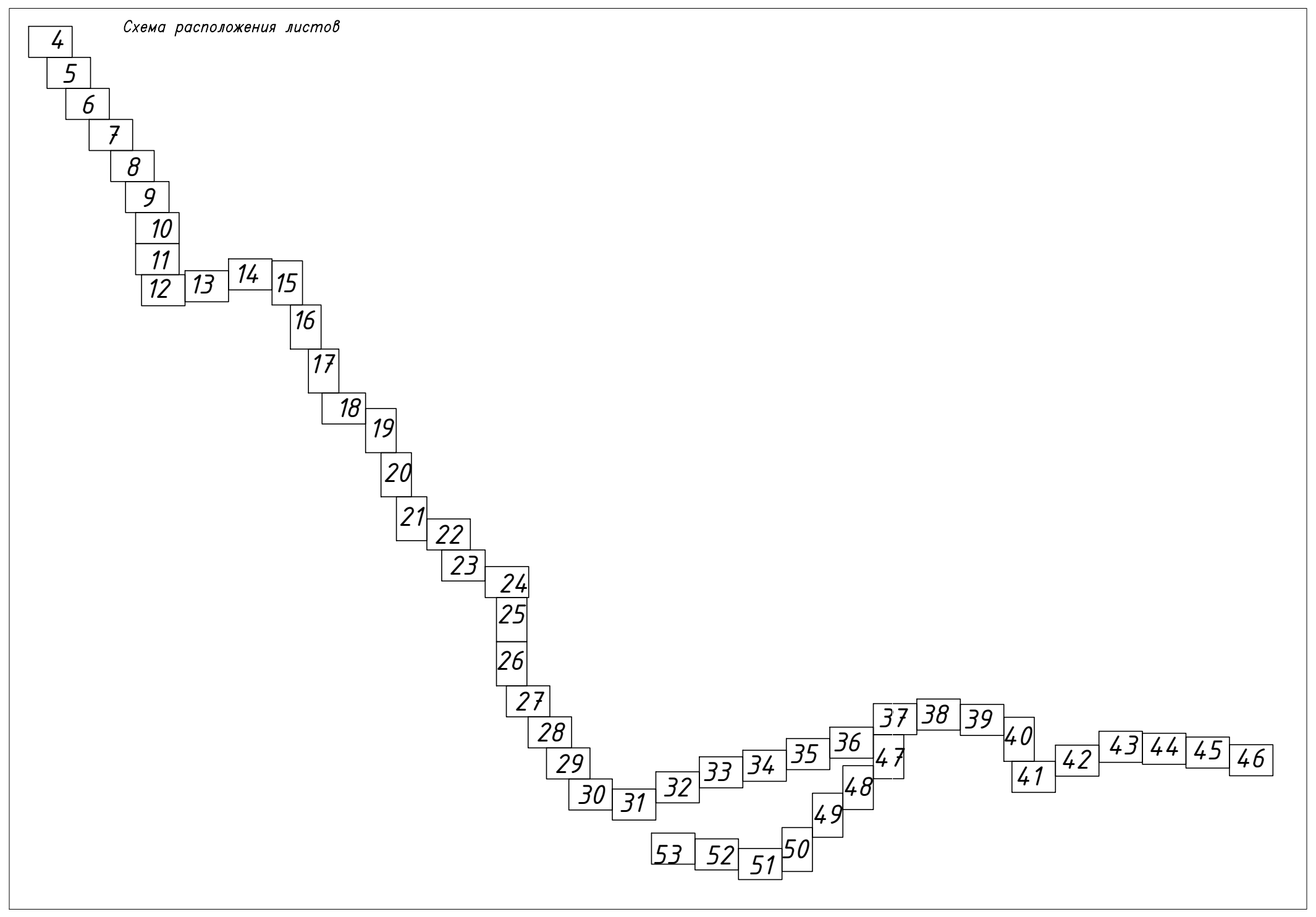
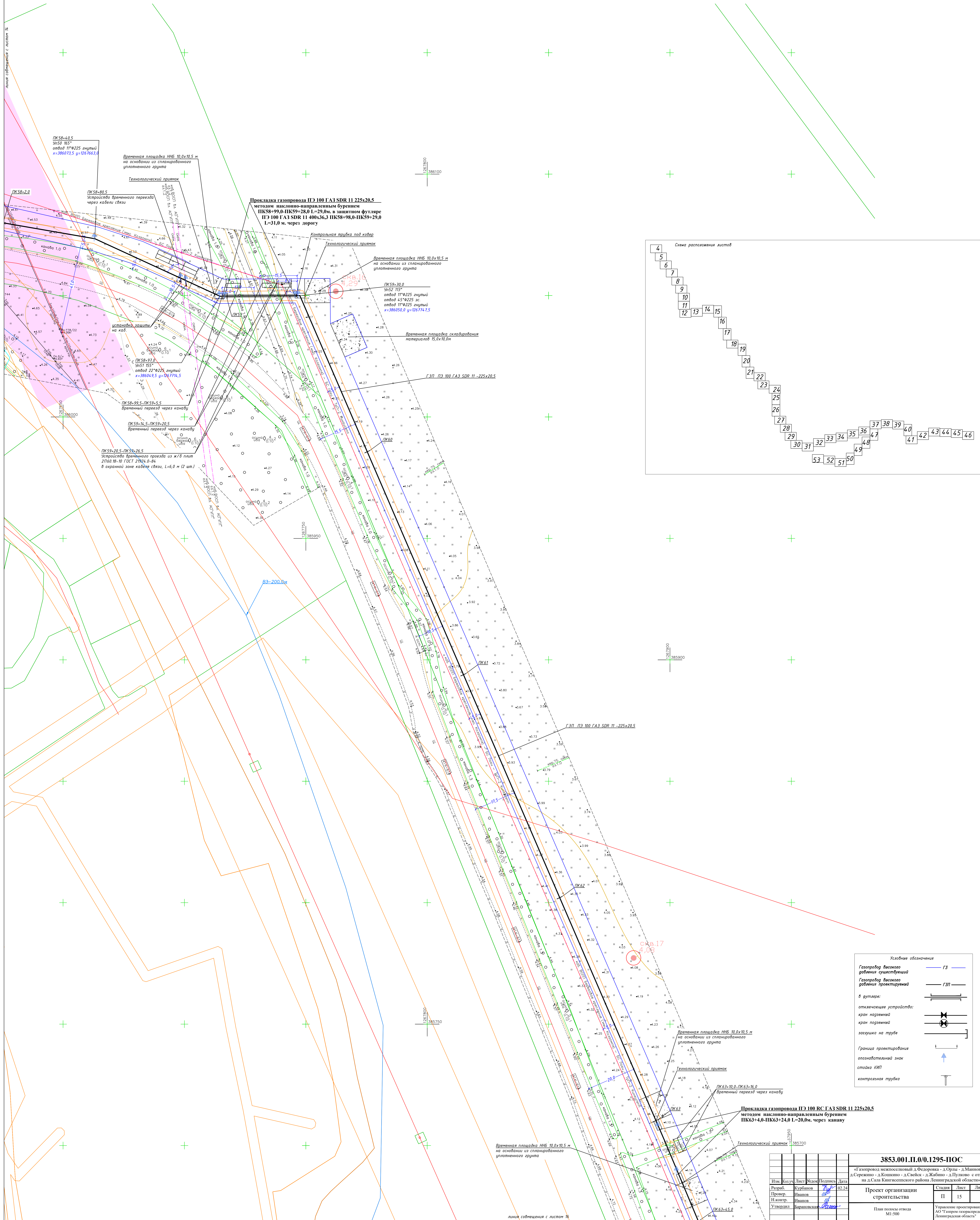
Условные обозначения

- Газопровод высокого давления проектируемый (blue line)
- Газопровод высокого давления существующий (black line)
- в футляре:
 - отключающее устройство
 - хран подземная
 - хран наземная
 - защита на трубе
- Граница проектирования
- опознавательный знак
- столба КИП
- контрольная трубка

3853.001.П.0/0.1295-П/ОС					
«Газпромводоканал Северо-Западный» - д.Орды - д.Машинка - д.Сергеево - д.Кочино - д.Сельск - д.Жабинно - д.Пулкосо с отводом на д.Саяз Кингисеппского района Ленинградской области					
Имя	Валерий	Лист	Лист	Исполн.	Дата
Разработ.	Сурбанов				02.24
Провер.	Иванов				
Н.контр.	Иванов				
Утвердил.	Барановский				
Проект организации строительства			Страна	Лист	Листов
План полосы отвода М1-500			П	13	
Управление проектирования АО "Газпром газораспределение Ленинградская область"					



				3853.001.П.0.0.1295-ПСОС			
«Газопровод межселенский д. Федоровка - д. Орлы - д. Манюшка - д. Сергеево - д. Кошмино - д. Свесье - д. Жабинно - д. Пузино» с отводом на д.Сала Коньковского района Ленинградской области							
Имя	Валерий	Лист	Иванов	Дата			
Разработчик	Сурбанов	Иванов	02.24	Проект организации строительства			
Проверен	Иванов	Иванов		Страна	Лист	Листов	
Н.контр.	Иванов	Иванов		П	14		
Утвержден	Барановский	Иванов		План подсеть отвода М1-500		Управление проектирования АО "Газпром газотранспортное предприятие Ленинградской области"	



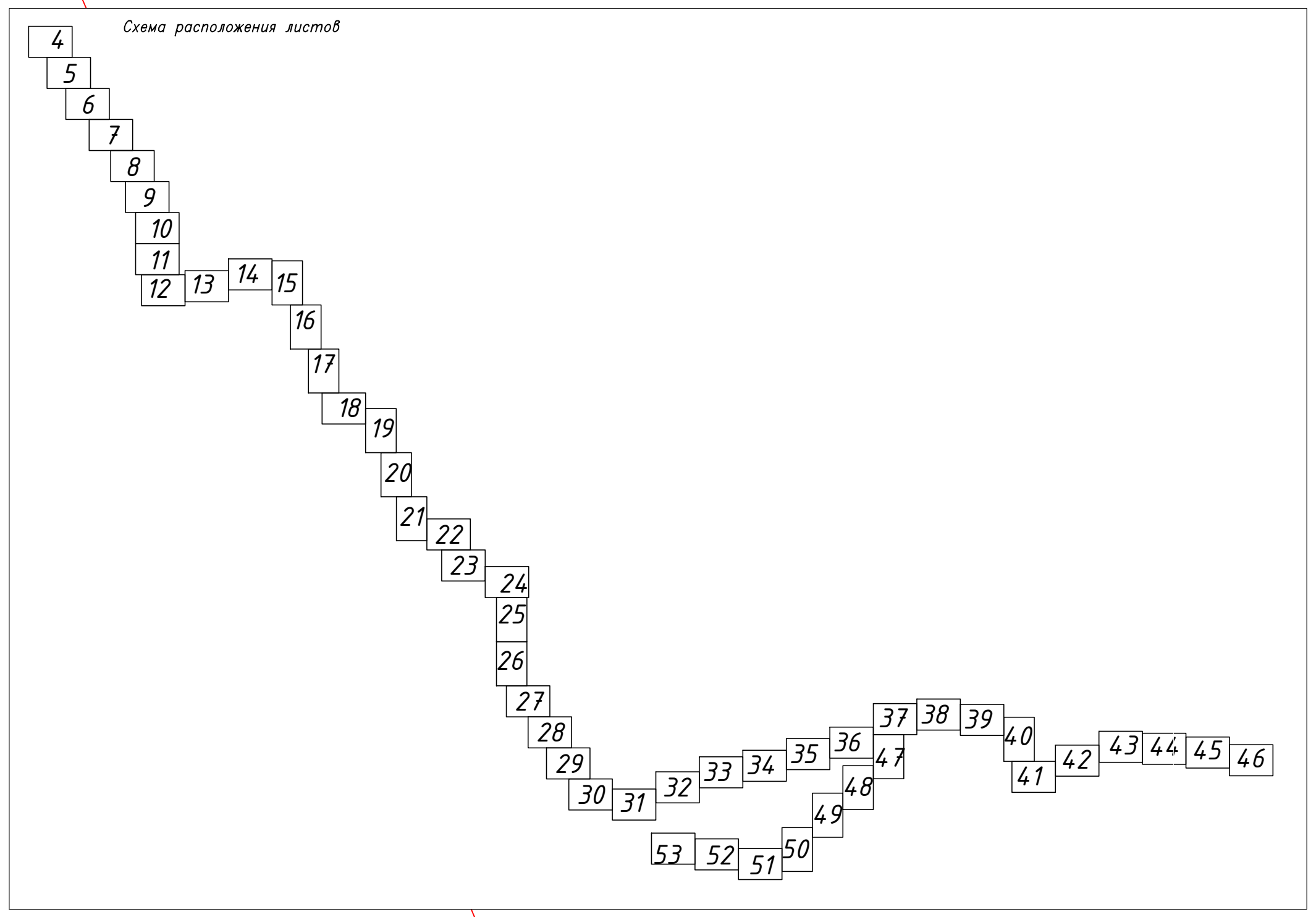
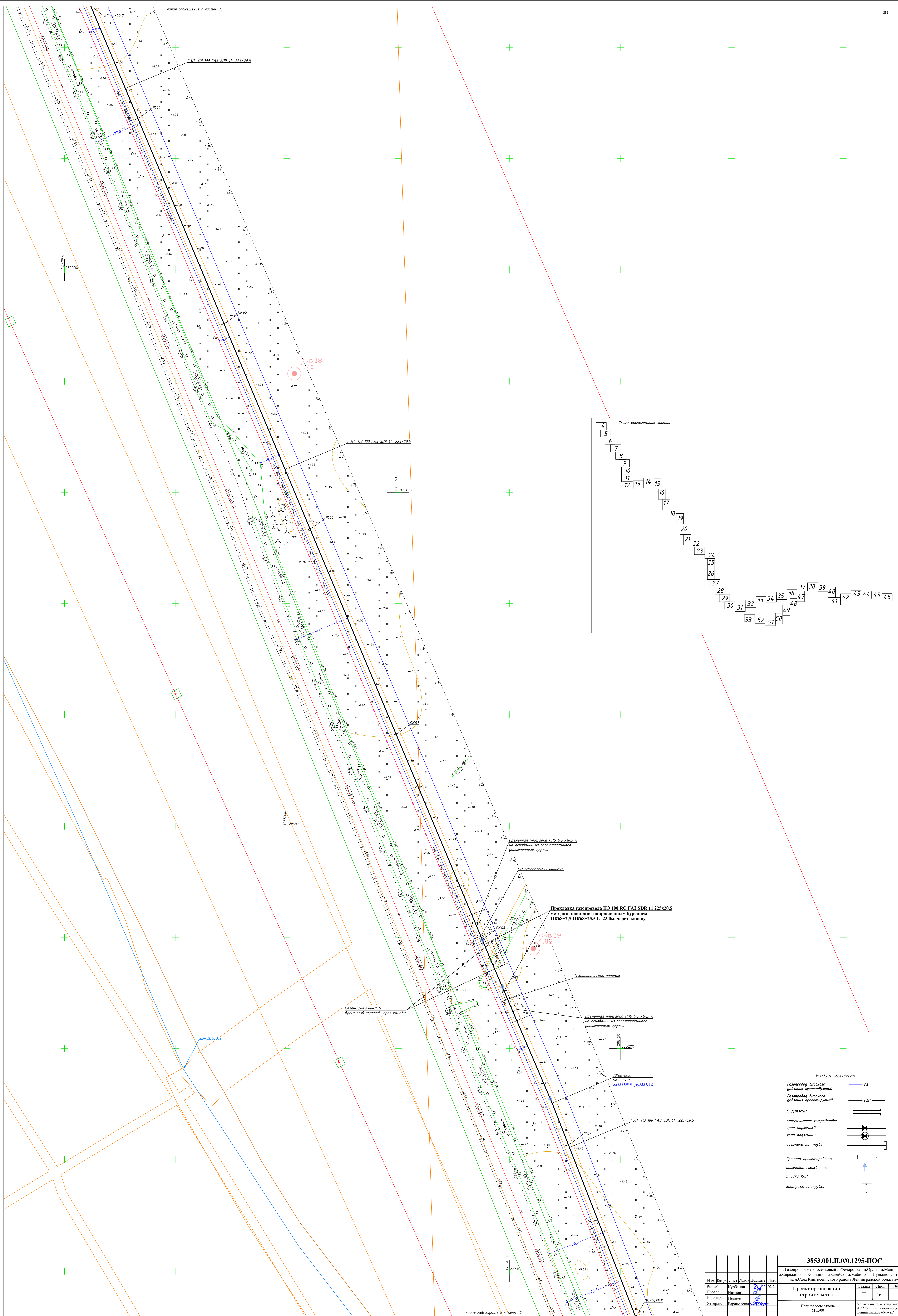
Условные обозначения

Газопровод высокого давления существующий	ГЗ
Газопровод высокого давления проектируемый	ГЗП
8 футура:	
откатывающее устройство:	
кран наземный	
защелка на трубе	
Граница проектирования	
опознавательный знак стойки КИП	
контрольная трубка	

3853.001.П.0.1295-ПОС			
«Газопровод межпоселковый д. Федорова - д. Оулы - д. Машинка - д. Сергеево - д. Кошчино - д. Свейск - д. Жабчино - д. Пузуново с отводом на д. Сала Кингисеппского района Ленинградской области»			
Имя	Власть	Дата	Дата
Разраб.	Курилов	Иванов	02.24
Провер.	Иванов	Иванов	
И.контр.	Иванов	Иванов	
Утвердил	Барановская	Иванов	
Проект организации строительства		Страниц	Лист
План полосы отвода М:1:500		П	15
Управление проектирования АО "Газпром газораспределение Ленинградская область"			

Листы соединены с листом 14

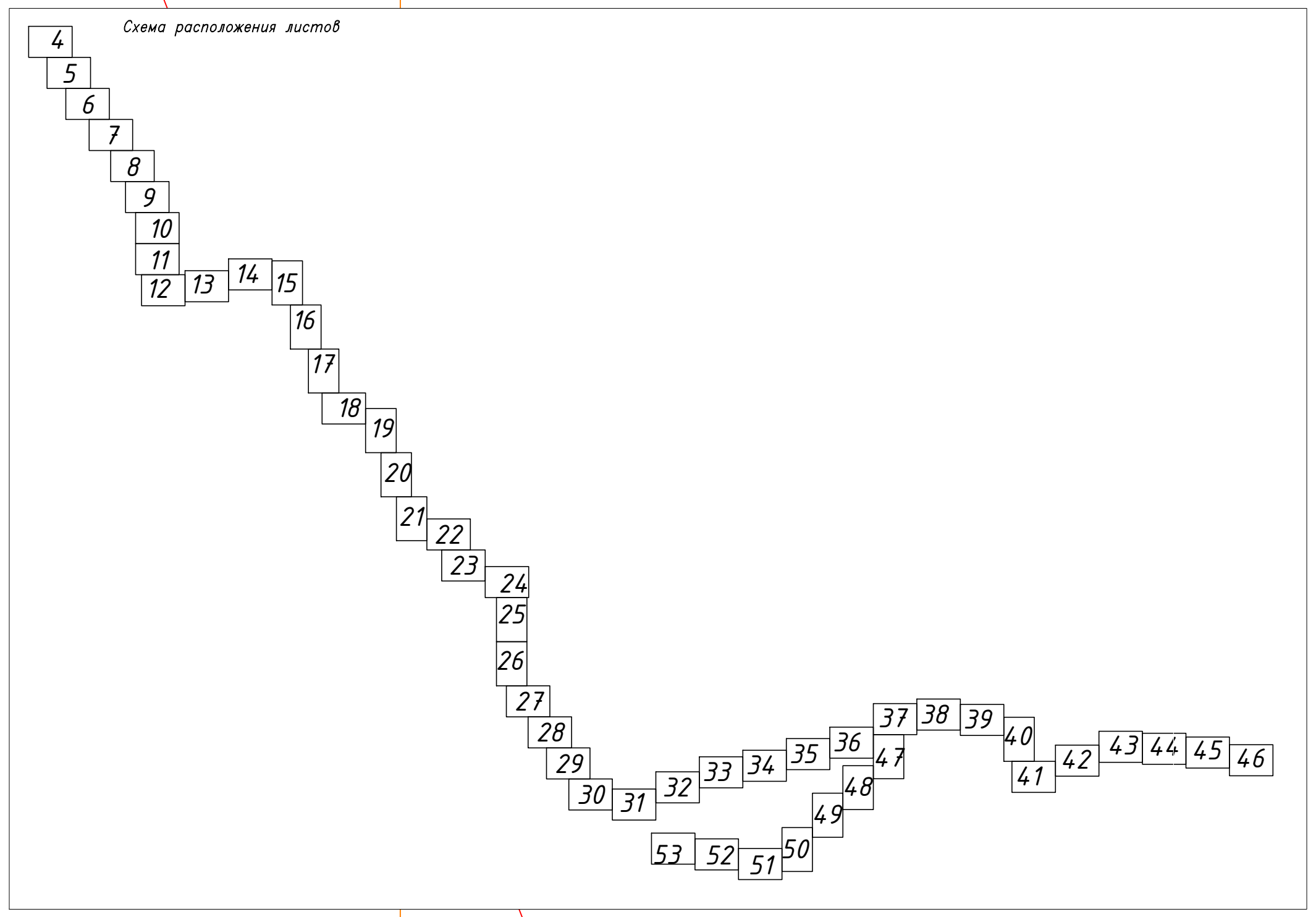
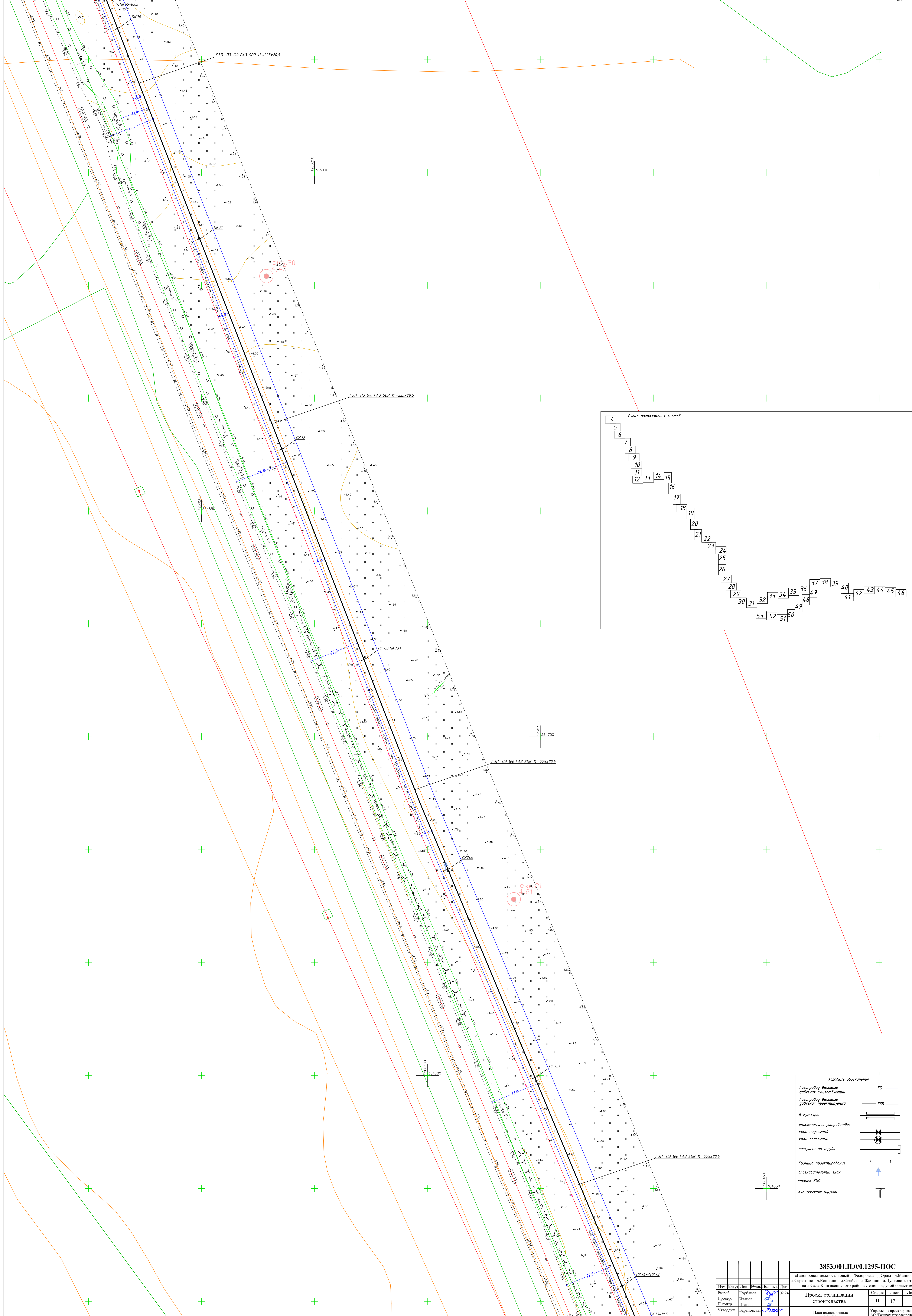
Листы соединены с листом 15



Условные обозначения

Газопровод высокого давления существующий	ГЗ
Газопровод высокого давления проектируемый	ГЗП
8 футуры:	
отключающее устройство:	
кран нарезной	
кран поперечный	
защелка на трубе	
Граница проектирования	
опознавательный знак стойки КИП	
контрольная трубка	

3853.001.П.0/0.1295-П/ОС			
«Газопровод межпоселковый д. Федорова - д. Орлы - д. Машинка - д. Сергеево - д. Кошчино - д. Светск - д. Лабзино - д. Пузово с отводом на д. Сала Кингисеппского района Ленинградской области»			
Имя	Власть	Подпись	Дата
Разраб.	Курбанов		02.24
Провер.	Иванов		
Н.контр.	Иванов		
Утвердил	Барановская		
Проект организации строительства		Страна	Лист
		П	16
План полосы отвода М1:500		Управление проектирования АО "Газораспределение Ленинградской область"	

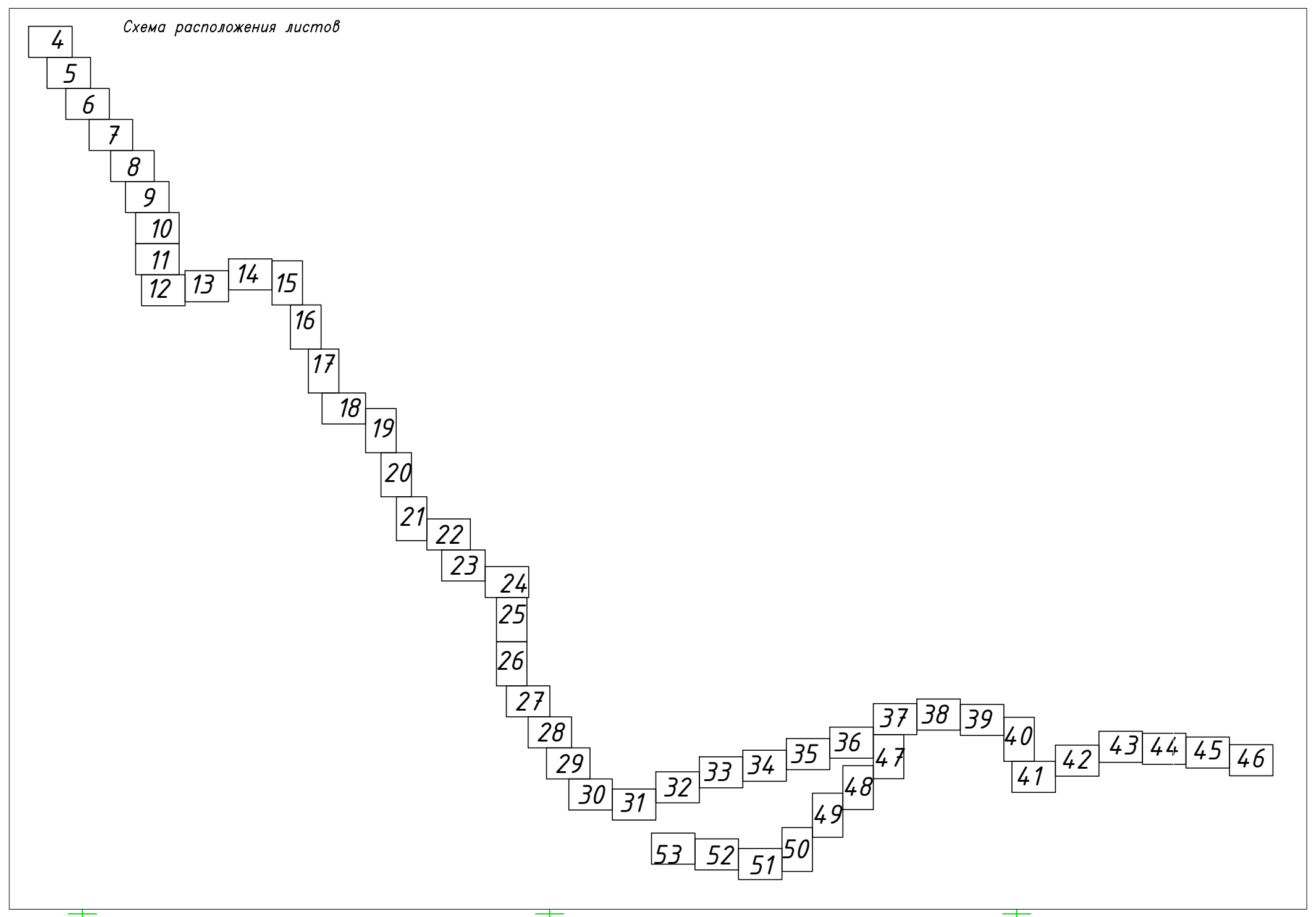
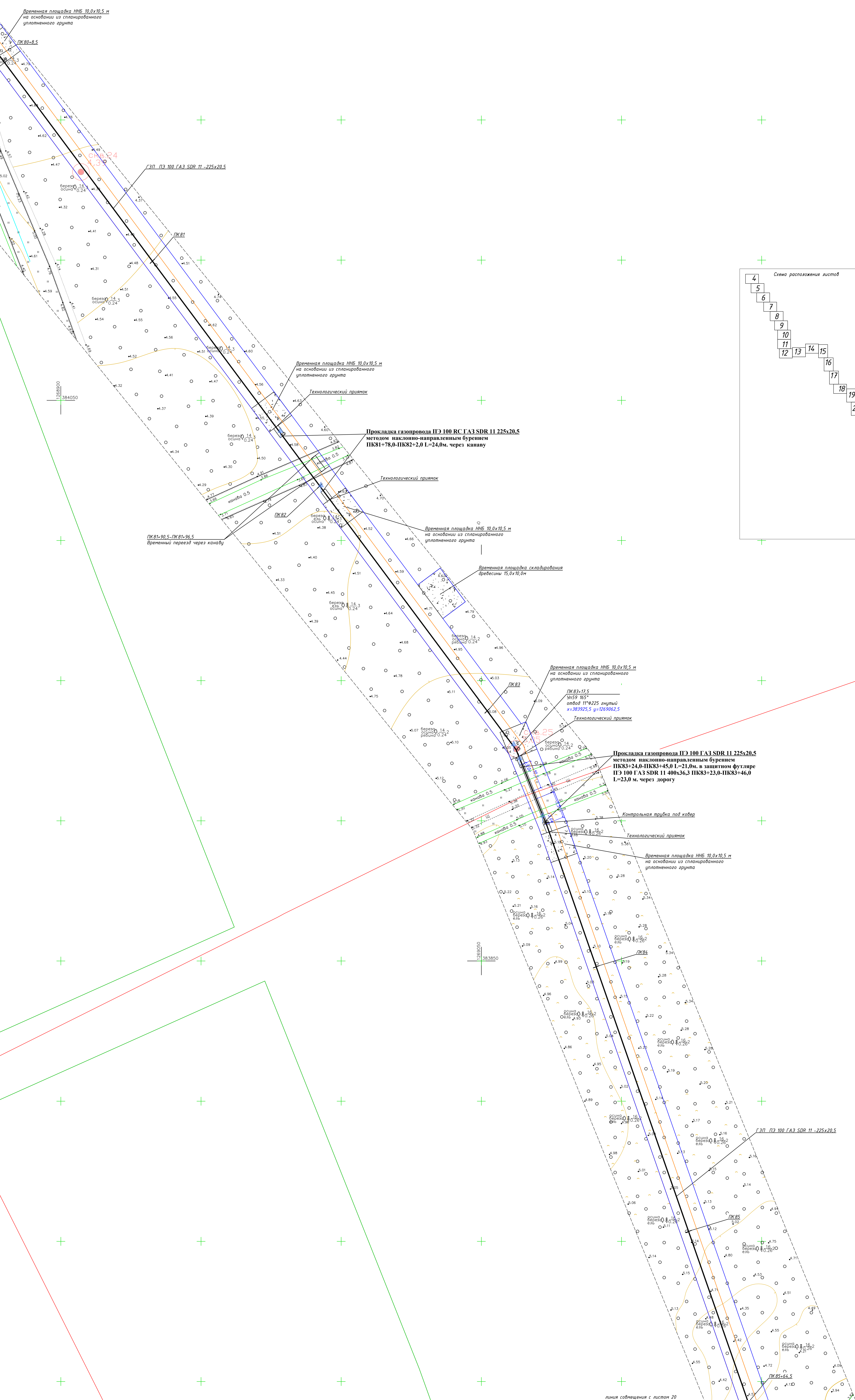


Условные обозначения

Газопровод высокого давления существующий	ГЗ
Газопровод высокого давления проектируемый	ГЗП
8 футура:	
отключающее устройство:	
кран наземный	
кран подземный	
защелка на трубе	
Граница проектирования	
опознавательный знак	
стойка КИП	
контрольная трубка	

3853.001.П.0/0.1295-П.0С				
«Газопровод межпоселковый д.Федорова - д.Орлы - д.Машинка - д.Сергеево - д.Кочино - д.Светск - д.Лабзино - д.Пучково с отводом на д.Сала Книжеского района Ленинградской области»				
Имя	Вид	Дата	Подпись	Дата
Рисовал	Курбанов	02.24	<i>[Signature]</i>	
Провер.	Иванов		<i>[Signature]</i>	
И.контр.	Иванов		<i>[Signature]</i>	
Утвердил	Барышников		<i>[Signature]</i>	
Проект организации строительства			Страна	Лист
План полосы отвода			М1:500	Листов
Учреждение проектирования			П	17
АО «Газпром газораспределение Ленинградская область»				


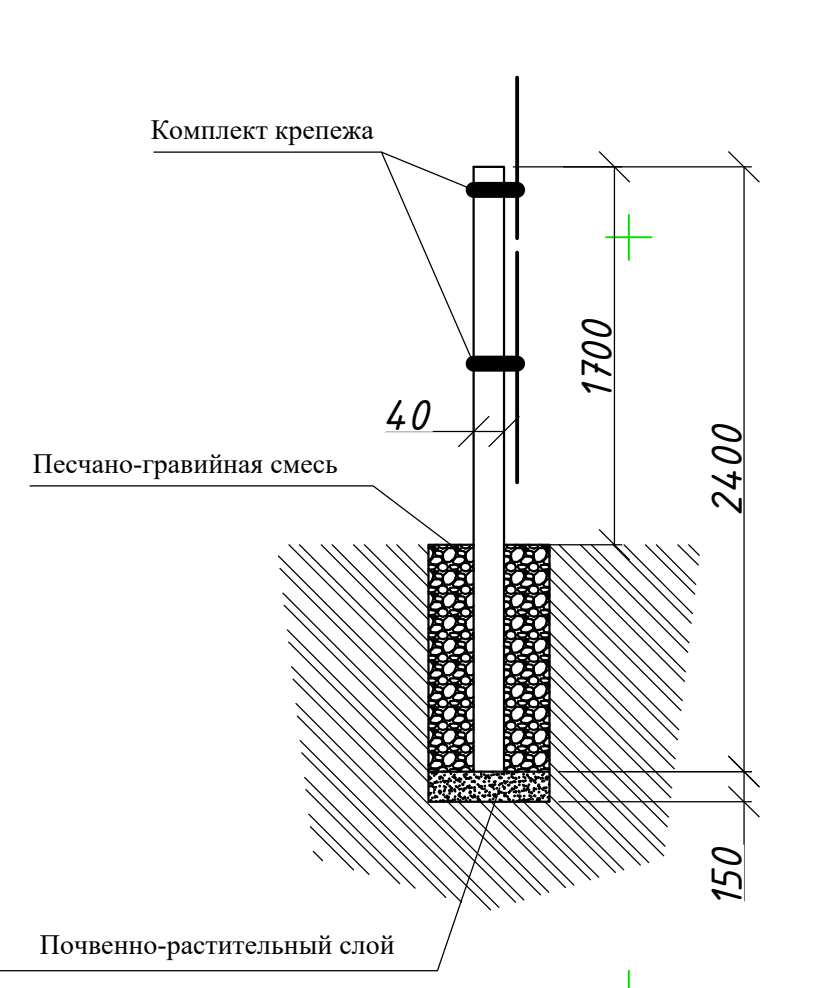
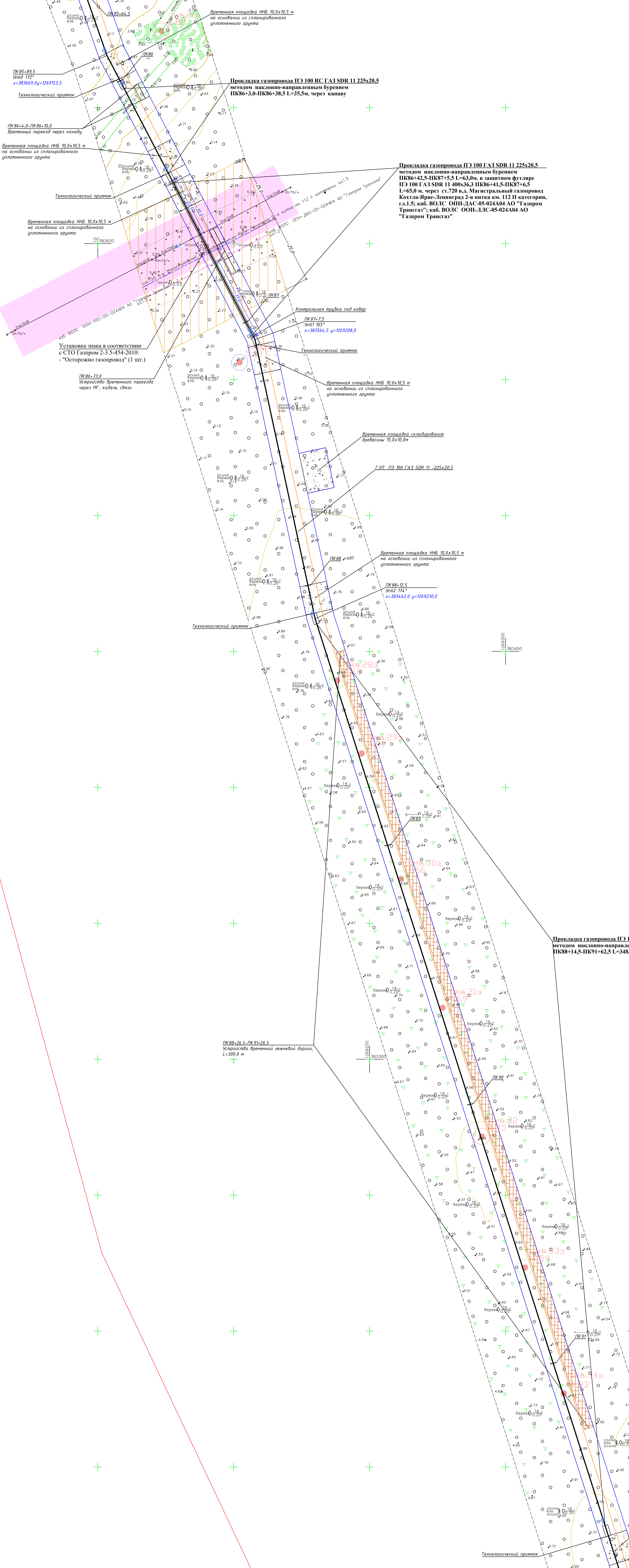
Линия совмещения с листом 19



Условные обозначения

Газопровод высокого давления существующий	ГЗ
Газопровод высокого давления проектируемый	ГЗП
8 футура:	
отключающее устройство:	
кран подземный	
кран наземный	
защелка на трубе	
Граница проектирования	
опознавательный знак	
стойка КИП	
контрольная трубка	

3853.001.П.0/0.1295-ПОС				
«Газопровод межпоселковый д.Федорова - д.Орлы - д.Машинка - д.Сергеево - д.Кочино - д.Светск - д.Лабдино - д.Пучково с отводом на д.Сала Коняжского района Ленинградской области»				
Имя	Власть	Лист	Время	Дата
Разработчик	Куринов	Иванов	02.24	
Проверен	Иванов	Иванов		
Исполнитель	Иванов	Иванов		
Утвержден	Барановская	Иванов		
Проект организации строительства			Страна	Лист
			П	19
План полосы отвода М1:500			Учреждение проектирования АО "Газпром газораспределение Ленинградская область"	


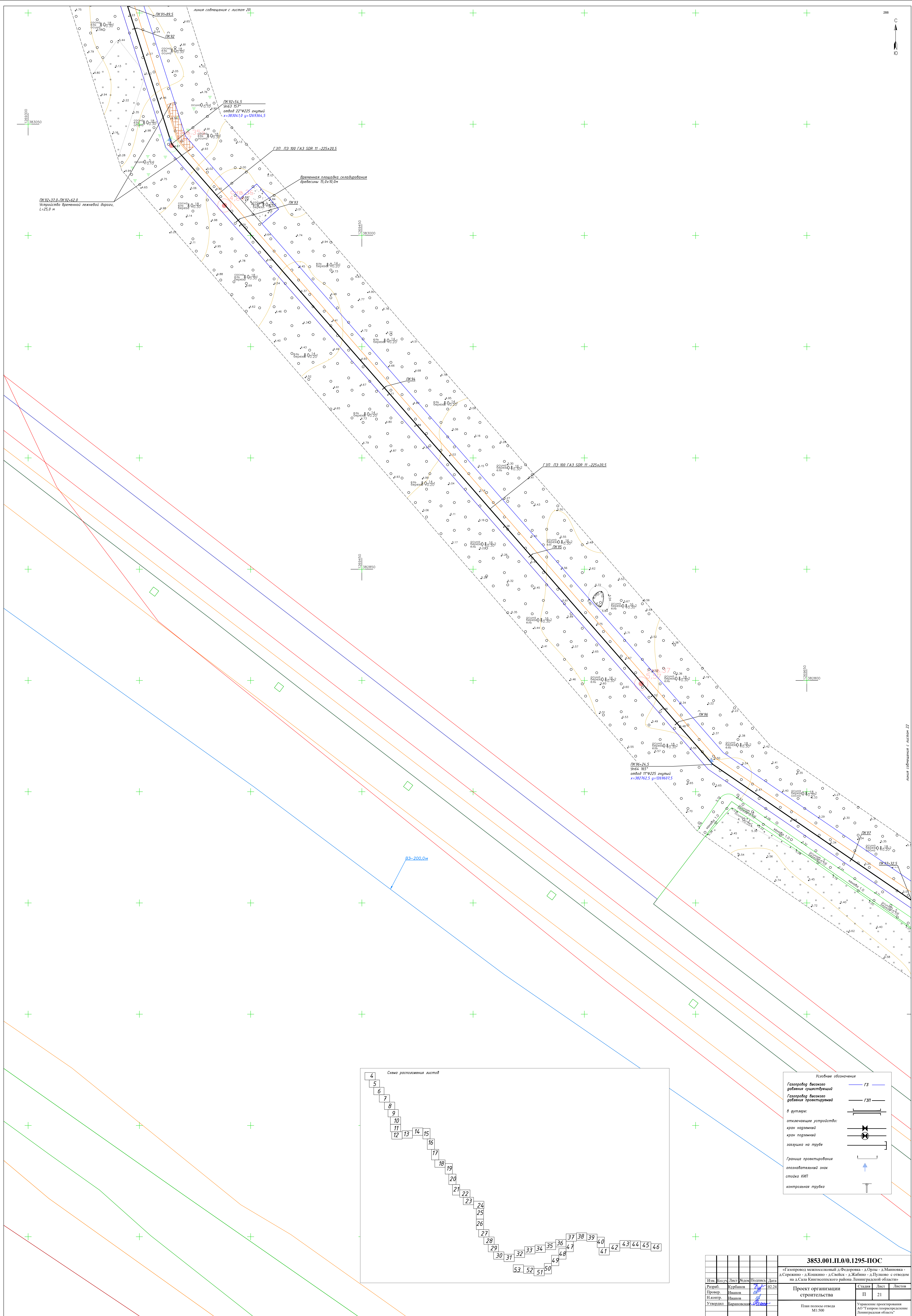


Прокладка газопровода ПЗ 100 RC ГАЗ SDR 11 225x20,5
методом наклонно-направленным бурением
ПК88+14,5-ПК91+62,5 L=348,0 м. через болото

Условные обозначения

Газопровод высокого давления существующий	ГЗ
Газопровод высокого давления проектируемый	ГЗП
8 футляре:	
отключающее устройство:	
кран подземный	
защелка на трубе	
Граница проектирования	
опознавательный знак стойки КИП	
контрольная трубка	

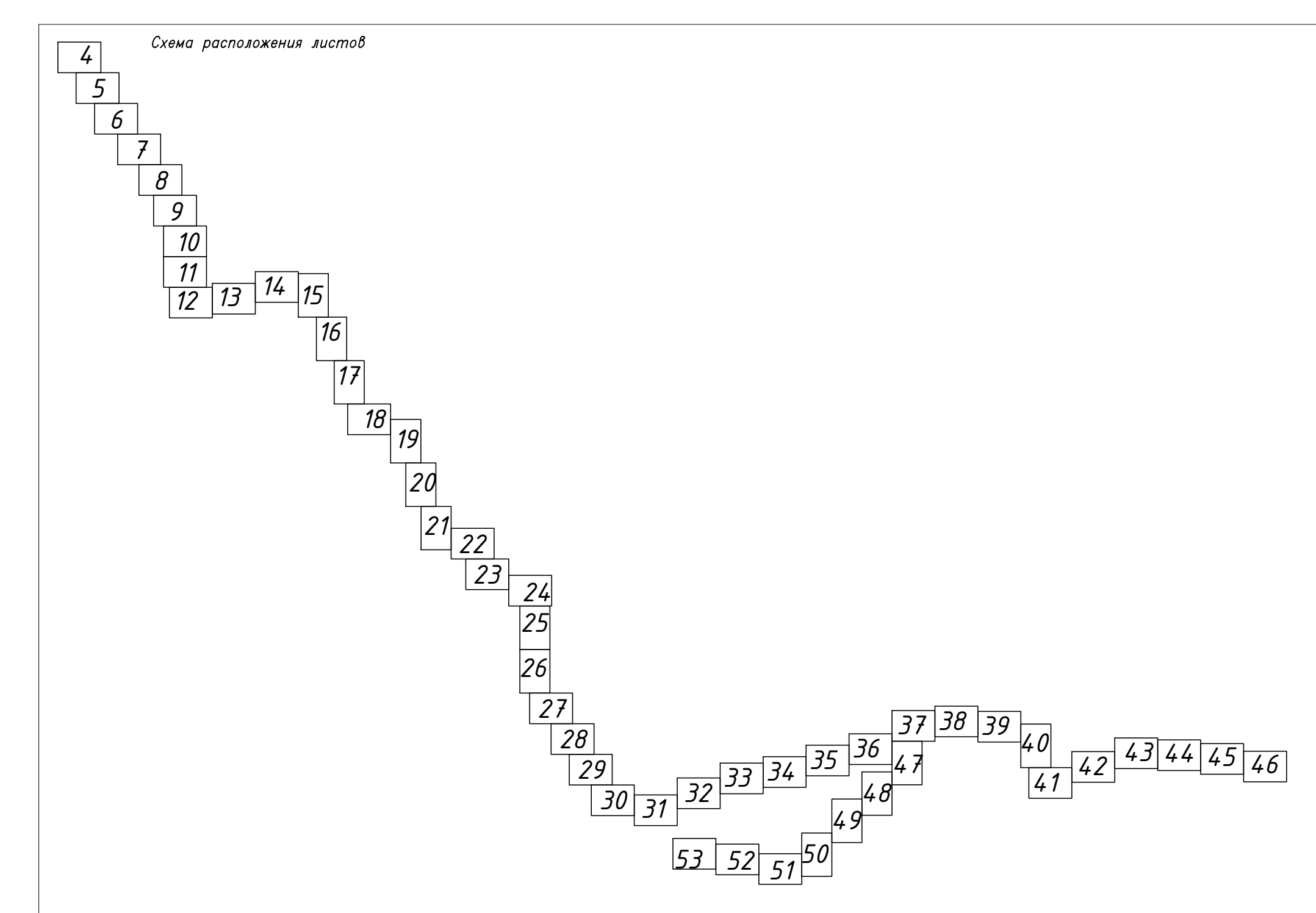
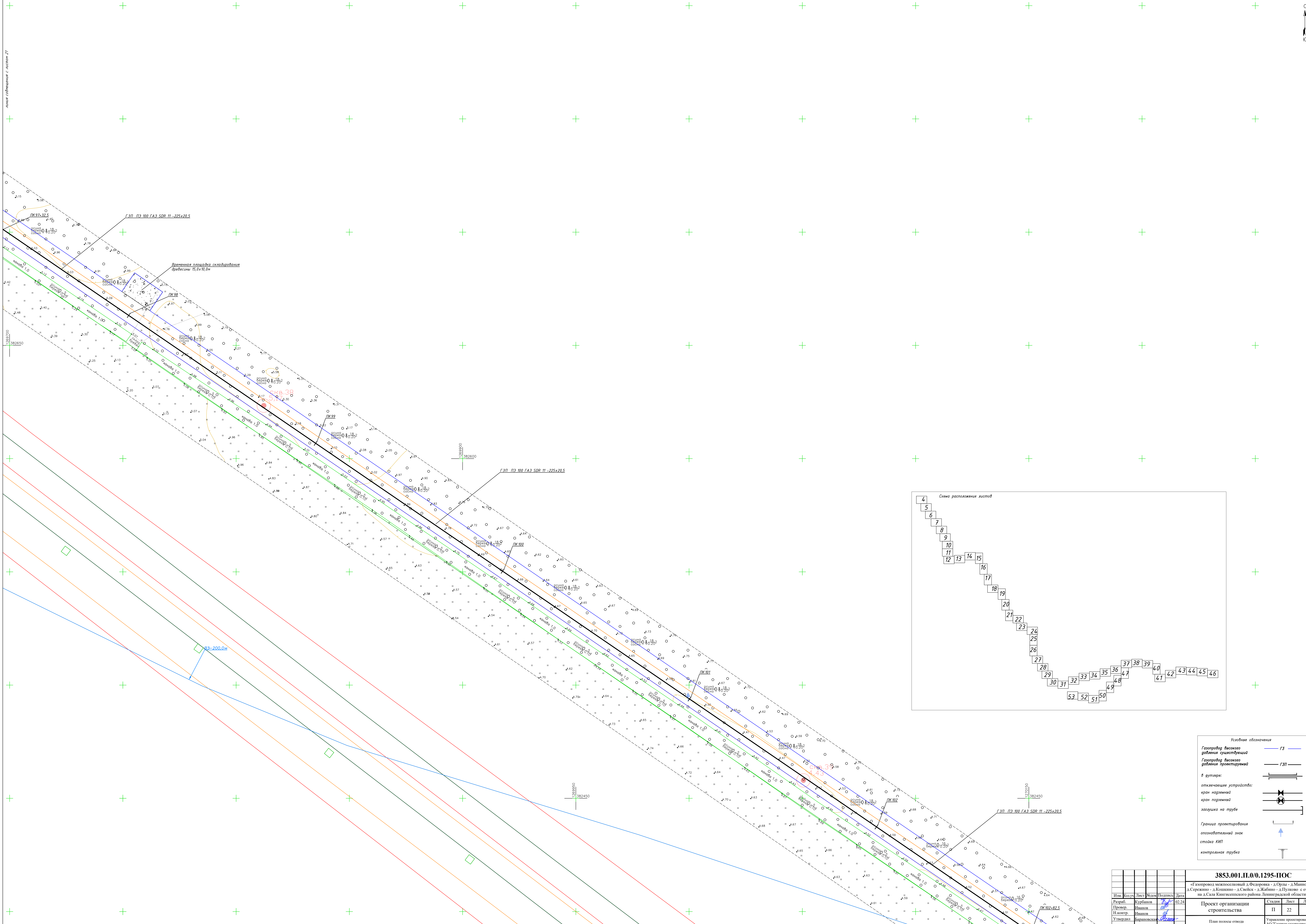
3853.001.П.0/0.1295-П/ОС				
«Газопровод межпоселковый д.Федорова - д.Орлы - д.Машинка - д.Сергеево - д.Кочино - д.Светск - д.Дабново - д.Путылово с отводом на д.Сала Коньковского района Ленинградской области»				
Испол.	Лист	Взам.	Подпись	Дата
Рисов.	Курбанов			02.24
Провер.	Иванов			
Н.контр.	Иванов			
Утвердил	Барышников			
Проект организации строительства			Страниц	Лист
План полосы отвода			П	20
М1:500			Учреждение проектирования АО "Газпром газораспределение Ленинградская область"	



Условные обозначения

Газопровод высокого давления существующий	ГЗ
Газопровод высокого давления проектируемый	ГЗП
8 футляры:	
отключающее устройство	
кран подземный	
защелка на трубе	
Граница проектирования	
опознавательный знак стойки КИП	
контрольная трубка	

3853.001.П.0/0.1295-ПОС			
«Газопровод межпоселковый д.Федорова - д.Орды - д.Машинка - д.Сергеево - д.Кочетово - д.Светлицы - д.Жабово - д.Пучково с отводом на д.Сала Конюшеского района Ленинградской области»			
Исполн.	Лист	Колос	Дата
Рисов.	Курашов	Иванов	02.24
Провер.	Иванов	Иванов	
Н.контр.	Иванов	Иванов	
Утвердил	Барышников	Иванов	
Проект организации строительства		Страна	Лист
План полосы отвода		М1:500	Листов
		П	21
Управление проектирования АО "Газпром газораспределение Ленинградская область"			




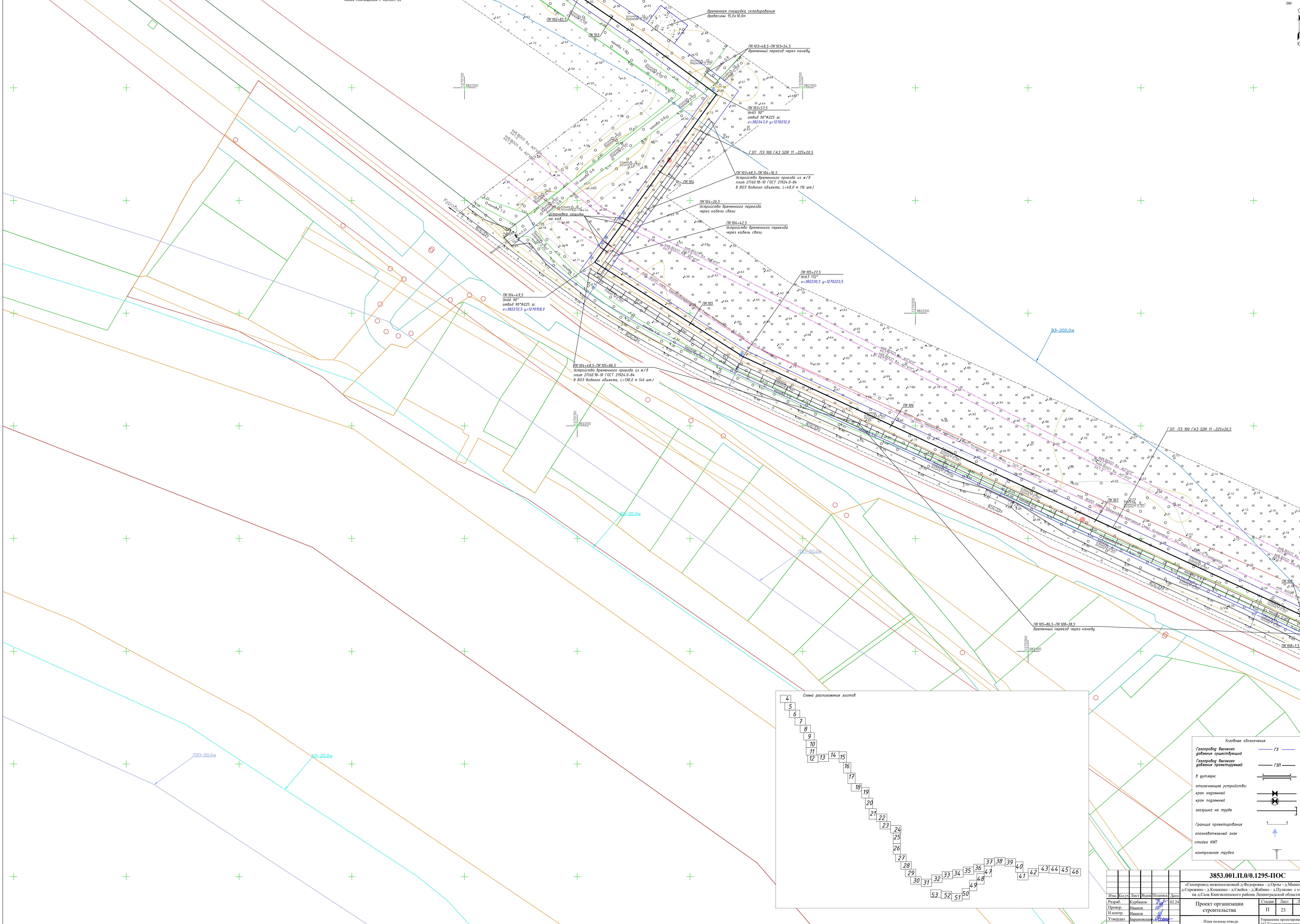
Условные обозначения

Газопровод высокого давления существующий	— ГЗ —
Газопровод высокого давления проектируемый	— ГЗП —
8 футляре:	
отключающее устройство:	
кран наземный	
кран подземный	
защелка на трубе	
Граница проектирования	
опознавательный знак	
стойка КИП	
контрольная трубка	

3853.001.П.0/0.1295-П/ОС					
«Газопровод межпоселковый д.Федоровка - д.Ормы - д.Машинка - д.Сергеево - д.Кочино - д.Светск - д.Жабитно - д.Пулково с отводом на д.Сала Конинского района Ленинградской области»					
Имя	Валерий	Лист	22	Итого	22
Разработчик	Сурбанов	Дата	02.24	Проект организации строительства	Страниц
Проверен	Иванов	Лист	22	Листов	22
Н.контр.	Иванов	Лист	22	Листов	22
Утвержден	Барановский	Лист	22	Листов	22
План полосы отвода М:500			Управление проектирования АО «Газпром газораспределение Ленинградская область»		

линия сообщения с листом 27

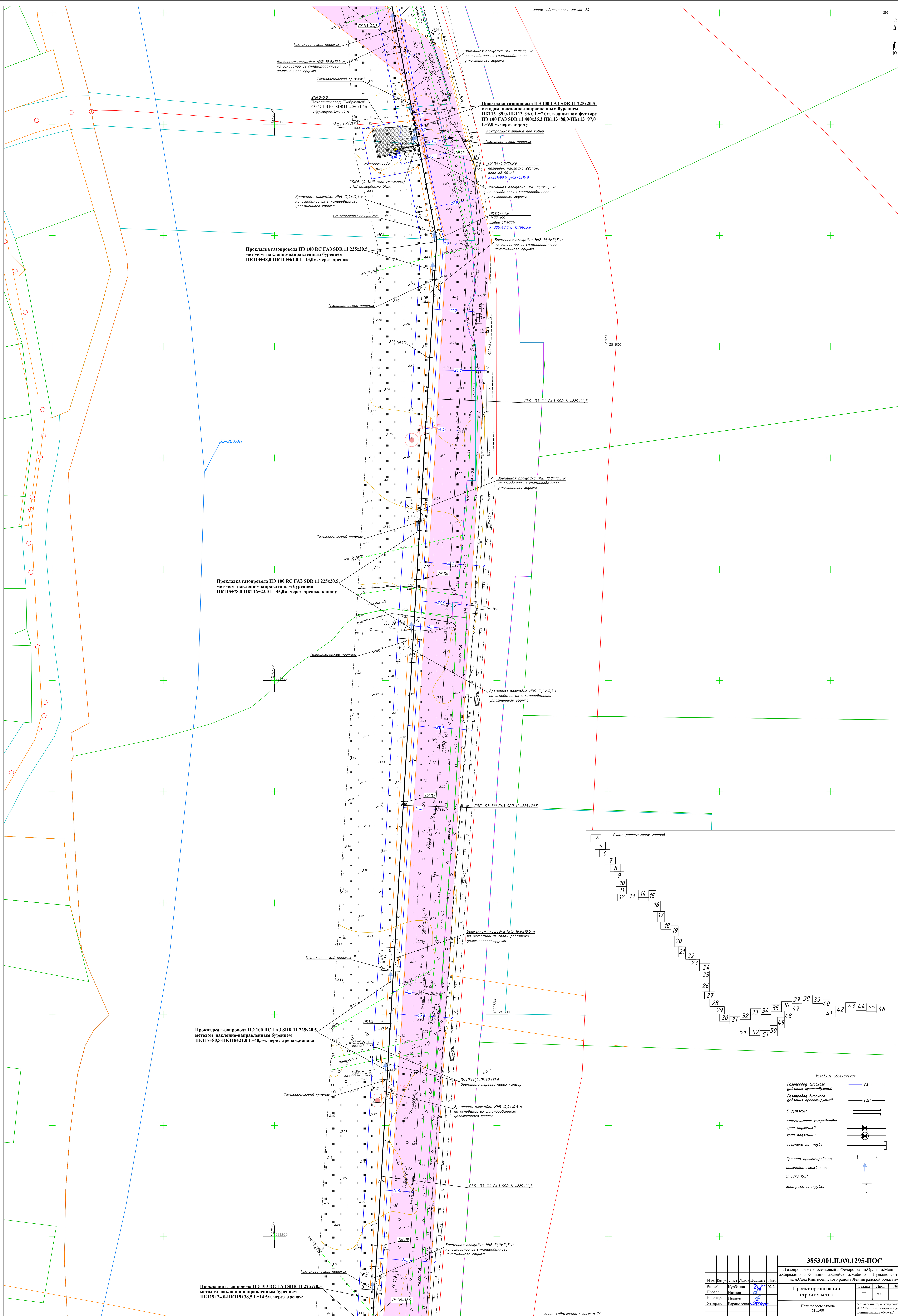
линия сообщения с листом 23



Условные обозначения

Газопровод высокого давления существующий	ГЗ
Газопровод высокого давления проектируемый	ГЗП
8 дюймов:	
отключающее устройство:	
кран наземный	
кран подземный	
защелка на трубе	
Граница проектирования	
опознавательный знак	
стойка КИП	
контрольная трубка	

3853.001.П.0/0.1295-П/ОС			
«Газопровод межпоселковый д.Федоровка - д.Орны - д.Машинка - д.Сергеево - д.Кочино - д.Сельск - д.Жабинно - д.Пулдино с отводом на д.Сала Конинского района Ленинградской области»			
Имя	Валентин	Лист	23
Рисовал	Курбанов	Дата	02.24
Проверил	Иванов	Страна	Лист
Н.контр.	Иванов	Лист	Листов
Утвердил	Барановский	Страна	Лист
Проект организации строительства		II 23	
План полосы отвода МЛ-500		Управление проектирования АО «Газпром газораспределение Ленинградская область»	




Прокладка газопровода ПЭ 100 RC ГАЗ SDR 11 225x20,5
методом наклонно-направленным бурением
ПК114+48,0-ПК114+61,0 L=13,0м. через дренаж

Прокладка газопровода ПЭ 100 RC ГАЗ SDR 11 225x20,5
методом наклонно-направленным бурением
ПК115+78,0-ПК116+23,0 L=45,0м. через дренаж, канаву

Прокладка газопровода ПЭ 100 RC ГАЗ SDR 11 225x20,5
методом наклонно-направленным бурением
ПК117+80,5-ПК118+21,0 L=40,5м. через дренаж, канаву


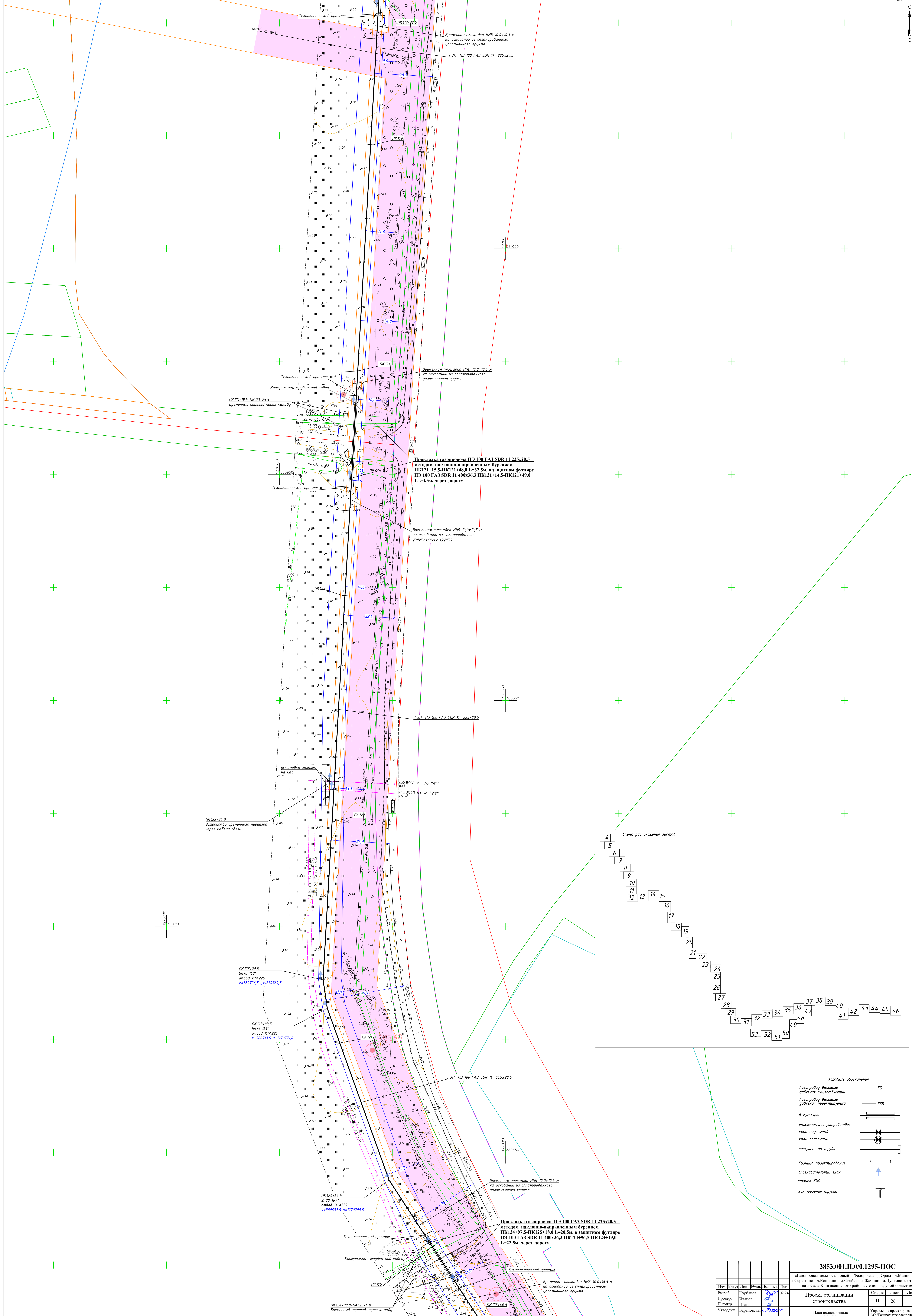
Прокладка газопровода ПЭ 100 RC ГАЗ SDR 11 225x20,5
методом наклонно-направленным бурением
ПК119+24,0-ПК119+38,5 L=14,5м. через дренаж



Условные обозначения

Газопровод высокого давления существующий	ГЗ
Газопровод высокого давления проектируемый	ГЗП
8 футура:	
отключающее устройство:	
кран наземный	
кран подземный	
защелка на трубе	
Граница проектирования	
опознавательный знак	
стойка КИП	
контрольная трубка	

3853.001.П.0/0.1295-П0С			
«Газопровод межпоселковый д.Федорова - д.Орлы - д.Манишка - д.Сергеево - д.Кочино - д.Светск - д.Лабзино - д.Путылово с отводом на д.Сала Кингисеппского района Ленинградской области»			
Имя	Власть	Имя	Дата
Разраб.	Курбанов	Иванов	02.24
Провер.	Иванов	Иванов	
И.контр.	Иванов	Иванов	
Утвердил	Барановская	Иванов	
Проект организации строительства		Станок	Лист
План полосы отвода М1:500		П	25
Уражение проектирования 400 Газопровод газопередающие Ленинградская область			



Условные обозначения

Газопровод высокого давления существующий	ГЗ
Газопровод высокого давления проектируемый	ГЗП
8 футляре:	
отключающее устройство:	
кран наземный	
кран подземный	
защелка на трубе	
Граница проектирования	
опознавательный знак стойки КИП	
контрольная трубка	

3853.001.П.0/0.1295-ПОС				
«Газопровод межпоселковый д.Федорова - д.Орлы - д.Матюшка - д.Сергеево - д.Кочино - д.Светск - д.Лабзино - д.Путылово с отводом на д.Сала Коняжского района Ленинградской области»				
Исполн.	Лист	Взам.	Подпись	Дата
Рисов.	Курбанов	Иванов	[Signature]	02.24
Провер.	Иванов	Иванов	[Signature]	
Н.контр.	Иванов	Иванов	[Signature]	
Утвердил	Барышников	Иванов	[Signature]	
Проект организации строительства			Страниц	Лист
			П	26
План полосы отвода М1:500			Управление проектирования АО "Газпром газораспределение Ленинградская область"	

Прокладка газопровода ПЗ 100 RGA3 SDR 11 225x20.5
методом наклонно-направленным бурением
ПК125+44,0-ПК125+81,0 L=37,0м, через канал

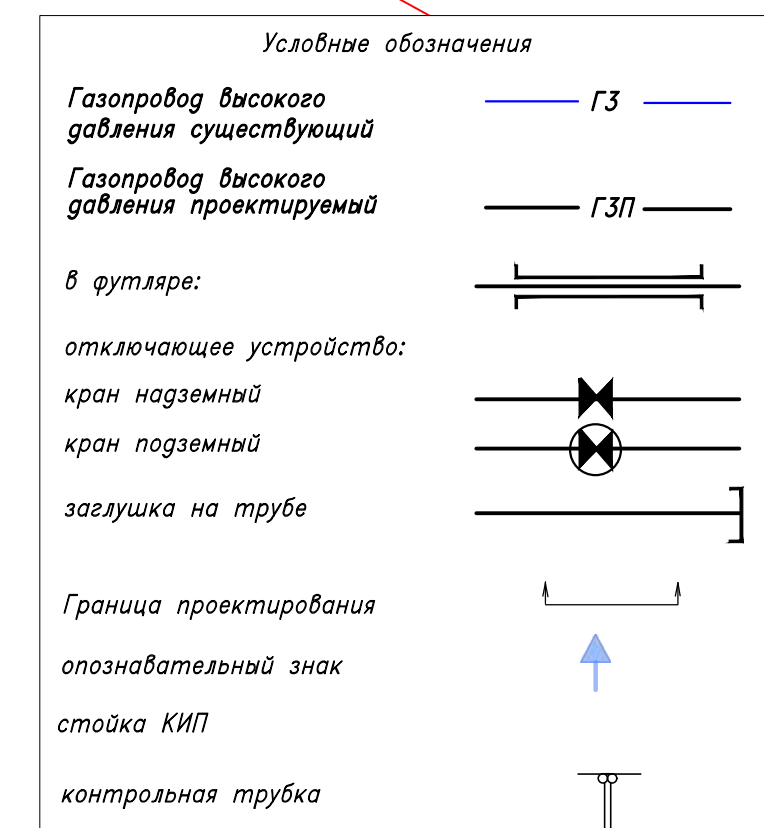

Временная площадка ННБ 10,0x10,5 м
на основании из спланированного
уплотненного грунта

Прокладка газопровода ПЗ 100 RGA3 SDR 11 225x20.5
методом наклонно-направленным бурением
ПК128+9,0-ПК128+48,0 L=39,0м, в защитном футляре
ПЗ 100 RGA3 SDR 11 400x36,3 ПК128+6,0-ПК128+49,0
L=41,0 м, через ад. регионального значения 41К-579
"Кингисепп-Манишка" на км20+050.

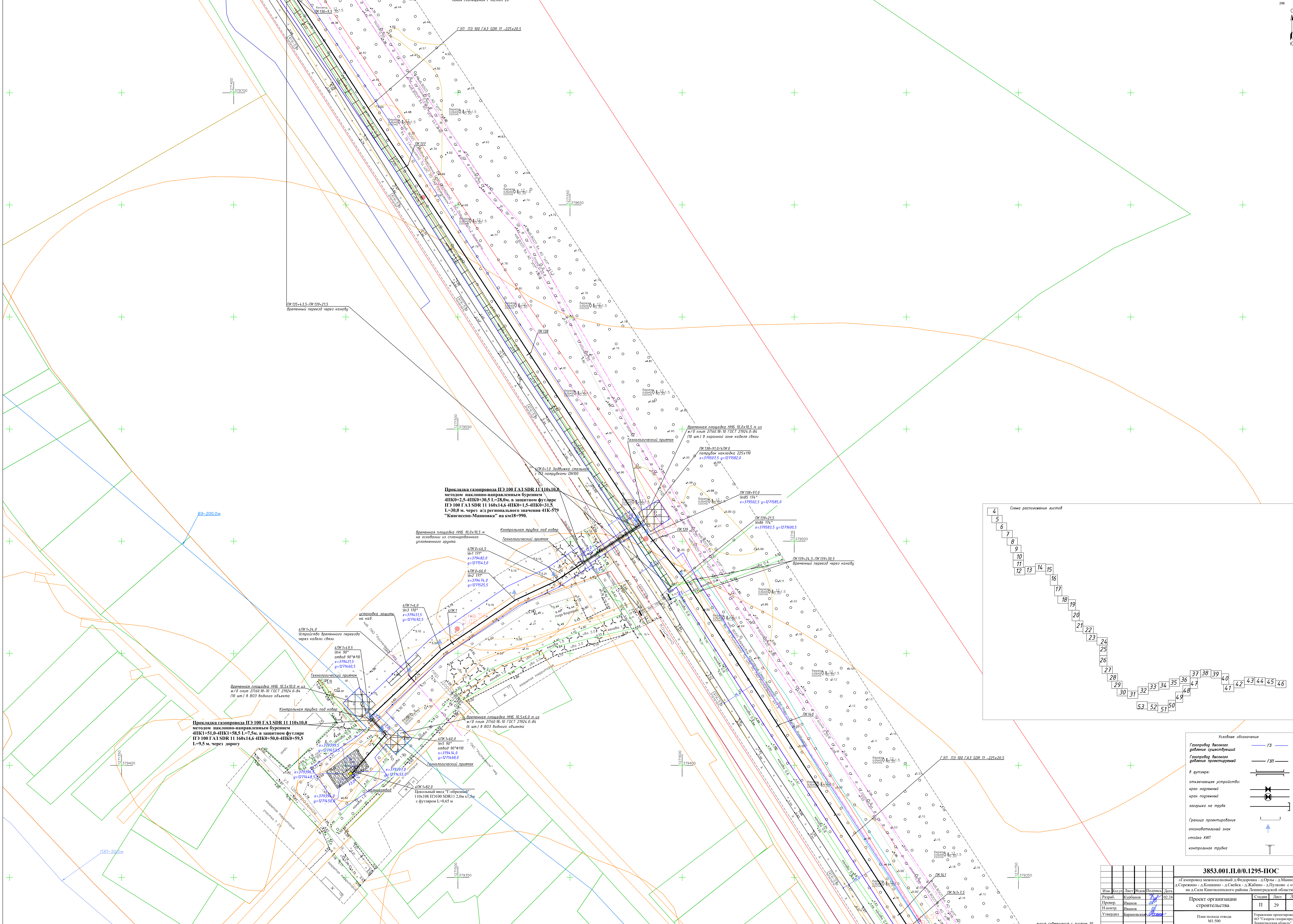
1271000
380500

1271000
380300

1271000
380300




3853.001.П.0/0.1295-П/ОС		«Газопровод межпоселковый д.Федорово - д.Орды - д.Манишка - д.Сергеево - д.Кочино - д.Светск - д.Жабно - д.Пулково с отводом на д.Сала Кингисеппского района Ленинградской области»	
Имя	Валерий	Лист	27
Рисовал	Курбанов	Дата	02.24
Проверил	Иванов	Страна	Листов
Н.контр.	Иванов	Проект организации строительства	II 27
Утвердил	Барановский	План полдела отвода М1-500	Управление проектирования АО "Газпром газораспределение Ленинградская область"



Прокладка газопровода ПЗ 100 ГАЗ SDR 11 110x10,0
 методом наклонно-направленным бурением
 4ПК0+2,5-4ПК0+30,5 L=28,0м, в защитном футляре
 ПЗ 100 ГАЗ SDR 11 160x14,6 4ПК0+1,5-4ПК0+31,5
 L=30,0 м, через вод регионального значения 41К-579
 "Кингисепи-Манишка" на км18+990.

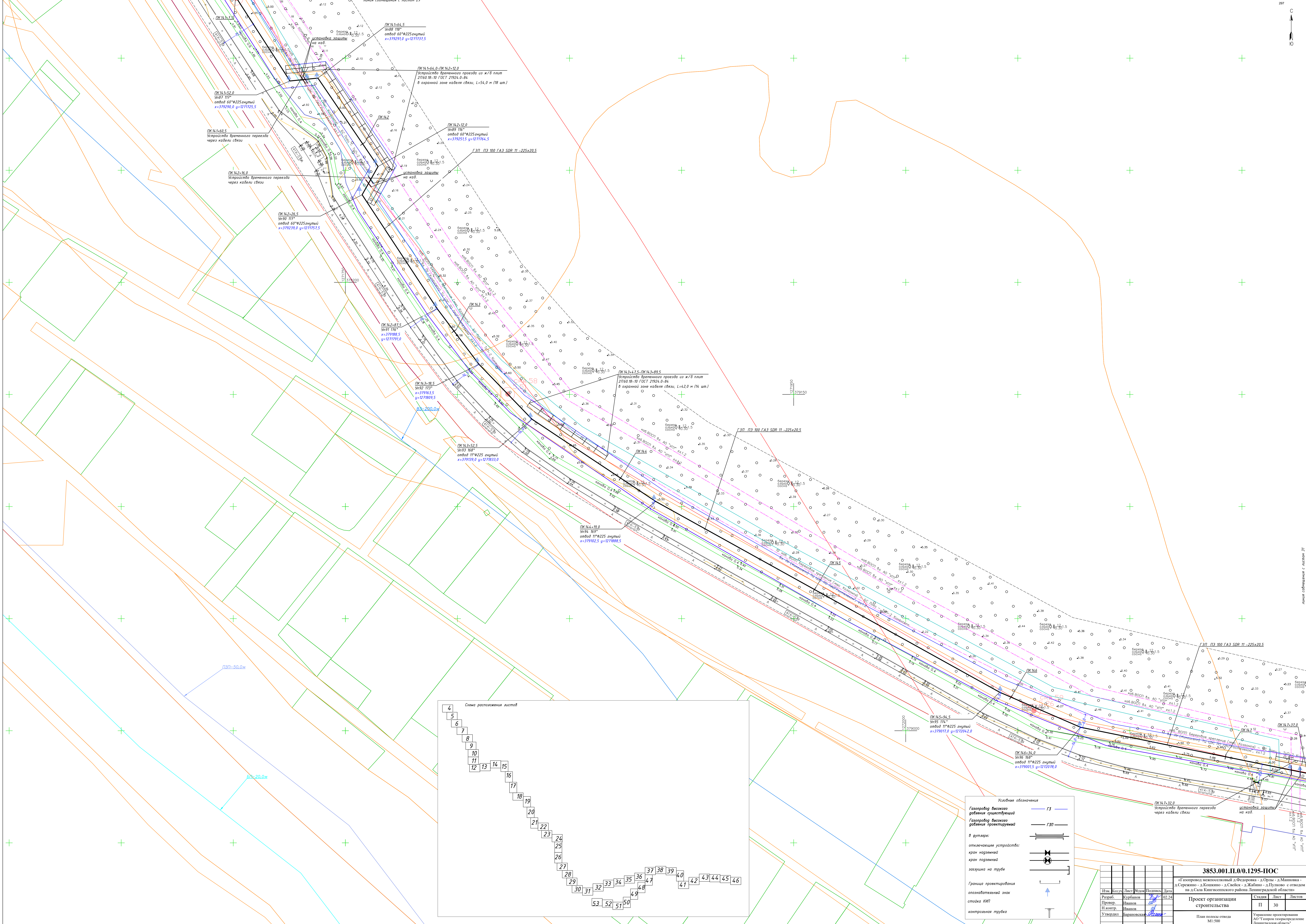
Прокладка газопровода ПЗ 100 ГАЗ SDR 11 110x10,0
 методом наклонно-направленным бурением
 4ПК1+5,0-4ПК1+58,5 L=53,5 м, в защитном футляре
 ПЗ 100 ГАЗ SDR 11 160x14,6 4ПК0+50,0-4ПК0+59,5
 L=9,5 м, через дорогу



Условные обозначения

Газопровод высокого давления существующий	— ГЗ
Газопровод высокого давления проектируемый	— ГЗП
в футляре:	
отключающее устройство:	⊕
кран наземный	⊙
кран подземный	⊙
защелка на трубе	⊕
Граница проектирования	↑
опознавательный знак	↑
стойка КИП	↑
контрольная трубка	⊕

3853.001.П.0/0.1295-П/ОС			
«Газопровод межпоселковый д.Федоровка - д.Орды - д.Манишка - д.Сергеево - д.Кочино - д.Сельск - д.Жабитто - д.Пулкото» с отводом на д.Сала Конинского района Ленинградской области			
Имя	Валт	Лист	Валт
Рисовал	Курбанов	Дата	02.24
Провер.	Иванов	Страна	Лист
Н.контр.	Иванов	Лист	Листов
Утвердил	Барановский	Страна	Лист
Проект организации строительства		П	29
План полосу отвода М1-500		Управление проектирования АО "Газпром газотранспортное предприятие Ленинградской области"	



ПК 14.1-52.0
Угол 117°
отвод 60°*225 эмитный
х=379290.0 y=1271725.5

ПК 14.1-60.5
Устройство временного перепада
через кабель связи

ПК 14.2-16.0
Устройство временного перепада
через кабель связи

ПК 14.2-26.5
Угол 117°
отвод 60°*225 эмитный
х=379290.0 y=1271715.5

ПК 14.1-64.0, ПК 14.2-12.0
Устройство временного перепада из ж/б плит
21160.16-10 ГОСТ 21924.0-84
в охранной зоне кабеля связи, L=54.0 м (10 шт.)

ПК 14.2-12.0
Угол 116°
отвод 60°*225 эмитный
х=379251.5 y=1271784.5

ГЗП ПЗ 000 ГА3 SDR 11-225x20.5

ПК 14.2-87.5
Угол 176°
х=379198.5 y=1271791.0

ПК 14.3-18.5
Угол 173°
х=379182.5 y=1271809.5

ПК 14.3-52.5
Угол 168°
отвод 11°*225 эмитный
х=379198.0 y=1271833.0

ПК 14.4-15.0
Угол 169°
х=379102.5 y=1271888.5

ПК 14.3-47.5-ПК 14.3-89.5
Устройство временного перепада из ж/б плит
21160.16-10 ГОСТ 21924.0-84
в охранной зоне кабеля связи, L=42.0 м (14 шт.)


ГЗП ПЗ 000 ГА3 SDR 11-225x20.5

ПК 14.5-94.5
Угол 174°
отвод 11°*225 эмитный
х=379011.0 y=1272042.0

ПК 14.6-36.0
Угол 168°
отвод 11°*225 эмитный
х=379011.5 y=1272018.0

ПК 14.7-32.0
Устройство временного перепада
через кабель связи

ПК 14.7-32.0
Установка защиты
на каб.

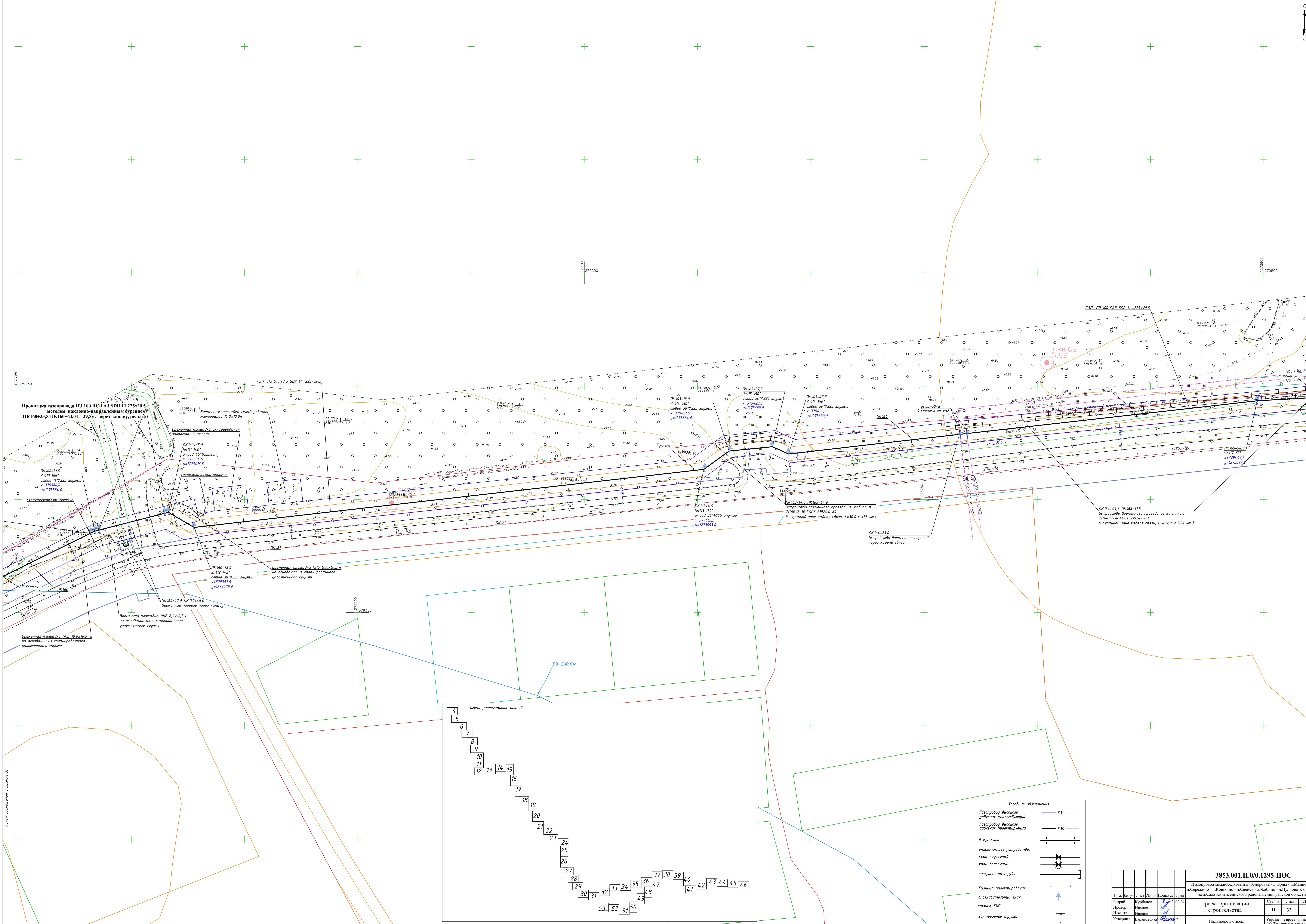


Условные обозначения

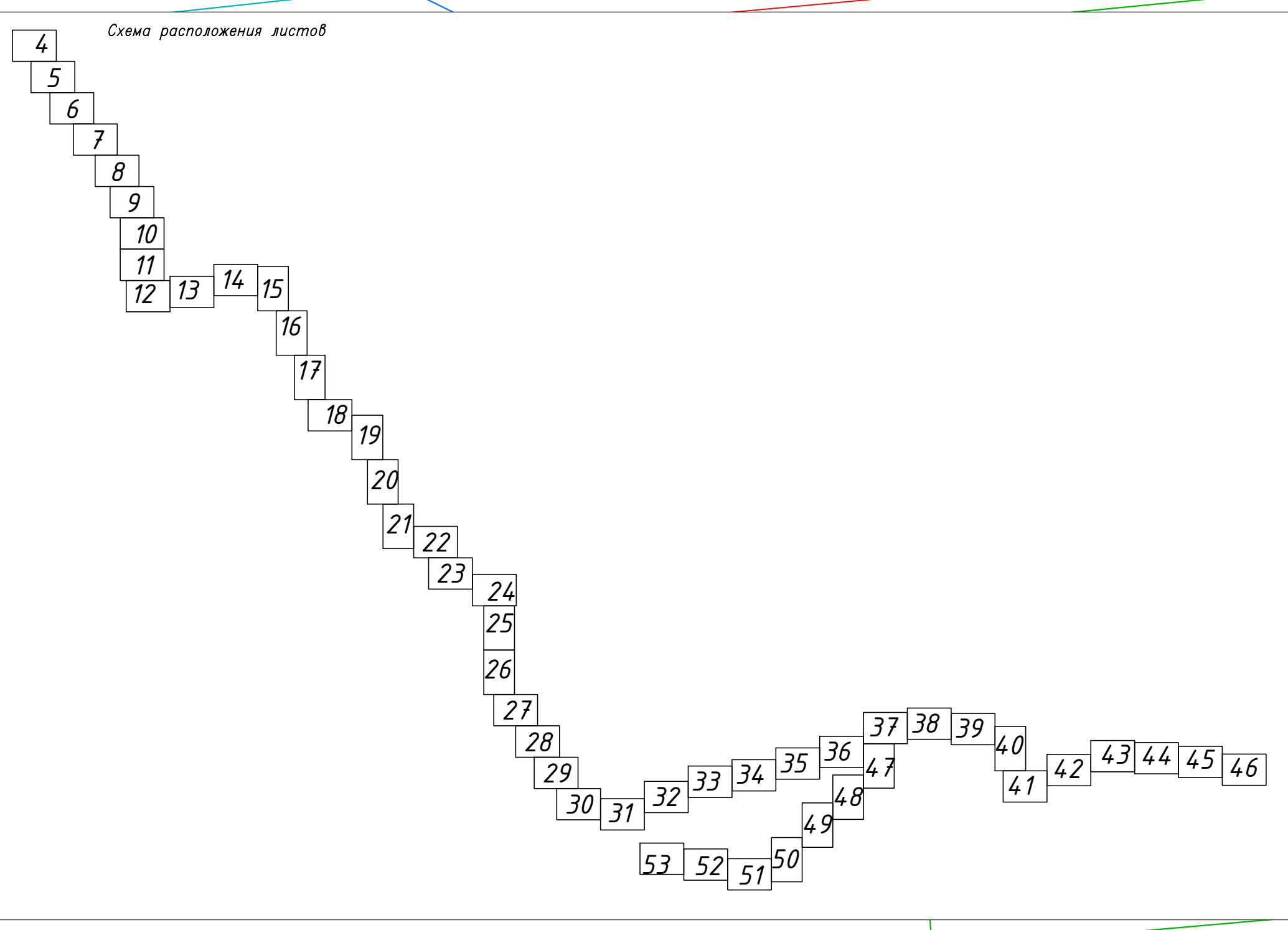
- Газопровод высокого давления существующий — ГЗ
- Газопровод высокого давления проектируемый — ГЗП
- В узлах:
 - отключающее устройство
 - кран надземный
 - кран подземный
 - защелка на трубе
- Граница проектирования
- опознавательный знак стояка КИП
- контрольная трубка

Имя				Дата			
Иван	Валерий	Иванов	Иванов	Иванов	Иванов	Иванов	Иванов
Роль:	Курбанов	Иванов	Иванов	Иванов	Иванов	Иванов	Иванов
Провер:	Иванов	Иванов	Иванов	Иванов	Иванов	Иванов	Иванов
Н.контр:	Иванов	Иванов	Иванов	Иванов	Иванов	Иванов	Иванов
Утвердил:	Барановский	Иванов	Иванов	Иванов	Иванов	Иванов	Иванов

3853.001.П.0.0.1295-ПСОС		
«Газопровод межквартальный д.Федорова - д.Орлы - д.Машинка - д.Сергеево - д.Кочино - д.Светск - д.Жабинно - д.Пулдино с отводом на д.Сала Клинтского района Ленинградской области»		
Проект организации строительства	Страна	Лист
П	30	
План полдела отвода М1-500	Управление проектирования АО «Газпром газоразрешение Ленинградской области»	



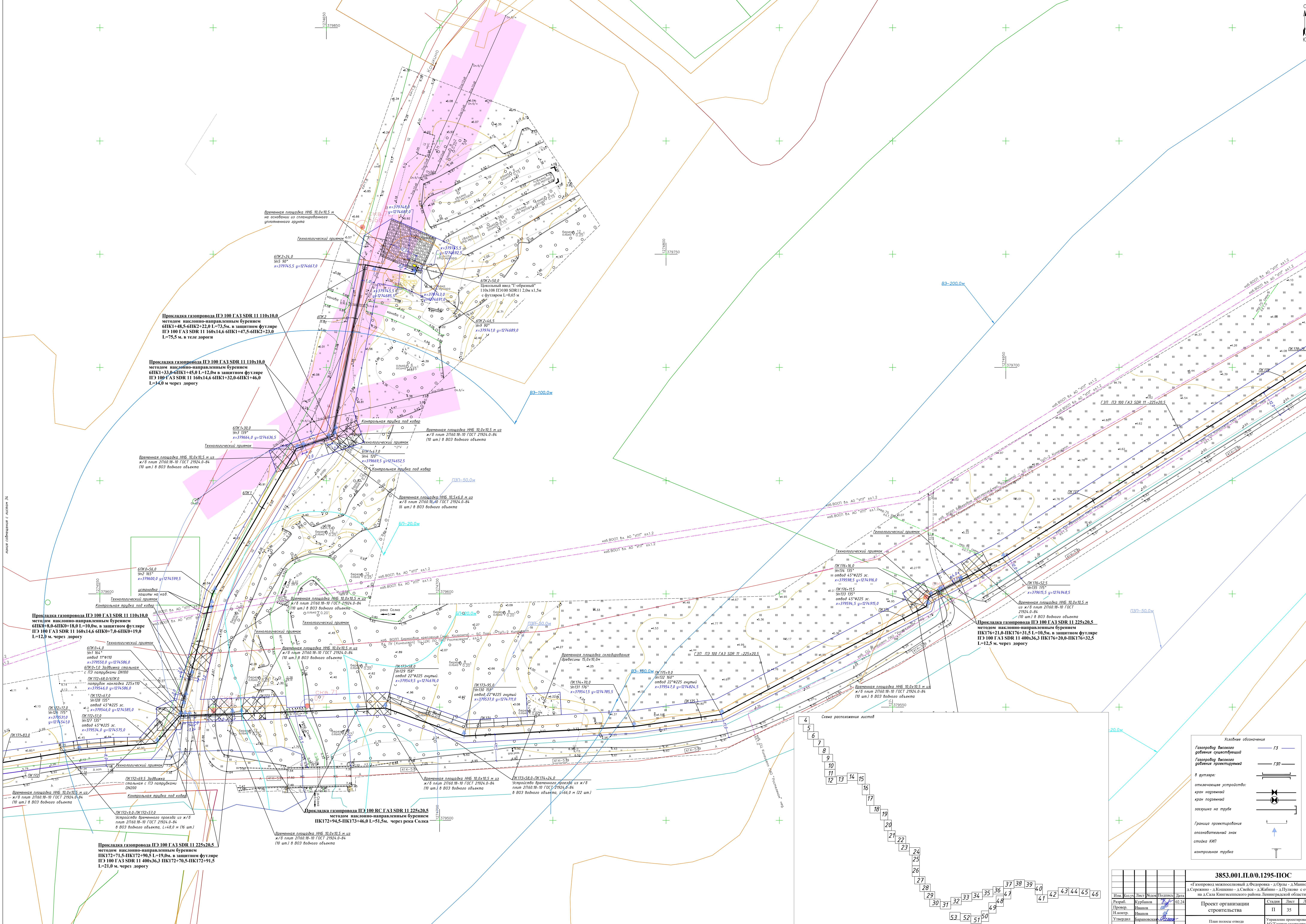
Листов сопроводительных с. листов 35



Условные обозначения

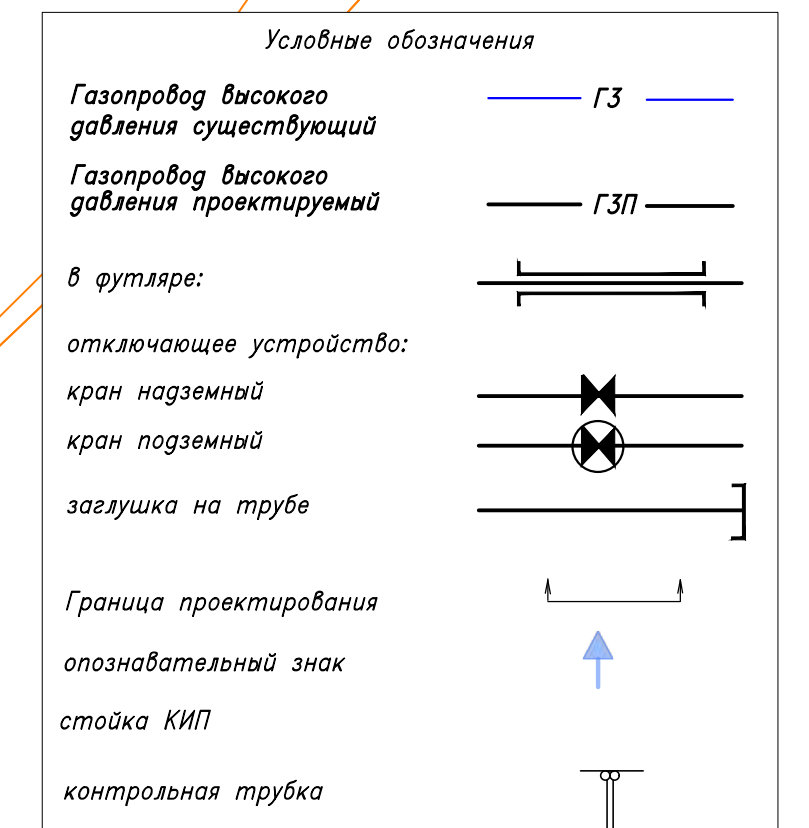
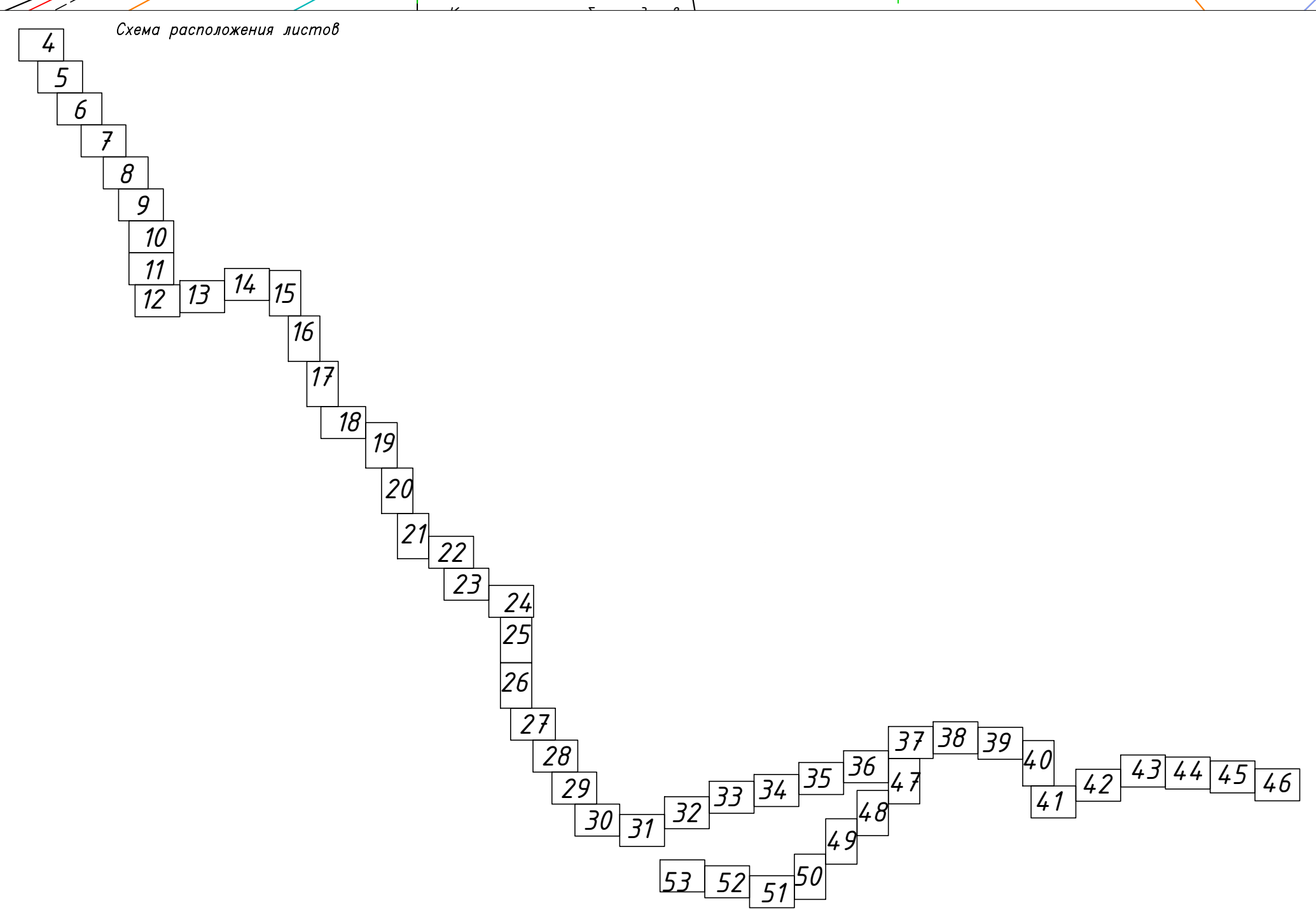
Газопровод высокого давления существующий	— ГЗ —
Газопровод высокого давления проектируемый	— ГЗП —
В узлах:	
отключающее устройство	
кран надземный	
защелка на трубе	
Граница проектирования	
опознавательный знак стояка КИП	
контрольная трубка	

				3853.001.11.0/0.1295-ПЮС		
«Газопровод межпоселковый д.Федоровка - д.Орлы - д.Машинка - д.Сергеево - д.Копитино - д.Светск - д.Жабитово - д.Пулгово» с отводом на д.Сала Коняевского района Ленинградской области						
Имя	Валерий	Лист	33	Итого	33	Дата
Разработчик	Сурбанов	Дата	02.24	Проект организации строительства		
Проверен	Иванов	Исполнитель	Иванов	Страна	Лист	Листов
Н.контр.	Иванов	Исполнитель	Иванов	И	33	
Утвержден	Барановский	Исполнитель	Иванов	Управление проектирования АО "Газпром газотранспортное предприятие Ленинградской области"		
				План полдела отвода М1-500		

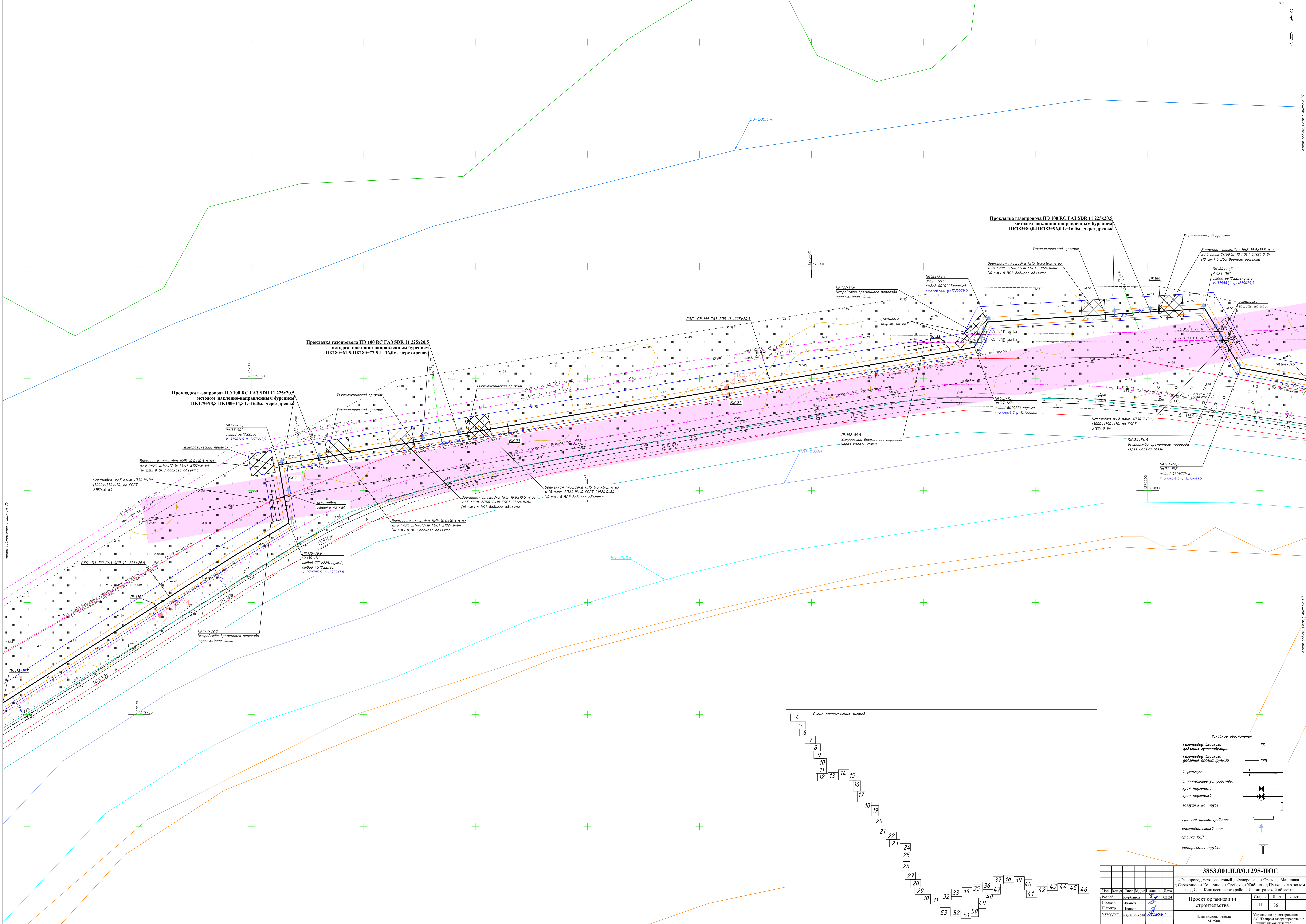


линия совмещена с листом 34.

линия совмещена с листом 36.




3853.001.П1.0.0.1295-П0С			
«Газопровод межселенский д.Федоровка - д.Орлы - д.Минюва - д.Сергеево - д.Кочино - д.Сельск - д.Жабно - д.Пулдино» с отводом на д.Сала Конюшеского района Ленинградской области			
Имя	Валентин	Лист	35
Рисовал	Курбанов	Дата	02.24
Проверил	Иванов	Страна	Лист
Н.контр.	Иванов	Листов	35
Утвердил	Барановский	Страна	Лист
Проект организации строительства		II 35	
План полдела отвода М1-500		Управление проектирования АО «Газпром газораспределение Ленинградская область»	



Листа объединены с листом 35

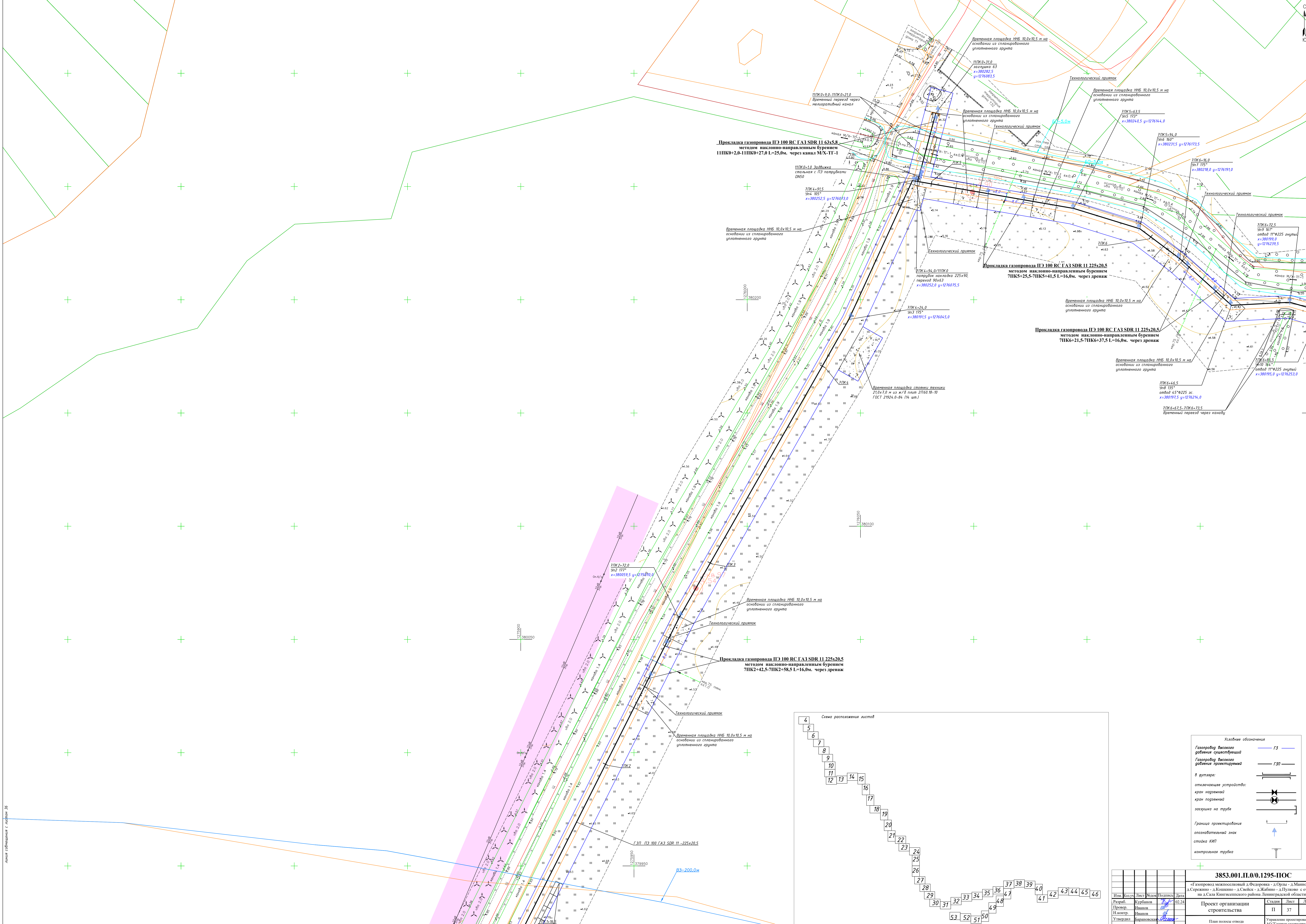
Листа объединены с листом 47



Условные обозначения

Газопровод высокого давления существующий	ГЗ
Газопровод высокого давления проектируемый	ГЗП
в футляре:	
отключающее устройство:	
кран надземный	
кран подземный	
защелка на трубе	
Граница проектирования	
опознавательный знак	
стойка КИП	
контрольная трубка	

3853.001.П.0.0.1295-ПЛОС			
«Газопровод межпоселковый д.Федоровка - д.Орды - д.Машново - д.Сергеево - д.Кочино - д.Сельск - д.Жабино - д.Пулдино с отводом на д.Сала Конягского района Ленинградской области»			
Исполн.	Лист	Всего	Листов
Иванов	36	47	46
Провер.	Иванов	02.24	
Н.контр.	Иванов		
Утвердил.	Барановская		
Проект организации строительства		Страна	Лист
		П	36
План полдела отвода М1-500		Управление проектирования АО «Газпром газораспределение Ленинградская область»	




Прокладка газопровода ПЭ 100 RC ГАЗ SDR 11 63x5.8
методом наклонно-направленным бурением
11ПК0-2.0-11ПК0-27.0 L=25.0м. через канал М/Х-11-1

Прокладка газопровода ПЭ 100 RC ГАЗ SDR 11 225x20.5
методом наклонно-направленным бурением
7ПК5-25.5-7ПК5-41.5 L=16.0м. через дренаж

Прокладка газопровода ПЭ 100 RC ГАЗ SDR 11 225x20.5
методом наклонно-направленным бурением
7ПК6-21.5-7ПК6-37.5 L=16.0м. через дренаж

Прокладка газопровода ПЭ 100 RC ГАЗ SDR 11 225x20.5
методом наклонно-направленным бурением
7ПК2-42.5-7ПК2-58.5 L=16.0м. через дренаж




Условные обозначения

Газопровод высокого давления существующий	ГЗ
Газопровод высокого давления проектируемый	ГЗП
в бутаре:	
отключающее устройство:	
кран подземный	
кран подземный	
заглушка на трубе	
Граница проектирования	
опознавательный знак	
столба КИП	
контрольная трубка	

3853.001.П.0/0.1295-ПЛОС	
«Газопровод межпоселковый д.Федоровка - д.Ормы - д.Машинка - д.Сергеево - д.Кочино - д.Светск - д.Жабинно - д.Пулгово с отводом на д.Сала Коняевского района Ленинградской области»	
Исполн. Власов	Лист 37
Провер. Курбанов	Дата 02.24
Н.контр. Иванов	
Утвердил. Барановский	
Проект организации строительства	Станок Лист Листов
План полдела отвода М1-500	Управление проектирования АО "Газпром газотранспортное предприятие Ленинградской области"


Линия сообщения с листом 36

Линия сообщения с листом 47



Лист совмещен с листом 37


Лист совмещен с листом 39



Условные обозначения

Газопровод высокого давления существующий	ГЗ
Газопровод высокого давления проектируемый	ГЗП
в футляре:	
отключающее устройство:	
кран подземный	
кран подземный	
заглушка на трубе	
Граница проектирования	
опознавательный знак	
стойка КИП	
контрольная трубка	

3853.001.П.0/0.1295-ПЛОС			
«Газопровод межпоселковый д.Федоровка - д.Орды - д.Машинка - д.Сережико - д.Копино - д.Светск - д.Жабико - д.Пулдино с отводом на д.Сала Конюшеского района Ленинградской области»			
Проект организации строительства		Страниц	Листов
Исполнитель: Барановский		П	38
Утвержден: Барановский		Управление проектирования АО "Газпром газораспределение Ленинградская область"	
План полосы отвода М1-500			



Условные обозначения

Газопровод высокого давления существующий	Г3
Газопровод высокого давления проектируемый	Г3П
в футляре:	
отключающее устройство:	
кран наземный	
кран подземный	
защелка на трубе	
Граница проектирования	
опознавательный знак	
стойка КИП	
контрольная труба	

3853.001.П.0/0.1295-П0С			
«Газопровод межпоселковый д.Федоровка - д.Орлы - д.Машинка - д.Сережино - д.Кочино - д.Светск - д.Жабинно - д.Пулдино с отводом на д.Сала Конюшеского района Ленинградской области»			
Имя	Валерий	Лист	39
Рисовал	Сурбанов	Получил	02.24
Проверил	Иванов	Страна	Лист
Н.контр.	Иванов	Лист	39
Утвердил	Барановский	Страна	Лист
Проект организации строительства		Управление проектирования АО «Газпром газотранспортное предприятие Ленинградской области»	
План полосы отвода М1-500		Управление проектирования АО «Газпром газотранспортное предприятие Ленинградской области»	

Листы объединены с листом 38

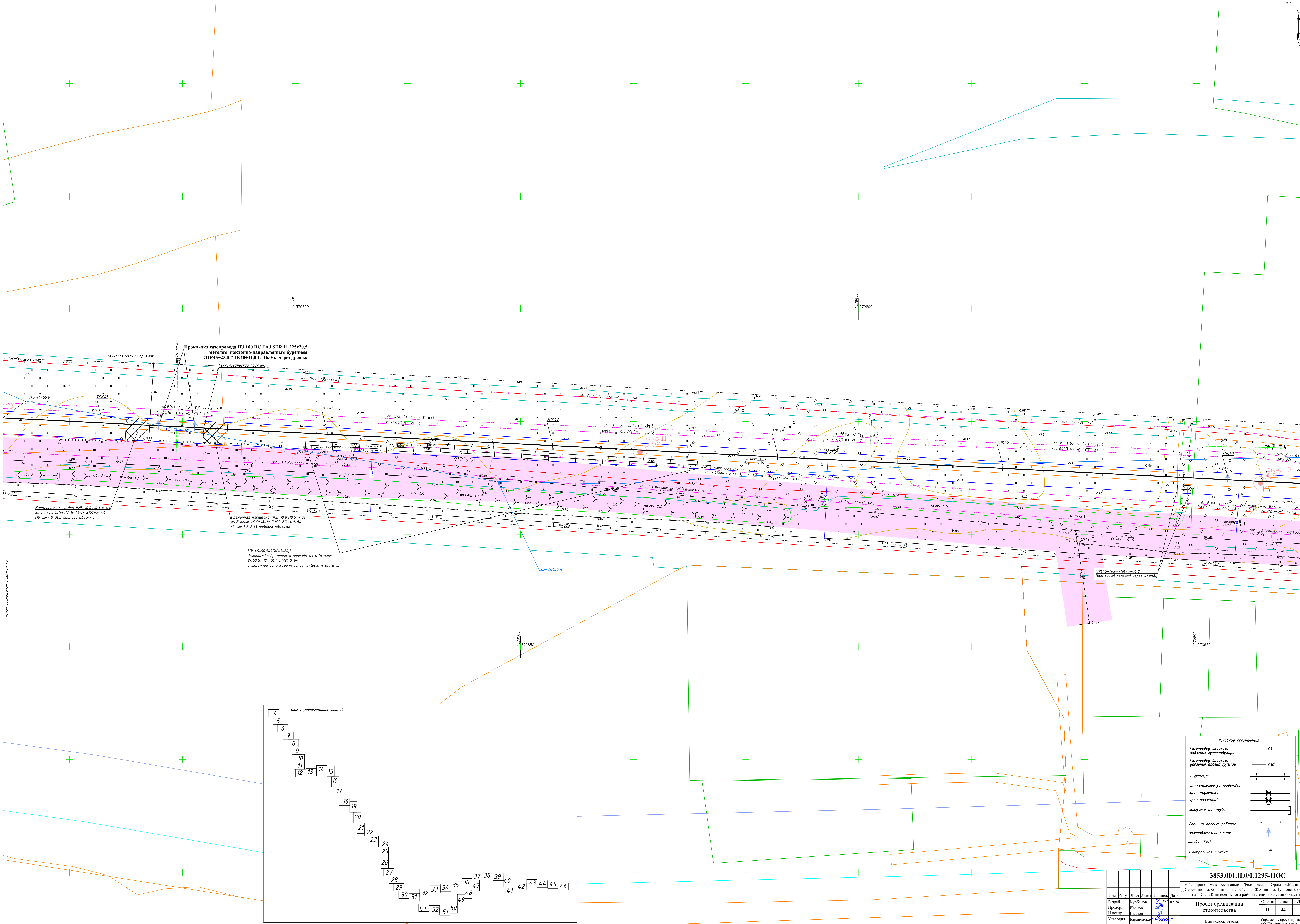
Листы объединены с листом 40



Условные обозначения

Газопровод высокого давления существующий	ГЗ
Газопровод высокого давления проектируемый	ГЗП
8 футуры:	
отключающее устройство:	
кран наземный	
защелка на трубе	
Граница проектирования	
опознавательный знак	
стойка КИП	
контрольная трубка	

3853.001.П.0.1295-НОС					
«Газопровод межпоселковый д.Федорова - д.Орлы - д.Машинка - д.Сергеево - д.Кочетово - д.Светск - д.Жабово - д.Путылово с отводом на д.Сала Кингисеппского района Ленинградской области»					
Имя	Власть	Лист	Власть	Дата	
Разреш.	Куринов	Иванов	02.24		
Провер.	Иванов				
И.контр.	Иванов				
Утвердил	Барышников				
Проект организации строительства			Страниц	Лист	Листов
План полосы отвода М1:500			П	40	
			Управление проектирования АО "Газорыбгазпром" Ленинградская область		




Прокладка газопровода ПЗ 100 RC ГАЗ SDR 11 225x20.5
 методом наклонно-направленным бурением
 71К45+25.0-71К40+41.0 L=16.0м. через дренаж

Временная прокладка ИМБ 10.0x10.5 м из
 ж/Б плит 2160.18-10 ГОСТ 21924.0-84
 (10 шт.) в ВОЗ водного объекта

Временная прокладка ИМБ 10.0x10.5 м из
 ж/Б плит 2160.18-10 ГОСТ 21924.0-84
 (10 шт.) в ВОЗ водного объекта

71К45-90.5-71К43-80.5
 Устройство временного проезда из ж/Б плит
 2160.18-10 ГОСТ 21924.0-84
 в охранной зоне кабелей связи, L=180.0 м (180 шт.)

B3=200.0м



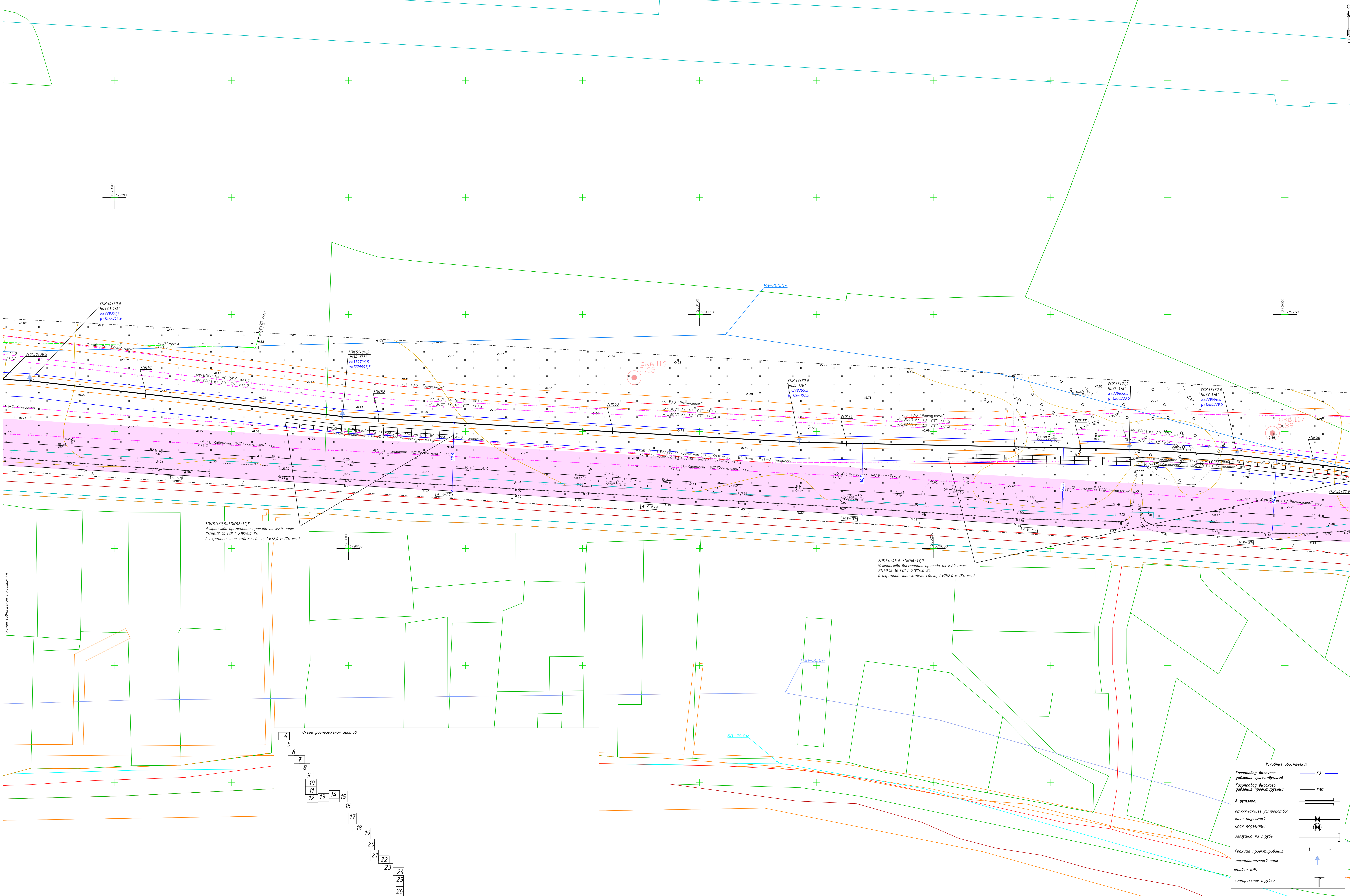
Условные обозначения

Газопровод высокого давления существующий	ГЗ
Газопровод высокого давления проектируемый	ГЗП
в дугах:	
отключающее устройство:	
кран подземный	
кран подземный	
защелка на трубе	
Граница проектирования	
опознавательный знак	
стойка КИП	
контрольная трубка	

3853.001.11.0/0.1295-ИОС			
«Газопровод межпоселковый д.Федоровка - д.Орды - д.Машинка - д.Сергеево - д.Кочино - д.Сельск - д.Жабинно - д.Пулдино с отводом на д.Сала Конинского района Ленинградской области»			
Имя	Валерий	Лист	Виталий
Рисовал	Курбанов	Дата	02.24
Провер.	Иванов		
Н.контр.	Иванов		
Утвердил	Барановский		
Проект организации строительства		Страна	Лист
План полосы отвода М1-500		П	44
Управление проектирования АО "Газпром газотранспортное предприятие Ленинградской области"		Листов	

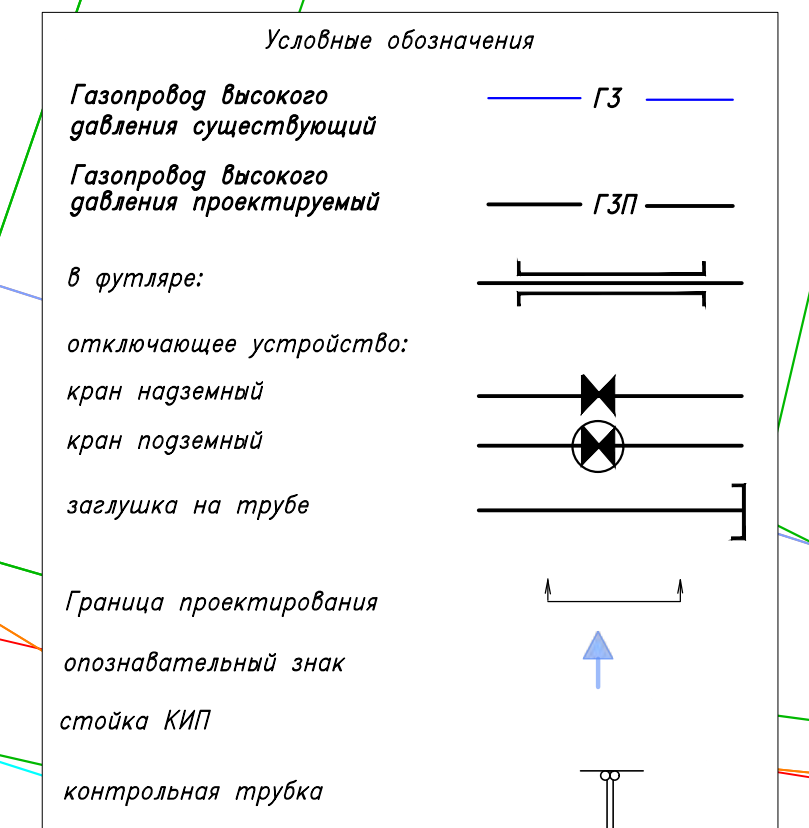

Листы объединены с листом 43

Листы объединены с листом 43


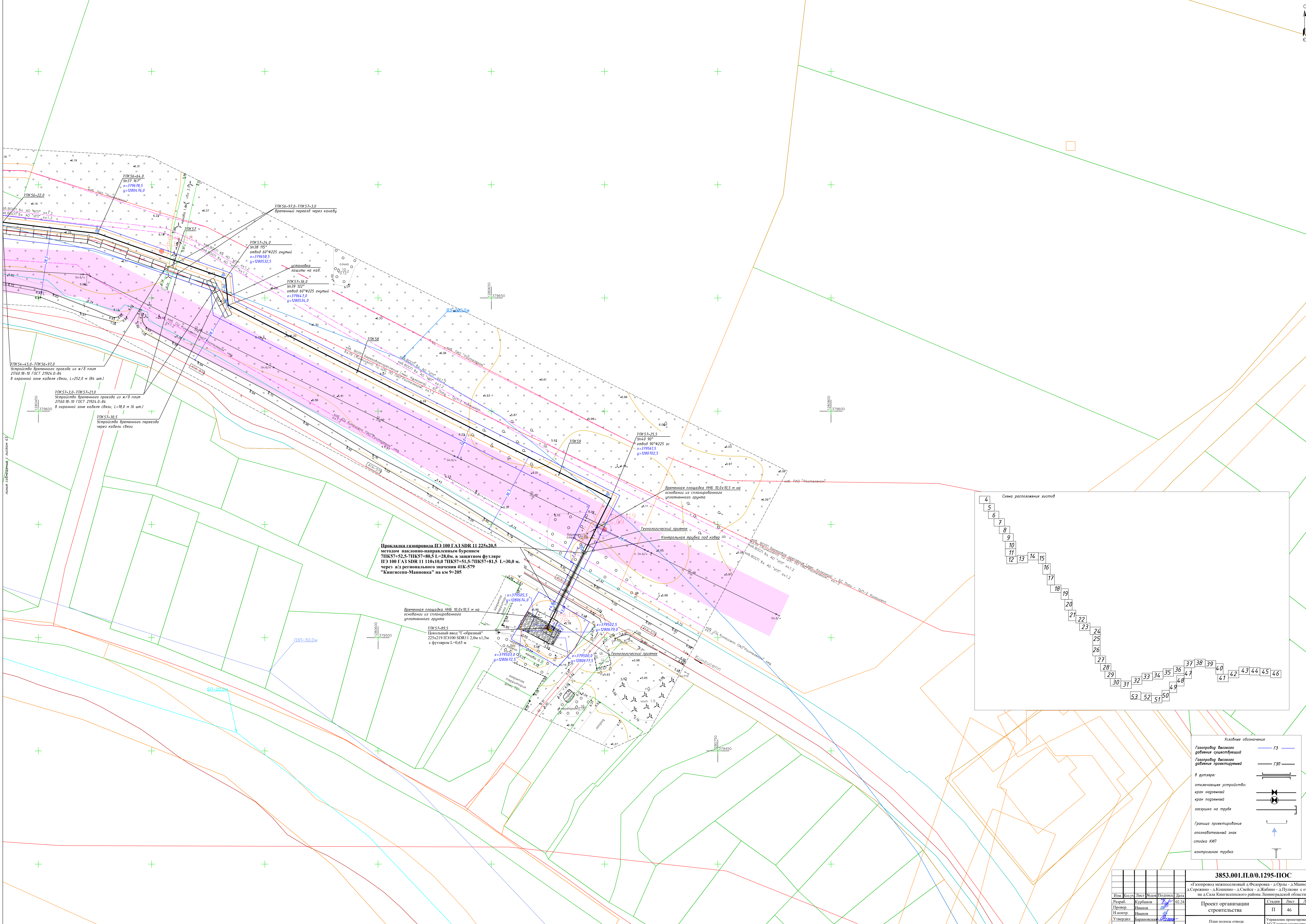


Линия сообщения с листом 44

Линия сообщения с листом 46



				3853.001.П.0.0.1295-ПЛОС			
«Газопровод межмелкосекционный д.Федорова - д.Орлы - д.Машинка - д.Сергеево - д.Комино - д.Светск - д.Жабинно - д.Пулково с отводом на д.Сала Конинского района Ленинградской области»							
Имя	Валерий	Лист	Виталий	Исполнитель	Дата	Страна	Лист
Разработчик	Курбанов		Иванов	02.24			
Проверен	Иванов		Иванов				
Н.контр.	Иванов		Иванов				
Утвержден	Барановский		Иванов				
				Проект организации строительства		Страна Лист Листов	
				План полосы отвода М1-500		Управление проектирования АО "Газпром газораспределение Ленинградская область"	



Условные обозначения

Газопровод высокого давления существующий	ГЗ
Газопровод высокого давления проектируемый	ГЗП
в футляре:	
отключающее устройство:	
кран подземный	
кран подземный	
защелка на трубе	
Граница проектирования	
опознавательный знак	
стойка КИП	
контрольная трубка	

Прокладка газопровода ПЭ 100 ГАЗ SDR 11 225x20,5 методом наклонно-направленного бурения
 71К57+52,5-71К57+80,5 L=28,0м в защитном футляре ПЭ 100 ГАЗ SDR 11 110x10,0 71К57+51,5-71К57+81,5 L=30,0 м. через а/д регионального значения 41К-579 "Кингисепп-Машнова" на км 9+205

Временная площадка ИИБ 10,0x10,5 м на основании из спланированного земельного участка
 71К57+69,5
 Цокольный вход "Г-образный" 225x219 ПЭ100 SDR11 2,0м x1,5м с футляром L=0,65 м

Имя		Валк	Лист	Валк	Исполн	Дата
Разр.	Курбанов	Иванов	Иванов	Иванов	02.24	
Пров.	Иванов	Иванов	Иванов	Иванов		
Н.контр.	Иванов	Иванов	Иванов	Иванов		
Утверд.	Барановский	Иванов	Иванов	Иванов		

3853.001.П.0.1295-ПЛОС
 «Газопровод межпоселковый д.Федоровка - д.Орды - д.Машнова - д.Сергеево - д.Кочино - д.Светск - д.Жабно - д.Пулково с отводом на д.Сала Кингисеппского района Ленинградской области»

Проект организации строительства

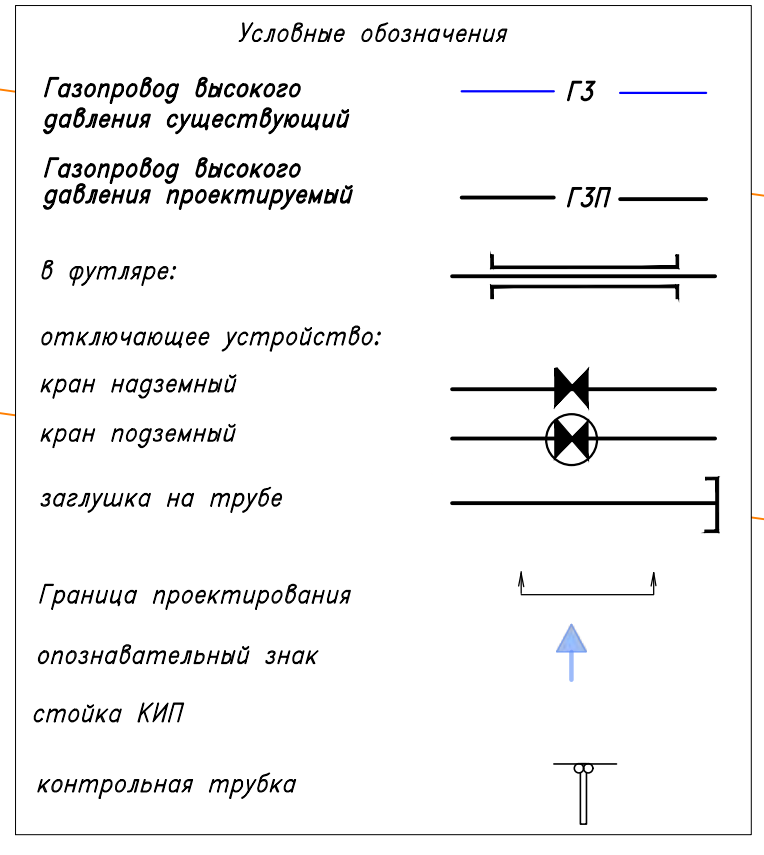
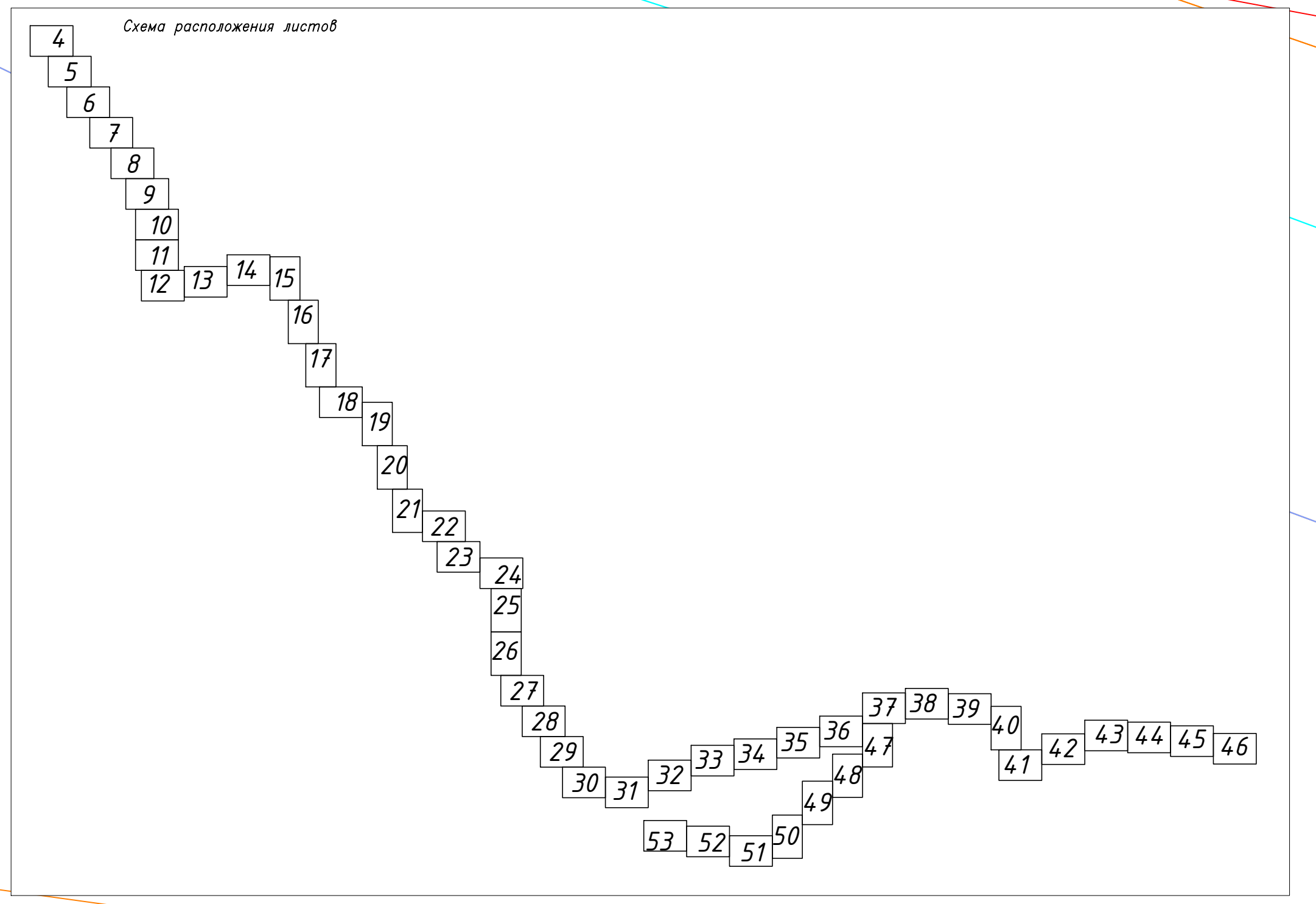
Страниц	Лист	Листов
II	46	

План полосы отвода М1-500
 Управление проектирования АО "Газпром газотранспортное предприятие Ленинградской области"

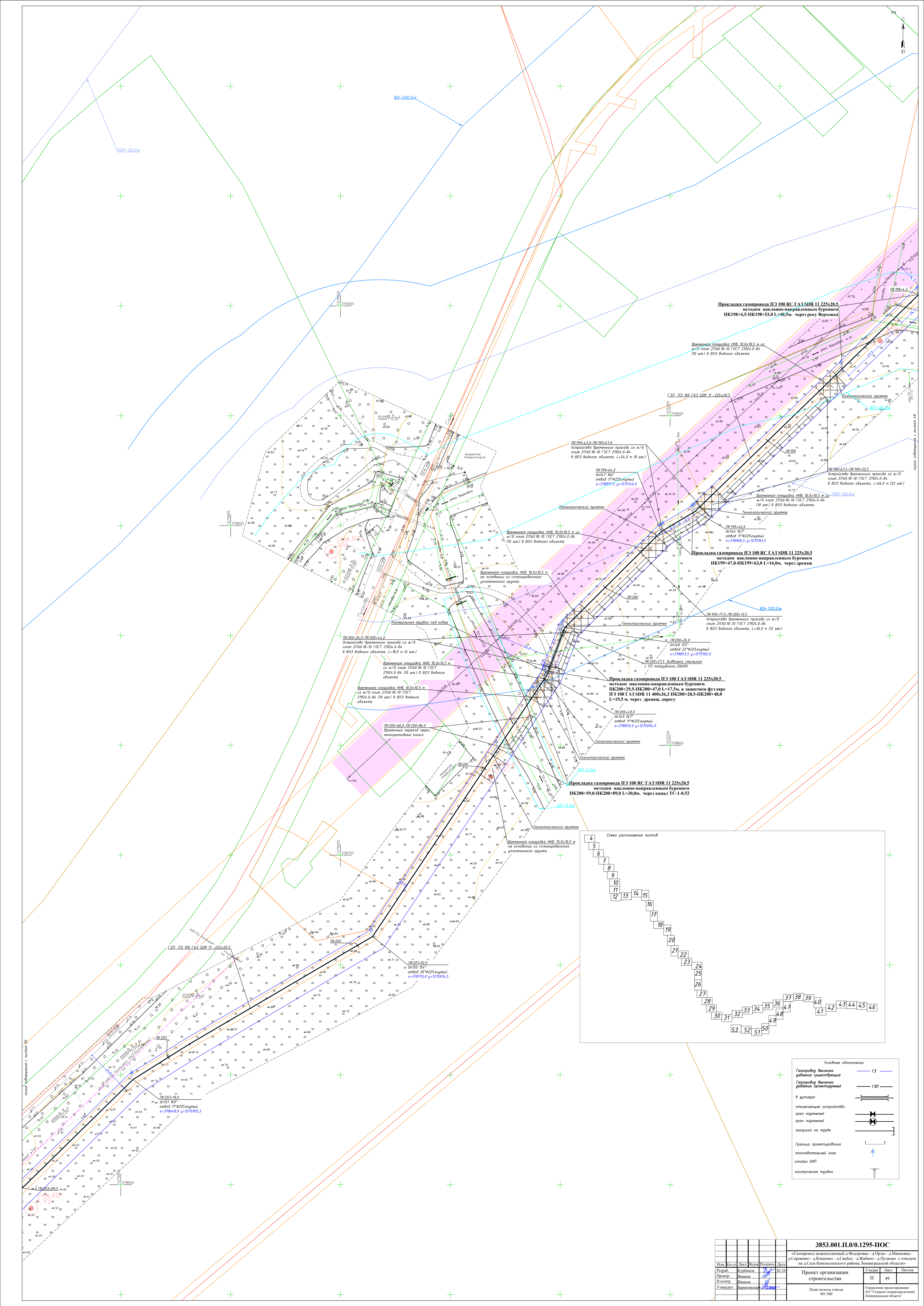


Листа съединения с листом 36

Листа съединения с листом 48



3853.001.П.0.1295-П0С			
«Газопровод межпоселковый д.Федорова - д.Орлы - д.Матюкова - д.Сергеево - д.Кочино - д.Светск - д.Лабзино - д.Путылово с отводом на д.Сала Конгисетского района Ленинградской области»			
Исполн.	Лист	Вклад	Дата
Рисов.	Курбанов	Иванов	02.24
Провер.	Иванов	Иванов	
Н.контр.	Иванов	Иванов	
Утвердил	Барановский	Иванов	
Проект организации строительства		Страна	Лист
План посылки отвода М1-500		П	47
Управление проектирования АО «Газпром газораспределение Ленинградская область»		Листов	



Прокладка газопровода ПД 100 RC ГАЗ SDR 11 225x20,5
методом наклонно-направленным бурением
ПК198+4,5-ПК198+53,0 L=48,5м. через реку Верхова

Временная площадка ННБ 10,0x10,5 м из ж/Б плит 2160-18-10 ГОСТ 21924-0-84 в ВОЗ водного объекта

СЗП ПЗ 100 ГАЗ SDR 11-225x20,5

ПК199+44,0
отвод 11°02'25" эллипс
х=378897,5 y=127514,0

Временная площадка ННБ 10,0x10,5 м из ж/Б плит 2160-18-10 ГОСТ 21924-0-84 в ВОЗ водного объекта

ПК199+67,5-ПК199+33,5
Устройство временного проезда из ж/Б плит 2160-18-10 ГОСТ 21924-0-84 в ВОЗ водного объекта, L=66,0 м (22 шт.)

Временная площадка ННБ 10,0x10,5 м из ж/Б плит 2160-18-10 ГОСТ 21924-0-84 в ВОЗ водного объекта

ПК199+44,0
отвод 11°02'25" эллипс
х=378896,5 y=127516,5

Прокладка газопровода ПД 100 RC ГАЗ SDR 11 225x20,5
методом наклонно-направленным бурением
ПК199+47,0-ПК199+63,0 L=16,0м. через дренаж

ПК199+77,5-ПК200+13,5
Устройство временного проезда из ж/Б плит 2160-18-10 ГОСТ 21924-0-84 в ВОЗ водного объекта, L=36,0 м (12 шт.)

ПК200+26,0
отвод 22°02'25" эллипс
х=378855,5 y=1275102,0

ПК200+27,5. Забивка стальной ГПЗ попарядками ДК200

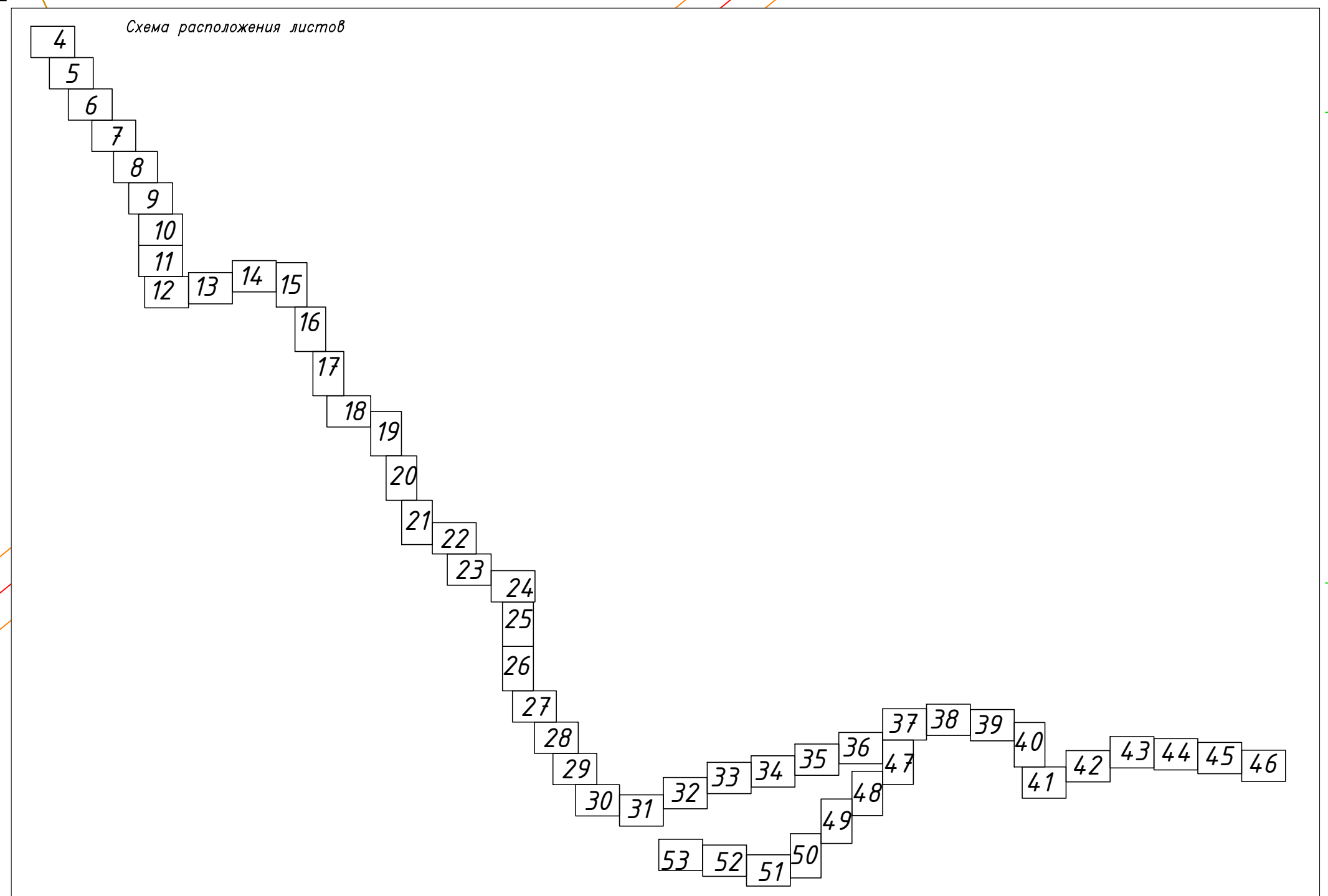
Прокладка газопровода ПД 100 RC ГАЗ SDR 11 225x20,5
методом наклонно-направленным бурением
ПК200+29,5-ПК200+47,0 L=17,5м. в защитном футляре
ПД 100 ГАЗ SDR 11 400x36,3 ПК200+28,5-ПК200+48,0
L=19,5 м. через дренаж, дорогу

ПК200+49,0
отвод 16°15' эллипс
х=378832,0 y=1275094,0

Прокладка газопровода ПД 100 RC ГАЗ SDR 11 225x20,5
методом наклонно-направленным бурением
ПК200+59,0-ПК200+89,0 L=30,0м. через канал ТС-1-0,52

Временная площадка ННБ 10,0x10,5 м на основании из спланированного уплотненного грунта

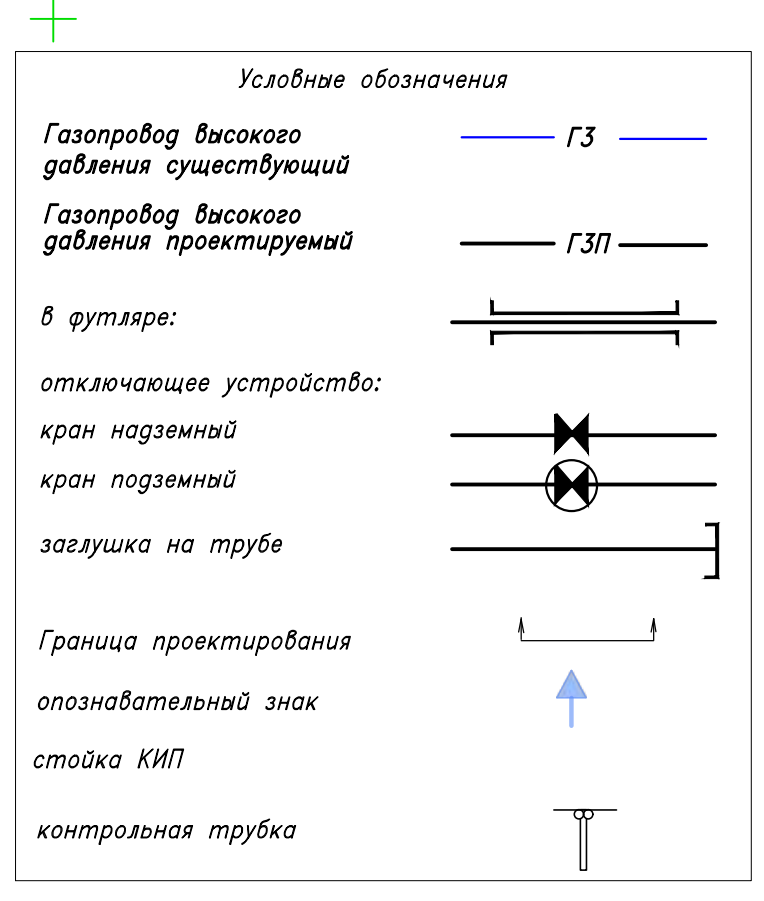
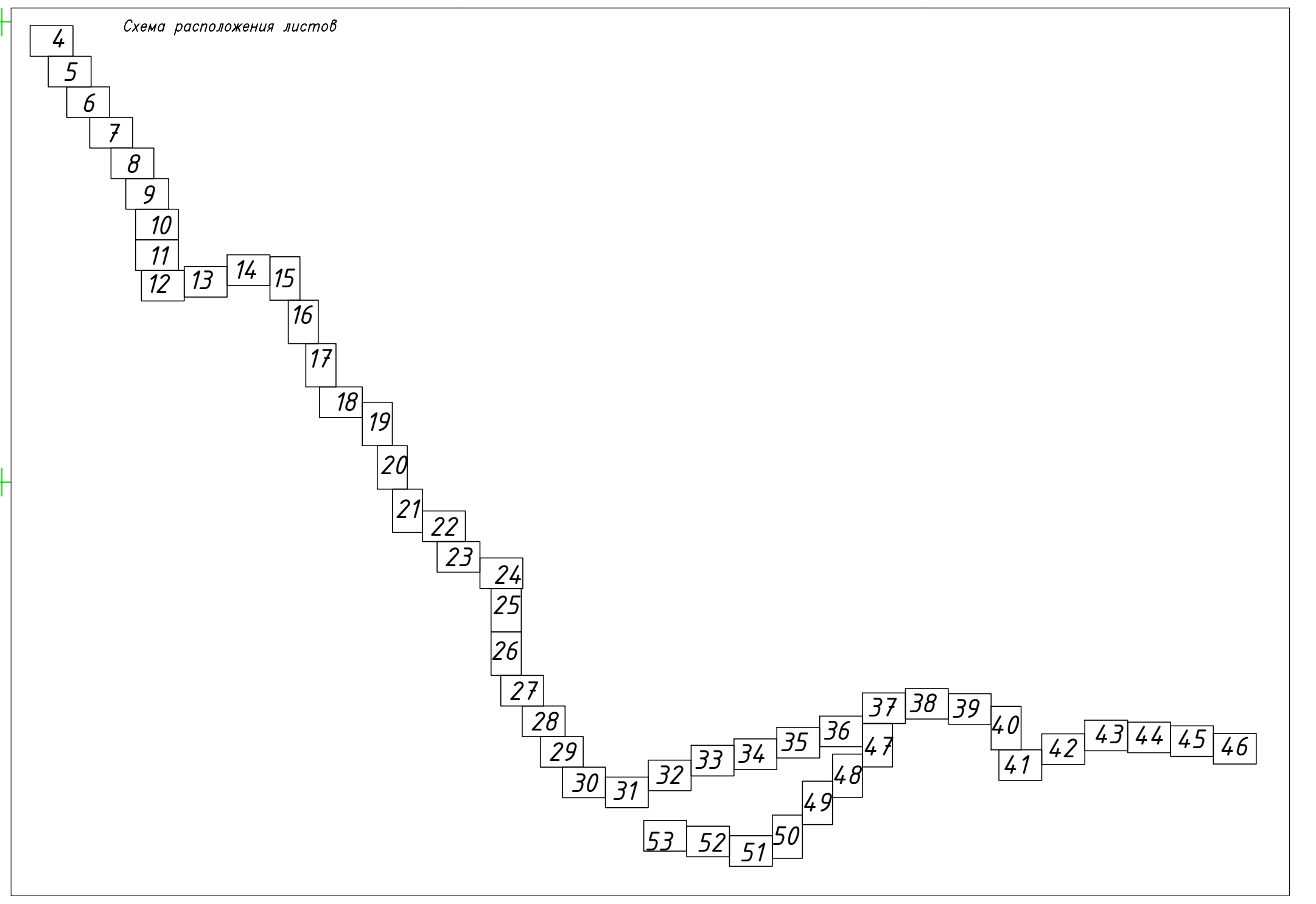
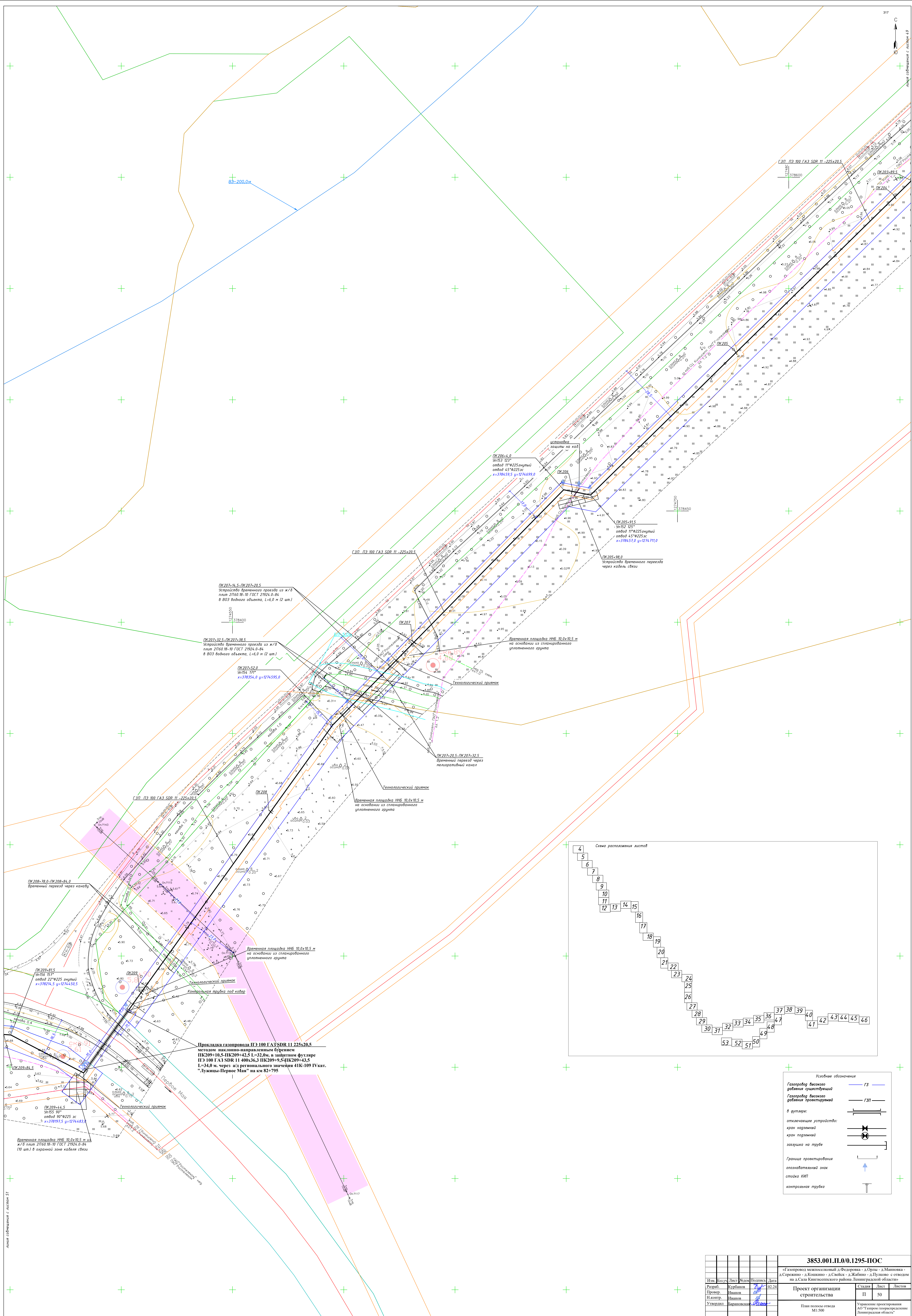
ПК201+19,0
отвод 11°02'25" эллипс
х=378844,0 y=1275095,5



Условные обозначения

Газопровод высокого давления существующий	ГЗ
Газопровод высокого давления проектируемый	ГЗП
в футляре:	
отключающее устройство:	
кран наземный	
защелка на трубе	
Граница проектирования	
опознавательный знак	
стойка КИП	
контрольная трубка	

3853.001.П.0/0.1295-П0С			
«Газопровод межпоселковый д. Федорова - д. Орлы - д. Машинка - д. Сергеево - д. Кошмино - д. Свистек - д. Лабдино - д. Пузово с отводом на д. Сала Конинского района Ленинградской области»			
Исполн.	Лиса Вячеслав	Дата	02.24
Рисовал	Курбанов	Дата	02.24
Провер.	Иванов	Дата	
Н.контр.	Иванов	Дата	
Утвердил	Барышников	Дата	
Проект организации строительства		Страниц	Лист
		П	49
План полосы отвода М1:500		Уражение проектирования АО "Газпром газотранспортный Ленинградская область"	



Листовое обозначение с листом 51

3853.001.П.0/0.1295-ПОС				
Испол.	Лист	Вклад	Полном.	Дата
Рисов.	Курбанов	Иванов	Иванов	02.24
Провер.	Иванов	Иванов	Иванов	
И.контр.	Иванов	Иванов	Иванов	
Утвердил	Барановская	Иванов	Иванов	

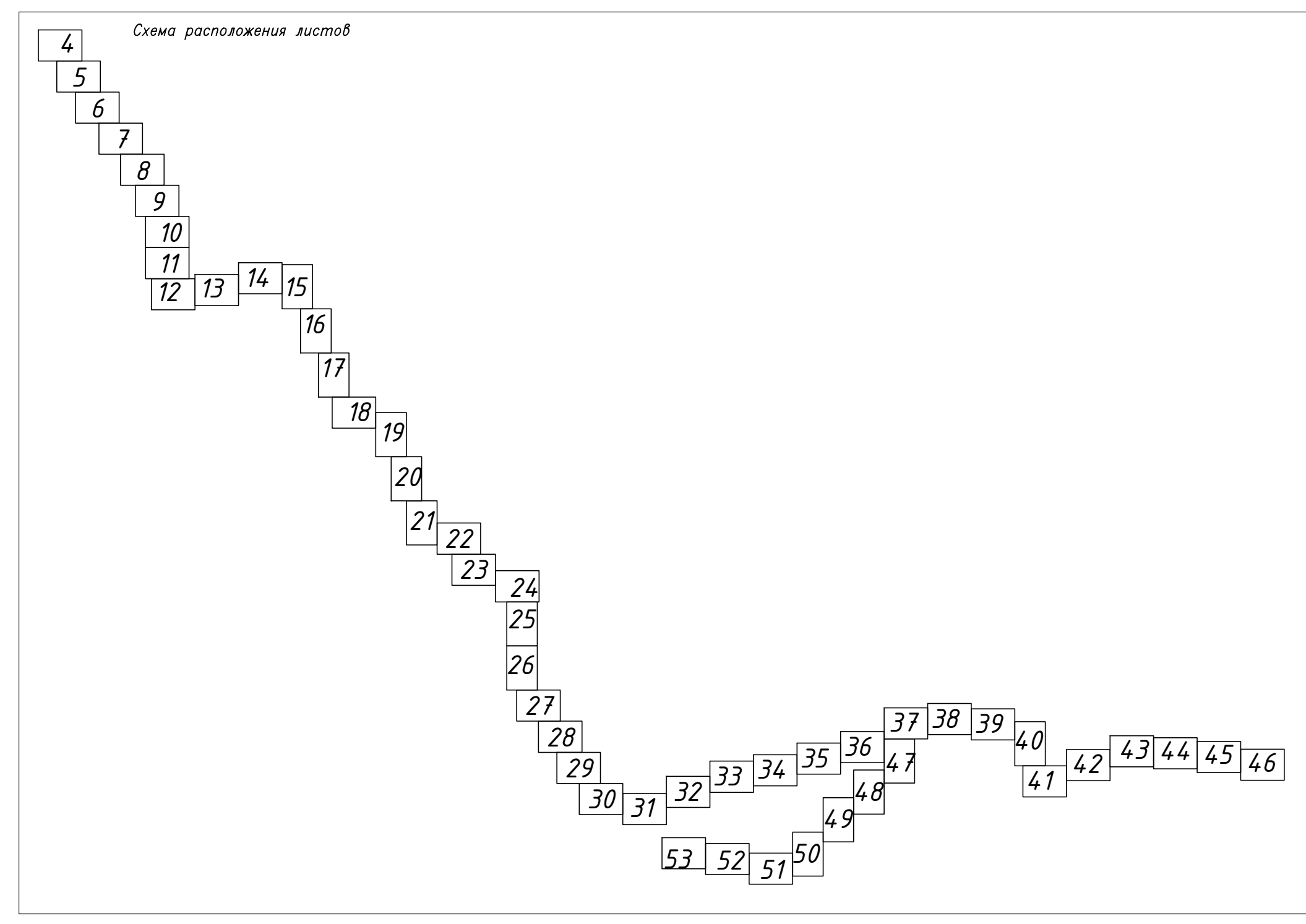

«Газопровод межпоселковый д.Федорова - д.Орлы - д.Машинка - д.Сергеево - д.Кочетово - д.Светск - д.Лабзино - д.Путылово с отводом на д.Сала Коняевского района Ленинградской области»

Проект организации строительства

Сетка	Лист	Листов
П	50	

План полосы отвода М1:500

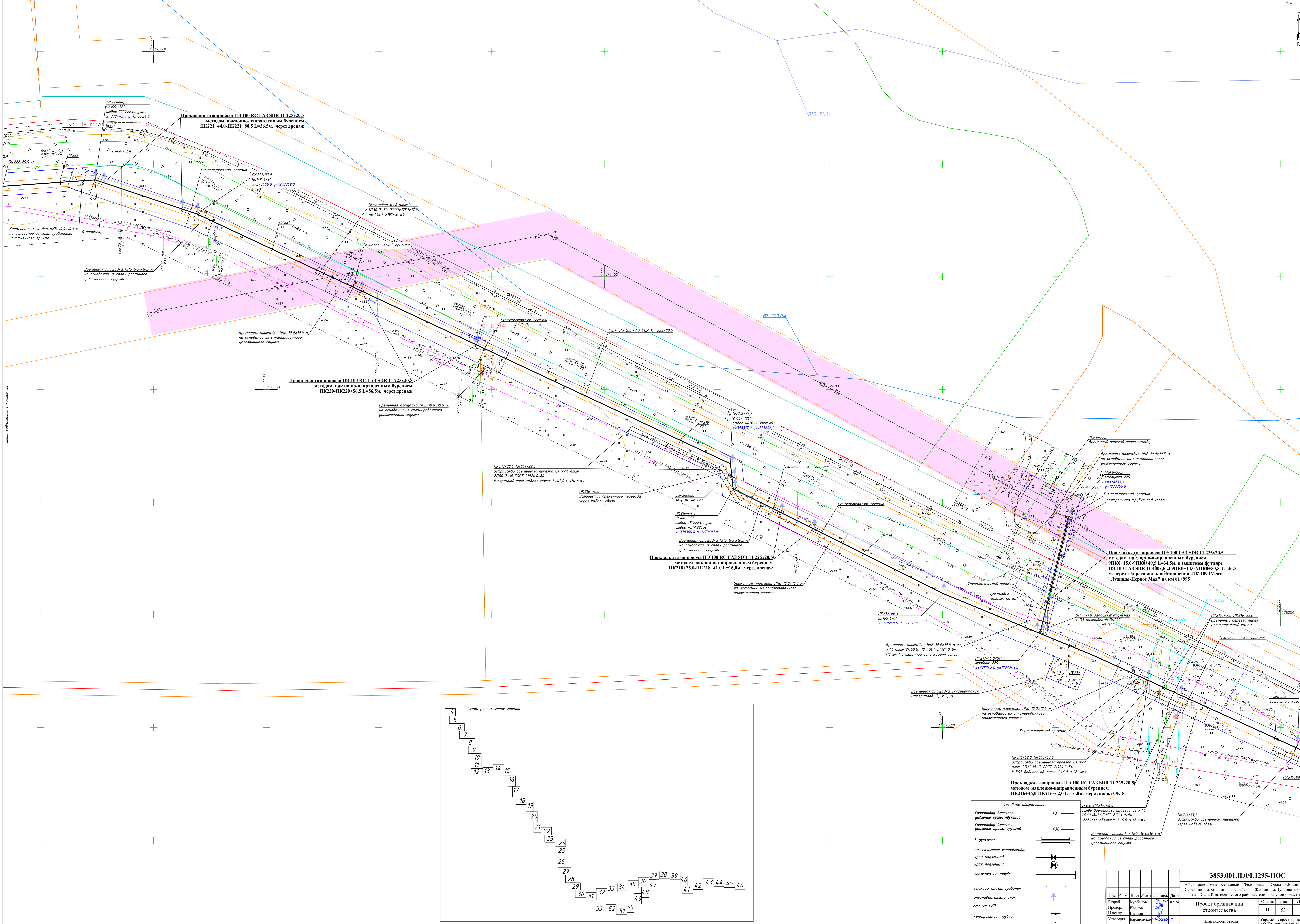
Управление проектирования АО "Газпром газораспределение Ленинградская область"



Условные обозначения


Газопровод высокого давления существующий	ГЗ
Газопровод высокого давления проектируемый	ГЗП
В футляре:	
отключающее устройство	
кран надземный	
кран подземный	
защелка на трубе	
Граница проектирования	
опознавательный знак ствояка КИП	
контрольная трубка	

				3853.001.11.0/0.1295-ПЛОС		
«Газопровод межпоселковый д. Федоровка - д. Орды - д. Манюшка - д. Сергеево - д. Кошмино - д. Сельск - д. Жабинно - д. Путово» с отводом на д. Сала Конюшеского района Ленинградской области						
Имя, Вольф, Лист, Виталий, Исаева, Дата				Проект организации строительства		
Разработчик, Курбанов, 02.24				Страница, Лист, Листов		
Проверка, Иванов, 02.24				II, 51		
Н.контр., Иванов, 02.24				Управление проектирования АО "Газпром газораспределение Ленинградская область"		
Утверждение, Барановская, 02.24				План полосу отвода М1-500		



линейное соответствие с листом 53

линейное соответствие с листом 51



Условные обозначения

Газопровод высокого давления существующий	ГЗ
Газопровод высокого давления проектируемый	ГЗП
В футляре:	
отключающее устройство:	
кран надземный	
кран подземный	
защелка на трубе	
Граница проектирования	
опознавательный знак стоянки КИП	
контрольная трубка	

Прокладка газопровода ПЭ 100 RC ГАЗ SDR 11 225x20,5
 методом наклонно-направленным бурением
 ПН100-15,0-91ПК0+49,5 L=34,5м, в защитном футляре
 ПЭ 100 ГАЗ SDR 11 400x36,3 91ПК0+14,0-91ПК0+50,5 L=36,5
 м, через а/д регионального значения 41К-109 IV Кат.
 "Лужинь-Первое Мая" на км 81+995


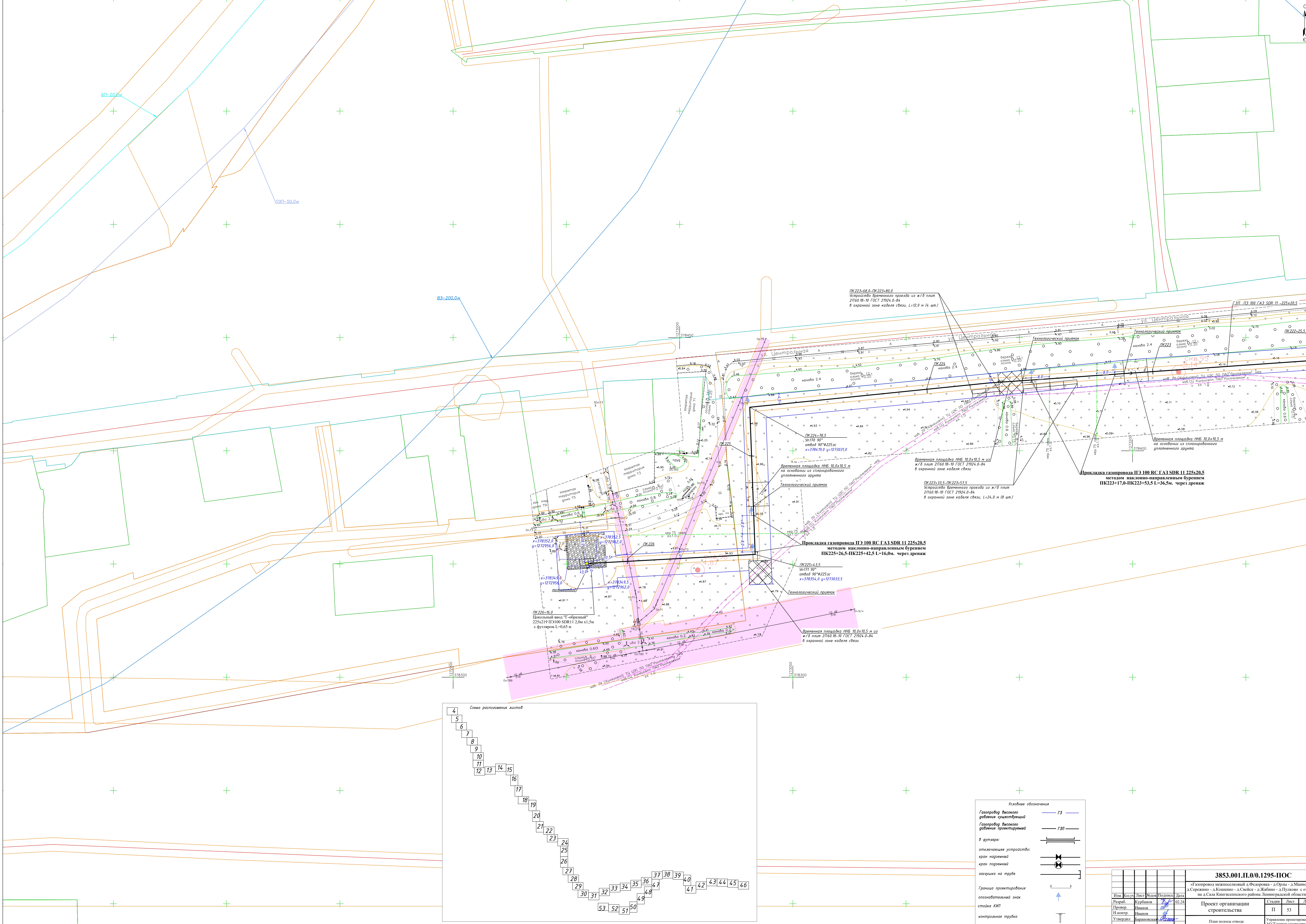
Прокладка газопровода ПЭ 100 RC ГАЗ SDR 11 225x20,5
 методом наклонно-направленным бурением
 ПН221-44,0-ПН221+80,5 L=36,5м, через дренаж

Прокладка газопровода ПЭ 100 RC ГАЗ SDR 11 225x20,5
 методом наклонно-направленным бурением
 ПН220-ПН220+56,5 L=36,5м, через дренаж

Прокладка газопровода ПЭ 100 RC ГАЗ SDR 11 225x20,5
 методом наклонно-направленным бурением
 ПН218+25,0-ПН218+41,0 L=16,0м, через дренаж

Прокладка газопровода ПЭ 100 RC ГАЗ SDR 11 225x20,5
 методом наклонно-направленным бурением
 ПН216+46,0-ПН216+62,0 L=16,0м, через канал ОК-8

3853.001.П.0.0.1295-ПЛОС			
«Газопровод межселовский д.Федоровка - д.Орды - д.Машинка - д.Сергеево - д.Копытово - д.Светск - д.Жабинно - д.Пулково с отводом на д.Сала Конинского района Ленинградской области»			
Имя	Валерий	Лист	52
Рисовал	Курбанов	Дата	02.24
Провер.	Иванов	Страна	Лист
Н.контр.	Иванов	Листов	52
Утвердил	Барановский	Проект организации строительства	П
План полдела отвода М1-500		Управление проектирования АО "Газпром газотранспортное предприятие Ленинградской области"	



Условные обозначения

Газопровод высокого давления существующий	ГЗ
Газопровод высокого давления проектируемый	ГЗП
в футляре:	
отключающее устройство:	
кран надземный	
кран подземный	
защелка на трубе	
Граница проектирования	
опознавательный знак	
стойка КИП	
контрольная трубка	

Имя		Валов	Лист	Витков	Иванова	Дата	3853.001.П.0/0.1295-ПЛОС		
«Газопровод межпоселковый д. Федоровка - д. Орлы - д. Манюшка - д. Сергеево - д. Кошенино - д. Сельск - д. Жабитово - д. Пугово» с ответвлением на д. Салаз Клипчезского района Ленинградской области							Страна	Лист	Листов
Разработ.	Сурбанов	Иванов	Иванов	Иванов	Иванов	02.24	Проект организации строительства		
Н.контр.	Иванов	Иванов	Иванов	Иванов	Иванов		II	53	
Утвердил.	Барановский	Иванов	Иванов	Иванов	Иванов		План полосы отвода М1-500		
							Управление проектирования АО "Газпром газораспределение Ленинградская область"		

Листов собранных с листом 52

Схема разработки траншеи

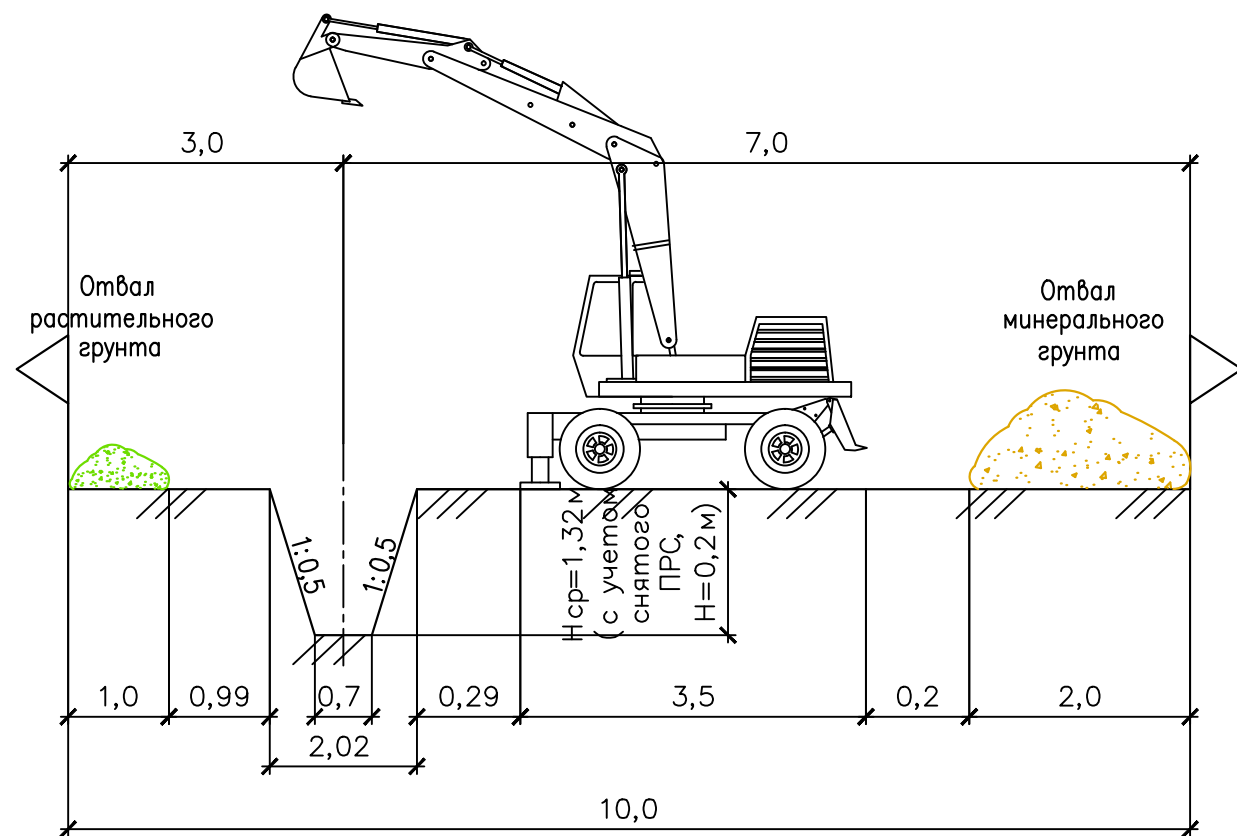


Схема укладки труб в траншею

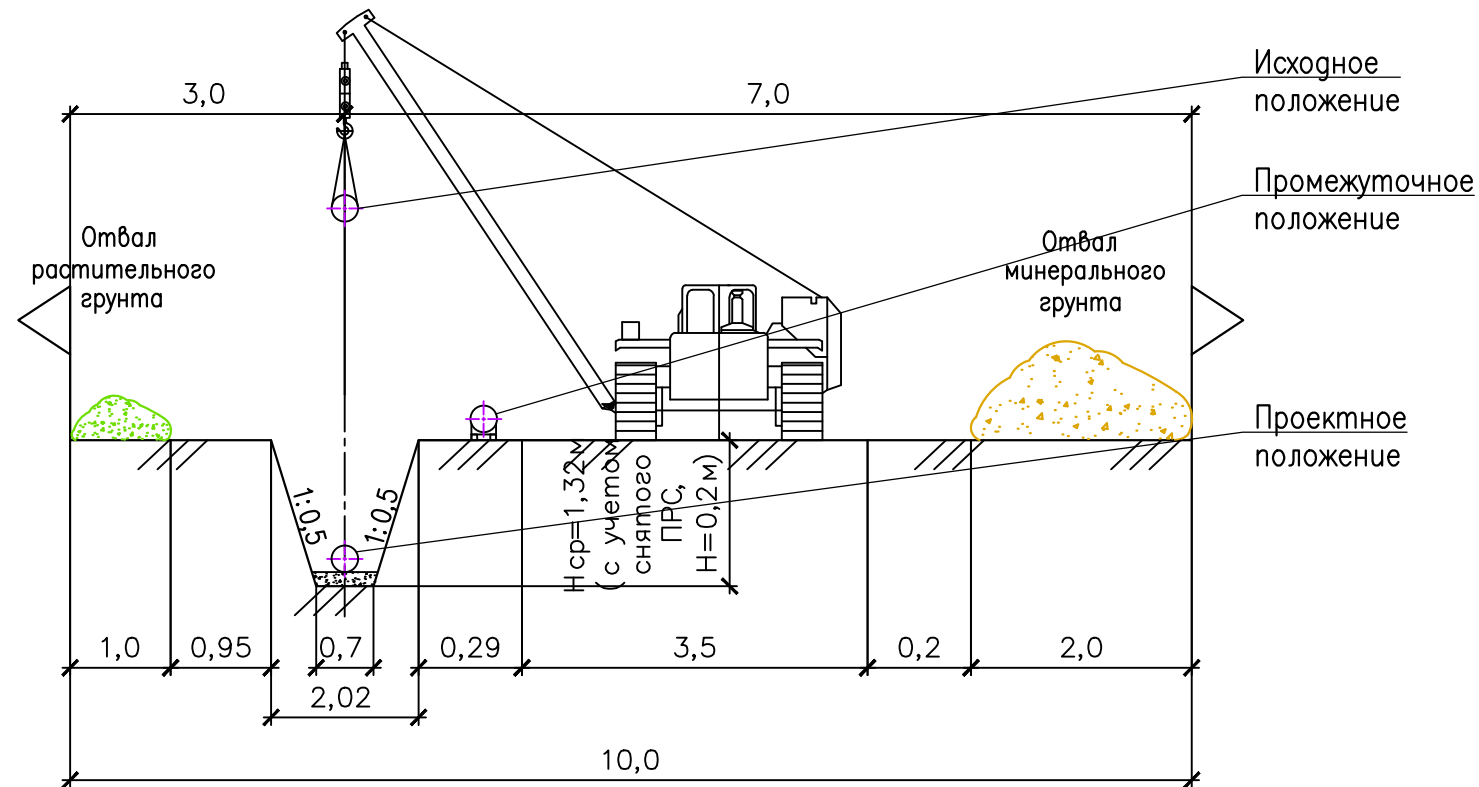


Схема разгрузки строительных материалов из автотранспорта

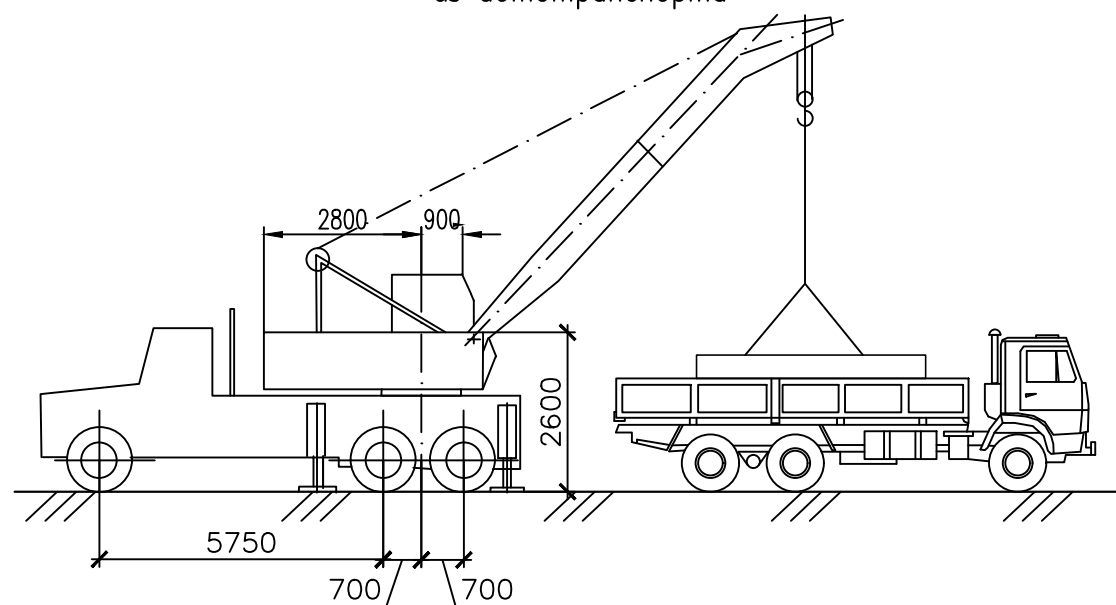
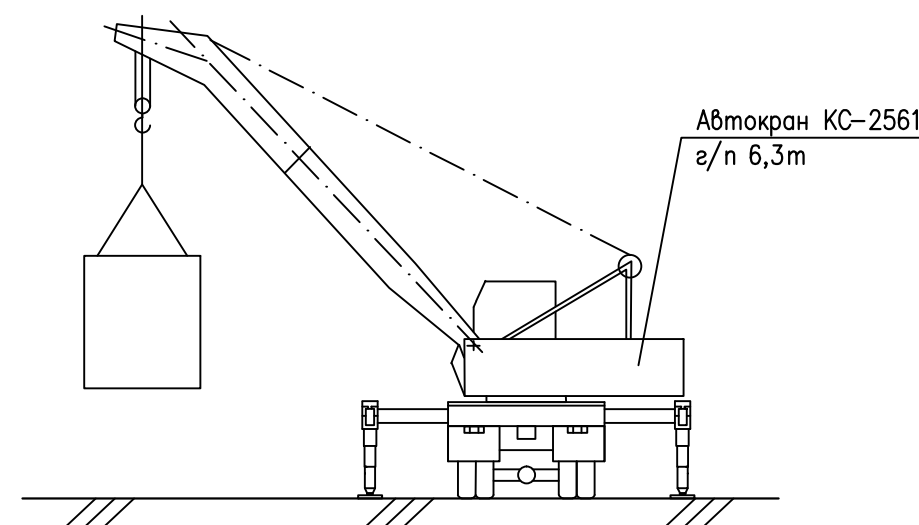


Схема установки ШРП



Согласовано

Взам. инв.№

Подп. и дата

Инв. № подл.

						3853.001.П.0/0.1295-ПОС			
						«Газопровод межпоселковый д.Федоровка - д.Орлы - д.Манновка - д.Серезино - д.Кошкино - д.Свейск - д.Жабино - д.Пулково с отводом на д.Сала Кингисеппского района Ленинградской области»			
Изм.	Кол.уч.	Лист	№ док	Подпись	Дата	Проект организации строительства	Стадия	Лист	Листов
Разраб.		Курбанов		<i>[Signature]</i>	02.24		П	54	
Провер.		Иванов		<i>[Signature]</i>					
Н.контр.		Иванов		<i>[Signature]</i>					
Утвердил		Барановская		<i>[Signature]</i>		Организационно-технологическая схема строительства газопровода открытым способом	Управление проектирования АО "Газпром газораспределение Ленинградская область"		

Решения по организации строительства

Сооружение переходов под автодорогами методом наклонно направленного бурения охватывает комплекс работ, в который входят следующие трудовые процессы:

1. Бурение пилотной скважины

Бурение пилотной скважины осуществляется при помощи породоразрушающего инструмента — буровой головки со скосом в передней части и встроенным излучателем. Разработанный грунт непрерывно транспортируется через защитный кожух на поверхность. Контроль за местоположением буровой головки осуществляется с помощью приемного устройства локатора, который принимает и обрабатывает сигналы встроенного в корпус буровой головки передатчика. На мониторе локатора отображается визуальная информация о местоположении, уклоне азимуте буровой головки. Также эта информация отображается на дисплее оператора буровой установки. Эти данные являются определяющими для контроля соответствия траектории строящегося трубопровода проектной и минимизируют риски излома рабочей нити. При отклонении буровой головки от проектной траектории оператор останавливает вращение буровых штанг и устанавливает скос буровой головки в нужном положении. Затем осуществляется заедание буровых штанг без вращения с целью коррекции траектории бурения. Строительство пилотной скважины завершается выходом буровой головки в заданной проектной точке.

2. Расширение скважины

Расширение скважины осуществляется после завершения пилотного бурения. При этом буровая головка отсоединяется от буровых штанг и вместо нее присоединяется риммер — расширитель обратного действия. Приложением тягового усилия с одновременным вращением риммер протягивается через створ скважины в направлении буровой установки, расширяя пилотную скважину до необходимого для протаскивания трубопровода диаметра. Для обеспечения беспрепятственного протягивания трубопровода через расширенную скважину ее диаметр должен на 25–30 % превышать диаметр трубопровода.

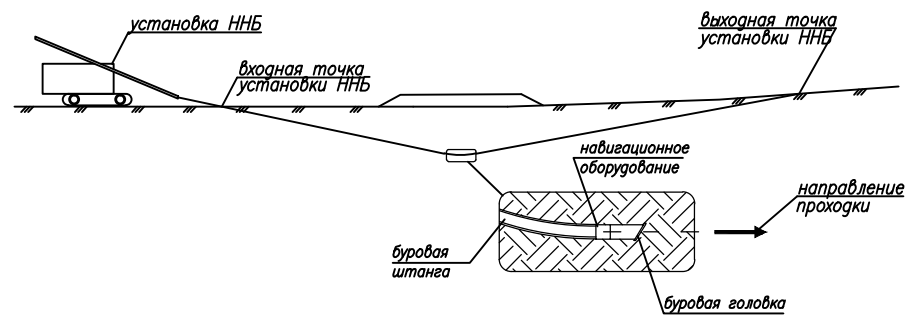
3. Протягивание полиэтиленовой трубы

На противоположной от буровой установки стороне скважины располагается готовая к протягиванию плеть полиэтиленовой трубы. К переднему концу плети крепится оголовок с воспринимающим тяговое усилие вертлюгом и риммеру, и в то же время не передает вращательное движение на трубопровод. Таким образом, буровая установка затягивает в скважину плеть протягиваемой полиэтиленовой трубы по проектной траектории.

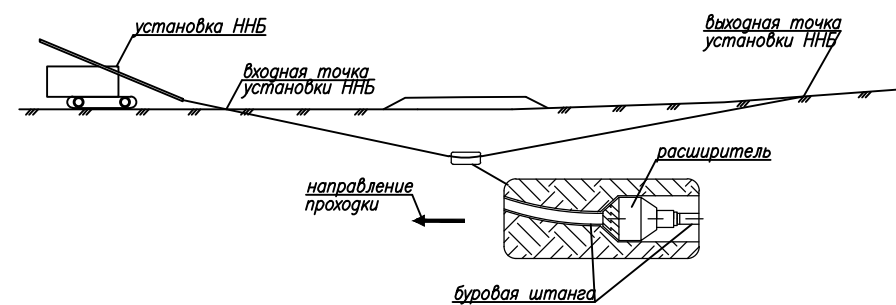
4. Заключительный этап

После окончания основных технологических этапов, инженерно-технический персонал сдает заказчику исполнительную документацию, на которой указано фактическое положение уложенной трубы в различных плоскостях с обязательным указанием «привязок» к ориентирам на местности. Решения по организации работ уточняются подрядной организацией в проекте производства работ в соответствии с фактическими условиями строительства и имеющимися в наличии механизмами.

Пилотная скважина



Предварительное расширение



Протягивание трубопровода

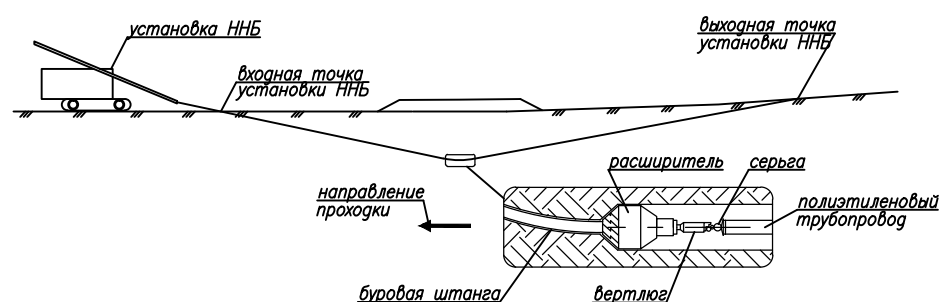


Таблица 1 – Перечень строительных материалов

1. Буровой раствор, м ³
2. Трубы полиэтиленовые, м

Таблица 2 – Перечень основных машин и механизмов

Наименование	Тип, марка	Характеристика
Агрегат сварочный		1 постовой
Установка гориз-напр. бурен.	Navigator	Мощность – 190 л.с.

Таблица 3 – Состав бригады

Профессия	Разряд
Оператор сварочного агрегата	6
Машинист установки гориз-напр. бурения	6
Монтажник	5
то же	3

Изм.	Колуч	Лист	№док	Подпись	Дата	3853.001.П.0/0.1295-ПОС			
						«Газопровод межпоселковый д.Федоровка - д.Орлы - д.Манновка - д.Сережино - д.Кошкино - д.Свейск - д.Жабино - д.Пулково с отводом на д.Сала Кингисеппского района Ленинградской области»			
Разраб.		Курбанов		<i>[Signature]</i>	02.24	Проект организации строительства	Стадия	Лист	Листов
Провер.		Иванов		<i>[Signature]</i>			П	55	
Н.контр.		Иванов		<i>[Signature]</i>					
Утвердил		Барановская		<i>[Signature]</i>					
						Организационно-технологическая схема строительства газопровода закрытым способом (методом ННБ)	Управление проектирования АО "Газпром газораспределение Ленинградская область"		

Согласовано

Взаим. инв.Н

Подпись и дата

Инв. № подл.

Рис.1. Работа строительных машин в охранной зоне ЛЭП

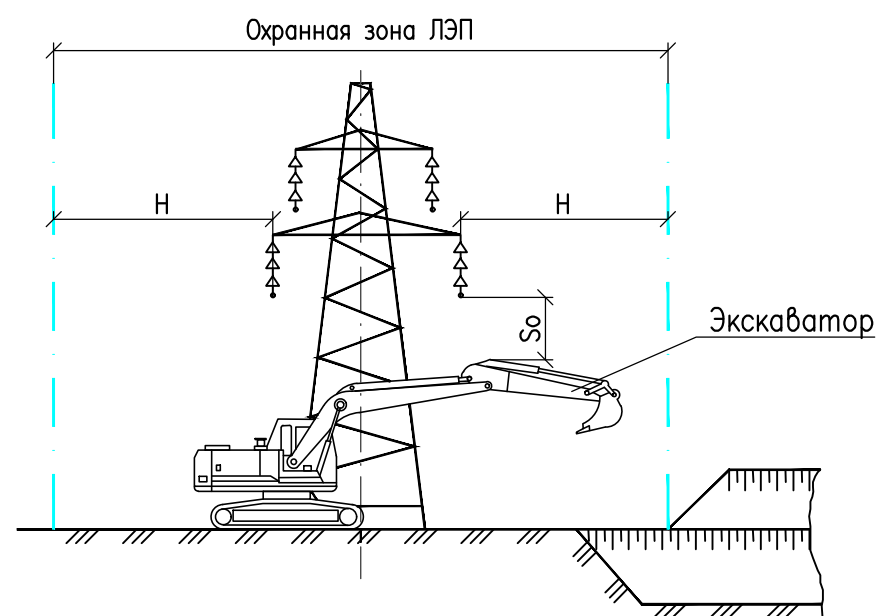
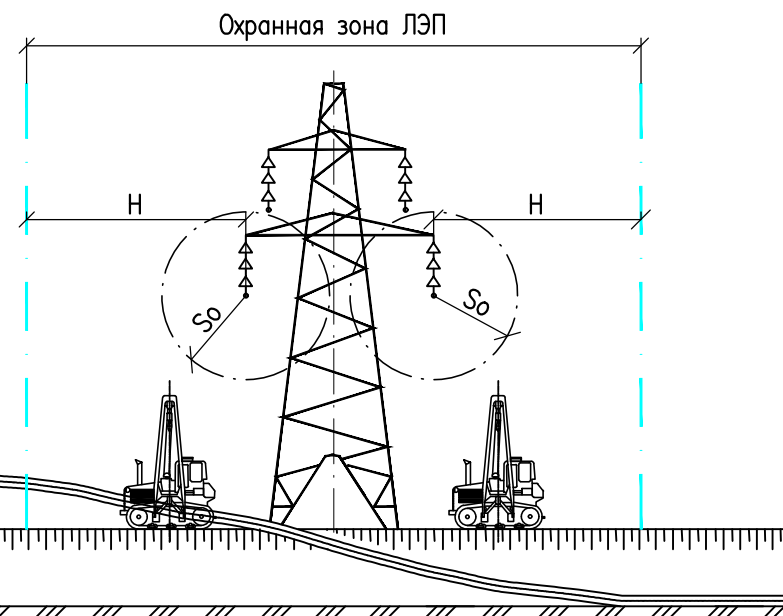


Рис. 2. Схема подъема трубопровода



Минимальные расстояния при работе в охранной зоне ЛЭП

Номинальный класс напряжения, кВ	Расстояние S_0 , м
до 1	1.5
от 1 до 20	2
от 35 до 110	4
от 150 до 220	5
330	6
от 500 до 750	9
800 (постоянный ток)	9

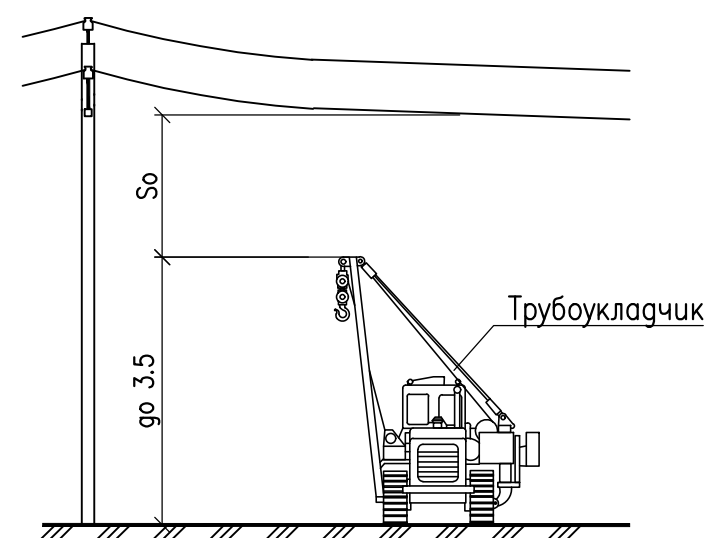
Границы установления охранных зон объектов электросетевого хозяйства

Номинальный класс напряжения, кВ	Расстояние H , м
до 1	2
1-20	10
35	15
110	20
150, 220	25
300, 500, +/- 400	30
750, +/- 750	40
1150	55

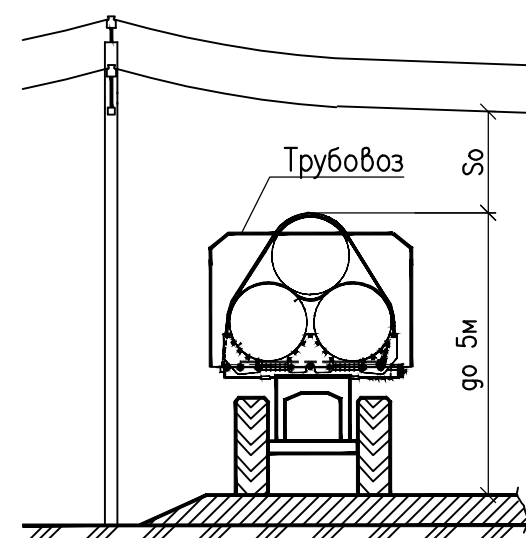
Требования к производству работ в охранных зонах ЛЭП

- При производстве строительно-монтажных и демонтажных работ в охранной зоне действующих ЛЭП необходимо руководствоваться требованиями:
 - Постановления Правительства РФ от 24 февраля 2009 г. №160 О порядке установления охранных зон объектов электросетевого хозяйства и особых условий использования земельных участков, расположенных в границах таких зон;
 - РД 102-011-89 Охрана труда. Организационно-методические документы;
 - ГОСТ 12.1.051-90 Расстояния безопасности в охранной зоне линий электропередачи напряжением свыше 1000 В;
 - ПОТ Р М-016-2001 Межотраслевые правила по охране труда (правила безопасности) при эксплуатации электроустановок.
- В пределах охранной зоны воздушных линий электропередачи без согласия организации, эксплуатирующей эти линии, запрещается осуществлять строительные, монтажные площадки, устраивать проезды для машин и механизмов, имеющих общую высоту с грузом или без груза от поверхности дороги более 4 м.
- Работа строительных машин в охранной зоне ЛЭП разрешается при наличии у машиниста наряда-допуска. Наряд-допуск на производство строительно-монтажных работ в охранной зоне действующей ЛЭП должен быть подписан главным инженером строительно-монтажной организации и главным энергетиком.
- Не допускается работа грузоподъемных машин вблизи ЛЭП, находящейся под напряжением, при ветре, вызывающем отклонение на опасное расстояние свободных (без груза) тросов и канатов, с помощью которых поднимают груз.
- При проезде под ВЛ подъемные и выдвигные части грузоподъемных машин и механизмов должны находиться в транспортном положении. Допускается в пределах рабочего места перемещение грузоподъемных машин по ровной местности с поднятым рабочим органом без груза, если такое перемещение разрешается по заводской инструкции и при этом не требуется проезжать под неотключенными проводами ВЛ.
- Передвижение строительных машин и механизмов, а так же перевозка оборудования, конструкций и прочего груза под ЛЭП допускается лишь в случае, если машина, механизм и транспорт с грузом имеют высоту от отметки дороги или земли не ближе 5 м при передвижении по автомобильным дорогам и 3,5 м – по грейдерным проселочным дорогам и без дорог.
- При переезде строительной техники и автомобильного транспорта под ЛЭП на расстоянии 10 м в обе стороны от ЛЭП установить столбы, вывесить сигнальную ленту и щиты с надписью "Осторожно! ЛЭП – высокого напряжения".

Рис.3. Проезд под действующей линией электропередач



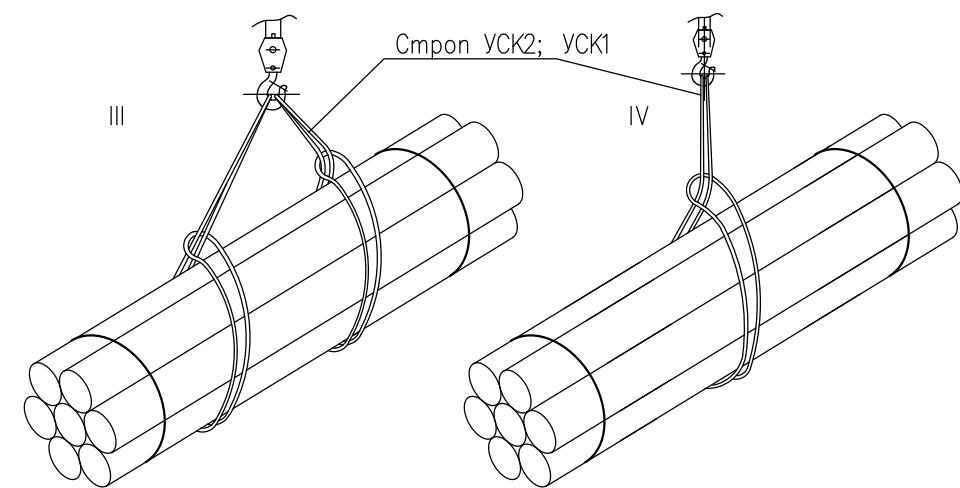
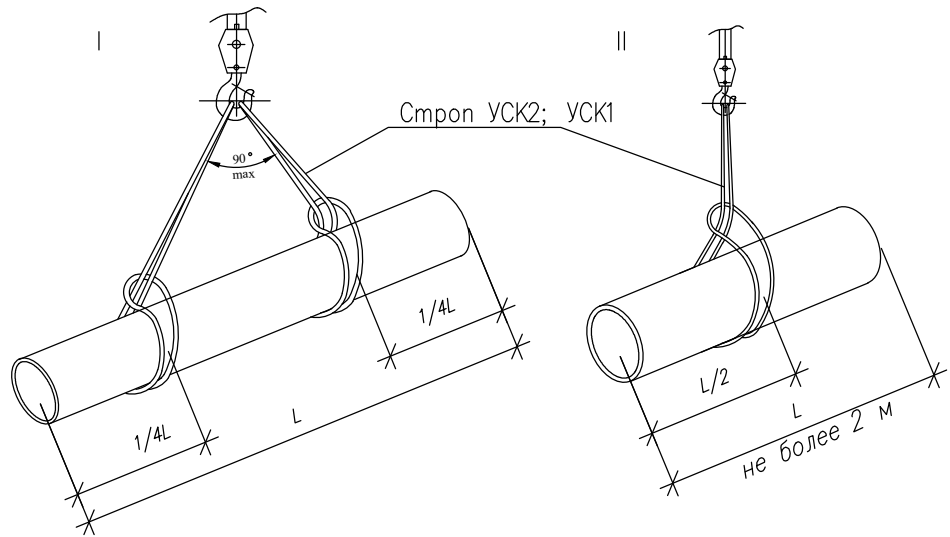
а) при передвижении и транспортировке грузов и строительных машин по дорогам без покрытия



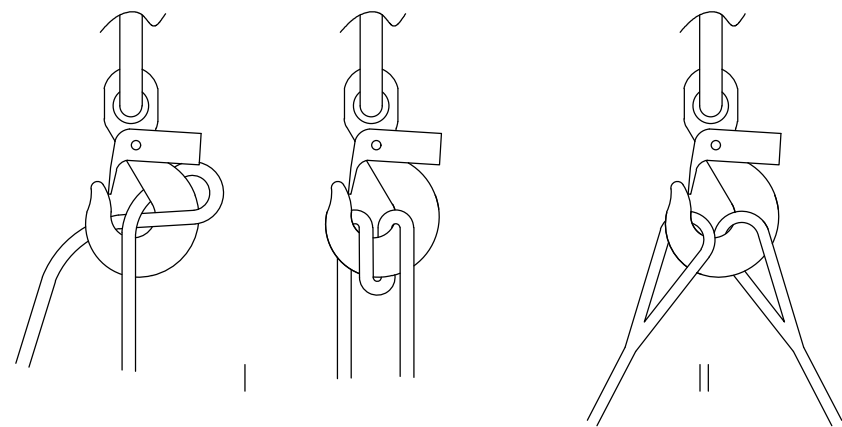
б) при транспортировке труб по дорогам с твердым покрытием

3853.001.П.0/0.1295-ПОС					
«Газопровод межпоселковый д.Федоровка - д.Орлы - д.Манновка - д.Сережино - д.Кошкино - д.Свейск - д.Жабино - д.Пулково с отводом на д.Сала Кингисеппского района Ленинградской области»					
Изм.	Колуч.	Лист	№док	Подпись	Дата
Разраб.	Курбанов			<i>[Signature]</i>	02.24
Провер.	Иванов			<i>[Signature]</i>	
Н.контр.	Иванов			<i>[Signature]</i>	
Утвердил	Барановская			<i>[Signature]</i>	
Проект организации строительства				Стадия	Лист
Схема производства работ в охранной зоне ВЛ				П	56
Управление проектирования АО "Газпром газораспределение Ленинградская область"					

Схемы строповки труб "угавкой"



Рекомендуемые способы накладки стропов в зевы крюков



При наладывании стропов в зев крюка рекомендуется применять следующие способы:

- I – для предупреждения передвижки стропа делать "восьмерку" (узел Блеквуля)
- II – петли в зеве крюка укладывать в ряд без защемления

Схема строповки ж.б. плит

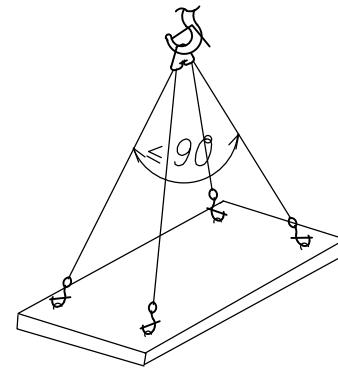


Схема строповки бухты с трубопроводом



Траверса со стропами с крюками Траверса с текстильными стропами

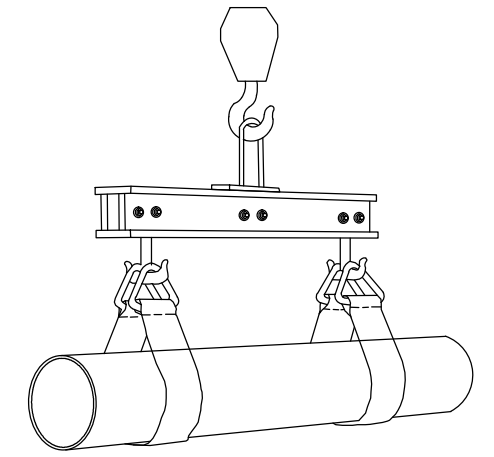
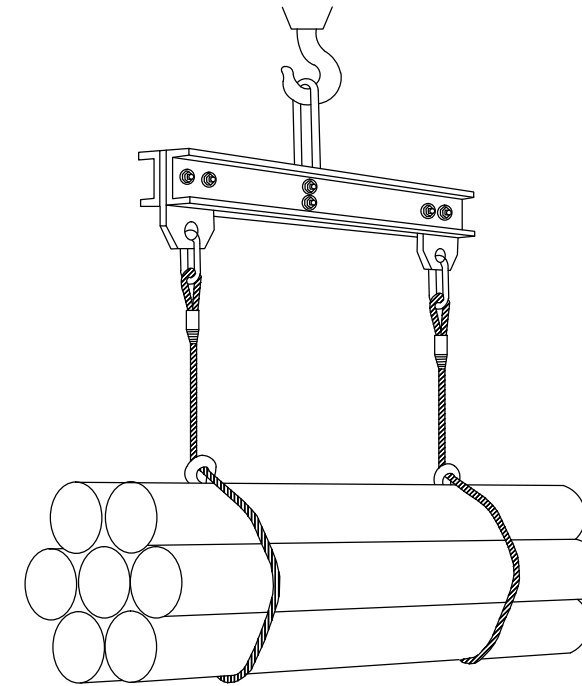
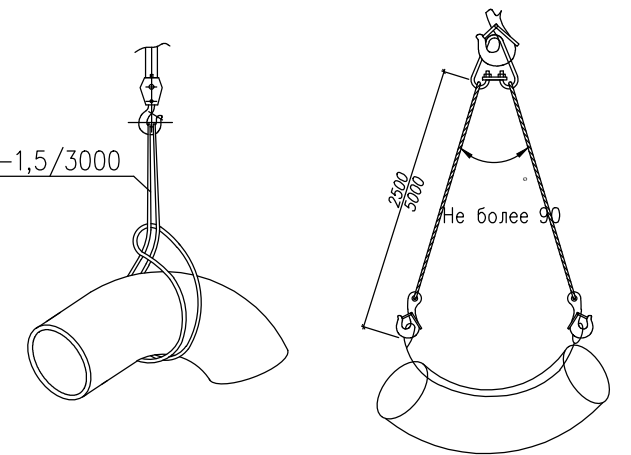
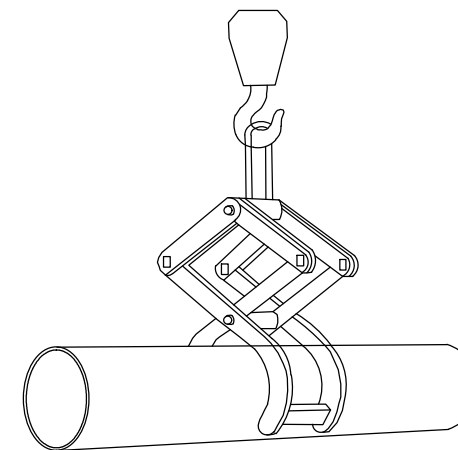


Схема строповки отвода



Клещевой захват



Строп УСК2-1,5/3000

1. Соблюдать, чтобы зачалка была сделана строго посередине, т.е. чтобы груз был сбалансирован
- II-IV способы применимы для деталей не более двух метров длиной.
2. В случае зачалки нескольких деталей следить:
 - а) чтобы детали были выровнены по длине;
 - б) чтобы при подъеме не было перекаса деталей.
3. При транспортировке длинномерных деталей или пучка деталей необходимо:
 - а) распределение нагрузки на стороны должно быть одинаковым;
 - б) чтобы груз занимал строго горизонтальное положение;
 - в) пучок деталей должен быть дополнительно перевязан не менее чем в двух местах;
 - г). грузы должны сопровождаться двумя стропальщиками: один впереди, другой за грузом при наличии оттяжки.
4. Угол не должен превышать 90 градусов.

Согласовано

Взам. инв. №

Подп. и дата

Инв. № подл.

3853.001.П.0/0.1295-ПОС

«Газопровод межпоселковый д.Федоровка - д.Орлы - д.Манновка - д.Серезино - д.Кошкино - д.Свейск - д.Жабино - д.Пулково с отводом на д.Сала Кингисеппского района Ленинградской области»

Изм.	Кол.уч.	Лист	№док	Подпись	Дата
Разраб.		Курбанов		<i>Курбанов</i>	02.24
Провер.		Иванов		<i>Иванов</i>	
Н.контр.		Иванов		<i>Иванов</i>	
Утвердил		Барановская		<i>Барановская</i>	

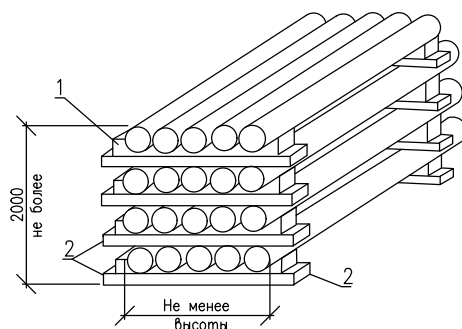
Проект организации строительства

Стадия	Лист	Листов
II	57	

Схемы строповки грузов

Управление проектирования АО "Газпром газораспределение Ленинградская область"

Складирования "пирамидой" труб



- 1 - клин;
2 - подкладка деревянная 80x160 мм

Складирование ПЭ труб в бухтах

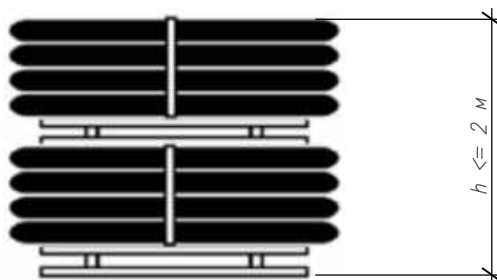
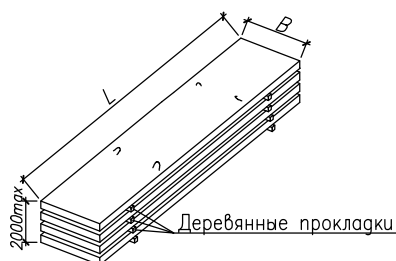


Схема складирования ж.б. плит



Согласовано

Взам. инв. №

Подл. и дата

Инв. № подл.

3853.001.П.0/0.1295-ПОС

«Газопровод межпоселковый д.Федоровка - д.Орлы - д.Манновка - д.Сережино - д.Кошкино - д.Свейск - д.Жабино - д.Пулково с отводом на д.Сала Кингисеппского района Ленинградской области»

Изм.	Кол.уч.	Лист	№ док	Подпись	Дата
Разраб.		Курбанов		<i>Курбанов</i>	02.24
Провер.		Иванов		<i>Иванов</i>	
Н.контр.		Иванов		<i>Иванов</i>	
Утвердил		Барановская		<i>Барановская</i>	

Проект организации
строительства

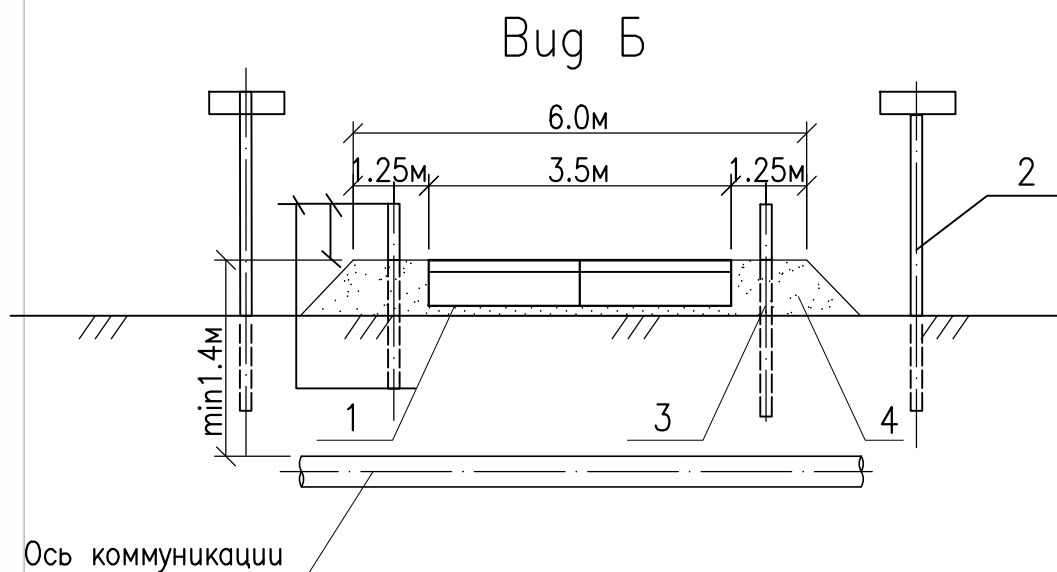
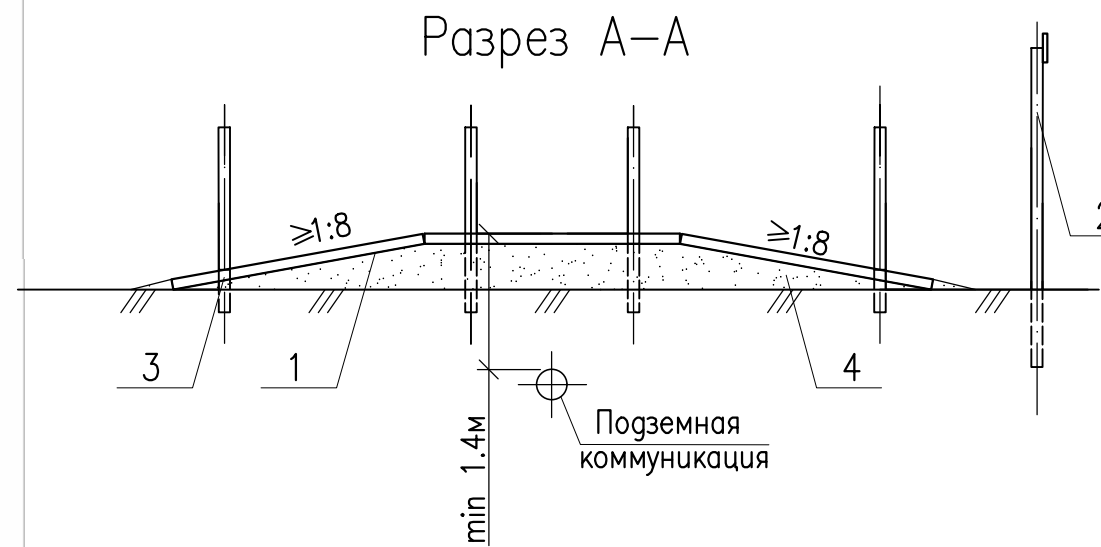
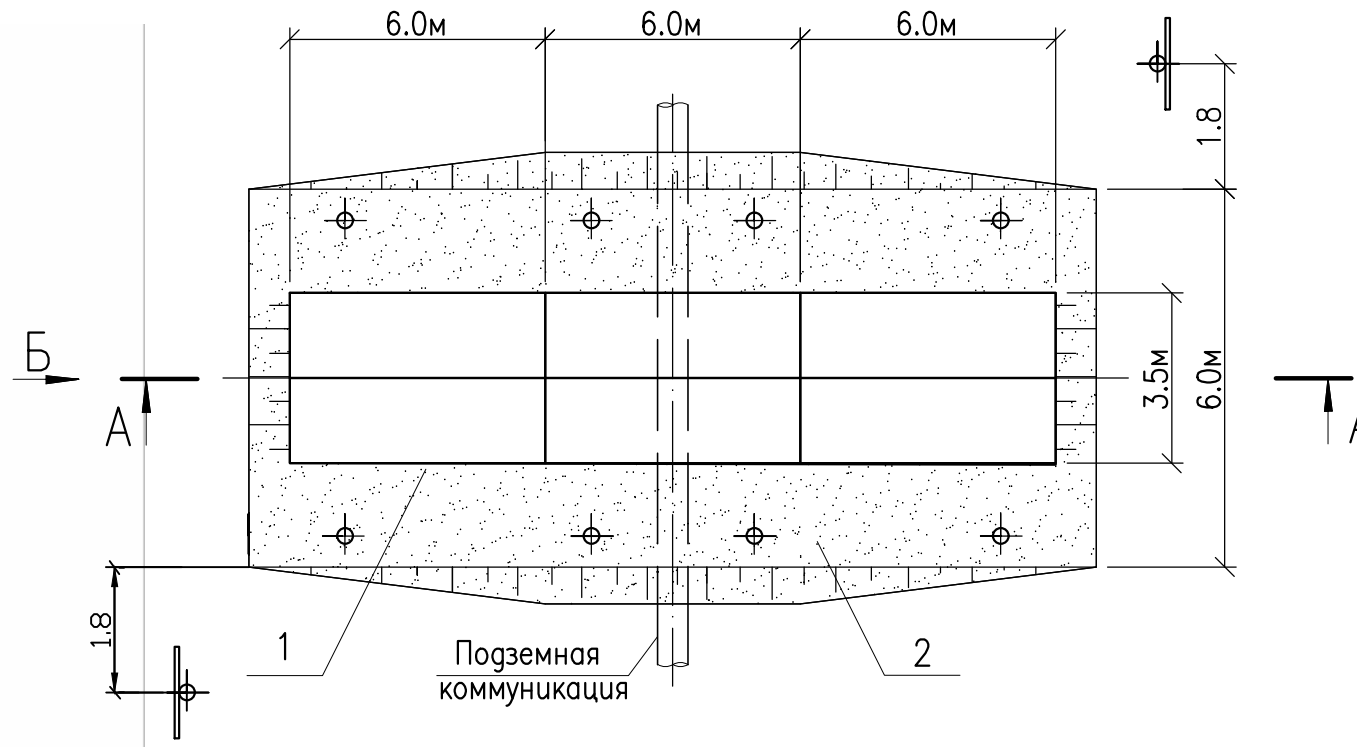
Стадия	Лист	Листов
П	58	

Схема складирования
материалов

Управление проектирования
АО "Газпром газораспределение
Ленинградская область"

Ведомость переездов

№ п/п	Наименование коммуникации	Пикет	Глубина заложения, м	A*, м ³	Примечание
1	Кабель связи	ПК17+90,0	0,8	33,12	СЦ Кингисепп ПАО «Ростелеком»
2	Кабель связи	ПК22+13,0	0,8	33,12	СЦ Кингисепп ПАО «Ростелеком»
3	Кабель связи	ПК25+23,5	0,8	33,12	СЦ Кингисепп ПАО «Ростелеком»
4	Кабель связи	ПК32+40,0	0,8	33,12	СЦ Кингисепп ПАО «Ростелеком»
5	Кабель связи	ПК33+97,0	0,8	33,12	СЦ Кингисепп ПАО «Ростелеком»
6	Кабель связи ВОСП	ПК58+80,5	1,2	4,32	АО «УПТ»
7	МГ ст.720 в.д. Кохтла-Ярве-Ленинград 2-я нитка км. 112 II категории; кабель ВОЛС ОПН-ДАС-05-024A04	ПК86+73,0	1,5	4,32	АО «Газпром Трансгаз»
8	Кабель связи ВОСП	ПК104+26,5	1,2	4,32	АО «УПТ»
9	Кабель связи ВОЛП Береговое крепление (мыс. Колгомпя) – БС Логи – ТрП-2 Кингисепп	ПК104+42,5	1,2	4,32	ЛУ (Кингисепп) ТЦ ЦЭС ЛО ПАО «Ростелеком»
10	Кабель связи ВОСП	ПК122+84,0	1,2	4,32	АО «УПТ»
11	Кабель связи ВОСП	ПК135+4,0	1,2	4,32	АО «УПТ»
12	Кабель связи ВОЛП Береговое крепление (мыс. Колгомпя) – БС Логи – ТрП-2 Кингисепп; кабель связи ВОСП	ПК141+60,5	1,2	4,32	ЛУ (Кингисепп) ТЦ ЦЭС ЛО ПАО «Ростелеком»; АО «УПТ»
13	Кабель связи ВОЛП Береговое крепление (мыс. Колгомпя) – БС Логи – ТрП-2 Кингисепп; кабель связи ВОСП	ПК142+16,0	1,2	4,32	ЛУ (Кингисепп) ТЦ ЦЭС ЛО ПАО «Ростелеком»; АО «УПТ»
14	Кабель связи ВОСП	ПК147+32,0	1,2	4,32	АО «УПТ»
15	Кабель связи ВОЛП Береговое крепление (мыс. Колгомпя) – БС Логи – ТрП-2 Кингисепп	ПК149+76,0	1,2	4,32	ЛУ (Кингисепп) ТЦ ЦЭС ЛО ПАО «Ростелеком»
16	Кабель связи ВОСП	ПК164+23,0	1,2	4,32	АО «УПТ»
17	Кабель связи ВОЛП Береговое крепление (мыс. Колгомпя) – БС Логи – ТрП-2 Кингисепп	ПК179+82,0	1,2	4,32	ЛУ (Кингисепп) ТЦ ЦЭС ЛО ПАО «Ростелеком»
18	Кабель связи ВОСП	ПК182+89,5	1,2	4,32	АО «УПТ»
19	Кабель связи ВОСП	ПК183+17,0	1,2	4,32	АО «УПТ»
20	Кабель связи ВОСП	ПК184+34,5	1,2	4,32	АО «УПТ»
21	Кабель связи	ПК205+98,0	1,2	4,32	СЦ Кингисепп ПАО «Ростелеком»
22	Кабель связи	ПК215+64,0	1,2	4,32	ЛУ (Кингисепп) ТЦ ЦЭС ЛО ПАО «Ростелеком»
23	Кабель связи	ПК215+89,5	1,2	4,32	СЦ Кингисепп ПАО «Ростелеком»
24	Кабель связи	ПК218+70,0	1,2	4,32	ЛУ (Кингисепп) ТЦ ЦЭС ЛО ПАО «Ростелеком»
25	Кабель связи	4ПК1+24,0	0,8	33,12	ПАО «Ростелеком»
26	Кабель связи ВОСП	7ПК0+50,0	1,2	4,32	АО «УПТ»
27	Кабель связи; кабель связи ВОСП; кабель связи ВОЛП Береговое крепление (мыс. Колгомпя) – БС Логи – ТрП-2 Кингисепп	7ПК42+42,5	1,2	4,32	ЛУ (Кингисепп) ТЦ ЦЭС ЛО ПАО «Ростелеком»; ЛУ (Кингисепп) ТЦ ЦЭС ЛО ПАО «Ростелеком»
28	Кабель связи ВОЛП Береговое крепление (мыс. Колгомпя) – БС Логи – ТрП-2 Кингисепп	7ПК57+30,5	1,2	4,32	ЛУ (Кингисепп) ТЦ ЦЭС ЛО ПАО «Ростелеком»
29	Кабель связи	10ПК0+22,0	1,2	4,32	ЛУ (Кингисепп) ТЦ ЦЭС ЛО ПАО «Ростелеком»
30	Кабель связи ВОСП; кабель связи ВОЛП Береговое крепление (мыс. Колгомпя) – БС Логи – ТрП-2 Кингисепп; кабель связи	10ПК0+42,5	1,2	4,32	АО «УПТ»; ЛУ (Кингисепп) ТЦ ЦЭС ЛО ПАО «Ростелеком»; СЦ Кингисепп ПАО «Ростелеком»



0.3м

0.2м

Внимание!
Переезд через коммуникации!

Спецификация

Поз.	Обозначение	Наименование	Кол.	Масса ед., кг	Прим.
1	ГОСТ 21924.0-84	Плита дорожная железобетонная 2П60.18-10 (6,0x1,75x0,14м)	6	3650	шт.
2	ГОСТ Р 12.4.026-2015	Знак опознавательный металлический	2	2	шт.
3	ГОСТ 2708-75	Столб ограничительный. Бревно Ø 0.06м, L=1.2м	2	2	2
4	ГОСТ 8736-2014	Песок средний	A*	-	м ³
	ГОСТ 25129-82*	Грунтовка ГФ-021	0.6	0,12	кг
	ГОСТ 6465-76*	Эмаль ПФ-115 белая	0.4	0,14	кг
	ГОСТ 6465-76*	Эмаль ПФ-115 черная	0.2	0,07	кг

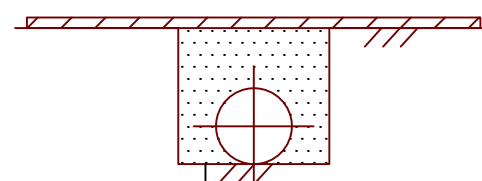
Примечания:

1. До начала работ по обустройству переезда следует выполнить геодезическую разбивку оси и границ переезда.
2. Спецификация представлена на обустройство одного переезда.
3. Переезд должен быть оборудован ограничительными столбиками и двумя опознавательными знаками.
4. Местоположение переездов через действующие коммуникации согласовать с организациями, эксплуатирующими данные коммуникации.
5. Чертеж выполнен без масштаба.
6. Все размеры на чертеже указаны в метрах.

3853.001.П.0/0.1295-ПОС					
«Газопровод межпоселковый д.Федоровка - д.Орлы - д.Манновка - д.Серезино - д.Кошкино - д.Свейск - д.Жабино - д.Пулково с отводом на д.Сала Кингисеппского района Ленинградской области»					
Изм.	Кол.уч.	Лист	Модок	Подпись	Дата
Разраб.	Курбанов			<i>[Signature]</i>	02.24
Провер.	Иванов			<i>[Signature]</i>	
Н.контр.	Иванов			<i>[Signature]</i>	
Утвердил	Барановская			<i>[Signature]</i>	
Проект организации строительства				Стадия	Лист
Конструкция временного переезда через существующие подземные коммуникации				П	59
				Управление проектирования АО «Газпром газораспределение Ленинградская область»	

Ведомость переездов через канавы

N п/п	ПК переезда	Габариты канавы	Объем ег., м ³	А, м ³	Б, шт.	В, шт.
1	ПК5+53,5 – ПК5+59,5	2,0х3,5х0,8(н)	5,60	5,19	1	2
2	ПК43+55,0 – ПК43+61,0	2,5х3,5х0,4(н)	3,50	3,09	1	2
3	ПК48+65,0 – ПК48+71,0	4,5х3,5х0,6(н)	9,45	9,04	1	2
4	ПК52+70,5 – ПК52+88,5	17,0х3,5х0,8(н)	47,60	45,96	4	6
5	ПК58+99,5 – ПК59+5,5	3,0х3,5х1,0(н)	10,50	10,09	1	2
6	ПК59+14,5 – ПК59+20,5	3,5х3,5х1,0(н)	12,25	11,84	1	2
7	ПК63+10,0 – ПК63+16,0	4,0х3,5х1,3(н)	18,20	17,79	1	2
8	ПК68+2,5 – ПК68+14,5	5,0х3,5х1,3(н)	22,75	22,34	1	4
9	ПК79+83,0 – ПК79+89,0	2,5х3,5х0,7(н)	6,13	5,72	1	2
10	ПК81+90,5 – ПК81+96,5	4,5х3,5х0,5(н)	7,88	7,47	1	2
11	ПК86+4,0 – ПК86+10,0	3,0х3,5х0,7(н)	7,35	6,94	1	2
12	ПК103+48,5 – ПК103+54,5	6,0х3,5х0,6(н)	12,60	12,19	1	2
13	ПК105+86,5 – ПК108+38,5	252,0х2,5х0,6(н)	378,00	357,09	51	84
14	ПК108+57,0 – ПК108+99,0	42,0х1,0х0,6(н)	25,20	21,51	9	14
15	ПК118+11,0 – ПК118+17,0	5,0х3,5х1,4(н)	24,50	24,09	1	2
16	ПК121+19,5 – ПК121+25,5	2,5х3,5х0,6(н)	5,25	4,84	1	2
17	ПК124+98,0 – ПК125+4,0	2,0х3,5х0,6(н)	4,20	3,79	1	2
18	ПК125+43,5 – ПК125+67,5	10,0х3,5х1,4(н)	49,00	48,59	1	8
19	ПК135+43,5 – ПК139+21,5	378,0х2,5х0,4(н)	378,00	346,84	76	126
20	ПК139+24,5 – ПК139+30,5	4,5х3,5х0,4(н)	6,30	5,89	1	2
21	ПК154+85,0 – ПК154+91,0	2,0х3,5х0,5(н)	3,50	3,09	1	2
22	ПК159+65,5 – ПК159+77,5	12,0х2,0х0,5(н)	12,00	11,59	1	4
23	ПК160+42,0 – ПК160+48,0	3,5х2,0х0,5(н)	3,50	3,09	1	4
24	ПК168+68,5 – ПК168+80,5	6,0х3,5х0,6(н)	12,60	12,19	1	4
25	ПК208+78,0 – ПК208+84,0	2,5х3,5х0,4(н)	3,50	3,09	1	2
26	7ПК6+67,5 – 7ПК6+73,5	3,0х3,5х1,5(н)	15,75	15,34	1	2
27	7ПК49+78,0 – 7ПК79+84,0	3,0х3,5х1,0(н)	10,50	10,09	1	2
28	7ПК56+97,0 – 7ПК57+3,0	2,5х3,5х1,0(н)	8,75	8,34	1	2
29	9ПК0+53,5	3,0х3,5х0,5(н)	5,25	4,84	1	2
30	10ПК0+63,0 – 10ПК0+69,0	1,0х3,5х0,3(н)	1,05	0,64	1	2

Конструкция временного переезда
через канавуплиты ж/б 2П60.18–10 (6,0х1,75х0,14м)
ГОСТ 21924.0–84

песок средний ГОСТ 8736–2014

стальные трубы водоперепускные
DN300 ГОСТ 8732–82

Спецификация

Поз.	Обозначение	Наименование	Кол.	Масса ег., кг	Прим.
1	2П60.18–10 ГОСТ 21924.0–84	Плита железобетонная (6,0х1,75х0,14 м)	В	4200	шт.
2	ГОСТ 8736–2014	Песок средний	А	–	м ³
3	ГОСТ 8732–78	Трубы стальные водоперепускные DN300, L=5,0м	Б	312,7	шт.

Примечания:

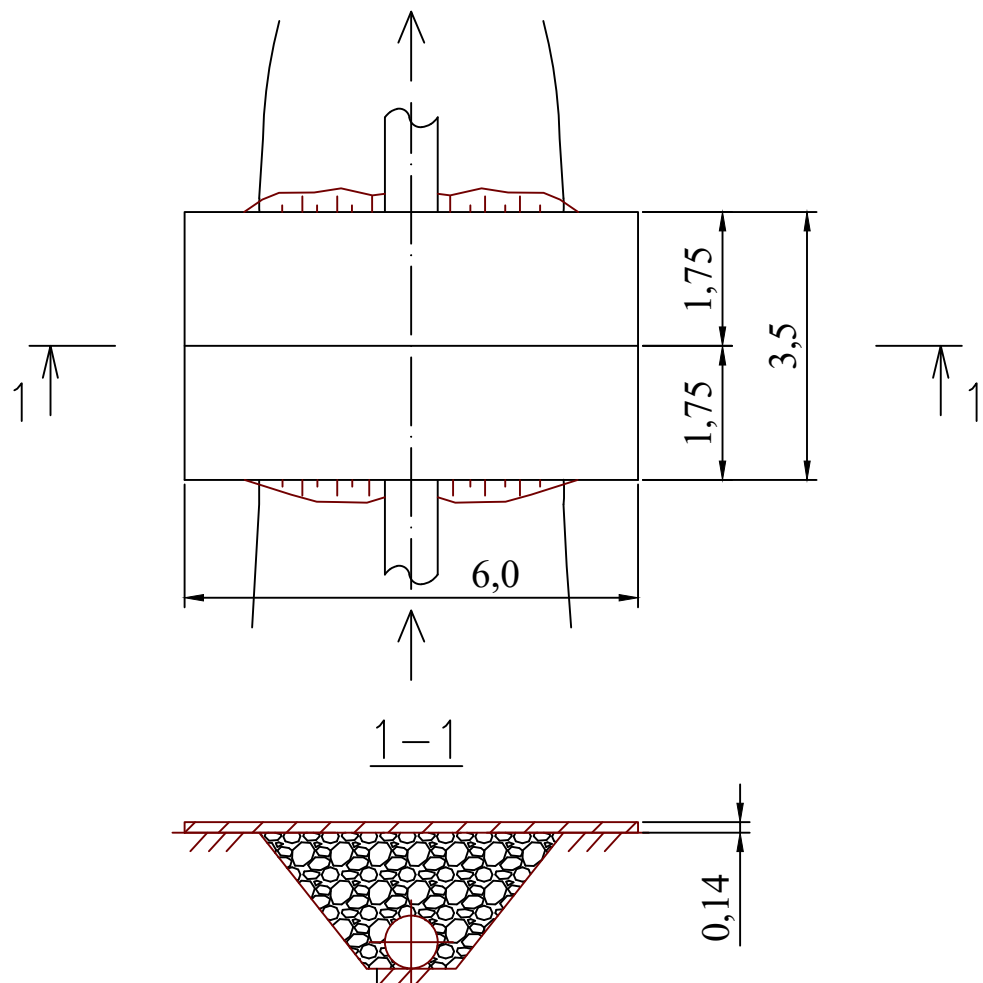
- До начала работ по обустройству переезда следует выполнить геодезическую разбивку оси и границ переезда.
- Спецификация представлена на обустройство одного переезда.
- Чертеж выполнен без масштаба.

3853.001.П.0/0.1295-ПОС

«Газопровод межпоселковый д.Федоровка - д.Орлы - д.Манновка -
д.Серезино - д.Кошкино - д.Свейск - д.Жабино - д.Пулково с отводом
на д.Сала Кингисеппского района Ленинградской области»

Изм.	Кол.уч.	Лист	Медок	Подпись	Дата	Стадия	Лист	Листов
Разраб.	Курбанов			<i>Курбанов</i>	02.24	Проект организации строительства	П	60
Провер.	Иванов			<i>Иванов</i>				
Н.контр.	Иванов			<i>Иванов</i>				
Утвердил	Барановская			<i>Барановская</i>		Конструкция временного переезда через канаву	Управление проектирования АО "Газпром газораспределение Ленинградская область"	

Конструкция временного переезда
через мелиоративный канал



плиты ж/б 2П60.18-10 (6,0x1,75x0,14м)
ГОСТ 21924.0-84
щебень М600 фр. 40-70
ГОСТ 8267-93
трубы стальные водоперепускные
DN100 ГОСТ 8732-78

Спецификация

328

Поз.	Обозначение	Наименование	Кол.	Масса ед., кг	Прим.
1	2П60.18-10 ГОСТ 21924.0-84	Плита железобетонная (6,0x1,75x0,14 м)	В	4200	шт.
2	ГОСТ 8267-93	Щебень М600 фр. 40-70	А	-	м3
3	ГОСТ 8732-78	Трубы стальные водоперепускные DN100, L=5,0м	Б	63,5	шт.

Ведомость переездов через мелиоративные каналы

N n/n	ПК переезда	Габариты канавы	Объем ед., м ³	А, м ³	Б, шт.	В, шт.
1	ПК74+72,5 - ПК74+78,5	5,0x3,5x0,7(h)	12,25	12,20	1	2
2	ПК200+68,0 - ПК200+86,0	8,5x3,5x1,4(h)	41,65	41,60	1	6
3	ПК207+20,5 - ПК207+32,5	6,5x3,5x0,5(h)	11,38	11,33	1	4
4	ПК212+16,0 - ПК212+28,0	2,5x3,5x0,4(h)	3,50	3,45	1	4
5	ПК216+49,0 - ПК216+55,0	3,0x3,5x0,4(h)	4,20	4,15	1	2
6	7ПК32+91,0 - 7ПК33+3,0	3,0x3,5x0,6(h)	6,30	6,25	1	4
7	7ПК37+15,5 - 7ПК37+27,5	6,0x3,5x0,6(h)	12,60	12,55	1	4
8	11ПК0+9,0 - 11ПК0+21,0	6,0x3,5x0,4(h)	8,40	8,35	1	4

Примечания:

- До начала работ по обустройству переезда следует выполнить геодезическую разбивку оси и границ переезда.
- Спецификация представлена на обустройство одного переезда.
- Чертеж выполнен без масштаба.

3853.001.П.0/0.1295-ПОС

«Газопровод межпоселковый д.Федоровка - д.Орлы - д.Манновка - д.Серезино - д.Кошкино - д.Свейск - д.Жабино - д.Пулково с отводом на д.Сала Кингисеппского района Ленинградской области»

Изм.	Кол.уч.	Лист	№док	Подпись	Дата
Разраб.		Курбанов		<i>Курбанов</i>	02.24
Провер.		Иванов		<i>Иванов</i>	
Н.контр.		Иванов		<i>Иванов</i>	
Утвердил		Барановская		<i>Барановская</i>	

Проект организации
строительства

Стадия	Лист	Листов
П	61	

Конструкция временного переезда через
мелиоративный канал

Управление проектирования
АО "Газпром газораспределение
Ленинградская область"

Спецификация на 1 км дороги

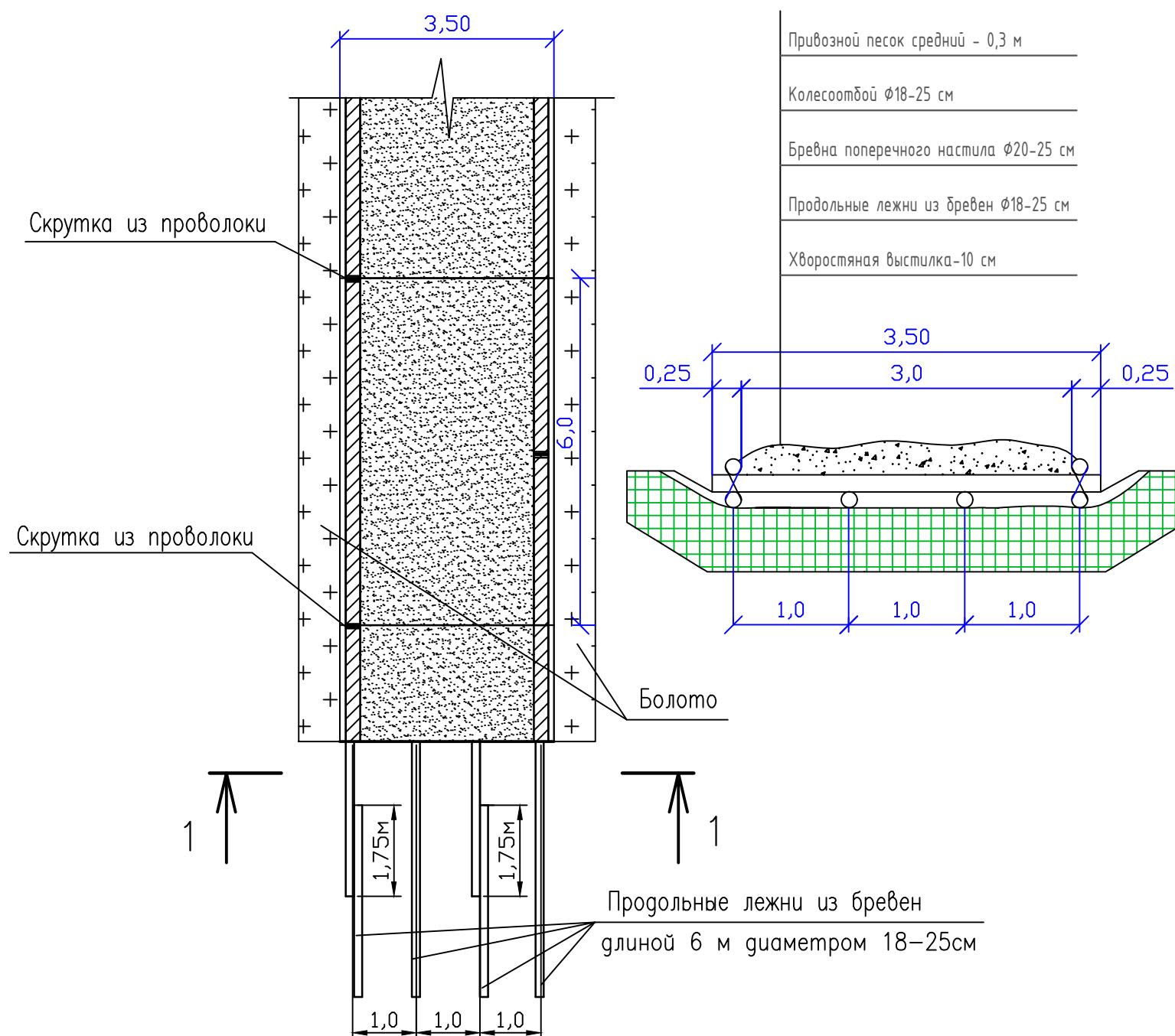
Поз.	Обозначение	Наименование	Кол.	Масса ед., кг	Прим.
1		Хворостяная выстилка, Н=10 см	350		м ³
2		Продольные лежни из бревен	668		шт.
		φ18-25 см, L = 6,0 м	102,0		м ³
3		Бревна поперечного настила	5000		шт.
		φ20-25 см, L = 3,5 м	549,8		м ³
4		Колесоотбой φ18-25 см, L = 3,5 м	572		шт.
			50,9		м ³
5		Привозной песчаный грунт, Н=0,3 м	900		м ³
6		Проволока низкоуглеродистая оцинков.	0,8		т
		φ3 мм 3,0-0-2Ц ГОСТ 3282-74			

Ведомость участков лежневых дорог

Поз.	Участок	Ширина участка, м	Протяженность участка, м
1	ПК88+26,5 - ПК91+26,5	3,5	300,0
2	ПК92+37,0 - ПК92+62,0	3,5	25,0
Итого:			325,0

1-1

Поперечный профиль временной лежневой дороги
вдоль трассы газопровода



Согласовано

Взамен инв. N

Подпись и дата

Инв. N подл.

Изм.	Кол.уч.	Лист	№док	Подпись	Дата	3853.001.П.0/0.1295-ПОС		
<p style="text-align: center;">«Газопровод межпоселковый д.Федоровка - д.Орлы - д.Манновка - д.Серезино - д.Кошкино - д.Свейск - д.Жабино - д.Пулково с отводом на д.Сала Кингисеппского района Ленинградской области»</p> <p style="text-align: center;">Проект организации строительства</p>						Стадия	Лист	Листов
						П	62	
Разраб.	Курбанов			<i>Курбанов</i>	02.24	Поперечный профиль временной лежневой дороги вдоль трассы газопровода		
Провер.	Иванов			<i>Иванов</i>				
Н.контр.	Иванов			<i>Иванов</i>				
Утвердил	Барановская			<i>Барановская</i>		Управление проектирования АО "Газпром газораспределение Ленинградская область"		

Копировал

Формат А3



Российская Федерация
Ленинградская область
Кингисеппский муниципальный район
АДМИНИСТРАЦИЯ
муниципального образования
«*Большелуцкое сельское поселение*»
188451, Ленинградская область,
Кингисеппский район, пос. Кингисеппский
тел. 6-94-66, 6-94-85
телефакс 6-94-94

Начальнику Управления
капитального строительства
и инвестиций

К. Н. Шершакову

e-mail: khodnya@gazprom-lenobl.ru

31.03.2023 г. № 471-01/10
На № -60/2407 от 01.03.2023

Уважаемый Константин Николаевич!

Рассмотрев Ваше обращение от 01.03.2023 года (вх. № 645-01/9 от 10.03.2023 г.) администрация муниципального образования "Большелуцкое сельское поселение" муниципального образования "Кингисеппский муниципальный район" Ленинградской области сообщает следующее.

Информация о потребителях природного газа по трассе проектируемого газопровода с указанием нагрузок (количество газифицируемых домов (МКД и ИЖД) существующих и перспективных, производственных предприятий, котельных (с указанием мощности), бань и т. д., на какие цели планируется использование газа (отопление, пищеприготовление, горячее водоснабжение) приведены в приложении 1.

Сведения о местонахождении песчаных карьеров в администрация поселения отсутствуют. За получение информации рекомендуем обратиться в Комитет по природным ресурсам Ленинградской области.

Ближайший по расположению к границам участка проектируемого объекта: «Газопровод межпоселковый д. Федоровка – д. Орлы – д. Манновка – д. Сережино – д. Кошкино – д. Свейск – д. Жабино – д. Пулковое – с отводом на д. Сала Кингисеппского района Ленинградской области» (далее – Объект) лицензированный объект, осуществляющий деятельность в сфере сбора, транспортирования, обработке, утилизации, обезвреживания и размещения отходов IV-V классов опасности - Полигон, расположенный по адресу: Ленинградская область, Сланцевский район, г. Сланцы, кадастровый номер земельного участка 47:28:0301035:15.

Ближайшие месторасположения пожарных частей:

- № 124 - г. Кингисепп, ул. Октябрьская, д. 11
- № 126 - г. Ивангород, ул. Гагарина, д. 5.

При разработке документов территориального планирования и градостроительного зонирования Большелуцкого сельского поселения сведения об Объекте будут учтены.

В зоне проектирования Объекта отсутствуют:

- территории лечебно-оздоровительных местностей и курортов местного значения;

- скотомогильники, биотермические ямы и другие места захоронения трупов животных, в том числе установленные санитарно-защитные зоны скотомогильников, «морových полей»;

- приаэродромные территории;

- особо охраняемые природные территории местного значения.

Сведения об особо ценных продуктивных сельскохозяйственных угодьях, использование которых для других целей не допускается, мелиорированных землях, мелиоративных системах и видах мелиорации на участках проведения работ в администрации поселения отсутствуют.

Имеющиеся сведения об источниках водоснабжения поселения (в том числе автономных), размерах поясов ЗСО источников питьевого водоснабжения, санитарно-защитных полос водопровода, централизованных источниках питьевого водоснабжения на земельном участке, предполагаемом под проектирование и строительство Объекта приведены в приложении 2.

Сведения о наличии источников противопожарного водоснабжения (противопожарные емкости, пруды) приведены в приложении 3.

Информацию в отношении территорий лесов, имеющих защитный статус, резервных лесов, особо защитных участков лесов, не входящих в государственный лесной фонд, лесопарковых зеленых поясов целесообразно запросить в специализированных учреждениях, осуществляющих государственные полномочия в области лесных отношений. В ведении МО «Большелуцкое сельское поселение» такие леса отсутствуют.

На территории МО «Большелуцкое сельское поселение» в зоне проектируемого межпоселкового газопровода проходит дорога общего пользования регионального значения Кингисепп-Манновка 41 ОП РЗ 41К-579 и Куровицы-Орлы 41 ОП РЗ 41К-614. Собственником данной автомобильной дороги является ГКУ «Ленавтодор». Подъездные автомобильные дороги к населенным пунктам д.Захонье-1, д.Кошкино (старое), д. Серезино, д. Манновка, д. Орлы в муниципальной собственности администрации МО «Большелуцкое сельское поселение» не значатся. Для получения информации о категоричности и принадлежности, рекомендуем обратиться в ГКУ «Ленавтодор» и администрацию МО «Кингисеппский муниципальный район» соответственно. В отношении автомобильных дорог общего пользования местного значения сведения отражены в приложении 4.

Сведениями о ранее учтенных земельных участках (сведения о координатах границ которых не внесены в ЕГРН), расположенных в полосе отвода Объекта администрация поселения не располагает. За получением необходимых сведений рекомендуем обратиться в государственный фонд данных Управления Росреестра по Ленинградской области (Кингисеппский отдел).

Приложение: в эл. виде.

И. о. главы администрации



О. В. Петров



Общество с ограниченной ответственностью "Омега"

188304, Ленинградская обл., Гатчинский р-н, г. Гатчина, ул. Правды, д.9, пом.3, тел.: +7 (812) 907-29-61, +7(812) 670-45-64, e-mail: omega.office78@gmail.com
ИНН 7813392389, КПП 470501001, ОГРН 1077847617473, ОКПО 82208598, ОКАТО 41218501000, р/с 40702810103500009326 в ТОЧКА ПАО БАНКА "ФК ОТКРЫТИЕ" г. Москва, и/с 30101810845250000999 в ГУ БАНКА РОССИИ ПО ЦФО, БИК 044525999

Исх. 298-08/23 от 16.08.2023 г.

АО «Газпром газораспределение
Ленинградская область»

ООО «Омега» в соответствии с частью 2 статьи 12 Федерального закона «О лицензировании отдельных видов деятельности» на основании Лицензии на осуществление деятельности по сбору, транспортированию, обработке и утилизации отходов № (78)-6014-СТОУ/П от 11.08.2020 г. осуществляет транспортирование и приемку на утилизацию отходов строительства IV-V класса опасности.

С учетом вышеуказанного наша компания готова принять отходы строительства для их дальнейшей утилизации на участке, расположенном по адресу: Ленинградская обл., Всеволожский р-н., кадастровый номер 47:07:0485001:1568:

№ п/п	Наименование отхода по ФККО	Стоимость утилизации с учетом НДС (20%), в руб./м3
1.	Шламы буровые при горизонтальном, наклонно-направленном бурении с применением бурового раствора глинистого на водной основе практически неопасные (8 11 123 12 39 5)	220,00

В цену за приемку на утилизацию включены все расходы, связанные с приемкой строительных отходов V класса опасности, включая НДС 20%, и оформлением соответствующих транспортных и иных документов для бухгалтерской и экологической отчетности.

С уважением,
генеральный директор ООО «Омега»



Д.С. Давыдов

Исполнитель:
Филина Ю.Л.
Тел. (812) 670-45-68

КАДАСТРОВЫЙ ПЛАН ТЕРРИТОРИИ

На основании запроса от 09.07.2024, поступившего на рассмотрение 10.07.2024, сообщаем, что согласно записям Единого государственного реестра недвижимости:

Лист № 1	раздела 1	Всего листов раздела 1: 20	Всего разделов: 12	Всего листов: 6515
« 09 » июля 2024 г. № КУВИ-001/2024-179472677				
Номер кадастрового квартала: 47:20:0708002			Площадь кадастрового квартала: 8.46 Га	

Общие сведения об объектах недвижимости в кадастровом квартале

Номер п/п	Кадастровый номер объекта недвижимости	Вид объекта недвижимости	Адрес	Площадь или основная характеристика	Категория земель	Виды разрешенного использования	Назначение (проектируемое назначение)	Кадастровая стоимость (руб)
1	2	3	4	5	6	7	8	9
1	47:20:0708002:2	Земельный участок	Ленинградская область, Кингисеппский р-н, д Кошкино	243 +/-0	Земли населенных пунктов	под существующее здание бани	_____	118800.27
2	47:20:0708002:3	Земельный участок	Ленинградская область, Кингисеппский муниципальный район р-н, д Кошкино, ул Парковая, д 13	1103 +/-12	Земли населенных пунктов	Для индивидуальной жилой застройки	_____	263462.58
3	47:20:0708002:4	Земельный участок	Ленинградская область, Кингисеппский р-н, д Кошкино	765 +/-19	Земли населенных пунктов	Индивидуальные жилые дома	_____	228490.2
4	47:20:0708002:5 (входит в единое землепользование 47:20:0708002:6)	Земельный участок	Ленинградская область, Кингисеппский р-н, д Кошкино, д 5	360	Земли населенных пунктов	_____	_____	64900.8
5	47:20:0708002:6	Земельный участок	Ленинградская область, Кингисеппский р-н, д Кошкино, д 5	640	Земли населенных пунктов	для ведения личного подсобного хозяйства	_____	191155.2

КАДАСТРОВЫЙ ПЛАН ТЕРРИТОРИИ

Лист № 2	раздела 1	Всего листов раздела 1: 20	Всего разделов: 12	Всего листов: 6515
« 09 » июля 2024 г. № КУВИ-001/2024-179472677				
Номер кадастрового квартала: 47:20:0708002				

Номер п/п	Кадастровый номер объекта недвижимости	Вид объекта недвижимости	Адрес	Площадь или основная характеристика	Категория земель	Виды разрешенного использования	Назначение (проектируемое назначение)	Кадастровая стоимость (руб)
1	2	3	4	5	6	7	8	9
6	47:20:0708002:7	Земельный участок	Местоположение установлено относительно ориентира, расположенного в границах участка. Ориентир жилой дом. Почтовый адрес ориентира: Ленинградская область, Кингисеппский р-н, д Кошкино, ул Парковая, уч 10	808 +/-20	Земли населенных пунктов	индивидуальное жилищное строительство	_____	203106.96
7	47:20:0708002:18	Здание	Ленинградская область, Кингисеппский муниципальный район р-н, д Кошкино	площадь: 986.6 кв.м	_____	_____	Нежилое	1538329.41
8	47:20:0708002:19	Здание	Ленинградская область, Кингисеппский р-н, д Кошкино, д Б/Н	площадь: 48.4 кв.м	_____	_____	Жилое	650730.27
9	47:20:0708002:20	Здание	Ленинградская область, Кингисеппский р-н, д Кошкино, д Б/Н	площадь: 215.8 кв.м	_____	_____	Жилой дом	1130945
10	47:20:0708002:21	Здание	Ленинградская область, Кингисеппский р-н, д Кошкино, д 2	площадь: 648.6 кв.м	_____	_____	Многоквартирный дом	7281631.5

КАДАСТРОВЫЙ ПЛАН ТЕРРИТОРИИ

Лист № 3	раздела 1	Всего листов раздела 1: 20	Всего разделов: 12	Всего листов: 6515
« 09 » июля 2024 г. № КУВИ-001/2024-179472677				
Номер кадастрового квартала: 47:20:0708002				

Номер п/п	Кадастровый номер объекта недвижимости	Вид объекта недвижимости	Адрес	Площадь или основная характеристика	Категория земель	Виды разрешенного использования	Назначение (проектируемое назначение)	Кадастровая стоимость (руб)
1	2	3	4	5	6	7	8	9
11	47:20:0708002:24	Здание	Ленинградская область, Кингисеппский муниципальный район р-н, д Кошкино, ул Парковая, д б/н	площадь: 185.9 кв.м	_____	_____	Нежилое	4267713.13
12	47:20:0708002:25	Здание	Ленинградская область, Кингисеппский муниципальный район р-н, д Кошкино, д б/н	площадь: 185.2 кв.м	_____	_____	Нежилое	1054462.13
13	47:20:0708002:26	Сооружение	Ленинградская область, Кингисеппский муниципальный район р-н, д Кошкино, д б/н	высота: 24 м	_____	_____	Нежилое	312643.87
14	47:20:0708002:27	Сооружение	Ленинградская область, Кингисеппский р-н, д Кошкино	протяженность: 229 м	_____	_____	тепловые сети в 2- трубном исчислении	764895.55
15	47:20:0708002:29	Здание	Ленинградская область, Кингисеппский муниципальный район р-н, д Кошкино	площадь: 199.6 кв.м	_____	_____	Нежилое	1071972.96

полное наименование должности

М.П.

подпись

инициалы, фамилия

КАДАСТРОВЫЙ ПЛАН ТЕРРИТОРИИ

Лист № 4	раздела 1	Всего листов раздела 1: 20	Всего разделов: 12	Всего листов: 6515
« 09 » июля 2024 г. № КУВИ-001/2024-179472677				
Номер кадастрового квартала: 47:20:0708002				

Номер п/п	Кадастровый номер объекта недвижимости	Вид объекта недвижимости	Адрес	Площадь или основная характеристика	Категория земель	Виды разрешенного использования	Назначение (проектируемое назначение)	Кадастровая стоимость (руб)
1	2	3	4	5	6	7	8	9
16	47:20:0708002:30	Здание	Ленинградская область, Кингисеппский муниципальный район р-н, д Кошкино, д 1	площадь: 41.7 кв.м	_____	_____	Жилой дом	243056.29
17	47:20:0708002:31	Здание	Ленинградская область, Кингисеппский муниципальный район р-н, д Кошкино, д 2	площадь: 26.8 кв.м	_____	_____	Жилое	280134.52
18	47:20:0708002:33	Здание	Ленинградская область, Кингисеппский р-н, д Кошкино, д 28	площадь: 33.9 кв.м	_____	_____	Жилой дом	197592.52
19	47:20:0708002:34	Объект незавершенного строительства	Ленинградская область, Кингисеппский р-н, д Кошкино, д 3а	площадь застройки: 70.2 кв.м	_____	_____	Жилое	383600.53
20	47:20:0708002:36	Здание	Ленинградская область, Кингисеппский р-н, д Кошкино, д Б/Н	площадь: 53.9 кв.м	_____	_____	Жилой дом	314166.28

_____ полное наименование должности

М.П.

_____ подпись

_____ инициалы, фамилия

КАДАСТРОВЫЙ ПЛАН ТЕРРИТОРИИ

Лист № 5	раздела 1	Всего листов раздела 1: 20	Всего разделов: 12	Всего листов: 6515
« 09 » июля 2024 г. № КУВИ-001/2024-179472677				
Номер кадастрового квартала: 47:20:0708002				

Номер п/п	Кадастровый номер объекта недвижимости	Вид объекта недвижимости	Адрес	Площадь или основная характеристика	Категория земель	Виды разрешенного использования	Назначение (проектируемое назначение)	Кадастровая стоимость (руб)
1	2	3	4	5	6	7	8	9
21	47:20:0708002:37	Здание	Ленинградская область, Кингисеппский р-н, д Кошкино, д 15	площадь: 44.5 кв.м	_____	_____	Жилое	586087.4
22	47:20:0708002:38	Здание	Ленинградская область, Кингисеппский муниципальный район р-н, д Кошкино, д 2	площадь: 83.3 кв.м	_____	_____	Жилой дом	455184.1
23	47:20:0708002:39	Здание	Ленинградская область, Кингисеппский муниципальный район р-н, д Кошкино, д 22	площадь: 27.9 кв.м	_____	_____	Жилое	162620.4
24	47:20:0708002:40	Здание	Ленинградская область, Кингисеппский р-н, д Кошкино, д 23	площадь: 32.5 кв.м	_____	_____	Жилое	189432.36
25	47:20:0708002:42	Здание	Ленинградская область, Кингисеппский р-н, д Кошкино, д 32	площадь: 47.9 кв.м	_____	_____	Жилое	279194.16

полное наименование должности

М.П.

подпись

инициалы, фамилия

КАДАСТРОВЫЙ ПЛАН ТЕРРИТОРИИ

Лист № 6	раздела 1	Всего листов раздела 1: 20	Всего разделов: 12	Всего листов: 6515
« 09 » июля 2024 г. № КУВИ-001/2024-179472677				
Номер кадастрового квартала: 47:20:0708002				

Номер п/п	Кадастровый номер объекта недвижимости	Вид объекта недвижимости	Адрес	Площадь или основная характеристика	Категория земель	Виды разрешенного использования	Назначение (проектируемое назначение)	Кадастровая стоимость (руб)
1	2	3	4	5	6	7	8	9
26	47:20:0708002:43	Здание	Ленинградская область, Кингисеппский р-н, д Кошкино, д 33	площадь: 35.6 кв.м	_____	_____	Жилое	466643.24
27	47:20:0708002:44	Здание	Ленинградская область, Кингисеппский муниципальный район р-н, д Кошкино, д 36	площадь: 109.9 кв.м	_____	_____	Жилое	1677024.54
28	47:20:0708002:46	Здание	Ленинградская область, Кингисеппский муниципальный район р-н, д Кошкино	площадь: 263.1 кв.м	_____	_____	Нежилое	1228357.28
29	47:20:0708002:47	Здание	Ленинградская область, Кингисеппский р-н, д Кошкино, д 13	площадь: 56.7 кв.м	_____	_____	Жилое	440648.81
30	47:20:0708002:49	Здание	Ленинградская область, Кингисеппский муниципальный район р-н, д Кошкино, д 4	площадь: 97.3 кв.м	_____	_____	Жилое	531685.63

полное наименование должности

М.П.

подпись

инициалы, фамилия

КАДАСТРОВЫЙ ПЛАН ТЕРРИТОРИИ

Лист № 7	раздела 1	Всего листов раздела 1: 20	Всего разделов: 12	Всего листов: 6515
« 09 » июля 2024 г. № КУВИ-001/2024-179472677				
Номер кадастрового квартала: 47:20:0708002				

Номер п/п	Кадастровый номер объекта недвижимости	Вид объекта недвижимости	Адрес	Площадь или основная характеристика	Категория земель	Виды разрешенного использования	Назначение (проектируемое назначение)	Кадастровая стоимость (руб)
1	2	3	4	5	6	7	8	9
31	47:20:0708002:50	Здание	Ленинградская область, Кингисеппский муниципальный район р-н, д Кошкино, д 6	площадь: 40.6 кв.м	_____	_____	Жилое	236644.73
32	47:20:0708002:51	Здание	Ленинградская область, Кингисеппский муниципальный район р-н, д Кошкино, д 8	площадь: 31 кв.м	_____	_____	Жилое	180689.33
33	47:20:0708002:52	Здание	Ленинградская область, Кингисеппский р-н, д Кошкино, д 9	площадь: 62 кв.м	_____	_____	Жилое	361378.66
34	47:20:0708002:54	Здание	Ленинградская область, Кингисеппский р-н, д Кошкино, ул Береговая, д 8	площадь: 20.6 кв.м	_____	_____	Жилое	295653.29
35	47:20:0708002:55	Здание	Ленинградская область, Кингисеппский муниципальный район р-н, д Кошкино	площадь: 1499.7 кв.м	_____	_____	Нежилое	7369606.78

_____ полное наименование должности

М.П.

_____ подпись

_____ инициалы, фамилия

КАДАСТРОВЫЙ ПЛАН ТЕРРИТОРИИ

Лист № 8	раздела 1	Всего листов раздела 1: 20	Всего разделов: 12	Всего листов: 6515
« 09 » июля 2024 г. № КУВИ-001/2024-179472677				
Номер кадастрового квартала: 47:20:0708002				

Номер п/п	Кадастровый номер объекта недвижимости	Вид объекта недвижимости	Адрес	Площадь или основная характеристика	Категория земель	Виды разрешенного использования	Назначение (проектируемое назначение)	Кадастровая стоимость (руб)
1	2	3	4	5	6	7	8	9
36	47:20:0708002:56	Здание	Ленинградская область, Кингисеппский р-н, д Кошкино, д Б/Н	площадь: 112.2 кв.м	_____	_____	Жилое	1282538.54
37	47:20:0708002:57	Здание	Ленинградская область, Кингисеппский р-н, д Кошкино, д 1	площадь: 45.8 кв.м	_____	_____	Жилое	266953.91
38	47:20:0708002:58	Здание	Ленинградская область, Кингисеппский р-н, д Кошкино, д 14а	площадь: 40.8 кв.м	_____	_____	Жилое	515256.02
39	47:20:0708002:59	Здание	Ленинградская область, Кингисеппский муниципальный район р-н, д Кошкино, д 17	площадь: 37.7 кв.м	_____	_____	Жилое	276874.34
40	47:20:0708002:60	Здание	Ленинградская область, Кингисеппский р-н, д Кошкино, д 18	площадь: 26.3 кв.м	_____	_____	Жилое	153294.49

полное наименование должности

М.П.

подпись

инициалы, фамилия

КАДАСТРОВЫЙ ПЛАН ТЕРРИТОРИИ

Лист № 9	раздела 1	Всего листов раздела 1: 20	Всего разделов: 12	Всего листов: 6515
« 09 » июля 2024 г. № КУВИ-001/2024-179472677				
Номер кадастрового квартала: 47:20:0708002				

Номер п/п	Кадастровый номер объекта недвижимости	Вид объекта недвижимости	Адрес	Площадь или основная характеристика	Категория земель	Виды разрешенного использования	Назначение (проектируемое назначение)	Кадастровая стоимость (руб)
1	2	3	4	5	6	7	8	9
41	47:20:0708002:61	Здание	Ленинградская область, Кингисеппский р-н, д Кошкино, д 30	площадь: 32.8 кв.м	_____	_____	Жилой дом	298242.31
42	47:20:0708002:62	Здание	Ленинградская область, Кингисеппский р-н, д Кошкино, д 4	площадь: 35.7 кв.м	_____	_____	Жилое	208084.16
43	47:20:0708002:63	Здание	Ленинградская область, Кингисеппский муниципальный район р-н, д Кошкино, д б/н	площадь: 60 кв.м	_____	_____	Жилой дом	196718.22
44	47:20:0708002:64	Здание	Ленинградская область, Кингисеппский р-н, д Кошкино, д б/н	площадь: 44.2 кв.м	_____	_____	Жилое	654375.14
45	47:20:0708002:66	Здание	Ленинградская область, Кингисеппский муниципальный район р-н, д Кошкино	площадь: 674 кв.м	_____	_____	Нежилое	4148288.69

полное наименование должности

М.П.

подпись

инициалы, фамилия

КАДАСТРОВЫЙ ПЛАН ТЕРРИТОРИИ

Лист № 10	раздела 1	Всего листов раздела 1: 20	Всего разделов: 12	Всего листов: 6515
« 09 » июля 2024 г. № КУВИ-001/2024-179472677				
Номер кадастрового квартала: 47:20:0708002				

Номер п/п	Кадастровый номер объекта недвижимости	Вид объекта недвижимости	Адрес	Площадь или основная характеристика	Категория земель	Виды разрешенного использования	Назначение (проектируемое назначение)	Кадастровая стоимость (руб)
1	2	3	4	5	6	7	8	9
46	47:20:0708002:67	Здание	Ленинградская область, Кингисеппский р-н, д Кошкино, д б/н	площадь: 86.1 кв.м	_____	_____	Жилое	1107206.64
47	47:20:0708002:68	Здание	Ленинградская область, Кингисеппский р-н, д Кошкино, ул Парковая, д 12	площадь: 177.2 кв.м	_____	_____	Нежилое	4067986.91
48	47:20:0708002:69	Здание	Ленинградская область, Кингисеппский р-н, д Кошкино, д 1	площадь: 634.8 кв.м	_____	_____	Многоквартирный дом	6035085.62
49	47:20:0708002:70	Здание	Ленинградская область, Кингисеппский р-н, д Кошкино, ул Парковая, д 10	площадь: 55.9 кв.м	_____	_____	Жилое	325823.66
50	47:20:0708002:71	Здание	Ленинградская область, Кингисеппский р-н, д Кошкино, д 11	площадь: 58 кв.м	_____	_____	Жилое	338063.9

полное наименование должности

М.П.

подпись

инициалы, фамилия

КАДАСТРОВЫЙ ПЛАН ТЕРРИТОРИИ

Лист № 11	раздела 1	Всего листов раздела 1: 20	Всего разделов: 12	Всего листов: 6515
« 09 » июля 2024 г. № КУВИ-001/2024-179472677				
Номер кадастрового квартала: 47:20:0708002				

Номер п/п	Кадастровый номер объекта недвижимости	Вид объекта недвижимости	Адрес	Площадь или основная характеристика	Категория земель	Виды разрешенного использования	Назначение (проектируемое назначение)	Кадастровая стоимость (руб)
1	2	3	4	5	6	7	8	9
51	47:20:0708002:72	Здание	Ленинградская область, Кингисеппский р-н, д Кошкино, д 15	площадь: 65.3 кв.м	_____	_____	Жилое	380613.33
52	47:20:0708002:73	Здание	Ленинградская область, Кингисеппский р-н, д Кошкино, д 31	площадь: 43.3 кв.м	_____	_____	Жилое	452605.39
53	47:20:0708002:74	Здание	Ленинградская область, Кингисеппский р-н, д Кошкино, д 4	площадь: 800.1 кв.м	_____	_____	Многоквартирный дом	9613986.58
54	47:20:0708002:75	Здание	Ленинградская область, Кингисеппский р-н, д Кошкино, д 8Б	площадь: 131.4 кв.м	_____	_____	Жилое	1174376.39
55	47:20:0708002:76	Здание	Ленинградская область, Кингисеппский муниципальный район р-н, д Кошкино, д б/н	площадь: 342.4 кв.м	_____	_____	Нежилое	6648263.1

полное наименование должности

М.П.

подпись

инициалы, фамилия

КАДАСТРОВЫЙ ПЛАН ТЕРРИТОРИИ

Лист № 12	раздела 1	Всего листов раздела 1: 20	Всего разделов: 12	Всего листов: 6515
« 09 » июля 2024 г. № КУВИ-001/2024-179472677				
Номер кадастрового квартала: 47:20:0708002				

Номер п/п	Кадастровый номер объекта недвижимости	Вид объекта недвижимости	Адрес	Площадь или основная характеристика	Категория земель	Виды разрешенного использования	Назначение (проектируемое назначение)	Кадастровая стоимость (руб)
1	2	3	4	5	6	7	8	9
56	47:20:0708002:77	Здание	Ленинградская область, Кингисеппский р-н, д Кошкино, ул Парковая, д 8	площадь: 78.2 кв.м	_____	_____	Жилое	427315.69
57	47:20:0708002:79	Объект незавершенного строительства	Ленинградская область, Кингисеппский р-н, д Кошкино, д Б/Н	_____	_____	_____	Жилое	383600.53
58	47:20:0708002:80	Здание	188453, Ленинградская область, Кингисеппский р-н, д Кошкино, ул Строителей, д 43	площадь: 66.8 кв.м	_____	_____	Жилое	1021052.03
59	47:20:0708002:82	Здание	Ленинградская область, Кингисеппский муниципальный район р-н, д Кошкино, д 11	площадь: 61 кв.м	_____	_____	Жилое	355549.97
60	47:20:0708002:84	Здание	Ленинградская область, Кингисеппский р-н, д Кошкино, д 17	площадь: 28.1 кв.м	_____	_____	Жилое	293723.13

полное наименование должности

М.П.

подпись

инициалы, фамилия

КАДАСТРОВЫЙ ПЛАН ТЕРРИТОРИИ

Лист № 13	раздела 1	Всего листов раздела 1: 20	Всего разделов: 12	Всего листов: 6515
« 09 » июля 2024 г. № КУВИ-001/2024-179472677				
Номер кадастрового квартала: 47:20:0708002				

Номер п/п	Кадастровый номер объекта недвижимости	Вид объекта недвижимости	Адрес	Площадь или основная характеристика	Категория земель	Виды разрешенного использования	Назначение (проектируемое назначение)	Кадастровая стоимость (руб)
1	2	3	4	5	6	7	8	9
61	47:20:0708002:85	Здание	Ленинградская область, Кингисеппский муниципальный район р-н, д Кошкино, д 21	площадь: 60.4 кв.м	_____	_____	Жилой дом	352052.76
62	47:20:0708002:86	Здание	Ленинградская область, Кингисеппский р-н, д Кошкино, д 27	площадь: 41.7 кв.м	_____	_____	Жилое	527146.46
63	47:20:0708002:87	Здание	Ленинградская область, Кингисеппский р-н, д Кошкино, д 3	площадь: 692.3 кв.м	_____	_____	Многоквартирный дом	7772237.88
64	47:20:0708002:88	Здание	Ленинградская область, Кингисеппский муниципальный район р-н, д Кошкино, д 6	площадь: 35.9 кв.м	_____	_____	Жилое	209249.9
65	47:20:0708002:89	Здание	Ленинградская область, Кингисеппский р-н, д Кошкино, д 8а	площадь: 31.6 кв.м	_____	_____	Жилое	364689.35

полное наименование должности

М.П.

подпись

инициалы, фамилия

КАДАСТРОВЫЙ ПЛАН ТЕРРИТОРИИ

Лист № 14	раздела 1	Всего листов раздела 1: 20	Всего разделов: 12	Всего листов: 6515
« 09 » июля 2024 г. № КУВИ-001/2024-179472677				
Номер кадастрового квартала: 47:20:0708002				

Номер п/п	Кадастровый номер объекта недвижимости	Вид объекта недвижимости	Адрес	Площадь или основная характеристика	Категория земель	Виды разрешенного использования	Назначение (проектируемое назначение)	Кадастровая стоимость (руб)
1	2	3	4	5	6	7	8	9
66	47:20:0708002:90	Здание	Ленинградская область, Кингисеппский р-н, д Кошкино, д 9	площадь: 43 кв.м	_____	_____	Жилое	250633.58
67	47:20:0708002:91	Здание	Ленинградская область, Кингисеппский р-н, д Кошкино, ул Строителей, д 46	площадь: 99.2 кв.м	_____	_____	Жилое	1498802.04
68	47:20:0708002:92	Здание	Ленинградская область, Кингисеппский р-н, д Кошкино, д б/н	площадь: 32.6 кв.м	_____	_____	Жилое	296423.76
69	47:20:0708002:93	Здание	Ленинградская область, муниципальный район Кингисеппский р-н, сельское поселение сельское поселение Большелуцкое, д Кошкино, д 12	площадь: 78.4 кв.м	_____	_____	Жилое	428408.57
70	47:20:0708002:94	Здание	Ленинградская область, Кингисеппский р-н, д Кошкино, д Б/Н	площадь: 15.2 кв.м	_____	_____	Жилой дом	138209.85

полное наименование должности

М.П.

подпись

инициалы, фамилия

КАДАСТРОВЫЙ ПЛАН ТЕРРИТОРИИ

Лист № 15	раздела 1	Всего листов раздела 1: 20	Всего разделов: 12	Всего листов: 6515
« 09 » июля 2024 г. № КУВИ-001/2024-179472677				
Номер кадастрового квартала: 47:20:0708002				

Номер п/п	Кадастровый номер объекта недвижимости	Вид объекта недвижимости	Адрес	Площадь или основная характеристика	Категория земель	Виды разрешенного использования	Назначение (проектируемое назначение)	Кадастровая стоимость (руб)
1	2	3	4	5	6	7	8	9
71	47:20:0708002:95	Здание	188453, Ленинградская область, Кингисеппский р-н, д Кошкино, ул Парковая, д 13	площадь: 124.4 кв.м	_____	_____	Жилое	1083616.29
72	47:20:0708002:97	Здание	Ленинградская область, Кингисеппский муниципальный район р-н, д Кошкино	площадь: 126.8 кв.м	_____	_____	Нежилое	1031172.65
73	47:20:0708002:100	Здание	Ленинградская область, Кингисеппский муниципальный район р-н, д Кошкино, д 24	площадь: 37.9 кв.м	_____	_____	Жилое	220907.28
74	47:20:0708002:101	Здание	Ленинградская область, Кингисеппский р-н, д Кошкино, д 29	площадь: 35.6 кв.м	_____	_____	Жилое	207501.29
75	47:20:0708002:103	Здание	Ленинградская область, Кингисеппский муниципальный район р-н, д Кошкино, д 7	площадь: 44.9 кв.м	_____	_____	Жилое	444903.76

полное наименование должности

М.П.

подпись

инициалы, фамилия

КАДАСТРОВЫЙ ПЛАН ТЕРРИТОРИИ

Лист № 16	раздела 1	Всего листов раздела 1: 20	Всего разделов: 12	Всего листов: 6515
« 09 » июля 2024 г. № КУВИ-001/2024-179472677				
Номер кадастрового квартала: 47:20:0708002				

Номер п/п	Кадастровый номер объекта недвижимости	Вид объекта недвижимости	Адрес	Площадь или основная характеристика	Категория земель	Виды разрешенного использования	Назначение (проектируемое назначение)	Кадастровая стоимость (руб)
1	2	3	4	5	6	7	8	9
76	47:20:0708002:104	Здание	Ленинградская область, Кингисеппский муниципальный район р-н, с/п Большелуцкое, д Кошкино, д 16	площадь: 72.2 кв.м	_____	_____	Жилое	754690.75
77	47:20:0708002:221	Земельный участок	188477, Ленинградская область, Кингисеппский р-н, д Кошкино	110 +/-7.34	Земли населенных пунктов	для размещения гаражей	_____	40331.5
78	47:20:0708002:223	Здание	188453, Ленинградская область, Кингисеппский р-н, д Кошкино, ул Береговая, д 5	площадь: 66.1 кв.м	_____	_____	Жилой дом	601030.99
79	47:20:0708002:224	Земельный участок	188453, Ленинградская область, Кингисеппский р-н, д Кошкино	300 +/-12	Земли населенных пунктов	для строительства блока гаражей	_____	93462
80	47:20:0708002:229	Земельный участок	188453, Ленинградская область, Кингисеппский р-н, д Кошкино	16 +/-3	Земли населенных пунктов	под объектом инженерно-технического обеспечения	_____	5629.76

полное наименование должности

М.П.

подпись

инициалы, фамилия

КАДАСТРОВЫЙ ПЛАН ТЕРРИТОРИИ

Лист № 17	раздела 1	Всего листов раздела 1: 20	Всего разделов: 12	Всего листов: 6515
« 09 » июля 2024 г. № КУВИ-001/2024-179472677				
Номер кадастрового квартала: 47:20:0708002				

Номер п/п	Кадастровый номер объекта недвижимости	Вид объекта недвижимости	Адрес	Площадь или основная характеристика	Категория земель	Виды разрешенного использования	Назначение (проектируемое назначение)	Кадастровая стоимость (руб)
1	2	3	4	5	6	7	8	9
81	47:20:0708002:232	Здание	188453, Ленинградская область, Кингисеппский р-н, д Кошкино, ул Парковая, строен №9а	площадь: 110.3 кв.м	_____	_____	Нежилое	2419689.04
82	47:20:0708002:235	Земельный участок	Ленинградская область, Кингисеппский р-н, д Кошкино	950 +/-11	Земли населенных пунктов	Амбулаторно-поликлиническое обслуживание	_____	719549
83	47:20:0708002:236	Земельный участок	188453, Ленинградская область, Кингисеппский р-н, Большелуцкое сельское поселение, д Кошкино, ул Парковая, уч 12а	100 +/-4	Земли населенных пунктов	скверы (Братское захоронение Советских воинов 1941-1945 годов)	_____	68467
84	47:20:0708002:447	Земельный участок	188453, Ленинградская область, Кингисеппский р-н, д Кошкино, ул Парковая, уч 12	957 +/-11	Земли населенных пунктов	культурное развитие	_____	655133.49
85	47:20:0708002:448	Земельный участок	Ленинградская область	2208 +/-16	Земли населенных пунктов	среднеэтажная жилая застройка	_____	1511817.6

полное наименование должности

М.П.

подпись

инициалы, фамилия

КАДАСТРОВЫЙ ПЛАН ТЕРРИТОРИИ

Лист № 18	раздела 1	Всего листов раздела 1: 20	Всего разделов: 12	Всего листов: 6515
« 09 » июля 2024 г. № КУВИ-001/2024-179472677				
Номер кадастрового квартала: 47:20:0708002				

Номер п/п	Кадастровый номер объекта недвижимости	Вид объекта недвижимости	Адрес	Площадь или основная характеристика	Категория земель	Виды разрешенного использования	Назначение (проектируемое назначение)	Кадастровая стоимость (руб)
1	2	3	4	5	6	7	8	9
86	47:20:0708002:449	Земельный участок	Ленинградская область, деревня Кошкино, з/у 1	1756 +/-15	Земли населенных пунктов	среднеэтажная жилая застройка	_____	1248410.64
87	47:20:0708002:450	Земельный участок	Ленинградская область, Кингисеппский район, сельское поселение Большелуцкое, деревня Кошкино, участок 3	1630 +/-14	Земли населенных пунктов	среднеэтажная жилая застройка	_____	1173062.1
88	47:20:0708002:451	Земельный участок	Ленинградская область	2445 +/-17	Земли населенных пунктов	Благоустройство территории	_____	46992.9
89	47:20:0708002:452	Земельный участок	Ленинградская область	3512 +/-21	Земли населенных пунктов	Улично-дорожная сеть	_____	1235732.32
90	47:20:0708002:453	Земельный участок	Ленинградская область	649 +/-9	Земли населенных пунктов	Благоустройство территории	_____	44002.2

_____ полное наименование должности

М.П.

_____ подпись

_____ инициалы, фамилия

КАДАСТРОВЫЙ ПЛАН ТЕРРИТОРИИ

Лист № 19	раздела 1	Всего листов раздела 1: 20	Всего разделов: 12	Всего листов: 6515
« 09 » июля 2024 г. № КУВИ-001/2024-179472677				
Номер кадастрового квартала: 47:20:0708002				

Номер п/п	Кадастровый номер объекта недвижимости	Вид объекта недвижимости	Адрес	Площадь или основная характеристика	Категория земель	Виды разрешенного использования	Назначение (проектируемое назначение)	Кадастровая стоимость (руб)
1	2	3	4	5	6	7	8	9
91	47:20:0708002:454	Земельный участок	Ленинградская область	77 +/-3	Земли населенных пунктов	Предоставление коммунальных услуг	_____	27093.22
92	47:20:0708002:455	Земельный участок	Ленинградская область	1667 +/-14	Земли населенных пунктов	среднеэтажная жилая застройка	_____	1195339.02
93	47:20:0708002:457	Земельный участок	Ленинградская область, Кингисеппский р-н, д Кошкино	1000 +/-12	Земли населенных пунктов	для ведения приусадебного хозяйства	_____	285690
94	47:20:0708002:458	Земельный участок	Ленинградская область, Кингисеппский р-н, д Кошкино	1970 +/-14	Земли населенных пунктов	для ведения приусадебного хозяйства	_____	503551.7
95	47:20:0000000:5811	Сооружение	Ленинградская область, Кингисеппский муниципальный р-н, с/п Вист, д Кошкино, д 18а	площадь: 13 кв.м	_____	_____	Нежилое	77200.06

полное наименование должности

М.П.

подпись

инициалы, фамилия

КАДАСТРОВЫЙ ПЛАН ТЕРРИТОРИИ

Лист № 20	раздела 1	Всего листов раздела 1: 20	Всего разделов: 12	Всего листов: 6515
« 09 » июля 2024 г. № КУВИ-001/2024-179472677				
Номер кадастрового квартала: 47:20:0708002				

Номер п/п	Кадастровый номер объекта недвижимости	Вид объекта недвижимости	Адрес	Площадь или основная характеристика	Категория земель	Виды разрешенного использования	Назначение (проектируемое назначение)	Кадастровая стоимость (руб)
1	2	3	4	5	6	7	8	9
96	47:20:0000000:14170	Сооружение	Ленинградская область, Кингисеппский р-н, д Кошкино	протяженность: 279 м	_____	_____	газопровод	621744.79

_____ полное наименование должности

М.П.

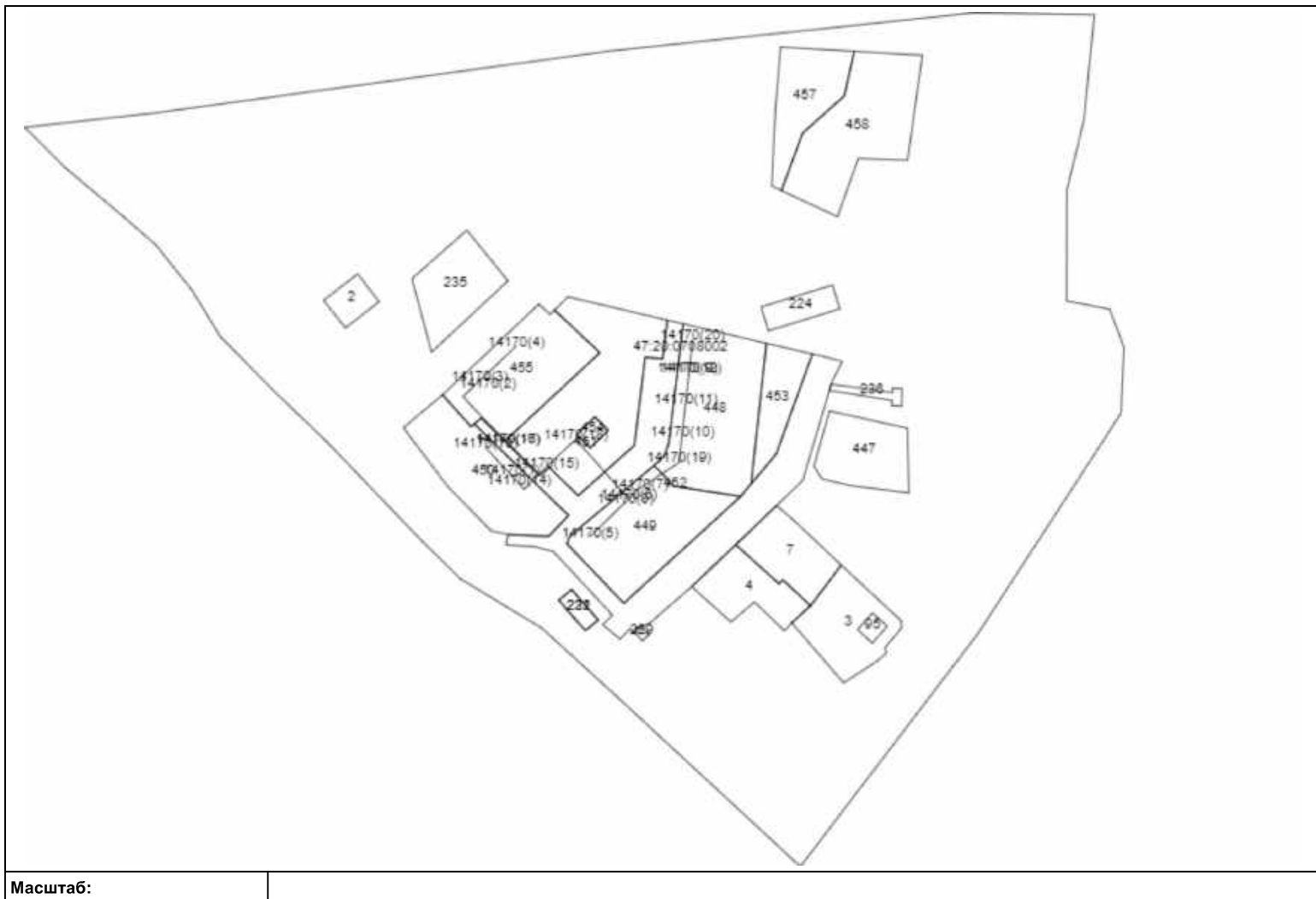
_____ подпись

_____ инициалы, фамилия

КАДАСТРОВЫЙ ПЛАН ТЕРРИТОРИИ

Лист № 1	раздела 2	Всего листов раздела 2: 1	Всего разделов: 12	Всего листов: 6515
« 09 » июля 2024 г. № КУВИ-001/2024-179472677				
Номер кадастрового квартала: 47:20:0708002				

План (чертеж, схема) объектов недвижимости, расположенных в кадастровом квартале



Масштаб:

полное наименование должности

М.П. _____

М.П.

подпись

инициалы, фамилия

КАДАСТРОВЫЙ ПЛАН ТЕРРИТОРИИ

Лист № 1	раздела 3	Всего листов раздела 3: 1	Всего разделов: 12	Всего листов: 6515
« 09 » июля 2024 г. № КУВИ-001/2024-179472677				
Номер кадастрового квартала: 47:20:0708002				

План (чертеж, схема) границ между субъектами Российской Федерации, границ муниципальных образований, границ населенных пунктов, расположенных в кадастровом квартале



Масштаб:

полное наименование должности

М.П.

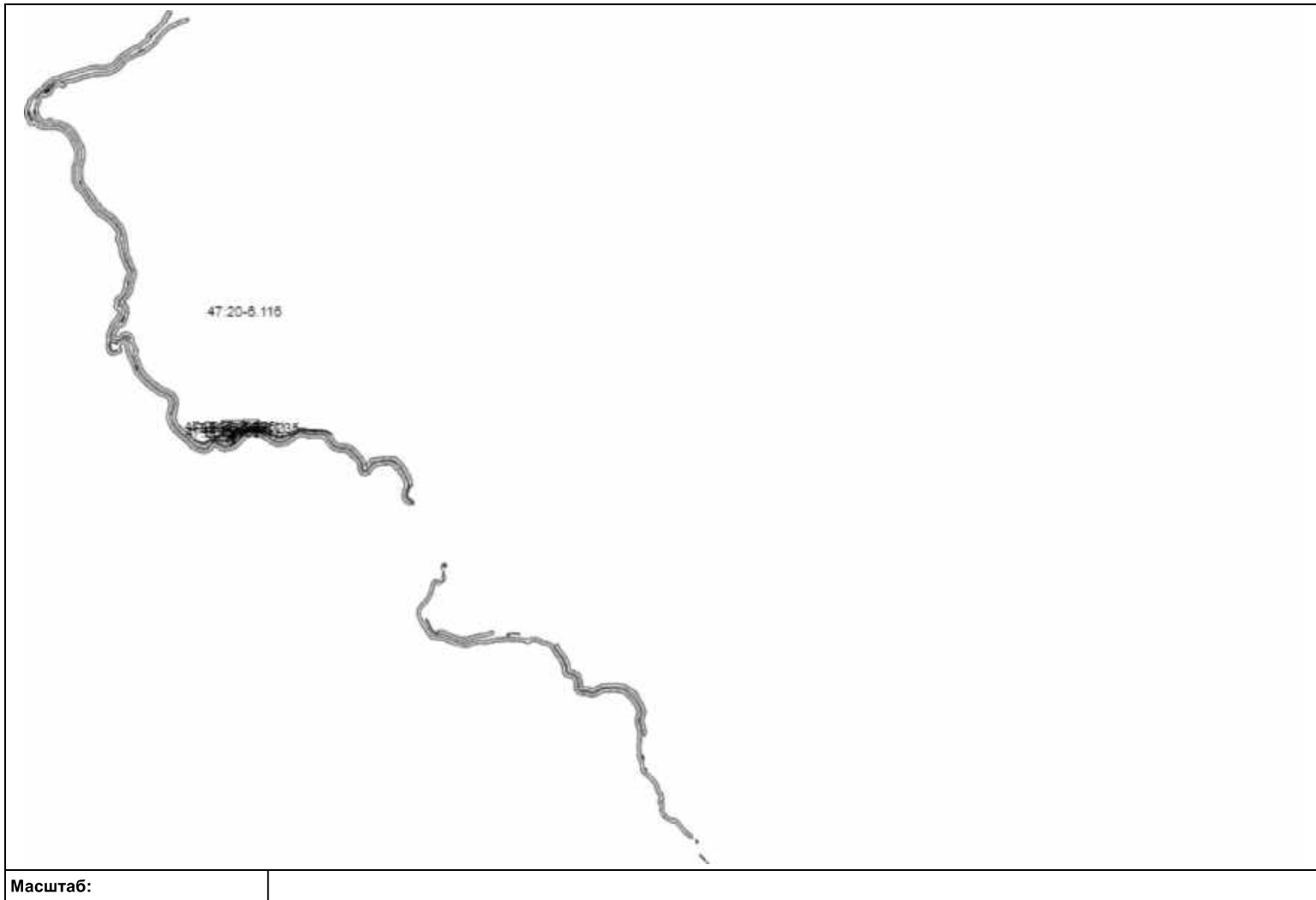
подпись

инициалы, фамилия

КАДАСТРОВЫЙ ПЛАН ТЕРРИТОРИИ

Лист № 1	раздела 4	Всего листов раздела 4: 1	Всего разделов: 12	Всего листов: 6515
« 09 » июля 2024 г. № КУВИ-001/2024-179472677				
Номер кадастрового квартала: 47:20:0708002				

План (чертеж, схема) зон с особыми условиями использования территорий, расположенных в кадастровом квартале



Масштаб:

полное наименование должности

М.П.


подпись

инициалы, фамилия

КАДАСТРОВЫЙ ПЛАН ТЕРРИТОРИИ

Лист № 1	раздела 5	Всего листов раздела 5: 1	Всего разделов: 12	Всего листов: 6515
« 09 » июля 2024 г. № КУВИ-001/2024-179472677				
Номер кадастрового квартала: 47:20:0708002				

План (чертеж, схема) территориальных зон, расположенных в кадастровом квартале



Масштаб:

М.П.

полное наименование должности

подпись

инициалы, фамилия

КАДАСТРОВЫЙ ПЛАН ТЕРРИТОРИИ

Лист № 1	раздела 6	Всего листов раздела 6: 1	Всего разделов: 12	Всего листов: 6515
« 09 » июля 2024 г. № КУВИ-001/2024-179472677				
Номер кадастрового квартала: 47:20:0708002				

План (чертеж, схема) территорий объектов культурного наследия, территорий опережающего социально-экономического развития, зон территориального развития в Российской Федерации, игорных зон, лесничеств, лесопарков, особо охраняемых природных территорий, особых экономических зон, охотничьих угодий, земельных участков, подлежащих образованию в соответствии с утвержденным проектом межевания территории, береговых линий (границы водного объекта), единиц кадастрового деления, расположенных в кадастровом квартале



Масштаб:

полное наименование должности

М.П. _____

подпись _____

инициалы, фамилия _____

КАДАСТРОВЫЙ ПЛАН ТЕРРИТОРИИ

Лист № 1	раздела 7	Всего листов раздела 7: 2	Всего разделов: 12	Всего листов: 6515
« 09 » июля 2024 г. № КУВИ-001/2024-179472677				
Номер кадастрового квартала: 47:20:0708002				

Общая информация о зонах с особыми условиями использования территорий, территориальных зонах, территориях объектов культурного наследия, территориях опережающего социально-экономического развития, зонах территориального развития в Российской Федерации, об игорных зонах, о лесничествах, лесопарках, об особо охраняемых природных территориях, особых экономических зонах, охотничьих угодьях, о земельных участках, подлежащих образованию в соответствии с утвержденным проектом межевания территории, о береговых линиях (границе водного объекта), единицах кадастрового деления

Номер п/п	Реестровый (учетный, условный) номер	Дата присвоения	Индивидуальное обозначение зоны или территории, тип и наименование водного объекта, наименование единицы кадастрового деления
1	2	3	4
1	47:20:0708002	_____	граница кадастрового квартала
2	47:00-15.5	21.08.2023	Лесничество
3	47:20-8.25	08.12.2019	Территория объекта культурного наследия Территория объекта культурного наследия
4	47:20-7.101	05.09.2019	Территориальная зона Жилая зона
5	47:20-7.128	12.09.2019	Территориальная зона Зона рекреационного назначения
6	47:20-7.182	15.08.2019	Территориальная зона Территориальные зоны
7	47:20-7.411	08.12.2020	Территориальная зона Производственная зона, зона инженерной и транспортной инфраструктур
8	47:20-7.3	07.09.2014	Территориальная зона Территориальные зоны
9	47:20-7.2	07.09.2014	Территориальная зона Территориальные зоны
10	47:20-7.166	07.05.2019	Территориальная зона Производственная зона, зона инженерной и транспортной инфраструктур

полное наименование должности

М.П.

подпись

инициалы, фамилия

КАДАСТРОВЫЙ ПЛАН ТЕРРИТОРИИ

Лист № 2	раздела 7	Всего листов раздела 7: 2	Всего разделов: 12	Всего листов: 6515
« 09 » июля 2024 г. № КУВИ-001/2024-179472677				
Номер кадастрового квартала: 47:20:0708002				

Номер п/п	Реестровый (учетный, условный) номер	Дата присвоения	Индивидуальное обозначение зоны или территории, тип и наименование водного объекта, наименование единицы кадастрового деления
1	2	3	4
11	47:20-6.98	21.07.2016	Зона с особыми условиями использования территории Охранная зона инженерных коммуникаций
12	47:20-6.116	11.11.2016	Зона с особыми условиями использования территории Водоохранная зона
13	47:20-6.235	24.09.2019	Зона с особыми условиями использования территории Охранная зона инженерных коммуникаций
14	47:20-6.275	08.11.2019	Зона с особыми условиями использования территории Иная зона с особыми условиями использования территории
15	47:20-6.165	11.11.2019	Зона с особыми условиями использования территории Иная зона с особыми условиями использования территории
16	47:20-6.952	14.10.2022	Зона с особыми условиями использования территории Охранная зона инженерных коммуникаций
17	47:20-6.1219	08.08.2023	Зона с особыми условиями использования территории Охранная зона инженерных коммуникаций

полное наименование должности

М.П.

подпись

инициалы, фамилия

КАДАСТРОВЫЙ ПЛАН ТЕРРИТОРИИ

Лист № 1	раздела 8	Всего листов раздела 8: 14	Всего разделов: 12	Всего листов: 6515
« 09 » июля 2024 г. № КУВИ-001/2024-179472677				
Номер кадастрового квартала: 47:20:0708002				

Описание местоположения границ земельных участков

Сведения о характерных точках границ земельных участков:					
Кадастровый номер земельного участка	Номера точек	Координаты		Описание закрепления на местности	Средняя квадратическая погрешность определения координат характерных точек границ земельного участка, м
		X	Y		
1	2	3	4	5	6
47:20:0708002:2	1	379394.79	1274348.46	_____	_____
47:20:0708002:2	2	379405.38	1274362.14	_____	_____
47:20:0708002:2	3	379394.21	1274370.75	_____	_____
47:20:0708002:2	4	379383.73	1274357.2	_____	_____
47:20:0708002:2	1	379394.79	1274348.46	_____	_____
47:20:0708002:3	1	379265.25	1274536.67	_____	0.1
47:20:0708002:3	9	379241.11	1274557.46	_____	0.1
47:20:0708002:3	8	379249.61	1274570.56	Угол здания (сооружения)	0.1
47:20:0708002:3	7	379253.16	1274574.74	Угол здания (сооружения)	0.1
47:20:0708002:3	6	379255.28	1274574.1	_____	0.1
47:20:0708002:3	5	379263.25	1274580.82	Угол забора (изгороди, ограды)	0.1
47:20:0708002:3	4	379266.1	1274580.59	Угол забора (изгороди, ограды)	0.1
47:20:0708002:3	3	379288.42	1274556.53	_____	0.1
47:20:0708002:3	2	379272.11	1274544.17	_____	0.1
47:20:0708002:3	1	379265.25	1274536.67	_____	0.1

полное наименование должности

М.П.

подпись

инициалы, фамилия

КАДАСТРОВЫЙ ПЛАН ТЕРРИТОРИИ

Лист № 2	раздела 8	Всего листов раздела 8: 14	Всего разделов: 12	Всего листов: 6515
« 09 » июля 2024 г. № КУВИ-001/2024-179472677				
Номер кадастрового квартала: 47:20:0708002				

Сведения о характерных точках границ земельных участков:					
Кадастровый номер земельного участка	Номера точек	Координаты		Описание закрепления на местности	Средняя квадратическая погрешность определения координат характерных точек границ земельного участка, м
		X	Y		
1	2	3	4	5	6
47:20:0708002:4	1	379296.63	1274514.15	-	_____
47:20:0708002:4	2	379280.86	1274531.58	-	_____
47:20:0708002:4	3	379282.53	1274533.05	-	_____
47:20:0708002:4	4	379272.11	1274544.17	-	_____
47:20:0708002:4	1	379265.25	1274536.67	-	0.2
47:20:0708002:4	2	379262.06	1274533.69	-	0.2
47:20:0708002:4	3	379273.6	1274521.63	-	0.2
47:20:0708002:4	4	379265.58	1274512.14	-	0.2
47:20:0708002:4	5	379279.81	1274496.43	-	0.2
47:20:0708002:4	1	379296.63	1274514.15	-	_____
47:20:0708002:7	1	379312.35	1274530.54	_____	_____
47:20:0708002:7	2	379306.13	1274537.74	_____	_____
47:20:0708002:7	3	379288.42	1274556.53	_____	_____
47:20:0708002:7	4	379272.11	1274544.17	_____	_____
47:20:0708002:7	5	379282.53	1274533.05	_____	_____

полное наименование должности

М.П.

подпись

инициалы, фамилия

КАДАСТРОВЫЙ ПЛАН ТЕРРИТОРИИ

Лист № 3	раздела 8	Всего листов раздела 8: 14	Всего разделов: 12	Всего листов: 6515
« 09 » июля 2024 г. № КУВИ-001/2024-179472677				
Номер кадастрового квартала: 47:20:0708002				

Сведения о характерных точках границ земельных участков:					
Кадастровый номер земельного участка	Номера точек	Координаты		Описание закрепления на местности	Средняя квадратическая погрешность определения координат характерных точек границ земельного участка, м
		X	Y		
1	2	3	4	5	6
47:20:0708002:7	6	379280.86	1274531.58	_____	_____
47:20:0708002:7	7	379296.63	1274514.15	_____	_____
47:20:0708002:7	1	379312.35	1274530.54	_____	_____
47:20:0708002:221	1	379274.39	1274443.03	Закрепление отсутствует	0.2
47:20:0708002:221	2	379278.61	1274448.23	Закрепление отсутствует	0.2
47:20:0708002:221	3	379266.37	1274458.91	Закрепление отсутствует	0.2
47:20:0708002:221	4	379262.16	1274453.71	Закрепление отсутствует	0.2
47:20:0708002:221	5	379267.17	1274449.17	Закрепление отсутствует	0.2
47:20:0708002:221	6	379270.54	1274446.22	Закрепление отсутствует	0.2
47:20:0708002:221	1	379274.39	1274443.03	Закрепление отсутствует	0.2
47:20:0708002:224	1	379392.13	1274524.34	Закрепление отсутствует	0.2
47:20:0708002:224	2	379400.93	1274553.03	Закрепление отсутствует	0.2
47:20:0708002:224	3	379391.35	1274555.91	Закрепление отсутствует	0.2
47:20:0708002:224	4	379382.56	1274527.23	Закрепление отсутствует	0.2
47:20:0708002:224	1	379392.13	1274524.34	Закрепление отсутствует	0.2

полное наименование должности

М.П.

подпись

инициалы, фамилия

КАДАСТРОВЫЙ ПЛАН ТЕРРИТОРИИ

Лист № 4	раздела 8	Всего листов раздела 8: 14	Всего разделов: 12	Всего листов: 6515
« 09 » июля 2024 г. № КУВИ-001/2024-179472677				
Номер кадастрового квартала: 47:20:0708002				

Сведения о характерных точках границ земельных участков:					
Кадастровый номер земельного участка	Номера точек	Координаты		Описание закрепления на местности	Средняя квадратическая погрешность определения координат характерных точек границ земельного участка, м
		X	Y		
1	2	3	4	5	6
47:20:0708002:229	1	379262.85	1274473.81	Закрепление отсутствует	0.2
47:20:0708002:229	2	379263.53	1274474.6	Закрепление отсутствует	0.2
47:20:0708002:229	3	379262.84	1274475.24	Закрепление отсутствует	0.2
47:20:0708002:229	4	379263.63	1274476.11	Закрепление отсутствует	0.2
47:20:0708002:229	5	379260.3	1274479.14	Закрепление отсутствует	0.2
47:20:0708002:229	6	379258	1274476.59	Закрепление отсутствует	0.2
47:20:0708002:229	7	379261.33	1274473.56	Закрепление отсутствует	0.2
47:20:0708002:229	8	379262.14	1274474.46	Закрепление отсутствует	0.2
47:20:0708002:229	1	379262.85	1274473.81	Закрепление отсутствует	0.2
47:20:0708002:235	1	379403.45	1274383.98	Временный межевой знак	0.1
47:20:0708002:235	2	379422.96	1274406.03	Временный межевой знак	0.1
47:20:0708002:235	3	379402.6	1274422.53	Временный межевой знак	0.1
47:20:0708002:235	4	379373.97	1274391.85	Временный межевой знак	0.1
47:20:0708002:235	1	379403.45	1274383.98	Временный межевой знак	0.1
47:20:0708002:236	1	379361.1	1274552.39	закрепление отсутствует	0.1

полное наименование должности

М.П.

подпись

инициалы, фамилия

КАДАСТРОВЫЙ ПЛАН ТЕРРИТОРИИ

Лист № 5	раздела 8	Всего листов раздела 8: 14	Всего разделов: 12	Всего листов: 6515
« 09 » июля 2024 г. № КУВИ-001/2024-179472677				
Номер кадастрового квартала: 47:20:0708002				

Сведения о характерных точках границ земельных участков:					
Кадастровый номер земельного участка	Номера точек	Координаты		Описание закрепления на местности	Средняя квадратическая погрешность определения координат характерных точек границ земельного участка, м
		X	Y		
1	2	3	4	5	6
47:20:0708002:236	2	379357.72	1274577.1	закреплена оградкой	0.1
47:20:0708002:236	3	379359.52	1274577.12	закреплена оградкой	0.1
47:20:0708002:236	4	379359.29	1274580.96	закреплена оградкой	0.1
47:20:0708002:236	5	379352.27	1274580.84	закреплена забором	0.1
47:20:0708002:236	6	379352.59	1274576.81	закреплена оградкой	0.1
47:20:0708002:236	7	379354.55	1274576.95	закреплена оградкой	0.1
47:20:0708002:236	8	379358.57	1274551.76	закрепление отсутствует	0.1
47:20:0708002:236	1	379361.1	1274552.39	закрепление отсутствует	0.1
47:20:0708002:447	1	379350.31	1274551.83	Закрепление отсутствует	0.1
47:20:0708002:447	2	379343.41	1274583.12	Закрепление отсутствует	0.1
47:20:0708002:447	3	379317.45	1274583.74	Закрепление отсутствует	0.1
47:20:0708002:447	4	379320.31	1274560.32	Закрепление отсутствует	0.1
47:20:0708002:447	5	379323	1274548.87	Закрепление отсутствует	0.1
47:20:0708002:447	6	379328.09	1274545.52	Закрепление отсутствует	0.1
47:20:0708002:447	1	379350.31	1274551.83	Закрепление отсутствует	0.1

полное наименование должности

М.П.

подпись

инициалы, фамилия

КАДАСТРОВЫЙ ПЛАН ТЕРРИТОРИИ

Лист № 6	раздела 8	Всего листов раздела 8: 14	Всего разделов: 12	Всего листов: 6515
« 09 » июля 2024 г. № КУВИ-001/2024-179472677				
Номер кадастрового квартала: 47:20:0708002				

Сведения о характерных точках границ земельных участков:					
Кадастровый номер земельного участка	Номера точек	Координаты		Описание закрепления на местности	Средняя квадратическая погрешность определения координат характерных точек границ земельного участка, м
		X	Y		
1	2	3	4	5	6
47:20:0708002:448	1	379385.35	1274493.02	-	0.1
47:20:0708002:448	2	379377.49	1274526.46	-	0.1
47:20:0708002:448	3	379321.07	1274520.32	-	0.1
47:20:0708002:448	4	379316.02	1274516.09	-	0.1
47:20:0708002:448	5	379320.06	1274489.37	-	0.1
47:20:0708002:448	6	379328.44	1274481.32	-	0.1
47:20:0708002:448	7	379332.08	1274485.27	-	0.1
47:20:0708002:448	8	379337.22	1274487.2	-	0.1
47:20:0708002:448	1	379385.35	1274493.02	-	0.1
47:20:0708002:449	1	379297.03	1274446.24	-	0.1
47:20:0708002:449	2	379300.05	1274447.42	-	0.1
47:20:0708002:449	3	379328.44	1274481.32	-	0.1
47:20:0708002:449	4	379320.06	1274489.37	-	0.1
47:20:0708002:449	5	379316.02	1274516.09	-	0.1
47:20:0708002:449	6	379273.09	1274469.12	-	0.1

полное наименование должности

М.П.

подпись

инициалы, фамилия

КАДАСТРОВЫЙ ПЛАН ТЕРРИТОРИИ

Лист № 7	раздела 8	Всего листов раздела 8: 14	Всего разделов: 12	Всего листов: 6515
« 09 » июля 2024 г. № КУВИ-001/2024-179472677				
Номер кадастрового квартала: 47:20:0708002				

Сведения о характерных точках границ земельных участков:					
Кадастровый номер земельного участка	Номера точек	Координаты		Описание закрепления на местности	Средняя квадратическая погрешность определения координат характерных точек границ земельного участка, м
		X	Y		
1	2	3	4	5	6
47:20:0708002:449	1	379297.03	1274446.24	-	0.1
47:20:0708002:450	1	379343.69	1274380.62	_____	0.1
47:20:0708002:450	2	379356.82	1274396.28	_____	0.1
47:20:0708002:450	3	379343.93	1274407.77	_____	0.1
47:20:0708002:450	4	379345.11	1274409.03	_____	0.1
47:20:0708002:450	5	379308.36	1274446.92	_____	0.1
47:20:0708002:450	6	379299.97	1274438.88	_____	0.1
47:20:0708002:450	7	379300.68	1274422.67	_____	0.1
47:20:0708002:450	8	379302.15	1274415.88	_____	0.1
47:20:0708002:450	9	379319.68	1274398.6	_____	0.1
47:20:0708002:450	10	379338.77	1274384.15	_____	0.1
47:20:0708002:450	1	379343.69	1274380.62	_____	0.1
47:20:0708002:451	1	379338.18	1274421.23	-	0.1
47:20:0708002:451	2	379373.73	1274459.49	-	0.1
47:20:0708002:451	3	379390.91	1274441.25	-	0.1

полное наименование должности

М.П.

подпись

инициалы, фамилия

КАДАСТРОВЫЙ ПЛАН ТЕРРИТОРИИ

Лист № 8	раздела 8	Всего листов раздела 8: 14	Всего разделов: 12	Всего листов: 6515
« 09 » июля 2024 г. № КУВИ-001/2024-179472677				
Номер кадастрового квартала: 47:20:0708002				

Сведения о характерных точках границ земельных участков:					
Кадастровый номер земельного участка	Номера точек	Координаты		Описание закрепления на местности	Средняя квадратическая погрешность определения координат характерных точек границ земельного участка, м
		X	Y		
1	2	3	4	5	6
47:20:0708002:451	4	379396.17	1274446.67	-	0.1
47:20:0708002:451	5	379386.83	1274486.67	-	0.1
47:20:0708002:451	6	379371.29	1274484.77	-	0.1
47:20:0708002:451	7	379371.86	1274477.7	-	0.1
47:20:0708002:451	8	379336.62	1274473.44	-	0.1
47:20:0708002:451	9	379316.3	1274450.81	-	0.1
47:20:0708002:451	10	379327.64	1274439.19	-	0.1
47:20:0708002:451	11	379324.46	1274435.5	-	0.1
47:20:0708002:451	1	379338.18	1274421.23	-	0.1
47:20:0708002:451	12	379340.87	1274450.24	-	0.1
47:20:0708002:451	13	379347.98	1274457.48	-	0.1
47:20:0708002:451	14	379342.59	1274462.87	-	0.1
47:20:0708002:451	15	379335.48	1274455.63	-	0.1
47:20:0708002:451	12	379340.87	1274450.24	-	0.1
47:20:0708002:452	1	379296.6	1274421.73	Закрепление отсутствует	0.1

полное наименование должности

М.П.

подпись

инициалы, фамилия

КАДАСТРОВЫЙ ПЛАН ТЕРРИТОРИИ

Лист № 9	раздела 8	Всего листов раздела 8: 14	Всего разделов: 12	Всего листов: 6515
« 09 » июля 2024 г. № КУВИ-001/2024-179472677				
Номер кадастрового квартала: 47:20:0708002				

Сведения о характерных точках границ земельных участков:					
Кадастровый номер земельного участка	Номера точек	Координаты		Описание закрепления на местности	Средняя квадратическая погрешность определения координат характерных точек границ земельного участка, м
		X	Y		
1	2	3	4	5	6
47:20:0708002:452	2	379300.68	1274422.67	Закрепление отсутствует	0.1
47:20:0708002:452	3	379299.97	1274438.88	Закрепление отсутствует	0.1
47:20:0708002:452	4	379308.36	1274446.92	Закрепление отсутствует	0.1
47:20:0708002:452	5	379345.11	1274409.03	Закрепление отсутствует	0.1
47:20:0708002:452	6	379347.52	1274411.74	Закрепление отсутствует	0.1
47:20:0708002:452	7	379338.18	1274421.23	Закрепление отсутствует	0.1
47:20:0708002:452	8	379324.46	1274435.5	Закрепление отсутствует	0.1
47:20:0708002:452	9	379327.64	1274439.19	Закрепление отсутствует	0.1
47:20:0708002:452	10	379316.3	1274450.81	Закрепление отсутствует	0.1
47:20:0708002:452	11	379336.62	1274473.44	Закрепление отсутствует	0.1
47:20:0708002:452	12	379371.86	1274477.7	Закрепление отсутствует	0.1
47:20:0708002:452	13	379371.29	1274484.77	Закрепление отсутствует	0.1
47:20:0708002:452	14	379386.83	1274486.67	Закрепление отсутствует	0.1
47:20:0708002:452	15	379385.35	1274493.02	Закрепление отсутствует	0.1
47:20:0708002:452	16	379337.22	1274487.2	Закрепление отсутствует	0.1

полное наименование должности

М.П.

подпись

инициалы, фамилия

КАДАСТРОВЫЙ ПЛАН ТЕРРИТОРИИ

Лист № 10	раздела 8	Всего листов раздела 8: 14	Всего разделов: 12	Всего листов: 6515
« 09 » июля 2024 г. № КУВИ-001/2024-179472677				
Номер кадастрового квартала: 47:20:0708002				

Сведения о характерных точках границ земельных участков:					
Кадастровый номер земельного участка	Номера точек	Координаты		Описание закрепления на местности	Средняя квадратическая погрешность определения координат характерных точек границ земельного участка, м
		X	Y		
1	2	3	4	5	6
47:20:0708002:452	17	379332.08	1274485.27	Закрепление отсутствует	0.1
47:20:0708002:452	18	379328.44	1274481.32	Закрепление отсутствует	0.1
47:20:0708002:452	19	379300.05	1274447.42	Закрепление отсутствует	0.1
47:20:0708002:452	20	379297.03	1274446.24	Закрепление отсутствует	0.1
47:20:0708002:452	21	379273.09	1274469.12	Закрепление отсутствует	0.1
47:20:0708002:452	22	379316.02	1274516.09	Закрепление отсутствует	0.1
47:20:0708002:452	23	379321.07	1274520.32	Закрепление отсутствует	0.1
47:20:0708002:452	24	379333.12	1274530.42	Закрепление отсутствует	0.1
47:20:0708002:452	25	379373.23	1274544.94	Закрепление отсутствует	0.1
47:20:0708002:452	26	379372.2	1274549.37	Закрепление отсутствует	0.1
47:20:0708002:452	27	379370.24	1274556.86	Закрепление отсутствует	0.1
47:20:0708002:452	1	379361.1	1274552.39	Закрепление отсутствует	0.1
47:20:0708002:452	2	379358.57	1274551.76	Закрепление отсутствует	0.1
47:20:0708002:452	28	379322.38	1274541.01	Закрепление отсутствует	0.1
47:20:0708002:452	3	379312.35	1274530.54	Закрепление отсутствует	0.1

полное наименование должности

М.П.

подпись

инициалы, фамилия

КАДАСТРОВЫЙ ПЛАН ТЕРРИТОРИИ

Лист № 11	раздела 8	Всего листов раздела 8: 14	Всего разделов: 12	Всего листов: 6515
« 09 » июля 2024 г. № КУВИ-001/2024-179472677				
Номер кадастрового квартала: 47:20:0708002				

Сведения о характерных точках границ земельных участков:					
Кадастровый номер земельного участка	Номера точек	Координаты		Описание закрепления на местности	Средняя квадратическая погрешность определения координат характерных точек границ земельного участка, м
		X	Y		
1	2	3	4	5	6
47:20:0708002:452	4	379296.63	1274514.15	Закрепление отсутствует	0.1
47:20:0708002:452	5	379279.81	1274496.43	Закрепление отсутствует	0.1
47:20:0708002:452	29	379265.25	1274479.69	Закрепление отсутствует	0.1
47:20:0708002:452	6	379263.63	1274476.11	Закрепление отсутствует	0.1
47:20:0708002:452	7	379262.84	1274475.24	Закрепление отсутствует	0.1
47:20:0708002:452	8	379263.53	1274474.6	Закрепление отсутствует	0.1
47:20:0708002:452	9	379262.85	1274473.81	Закрепление отсутствует	0.1
47:20:0708002:452	10	379262.14	1274474.46	Закрепление отсутствует	0.1
47:20:0708002:452	11	379261.33	1274473.56	Закрепление отсутствует	0.1
47:20:0708002:452	30	379262.86	1274471.59	Закрепление отсутствует	0.1
47:20:0708002:452	31	379258.75	1274467.6	Закрепление отсутствует	0.1
47:20:0708002:452	32	379264.47	1274460.66	Закрепление отсутствует	0.1
47:20:0708002:452	33	379268.32	1274464.56	Закрепление отсутствует	0.1
47:20:0708002:452	34	379293.95	1274440.75	Закрепление отсутствует	0.1
47:20:0708002:452	35	379295.97	1274432.68	Закрепление отсутствует	0.1

полное наименование должности

М.П.

подпись

инициалы, фамилия

КАДАСТРОВЫЙ ПЛАН ТЕРРИТОРИИ

Лист № 12	раздела 8	Всего листов раздела 8: 14	Всего разделов: 12	Всего листов: 6515
« 09 » июля 2024 г. № КУВИ-001/2024-179472677				
Номер кадастрового квартала: 47:20:0708002				

Сведения о характерных точках границ земельных участков:					
Кадастровый номер земельного участка	Номера точек	Координаты		Описание закрепления на местности	Средняя квадратическая погрешность определения координат характерных точек границ земельного участка, м
		X	Y		
1	2	3	4	5	6
47:20:0708002:452	36	379296.16	1274427.03	Закрепление отсутствует	0.1
47:20:0708002:452	1	379296.6	1274421.73	Закрепление отсутствует	0.1
47:20:0708002:453	1	379377.49	1274526.46	-	0.1
47:20:0708002:453	2	379373.23	1274544.94	-	0.1
47:20:0708002:453	3	379333.12	1274530.42	-	0.1
47:20:0708002:453	4	379321.07	1274520.32	-	0.1
47:20:0708002:453	1	379377.49	1274526.46	-	0.1
47:20:0708002:454	1	379340.87	1274450.24	-	0.1
47:20:0708002:454	2	379347.98	1274457.48	-	0.1
47:20:0708002:454	3	379342.59	1274462.87	-	0.1
47:20:0708002:454	4	379335.48	1274455.63	-	0.1
47:20:0708002:454	1	379340.87	1274450.24	-	0.1
47:20:0708002:455	1	379356.82	1274396.28	-	0.1
47:20:0708002:455	2	379393.22	1274434.97	-	0.1
47:20:0708002:455	3	379389.16	1274439.44	-	0.1

полное наименование должности

М.П.

подпись

инициалы, фамилия

КАДАСТРОВЫЙ ПЛАН ТЕРРИТОРИИ

Лист № 13	раздела 8	Всего листов раздела 8: 14	Всего разделов: 12	Всего листов: 6515
« 09 » июля 2024 г. № КУВИ-001/2024-179472677				
Номер кадастрового квартала: 47:20:0708002				

Сведения о характерных точках границ земельных участков:					
Кадастровый номер земельного участка	Номера точек	Координаты		Описание закрепления на местности	Средняя квадратическая погрешность определения координат характерных точек границ земельного участка, м
		X	Y		
1	2	3	4	5	6
47:20:0708002:455	4	379390.91	1274441.25	-	0.1
47:20:0708002:455	5	379373.73	1274459.49	-	0.1
47:20:0708002:455	6	379338.18	1274421.23	-	0.1
47:20:0708002:455	7	379347.52	1274411.74	-	0.1
47:20:0708002:455	8	379345.11	1274409.03	-	0.1
47:20:0708002:455	9	379343.93	1274407.77	-	0.1
47:20:0708002:455	1	379356.82	1274396.28	-	0.1
47:20:0708002:457	1	379496.5	1274532.13	Закрепление отсутствует	0.1
47:20:0708002:457	1	379494.8	1274561.71	Закрепление отсутствует	0.1
47:20:0708002:457	4	379476.95	1274557.83	Закрепление отсутствует	0.1
47:20:0708002:457	3	379461.91	1274540.99	Закрепление отсутствует	0.1
47:20:0708002:457	2	379438.87	1274532.5	Закрепление отсутствует	0.1
47:20:0708002:457	6	379440.69	1274528.59	Закрепление отсутствует	0.1
47:20:0708002:457	7	379470.47	1274529.99	Закрепление отсутствует	0.1
47:20:0708002:457	1	379496.5	1274532.13	Закрепление отсутствует	0.1

полное наименование должности

М.П.

подпись

инициалы, фамилия

КАДАСТРОВЫЙ ПЛАН ТЕРРИТОРИИ

Лист № 14	раздела 8	Всего листов раздела 8: 14	Всего разделов: 12	Всего листов: 6515
« 09 » июля 2024 г. № КУВИ-001/2024-179472677				
Номер кадастрового квартала: 47:20:0708002				

Сведения о характерных точках границ земельных участков:					
Кадастровый номер земельного участка	Номера точек	Координаты		Описание закрепления на местности	Средняя квадратическая погрешность определения координат характерных точек границ земельного участка, м
		X	Y		
1	2	3	4	5	6
47:20:0708002:458	1	379494.8	1274561.71	Закрепление отсутствует	0.1
47:20:0708002:458	2	379493.22	1274589.14	Закрепление отсутствует	0.1
47:20:0708002:458	3	379451.08	1274583.21	Закрепление отсутствует	0.1
47:20:0708002:458	4	379451.75	1274563.38	Закрепление отсутствует	0.1
47:20:0708002:458	5	379428.36	1274555.04	Закрепление отсутствует	0.1
47:20:0708002:458	2	379438.87	1274532.5	Закрепление отсутствует	0.1
47:20:0708002:458	3	379461.91	1274540.99	Закрепление отсутствует	0.1
47:20:0708002:458	4	379476.95	1274557.83	Закрепление отсутствует	0.1
47:20:0708002:458	1	379494.8	1274561.71	Закрепление отсутствует	0.1

полное наименование должности

М.П.

подпись

инициалы, фамилия

КАДАСТРОВЫЙ ПЛАН ТЕРРИТОРИИ

Лист № 1	раздела 9	Всего листов раздела 9: 4	Всего разделов: 12	Всего листов: 6515
« 09 » июля 2024 г. № КУВИ-001/2024-179472677				
Номер кадастрового квартала: 47:20:0708002				

Описание местоположения границ зданий, сооружений, объектов незавершенного строительства на земельном участке

Сведения о координатах характерных точек контура объекта недвижимости:							
Кадастровый номер здания, сооружения, объекта незавершенного строительства	Номера точек контура	Координаты		Радиус (R)	Средняя квадратическая погрешность определения координат характерных точек контура, м	Глубина, высота, м	
		X	Y			H1	H2
1	2	3	4	5	6	7	8
47:20:0708002:95	1	379262.49	1274563.12	_____	0.1	_____	_____
47:20:0708002:95	2	379269.25	1274569.1	_____	0.1	_____	_____
47:20:0708002:95	3	379263.85	1274574.99	_____	0.1	_____	_____
47:20:0708002:95	4	379257.1	1274569.05	_____	0.1	_____	_____
47:20:0708002:95	1	379262.49	1274563.12	_____	0.1	_____	_____
47:20:0708002:232	1	379274.39	1274443.03	_____	0.1	_____	_____
47:20:0708002:232	2	379278.52	1274448.13	_____	0.1	_____	_____
47:20:0708002:232	3	379266.29	1274458.81	_____	0.1	_____	_____
47:20:0708002:232	4	379262.16	1274453.71	_____	0.1	_____	_____
47:20:0708002:232	5	379267.17	1274449.17	_____	0.1	_____	_____
47:20:0708002:232	6	379270.54	1274446.22	_____	0.1	_____	_____
47:20:0708002:232	1	379274.39	1274443.03	_____	0.1	_____	_____
47:20:0000000:14170(1)	1	379319.23	1274429.44	_____	0.1	_____	_____
47:20:0000000:14170(1)	2	379318.82	1274429.06	_____	0.1	_____	_____
47:20:0000000:14170(1)	3	379335.82	1274413.47	_____	0.1	_____	_____

полное наименование должности

М.П.

подпись

инициалы, фамилия

КАДАСТРОВЫЙ ПЛАН ТЕРРИТОРИИ

Лист № 2	раздела 9	Всего листов раздела 9: 4	Всего разделов: 12	Всего листов: 6515
« 09 » июля 2024 г. № КУВИ-001/2024-179472677				
Номер кадастрового квартала: 47:20:0708002				

Сведения о координатах характерных точек контура объекта недвижимости:							
Кадастровый номер здания, сооружения, объекта незавершенного строительства	Номера точек контура	Координаты		Радиус (R)	Средняя квадратическая погрешность определения координат характерных точек контура, м	Глубина, высота, м	
		X	Y			H1	H2
1	2	3	4	5	6	7	8
47:20:0000000:14170(2)	4	379347.09	1274412.94	_____	0.1	_____	_____
47:20:0000000:14170(2)	5	379356.09	1274404.45	_____	0.1	_____	_____
47:20:0000000:14170(2)	6	379376.38	1274425.82	_____	0.1	_____	_____
47:20:0000000:14170(3)	7	379362.45	1274411.14	_____	0.1	_____	_____
47:20:0000000:14170(3)	8	379362.4	1274411.19	_____	0.1	_____	_____
47:20:0000000:14170(4)	6	379376.38	1274425.82	_____	0.1	_____	_____
47:20:0000000:14170(4)	9	379376.33	1274425.87	_____	0.1	_____	_____
47:20:0000000:14170(5)	10	379299.89	1274455.47	_____	0.1	_____	_____
47:20:0000000:14170(5)	11	379299.82	1274455.53	_____	0.1	_____	_____
47:20:0000000:14170(6)	10	379299.89	1274455.47	_____	0.1	_____	_____
47:20:0000000:14170(6)	12	379315.01	1274471.12	_____	0.1	_____	_____
47:20:0000000:14170(7)	12	379315.01	1274471.12	_____	0.1	_____	_____
47:20:0000000:14170(7)	13	379319.29	1274475.56	_____	0.1	_____	_____
47:20:0000000:14170(8)	14	379313.5	1274469.56	_____	0.1	_____	_____
47:20:0000000:14170(8)	15	379313.37	1274469.67	_____	0.1	_____	_____

полное наименование должности

М.П.

подпись

инициалы, фамилия

КАДАСТРОВЫЙ ПЛАН ТЕРРИТОРИИ

Лист № 3	раздела 9	Всего листов раздела 9: 4	Всего разделов: 12	Всего листов: 6515
« 09 » июля 2024 г. № КУВИ-001/2024-179472677				
Номер кадастрового квартала: 47:20:0708002				

Сведения о координатах характерных точек контура объекта недвижимости:							
Кадастровый номер здания, сооружения, объекта незавершенного строительства	Номера точек контура	Координаты		Радиус (R)	Средняя квадратическая погрешность определения координат характерных точек контура, м	Глубина, высота, м	
		X	Y			H1	H2
1	2	3	4	5	6	7	8
47:20:0000000:14170(9)	16	379329.63	1274491.3	_____	0.1	_____	_____
47:20:0000000:14170(9)	17	379365.88	1274495.31	_____	0.1	_____	_____
47:20:0000000:14170(10)	18	379340.38	1274492.49	_____	0.1	_____	_____
47:20:0000000:14170(10)	19	379340.37	1274492.65	_____	0.1	_____	_____
47:20:0000000:14170(11)	20	379353.09	1274493.89	_____	0.1	_____	_____
47:20:0000000:14170(11)	21	379353.08	1274494.05	_____	0.1	_____	_____
47:20:0000000:14170(12)	17	379365.88	1274495.31	_____	0.1	_____	_____
47:20:0000000:14170(12)	22	379365.87	1274495.46	_____	0.1	_____	_____
47:20:0000000:14170(13)	3	379335.82	1274413.47	_____	0.1	_____	_____
47:20:0000000:14170(13)	23	379335.77	1274413.41	_____	0.1	_____	_____
47:20:0000000:14170(14)	24	379320.96	1274427.1	_____	0.1	_____	_____
47:20:0000000:14170(14)	25	379320.91	1274427.04	_____	0.1	_____	_____
47:20:0000000:14170(15)	26	379340.09	1274451.04	_____	0.32	_____	_____
47:20:0000000:14170(15)	27	379323.64	1274433.44	_____	0.32	_____	_____
47:20:0000000:14170(15)	1	379319.23	1274429.44	_____	0.32	_____	_____

полное наименование должности

М.П.

подпись

инициалы, фамилия

КАДАСТРОВЫЙ ПЛАН ТЕРРИТОРИИ

Лист № 4	раздела 9	Всего листов раздела 9: 4	Всего разделов: 12	Всего листов: 6515
« 09 » июля 2024 г. № КУВИ-001/2024-179472677				
Номер кадастрового квартала: 47:20:0708002				

Сведения о координатах характерных точек контура объекта недвижимости:							
Кадастровый номер здания, сооружения, объекта незавершенного строительства	Номера точек контура	Координаты		Радиус (R)	Средняя квадратическая погрешность определения координат характерных точек контура, м	Глубина, высота, м	
		X	Y			H1	H2
1	2	3	4	5	6	7	8
47:20:0000000:14170(16)	28	379324.81	1274434.69	_____	0.32	_____	_____
47:20:0000000:14170(16)	29	379337.46	1274422.55	_____	0.32	_____	_____
47:20:0000000:14170(17)	4	379347.09	1274412.94	_____	0.32	_____	_____
47:20:0000000:14170(17)	29	379337.46	1274422.55	_____	0.32	_____	_____
47:20:0000000:14170(18)	12	379315.01	1274471.12	_____	0.32	_____	_____
47:20:0000000:14170(18)	30	379338.93	1274449.81	_____	0.32	_____	_____
47:20:0000000:14170(19)	13	379319.29	1274475.56	_____	0.32	_____	_____
47:20:0000000:14170(19)	16	379329.63	1274491.3	_____	0.32	_____	_____
47:20:0000000:14170(20)	17	379365.88	1274495.31	_____	0.32	_____	_____
47:20:0000000:14170(20)	31	379378.81	1274496.74	_____	0.32	_____	_____

полное наименование должности

М.П.

подпись

инициалы, фамилия

КАДАСТРОВЫЙ ПЛАН ТЕРРИТОРИИ

Лист № 1	раздела 10	Всего листов раздела 10: 239	Всего разделов: 12	Всего листов: 6515
« 09 » июля 2024 г. № КУВИ-001/2024-179472677				
Номер кадастрового квартала: 47:20:0708002				

Описание местоположения границ между субъектами Российской Федерации, границ муниципальных образований, границ населенных пунктов, расположенных в кадастровом квартале

Сведения о характерных точках границ:							
Номер п/п	Реестровый номер	Обозначение характерных точек	Координаты		Описание закрепления на местности	Метод определения координат и средняя квадратическая погрешность положения характерной точки (Mt), м	Система координат
			X	Y			
1	2	3	4	5	6	7	8
1	47:00-3.33(1)	1	398140.59	1278081.85	_____	Картометрический; 5	47.1
2	47:00-3.33(1)	2	398083.41	1278117.43	_____	Картометрический; 5	47.1
3	47:00-3.33(1)	3	398018.14	1278163.11	_____	Картометрический; 5	47.1
4	47:00-3.33(1)	4	397998.56	1278216.63	_____	Картометрический; 5	47.1
5	47:00-3.33(1)	5	398005.08	1278308.01	_____	Картометрический; 5	47.1
6	47:00-3.33(1)	6	398036.41	1278409.82	_____	Картометрический; 5	47.1
7	47:00-3.33(1)	7	398048.16	1278472.48	_____	Картометрический; 5	47.1
8	47:00-3.33(1)	8	397978.97	1278512.95	_____	Картометрический; 5	47.1
9	47:00-3.33(1)	9	397733.32	1278538.55	_____	Картометрический; 5	47.1
10	47:00-3.33(1)	10	397592.34	1278576.4	_____	Картометрический; 5	47.1
11	47:00-3.33(1)	11	397544.04	1278611.64	_____	Картометрический; 5	47.1
12	47:00-3.33(1)	12	397541.43	1278674.3	_____	Картометрический; 5	47.1
13	47:00-3.33(1)	13	397549.51	1278925.09	_____	Картометрический; 5	47.1
14	47:00-3.33(1)	14	397368.44	1278876.96	_____	Картометрический; 5	47.1
15	47:00-3.33(1)	15	397057.61	1278711.48	_____	Картометрический; 5	47.1

КАДАСТРОВЫЙ ПЛАН ТЕРРИТОРИИ

Лист № 2	раздела 10	Всего листов раздела 10: 239	Всего разделов: 12	Всего листов: 6515
« 09 » июля 2024 г. № КУВИ-001/2024-179472677				
Номер кадастрового квартала: 47:20:0708002				

Сведения о характерных точках границ:							
Номер п/п	Реестровый номер	Обозначение характерных точек	Координаты		Описание закрепления на местности	Метод определения координат и средняя квадратическая погрешность положения характерной точки (M), м	Система координат
			X	Y			
1	2	3	4	5	6	7	8
16	47:00-3.33(1)	16	397014.76	1278619.81	_____	Картометрический; 5	47.1
17	47:00-3.33(1)	17	396649.06	1279067.84	_____	Картометрический; 5	47.1
18	47:00-3.33(1)	18	396663.54	1279256.22	_____	Картометрический; 5	47.1
19	47:00-3.33(1)	19	396585.09	1279314.19	_____	Картометрический; 5	47.1
20	47:00-3.33(1)	20	396853.86	1279550.79	_____	Картометрический; 5	47.1
21	47:00-3.33(1)	21	396854.13	1279669.74	_____	Картометрический; 5	47.1
22	47:00-3.33(1)	22	396769.97	1279867.34	_____	Картометрический; 5	47.1
23	47:00-3.33(1)	23	396780.9	1279974.14	_____	Картометрический; 5	47.1
24	47:00-3.33(1)	24	396694.77	1280362.61	_____	Картометрический; 5	47.1
25	47:00-3.33(1)	25	396639.88	1280529.1	_____	Картометрический; 5	47.1
26	47:00-3.33(1)	26	396658.07	1280640.91	_____	Картометрический; 5	47.1
27	47:00-3.33(1)	27	396479.42	1281110.53	_____	Картометрический; 5	47.1
28	47:00-3.33(1)	28	396470.45	1281192.79	_____	Картометрический; 5	47.1
29	47:00-3.33(1)	29	396290.23	1281319.14	_____	Картометрический; 5	47.1
30	47:00-3.33(1)	30	396144.5	1281350.44	_____	Картометрический; 5	47.1

полное наименование должности

М.П.

подпись

инициалы, фамилия

КАДАСТРОВЫЙ ПЛАН ТЕРРИТОРИИ

Лист № 3	раздела 10	Всего листов раздела 10: 239	Всего разделов: 12	Всего листов: 6515
« 09 » июля 2024 г. № КУВИ-001/2024-179472677				
Номер кадастрового квартала: 47:20:0708002				

Сведения о характерных точках границ:							
Номер п/п	Реестровый номер	Обозначение характерных точек	Координаты		Описание закрепления на местности	Метод определения координат и средняя квадратическая погрешность положения характерной точки (M), м	Система координат
			X	Y			
1	2	3	4	5	6	7	8
31	47:00-3.33(1)	31	395991.21	1281437.44	_____	Картометрический; 5	47.1
32	47:00-3.33(1)	32	395933.21	1281495.44	_____	Картометрический; 5	47.1
33	47:00-3.33(1)	33	395725.29	1281524.55	_____	Картометрический; 5	47.1
34	47:00-3.33(1)	34	395584.43	1281478.98	_____	Картометрический; 5	47.1
35	47:00-3.33(1)	35	395223.36	1281431.35	_____	Картометрический; 5	47.1
36	47:00-3.33(1)	36	394989.29	1281468.64	_____	Картометрический; 5	47.1
37	47:00-3.33(1)	37	394933.36	1281532.85	_____	Картометрический; 5	47.1
38	47:00-3.33(1)	38	394686.24	1281978.77	_____	Картометрический; 5	47.1
39	47:00-3.33(1)	39	394584.73	1282065.77	_____	Картометрический; 5	47.1
40	47:00-3.33(1)	40	394184.94	1282210.77	_____	Картометрический; 5	47.1
41	47:00-3.33(1)	41	393997.9	1282397.72	_____	Картометрический; 5	47.1
42	47:00-3.33(1)	42	393761.13	1282559.63	_____	Картометрический; 5	47.1
43	47:00-3.33(1)	43	393536.46	1282808.29	_____	Картометрический; 5	47.1
44	47:00-3.33(1)	44	393352.1	1282829.01	_____	Картометрический; 5	47.1
45	47:00-3.33(1)	45	393089.02	1282789.65	_____	Картометрический; 5	47.1

полное наименование должности

М.П.

подпись

инициалы, фамилия

КАДАСТРОВЫЙ ПЛАН ТЕРРИТОРИИ

Лист № 4	раздела 10	Всего листов раздела 10: 239	Всего разделов: 12	Всего листов: 6515
« 09 » июля 2024 г. № КУВИ-001/2024-179472677				
Номер кадастрового квартала: 47:20:0708002				

Сведения о характерных точках границ:							
Номер п/п	Реестровый номер	Обозначение характерных точек	Координаты		Описание закрепления на местности	Метод определения координат и средняя квадратическая погрешность положения характерной точки (M), м	Система координат
			X	Y			
1	2	3	4	5	6	7	8
46	47:00-3.33(1)	46	392911.98	1282802.08	_____	Картометрический; 5	47.1
47	47:00-3.33(1)	47	392530.83	1282744.08	_____	Картометрический; 5	47.1
48	47:00-3.33(1)	48	392377.54	1282880.8	_____	Картометрический; 5	47.1
49	47:00-3.33(1)	49	392122.75	1282897.37	_____	Картометрический; 5	47.1
50	47:00-3.33(1)	50	391751.2	1283034.15	_____	Картометрический; 5	47.1
51	47:00-3.33(1)	51	391492.26	1283009.29	_____	Картометрический; 5	47.1
52	47:00-3.33(1)	52	391141.41	1282986.45	_____	Картометрический; 5	47.1
53	47:00-3.33(1)	53	390878.33	1282990.6	_____	Картометрический; 5	47.1
54	47:00-3.33(1)	54	390336.41	1283152.09	_____	Картометрический; 5	47.1
55	47:00-3.33(1)	55	390051.95	1283046.01	_____	Картометрический; 5	47.1
56	47:00-3.33(1)	56	389851.02	1282932.08	_____	Картометрический; 5	47.1
57	47:00-3.33(1)	57	389401.47	1282541.79	_____	Картометрический; 5	47.1
58	47:00-3.33(1)	58	389305.86	1282478.67	_____	Картометрический; 5	47.1
59	47:00-3.33(1)	59	389568.75	1283172.68	_____	Картометрический; 5	47.1
60	47:00-3.33(1)	60	390147.51	1284209.35	_____	Картометрический; 5	47.1

полное наименование должности

М.П.

подпись

инициалы, фамилия

КАДАСТРОВЫЙ ПЛАН ТЕРРИТОРИИ

Лист № 5	раздела 10	Всего листов раздела 10: 239	Всего разделов: 12	Всего листов: 6515
« 09 » июля 2024 г. № КУВИ-001/2024-179472677				
Номер кадастрового квартала: 47:20:0708002				

Сведения о характерных точках границ:							
Номер п/п	Реестровый номер	Обозначение характерных точек	Координаты		Описание закрепления на местности	Метод определения координат и средняя квадратическая погрешность положения характерной точки (M), м	Система координат
			X	Y			
1	2	3	4	5	6	7	8
61	47:00-3.33(1)	61	390613.79	1285065.62	_____	Картометрический; 5	47.1
62	47:00-3.33(1)	62	391421.74	1286188.39	_____	Картометрический; 5	47.1
63	47:00-3.33(1)	63	391538.98	1286522.08	_____	Картометрический; 5	47.1
64	47:00-3.33(1)	64	391660.37	1287521.33	_____	Картометрический; 5	47.1
65	47:00-3.33(1)	65	391620.43	1287706.8	_____	Картометрический; 5	47.1
66	47:00-3.33(1)	66	391108.26	1287886.89	_____	Картометрический; 5	47.1
67	47:00-3.33(1)	67	389093.75	1289197.91	_____	Картометрический; 5	47.1
68	47:00-3.33(1)	68	388858.39	1289440.41	_____	Картометрический; 5	47.1
69	47:00-3.33(1)	69	388314.14	1290372.42	_____	Картометрический; 5	47.1
70	47:00-3.33(1)	70	389721.99	1292298.09	_____	Картометрический; 5	47.1
71	47:00-3.33(1)	71	389711.79	1292359.35	_____	Картометрический; 5	47.1
72	47:00-3.33(1)	72	389633.39	1292426.13	_____	Картометрический; 5	47.1
73	47:00-3.33(1)	73	389543.07	1292482.05	_____	Картометрический; 5	47.1
74	47:00-3.33(1)	74	389490.63	1292561.8	_____	Картометрический; 5	47.1
75	47:00-3.33(1)	75	389450.39	1292622.16	_____	Картометрический; 5	47.1

полное наименование должности

М.П.

подпись

инициалы, фамилия

КАДАСТРОВЫЙ ПЛАН ТЕРРИТОРИИ

Лист № 6	раздела 10	Всего листов раздела 10: 239	Всего разделов: 12	Всего листов: 6515
« 09 » июля 2024 г. № КУВИ-001/2024-179472677				
Номер кадастрового квартала: 47:20:0708002				

Сведения о характерных точках границ:							
Номер п/п	Реестровый номер	Обозначение характерных точек	Координаты		Описание закрепления на местности	Метод определения координат и средняя квадратическая погрешность положения характерной точки (M), м	Система координат
			X	Y			
1	2	3	4	5	6	7	8
76	47:00-3.33(1)	76	389390.86	1292644.79	_____	Картометрический; 5	47.1
77	47:00-3.33(1)	77	389307.86	1292652.34	_____	Картометрический; 5	47.1
78	47:00-3.33(1)	78	389231.57	1292676.65	_____	Картометрический; 5	47.1
79	47:00-3.33(1)	79	389207.73	1292794.94	_____	Картометрический; 5	47.1
80	47:00-3.33(1)	80	389225.06	1292870.03	_____	Картометрический; 5	47.1
81	47:00-3.33(1)	81	389214.51	1292916.23	_____	Картометрический; 5	47.1
82	47:00-3.33(1)	82	389182.02	1292936.53	_____	Картометрический; 5	47.1
83	47:00-3.33(1)	83	389050.59	1292969.12	_____	Картометрический; 5	47.1
84	47:00-3.33(1)	84	388967	1293019.88	_____	Картометрический; 5	47.1
85	47:00-3.33(1)	85	388921.88	1293180.32	_____	Картометрический; 5	47.1
86	47:00-3.33(1)	86	388859.81	1293259.78	_____	Картометрический; 5	47.1
87	47:00-3.33(1)	87	388767.97	1293334.04	_____	Картометрический; 5	47.1
88	47:00-3.33(1)	88	388733.18	1293406.78	_____	Картометрический; 5	47.1
89	47:00-3.33(1)	89	388547.47	1293413.41	_____	Картометрический; 5	47.1
90	47:00-3.33(1)	90	388519.32	1293362.22	_____	Картометрический; 5	47.1

полное наименование должности

М.П.

подпись

инициалы, фамилия

КАДАСТРОВЫЙ ПЛАН ТЕРРИТОРИИ

Лист № 7	раздела 10	Всего листов раздела 10: 239	Всего разделов: 12	Всего листов: 6515
« 09 » июля 2024 г. № КУВИ-001/2024-179472677				
Номер кадастрового квартала: 47:20:0708002				

Сведения о характерных точках границ:							
Номер п/п	Реестровый номер	Обозначение характерных точек	Координаты		Описание закрепления на местности	Метод определения координат и средняя квадратическая погрешность положения характерной точки (M), м	Система координат
			X	Y			
1	2	3	4	5	6	7	8
91	47:00-3.33(1)	91	388505.44	1293369.15	_____	Картометрический; 5	47.1
92	47:00-3.33(1)	92	388495.25	1293368.78	_____	Картометрический; 5	47.1
93	47:00-3.33(1)	93	388484.6	1293366.42	_____	Картометрический; 5	47.1
94	47:00-3.33(1)	94	388475.74	1293366.94	_____	Картометрический; 5	47.1
95	47:00-3.33(1)	95	388471.75	1293373.44	_____	Картометрический; 5	47.1
96	47:00-3.33(1)	96	388472.42	1293379.12	_____	Картометрический; 5	47.1
97	47:00-3.33(1)	97	388470.63	1293384.41	_____	Картометрический; 5	47.1
98	47:00-3.33(1)	98	388466.9	1293387.35	_____	Картометрический; 5	47.1
99	47:00-3.33(1)	99	388462.68	1293389.64	_____	Картометрический; 5	47.1
100	47:00-3.33(1)	100	388459.12	1293390.58	_____	Картометрический; 5	47.1
101	47:00-3.33(1)	101	388446.65	1293389.85	_____	Картометрический; 5	47.1
102	47:00-3.33(1)	102	388444.2	1293390.17	_____	Картометрический; 5	47.1
103	47:00-3.33(1)	103	388442.08	1293391.24	_____	Картометрический; 5	47.1
104	47:00-3.33(1)	104	388433.41	1293397.45	_____	Картометрический; 5	47.1
105	47:00-3.33(1)	105	388426.87	1293397.38	_____	Картометрический; 5	47.1

полное наименование должности

М.П.

подпись

инициалы, фамилия

КАДАСТРОВЫЙ ПЛАН ТЕРРИТОРИИ

Лист № 8	раздела 10	Всего листов раздела 10: 239	Всего разделов: 12	Всего листов: 6515
« 09 » июля 2024 г. № КУВИ-001/2024-179472677				
Номер кадастрового квартала: 47:20:0708002				

Сведения о характерных точках границ:							
Номер п/п	Реестровый номер	Обозначение характерных точек	Координаты		Описание закрепления на местности	Метод определения координат и средняя квадратическая погрешность положения характерной точки (M), м	Система координат
			X	Y			
1	2	3	4	5	6	7	8
106	47:00-3.33(1)	106	388423.66	1293397.45	_____	Картометрический; 5	47.1
107	47:00-3.33(1)	107	388422.01	1293395.97	_____	Картометрический; 5	47.1
108	47:00-3.33(1)	108	388419.76	1293392.98	_____	Картометрический; 5	47.1
109	47:00-3.33(1)	109	388416.95	1293391.05	_____	Картометрический; 5	47.1
110	47:00-3.33(1)	110	388414.63	1293390.46	_____	Картометрический; 5	47.1
111	47:00-3.33(1)	111	388412.1	1293390.31	_____	Картометрический; 5	47.1
112	47:00-3.33(1)	112	388409.03	1293390.58	_____	Картометрический; 5	47.1
113	47:00-3.33(1)	113	388403.05	1293393.16	_____	Картометрический; 5	47.1
114	47:00-3.33(1)	114	388399.73	1293400.97	_____	Картометрический; 5	47.1
115	47:00-3.33(1)	115	388375.53	1293397.87	_____	Картометрический; 5	47.1
116	47:00-3.33(1)	116	388366.33	1293394.3	_____	Картометрический; 5	47.1
117	47:00-3.33(1)	117	388357.5	1293389.76	_____	Картометрический; 5	47.1
118	47:00-3.33(1)	118	388350.3	1293383.44	_____	Картометрический; 5	47.1
119	47:00-3.33(1)	119	388346.47	1293376.75	_____	Картометрический; 5	47.1
120	47:00-3.33(1)	120	388336.03	1293345.09	_____	Картометрический; 5	47.1

полное наименование должности

М.П.

подпись

инициалы, фамилия

КАДАСТРОВЫЙ ПЛАН ТЕРРИТОРИИ

Лист № 9	раздела 10	Всего листов раздела 10: 239	Всего разделов: 12	Всего листов: 6515
« 09 » июля 2024 г. № КУВИ-001/2024-179472677				
Номер кадастрового квартала: 47:20:0708002				

Сведения о характерных точках границ:							
Номер п/п	Реестровый номер	Обозначение характерных точек	Координаты		Описание закрепления на местности	Метод определения координат и средняя квадратическая погрешность положения характерной точки (M), м	Система координат
			X	Y			
1	2	3	4	5	6	7	8
121	47:00-3.33(1)	121	388325.23	1293341.99	_____	Картометрический; 5	47.1
122	47:00-3.33(1)	122	388306.14	1293310.86	_____	Картометрический; 5	47.1
123	47:00-3.33(1)	123	388299.04	1293310.87	_____	Картометрический; 5	47.1
124	47:00-3.33(1)	124	388288.34	1293323.85	_____	Картометрический; 5	47.1
125	47:00-3.33(1)	125	388274.24	1293336.21	_____	Картометрический; 5	47.1
126	47:00-3.33(1)	126	388258.67	1293343.22	_____	Картометрический; 5	47.1
127	47:00-3.33(1)	127	388242.84	1293345.28	_____	Картометрический; 5	47.1
128	47:00-3.33(1)	128	388230.27	1293343.02	_____	Картометрический; 5	47.1
129	47:00-3.33(1)	129	388216.42	1293333.13	_____	Картометрический; 5	47.1
130	47:00-3.33(1)	130	388209.99	1293324.67	_____	Картометрический; 5	47.1
131	47:00-3.33(1)	131	388202.45	1293322.33	_____	Картометрический; 5	47.1
132	47:00-3.33(1)	132	388196.39	1293322.42	_____	Картометрический; 5	47.1
133	47:00-3.33(1)	133	388189.74	1293323.26	_____	Картометрический; 5	47.1
134	47:00-3.33(1)	134	388174.69	1293320.59	_____	Картометрический; 5	47.1
135	47:00-3.33(1)	135	388170.53	1293310.98	_____	Картометрический; 5	47.1

полное наименование должности

М.П.

подпись

инициалы, фамилия

КАДАСТРОВЫЙ ПЛАН ТЕРРИТОРИИ

Лист № 10	раздела 10	Всего листов раздела 10: 239	Всего разделов: 12	Всего листов: 6515
« 09 » июля 2024 г. № КУВИ-001/2024-179472677				
Номер кадастрового квартала: 47:20:0708002				

Сведения о характерных точках границ:							
Номер п/п	Реестровый номер	Обозначение характерных точек	Координаты		Описание закрепления на местности	Метод определения координат и средняя квадратическая погрешность положения характерной точки (M), м	Система координат
			X	Y			
1	2	3	4	5	6	7	8
136	47:00-3.33(1)	136	388170.85	1293305.33	_____	Картометрический; 5	47.1
137	47:00-3.33(1)	137	388175.33	1293294.96	_____	Картометрический; 5	47.1
138	47:00-3.33(1)	138	388176.62	1293287.49	_____	Картометрический; 5	47.1
139	47:00-3.33(1)	139	388168.61	1293284.51	_____	Картометрический; 5	47.1
140	47:00-3.33(1)	140	388159.33	1293288.56	_____	Картометрический; 5	47.1
141	47:00-3.33(1)	141	388146.51	1293304.05	_____	Картометрический; 5	47.1
142	47:00-3.33(1)	142	388123.77	1293322.72	_____	Картометрический; 5	47.1
143	47:00-3.33(1)	143	388117.37	1293317.6	_____	Картометрический; 5	47.1
144	47:00-3.33(1)	144	388118.01	1293306.39	_____	Картометрический; 5	47.1
145	47:00-3.33(1)	145	388115.95	1293290.31	_____	Картометрический; 5	47.1
146	47:00-3.33(1)	146	388121.43	1293276.97	_____	Картометрический; 5	47.1
147	47:00-3.33(1)	147	388129.33	1293263.27	_____	Картометрический; 5	47.1
148	47:00-3.33(1)	148	388122.61	1293260.28	_____	Картометрический; 5	47.1
149	47:00-3.33(1)	149	388113	1293258.04	_____	Картометрический; 5	47.1
150	47:00-3.33(1)	150	388093.37	1293260.61	_____	Картометрический; 5	47.1

полное наименование должности

М.П.

подпись

инициалы, фамилия

КАДАСТРОВЫЙ ПЛАН ТЕРРИТОРИИ

Лист № 11	раздела 10	Всего листов раздела 10: 239	Всего разделов: 12	Всего листов: 6515
« 09 » июля 2024 г. № КУВИ-001/2024-179472677				
Номер кадастрового квартала: 47:20:0708002				

Сведения о характерных точках границ:							
Номер п/п	Реестровый номер	Обозначение характерных точек	Координаты		Описание закрепления на местности	Метод определения координат и средняя квадратическая погрешность положения характерной точки (M), м	Система координат
			X	Y			
1	2	3	4	5	6	7	8
151	47:00-3.33(1)	151	388061.12	1293276.3	_____	Картометрический; 5	47.1
152	47:00-3.33(1)	152	388049.47	1293287.96	_____	Картометрический; 5	47.1
153	47:00-3.33(1)	153	388043.91	1293290.32	_____	Картометрический; 5	47.1
154	47:00-3.33(1)	154	388040.32	1293286.67	_____	Картометрический; 5	47.1
155	47:00-3.33(1)	155	388035.27	1293282.6	_____	Картометрический; 5	47.1
156	47:00-3.33(1)	156	388023.46	1293256.17	_____	Картометрический; 5	47.1
157	47:00-3.33(1)	157	388010.8	1293246.63	_____	Картометрический; 5	47.1
158	47:00-3.33(1)	158	387973.56	1293256.86	_____	Картометрический; 5	47.1
159	47:00-3.33(1)	159	387954.58	1293243.77	_____	Картометрический; 5	47.1
160	47:00-3.33(1)	160	387938.27	1293222.68	_____	Картометрический; 5	47.1
161	47:00-3.33(1)	161	387933.28	1293207.15	_____	Картометрический; 5	47.1
162	47:00-3.33(1)	162	387939.27	1293188.06	_____	Картометрический; 5	47.1
163	47:00-3.33(1)	163	387939.58	1293184.58	_____	Картометрический; 5	47.1
164	47:00-3.33(1)	164	387939.21	1293180.21	_____	Картометрический; 5	47.1
165	47:00-3.33(1)	165	387938.33	1293175.13	_____	Картометрический; 5	47.1

полное наименование должности

М.П.

подпись

инициалы, фамилия

КАДАСТРОВЫЙ ПЛАН ТЕРРИТОРИИ

Лист № 12	раздела 10	Всего листов раздела 10: 239	Всего разделов: 12	Всего листов: 6515
« 09 » июля 2024 г. № КУВИ-001/2024-179472677				
Номер кадастрового квартала: 47:20:0708002				

Сведения о характерных точках границ:							
Номер п/п	Реестровый номер	Обозначение характерных точек	Координаты		Описание закрепления на местности	Метод определения координат и средняя квадратическая погрешность положения характерной точки (M), м	Система координат
			X	Y			
1	2	3	4	5	6	7	8
166	47:00-3.33(1)	166	387936.47	1293172.1	_____	Картометрический; 5	47.1
167	47:00-3.33(1)	167	387935.28	1293169.97	_____	Картометрический; 5	47.1
168	47:00-3.33(1)	168	387923.62	1293166.97	_____	Картометрический; 5	47.1
169	47:00-3.33(1)	169	387913.63	1293167.74	_____	Картометрический; 5	47.1
170	47:00-3.33(1)	170	387912.21	1293167.25	_____	Картометрический; 5	47.1
171	47:00-3.33(1)	171	387910.77	1293166.01	_____	Картометрический; 5	47.1
172	47:00-3.33(1)	172	387910.15	1293163.85	_____	Картометрический; 5	47.1
173	47:00-3.33(1)	173	387909.97	1293161.97	_____	Картометрический; 5	47.1
174	47:00-3.33(1)	174	387917.3	1293126.69	_____	Картометрический; 5	47.1
175	47:00-3.33(1)	175	387917.71	1293123.54	_____	Картометрический; 5	47.1
176	47:00-3.33(1)	176	387916.48	1293121.49	_____	Картометрический; 5	47.1
177	47:00-3.33(1)	177	387914.8	1293119.51	_____	Картометрический; 5	47.1
178	47:00-3.33(1)	178	387912.14	1293118.84	_____	Картометрический; 5	47.1
179	47:00-3.33(1)	179	387889.8	1293114.84	_____	Картометрический; 5	47.1
180	47:00-3.33(1)	180	387823.24	1293094.74	_____	Картометрический; 5	47.1

полное наименование должности

М.П.

подпись

инициалы, фамилия

КАДАСТРОВЫЙ ПЛАН ТЕРРИТОРИИ

Лист № 13	раздела 10	Всего листов раздела 10: 239	Всего разделов: 12	Всего листов: 6515
« 09 » июля 2024 г. № КУВИ-001/2024-179472677				
Номер кадастрового квартала: 47:20:0708002				

Сведения о характерных точках границ:							
Номер п/п	Реестровый номер	Обозначение характерных точек	Координаты		Описание закрепления на местности	Метод определения координат и средняя квадратическая погрешность положения характерной точки (M), м	Система координат
			X	Y			
1	2	3	4	5	6	7	8
181	47:00-3.33(1)	181	387815.9	1293089.5	_____	Картометрический; 5	47.1
182	47:00-3.33(1)	182	387811.77	1293083.66	_____	Картометрический; 5	47.1
183	47:00-3.33(1)	183	387806.66	1293080.4	_____	Картометрический; 5	47.1
184	47:00-3.33(1)	184	387803.22	1293074.82	_____	Картометрический; 5	47.1
185	47:00-3.33(1)	185	387801.61	1293068.24	_____	Картометрический; 5	47.1
186	47:00-3.33(1)	186	387800.98	1293053.4	_____	Картометрический; 5	47.1
187	47:00-3.33(1)	187	387798.72	1293041.53	_____	Картометрический; 5	47.1
188	47:00-3.33(1)	188	387794.85	1293037.09	_____	Картометрический; 5	47.1
189	47:00-3.33(1)	189	387788.89	1293033.68	_____	Картометрический; 5	47.1
190	47:00-3.33(1)	190	387771.08	1293025.83	_____	Картометрический; 5	47.1
191	47:00-3.33(1)	191	387750.74	1293022.65	_____	Картометрический; 5	47.1
192	47:00-3.33(1)	192	387739.92	1293017.35	_____	Картометрический; 5	47.1
193	47:00-3.33(1)	193	387726.57	1292996.15	_____	Картометрический; 5	47.1
194	47:00-3.33(1)	194	387706.21	1292945.7	_____	Картометрический; 5	47.1
195	47:00-3.33(1)	195	387696.04	1292885.28	_____	Картометрический; 5	47.1

полное наименование должности

М.П.

подпись

инициалы, фамилия

КАДАСТРОВЫЙ ПЛАН ТЕРРИТОРИИ

Лист № 14	раздела 10	Всего листов раздела 10: 239	Всего разделов: 12	Всего листов: 6515
« 09 » июля 2024 г. № КУВИ-001/2024-179472677				
Номер кадастрового квартала: 47:20:0708002				

Сведения о характерных точках границ:							
Номер п/п	Реестровый номер	Обозначение характерных точек	Координаты		Описание закрепления на местности	Метод определения координат и средняя квадратическая погрешность положения характерной точки (M), м	Система координат
			X	Y			
1	2	3	4	5	6	7	8
196	47:00-3.33(1)	196	387680.77	1292882.74	_____	Картометрический; 5	47.1
197	47:00-3.33(1)	197	387653.42	1292898.63	_____	Картометрический; 5	47.1
198	47:00-3.33(1)	198	387638.16	1292918.14	_____	Картометрический; 5	47.1
199	47:00-3.33(1)	199	387622.98	1292931.78	_____	Картометрический; 5	47.1
200	47:00-3.33(1)	200	387602.35	1292916.83	_____	Картометрический; 5	47.1
201	47:00-3.33(1)	201	387576.72	1292886.71	_____	Картометрический; 5	47.1
202	47:00-3.33(1)	202	387555.17	1292879.15	_____	Картометрический; 5	47.1
203	47:00-3.33(1)	203	387517.36	1292870.83	_____	Картометрический; 5	47.1
204	47:00-3.33(1)	204	387500.73	1292856.46	_____	Картометрический; 5	47.1
205	47:00-3.33(1)	205	387491.66	1292831.26	_____	Картометрический; 5	47.1
206	47:00-3.33(1)	206	387488.64	1292813.62	_____	Картометрический; 5	47.1
207	47:00-3.33(1)	207	387478.81	1292801.02	_____	Картометрический; 5	47.1
208	47:00-3.33(1)	208	387463.69	1292806.56	_____	Картометрический; 5	47.1
209	47:00-3.33(1)	209	387450.07	1292801.02	_____	Картометрический; 5	47.1
210	47:00-3.33(1)	210	387447.05	1292765.73	_____	Картометрический; 5	47.1

полное наименование должности

М.П.

подпись

инициалы, фамилия

КАДАСТРОВЫЙ ПЛАН ТЕРРИТОРИИ

Лист № 15	раздела 10	Всего листов раздела 10: 239	Всего разделов: 12	Всего листов: 6515
« 09 » июля 2024 г. № КУВИ-001/2024-179472677				
Номер кадастрового квартала: 47:20:0708002				

Сведения о характерных точках границ:							
Номер п/п	Реестровый номер	Обозначение характерных точек	Координаты		Описание закрепления на местности	Метод определения координат и средняя квадратическая погрешность положения характерной точки (M), м	Система координат
			X	Y			
1	2	3	4	5	6	7	8
211	47:00-3.33(1)	211	387430.54	1292727.08	_____	Картометрический; 5	47.1
212	47:00-3.33(1)	212	387408.62	1292681.71	_____	Картометрический; 5	47.1
213	47:00-3.33(1)	213	387409.76	1292658.14	_____	Картометрический; 5	47.1
214	47:00-3.33(1)	214	387402.57	1292639.25	_____	Картометрический; 5	47.1
215	47:00-3.33(1)	215	387376.66	1292596.14	_____	Картометрический; 5	47.1
216	47:00-3.33(1)	216	387328.23	1292579.14	_____	Картометрический; 5	47.1
217	47:00-3.33(1)	217	387320.76	1292568.42	_____	Картометрический; 5	47.1
218	47:00-3.33(1)	218	387304.68	1292478.65	_____	Картометрический; 5	47.1
219	47:00-3.33(1)	219	387283.4	1292467.61	_____	Картометрический; 5	47.1
220	47:00-3.33(1)	220	387198.54	1292444.76	_____	Картометрический; 5	47.1
221	47:00-3.33(1)	221	387186.55	1292425.96	_____	Картометрический; 5	47.1
222	47:00-3.33(1)	222	387195.48	1292417.49	_____	Картометрический; 5	47.1
223	47:00-3.33(1)	223	387225.8	1292410.68	_____	Картометрический; 5	47.1
224	47:00-3.33(1)	224	387247.67	1292392.58	_____	Картометрический; 5	47.1
225	47:00-3.33(1)	225	387243.91	1292373.54	_____	Картометрический; 5	47.1

полное наименование должности

М.П.

подпись

инициалы, фамилия

КАДАСТРОВЫЙ ПЛАН ТЕРРИТОРИИ

Лист № 16	раздела 10	Всего листов раздела 10: 239	Всего разделов: 12	Всего листов: 6515
« 09 » июля 2024 г. № КУВИ-001/2024-179472677				
Номер кадастрового квартала: 47:20:0708002				

Сведения о характерных точках границ:							
Номер п/п	Реестровый номер	Обозначение характерных точек	Координаты		Описание закрепления на местности	Метод определения координат и средняя квадратическая погрешность положения характерной точки (M), м	Система координат
			X	Y			
1	2	3	4	5	6	7	8
226	47:00-3.33(1)	226	387194.07	1292360.84	_____	Картометрический; 5	47.1
227	47:00-3.33(1)	227	387209.82	1292348.63	_____	Картометрический; 5	47.1
228	47:00-3.33(1)	228	387227.92	1292342.52	_____	Картометрический; 5	47.1
229	47:00-3.33(1)	229	387227.21	1292324.41	_____	Картометрический; 5	47.1
230	47:00-3.33(1)	230	387234.03	1292313.84	_____	Картометрический; 5	47.1
231	47:00-3.33(1)	231	387253.07	1292313.84	_____	Картометрический; 5	47.1
232	47:00-3.33(1)	232	387258.24	1292299.49	_____	Картометрический; 5	47.1
233	47:00-3.33(1)	233	387271.17	1292287.28	_____	Картометрический; 5	47.1
234	47:00-3.33(1)	234	387271.17	1292273.64	_____	Картометрический; 5	47.1
235	47:00-3.33(1)	235	387256.83	1292265.41	_____	Картометрический; 5	47.1
236	47:00-3.33(1)	236	387222.75	1292254.84	_____	Картометрический; 5	47.1
237	47:00-3.33(1)	237	387205.36	1292239.56	_____	Картометрический; 5	47.1
238	47:00-3.33(1)	238	387194.07	1292209.23	_____	Картометрический; 5	47.1
239	47:00-3.33(1)	239	387205.35	1292203.12	_____	Картометрический; 5	47.1
240	47:00-3.33(1)	240	387227.92	1292200.3	_____	Картометрический; 5	47.1

полное наименование должности

М.П.

подпись

инициалы, фамилия

КАДАСТРОВЫЙ ПЛАН ТЕРРИТОРИИ

Лист № 17	раздела 10	Всего листов раздела 10: 239	Всего разделов: 12	Всего листов: 6515
« 09 » июля 2024 г. № КУВИ-001/2024-179472677				
Номер кадастрового квартала: 47:20:0708002				

Сведения о характерных точках границ:							
Номер п/п	Реестровый номер	Обозначение характерных точек	Координаты		Описание закрепления на местности	Метод определения координат и средняя квадратическая погрешность положения характерной точки (M), м	Система координат
			X	Y			
1	2	3	4	5	6	7	8
241	47:00-3.33(1)	241	387223.45	1292181.97	_____	Картометрический; 5	47.1
242	47:00-3.33(1)	242	387230.97	1292159.16	_____	Картометрический; 5	47.1
243	47:00-3.33(1)	243	387215.23	1292148.59	_____	Картометрический; 5	47.1
244	47:00-3.33(1)	244	387186.55	1292150.23	_____	Картометрический; 5	47.1
245	47:00-3.33(1)	245	387169.15	1292128.14	_____	Картометрический; 5	47.1
246	47:00-3.33(1)	246	387148.71	1292129.07	_____	Картометрический; 5	47.1
247	47:00-3.33(1)	247	387135.07	1292125.08	_____	Картометрический; 5	47.1
248	47:00-3.33(1)	248	387127.55	1292108.63	_____	Картометрический; 5	47.1
249	47:00-3.33(1)	249	387128.96	1292094.05	_____	Картометрический; 5	47.1
250	47:00-3.33(1)	250	387116.03	1292077.36	_____	Картометрический; 5	47.1
251	47:00-3.33(1)	251	387112.27	1292059.97	_____	Картометрический; 5	47.1
252	47:00-3.33(1)	252	387117.67	1292042.58	_____	Картометрический; 5	47.1
253	47:00-3.33(1)	253	387088.06	1292010.84	_____	Картометрический; 5	47.1
254	47:00-3.33(1)	254	387072.31	1292010.14	_____	Картометрический; 5	47.1
255	47:00-3.33(1)	255	387049.51	1291982.87	_____	Картометрический; 5	47.1

полное наименование должности

М.П.

подпись

инициалы, фамилия

КАДАСТРОВЫЙ ПЛАН ТЕРРИТОРИИ

Лист № 18	раздела 10	Всего листов раздела 10: 239	Всего разделов: 12	Всего листов: 6515
« 09 » июля 2024 г. № КУВИ-001/2024-179472677				
Номер кадастрового квартала: 47:20:0708002				

Сведения о характерных точках границ:							
Номер п/п	Реестровый номер	Обозначение характерных точек	Координаты		Описание закрепления на местности	Метод определения координат и средняя квадратическая погрешность положения характерной точки (M), м	Система координат
			X	Y			
1	2	3	4	5	6	7	8
256	47:00-3.33(1)	256	386972.85	1291918.65	_____	Картометрический; 5	47.1
257	47:00-3.33(1)	257	386950.73	1291916.6	_____	Картометрический; 5	47.1
258	47:00-3.33(1)	258	386864.27	1291885.28	_____	Картометрический; 5	47.1
259	47:00-3.33(1)	259	386828.74	1291852.29	_____	Картометрический; 5	47.1
260	47:00-3.33(1)	260	386825.66	1291845.64	_____	Картометрический; 5	47.1
261	47:00-3.33(1)	261	386831.81	1291844.62	_____	Картометрический; 5	47.1
262	47:00-3.33(1)	262	386850.63	1291844.06	_____	Картометрический; 5	47.1
263	47:00-3.33(1)	263	386863.14	1291837.96	_____	Картометрический; 5	47.1
264	47:00-3.33(1)	264	386866.52	1291833.35	_____	Картометрический; 5	47.1
265	47:00-3.33(1)	265	386862.84	1291828.74	_____	Картометрический; 5	47.1
266	47:00-3.33(1)	266	386852.39	1291824.34	_____	Картометрический; 5	47.1
267	47:00-3.33(1)	267	386830.27	1291819.01	_____	Картометрический; 5	47.1
268	47:00-3.33(1)	268	386824.13	1291814.4	_____	Картометрический; 5	47.1
269	47:00-3.33(1)	269	386826.89	1291804.36	_____	Картометрический; 5	47.1
270	47:00-3.33(1)	270	386824.74	1291794.94	_____	Картометрический; 5	47.1

полное наименование должности

М.П.

подпись

инициалы, фамилия

КАДАСТРОВЫЙ ПЛАН ТЕРРИТОРИИ

Лист № 19	раздела 10	Всего листов раздела 10: 239	Всего разделов: 12	Всего листов: 6515
« 09 » июля 2024 г. № КУВИ-001/2024-179472677				
Номер кадастрового квартала: 47:20:0708002				

Сведения о характерных точках границ:							
Номер п/п	Реестровый номер	Обозначение характерных точек	Координаты		Описание закрепления на местности	Метод определения координат и средняя квадратическая погрешность положения характерной точки (M), м	Система координат
			X	Y			
1	2	3	4	5	6	7	8
271	47:00-3.33(1)	271	386815.53	1291798.02	_____	Картометрический; 5	47.1
272	47:00-3.33(1)	272	386801.39	1291815.43	_____	Картометрический; 5	47.1
273	47:00-3.33(1)	273	386796.17	1291820.55	_____	Картометрический; 5	47.1
274	47:00-3.33(1)	274	386797.4	1291791.87	_____	Картометрический; 5	47.1
275	47:00-3.33(1)	275	386811	1291773.5	_____	Картометрический; 5	47.1
276	47:00-3.33(1)	276	386818.68	1291760.55	_____	Картометрический; 5	47.1
277	47:00-3.33(1)	277	386822.52	1291746.72	_____	Картометрический; 5	47.1
278	47:00-3.33(1)	278	386830.97	1291736.22	_____	Картометрический; 5	47.1
279	47:00-3.33(1)	279	386850.33	1291724.71	_____	Картометрический; 5	47.1
280	47:00-3.33(1)	280	386848.95	1291719.19	_____	Картометрический; 5	47.1
281	47:00-3.33(1)	281	386839.12	1291710.72	_____	Картометрический; 5	47.1
282	47:00-3.33(1)	282	386831.49	1291694.33	_____	Картометрический; 5	47.1
283	47:00-3.33(1)	283	386815.32	1291684.81	_____	Картометрический; 5	47.1
284	47:00-3.33(1)	284	386806.43	1291667.89	_____	Картометрический; 5	47.1
285	47:00-3.33(1)	285	386809.92	1291653.61	_____	Картометрический; 5	47.1

полное наименование должности

М.П.

подпись

инициалы, фамилия

КАДАСТРОВЫЙ ПЛАН ТЕРРИТОРИИ

Лист № 20	раздела 10	Всего листов раздела 10: 239	Всего разделов: 12	Всего листов: 6515
« 09 » июля 2024 г. № КУВИ-001/2024-179472677				
Номер кадастрового квартала: 47:20:0708002				

Сведения о характерных точках границ:							
Номер п/п	Реестровый номер	Обозначение характерных точек	Координаты		Описание закрепления на местности	Метод определения координат и средняя квадратическая погрешность положения характерной точки (M), м	Система координат
			X	Y			
1	2	3	4	5	6	7	8
286	47:00-3.33(1)	286	386818.49	1291650.65	_____	Картометрический; 5	47.1
287	47:00-3.33(1)	287	386826.42	1291642.51	_____	Картометрический; 5	47.1
288	47:00-3.33(1)	288	386828.64	1291627.7	_____	Картометрический; 5	47.1
289	47:00-3.33(1)	289	386822.93	1291617.65	_____	Картометрический; 5	47.1
290	47:00-3.33(1)	290	386811.5	1291617.65	_____	Картометрический; 5	47.1
291	47:00-3.33(1)	291	386801.99	1291617.34	_____	Картометрический; 5	47.1
292	47:00-3.33(1)	292	386795.96	1291610.25	_____	Картометрический; 5	47.1
293	47:00-3.33(1)	293	386815.95	1291582.44	_____	Картометрический; 5	47.1
294	47:00-3.33(1)	294	386805.48	1291568.68	_____	Картометрический; 5	47.1
295	47:00-3.33(1)	295	386789.62	1291561.81	_____	Картометрический; 5	47.1
296	47:00-3.33(1)	296	386756.62	1291571.66	_____	Картометрический; 5	47.1
297	47:00-3.33(1)	297	386748.37	1291591.74	_____	Картометрический; 5	47.1
298	47:00-3.33(1)	298	386733.66	1291595.28	_____	Картометрический; 5	47.1
299	47:00-3.33(1)	299	386719.62	1291589.53	_____	Картометрический; 5	47.1
300	47:00-3.33(1)	300	386687.24	1291544.2	_____	Картометрический; 5	47.1

полное наименование должности

М.П.

подпись

инициалы, фамилия

КАДАСТРОВЫЙ ПЛАН ТЕРРИТОРИИ

Лист № 21	раздела 10	Всего листов раздела 10: 239	Всего разделов: 12	Всего листов: 6515
« 09 » июля 2024 г. № КУВИ-001/2024-179472677				
Номер кадастрового квартала: 47:20:0708002				

Сведения о характерных точках границ:							
Номер п/п	Реестровый номер	Обозначение характерных точек	Координаты		Описание закрепления на местности	Метод определения координат и средняя квадратическая погрешность положения характерной точки (M), м	Система координат
			X	Y			
1	2	3	4	5	6	7	8
301	47:00-3.33(1)	301	386699.83	1291518.65	_____	Картометрический; 5	47.1
302	47:00-3.33(1)	302	386699.83	1291496.7	_____	Картометрический; 5	47.1
303	47:00-3.33(1)	303	386713.86	1291489.87	_____	Картометрический; 5	47.1
304	47:00-3.33(1)	304	386723.22	1291508.21	_____	Картометрический; 5	47.1
305	47:00-3.33(1)	305	386735.81	1291510.73	_____	Картометрический; 5	47.1
306	47:00-3.33(1)	306	386747.32	1291503.9	_____	Картометрический; 5	47.1
307	47:00-3.33(1)	307	386741.57	1291472.24	_____	Картометрический; 5	47.1
308	47:00-3.33(1)	308	386749.84	1291460.73	_____	Картометрический; 5	47.1
309	47:00-3.33(1)	309	386764.6	1291463.23	_____	Картометрический; 5	47.1
310	47:00-3.33(1)	310	386778.62	1291490.95	_____	Картометрический; 5	47.1
311	47:00-3.33(1)	311	386787.98	1291500.3	_____	Картометрический; 5	47.1
312	47:00-3.33(1)	312	386805.25	1291482.67	_____	Картометрический; 5	47.1
313	47:00-3.33(1)	313	386805.25	1291469	_____	Картометрический; 5	47.1
314	47:00-3.33(1)	314	386801.65	1291452.8	_____	Картометрический; 5	47.1
315	47:00-3.33(1)	315	386806.33	1291430.5	_____	Картометрический; 5	47.1

полное наименование должности

М.П.

подпись

инициалы, фамилия

КАДАСТРОВЫЙ ПЛАН ТЕРРИТОРИИ

Лист № 22	раздела 10	Всего листов раздела 10: 239	Всего разделов: 12	Всего листов: 6515
« 09 » июля 2024 г. № КУВИ-001/2024-179472677				
Номер кадастрового квартала: 47:20:0708002				

Сведения о характерных точках границ:							
Номер п/п	Реестровый номер	Обозначение характерных точек	Координаты		Описание закрепления на местности	Метод определения координат и средняя квадратическая погрешность положения характерной точки (M), м	Система координат
			X	Y			
1	2	3	4	5	6	7	8
316	47:00-3.33(1)	316	386767.12	1291405.31	_____	Картометрический; 5	47.1
317	47:00-3.33(1)	317	386740.49	1291375.09	_____	Картометрический; 5	47.1
318	47:00-3.33(1)	318	386711.35	1291371.49	_____	Картометрический; 5	47.1
319	47:00-3.33(1)	319	386690.84	1291362.14	_____	Картометрический; 5	47.1
320	47:00-3.33(1)	320	386650.17	1291328.68	_____	Картометрический; 5	47.1
321	47:00-3.33(1)	321	386637.66	1291326.65	_____	Картометрический; 5	47.1
322	47:00-3.33(1)	322	386504.27	1291258.67	_____	Картометрический; 5	47.1
323	47:00-3.33(1)	323	386442.58	1291248.03	_____	Картометрический; 5	47.1
324	47:00-3.33(1)	324	386356.26	1291253.31	_____	Картометрический; 5	47.1
325	47:00-3.33(1)	325	386278.11	1291141.53	_____	Картометрический; 5	47.1
326	47:00-3.33(1)	326	386281.97	1291099.27	_____	Картометрический; 5	47.1
327	47:00-3.33(1)	327	386310.23	1291057.36	_____	Картометрический; 5	47.1
328	47:00-3.33(1)	328	386307.44	1291024.77	_____	Картометрический; 5	47.1
329	47:00-3.33(1)	329	386293.2	1290996.9	_____	Картометрический; 5	47.1
330	47:00-3.33(1)	330	386251.17	1290976.77	_____	Картометрический; 5	47.1

полное наименование должности

М.П.

подпись

инициалы, фамилия

КАДАСТРОВЫЙ ПЛАН ТЕРРИТОРИИ

Лист № 23	раздела 10	Всего листов раздела 10: 239	Всего разделов: 12	Всего листов: 6515
« 09 » июля 2024 г. № КУВИ-001/2024-179472677				
Номер кадастрового квартала: 47:20:0708002				

Сведения о характерных точках границ:							
Номер п/п	Реестровый номер	Обозначение характерных точек	Координаты		Описание закрепления на местности	Метод определения координат и средняя квадратическая погрешность положения характерной точки (M), м	Система координат
			X	Y			
1	2	3	4	5	6	7	8
331	47:00-3.33(1)	331	386219	1290950.27	_____	Картометрический; 5	47.1
332	47:00-3.33(1)	332	386198.54	1290901.16	_____	Картометрический; 5	47.1
333	47:00-3.33(1)	333	386149.82	1290893.95	_____	Картометрический; 5	47.1
334	47:00-3.33(1)	334	386105.89	1290893.33	_____	Картометрический; 5	47.1
335	47:00-3.33(1)	335	386070.38	1290873.29	_____	Картометрический; 5	47.1
336	47:00-3.33(1)	336	386038.46	1290828.9	_____	Картометрический; 5	47.1
337	47:00-3.33(1)	337	386016.24	1290789.53	_____	Картометрический; 5	47.1
338	47:00-3.33(1)	338	385998.97	1290745.34	_____	Картометрический; 5	47.1
339	47:00-3.33(1)	339	385996.15	1290714.38	_____	Картометрический; 5	47.1
340	47:00-3.33(1)	340	386012.1	1290623.47	_____	Картометрический; 5	47.1
341	47:00-3.33(1)	341	386012.73	1290579.54	_____	Картометрический; 5	47.1
342	47:00-3.33(1)	342	385983.6	1290567.73	_____	Картометрический; 5	47.1
343	47:00-3.33(1)	343	385938.51	1290534.54	_____	Картометрический; 5	47.1
344	47:00-3.33(1)	344	385876.63	1290422.99	_____	Картометрический; 5	47.1
345	47:00-3.33(1)	345	385876.95	1290400.21	_____	Картометрический; 5	47.1

полное наименование должности

М.П.

подпись

инициалы, фамилия

КАДАСТРОВЫЙ ПЛАН ТЕРРИТОРИИ

Лист № 24	раздела 10	Всего листов раздела 10: 239	Всего разделов: 12	Всего листов: 6515
« 09 » июля 2024 г. № КУВИ-001/2024-179472677				
Номер кадастрового квартала: 47:20:0708002				

Сведения о характерных точках границ:							
Номер п/п	Реестровый номер	Обозначение характерных точек	Координаты		Описание закрепления на местности	Метод определения координат и средняя квадратическая погрешность положения характерной точки (M), м	Система координат
			X	Y			
1	2	3	4	5	6	7	8
346	47:00-3.33(1)	346	385890.46	1290366.23	_____	Картометрический; 5	47.1
347	47:00-3.33(1)	347	385906.26	1290285.09	_____	Картометрический; 5	47.1
348	47:00-3.33(1)	348	385956.08	1290215.82	_____	Картометрический; 5	47.1
349	47:00-3.33(1)	349	385966.26	1290186.67	_____	Картометрический; 5	47.1
350	47:00-3.33(1)	350	385955.4	1290149.08	_____	Картометрический; 5	47.1
351	47:00-3.33(1)	351	385931.41	1290119.45	_____	Картометрический; 5	47.1
352	47:00-3.33(1)	352	385816.86	1290049.46	_____	Картометрический; 5	47.1
353	47:00-3.33(1)	353	385793.78	1289956.37	_____	Картометрический; 5	47.1
354	47:00-3.33(1)	354	385758.4	1289926.57	_____	Картометрический; 5	47.1
355	47:00-3.33(1)	355	385740.97	1289893.77	_____	Картометрический; 5	47.1
356	47:00-3.33(1)	356	385769.54	1289830.71	_____	Картометрический; 5	47.1
357	47:00-3.33(1)	357	385769.95	1289801.42	_____	Картометрический; 5	47.1
358	47:00-3.33(1)	358	385754.05	1289775.16	_____	Картометрический; 5	47.1
359	47:00-3.33(1)	359	385705.45	1289759.82	_____	Картометрический; 5	47.1
360	47:00-3.33(1)	360	385666.4	1289759.26	_____	Картометрический; 5	47.1

полное наименование должности

М.П.

подпись

инициалы, фамилия

КАДАСТРОВЫЙ ПЛАН ТЕРРИТОРИИ

Лист № 25	раздела 10	Всего листов раздела 10: 239	Всего разделов: 12	Всего листов: 6515
« 09 » июля 2024 г. № КУВИ-001/2024-179472677				
Номер кадастрового квартала: 47:20:0708002				

Сведения о характерных точках границ:							
Номер п/п	Реестровый номер	Обозначение характерных точек	Координаты		Описание закрепления на местности	Метод определения координат и средняя квадратическая погрешность положения характерной точки (M), м	Система координат
			X	Y			
1	2	3	4	5	6	7	8
361	47:00-3.33(1)	361	385642.23	1289742.64	_____	Картометрический; 5	47.1
362	47:00-3.33(1)	362	385657.73	1289682.65	_____	Картометрический; 5	47.1
363	47:00-3.33(1)	363	385675.86	1289666.63	_____	Картометрический; 5	47.1
364	47:00-3.33(1)	364	385671.28	1289645.41	_____	Картометрический; 5	47.1
365	47:00-3.33(1)	365	385655.22	1289630.53	_____	Картометрический; 5	47.1
366	47:00-3.33(1)	366	385574.12	1289611.48	_____	Картометрический; 5	47.1
367	47:00-3.33(1)	367	385538.69	1289584.93	_____	Картометрический; 5	47.1
368	47:00-3.33(1)	368	385497.27	1289522.5	_____	Картометрический; 5	47.1
369	47:00-3.33(1)	369	385459.78	1289526.85	_____	Картометрический; 5	47.1
370	47:00-3.33(1)	370	385438.44	1289539.56	_____	Картометрический; 5	47.1
371	47:00-3.33(1)	371	385407.5	1289540.75	_____	Картометрический; 5	47.1
372	47:00-3.33(1)	372	385378.57	1289515.92	_____	Картометрический; 5	47.1
373	47:00-3.33(1)	373	385348.55	1289452.03	_____	Картометрический; 5	47.1
374	47:00-3.33(1)	374	385327.47	1289446.84	_____	Картометрический; 5	47.1
375	47:00-3.33(1)	375	385314.13	1289469.43	_____	Картометрический; 5	47.1

полное наименование должности

М.П.

подпись

инициалы, фамилия

КАДАСТРОВЫЙ ПЛАН ТЕРРИТОРИИ

Лист № 26	раздела 10	Всего листов раздела 10: 239	Всего разделов: 12	Всего листов: 6515
« 09 » июля 2024 г. № КУВИ-001/2024-179472677				
Номер кадастрового квартала: 47:20:0708002				

Сведения о характерных точках границ:							
Номер п/п	Реестровый номер	Обозначение характерных точек	Координаты		Описание закрепления на местности	Метод определения координат и средняя квадратическая погрешность положения характерной точки (M), м	Система координат
			X	Y			
1	2	3	4	5	6	7	8
376	47:00-3.33(1)	376	385293	1289467.5	_____	Картометрический; 5	47.1
377	47:00-3.33(1)	377	385264.36	1289421.53	_____	Картометрический; 5	47.1
378	47:00-3.33(1)	378	385245.6	1289367.56	_____	Картометрический; 5	47.1
379	47:00-3.33(1)	379	385223.61	1289311.91	_____	Картометрический; 5	47.1
380	47:00-3.33(1)	380	385196.67	1289261.07	_____	Картометрический; 5	47.1
381	47:00-3.33(1)	381	385150.16	1289213.22	_____	Картометрический; 5	47.1
382	47:00-3.33(1)	382	385100.18	1289179.96	_____	Картометрический; 5	47.1
383	47:00-3.33(1)	383	385056.34	1289172.82	_____	Картометрический; 5	47.1
384	47:00-3.33(1)	384	384967.97	1289207.36	_____	Картометрический; 5	47.1
385	47:00-3.33(1)	385	384940.33	1289205.34	_____	Картометрический; 5	47.1
386	47:00-3.33(1)	386	384924.25	1289192.09	_____	Картометрический; 5	47.1
387	47:00-3.33(1)	387	384908.63	1289146.3	_____	Картометрический; 5	47.1
388	47:00-3.33(1)	388	384869.93	1289121.34	_____	Картометрический; 5	47.1
389	47:00-3.33(1)	389	384798.35	1289118.69	_____	Картометрический; 5	47.1
390	47:00-3.33(1)	390	384770.16	1289041.8	_____	Картометрический; 5	47.1

полное наименование должности

М.П.

подпись

инициалы, фамилия

КАДАСТРОВЫЙ ПЛАН ТЕРРИТОРИИ

Лист № 27	раздела 10	Всего листов раздела 10: 239	Всего разделов: 12	Всего листов: 6515
« 09 » июля 2024 г. № КУВИ-001/2024-179472677				
Номер кадастрового квартала: 47:20:0708002				

Сведения о характерных точках границ:							
Номер п/п	Реестровый номер	Обозначение характерных точек	Координаты		Описание закрепления на местности	Метод определения координат и средняя квадратическая погрешность положения характерной точки (M), м	Система координат
			X	Y			
1	2	3	4	5	6	7	8
391	47:00-3.33(1)	391	384755.91	1289013.93	_____	Картометрический; 5	47.1
392	47:00-3.33(1)	392	384633.92	1289008.93	_____	Картометрический; 5	47.1
393	47:00-3.33(1)	393	384593.4	1288996.97	_____	Картометрический; 5	47.1
394	47:00-3.33(1)	394	384543.57	1288953.94	_____	Картометрический; 5	47.1
395	47:00-3.33(1)	395	384526.39	1288903.25	_____	Картометрический; 5	47.1
396	47:00-3.33(1)	396	384516.21	1288818.48	_____	Картометрический; 5	47.1
397	47:00-3.33(1)	397	384506.7	1288800.44	_____	Картометрический; 5	47.1
398	47:00-3.33(1)	398	384487.29	1288792.02	_____	Картометрический; 5	47.1
399	47:00-3.33(1)	399	384429.67	1288838.4	_____	Картометрический; 5	47.1
400	47:00-3.33(1)	400	384410.08	1288843	_____	Картометрический; 5	47.1
401	47:00-3.33(1)	401	384336.32	1288765.46	_____	Картометрический; 5	47.1
402	47:00-3.33(1)	402	384320.28	1288662.64	_____	Картометрический; 5	47.1
403	47:00-3.33(1)	403	384284.76	1288615	_____	Картометрический; 5	47.1
404	47:00-3.33(1)	404	384268.88	1288587.11	_____	Картометрический; 5	47.1
405	47:00-3.33(1)	405	384267.63	1288561.05	_____	Картометрический; 5	47.1

полное наименование должности

М.П.

подпись

инициалы, фамилия

КАДАСТРОВЫЙ ПЛАН ТЕРРИТОРИИ

Лист № 28	раздела 10	Всего листов раздела 10: 239	Всего разделов: 12	Всего листов: 6515
« 09 » июля 2024 г. № КУВИ-001/2024-179472677				
Номер кадастрового квартала: 47:20:0708002				

Сведения о характерных точках границ:							
Номер п/п	Реестровый номер	Обозначение характерных точек	Координаты		Описание закрепления на местности	Метод определения координат и средняя квадратическая погрешность положения характерной точки (M), м	Система координат
			X	Y			
1	2	3	4	5	6	7	8
406	47:00-3.33(1)	406	384279.34	1288538.43	_____	Картометрический; 5	47.1
407	47:00-3.33(1)	407	384296.08	1288506.12	_____	Картометрический; 5	47.1
408	47:00-3.33(1)	408	384294.98	1288468.68	_____	Картометрический; 5	47.1
409	47:00-3.33(1)	409	384264.67	1288425.93	_____	Картометрический; 5	47.1
410	47:00-3.33(1)	410	384221.27	1288387.88	_____	Картометрический; 5	47.1
411	47:00-3.33(1)	411	384174.84	1288396.3	_____	Картометрический; 5	47.1
412	47:00-3.33(1)	412	384150.98	1288409.66	_____	Картометрический; 5	47.1
413	47:00-3.33(1)	413	384123.04	1288428.79	_____	Картометрический; 5	47.1
414	47:00-3.33(1)	414	384108.47	1288423.7	_____	Картометрический; 5	47.1
415	47:00-3.33(1)	415	384092.59	1288395.81	_____	Картометрический; 5	47.1
416	47:00-3.33(1)	416	384084.9	1288364.78	_____	Картометрический; 5	47.1
417	47:00-3.33(1)	417	384096.7	1288335.65	_____	Картометрический; 5	47.1
418	47:00-3.33(1)	418	384126.36	1288310.04	_____	Картометрический; 5	47.1
419	47:00-3.33(1)	419	384133.01	1288300.37	_____	Картометрический; 5	47.1
420	47:00-3.33(1)	420	384130.08	1288277.54	_____	Картометрический; 5	47.1

полное наименование должности

М.П.

подпись

инициалы, фамилия

КАДАСТРОВЫЙ ПЛАН ТЕРРИТОРИИ

Лист № 29	раздела 10	Всего листов раздела 10: 239	Всего разделов: 12	Всего листов: 6515
« 09 » июля 2024 г. № КУВИ-001/2024-179472677				
Номер кадастрового квартала: 47:20:0708002				

Сведения о характерных точках границ:							
Номер п/п	Реестровый номер	Обозначение характерных точек	Координаты		Описание закрепления на местности	Метод определения координат и средняя квадратическая погрешность положения характерной точки (M), м	Система координат
			X	Y			
1	2	3	4	5	6	7	8
421	47:00-3.33(1)	421	384013.95	1288204.28	_____	Картометрический; 5	47.1
422	47:00-3.33(1)	422	384004.58	1288176.48	_____	Картометрический; 5	47.1
423	47:00-3.33(1)	423	384009.79	1288153.77	_____	Картометрический; 5	47.1
424	47:00-3.33(1)	424	384047.86	1288108.74	_____	Картометрический; 5	47.1
425	47:00-3.33(1)	425	384039.91	1288095.61	_____	Картометрический; 5	47.1
426	47:00-3.33(1)	426	383971.57	1288094.64	_____	Картометрический; 5	47.1
427	47:00-3.33(1)	427	383949.02	1288078.04	_____	Картометрический; 5	47.1
428	47:00-3.33(1)	428	383941.21	1288055.14	_____	Картометрический; 5	47.1
429	47:00-3.33(1)	429	383942.05	1287996.57	_____	Картометрический; 5	47.1
430	47:00-3.33(1)	430	383937.51	1287972.09	_____	Картометрический; 5	47.1
431	47:00-3.33(1)	431	383919.73	1287963.7	_____	Картометрический; 5	47.1
432	47:00-3.33(1)	432	383875.66	1287972.84	_____	Картометрический; 5	47.1
433	47:00-3.33(1)	433	383785.29	1288033.39	_____	Картометрический; 5	47.1
434	47:00-3.33(1)	434	383767.46	1288028.26	_____	Картометрический; 5	47.1
435	47:00-3.33(1)	435	383766.23	1288000.57	_____	Картометрический; 5	47.1

полное наименование должности

М.П.

подпись

инициалы, фамилия

КАДАСТРОВЫЙ ПЛАН ТЕРРИТОРИИ

Лист № 30	раздела 10	Всего листов раздела 10: 239	Всего разделов: 12	Всего листов: 6515
« 09 » июля 2024 г. № КУВИ-001/2024-179472677				
Номер кадастрового квартала: 47:20:0708002				

Сведения о характерных точках границ:							
Номер п/п	Реестровый номер	Обозначение характерных точек	Координаты		Описание закрепления на местности	Метод определения координат и средняя квадратическая погрешность положения характерной точки (M), м	Система координат
			X	Y			
1	2	3	4	5	6	7	8
436	47:00-3.33(1)	436	383829.68	1287887.55	_____	Картометрический; 5	47.1
437	47:00-3.33(1)	437	383826.75	1287864.73	_____	Картометрический; 5	47.1
438	47:00-3.33(1)	438	383810.71	1287848.23	_____	Картометрический; 5	47.1
439	47:00-3.33(1)	439	383731.45	1287814.54	_____	Картометрический; 5	47.1
440	47:00-3.33(1)	440	383699.32	1287784.8	_____	Картометрический; 5	47.1
441	47:00-3.33(1)	441	383634.59	1287645.54	_____	Картометрический; 5	47.1
442	47:00-3.33(1)	442	383606.99	1287640.26	_____	Картометрический; 5	47.1
443	47:00-3.33(1)	443	383549.83	1287654.1	_____	Картометрический; 5	47.1
444	47:00-3.33(1)	444	383537.03	1287639.27	_____	Картометрический; 5	47.1
445	47:00-3.33(1)	445	383537.4	1287613.23	_____	Картометрический; 5	47.1
446	47:00-3.33(1)	446	383588.6	1287560.26	_____	Картометрический; 5	47.1
447	47:00-3.33(1)	447	383600.46	1287527.88	_____	Картометрический; 5	47.1
448	47:00-3.33(1)	448	383604.43	1287477.48	_____	Картометрический; 5	47.1
449	47:00-3.33(1)	449	383584.45	1287280.28	_____	Картометрический; 5	47.1
450	47:00-3.33(1)	450	383567.58	1287208.43	_____	Картометрический; 5	47.1

полное наименование должности

М.П.

подпись

инициалы, фамилия

КАДАСТРОВЫЙ ПЛАН ТЕРРИТОРИИ

Лист № 31	раздела 10	Всего листов раздела 10: 239	Всего разделов: 12	Всего листов: 6515
« 09 » июля 2024 г. № КУВИ-001/2024-179472677				
Номер кадастрового квартала: 47:20:0708002				

Сведения о характерных точках границ:							
Номер п/п	Реестровый номер	Обозначение характерных точек	Координаты		Описание закрепления на местности	Метод определения координат и средняя квадратическая погрешность положения характерной точки (M), м	Система координат
			X	Y			
1	2	3	4	5	6	7	8
451	47:00-3.33(1)	451	383543.59	1287178.79	_____	Картометрический; 5	47.1
452	47:00-3.33(1)	452	383448.15	1287138.37	_____	Картометрический; 5	47.1
453	47:00-3.33(1)	453	383396.59	1287101.83	_____	Картометрический; 5	47.1
454	47:00-3.33(1)	454	383374.25	1287070.59	_____	Картометрический; 5	47.1
455	47:00-3.33(1)	455	383356.93	1287029.66	_____	Картометрический; 5	47.1
456	47:00-3.33(1)	456	383337.72	1286892.68	_____	Картометрический; 5	47.1
457	47:00-3.33(1)	457	383318.48	1286872.88	_____	Картометрический; 5	47.1
458	47:00-3.33(1)	458	383204.97	1286843.59	_____	Картометрический; 5	47.1
459	47:00-3.33(1)	459	383180.59	1286841.62	_____	Картометрический; 5	47.1
460	47:00-3.33(1)	460	383167.25	1286864.21	_____	Картометрический; 5	47.1
461	47:00-3.33(1)	461	383150.7	1286883.5	_____	Картометрический; 5	47.1
462	47:00-3.33(1)	462	383129.36	1286896.22	_____	Картометрический; 5	47.1
463	47:00-3.33(1)	463	383100.07	1286895.8	_____	Картометрический; 5	47.1
464	47:00-3.33(1)	464	383046.7	1286872.26	_____	Картометрический; 5	47.1
465	47:00-3.33(1)	465	383030.4	1286873.65	_____	Картометрический; 5	47.1

полное наименование должности

М.П.

подпись

инициалы, фамилия

КАДАСТРОВЫЙ ПЛАН ТЕРРИТОРИИ

Лист № 32	раздела 10	Всего листов раздела 10: 239	Всего разделов: 12	Всего листов: 6515
« 09 » июля 2024 г. № КУВИ-001/2024-179472677				
Номер кадастрового квартала: 47:20:0708002				

Сведения о характерных точках границ:							
Номер п/п	Реестровый номер	Обозначение характерных точек	Координаты		Описание закрепления на местности	Метод определения координат и средняя квадратическая погрешность положения характерной точки (M), м	Система координат
			X	Y			
1	2	3	4	5	6	7	8
466	47:00-3.33(1)	466	383022.09	1286886.55	_____	Картометрический; 5	47.1
467	47:00-3.33(1)	467	383042.54	1286935.67	_____	Картометрический; 5	47.1
468	47:00-3.33(1)	468	383064.88	1286966.91	_____	Картометрический; 5	47.1
469	47:00-3.33(1)	469	383064.63	1286984.81	_____	Картометрический; 5	47.1
470	47:00-3.33(1)	470	383049.7	1287004.12	_____	Картометрический; 5	47.1
471	47:00-3.33(1)	471	382979.02	1287053.57	_____	Картометрический; 5	47.1
472	47:00-3.33(1)	472	382933.43	1287054.54	_____	Картометрический; 5	47.1
473	47:00-3.33(1)	473	382888.11	1287037.63	_____	Картометрический; 5	47.1
474	47:00-3.33(1)	474	382873.63	1287026.03	_____	Картометрический; 5	47.1
475	47:00-3.33(1)	475	382860.91	1287004.69	_____	Картометрический; 5	47.1
476	47:00-3.33(1)	476	382873.23	1286939.77	_____	Картометрический; 5	47.1
477	47:00-3.33(1)	477	382855.47	1286929.75	_____	Картометрический; 5	47.1
478	47:00-3.33(1)	478	382822.83	1286935.79	_____	Картометрический; 5	47.1
479	47:00-3.33(1)	479	382801.84	1286924.1	_____	Картометрический; 5	47.1
480	47:00-3.33(1)	480	382758.16	1286791.65	_____	Картометрический; 5	47.1

полное наименование должности

М.П.

подпись

инициалы, фамилия

КАДАСТРОВЫЙ ПЛАН ТЕРРИТОРИИ

Лист № 33	раздела 10	Всего листов раздела 10: 239	Всего разделов: 12	Всего листов: 6515
« 09 » июля 2024 г. № КУВИ-001/2024-179472677				
Номер кадастрового квартала: 47:20:0708002				

Сведения о характерных точках границ:							
Номер п/п	Реестровый номер	Обозначение характерных точек	Координаты		Описание закрепления на местности	Метод определения координат и средняя квадратическая погрешность положения характерной точки (M), м	Система координат
			X	Y			
1	2	3	4	5	6	7	8
481	47:00-3.33(1)	481	382738.84	1286776.73	_____	Картометрический; 5	47.1
482	47:00-3.33(1)	482	382711.2	1286774.71	_____	Картометрический; 5	47.1
483	47:00-3.33(1)	483	382656.93	1286814.62	_____	Картометрический; 5	47.1
484	47:00-3.33(1)	484	382637.4	1286814.35	_____	Картометрический; 5	47.1
485	47:00-3.33(1)	485	382616.58	1286791.26	_____	Картометрический; 5	47.1
486	47:00-3.33(1)	486	382593.14	1286722.58	_____	Картометрический; 5	47.1
487	47:00-3.33(1)	487	382609.67	1286704.91	_____	Картометрический; 5	47.1
488	47:00-3.33(1)	488	382645.49	1286703.79	_____	Картометрический; 5	47.1
489	47:00-3.33(1)	489	382660.36	1286687.73	_____	Картометрический; 5	47.1
490	47:00-3.33(1)	490	382657.34	1286671.41	_____	Картометрический; 5	47.1
491	47:00-3.33(1)	491	382594.42	1286633.08	_____	Картометрический; 5	47.1
492	47:00-3.33(1)	492	382583.28	1286615.03	_____	Картометрический; 5	47.1
493	47:00-3.33(1)	493	382587.79	1286527.21	_____	Картометрический; 5	47.1
494	47:00-3.33(1)	494	382576.7	1286505.89	_____	Картометрический; 5	47.1
495	47:00-3.33(1)	495	382552.31	1286503.92	_____	Картометрический; 5	47.1

полное наименование должности

М.П.

подпись

инициалы, фамилия

КАДАСТРОВЫЙ ПЛАН ТЕРРИТОРИИ

Лист № 34	раздела 10	Всего листов раздела 10: 239	Всего разделов: 12	Всего листов: 6515
« 09 » июля 2024 г. № КУВИ-001/2024-179472677				
Номер кадастрового квартала: 47:20:0708002				

Сведения о характерных точках границ:							
Номер п/п	Реестровый номер	Обозначение характерных точек	Координаты		Описание закрепления на местности	Метод определения координат и средняя квадратическая погрешность положения характерной точки (M), м	Система координат
			X	Y			
1	2	3	4	5	6	7	8
496	47:00-3.33(1)	496	382470.63	1286525.54	_____	Картометрический; 5	47.1
497	47:00-3.33(1)	497	382440.58	1286521.85	_____	Картометрический; 5	47.1
498	47:00-3.33(1)	498	382432.73	1286501.4	_____	Картометрический; 5	47.1
499	47:00-3.33(1)	499	382429.35	1286453.34	_____	Картометрический; 5	47.1
500	47:00-3.33(1)	500	382416.58	1286435.26	_____	Картометрический; 5	47.1
501	47:00-3.33(1)	501	382361.55	1286528.87	_____	Картометрический; 5	47.1
502	47:00-3.33(1)	502	382339.36	1286544.01	_____	Картометрический; 5	47.1
503	47:00-3.33(1)	503	382309.3	1286540.33	_____	Картометрический; 5	47.1
504	47:00-3.33(1)	504	382277.1	1286516.27	_____	Картометрический; 5	47.1
505	47:00-3.33(1)	505	382213.86	1286442.13	_____	Картометрический; 5	47.1
506	47:00-3.33(1)	506	382199.74	1286463.09	_____	Картометрический; 5	47.1
507	47:00-3.33(1)	507	382201.06	1286484.27	_____	Картометрический; 5	47.1
508	47:00-3.33(1)	508	382192.48	1286515.88	_____	Картометрический; 5	47.1
509	47:00-3.33(1)	509	382177.83	1286515.67	_____	Картометрический; 5	47.1
510	47:00-3.33(1)	510	382173.26	1286493.64	_____	Картометрический; 5	47.1

полное наименование должности

М.П.

подпись

инициалы, фамилия

КАДАСТРОВЫЙ ПЛАН ТЕРРИТОРИИ

Лист № 35	раздела 10	Всего листов раздела 10: 239	Всего разделов: 12	Всего листов: 6515
« 09 » июля 2024 г. № КУВИ-001/2024-179472677				
Номер кадастрового квартала: 47:20:0708002				

Сведения о характерных точках границ:							
Номер п/п	Реестровый номер	Обозначение характерных точек	Координаты		Описание закрепления на местности	Метод определения координат и средняя квадратическая погрешность положения характерной точки (M), м	Система координат
			X	Y			
1	2	3	4	5	6	7	8
511	47:00-3.33(1)	511	382132.58	1286436.09	_____	Картометрический; 5	47.1
512	47:00-3.33(1)	512	382090.21	1286497.33	_____	Картометрический; 5	47.1
513	47:00-3.33(1)	513	382052.32	1286529.35	_____	Картометрический; 5	47.1
514	47:00-3.33(1)	514	382012.99	1286548.31	_____	Картометрический; 5	47.1
515	47:00-3.33(1)	515	381978.01	1286547.82	_____	Картометрический; 5	47.1
516	47:00-3.33(1)	516	381983.96	1286472.22	_____	Картометрический; 5	47.1
517	47:00-3.33(1)	517	381971.1	1286461.46	_____	Картометрический; 5	47.1
518	47:00-3.33(1)	518	381936.06	1286465.03	_____	Картометрический; 5	47.1
519	47:00-3.33(1)	519	381888.33	1286502.6	_____	Картометрический; 5	47.1
520	47:00-3.33(1)	520	381882.89	1286541.58	_____	Картометрический; 5	47.1
521	47:00-3.33(1)	521	381908.13	1286597.27	_____	Картометрический; 5	47.1
522	47:00-3.33(1)	522	381898.13	1286611.75	_____	Картометрический; 5	47.1
523	47:00-3.33(1)	523	381857.59	1286603.06	_____	Картометрический; 5	47.1
524	47:00-3.33(1)	524	381815.18	1286608.98	_____	Картометрический; 5	47.1
525	47:00-3.33(1)	525	381808.32	1286636.52	_____	Картометрический; 5	47.1

полное наименование должности

М.П.

подпись

инициалы, фамилия

КАДАСТРОВЫЙ ПЛАН ТЕРРИТОРИИ

Лист № 36	раздела 10	Всего листов раздела 10: 239	Всего разделов: 12	Всего листов: 6515
« 09 » июля 2024 г. № КУВИ-001/2024-179472677				
Номер кадастрового квартала: 47:20:0708002				

Сведения о характерных точках границ:							
Номер п/п	Реестровый номер	Обозначение характерных точек	Координаты		Описание закрепления на местности	Метод определения координат и средняя квадратическая погрешность положения характерной точки (M), м	Система координат
			X	Y			
1	2	3	4	5	6	7	8
526	47:00-3.33(1)	526	381819.24	1286670.86	_____	Картометрический; 5	47.1
527	47:00-3.33(1)	527	381940.1	1286801.44	_____	Картометрический; 5	47.1
528	47:00-3.33(1)	528	381982.77	1286856.06	_____	Картометрический; 5	47.1
529	47:00-3.33(1)	529	381984.93	1286865.67	_____	Картометрический; 5	47.1
530	47:00-3.33(1)	530	381979.49	1286874	_____	Картометрический; 5	47.1
531	47:00-3.33(1)	531	381886.3	1286880.53	_____	Картометрический; 5	47.1
532	47:00-3.33(1)	532	381876	1286886.84	_____	Картометрический; 5	47.1
533	47:00-3.33(1)	533	381870.64	1286904.12	_____	Картометрический; 5	47.1
534	47:00-3.33(1)	534	381870.83	1286923.4	_____	Картометрический; 5	47.1
535	47:00-3.33(1)	535	381891.16	1286954.16	_____	Картометрический; 5	47.1
536	47:00-3.33(1)	536	381910.63	1286967.03	_____	Картометрический; 5	47.1
537	47:00-3.33(1)	537	381927.93	1286970.97	_____	Картометрический; 5	47.1
538	47:00-3.33(1)	538	381947.28	1286961.58	_____	Картометрический; 5	47.1
539	47:00-3.33(1)	539	381951.29	1286957.09	_____	Картометрический; 5	47.1
540	47:00-3.33(1)	540	381955.93	1286935.25	_____	Картометрический; 5	47.1

полное наименование должности

М.П.

подпись

инициалы, фамилия

КАДАСТРОВЫЙ ПЛАН ТЕРРИТОРИИ

Лист № 37	раздела 10	Всего листов раздела 10: 239	Всего разделов: 12	Всего листов: 6515
« 09 » июля 2024 г. № КУВИ-001/2024-179472677				
Номер кадастрового квартала: 47:20:0708002				

Сведения о характерных точках границ:							
Номер п/п	Реестровый номер	Обозначение характерных точек	Координаты		Описание закрепления на местности	Метод определения координат и средняя квадратическая погрешность положения характерной точки (M), м	Система координат
			X	Y			
1	2	3	4	5	6	7	8
541	47:00-3.33(1)	541	381967.85	1286912.12	_____	Картометрический; 5	47.1
542	47:00-3.33(1)	542	381975.85	1286902.34	_____	Картометрический; 5	47.1
543	47:00-3.33(1)	543	382042.99	1286896.36	_____	Картометрический; 5	47.1
544	47:00-3.33(1)	544	382051.76	1286882.54	_____	Картометрический; 5	47.1
545	47:00-3.33(1)	545	382048.03	1286874.11	_____	Картометрический; 5	47.1
546	47:00-3.33(1)	546	382017.39	1286844.99	_____	Картометрический; 5	47.1
547	47:00-3.33(1)	547	382012.42	1286833.34	_____	Картометрический; 5	47.1
548	47:00-3.33(1)	548	382013.94	1286822.83	_____	Картометрический; 5	47.1
549	47:00-3.33(1)	549	382021.56	1286815.48	_____	Картометрический; 5	47.1
550	47:00-3.33(1)	550	382034.49	1286814.13	_____	Картометрический; 5	47.1
551	47:00-3.33(1)	551	382045.08	1286820.07	_____	Картометрический; 5	47.1
552	47:00-3.33(1)	552	382069.28	1286852.89	_____	Картометрический; 5	47.1
553	47:00-3.33(1)	553	382097.08	1286881.24	_____	Картометрический; 5	47.1
554	47:00-3.33(1)	554	382130.36	1286890.15	_____	Картометрический; 5	47.1
555	47:00-3.33(1)	555	382134.9	1286898.98	_____	Картометрический; 5	47.1

полное наименование должности

М.П.

подпись

инициалы, фамилия

КАДАСТРОВЫЙ ПЛАН ТЕРРИТОРИИ

Лист № 38	раздела 10	Всего листов раздела 10: 239	Всего разделов: 12	Всего листов: 6515
« 09 » июля 2024 г. № КУВИ-001/2024-179472677				
Номер кадастрового квартала: 47:20:0708002				

Сведения о характерных точках границ:							
Номер п/п	Реестровый номер	Обозначение характерных точек	Координаты		Описание закрепления на местности	Метод определения координат и средняя квадратическая погрешность положения характерной точки (M), м	Система координат
			X	Y			
1	2	3	4	5	6	7	8
556	47:00-3.33(1)	556	382135.82	1286910.27	_____	Картометрический; 5	47.1
557	47:00-3.33(1)	557	382128.29	1286926.9	_____	Картометрический; 5	47.1
558	47:00-3.33(1)	558	382121.08	1286935.45	_____	Картометрический; 5	47.1
559	47:00-3.33(1)	559	382122.13	1286960.05	_____	Картометрический; 5	47.1
560	47:00-3.33(1)	560	382155.42	1286969.78	_____	Картометрический; 5	47.1
561	47:00-3.33(1)	561	382176.56	1286979.23	_____	Картометрический; 5	47.1
562	47:00-3.33(1)	562	382211.15	1286998.22	_____	Картометрический; 5	47.1
563	47:00-3.33(1)	563	382201.89	1287003.16	_____	Картометрический; 5	47.1
564	47:00-3.33(1)	564	382188.1	1287000.09	_____	Картометрический; 5	47.1
565	47:00-3.33(1)	565	382152.3	1286981.51	_____	Картометрический; 5	47.1
566	47:00-3.33(1)	566	382143.43	1286985.24	_____	Картометрический; 5	47.1
567	47:00-3.33(1)	567	382135.98	1287010.75	_____	Картометрический; 5	47.1
568	47:00-3.33(1)	568	382149.39	1287057.01	_____	Картометрический; 5	47.1
569	47:00-3.33(1)	569	382162.59	1287082.69	_____	Картометрический; 5	47.1
570	47:00-3.33(1)	570	382173.62	1287092.65	_____	Картометрический; 5	47.1

полное наименование должности

М.П.

подпись

инициалы, фамилия

КАДАСТРОВЫЙ ПЛАН ТЕРРИТОРИИ

Лист № 39	раздела 10	Всего листов раздела 10: 239	Всего разделов: 12	Всего листов: 6515
« 09 » июля 2024 г. № КУВИ-001/2024-179472677				
Номер кадастрового квартала: 47:20:0708002				

Сведения о характерных точках границ:							
Номер п/п	Реестровый номер	Обозначение характерных точек	Координаты		Описание закрепления на местности	Метод определения координат и средняя квадратическая погрешность положения характерной точки (M), м	Система координат
			X	Y			
1	2	3	4	5	6	7	8
571	47:00-3.33(1)	571	382208.03	1287097.42	_____	Картометрический; 5	47.1
572	47:00-3.33(1)	572	382217.3	1287110.86	_____	Картометрический; 5	47.1
573	47:00-3.33(1)	573	382224.35	1287114.06	_____	Картометрический; 5	47.1
574	47:00-3.33(1)	574	382247.05	1287110.86	_____	Картометрический; 5	47.1
575	47:00-3.33(1)	575	382271.68	1287117.25	_____	Картометрический; 5	47.1
576	47:00-3.33(1)	576	382280	1287138.69	_____	Картометрический; 5	47.1
577	47:00-3.33(1)	577	382326.38	1287168.75	_____	Картометрический; 5	47.1
578	47:00-3.33(1)	578	382319.98	1287193.38	_____	Картометрический; 5	47.1
579	47:00-3.33(1)	579	382274.88	1287211.94	_____	Картометрический; 5	47.1
580	47:00-3.33(1)	580	382275.84	1287220.25	_____	Картометрический; 5	47.1
581	47:00-3.33(1)	581	382312.95	1287251.27	_____	Картометрический; 5	47.1
582	47:00-3.33(1)	582	382326.38	1287269.82	_____	Картометрический; 5	47.1
583	47:00-3.33(1)	583	382305.59	1287272.71	_____	Картометрический; 5	47.1
584	47:00-3.33(1)	584	382305.6	1287281.02	_____	Картометрический; 5	47.1
585	47:00-3.33(1)	585	382327.34	1287299.58	_____	Картометрический; 5	47.1

полное наименование должности

М.П.

подпись

инициалы, фамилия

КАДАСТРОВЫЙ ПЛАН ТЕРРИТОРИИ

Лист № 40	раздела 10	Всего листов раздела 10: 239	Всего разделов: 12	Всего листов: 6515
« 09 » июля 2024 г. № КУВИ-001/2024-179472677				
Номер кадастрового квартала: 47:20:0708002				

Сведения о характерных точках границ:							
Номер п/п	Реестровый номер	Обозначение характерных точек	Координаты		Описание закрепления на местности	Метод определения координат и средняя квадратическая погрешность положения характерной точки (M), м	Система координат
			X	Y			
1	2	3	4	5	6	7	8
586	47:00-3.33(1)	586	382332.46	1287318.12	_____	Картометрический; 5	47.1
587	47:00-3.33(1)	587	382317.11	1287347.88	_____	Картометрический; 5	47.1
588	47:00-3.33(1)	588	382319.03	1287367.7	_____	Картометрический; 5	47.1
589	47:00-3.33(1)	589	382332.47	1287384.02	_____	Картометрический; 5	47.1
590	47:00-3.33(1)	590	382104.69	1287636.68	_____	Картометрический; 5	47.1
591	47:00-3.33(1)	591	382086.61	1287694.91	_____	Картометрический; 5	47.1
592	47:00-3.33(1)	592	381687.5	1287713.03	_____	Картометрический; 5	47.1
593	47:00-3.33(1)	593	380663.89	1287751.37	_____	Картометрический; 5	47.1
594	47:00-3.33(1)	594	380651.87	1287773.75	_____	Картометрический; 5	47.1
595	47:00-3.33(1)	595	380416.7	1287807.49	_____	Картометрический; 5	47.1
596	47:00-3.33(1)	596	380356.11	1287810.22	_____	Картометрический; 5	47.1
597	47:00-3.33(1)	597	380347.68	1287468.28	_____	Картометрический; 5	47.1
598	47:00-3.33(1)	598	380309.83	1287466.44	_____	Картометрический; 5	47.1
599	47:00-3.33(1)	599	380304.29	1287438.76	_____	Картометрический; 5	47.1
600	47:00-3.33(1)	600	380215.27	1287463.49	_____	Картометрический; 5	47.1

полное наименование должности

М.П.

подпись

инициалы, фамилия

КАДАСТРОВЫЙ ПЛАН ТЕРРИТОРИИ

Лист № 41	раздела 10	Всего листов раздела 10: 239	Всего разделов: 12	Всего листов: 6515
« 09 » июля 2024 г. № КУВИ-001/2024-179472677				
Номер кадастрового квартала: 47:20:0708002				

Сведения о характерных точках границ:							
Номер п/п	Реестровый номер	Обозначение характерных точек	Координаты		Описание закрепления на местности	Метод определения координат и средняя квадратическая погрешность положения характерной точки (M), м	Система координат
			X	Y			
1	2	3	4	5	6	7	8
601	47:00-3.33(1)	601	380012.52	1287523.31	_____	Картометрический; 5	47.1
602	47:00-3.33(1)	602	379995.42	1287440.55	_____	Картометрический; 5	47.1
603	47:00-3.33(1)	603	379759.66	1287459.49	_____	Картометрический; 5	47.1
604	47:00-3.33(1)	604	379479.73	1287286.81	_____	Картометрический; 5	47.1
605	47:00-3.33(1)	605	379361.07	1287230.49	_____	Картометрический; 5	47.1
606	47:00-3.33(1)	606	379273.23	1287180.71	_____	Картометрический; 5	47.1
607	47:00-3.33(1)	607	379117.57	1287127.72	_____	Картометрический; 5	47.1
608	47:00-3.33(1)	608	378947.74	1287064.27	_____	Картометрический; 5	47.1
609	47:00-3.33(1)	609	378803.45	1287006.93	_____	Картометрический; 5	47.1
610	47:00-3.33(1)	610	378685.95	1286963.78	_____	Картометрический; 5	47.1
611	47:00-3.33(1)	611	378515.62	1286896.74	_____	Картометрический; 5	47.1
612	47:00-3.33(1)	612	378487.7	1286881.18	_____	Картометрический; 5	47.1
613	47:00-3.33(1)	613	378422.99	1286842.68	_____	Геодезический; 0.5	47.1
614	47:00-3.33(1)	614	378320.57	1286751.5	_____	Геодезический; 0.5	47.1
615	47:00-3.33(1)	615	378189.4	1286629.01	_____	Геодезический; 0.5	47.1

полное наименование должности

М.П.

подпись

инициалы, фамилия

КАДАСТРОВЫЙ ПЛАН ТЕРРИТОРИИ

Лист № 42	раздела 10	Всего листов раздела 10: 239	Всего разделов: 12	Всего листов: 6515
« 09 » июля 2024 г. № КУВИ-001/2024-179472677				
Номер кадастрового квартала: 47:20:0708002				

Сведения о характерных точках границ:							
Номер п/п	Реестровый номер	Обозначение характерных точек	Координаты		Описание закрепления на местности	Метод определения координат и средняя квадратическая погрешность положения характерной точки (M), м	Система координат
			X	Y			
1	2	3	4	5	6	7	8
616	47:00-3.33(1)	616	378130.97	1286617.91	_____	Геодезический; 0.5	47.1
617	47:00-3.33(1)	617	378068.26	1286584.81	_____	Геодезический; 0.5	47.1
618	47:00-3.33(1)	618	378038.64	1286566.81	_____	Картометрический; 5	47.1
619	47:00-3.33(1)	619	377993.83	1286537.02	_____	Картометрический; 5	47.1
620	47:00-3.33(1)	620	377971.39	1286518.64	_____	Картометрический; 5	47.1
621	47:00-3.33(1)	621	377936.87	1286468.94	_____	Картометрический; 5	47.1
622	47:00-3.33(1)	622	377926.26	1286462.07	_____	Картометрический; 5	47.1
623	47:00-3.33(1)	623	377234.21	1286817.22	_____	Картометрический; 5	47.1
624	47:00-3.33(1)	624	377245.19	1286846.72	_____	Картометрический; 5	47.1
625	47:00-3.33(1)	625	377233.14	1286890.47	_____	Картометрический; 5	47.1
626	47:00-3.33(1)	626	377172.09	1286949.83	_____	Картометрический; 5	47.1
627	47:00-3.33(1)	627	377150.47	1286983.68	_____	Картометрический; 5	47.1
628	47:00-3.33(1)	628	377138.02	1287055.12	_____	Картометрический; 5	47.1
629	47:00-3.33(1)	629	377127.93	1287082.66	_____	Картометрический; 5	47.1
630	47:00-3.33(1)	630	377104.51	1287126.25	_____	Картометрический; 5	47.1

полное наименование должности

М.П.

подпись

инициалы, фамилия

КАДАСТРОВЫЙ ПЛАН ТЕРРИТОРИИ

Лист № 43	раздела 10	Всего листов раздела 10: 239	Всего разделов: 12	Всего листов: 6515
« 09 » июля 2024 г. № КУВИ-001/2024-179472677				
Номер кадастрового квартала: 47:20:0708002				

Сведения о характерных точках границ:							
Номер п/п	Реестровый номер	Обозначение характерных точек	Координаты		Описание закрепления на местности	Метод определения координат и средняя квадратическая погрешность положения характерной точки (M), м	Система координат
			X	Y			
1	2	3	4	5	6	7	8
631	47:00-3.33(1)	631	377081.11	1287171.49	_____	Картометрический; 5	47.1
632	47:00-3.33(1)	632	377073.33	1287252.77	_____	Картометрический; 5	47.1
633	47:00-3.33(1)	633	377058.25	1287283.43	_____	Картометрический; 5	47.1
634	47:00-3.33(1)	634	377022.17	1287308.97	_____	Картометрический; 5	47.1
635	47:00-3.33(1)	635	376981.16	1287331.19	_____	Картометрический; 5	47.1
636	47:00-3.33(1)	636	376965.99	1287363.51	_____	Картометрический; 5	47.1
637	47:00-3.33(1)	637	376947.22	1287426.72	_____	Картометрический; 5	47.1
638	47:00-3.33(1)	638	376930.49	1287459.05	_____	Картометрический; 5	47.1
639	47:00-3.33(1)	639	376905.96	1287481.61	_____	Картометрический; 5	47.1
640	47:00-3.33(1)	640	376905.76	1287483.71	_____	Картометрический; 5	47.1
641	47:00-3.33(1)	641	376859.48	1287522.76	_____	Картометрический; 5	47.1
642	47:00-3.33(1)	642	376850.12	1287576.43	_____	Картометрический; 5	47.1
643	47:00-3.33(1)	643	376843.58	1287613.86	_____	Картометрический; 5	47.1
644	47:00-3.33(1)	644	376804.55	1287704.96	_____	Картометрический; 5	47.1
645	47:00-3.33(1)	645	376759.73	1287710.74	_____	Картометрический; 5	47.1

полное наименование должности

М.П.

подпись

инициалы, фамилия

КАДАСТРОВЫЙ ПЛАН ТЕРРИТОРИИ

Лист № 44	раздела 10	Всего листов раздела 10: 239	Всего разделов: 12	Всего листов: 6515
« 09 » июля 2024 г. № КУВИ-001/2024-179472677				
Номер кадастрового квартала: 47:20:0708002				

Сведения о характерных точках границ:							
Номер п/п	Реестровый номер	Обозначение характерных точек	Координаты		Описание закрепления на местности	Метод определения координат и средняя квадратическая погрешность положения характерной точки (M), м	Система координат
			X	Y			
1	2	3	4	5	6	7	8
646	47:00-3.33(1)	646	376760.41	1287715.56	_____	Геодезический; 0.5	47.1
647	47:00-3.33(1)	647	376758.14	1287722.96	_____	Геодезический; 0.5	47.1
648	47:00-3.33(1)	648	376761.73	1287738.03	_____	Геодезический; 0.5	47.1
649	47:00-3.33(1)	649	376755.41	1287745.72	_____	Геодезический; 0.5	47.1
650	47:00-3.33(1)	650	376740.18	1287753.29	_____	Геодезический; 0.5	47.1
651	47:00-3.33(1)	651	376730.96	1287759.58	_____	Геодезический; 0.5	47.1
652	47:00-3.33(1)	652	376727.11	1287759.17	_____	Геодезический; 0.5	47.1
653	47:00-3.33(1)	653	376716.81	1287751.34	_____	Геодезический; 0.5	47.1
654	47:00-3.33(1)	654	376714.5	1287751.92	_____	Геодезический; 0.5	47.1
655	47:00-3.33(1)	655	376627.05	1287528.48	_____	Геодезический; 0.5	47.1
656	47:00-3.33(1)	656	376552.6	1287338.27	_____	Геодезический; 0.5	47.1
657	47:00-3.33(1)	657	376448.09	1287077.95	_____	Геодезический; 0.5	47.1
658	47:00-3.33(1)	658	376435.61	1287033.62	_____	Геодезический; 0.5	47.1
659	47:00-3.33(1)	659	376433.35	1287025.61	_____	Геодезический; 0.5	47.1
660	47:00-3.33(1)	660	376429.52	1286936.27	_____	Геодезический; 0.5	47.1

полное наименование должности

М.П.

подпись

инициалы, фамилия

КАДАСТРОВЫЙ ПЛАН ТЕРРИТОРИИ

Лист № 45	раздела 10	Всего листов раздела 10: 239	Всего разделов: 12	Всего листов: 6515
« 09 » июля 2024 г. № КУВИ-001/2024-179472677				
Номер кадастрового квартала: 47:20:0708002				

Сведения о характерных точках границ:							
Номер п/п	Реестровый номер	Обозначение характерных точек	Координаты		Описание закрепления на местности	Метод определения координат и средняя квадратическая погрешность положения характерной точки (M), м	Система координат
			X	Y			
1	2	3	4	5	6	7	8
661	47:00-3.33(1)	661	376427.81	1286908.81	_____	Геодезический; 0.5	47.1
662	47:00-3.33(1)	662	376418.12	1286753.43	_____	Геодезический; 0.5	47.1
663	47:00-3.33(1)	663	376413.62	1286753.8	_____	Геодезический; 0.5	47.1
664	47:00-3.33(1)	664	376393.8	1286572.74	_____	Геодезический; 0.5	47.1
665	47:00-3.33(1)	665	376308.69	1286033.7	_____	Геодезический; 0.5	47.1
666	47:00-3.33(1)	666	376306.36	1286018.3	_____	Геодезический; 0.5	47.1
667	47:00-3.33(1)	667	376300.91	1286004.94	_____	Картометрический; 5	47.1
668	47:00-3.33(1)	668	376251.26	1285883.17	_____	Картометрический; 5	47.1
669	47:00-3.33(1)	669	376018.11	1285904.09	_____	Картометрический; 5	47.1
670	47:00-3.33(1)	670	375858.67	1285869.93	_____	Картометрический; 5	47.1
671	47:00-3.33(1)	671	375693.55	1285814.89	_____	Картометрический; 5	47.1
672	47:00-3.33(1)	672	375504.64	1285759.82	_____	Картометрический; 5	47.1
673	47:00-3.33(1)	673	375392.2	1285753.45	_____	Картометрический; 5	47.1
674	47:00-3.33(1)	674	375247.17	1285809.27	_____	Картометрический; 5	47.1
675	47:00-3.33(1)	675	375138.49	1285898.39	_____	Картометрический; 5	47.1

полное наименование должности

М.П.

подпись

инициалы, фамилия

КАДАСТРОВЫЙ ПЛАН ТЕРРИТОРИИ

Лист № 46	раздела 10	Всего листов раздела 10: 239	Всего разделов: 12	Всего листов: 6515
« 09 » июля 2024 г. № КУВИ-001/2024-179472677				
Номер кадастрового квартала: 47:20:0708002				

Сведения о характерных точках границ:							
Номер п/п	Реестровый номер	Обозначение характерных точек	Координаты		Описание закрепления на местности	Метод определения координат и средняя квадратическая погрешность положения характерной точки (M), м	Система координат
			X	Y			
1	2	3	4	5	6	7	8
676	47:00-3.33(1)	676	375008.98	1286090.2	_____	Картометрический; 5	47.1
677	47:00-3.33(1)	677	374904.59	1286177.5	_____	Картометрический; 5	47.1
678	47:00-3.33(1)	678	374819.62	1285704.07	_____	Геодезический; 0.5	47.1
679	47:00-3.33(1)	679	374633.85	1285723.27	_____	Геодезический; 0.5	47.1
680	47:00-3.33(1)	680	374507.06	1285712.79	_____	Геодезический; 0.1	47.1
681	47:00-3.33(1)	681	374486.29	1285711.47	_____	Геодезический; 0.1	47.1
682	47:00-3.33(1)	682	374362.38	1285695.97	_____	Геодезический; 0.5	47.1
683	47:00-3.33(1)	683	374281.54	1285672.34	_____	Геодезический; 0.5	47.1
684	47:00-3.33(1)	684	374246.01	1285662.01	_____	Геодезический; 0.5	47.1
685	47:00-3.33(1)	685	374251.34	1285648.17	_____	Геодезический; 0.5	47.1
686	47:00-3.33(1)	686	374211.47	1285632.84	_____	Геодезический; 0.5	47.1
687	47:00-3.33(1)	687	374035.32	1285551.9	_____	Геодезический; 0.5	47.1
688	47:00-3.33(1)	688	374024.42	1285555.58	_____	Геодезический; 0.5	47.1
689	47:00-3.33(1)	689	374000.3	1285529.91	_____	Геодезический; 0.1	47.1
690	47:00-3.33(1)	690	373999.36	1285510.49	_____	Геодезический; 0.1	47.1

полное наименование должности

М.П.

подпись

инициалы, фамилия

КАДАСТРОВЫЙ ПЛАН ТЕРРИТОРИИ

Лист № 47	раздела 10	Всего листов раздела 10: 239	Всего разделов: 12	Всего листов: 6515
« 09 » июля 2024 г. № КУВИ-001/2024-179472677				
Номер кадастрового квартала: 47:20:0708002				

Сведения о характерных точках границ:							
Номер п/п	Реестровый номер	Обозначение характерных точек	Координаты		Описание закрепления на местности	Метод определения координат и средняя квадратическая погрешность положения характерной точки (M), м	Система координат
			X	Y			
1	2	3	4	5	6	7	8
691	47:00-3.33(1)	691	373932.47	1285495.99	_____	Геодезический; 0.1	47.1
692	47:00-3.33(1)	692	373843.04	1285474.7	_____	Геодезический; 0.1	47.1
693	47:00-3.33(1)	693	373843.09	1285474.52	_____	Геодезический; 0.1	47.1
694	47:00-3.33(1)	694	373821.74	1285469.44	_____	Геодезический; 0.1	47.1
695	47:00-3.33(1)	695	373821.69	1285469.62	_____	Геодезический; 0.1	47.1
696	47:00-3.33(1)	696	373810.24	1285466.9	_____	Геодезический; 0.1	47.1
697	47:00-3.33(1)	697	373653.17	1285426.79	_____	Геодезический; 0.1	47.1
698	47:00-3.33(1)	698	373583.11	1285410.16	_____	Геодезический; 0.1	47.1
699	47:00-3.33(1)	699	373536.86	1285398.59	_____	Геодезический; 0.1	47.1
700	47:00-3.33(1)	700	373483.97	1285380.14	_____	Геодезический; 0.1	47.1
701	47:00-3.33(1)	701	373483.85	1285380.07	_____	Геодезический; 0.1	47.1
702	47:00-3.33(1)	702	373483.89	1285379.94	_____	Геодезический; 0.5	47.1
703	47:00-3.33(1)	703	373483.43	1285379.82	_____	Геодезический; 0.1	47.1
704	47:00-3.33(1)	704	373468.94	1285371.22	_____	Геодезический; 0.1	47.1
705	47:00-3.33(1)	705	373468.44	1285371.09	_____	Геодезический; 0.1	47.1

полное наименование должности

М.П.

подпись

инициалы, фамилия

КАДАСТРОВЫЙ ПЛАН ТЕРРИТОРИИ

Лист № 48	раздела 10	Всего листов раздела 10: 239	Всего разделов: 12	Всего листов: 6515
« 09 » июля 2024 г. № КУВИ-001/2024-179472677				
Номер кадастрового квартала: 47:20:0708002				

Сведения о характерных точках границ:							
Номер п/п	Реестровый номер	Обозначение характерных точек	Координаты		Описание закрепления на местности	Метод определения координат и средняя квадратическая погрешность положения характерной точки (M), м	Система координат
			X	Y			
1	2	3	4	5	6	7	8
706	47:00-3.33(1)	706	373468.51	1285370.79	_____	Геодезический; 0.5	47.1
707	47:00-3.33(1)	707	373465.71	1285370.18	_____	Геодезический; 0.5	47.1
708	47:00-3.33(1)	708	373460.61	1285368.83	_____	Геодезический; 0.5	47.1
709	47:00-3.33(1)	709	373460.55	1285369.03	_____	Геодезический; 0.1	47.1
710	47:00-3.33(1)	710	373445.15	1285370.24	_____	Геодезический; 0.1	47.1
711	47:00-3.33(1)	711	373444.2	1285370.01	_____	Геодезический; 0.1	47.1
712	47:00-3.33(1)	712	373443.96	1285370.82	_____	Геодезический; 0.1	47.1
713	47:00-3.33(1)	713	373436.61	1285377.61	_____	Геодезический; 0.1	47.1
714	47:00-3.33(1)	714	373421.52	1285373.84	_____	Геодезический; 0.1	47.1
715	47:00-3.33(1)	715	373391.92	1285366.23	_____	Геодезический; 0.1	47.1
716	47:00-3.33(1)	716	373350.81	1285356.48	_____	Геодезический; 0.1	47.1
717	47:00-3.33(1)	717	373282.72	1285339.46	_____	Геодезический; 0.1	47.1
718	47:00-3.33(1)	718	373220.21	1285324.2	_____	Геодезический; 0.1	47.1
719	47:00-3.33(1)	719	373078.73	1285289.18	_____	Геодезический; 0.1	47.1
720	47:00-3.33(1)	720	372906.79	1285246.93	_____	Геодезический; 0.1	47.1

полное наименование должности

М.П.

подпись

инициалы, фамилия

КАДАСТРОВЫЙ ПЛАН ТЕРРИТОРИИ

Лист № 49	раздела 10	Всего листов раздела 10: 239	Всего разделов: 12	Всего листов: 6515
« 09 » июля 2024 г. № КУВИ-001/2024-179472677				
Номер кадастрового квартала: 47:20:0708002				

Сведения о характерных точках границ:							
Номер п/п	Реестровый номер	Обозначение характерных точек	Координаты		Описание закрепления на местности	Метод определения координат и средняя квадратическая погрешность положения характерной точки (M), м	Система координат
			X	Y			
1	2	3	4	5	6	7	8
721	47:00-3.33(1)	721	372856.16	1285238.1	_____	Геодезический; 0.1	47.1
722	47:00-3.33(1)	722	372789.38	1285232.35	_____	Геодезический; 0.1	47.1
723	47:00-3.33(1)	723	372770.43	1285231.25	_____	Геодезический; 0.1	47.1
724	47:00-3.33(1)	724	372691.64	1285233.39	_____	Геодезический; 0.1	47.1
725	47:00-3.33(1)	725	372650.51	1285236.19	_____	Геодезический; 0.1	47.1
726	47:00-3.33(1)	726	372558.39	1285254.32	_____	Геодезический; 0.1	47.1
727	47:00-3.33(1)	727	372506.53	1285269.3	_____	Геодезический; 0.1	47.1
728	47:00-3.33(1)	728	372452.29	1285289.2	_____	Геодезический; 0.1	47.1
729	47:00-3.33(1)	729	372368.55	1285322.18	_____	Геодезический; 0.1	47.1
730	47:00-3.33(1)	730	372327.56	1285339.07	_____	Геодезический; 0.1	47.1
731	47:00-3.33(1)	731	372295.04	1285352.64	_____	Геодезический; 0.1	47.1
732	47:00-3.33(1)	732	372286.56	1285356.7	_____	Геодезический; 0.1	47.1
733	47:00-3.33(1)	733	372278.53	1285361.07	_____	Геодезический; 0.1	47.1
734	47:00-3.33(1)	734	372275.38	1285362.91	_____	Геодезический; 0.1	47.1
735	47:00-3.33(1)	735	372271.78	1285364.24	_____	Геодезический; 0.1	47.1

полное наименование должности

М.П.

подпись

инициалы, фамилия

КАДАСТРОВЫЙ ПЛАН ТЕРРИТОРИИ

Лист № 50	раздела 10	Всего листов раздела 10: 239	Всего разделов: 12	Всего листов: 6515
« 09 » июля 2024 г. № КУВИ-001/2024-179472677				
Номер кадастрового квартала: 47:20:0708002				

Сведения о характерных точках границ:							
Номер п/п	Реестровый номер	Обозначение характерных точек	Координаты		Описание закрепления на местности	Метод определения координат и средняя квадратическая погрешность положения характерной точки (M), м	Система координат
			X	Y			
1	2	3	4	5	6	7	8
736	47:00-3.33(1)	736	372268.44	1285364.22	_____	Геодезический; 0.1	47.1
737	47:00-3.33(1)	737	372265.75	1285364.42	_____	Геодезический; 0.1	47.1
738	47:00-3.33(1)	738	372263.84	1285365.14	_____	Геодезический; 0.1	47.1
739	47:00-3.33(1)	739	372189.06	1285395.61	_____	Геодезический; 0.1	47.1
740	47:00-3.33(1)	740	372083.96	1285439.08	_____	Геодезический; 0.1	47.1
741	47:00-3.33(1)	741	372063.33	1285450.24	_____	Геодезический; 0.1	47.1
742	47:00-3.33(1)	742	372024.51	1285463.42	_____	Геодезический; 0.1	47.1
743	47:00-3.33(1)	743	372013.02	1285467.82	_____	Геодезический; 0.1	47.1
744	47:00-3.33(1)	744	371738.04	1285581.11	_____	Геодезический; 0.1	47.1
745	47:00-3.33(1)	745	371209.67	1285799.16	_____	Геодезический; 0.1	47.1
746	47:00-3.33(1)	746	371005.72	1285882.16	_____	Геодезический; 0.1	47.1
747	47:00-3.33(1)	747	370823.6	1285957.02	_____	Геодезический; 0.1	47.1
748	47:00-3.33(1)	748	370374.26	1286142.05	_____	Геодезический; 0.1	47.1
749	47:00-3.33(1)	749	370326.83	1286161.68	_____	Геодезический; 0.1	47.1
750	47:00-3.33(1)	750	370279.93	1286180.36	_____	Геодезический; 0.1	47.1

полное наименование должности

М.П.

подпись

инициалы, фамилия

КАДАСТРОВЫЙ ПЛАН ТЕРРИТОРИИ

Лист № 51	раздела 10	Всего листов раздела 10: 239	Всего разделов: 12	Всего листов: 6515
« 09 » июля 2024 г. № КУВИ-001/2024-179472677				
Номер кадастрового квартала: 47:20:0708002				

Сведения о характерных точках границ:							
Номер п/п	Реестровый номер	Обозначение характерных точек	Координаты		Описание закрепления на местности	Метод определения координат и средняя квадратическая погрешность положения характерной точки (M), м	Система координат
			X	Y			
1	2	3	4	5	6	7	8
751	47:00-3.33(1)	751	370232.94	1286196.96	_____	Геодезический; 0.1	47.1
752	47:00-3.33(1)	752	370185.41	1286211.48	_____	Геодезический; 0.1	47.1
753	47:00-3.33(1)	753	370042.58	1286254.1	_____	Геодезический; 0.1	47.1
754	47:00-3.33(1)	754	369601.63	1286385.45	_____	Геодезический; 0.1	47.1
755	47:00-3.33(1)	755	369063.36	1286545.58	_____	Геодезический; 0.1	47.1
756	47:00-3.33(1)	756	368936.57	1286583.25	_____	Геодезический; 0.1	47.1
757	47:00-3.33(1)	757	368862.62	1286602.17	_____	Геодезический; 0.1	47.1
758	47:00-3.33(1)	758	368824.46	1286609.21	_____	Геодезический; 0.1	47.1
759	47:00-3.33(1)	759	368743.82	1286620.08	_____	Геодезический; 0.1	47.1
760	47:00-3.33(1)	760	368705.02	1286622.03	_____	Геодезический; 0.1	47.1
761	47:00-3.33(1)	761	368625.88	1286625.21	_____	Геодезический; 0.1	47.1
762	47:00-3.33(1)	762	368388.14	1286633.61	_____	Геодезический; 0.1	47.1
763	47:00-3.33(1)	763	368344.22	1286635.47	_____	Геодезический; 0.1	47.1
764	47:00-3.33(1)	764	368223.37	1286639.18	_____	Геодезический; 0.1	47.1
765	47:00-3.33(1)	765	368179.51	1286641.07	_____	Геодезический; 0.1	47.1

полное наименование должности

М.П.

подпись

инициалы, фамилия

КАДАСТРОВЫЙ ПЛАН ТЕРРИТОРИИ

Лист № 52	раздела 10	Всего листов раздела 10: 239	Всего разделов: 12	Всего листов: 6515
« 09 » июля 2024 г. № КУВИ-001/2024-179472677				
Номер кадастрового квартала: 47:20:0708002				

Сведения о характерных точках границ:							
Номер п/п	Реестровый номер	Обозначение характерных точек	Координаты		Описание закрепления на местности	Метод определения координат и средняя квадратическая погрешность положения характерной точки (M), м	Система координат
			X	Y			
1	2	3	4	5	6	7	8
766	47:00-3.33(1)	766	368161.52	1286642.82	_____	Геодезический; 0.1	47.1
767	47:00-3.33(1)	767	368130.24	1286645.85	_____	Геодезический; 0.1	47.1
768	47:00-3.33(1)	768	368124.63	1286645.77	_____	Геодезический; 0.1	47.1
769	47:00-3.33(1)	769	368079.68	1286644.28	_____	Геодезический; 0.1	47.1
770	47:00-3.33(1)	770	367976.14	1286648.11	_____	Геодезический; 0.1	47.1
771	47:00-3.33(1)	771	367961.15	1286650.37	_____	Геодезический; 0.1	47.1
772	47:00-3.33(1)	772	367943.54	1286659.11	_____	Геодезический; 0.1	47.1
773	47:00-3.33(1)	773	367933.29	1286658.33	_____	Геодезический; 0.1	47.1
774	47:00-3.33(1)	774	367921.27	1286657.42	_____	Картометрический; 5	47.1
775	47:00-3.33(1)	775	367931.42	1286725.55	_____	Картометрический; 5	47.1
776	47:00-3.33(1)	776	367913.72	1286776.68	_____	Картометрический; 5	47.1
777	47:00-3.33(1)	777	367880.29	1286865.18	_____	Картометрический; 5	47.1
778	47:00-3.33(1)	778	367679.26	1286816.44	_____	Картометрический; 5	47.1
779	47:00-3.33(1)	779	367455.67	1286846.46	_____	Картометрический; 5	47.1
780	47:00-3.33(1)	780	367193.6	1286950.62	_____	Картометрический; 5	47.1

полное наименование должности

М.П.

подпись

инициалы, фамилия

КАДАСТРОВЫЙ ПЛАН ТЕРРИТОРИИ

Лист № 53	раздела 10	Всего листов раздела 10: 239	Всего разделов: 12	Всего листов: 6515
« 09 » июля 2024 г. № КУВИ-001/2024-179472677				
Номер кадастрового квартала: 47:20:0708002				

Сведения о характерных точках границ:							
Номер п/п	Реестровый номер	Обозначение характерных точек	Координаты		Описание закрепления на местности	Метод определения координат и средняя квадратическая погрешность положения характерной точки (M), м	Система координат
			X	Y			
1	2	3	4	5	6	7	8
781	47:00-3.33(1)	781	366282.92	1287481.64	_____	Картометрический; 5	47.1
782	47:00-3.33(1)	782	366211.03	1287584.97	_____	Картометрический; 5	47.1
783	47:00-3.33(1)	783	366168.35	1287755.68	_____	Картометрический; 5	47.1
784	47:00-3.33(1)	784	366190.91	1288102.27	_____	Картометрический; 5	47.1
785	47:00-3.33(1)	785	366168.35	1288310.52	_____	Картометрический; 5	47.1
786	47:00-3.33(1)	786	365895.88	1288846.76	_____	Картометрический; 5	47.1
787	47:00-3.33(1)	787	365716.93	1289377.65	_____	Картометрический; 5	47.1
788	47:00-3.33(1)	788	365676.94	1289582.14	_____	Картометрический; 5	47.1
789	47:00-3.33(1)	789	365680.68	1289671.33	_____	Картометрический; 5	47.1
790	47:00-3.33(1)	790	362412.91	1289598.62	_____	Геодезический; 0.5	47.1
791	47:00-3.33(1)	791	362387.15	1289596.24	_____	Геодезический; 0.5	47.1
792	47:00-3.33(1)	792	361276.27	1287692.28	_____	Геодезический; 0.5	47.1
793	47:00-3.33(1)	793	359237.65	1284203.89	_____	Картометрический; 5	47.1
794	47:00-3.33(1)	794	359210.9	1284206.14	_____	Картометрический; 5	47.1
795	47:00-3.33(1)	795	359194.58	1284208.78	_____	Картометрический; 5	47.1

полное наименование должности

М.П.

подпись

инициалы, фамилия

КАДАСТРОВЫЙ ПЛАН ТЕРРИТОРИИ

Лист № 54	раздела 10	Всего листов раздела 10: 239	Всего разделов: 12	Всего листов: 6515
« 09 » июля 2024 г. № КУВИ-001/2024-179472677				
Номер кадастрового квартала: 47:20:0708002				

Сведения о характерных точках границ:							
Номер п/п	Реестровый номер	Обозначение характерных точек	Координаты		Описание закрепления на местности	Метод определения координат и средняя квадратическая погрешность положения характерной точки (M), м	Система координат
			X	Y			
1	2	3	4	5	6	7	8
796	47:00-3.33(1)	796	359183.68	1284208.78	_____	Картометрический; 5	47.1
797	47:00-3.33(1)	797	359178.04	1284208.78	_____	Картометрический; 5	47.1
798	47:00-3.33(1)	798	359163.27	1284212.66	_____	Картометрический; 5	47.1
799	47:00-3.33(1)	799	359153.06	1284213.71	_____	Картометрический; 5	47.1
800	47:00-3.33(1)	800	359145.32	1284213.71	_____	Картометрический; 5	47.1
801	47:00-3.33(1)	801	359139	1284211.6	_____	Картометрический; 5	47.1
802	47:00-3.33(1)	802	359127.74	1284205.97	_____	Картометрический; 5	47.1
803	47:00-3.33(1)	803	359113.66	1284203.5	_____	Картометрический; 5	47.1
804	47:00-3.33(1)	804	359102.4	1284204.21	_____	Картометрический; 5	47.1
805	47:00-3.33(1)	805	359086.62	1284206.88	_____	Картометрический; 5	47.1
806	47:00-3.33(1)	806	359068.28	1284209.84	_____	Картометрический; 5	47.1
807	47:00-3.33(1)	807	359066.52	1284209.14	_____	Картометрический; 5	47.1
808	47:00-3.33(1)	808	359054.08	1284210.32	_____	Картометрический; 5	47.1
809	47:00-3.33(1)	809	359039.52	1284207.68	_____	Картометрический; 5	47.1
810	47:00-3.33(1)	810	359038.32	1284244.61	_____	Картометрический; 5	47.1

полное наименование должности

М.П.

подпись

инициалы, фамилия

КАДАСТРОВЫЙ ПЛАН ТЕРРИТОРИИ

Лист № 55	раздела 10	Всего листов раздела 10: 239	Всего разделов: 12	Всего листов: 6515
« 09 » июля 2024 г. № КУВИ-001/2024-179472677				
Номер кадастрового квартала: 47:20:0708002				

Сведения о характерных точках границ:							
Номер п/п	Реестровый номер	Обозначение характерных точек	Координаты		Описание закрепления на местности	Метод определения координат и средняя квадратическая погрешность положения характерной точки (M), м	Система координат
			X	Y			
1	2	3	4	5	6	7	8
811	47:00-3.33(1)	811	358976.75	1284240.29	_____	Картометрический; 5	47.1
812	47:00-3.33(1)	812	358957.18	1284232.1	_____	Картометрический; 5	47.1
813	47:00-3.33(1)	813	358933.42	1284232.28	_____	Картометрический; 5	47.1
814	47:00-3.33(1)	814	358913.39	1284233.34	_____	Картометрический; 5	47.1
815	47:00-3.33(1)	815	358853.7	1284236.13	_____	Картометрический; 5	47.1
816	47:00-3.33(1)	816	358840.78	1284231.15	_____	Картометрический; 5	47.1
817	47:00-3.33(1)	817	358826.34	1284228.6	_____	Картометрический; 5	47.1
818	47:00-3.33(1)	818	358809.85	1284230.88	_____	Картометрический; 5	47.1
819	47:00-3.33(1)	819	358793.92	1284225.76	_____	Картометрический; 5	47.1
820	47:00-3.33(1)	820	358779.7	1284217.73	_____	Картометрический; 5	47.1
821	47:00-3.33(1)	821	358761.71	1284226.99	_____	Картометрический; 5	47.1
822	47:00-3.33(1)	822	358754.83	1284230.96	_____	Картометрический; 5	47.1
823	47:00-3.33(1)	823	358747.95	1284231.22	_____	Картометрический; 5	47.1
824	47:00-3.33(1)	824	358727.05	1284221.27	_____	Картометрический; 5	47.1
825	47:00-3.33(1)	825	358733.24	1284208.18	_____	Картометрический; 5	47.1

полное наименование должности

М.П.

подпись

инициалы, фамилия

КАДАСТРОВЫЙ ПЛАН ТЕРРИТОРИИ

Лист № 56	раздела 10	Всего листов раздела 10: 239	Всего разделов: 12	Всего листов: 6515
« 09 » июля 2024 г. № КУВИ-001/2024-179472677				
Номер кадастрового квартала: 47:20:0708002				

Сведения о характерных точках границ:							
Номер п/п	Реестровый номер	Обозначение характерных точек	Координаты		Описание закрепления на местности	Метод определения координат и средняя квадратическая погрешность положения характерной точки (M), м	Система координат
			X	Y			
1	2	3	4	5	6	7	8
826	47:00-3.33(1)	826	358735.86	1284199.62	_____	Картометрический; 5	47.1
827	47:00-3.33(1)	827	358738.95	1284181.76	_____	Картометрический; 5	47.1
828	47:00-3.33(1)	828	358738.71	1284174.62	_____	Картометрический; 5	47.1
829	47:00-3.33(1)	829	358736.33	1284168.44	_____	Картометрический; 5	47.1
830	47:00-3.33(1)	830	358729.2	1284155.59	_____	Картометрический; 5	47.1
831	47:00-3.33(1)	831	358720.08	1284143.78	_____	Картометрический; 5	47.1
832	47:00-3.33(1)	832	358711.63	1284138.59	_____	Картометрический; 5	47.1
833	47:00-3.33(1)	833	358704.44	1284115.24	_____	Картометрический; 5	47.1
834	47:00-3.33(1)	834	358542.4	1284073.12	_____	Картометрический; 5	47.1
835	47:00-3.33(1)	835	358383.7	1284029.76	_____	Картометрический; 5	47.1
836	47:00-3.33(1)	836	358435.92	1284010.51	_____	Картометрический; 5	47.1
837	47:00-3.33(1)	837	358445.35	1284006.72	_____	Картометрический; 5	47.1
838	47:00-3.33(1)	838	358699.13	1283911.09	_____	Картометрический; 5	47.1
839	47:00-3.33(1)	839	358848.06	1283670.88	_____	Картометрический; 5	47.1
840	47:00-3.33(1)	840	358858.21	1283498.76	_____	Картометрический; 5	47.1

полное наименование должности

М.П.

подпись

инициалы, фамилия

КАДАСТРОВЫЙ ПЛАН ТЕРРИТОРИИ

Лист № 57	раздела 10	Всего листов раздела 10: 239	Всего разделов: 12	Всего листов: 6515
« 09 » июля 2024 г. № КУВИ-001/2024-179472677				
Номер кадастрового квартала: 47:20:0708002				

Сведения о характерных точках границ:							
Номер п/п	Реестровый номер	Обозначение характерных точек	Координаты		Описание закрепления на местности	Метод определения координат и средняя квадратическая погрешность положения характерной точки (M), м	Система координат
			X	Y			
1	2	3	4	5	6	7	8
841	47:00-3.33(1)	841	358868.58	1283325.44	_____	Картометрический; 5	47.1
842	47:00-3.33(1)	842	358978.87	1283312.42	_____	Картометрический; 5	47.1
843	47:00-3.33(1)	843	359088.35	1283299.04	_____	Картометрический; 5	47.1
844	47:00-3.33(1)	844	359244.96	1283279.74	_____	Картометрический; 5	47.1
845	47:00-3.33(1)	845	359504.93	1283248.17	_____	Картометрический; 5	47.1
846	47:00-3.33(1)	846	359591.15	1283252.88	_____	Картометрический; 5	47.1
847	47:00-3.33(1)	847	359875.21	1283265.66	_____	Картометрический; 5	47.1
848	47:00-3.33(1)	848	359928.63	1283268.19	_____	Картометрический; 5	47.1
849	47:00-3.33(1)	849	360443.95	1283293.74	_____	Картометрический; 5	47.1
850	47:00-3.33(1)	850	360726.88	1283306.75	_____	Картометрический; 5	47.1
851	47:00-3.33(1)	851	361012.88	1283320.1	_____	Картометрический; 5	47.1
852	47:00-3.33(1)	852	361296.77	1283334.07	_____	Картометрический; 5	47.1
853	47:00-3.33(1)	853	361525.92	1283344.77	_____	Картометрический; 5	47.1
854	47:00-3.33(1)	854	361596.44	1283320.4	_____	Картометрический; 5	47.1
855	47:00-3.33(1)	855	361774.92	1283256.04	_____	Картометрический; 5	47.1

полное наименование должности

М.П.

подпись

инициалы, фамилия

КАДАСТРОВЫЙ ПЛАН ТЕРРИТОРИИ

Лист № 58	раздела 10	Всего листов раздела 10: 239	Всего разделов: 12	Всего листов: 6515
« 09 » июля 2024 г. № КУВИ-001/2024-179472677				
Номер кадастрового квартала: 47:20:0708002				

Сведения о характерных точках границ:							
Номер п/п	Реестровый номер	Обозначение характерных точек	Координаты		Описание закрепления на местности	Метод определения координат и средняя квадратическая погрешность положения характерной точки (M), м	Система координат
			X	Y			
1	2	3	4	5	6	7	8
856	47:00-3.33(1)	856	361876.48	1283225.69	_____	Картометрический; 5	47.1
857	47:00-3.33(1)	857	362033.35	1283178.26	_____	Картометрический; 5	47.1
858	47:00-3.33(1)	858	362164.23	1283139.17	_____	Картометрический; 5	47.1
859	47:00-3.33(1)	859	362181.1	1283134.11	_____	Картометрический; 5	47.1
860	47:00-3.33(1)	860	362335.09	1283087.84	_____	Картометрический; 5	47.1
861	47:00-3.33(1)	861	362504.42	1283036.44	_____	Картометрический; 5	47.1
862	47:00-3.33(1)	862	362610.11	1282985.58	_____	Картометрический; 5	47.1
863	47:00-3.33(1)	863	362647.85	1282968.43	_____	Картометрический; 5	47.1
864	47:00-3.33(1)	864	362677.3	1282946.97	_____	Картометрический; 5	47.1
865	47:00-3.33(1)	865	362727.84	1282839.33	_____	Картометрический; 5	47.1
866	47:00-3.33(1)	866	362755.67	1282784.53	_____	Картометрический; 5	47.1
867	47:00-3.33(1)	867	362773.65	1282772.83	_____	Картометрический; 5	47.1
868	47:00-3.33(1)	868	362818.33	1282778.12	_____	Картометрический; 5	47.1
869	47:00-3.33(1)	869	362903.44	1282839.95	_____	Картометрический; 5	47.1
870	47:00-3.33(1)	870	362979.31	1282852.52	_____	Картометрический; 5	47.1

полное наименование должности

М.П.

подпись

инициалы, фамилия

КАДАСТРОВЫЙ ПЛАН ТЕРРИТОРИИ

Лист № 59	раздела 10	Всего листов раздела 10: 239	Всего разделов: 12	Всего листов: 6515
« 09 » июля 2024 г. № КУВИ-001/2024-179472677				
Номер кадастрового квартала: 47:20:0708002				

Сведения о характерных точках границ:							
Номер п/п	Реестровый номер	Обозначение характерных точек	Координаты		Описание закрепления на местности	Метод определения координат и средняя квадратическая погрешность положения характерной точки (M), м	Система координат
			X	Y			
1	2	3	4	5	6	7	8
871	47:00-3.33(1)	871	363212.5	1282867.31	_____	Картометрический; 5	47.1
872	47:00-3.33(1)	872	363231.3	1282851.32	_____	Картометрический; 5	47.1
873	47:00-3.33(1)	873	363242.95	1282833.76	_____	Картометрический; 5	47.1
874	47:00-3.33(1)	874	363250.53	1282820.24	_____	Картометрический; 5	47.1
875	47:00-3.33(1)	875	363280.21	1282788.01	_____	Картометрический; 5	47.1
876	47:00-3.33(1)	876	363290.27	1282778.8	_____	Картометрический; 5	47.1
877	47:00-3.33(1)	877	363303.81	1282771.45	_____	Картометрический; 5	47.1
878	47:00-3.33(1)	878	363318.9	1282765.67	_____	Картометрический; 5	47.1
879	47:00-3.33(1)	879	363358.03	1282767.73	_____	Картометрический; 5	47.1
880	47:00-3.33(1)	880	363394.31	1282750.19	_____	Картометрический; 5	47.1
881	47:00-3.33(1)	881	363416.09	1282730.97	_____	Картометрический; 5	47.1
882	47:00-3.33(1)	882	363436.94	1282707.24	_____	Картометрический; 5	47.1
883	47:00-3.33(1)	883	363450.78	1282684.95	_____	Картометрический; 5	47.1
884	47:00-3.33(1)	884	363481.97	1282607.27	_____	Картометрический; 5	47.1
885	47:00-3.33(1)	885	363486.64	1282592.29	_____	Картометрический; 5	47.1

полное наименование должности

М.П.

подпись

инициалы, фамилия

КАДАСТРОВЫЙ ПЛАН ТЕРРИТОРИИ

Лист № 60	раздела 10	Всего листов раздела 10: 239	Всего разделов: 12	Всего листов: 6515
« 09 » июля 2024 г. № КУВИ-001/2024-179472677				
Номер кадастрового квартала: 47:20:0708002				

Сведения о характерных точках границ:							
Номер п/п	Реестровый номер	Обозначение характерных точек	Координаты		Описание закрепления на местности	Метод определения координат и средняя квадратическая погрешность положения характерной точки (M), м	Система координат
			X	Y			
1	2	3	4	5	6	7	8
886	47:00-3.33(1)	886	363494.24	1282517.32	_____	Картометрический; 5	47.1
887	47:00-3.33(1)	887	363493.21	1282487.4	_____	Картометрический; 5	47.1
888	47:00-3.33(1)	888	363490.07	1282460.18	_____	Картометрический; 5	47.1
889	47:00-3.33(1)	889	363480.06	1282422.52	_____	Картометрический; 5	47.1
890	47:00-3.33(1)	890	363463.85	1282390.01	_____	Картометрический; 5	47.1
891	47:00-3.33(1)	891	363422.77	1282353.98	_____	Картометрический; 5	47.1
892	47:00-3.33(1)	892	363421.02	1282331.03	_____	Картометрический; 5	47.1
893	47:00-3.33(1)	893	363427.67	1282299.9	_____	Картометрический; 5	47.1
894	47:00-3.33(1)	894	363440.51	1282279.27	_____	Картометрический; 5	47.1
895	47:00-3.33(1)	895	363463.51	1282271.27	_____	Картометрический; 5	47.1
896	47:00-3.33(1)	896	363488.55	1282267.46	_____	Картометрический; 5	47.1
897	47:00-3.33(1)	897	363515.92	1282251.16	_____	Картометрический; 5	47.1
898	47:00-3.33(1)	898	363530.72	1282234.72	_____	Картометрический; 5	47.1
899	47:00-3.33(1)	899	363539.33	1282211.92	_____	Картометрический; 5	47.1
900	47:00-3.33(1)	900	363531.48	1282180.56	_____	Картометрический; 5	47.1

полное наименование должности

М.П.

подпись

инициалы, фамилия

КАДАСТРОВЫЙ ПЛАН ТЕРРИТОРИИ

Лист № 61	раздела 10	Всего листов раздела 10: 239	Всего разделов: 12	Всего листов: 6515
« 09 » июля 2024 г. № КУВИ-001/2024-179472677				
Номер кадастрового квартала: 47:20:0708002				

Сведения о характерных точках границ:							
Номер п/п	Реестровый номер	Обозначение характерных точек	Координаты		Описание закрепления на местности	Метод определения координат и средняя квадратическая погрешность положения характерной точки (M), м	Система координат
			X	Y			
1	2	3	4	5	6	7	8
901	47:00-3.33(1)	901	363521.21	1282165.83	_____	Картометрический; 5	47.1
902	47:00-3.33(1)	902	363509.12	1282144.78	_____	Картометрический; 5	47.1
903	47:00-3.33(1)	903	363496.91	1282123.8	_____	Картометрический; 5	47.1
904	47:00-3.33(1)	904	363490.93	1282100.81	_____	Картометрический; 5	47.1
905	47:00-3.33(1)	905	363499.68	1282069.66	_____	Картометрический; 5	47.1
906	47:00-3.33(1)	906	363504.26	1282044.73	_____	Картометрический; 5	47.1
907	47:00-3.33(1)	907	363517.22	1282009.5	_____	Картометрический; 5	47.1
908	47:00-3.33(1)	908	363522.23	1281955.42	_____	Картометрический; 5	47.1
909	47:00-3.33(1)	909	363535.69	1281886.84	_____	Картометрический; 5	47.1
910	47:00-3.33(1)	910	363550.96	1281835.01	_____	Картометрический; 5	47.1
911	47:00-3.33(1)	911	363572.38	1281797.79	_____	Картометрический; 5	47.1
912	47:00-3.33(1)	912	363595.64	1281768.96	_____	Картометрический; 5	47.1
913	47:00-3.33(1)	913	363640.2	1281715.41	_____	Картометрический; 5	47.1
914	47:00-3.33(1)	914	363668.87	1281610.58	_____	Картометрический; 5	47.1
915	47:00-3.33(1)	915	363756.62	1281457.11	_____	Картометрический; 5	47.1

полное наименование должности

М.П.

подпись

инициалы, фамилия

КАДАСТРОВЫЙ ПЛАН ТЕРРИТОРИИ

Лист № 62	раздела 10	Всего листов раздела 10: 239	Всего разделов: 12	Всего листов: 6515
« 09 » июля 2024 г. № КУВИ-001/2024-179472677				
Номер кадастрового квартала: 47:20:0708002				

Сведения о характерных точках границ:							
Номер п/п	Реестровый номер	Обозначение характерных точек	Координаты		Описание закрепления на местности	Метод определения координат и средняя квадратическая погрешность положения характерной точки (M), м	Система координат
			X	Y			
1	2	3	4	5	6	7	8
916	47:00-3.33(1)	916	363871.14	1281389.24	_____	Картометрический; 5	47.1
917	47:00-3.33(1)	917	364111.72	1281367.78	_____	Картометрический; 5	47.1
918	47:00-3.33(1)	918	364345.51	1281386.72	_____	Картометрический; 5	47.1
919	47:00-3.33(1)	919	364499.55	1281361.87	_____	Картометрический; 5	47.1
920	47:00-3.33(1)	920	364609.55	1281254.02	_____	Картометрический; 5	47.1
921	47:00-3.33(1)	921	364681.23	1281105.66	_____	Картометрический; 5	47.1
922	47:00-3.33(1)	922	364809.25	1280930.18	_____	Картометрический; 5	47.1
923	47:00-3.33(1)	923	365017.55	1280885.64	_____	Картометрический; 5	47.1
924	47:00-3.33(1)	924	365187.97	1280848.63	_____	Картометрический; 5	47.1
925	47:00-3.33(1)	925	365227.52	1280688.57	_____	Картометрический; 5	47.1
926	47:00-3.33(1)	926	365232.01	1280421.57	_____	Картометрический; 5	47.1
927	47:00-3.33(1)	927	365208.08	1280263.47	_____	Картометрический; 5	47.1
928	47:00-3.33(1)	928	365238.46	1280218.04	_____	Картометрический; 5	47.1
929	47:00-3.33(1)	929	365239.92	1280059.15	_____	Картометрический; 5	47.1
930	47:00-3.33(1)	930	365200.67	1280022.24	_____	Картометрический; 5	47.1

полное наименование должности

М.П.

подпись

инициалы, фамилия

КАДАСТРОВЫЙ ПЛАН ТЕРРИТОРИИ

Лист № 63	раздела 10	Всего листов раздела 10: 239	Всего разделов: 12	Всего листов: 6515
« 09 » июля 2024 г. № КУВИ-001/2024-179472677				
Номер кадастрового квартала: 47:20:0708002				

Сведения о характерных точках границ:							
Номер п/п	Реестровый номер	Обозначение характерных точек	Координаты		Описание закрепления на местности	Метод определения координат и средняя квадратическая погрешность положения характерной точки (M), м	Система координат
			X	Y			
1	2	3	4	5	6	7	8
931	47:00-3.33(1)	931	365109.64	1279955.16	_____	Картометрический; 5	47.1
932	47:00-3.33(1)	932	365049.01	1279842.64	_____	Картометрический; 5	47.1
933	47:00-3.33(1)	933	365079.47	1279593.92	_____	Картометрический; 5	47.1
934	47:00-3.33(1)	934	365098.61	1279390	_____	Картометрический; 5	47.1
935	47:00-3.33(1)	935	365218.72	1278750.93	_____	Картометрический; 5	47.1
936	47:00-3.33(1)	936	365325.07	1278283.84	_____	Картометрический; 5	47.1
937	47:00-3.33(1)	937	365351.14	1278098.78	_____	Картометрический; 5	47.1
938	47:00-3.33(1)	938	365243.91	1277917.81	_____	Картометрический; 5	47.1
939	47:00-3.33(1)	939	365198.02	1277665.08	_____	Картометрический; 5	47.1
940	47:00-3.33(1)	940	365154.16	1277272.49	_____	Картометрический; 5	47.1
941	47:00-3.33(1)	941	365247.52	1277002.77	_____	Картометрический; 5	47.1
942	47:00-3.33(1)	942	365362.66	1276821.31	_____	Картометрический; 5	47.1
943	47:00-3.33(1)	943	365398.09	1276688.06	_____	Картометрический; 5	47.1
944	47:00-3.33(1)	944	365712.01	1275178.02	_____	Картометрический; 5	47.1
945	47:00-3.33(1)	945	365685.97	1274331.66	_____	Картометрический; 5	47.1

полное наименование должности

М.П.

подпись

инициалы, фамилия

КАДАСТРОВЫЙ ПЛАН ТЕРРИТОРИИ

Лист № 64	раздела 10	Всего листов раздела 10: 239	Всего разделов: 12	Всего листов: 6515
« 09 » июля 2024 г. № КУВИ-001/2024-179472677				
Номер кадастрового квартала: 47:20:0708002				

Сведения о характерных точках границ:							
Номер п/п	Реестровый номер	Обозначение характерных точек	Координаты		Описание закрепления на местности	Метод определения координат и средняя квадратическая погрешность положения характерной точки (M), м	Система координат
			X	Y			
1	2	3	4	5	6	7	8
946	47:00-3.33(1)	946	365483.71	1273999.01	_____	Картометрический; 5	47.1
947	47:00-3.33(1)	947	364928.5	1273575.59	_____	Картометрический; 5	47.1
948	47:00-3.33(1)	948	364657.49	1273211.17	_____	Картометрический; 5	47.1
949	47:00-3.33(1)	949	364163.21	1272198.52	_____	Картометрический; 5	47.1
950	47:00-3.33(1)	950	364075.37	1271546.08	_____	Картометрический; 5	47.1
951	47:00-3.33(1)	951	364057.3	1270959.28	_____	Картометрический; 5	47.1
952	47:00-3.33(1)	952	364227.1	1270603.89	_____	Картометрический; 5	47.1
953	47:00-3.33(1)	953	364944.78	1269716.08	_____	Картометрический; 5	47.1
954	47:00-3.33(1)	954	365117.84	1269973.36	_____	Картометрический; 5	47.1
955	47:00-3.33(1)	955	365434.2	1270143.22	_____	Картометрический; 5	47.1
956	47:00-3.33(1)	956	365502.1	1270264.79	_____	Картометрический; 5	47.1
957	47:00-3.33(1)	957	365688.55	1270332.79	_____	Картометрический; 5	47.1
958	47:00-3.33(1)	958	366432.13	1270005.15	_____	Картометрический; 5	47.1
959	47:00-3.33(1)	959	366469.64	1269871.36	_____	Картометрический; 5	47.1
960	47:00-3.33(1)	960	367160.14	1269822.87	_____	Картометрический; 5	47.1

полное наименование должности

М.П.

подпись

инициалы, фамилия

КАДАСТРОВЫЙ ПЛАН ТЕРРИТОРИИ

Лист № 65	раздела 10	Всего листов раздела 10: 239	Всего разделов: 12	Всего листов: 6515
« 09 » июля 2024 г. № КУВИ-001/2024-179472677				
Номер кадастрового квартала: 47:20:0708002				

Сведения о характерных точках границ:							
Номер п/п	Реестровый номер	Обозначение характерных точек	Координаты		Описание закрепления на местности	Метод определения координат и средняя квадратическая погрешность положения характерной точки (M), м	Система координат
			X	Y			
1	2	3	4	5	6	7	8
961	47:00-3.33(1)	961	367121.35	1269129.9	_____	Картометрический; 5	47.1
962	47:00-3.33(1)	962	367765.69	1269074.67	_____	Картометрический; 5	47.1
963	47:00-3.33(1)	963	367704.7	1268440.47	_____	Картометрический; 5	47.1
964	47:00-3.33(1)	964	369035.79	1268412.31	_____	Картометрический; 5	47.1
965	47:00-3.33(1)	965	369062.85	1268730.08	_____	Картометрический; 5	47.1
966	47:00-3.33(1)	966	369180.28	1268707.63	_____	Картометрический; 5	47.1
967	47:00-3.33(1)	967	369553.03	1268672.61	_____	Картометрический; 5	47.1
968	47:00-3.33(1)	968	373244.29	1268326.68	_____	Картометрический; 5	47.1
969	47:00-3.33(1)	969	373067.28	1267041.44	_____	Геодезический; 0.3	47.1
970	47:00-3.33(1)	970	373047.28	1266911.28	_____	Геодезический; 0.3	47.1
971	47:00-3.33(1)	971	373262.83	1266885.71	_____	Геодезический; 0.3	47.1
972	47:00-3.33(1)	972	373247.7	1266828.17	_____	Геодезический; 0.3	47.1
973	47:00-3.33(1)	973	373243.15	1266796.13	_____	Геодезический; 0.3	47.1
974	47:00-3.33(1)	974	373250.03	1266795.72	_____	Геодезический; 0.3	47.1
975	47:00-3.33(1)	975	373416.04	1266786.57	_____	Геодезический; 0.3	47.1

полное наименование должности

М.П.

подпись

инициалы, фамилия

КАДАСТРОВЫЙ ПЛАН ТЕРРИТОРИИ

Лист № 66	раздела 10	Всего листов раздела 10: 239	Всего разделов: 12	Всего листов: 6515
« 09 » июля 2024 г. № КУВИ-001/2024-179472677				
Номер кадастрового квартала: 47:20:0708002				

Сведения о характерных точках границ:							
Номер п/п	Реестровый номер	Обозначение характерных точек	Координаты		Описание закрепления на местности	Метод определения координат и средняя квадратическая погрешность положения характерной точки (M), м	Система координат
			X	Y			
1	2	3	4	5	6	7	8
976	47:00-3.33(1)	976	373407.67	1266725.82	_____	Геодезический; 0.3	47.1
977	47:00-3.33(1)	977	373603.39	1266688.17	_____	Геодезический; 0.3	47.1
978	47:00-3.33(1)	978	373670.09	1266681.69	_____	Картометрический; 5	47.1
979	47:00-3.33(1)	979	373725.63	1266672.68	_____	Геодезический; 0.3	47.1
980	47:00-3.33(1)	980	373732.66	1266671.35	_____	Геодезический; 0.3	47.1
981	47:00-3.33(1)	981	373774.16	1266664.62	_____	Геодезический; 0.5	47.1
982	47:00-3.33(1)	982	373801.42	1266657.92	_____	Геодезический; 0.5	47.1
983	47:00-3.33(1)	983	373829.03	1266651.14	_____	Геодезический; 0.1	47.1
984	47:00-3.33(1)	984	373942.88	1266629.44	_____	Геодезический; 0.1	47.1
985	47:00-3.33(1)	985	374005.9	1266640.55	_____	Геодезический; 0.1	47.1
986	47:00-3.33(1)	986	374923.32	1266791.35	_____	Геодезический; 0.1	47.1
987	47:00-3.33(1)	987	375384.43	1266608.6	_____	Геодезический; 0.1	47.1
988	47:00-3.33(1)	988	375358.51	1266515.71	_____	Картометрический; 5	47.1
989	47:00-3.33(1)	989	375205.1	1266159.02	_____	Картометрический; 5	47.1
990	47:00-3.33(1)	990	375198.09	1266142.26	_____	Картометрический; 5	47.1

полное наименование должности

М.П.

подпись

инициалы, фамилия

КАДАСТРОВЫЙ ПЛАН ТЕРРИТОРИИ

Лист № 67	раздела 10	Всего листов раздела 10: 239	Всего разделов: 12	Всего листов: 6515
« 09 » июля 2024 г. № КУВИ-001/2024-179472677				
Номер кадастрового квартала: 47:20:0708002				

Сведения о характерных точках границ:							
Номер п/п	Реестровый номер	Обозначение характерных точек	Координаты		Описание закрепления на местности	Метод определения координат и средняя квадратическая погрешность положения характерной точки (M), м	Система координат
			X	Y			
1	2	3	4	5	6	7	8
991	47:00-3.33(1)	991	375198.09	1266126.51	_____	Картометрический; 5	47.1
992	47:00-3.33(1)	992	375210.51	1266116.97	_____	Картометрический; 5	47.1
993	47:00-3.33(1)	993	375328.52	1266044.36	_____	Геодезический; 0.1	47.1
994	47:00-3.33(1)	994	375365.96	1266023.71	_____	Геодезический; 0.1	47.1
995	47:00-3.33(1)	995	375387.99	1266010.3	_____	Геодезический; 0.1	47.1
996	47:00-3.33(1)	996	375591.45	1265895.78	_____	Картометрический; 5	47.1
997	47:00-3.33(1)	997	375599.87	1265882.35	_____	Картометрический; 5	47.1
998	47:00-3.33(1)	998	375596.46	1265866.54	_____	Картометрический; 5	47.1
999	47:00-3.33(1)	999	375495.9	1265667.73	_____	Картометрический; 5	47.1
1000	47:00-3.33(1)	1000	375495.89	1265667.78	_____	Картометрический; 5	47.1
1001	47:00-3.33(1)	1001	375329.99	1265347.15	_____	Картометрический; 5	47.1
1002	47:00-3.33(1)	1002	375330.95	1265331.82	_____	Картометрический; 5	47.1
1003	47:00-3.33(1)	1003	375337.1	1265320.58	_____	Картометрический; 5	47.1
1004	47:00-3.33(1)	1004	375550.22	1265106.16	_____	Картометрический; 5	47.1
1005	47:00-3.33(1)	1005	375709.81	1265142.02	_____	Картометрический; 5	47.1

полное наименование должности

М.П.

подпись

инициалы, фамилия

КАДАСТРОВЫЙ ПЛАН ТЕРРИТОРИИ

Лист № 68	раздела 10	Всего листов раздела 10: 239	Всего разделов: 12	Всего листов: 6515
« 09 » июля 2024 г. № КУВИ-001/2024-179472677				
Номер кадастрового квартала: 47:20:0708002				

Сведения о характерных точках границ:							
Номер п/п	Реестровый номер	Обозначение характерных точек	Координаты		Описание закрепления на местности	Метод определения координат и средняя квадратическая погрешность положения характерной точки (M), м	Система координат
			X	Y			
1	2	3	4	5	6	7	8
1006	47:00-3.33(1)	1006	375744.47	1265153.65	_____	Картометрический; 5	47.1
1007	47:00-3.33(1)	1007	375889.25	1265194.74	_____	Картометрический; 5	47.1
1008	47:00-3.33(1)	1008	375920.26	1265202.61	_____	Картометрический; 5	47.1
1009	47:00-3.33(1)	1009	376661.22	1265403.86	_____	Картометрический; 5	47.1
1010	47:00-3.33(1)	1010	376681.72	1265412.99	_____	Картометрический; 5	47.1
1011	47:00-3.33(1)	1011	376709.84	1265427.58	_____	Картометрический; 5	47.1
1012	47:00-3.33(1)	1012	376757.26	1265508.62	_____	Картометрический; 5	47.1
1013	47:00-3.33(1)	1013	377289.6	1266411.63	_____	Картометрический; 5	47.1
1014	47:00-3.33(1)	1014	377357.32	1266526.89	_____	Картометрический; 5	47.1
1015	47:00-3.33(1)	1015	377454.69	1266691.91	_____	Картометрический; 5	47.1
1016	47:00-3.33(1)	1016	377542.73	1266842.59	_____	Геодезический; 0,5	47.1
1017	47:00-3.33(1)	1017	377715.66	1267132.59	_____	Геодезический; 0,5	47.1
1018	47:00-3.33(1)	1018	377819.54	1267307.28	_____	Картометрический; 5	47.1
1019	47:00-3.33(1)	1019	377833.77	1267326.37	_____	Картометрический; 5	47.1
1020	47:00-3.33(1)	1020	377855.67	1267344.16	_____	Картометрический; 5	47.1

полное наименование должности

М.П.

подпись

инициалы, фамилия

КАДАСТРОВЫЙ ПЛАН ТЕРРИТОРИИ

Лист № 69	раздела 10	Всего листов раздела 10: 239	Всего разделов: 12	Всего листов: 6515
« 09 » июля 2024 г. № КУВИ-001/2024-179472677				
Номер кадастрового квартала: 47:20:0708002				

Сведения о характерных точках границ:							
Номер п/п	Реестровый номер	Обозначение характерных точек	Координаты		Описание закрепления на местности	Метод определения координат и средняя квадратическая погрешность положения характерной точки (M), м	Система координат
			X	Y			
1	2	3	4	5	6	7	8
1021	47:00-3.33(1)	1021	377884.86	1267361.13	_____	Картометрический; 5	47.1
1022	47:00-3.33(1)	1022	377986.64	1267391.32	_____	Картометрический; 5	47.1
1023	47:00-3.33(1)	1023	378029.67	1267483.25	_____	Картометрический; 5	47.1
1024	47:00-3.33(1)	1024	378052.97	1267499.49	_____	Картометрический; 5	47.1
1025	47:00-3.33(1)	1025	378089.85	1267590.66	_____	Картометрический; 5	47.1
1026	47:00-3.33(1)	1026	379691.26	1268085.17	_____	Картометрический; 5	47.1
1027	47:00-3.33(1)	1027	379719.54	1268188.7	_____	Картометрический; 5	47.1
1028	47:00-3.33(1)	1028	379728.79	1268326.63	_____	Картометрический; 5	47.1
1029	47:00-3.33(1)	1029	379745.31	1268439.16	_____	Картометрический; 5	47.1
1030	47:00-3.33(1)	1030	379773.01	1268516.47	_____	Картометрический; 5	47.1
1031	47:00-3.33(1)	1031	379786.03	1268640.87	_____	Картометрический; 5	47.1
1032	47:00-3.33(1)	1032	379806.81	1268784.62	_____	Картометрический; 5	47.1
1033	47:00-3.33(1)	1033	379796.04	1268832.05	_____	Картометрический; 5	47.1
1034	47:00-3.33(1)	1034	379701.08	1269064.56	_____	Картометрический; 5	47.1
1035	47:00-3.33(1)	1035	379728.8	1269124.82	_____	Картометрический; 5	47.1

полное наименование должности

М.П.

подпись

инициалы, фамилия

КАДАСТРОВЫЙ ПЛАН ТЕРРИТОРИИ

Лист № 70	раздела 10	Всего листов раздела 10: 239	Всего разделов: 12	Всего листов: 6515
« 09 » июля 2024 г. № КУВИ-001/2024-179472677				
Номер кадастрового квартала: 47:20:0708002				

Сведения о характерных точках границ:							
Номер п/п	Реестровый номер	Обозначение характерных точек	Координаты		Описание закрепления на местности	Метод определения координат и средняя квадратическая погрешность положения характерной точки (M), м	Система координат
			X	Y			
1	2	3	4	5	6	7	8
1036	47:00-3.33(1)	1036	379802.93	1269184.22	_____	Картометрический; 5	47.1
1037	47:00-3.33(1)	1037	380053.04	1269375.45	_____	Картометрический; 5	47.1
1038	47:00-3.33(1)	1038	380102.33	1269482.94	_____	Картометрический; 5	47.1
1039	47:00-3.33(1)	1039	380261.24	1269701.29	_____	Картометрический; 5	47.1
1040	47:00-3.33(1)	1040	380262.92	1269741.68	_____	Картометрический; 5	47.1
1041	47:00-3.33(1)	1041	380249.3	1269771.34	_____	Картометрический; 5	47.1
1042	47:00-3.33(1)	1042	380224.59	1269848.45	_____	Картометрический; 5	47.1
1043	47:00-3.33(1)	1043	380220.37	1269893.03	_____	Картометрический; 5	47.1
1044	47:00-3.33(1)	1044	380187.82	1269943.64	_____	Картометрический; 5	47.1
1045	47:00-3.33(1)	1045	380146.84	1269973.16	_____	Картометрический; 5	47.1
1046	47:00-3.33(1)	1046	380116.99	1270017.19	_____	Картометрический; 5	47.1
1047	47:00-3.33(1)	1047	380066.81	1270092.74	_____	Картометрический; 5	47.1
1048	47:00-3.33(1)	1048	380022.94	1270147.04	_____	Картометрический; 5	47.1
1049	47:00-3.33(1)	1049	379986.6	1270191.49	_____	Картометрический; 5	47.1
1050	47:00-3.33(1)	1050	379978.63	1270370.39	_____	Картометрический; 5	47.1

полное наименование должности

М.П.

подпись

инициалы, фамилия

КАДАСТРОВЫЙ ПЛАН ТЕРРИТОРИИ

Лист № 71	раздела 10	Всего листов раздела 10: 239	Всего разделов: 12	Всего листов: 6515
« 09 » июля 2024 г. № КУВИ-001/2024-179472677				
Номер кадастрового квартала: 47:20:0708002				

Сведения о характерных точках границ:							
Номер п/п	Реестровый номер	Обозначение характерных точек	Координаты		Описание закрепления на местности	Метод определения координат и средняя квадратическая погрешность положения характерной точки (M), м	Система координат
			X	Y			
1	2	3	4	5	6	7	8
1051	47:00-3.33(1)	1051	379995.18	1270525.33	_____	Картометрический; 5	47.1
1052	47:00-3.33(1)	1052	380247.12	1270382.95	_____	Картометрический; 5	47.1
1053	47:00-3.33(1)	1053	380618.8	1270309.98	_____	Картометрический; 5	47.1
1054	47:00-3.33(1)	1054	380984.02	1270366.12	_____	Картометрический; 5	47.1
1055	47:00-3.33(1)	1055	381238.21	1270425.83	_____	Картометрический; 5	47.1
1056	47:00-3.33(1)	1056	381478.8	1270442.47	_____	Картометрический; 5	47.1
1057	47:00-3.33(1)	1057	381747.41	1270413.23	_____	Картометрический; 5	47.1
1058	47:00-3.33(1)	1058	381872.28	1270345.54	_____	Картометрический; 5	47.1
1059	47:00-3.33(1)	1059	382006.17	1270229.7	_____	Картометрический; 5	47.1
1060	47:00-3.33(1)	1060	382146.08	1270032.63	_____	Картометрический; 5	47.1
1061	47:00-3.33(1)	1061	382271.21	1269713.25	_____	Картометрический; 5	47.1
1062	47:00-3.33(1)	1062	382679.19	1269103.69	_____	Картометрический; 5	47.1
1063	47:00-3.33(1)	1063	382938.64	1268756.78	_____	Картометрический; 5	47.1
1064	47:00-3.33(1)	1064	383167.31	1268555.2	_____	Картометрический; 5	47.1
1065	47:00-3.33(1)	1065	383348.42	1268377.19	_____	Картометрический; 5	47.1

полное наименование должности

М.П.

подпись

инициалы, фамилия

КАДАСТРОВЫЙ ПЛАН ТЕРРИТОРИИ

Лист № 72	раздела 10	Всего листов раздела 10: 239	Всего разделов: 12	Всего листов: 6515
« 09 » июля 2024 г. № КУВИ-001/2024-179472677				
Номер кадастрового квартала: 47:20:0708002				

Сведения о характерных точках границ:							
Номер п/п	Реестровый номер	Обозначение характерных точек	Координаты		Описание закрепления на местности	Метод определения координат и средняя квадратическая погрешность положения характерной точки (M), м	Система координат
			X	Y			
1	2	3	4	5	6	7	8
1066	47:00-3.33(1)	1066	383620.71	1268165.08	_____	Картометрический; 5	47.1
1067	47:00-3.33(1)	1067	383740.75	1268109.15	_____	Картометрический; 5	47.1
1068	47:00-3.33(1)	1068	383914.68	1268067.06	_____	Картометрический; 5	47.1
1069	47:00-3.33(1)	1069	384251.67	1267900.08	_____	Картометрический; 5	47.1
1070	47:00-3.33(1)	1070	384633.22	1267708.68	_____	Картометрический; 5	47.1
1071	47:00-3.33(1)	1071	384754.28	1267676.97	_____	Картометрический; 5	47.1
1072	47:00-3.33(1)	1072	385193.84	1267579.1	_____	Картометрический; 5	47.1
1073	47:00-3.33(1)	1073	385415.39	1267498.88	_____	Картометрический; 5	47.1
1074	47:00-3.33(1)	1074	385657.6	1267324.37	_____	Картометрический; 5	47.1
1075	47:00-3.33(1)	1075	385726.88	1267203.61	_____	Картометрический; 5	47.1
1076	47:00-3.33(1)	1076	385744.94	1267078.75	_____	Картометрический; 5	47.1
1077	47:00-3.33(1)	1077	385632.07	1266827.26	_____	Картометрический; 5	47.1
1078	47:00-3.33(1)	1078	385612.52	1266525.72	_____	Картометрический; 5	47.1
1079	47:00-3.33(1)	1079	385713.31	1266379.8	_____	Картометрический; 5	47.1
1080	47:00-3.33(1)	1080	385839.68	1266309.09	_____	Картометрический; 5	47.1

полное наименование должности

М.П.

подпись

инициалы, фамилия

КАДАСТРОВЫЙ ПЛАН ТЕРРИТОРИИ

Лист № 73	раздела 10	Всего листов раздела 10: 239	Всего разделов: 12	Всего листов: 6515
« 09 » июля 2024 г. № КУВИ-001/2024-179472677				
Номер кадастрового квартала: 47:20:0708002				

Сведения о характерных точках границ:							
Номер п/п	Реестровый номер	Обозначение характерных точек	Координаты		Описание закрепления на местности	Метод определения координат и средняя квадратическая погрешность положения характерной точки (M), м	Система координат
			X	Y			
1	2	3	4	5	6	7	8
1081	47:00-3.33(1)	1081	385961.54	1266294.05	_____	Картометрический; 5	47.1
1082	47:00-3.33(1)	1082	386129.27	1266349.69	_____	Картометрический; 5	47.1
1083	47:00-3.33(1)	1083	386519.32	1266491.2	_____	Картометрический; 5	47.1
1084	47:00-3.33(1)	1084	386647.2	1266566.42	_____	Картометрический; 5	47.1
1085	47:00-3.33(1)	1085	387060.04	1266864.58	_____	Картометрический; 5	47.1
1086	47:00-3.33(1)	1086	387310.5	1267024.33	_____	Картометрический; 5	47.1
1087	47:00-3.33(1)	1087	387500.05	1267110.08	_____	Картометрический; 5	47.1
1088	47:00-3.33(1)	1088	387678.07	1267114.61	_____	Картометрический; 5	47.1
1089	47:00-3.33(1)	1089	387885.67	1267009.31	_____	Картометрический; 5	47.1
1090	47:00-3.33(1)	1090	388012.04	1266861.88	_____	Картометрический; 5	47.1
1091	47:00-3.33(1)	1091	388184.14	1266833.29	_____	Картометрический; 5	47.1
1092	47:00-3.33(1)	1092	388315.02	1266863.38	_____	Картометрический; 5	47.1
1093	47:00-3.33(1)	1093	388453.43	1267051.42	_____	Картометрический; 5	47.1
1094	47:00-3.33(1)	1094	388610.55	1267205.28	_____	Картометрический; 5	47.1
1095	47:00-3.33(1)	1095	388779.04	1267307.58	_____	Картометрический; 5	47.1

полное наименование должности

М.П.

подпись

инициалы, фамилия

КАДАСТРОВЫЙ ПЛАН ТЕРРИТОРИИ

Лист № 74	раздела 10	Всего листов раздела 10: 239	Всего разделов: 12	Всего листов: 6515
« 09 » июля 2024 г. № КУВИ-001/2024-179472677				
Номер кадастрового квартала: 47:20:0708002				

Сведения о характерных точках границ:							
Номер п/п	Реестровый номер	Обозначение характерных точек	Координаты		Описание закрепления на местности	Метод определения координат и средняя квадратическая погрешность положения характерной точки (M), м	Система координат
			X	Y			
1	2	3	4	5	6	7	8
1096	47:00-3.33(1)	1096	389237	1267455.87	_____	Картометрический; 5	47.1
1097	47:00-3.33(1)	1097	389569.65	1267518.51	_____	Картометрический; 5	47.1
1098	47:00-3.33(1)	1098	389939.12	1267645.2	_____	Картометрический; 5	47.1
1099	47:00-3.33(1)	1099	390054.96	1267670.77	_____	Картометрический; 5	47.1
1100	47:00-3.33(1)	1100	390276.11	1267613.61	_____	Картометрический; 5	47.1
1101	47:00-3.33(1)	1101	390559.77	1267463.02	_____	Картометрический; 5	47.1
1102	47:00-3.33(1)	1102	391172.7	1267201.02	_____	Картометрический; 5	47.1
1103	47:00-3.33(1)	1103	392376.45	1267021.71	_____	Картометрический; 5	47.1
1104	47:00-3.33(1)	1104	392763.74	1266944.92	_____	Картометрический; 5	47.1
1105	47:00-3.33(1)	1105	392954.8	1266883.24	_____	Картометрический; 5	47.1
1106	47:00-3.33(1)	1106	393113.24	1266792.44	_____	Картометрический; 5	47.1
1107	47:00-3.33(1)	1107	393393.06	1266568.29	_____	Картометрический; 5	47.1
1108	47:00-3.33(1)	1108	393581.67	1266387.31	_____	Картометрический; 5	47.1
1109	47:00-3.33(1)	1109	394192.03	1265546.43	_____	Картометрический; 5	47.1
1110	47:00-3.33(1)	1110	394938.84	1264962.33	_____	Картометрический; 5	47.1

полное наименование должности

М.П.

подпись

инициалы, фамилия

КАДАСТРОВЫЙ ПЛАН ТЕРРИТОРИИ

Лист № 75	раздела 10	Всего листов раздела 10: 239	Всего разделов: 12	Всего листов: 6515
« 09 » июля 2024 г. № КУВИ-001/2024-179472677				
Номер кадастрового квартала: 47:20:0708002				

Сведения о характерных точках границ:							
Номер п/п	Реестровый номер	Обозначение характерных точек	Координаты		Описание закрепления на местности	Метод определения координат и средняя квадратическая погрешность положения характерной точки (M), м	Система координат
			X	Y			
1	2	3	4	5	6	7	8
1111	47:00-3.33(1)	1111	395576.22	1264549.68	_____	Картометрический; 5	47.1
1112	47:00-3.33(1)	1112	395885.12	1264201.57	_____	Картометрический; 5	47.1
1113	47:00-3.33(1)	1113	396201.69	1264097.54	_____	Картометрический; 5	47.1
1114	47:00-3.33(1)	1114	396779.92	1264073.48	_____	Картометрический; 5	47.1
1115	47:00-3.33(1)	1115	397216.32	1264109.6	_____	Картометрический; 5	47.1
1116	47:00-3.33(1)	1116	397218.02	1264333.44	_____	Картометрический; 5	47.1
1117	47:00-3.33(1)	1117	397397.32	1264340	_____	Картометрический; 5	47.1
1118	47:00-3.33(1)	1118	397752.39	1264544.1	_____	Картометрический; 5	47.1
1119	47:00-3.33(1)	1119	397719.21	1264574.33	_____	Картометрический; 5	47.1
1120	47:00-3.33(1)	1120	397718.09	1264574.32	_____	Картометрический; 5	47.1
1121	47:00-3.33(1)	1121	397715.58	1264574.31	_____	Картометрический; 5	47.1
1122	47:00-3.33(1)	1122	397703.14	1264588.96	_____	Картометрический; 5	47.1
1123	47:00-3.33(1)	1123	397662.46	1264626.02	_____	Картометрический; 5	47.1
1124	47:00-3.33(1)	1124	397652.03	1264668.58	_____	Картометрический; 5	47.1
1125	47:00-3.33(1)	1125	397639.6	1264718.77	_____	Картометрический; 5	47.1

полное наименование должности

М.П.

подпись

инициалы, фамилия

КАДАСТРОВЫЙ ПЛАН ТЕРРИТОРИИ

Лист № 76	раздела 10	Всего листов раздела 10: 239	Всего разделов: 12	Всего листов: 6515
« 09 » июля 2024 г. № КУВИ-001/2024-179472677				
Номер кадастрового квартала: 47:20:0708002				

Сведения о характерных точках границ:							
Номер п/п	Реестровый номер	Обозначение характерных точек	Координаты		Описание закрепления на местности	Метод определения координат и средняя квадратическая погрешность положения характерной точки (M), м	Система координат
			X	Y			
1	2	3	4	5	6	7	8
1126	47:00-3.33(1)	1126	397534.43	1265145.42	_____	Картометрический; 5	47.1
1127	47:00-3.33(1)	1127	397427.63	1265178.38	_____	Картометрический; 5	47.1
1128	47:00-3.33(1)	1128	397228.53	1265214.44	_____	Картометрический; 5	47.1
1129	47:00-3.33(1)	1129	397210.31	1265224.83	_____	Картометрический; 5	47.1
1130	47:00-3.33(1)	1130	397079.3	1265240.3	_____	Картометрический; 5	47.1
1131	47:00-3.33(1)	1131	396901.62	1265273.54	_____	Картометрический; 5	47.1
1132	47:00-3.33(1)	1132	396941.69	1265046.61	_____	Картометрический; 5	47.1
1133	47:00-3.33(1)	1133	396979.15	1264840.77	_____	Картометрический; 5	47.1
1134	47:00-3.33(1)	1134	396988.25	1264811	_____	Геодезический; 0.1	47.1
1135	47:00-3.33(1)	1135	396836.36	1264692.86	_____	Геодезический; 0.1	47.1
1136	47:00-3.33(1)	1136	396754.62	1264656.08	_____	Картометрический; 5	47.1
1137	47:00-3.33(1)	1137	396622.16	1264545.77	_____	Картометрический; 5	47.1
1138	47:00-3.33(1)	1138	396618.65	1264530.69	_____	Картометрический; 5	47.1
1139	47:00-3.33(1)	1139	396388.4	1264598.63	_____	Картометрический; 5	47.1
1140	47:00-3.33(1)	1140	396350.74	1264610.55	_____	Картометрический; 5	47.1

полное наименование должности

М.П.

подпись

инициалы, фамилия

КАДАСТРОВЫЙ ПЛАН ТЕРРИТОРИИ

Лист № 77	раздела 10	Всего листов раздела 10: 239	Всего разделов: 12	Всего листов: 6515
« 09 » июля 2024 г. № КУВИ-001/2024-179472677				
Номер кадастрового квартала: 47:20:0708002				

Сведения о характерных точках границ:							
Номер п/п	Реестровый номер	Обозначение характерных точек	Координаты		Описание закрепления на местности	Метод определения координат и средняя квадратическая погрешность положения характерной точки (M), м	Система координат
			X	Y			
1	2	3	4	5	6	7	8
1141	47:00-3.33(1)	1141	396058.7	1264692.32	_____	Картометрический; 5	47.1
1142	47:00-3.33(1)	1142	395772.77	1264868.85	_____	Картометрический; 5	47.1
1143	47:00-3.33(1)	1143	395597.11	1265714.78	_____	Картометрический; 5	47.1
1144	47:00-3.33(1)	1144	394880.98	1265905.63	_____	Картометрический; 5	47.1
1145	47:00-3.33(1)	1145	394626.82	1265984.72	_____	Картометрический; 5	47.1
1146	47:00-3.33(1)	1146	394500.04	1265797.74	_____	Картометрический; 5	47.1
1147	47:00-3.33(1)	1147	394303.01	1265973.93	_____	Картометрический; 5	47.1
1148	47:00-3.33(1)	1148	394128.38	1266243.58	_____	Картометрический; 5	47.1
1149	47:00-3.33(1)	1149	394037.45	1266273.89	_____	Картометрический; 5	47.1
1150	47:00-3.33(1)	1150	393775.67	1266471.24	_____	Картометрический; 5	47.1
1151	47:00-3.33(1)	1151	393574.72	1267193.04	_____	Картометрический; 5	47.1
1152	47:00-3.33(1)	1152	393495.17	1267254.52	_____	Картометрический; 5	47.1
1153	47:00-3.33(1)	1153	392375.7	1267726.8	_____	Картометрический; 5	47.1
1154	47:00-3.33(1)	1154	391996.24	1267922.41	_____	Картометрический; 5	47.1
1155	47:00-3.33(1)	1155	390983.81	1268610.48	_____	Картометрический; 5	47.1

полное наименование должности

М.П.

подпись

инициалы, фамилия

КАДАСТРОВЫЙ ПЛАН ТЕРРИТОРИИ

Лист № 78	раздела 10	Всего листов раздела 10: 239	Всего разделов: 12	Всего листов: 6515
« 09 » июля 2024 г. № КУВИ-001/2024-179472677				
Номер кадастрового квартала: 47:20:0708002				

Сведения о характерных точках границ:							
Номер п/п	Реестровый номер	Обозначение характерных точек	Координаты		Описание закрепления на местности	Метод определения координат и средняя квадратическая погрешность положения характерной точки (M), м	Система координат
			X	Y			
1	2	3	4	5	6	7	8
1156	47:00-3.33(1)	1156	391113.64	1268665.88	_____	Картометрический; 5	47.1
1157	47:00-3.33(1)	1157	391265.2	1268756.82	_____	Картометрический; 5	47.1
1158	47:00-3.33(1)	1158	391365.23	1268844.72	_____	Картометрический; 5	47.1
1159	47:00-3.33(1)	1159	391419.8	1269062.96	_____	Картометрический; 5	47.1
1160	47:00-3.33(1)	1160	391671.66	1269527.79	_____	Картометрический; 5	47.1
1161	47:00-3.33(1)	1161	391889.91	1269858.18	_____	Картометрический; 5	47.1
1162	47:00-3.33(1)	1162	392585.07	1270423.26	_____	Картометрический; 5	47.1
1163	47:00-3.33(1)	1163	392640.1	1270563.16	_____	Картометрический; 5	47.1
1164	47:00-3.33(1)	1164	392827.1	1270786.76	_____	Картометрический; 5	47.1
1165	47:00-3.33(1)	1165	393281.6	1271135.68	_____	Картометрический; 5	47.1
1166	47:00-3.33(1)	1166	393382.47	1271239.48	_____	Картометрический; 5	47.1
1167	47:00-3.33(1)	1167	393680.6	1271634.01	_____	Картометрический; 5	47.1
1168	47:00-3.33(1)	1168	393868.54	1271852.25	_____	Картометрический; 5	47.1
1169	47:00-3.33(1)	1169	393894.93	1271921.31	_____	Картометрический; 5	47.1
1170	47:00-3.33(1)	1170	393961.31	1272004.05	_____	Картометрический; 5	47.1

полное наименование должности

М.П.

подпись

инициалы, фамилия

КАДАСТРОВЫЙ ПЛАН ТЕРРИТОРИИ

Лист № 79	раздела 10	Всего листов раздела 10: 239	Всего разделов: 12	Всего листов: 6515
« 09 » июля 2024 г. № КУВИ-001/2024-179472677				
Номер кадастрового квартала: 47:20:0708002				

Сведения о характерных точках границ:							
Номер п/п	Реестровый номер	Обозначение характерных точек	Координаты		Описание закрепления на местности	Метод определения координат и средняя квадратическая погрешность положения характерной точки (M), м	Система координат
			X	Y			
1	2	3	4	5	6	7	8
1171	47:00-3.33(1)	1171	394035.86	1272157.54	_____	Картометрический; 5	47.1
1172	47:00-3.33(1)	1172	394117.82	1272266.79	_____	Картометрический; 5	47.1
1173	47:00-3.33(1)	1173	394193.09	1272326.91	_____	Картометрический; 5	47.1
1174	47:00-3.33(1)	1174	394367.64	1272388.61	_____	Картометрический; 5	47.1
1175	47:00-3.33(1)	1175	394404.23	1272423.61	_____	Картометрический; 5	47.1
1176	47:00-3.33(1)	1176	394412.73	1272588.09	_____	Картометрический; 5	47.1
1177	47:00-3.33(1)	1177	394485.58	1272691.8	_____	Картометрический; 5	47.1
1178	47:00-3.33(1)	1178	394699.31	1272986.45	_____	Картометрический; 5	47.1
1179	47:00-3.33(1)	1179	394858.46	1273318.65	_____	Картометрический; 5	47.1
1180	47:00-3.33(1)	1180	394893.87	1273453.52	_____	Картометрический; 5	47.1
1181	47:00-3.33(1)	1181	394874.78	1273551.33	_____	Картометрический; 5	47.1
1182	47:00-3.33(1)	1182	394843.77	1273625.29	_____	Картометрический; 5	47.1
1183	47:00-3.33(1)	1183	394860.76	1273776.78	_____	Картометрический; 5	47.1
1184	47:00-3.33(1)	1184	394972.89	1274001.04	_____	Картометрический; 5	47.1
1185	47:00-3.33(1)	1185	395030.5	1274059.56	_____	Картометрический; 5	47.1

полное наименование должности

М.П.

подпись

инициалы, фамилия

КАДАСТРОВЫЙ ПЛАН ТЕРРИТОРИИ

Лист № 80	раздела 10	Всего листов раздела 10: 239	Всего разделов: 12	Всего листов: 6515
« 09 » июля 2024 г. № КУВИ-001/2024-179472677				
Номер кадастрового квартала: 47:20:0708002				

Сведения о характерных точках границ:							
Номер п/п	Реестровый номер	Обозначение характерных точек	Координаты		Описание закрепления на местности	Метод определения координат и средняя квадратическая погрешность положения характерной точки (M), м	Система координат
			X	Y			
1	2	3	4	5	6	7	8
1186	47:00-3.33(1)	1186	395069.86	1274126.97	_____	Картометрический; 5	47.1
1187	47:00-3.33(1)	1187	395120.68	1274164.22	_____	Картометрический; 5	47.1
1188	47:00-3.33(1)	1188	395190.39	1274293.79	_____	Картометрический; 5	47.1
1189	47:00-3.33(1)	1189	395278.83	1274367.31	_____	Картометрический; 5	47.1
1190	47:00-3.33(1)	1190	395325.61	1274444.7	_____	Картометрический; 5	47.1
1191	47:00-3.33(1)	1191	395364.01	1274534.82	_____	Картометрический; 5	47.1
1192	47:00-3.33(1)	1192	395370.65	1274601.85	_____	Картометрический; 5	47.1
1193	47:00-3.33(1)	1193	395417.46	1274647.67	_____	Картометрический; 5	47.1
1194	47:00-3.33(1)	1194	395503.74	1274887.52	_____	Картометрический; 5	47.1
1195	47:00-3.33(1)	1195	395673.22	1275365.51	_____	Картометрический; 5	47.1
1196	47:00-3.33(1)	1196	395678.85	1275545.77	_____	Картометрический; 5	47.1
1197	47:00-3.33(1)	1197	395755.22	1275717.29	_____	Картометрический; 5	47.1
1198	47:00-3.33(1)	1198	395774.44	1275782.92	_____	Картометрический; 5	47.1
1199	47:00-3.33(1)	1199	395782.27	1275852.94	_____	Картометрический; 5	47.1
1200	47:00-3.33(1)	1200	395770.99	1276021.79	_____	Картометрический; 5	47.1

полное наименование должности

М.П.

подпись

инициалы, фамилия

КАДАСТРОВЫЙ ПЛАН ТЕРРИТОРИИ

Лист № 81	раздела 10	Всего листов раздела 10: 239	Всего разделов: 12	Всего листов: 6515
« 09 » июля 2024 г. № КУВИ-001/2024-179472677				
Номер кадастрового квартала: 47:20:0708002				

Сведения о характерных точках границ:							
Номер п/п	Реестровый номер	Обозначение характерных точек	Координаты		Описание закрепления на местности	Метод определения координат и средняя квадратическая погрешность положения характерной точки (M), м	Система координат
			X	Y			
1	2	3	4	5	6	7	8
1201	47:00-3.33(1)	1201	395776.62	1276172	_____	Картометрический; 5	47.1
1202	47:00-3.33(1)	1202	395926.97	1276576.22	_____	Картометрический; 5	47.1
1203	47:00-3.33(1)	1203	396007.98	1276730.79	_____	Картометрический; 5	47.1
1204	47:00-3.33(1)	1204	396299.36	1276964.02	_____	Картометрический; 5	47.1
1205	47:00-3.33(1)	1205	396447.71	1277029.74	_____	Картометрический; 5	47.1
1206	47:00-3.33(1)	1206	396571.04	1277172.25	_____	Картометрический; 5	47.1
1207	47:00-3.33(1)	1207	396640.3	1277203.78	_____	Картометрический; 5	47.1
1208	47:00-3.33(1)	1208	396726.43	1277277.17	_____	Картометрический; 5	47.1
1209	47:00-3.33(1)	1209	396788.73	1277340.36	_____	Картометрический; 5	47.1
1210	47:00-3.33(1)	1210	396977.98	1277419.81	_____	Картометрический; 5	47.1
1211	47:00-3.33(1)	1211	397044.26	1277459.04	_____	Картометрический; 5	47.1
1212	47:00-3.33(1)	1212	397218.31	1277554.41	_____	Картометрический; 5	47.1
1213	47:00-3.33(1)	1213	397390.8	1277700.36	_____	Картометрический; 5	47.1
1214	47:00-3.33(1)	1214	397640.24	1277859.58	_____	Картометрический; 5	47.1
1215	47:00-3.33(1)	1215	397787.3	1277995.48	_____	Картометрический; 5	47.1

полное наименование должности

М.П.

подпись

инициалы, фамилия

КАДАСТРОВЫЙ ПЛАН ТЕРРИТОРИИ

Лист № 82	раздела 10	Всего листов раздела 10: 239	Всего разделов: 12	Всего листов: 6515
« 09 » июля 2024 г. № КУВИ-001/2024-179472677				
Номер кадастрового квартала: 47:20:0708002				

Сведения о характерных точках границ:							
Номер п/п	Реестровый номер	Обозначение характерных точек	Координаты		Описание закрепления на местности	Метод определения координат и средняя квадратическая погрешность положения характерной точки (M), м	Система координат
			X	Y			
1	2	3	4	5	6	7	8
1216	47:00-3.33(1)	1216	397845.79	1277969.28	_____	Картометрический; 5	47.1
1217	47:00-3.33(1)	1217	397910.21	1277977.54	_____	Картометрический; 5	47.1
1218	47:00-3.33(1)	1	398140.59	1278081.85	_____	Картометрический; 5	47.1
1219	47:00-3.115(1)	1	458823.15	1192224.67	_____	Картометрический; 5	47.1
1220	47:00-3.115(1)	2	459338.28	1195090.83	_____	Картометрический; 5	47.1
1221	47:00-3.115(1)	3	459313.82	1197217.38	_____	Картометрический; 5	47.1
1222	47:00-3.115(1)	4	459269.23	1201194.7	_____	Картометрический; 5	47.1
1223	47:00-3.115(1)	5	464154.29	1241774.05	_____	Картометрический; 5	47.1
1224	47:00-3.115(1)	6	457446.23	1267754.5	_____	Картометрический; 5	47.1
1225	47:00-3.115(1)	7	451250.05	1274745.29	_____	Картометрический; 5	47.1
1226	47:00-3.115(1)	8	449599.72	1278549.19	_____	Картометрический; 5	47.1
1227	47:00-3.115(1)	9	448655.74	1282574.9	_____	Картометрический; 5	47.1
1228	47:00-3.115(1)	10	448017.5	1298967.22	_____	Картометрический; 5	47.1
1229	47:00-3.115(1)	11	448017.49	1298967.25	_____	Картометрический; 5	47.1
1230	47:00-3.115(1)	12	419534.61	1300647.38	_____	Картометрический; 5	47.1

полное наименование должности

М.П.

подпись

инициалы, фамилия

КАДАСТРОВЫЙ ПЛАН ТЕРРИТОРИИ

Лист № 83	раздела 10	Всего листов раздела 10: 239	Всего разделов: 12	Всего листов: 6515
« 09 » июля 2024 г. № КУВИ-001/2024-179472677				
Номер кадастрового квартала: 47:20:0708002				

Сведения о характерных точках границ:							
Номер п/п	Реестровый номер	Обозначение характерных точек	Координаты		Описание закрепления на местности	Метод определения координат и средняя квадратическая погрешность положения характерной точки (M), м	Система координат
			X	Y			
1	2	3	4	5	6	7	8
1231	47:00-3.115(1)	13	419478.94	1300645.89	_____	Картометрический; 5	47.1
1232	47:00-3.115(1)	14	419484.82	1300642.12	_____	Картометрический; 5	47.1
1233	47:00-3.115(1)	15	419502.44	1300628.86	_____	Картометрический; 5	47.1
1234	47:00-3.115(1)	16	419505.72	1300621.22	_____	Картометрический; 5	47.1
1235	47:00-3.115(1)	17	419505.03	1300611.26	_____	Картометрический; 5	47.1
1236	47:00-3.115(1)	18	419501.74	1300606.08	_____	Картометрический; 5	47.1
1237	47:00-3.115(1)	19	419487.65	1300596.44	_____	Картометрический; 5	47.1
1238	47:00-3.115(1)	20	419463.36	1300587.81	_____	Картометрический; 5	47.1
1239	47:00-3.115(1)	21	419456.88	1300584.86	_____	Картометрический; 5	47.1
1240	47:00-3.115(1)	22	419449.26	1300583.72	_____	Картометрический; 5	47.1
1241	47:00-3.115(1)	23	419442.69	1300589.06	_____	Картометрический; 5	47.1
1242	47:00-3.115(1)	24	419437.24	1300592.85	_____	Картометрический; 5	47.1
1243	47:00-3.115(1)	25	419432.39	1300595.01	_____	Картометрический; 5	47.1
1244	47:00-3.115(1)	26	419425.92	1300595.79	_____	Картометрический; 5	47.1
1245	47:00-3.115(1)	27	419421.85	1300593.64	_____	Картометрический; 5	47.1

полное наименование должности

М.П.

подпись

инициалы, фамилия

КАДАСТРОВЫЙ ПЛАН ТЕРРИТОРИИ

Лист № 84	раздела 10	Всего листов раздела 10: 239	Всего разделов: 12	Всего листов: 6515
« 09 » июля 2024 г. № КУВИ-001/2024-179472677				
Номер кадастрового квартала: 47:20:0708002				

Сведения о характерных точках границ:							
Номер п/п	Реестровый номер	Обозначение характерных точек	Координаты		Описание закрепления на местности	Метод определения координат и средняя квадратическая погрешность положения характерной точки (M), м	Система координат
			X	Y			
1	2	3	4	5	6	7	8
1246	47:00-3.115(1)	28	419420.11	1300587.14	_____	Картометрический; 5	47.1
1247	47:00-3.115(1)	29	419205.23	1300587.02	_____	Картометрический; 5	47.1
1248	47:00-3.115(1)	30	419023.62	1300583.32	_____	Картометрический; 5	47.1
1249	47:00-3.115(1)	31	419012.62	1300583.23	_____	Картометрический; 5	47.1
1250	47:00-3.115(1)	32	418882.66	1300581.72	_____	Картометрический; 5	47.1
1251	47:00-3.115(1)	33	418698.15	1300579.8	_____	Картометрический; 5	47.1
1252	47:00-3.115(1)	34	418596.76	1300578.51	_____	Картометрический; 5	47.1
1253	47:00-3.115(1)	35	418461.2	1300576.92	_____	Картометрический; 5	47.1
1254	47:00-3.115(1)	36	418332.25	1300597.82	_____	Картометрический; 5	47.1
1255	47:00-3.115(1)	37	418205.98	1300618.27	_____	Картометрический; 5	47.1
1256	47:00-3.115(1)	38	418203.26	1300618.78	_____	Картометрический; 5	47.1
1257	47:00-3.115(1)	39	418196.79	1300604.43	_____	Картометрический; 5	47.1
1258	47:00-3.115(1)	40	418185.62	1300579.31	_____	Геодезический; 0.5	47.1
1259	47:00-3.115(1)	41	418171.85	1300579.6	_____	Геодезический; 0.5	47.1
1260	47:00-3.115(1)	42	418164.71	1300579.13	_____	Геодезический; 0.5	47.1

полное наименование должности

М.П.

подпись

инициалы, фамилия

КАДАСТРОВЫЙ ПЛАН ТЕРРИТОРИИ

Лист № 85	раздела 10	Всего листов раздела 10: 239	Всего разделов: 12	Всего листов: 6515
« 09 » июля 2024 г. № КУВИ-001/2024-179472677				
Номер кадастрового квартала: 47:20:0708002				

Сведения о характерных точках границ:							
Номер п/п	Реестровый номер	Обозначение характерных точек	Координаты		Описание закрепления на местности	Метод определения координат и средняя квадратическая погрешность положения характерной точки (M), м	Система координат
			X	Y			
1	2	3	4	5	6	7	8
1261	47:00-3.115(1)	43	418179.43	1300612.16	_____	Картометрический; 5	47.1
1262	47:00-3.115(1)	44	418184.27	1300622.9	_____	Картометрический; 5	47.1
1263	47:00-3.115(1)	45	418081.04	1300599.88	_____	Картометрический; 5	47.1
1264	47:00-3.115(1)	46	418011.92	1300584.46	_____	Картометрический; 5	47.1
1265	47:00-3.115(1)	47	417953.41	1300571.41	_____	Картометрический; 5	47.1
1266	47:00-3.115(1)	48	417945.54	1300599.38	_____	Картометрический; 5	47.1
1267	47:00-3.115(1)	49	417098.45	1300405.11	_____	Картометрический; 5	47.1
1268	47:00-3.115(1)	50	417075.09	1300522.64	_____	Картометрический; 5	47.1
1269	47:00-3.115(1)	51	417032.9	1300627.02	_____	Картометрический; 5	47.1
1270	47:00-3.115(1)	52	416958.91	1300841.51	_____	Картометрический; 5	47.1
1271	47:00-3.115(1)	53	417278.82	1301149.87	_____	Картометрический; 5	47.1
1272	47:00-3.115(1)	54	417266.4	1301176.14	_____	Картометрический; 5	47.1
1273	47:00-3.115(1)	55	417113.18	1301499.96	_____	Картометрический; 5	47.1
1274	47:00-3.115(1)	56	417091.7	1301545.56	_____	Картометрический; 5	47.1
1275	47:00-3.115(1)	57	416587.87	1302531.71	_____	Картометрический; 5	47.1

полное наименование должности

М.П.

подпись

инициалы, фамилия

КАДАСТРОВЫЙ ПЛАН ТЕРРИТОРИИ

Лист № 86	раздела 10	Всего листов раздела 10: 239	Всего разделов: 12	Всего листов: 6515
« 09 » июля 2024 г. № КУВИ-001/2024-179472677				
Номер кадастрового квартала: 47:20:0708002				

Сведения о характерных точках границ:							
Номер п/п	Реестровый номер	Обозначение характерных точек	Координаты		Описание закрепления на местности	Метод определения координат и средняя квадратическая погрешность положения характерной точки (M), м	Система координат
			X	Y			
1	2	3	4	5	6	7	8
1276	47:00-3.115(1)	58	415124.9	1301295.06	_____	Картометрический; 5	47.1
1277	47:00-3.115(1)	59	414820.48	1301284.11	_____	Картометрический; 5	47.1
1278	47:00-3.115(1)	60	414811.2	1301266.39	_____	Картометрический; 5	47.1
1279	47:00-3.115(1)	61	414213.81	1301439.49	_____	Картометрический; 5	47.1
1280	47:00-3.115(1)	62	413968.17	1301508.78	_____	Картометрический; 5	47.1
1281	47:00-3.115(1)	63	413838.39	1301579.66	_____	Картометрический; 5	47.1
1282	47:00-3.115(1)	64	413827.14	1301580.85	_____	Картометрический; 5	47.1
1283	47:00-3.115(1)	65	413803.58	1301583.33	_____	Картометрический; 5	47.1
1284	47:00-3.115(1)	66	413733.97	1301605.31	_____	Картометрический; 5	47.1
1285	47:00-3.115(1)	67	413671.67	1301673.08	_____	Картометрический; 5	47.1
1286	47:00-3.115(1)	68	413677.18	1301706.07	_____	Картометрический; 5	47.1
1287	47:00-3.115(1)	69	413638.7	1301726.22	_____	Картометрический; 5	47.1
1288	47:00-3.115(1)	70	413607.55	1301795.83	_____	Картометрический; 5	47.1
1289	47:00-3.115(1)	71	413569.07	1301817.83	_____	Картометрический; 5	47.1
1290	47:00-3.115(1)	72	413528.79	1301837.99	_____	Картометрический; 5	47.1

полное наименование должности

М.П.

подпись

инициалы, фамилия

КАДАСТРОВЫЙ ПЛАН ТЕРРИТОРИИ

Лист № 87	раздела 10	Всего листов раздела 10: 239	Всего разделов: 12	Всего листов: 6515
« 09 » июля 2024 г. № КУВИ-001/2024-179472677				
Номер кадастрового квартала: 47:20:0708002				

Сведения о характерных точках границ:							
Номер п/п	Реестровый номер	Обозначение характерных точек	Координаты		Описание закрепления на местности	Метод определения координат и средняя квадратическая погрешность положения характерной точки (M), м	Система координат
			X	Y			
1	2	3	4	5	6	7	8
1291	47:00-3.115(1)	73	413496.34	1301902.87	_____	Картометрический; 5	47.1
1292	47:00-3.115(1)	74	413489.69	1301916.44	_____	Картометрический; 5	47.1
1293	47:00-3.115(1)	75	413468.3	1301958.89	_____	Картометрический; 5	47.1
1294	47:00-3.115(1)	76	413483.02	1301979.02	_____	Картометрический; 5	47.1
1295	47:00-3.115(1)	77	413446.32	1301993.7	_____	Картометрический; 5	47.1
1296	47:00-3.115(1)	78	413428.05	1302034.01	_____	Картометрический; 5	47.1
1297	47:00-3.115(1)	79	413402.35	1302096.29	_____	Картометрический; 5	47.1
1298	47:00-3.115(1)	80	413347.43	1302109.1	_____	Картометрический; 5	47.1
1299	47:00-3.115(1)	81	413332.75	1302151.24	_____	Картометрический; 5	47.1
1300	47:00-3.115(1)	82	413318.11	1302180.57	_____	Картометрический; 5	47.1
1301	47:00-3.115(1)	83	413297.96	1302182.39	_____	Картометрический; 5	47.1
1302	47:00-3.115(1)	84	413235.7	1302219.04	_____	Картометрический; 5	47.1
1303	47:00-3.115(1)	85	413243.01	1302248.33	_____	Картометрический; 5	47.1
1304	47:00-3.115(1)	86	413195.34	1302252.01	_____	Картометрический; 5	47.1
1305	47:00-3.115(1)	87	413169.71	1302294.15	_____	Картометрический; 5	47.1

полное наименование должности

М.П.

подпись

инициалы, фамилия

КАДАСТРОВЫЙ ПЛАН ТЕРРИТОРИИ

Лист № 88	раздела 10	Всего листов раздела 10: 239	Всего разделов: 12	Всего листов: 6515
« 09 » июля 2024 г. № КУВИ-001/2024-179472677				
Номер кадастрового квартала: 47:20:0708002				

Сведения о характерных точках границ:							
Номер п/п	Реестровый номер	Обозначение характерных точек	Координаты		Описание закрепления на местности	Метод определения координат и средняя квадратическая погрешность положения характерной точки (M), м	Система координат
			X	Y			
1	2	3	4	5	6	7	8
1306	47:00-3.115(1)	88	413173.37	1302336.27	_____	Картометрический; 5	47.1
1307	47:00-3.115(1)	89	413144.07	1302336.27	_____	Картометрический; 5	47.1
1308	47:00-3.115(1)	90	413111.11	1302367.43	_____	Картометрический; 5	47.1
1309	47:00-3.115(1)	91	413114.72	1302394.89	_____	Картометрический; 5	47.1
1310	47:00-3.115(1)	92	413081.74	1302394.9	_____	Картометрический; 5	47.1
1311	47:00-3.115(1)	93	413054.3	1302416.88	_____	Картометрический; 5	47.1
1312	47:00-3.115(1)	94	412999.32	1302431.55	_____	Картометрический; 5	47.1
1313	47:00-3.115(1)	95	412993.85	1302446.19	_____	Картометрический; 5	47.1
1314	47:00-3.115(1)	96	412970.06	1302444.37	_____	Картометрический; 5	47.1
1315	47:00-3.115(1)	97	412931.58	1302466.34	_____	Картометрический; 5	47.1
1316	47:00-3.115(1)	98	412894.9	1302493.84	_____	Картометрический; 5	47.1
1317	47:00-3.115(1)	99	412871.09	1302557.95	_____	Картометрический; 5	47.1
1318	47:00-3.115(1)	100	412843.61	1302546.96	_____	Картометрический; 5	47.1
1319	47:00-3.115(1)	101	412770.32	1302554.3	_____	Картометрический; 5	47.1
1320	47:00-3.115(1)	102	412726.37	1302609.25	_____	Картометрический; 5	47.1

полное наименование должности

М.П.

подпись

инициалы, фамилия

КАДАСТРОВЫЙ ПЛАН ТЕРРИТОРИИ

Лист № 89	раздела 10	Всего листов раздела 10: 239	Всего разделов: 12	Всего листов: 6515
« 09 » июля 2024 г. № КУВИ-001/2024-179472677				
Номер кадастрового квартала: 47:20:0708002				

Сведения о характерных точках границ:							
Номер п/п	Реестровый номер	Обозначение характерных точек	Координаты		Описание закрепления на местности	Метод определения координат и средняя квадратическая погрешность положения характерной точки (M), м	Система координат
			X	Y			
1	2	3	4	5	6	7	8
1321	47:00-3.115(1)	103	412730	1302638.56	_____	Картометрический; 5	47.1
1322	47:00-3.115(1)	104	412706.19	1302644.06	_____	Картометрический; 5	47.1
1323	47:00-3.115(1)	105	412686.61	1302657.12	_____	Картометрический; 5	47.1
1324	47:00-3.115(1)	106	412678.72	1302662.37	_____	Картометрический; 5	47.1
1325	47:00-3.115(1)	107	412673.22	1302691.7	_____	Картометрический; 5	47.1
1326	47:00-3.115(1)	108	412649.42	1302710.01	_____	Картометрический; 5	47.1
1327	47:00-3.115(1)	109	412642.14	1302772.29	_____	Картометрический; 5	47.1
1328	47:00-3.115(1)	110	412616.45	1302786.96	_____	Картометрический; 5	47.1
1329	47:00-3.115(1)	111	412607.26	1302819.93	_____	Картометрический; 5	47.1
1330	47:00-3.115(1)	112	412556	1302854.74	_____	Картометрический; 5	47.1
1331	47:00-3.115(1)	113	412548.69	1302896.87	_____	Картометрический; 5	47.1
1332	47:00-3.115(1)	114	412491.89	1302929.83	_____	Картометрический; 5	47.1
1333	47:00-3.115(1)	115	412479.03	1302973.81	_____	Картометрический; 5	47.1
1334	47:00-3.115(1)	116	412449.71	1302988.47	_____	Картометрический; 5	47.1
1335	47:00-3.115(1)	117	412376.48	1303004.97	_____	Картометрический; 5	47.1

полное наименование должности

М.П.

подпись

инициалы, фамилия

КАДАСТРОВЫЙ ПЛАН ТЕРРИТОРИИ

Лист № 90	раздела 10	Всего листов раздела 10: 239	Всего разделов: 12	Всего листов: 6515
« 09 » июля 2024 г. № КУВИ-001/2024-179472677				
Номер кадастрового квартала: 47:20:0708002				

Сведения о характерных точках границ:							
Номер п/п	Реестровый номер	Обозначение характерных точек	Координаты		Описание закрепления на местности	Метод определения координат и средняя квадратическая погрешность положения характерной точки (M), м	Система координат
			X	Y			
1	2	3	4	5	6	7	8
1336	47:00-3.115(1)	118	412361.84	1303032.44	_____	Картометрический; 5	47.1
1337	47:00-3.115(1)	119	412336.15	1303048.93	_____	Картометрический; 5	47.1
1338	47:00-3.115(1)	120	412299.5	1303034.28	_____	Картометрический; 5	47.1
1339	47:00-3.115(1)	121	412264.69	1303039.76	_____	Картометрический; 5	47.1
1340	47:00-3.115(1)	122	412248.2	1303065.41	_____	Картометрический; 5	47.1
1341	47:00-3.115(1)	123	412129.16	1303102.06	_____	Картометрический; 5	47.1
1342	47:00-3.115(1)	124	412090.66	1303080.08	_____	Картометрический; 5	47.1
1343	47:00-3.115(1)	125	412068.66	1303045.27	_____	Картометрический; 5	47.1
1344	47:00-3.115(1)	126	412039.33	1303059.92	_____	Картометрический; 5	47.1
1345	47:00-3.115(1)	127	412008.24	1303087.41	_____	Картометрический; 5	47.1
1346	47:00-3.115(1)	128	411969.74	1303096.56	_____	Картометрический; 5	47.1
1347	47:00-3.115(1)	129	411894.6	1303149.68	_____	Картометрический; 5	47.1
1348	47:00-3.115(1)	130	411848.81	1303169.84	_____	Картометрический; 5	47.1
1349	47:00-3.115(1)	131	411790.2	1303164.36	_____	Картометрический; 5	47.1
1350	47:00-3.115(1)	132	411760.9	1303133.2	_____	Картометрический; 5	47.1

полное наименование должности

М.П.

подпись

инициалы, фамилия

КАДАСТРОВЫЙ ПЛАН ТЕРРИТОРИИ

Лист № 91	раздела 10	Всего листов раздела 10: 239	Всего разделов: 12	Всего листов: 6515
« 09 » июля 2024 г. № КУВИ-001/2024-179472677				
Номер кадастрового квартала: 47:20:0708002				

Сведения о характерных точках границ:							
Номер п/п	Реестровый номер	Обозначение характерных точек	Координаты		Описание закрепления на местности	Метод определения координат и средняя квадратическая погрешность положения характерной точки (M), м	Система координат
			X	Y			
1	2	3	4	5	6	7	8
1351	47:00-3.115(1)	133	411724.22	1303113.06	_____	Картометрический; 5	47.1
1352	47:00-3.115(1)	134	411685.77	1303118.53	_____	Картометрический; 5	47.1
1353	47:00-3.115(1)	135	411649.14	1303105.72	_____	Картометрический; 5	47.1
1354	47:00-3.115(1)	136	411603.35	1303127.72	_____	Картометрический; 5	47.1
1355	47:00-3.115(1)	137	411586.88	1303153.35	_____	Картометрический; 5	47.1
1356	47:00-3.115(1)	138	411548.36	1303129.54	_____	Картометрический; 5	47.1
1357	47:00-3.115(1)	139	411493.45	1303133.21	_____	Картометрический; 5	47.1
1358	47:00-3.115(1)	140	411456.78	1303136.86	_____	Картометрический; 5	47.1
1359	47:00-3.115(1)	141	411425.65	1303113.07	_____	Картометрический; 5	47.1
1360	47:00-3.115(1)	142	411387.16	1303102.06	_____	Картометрический; 5	47.1
1361	47:00-3.115(1)	143	411350.54	1303089.24	_____	Картометрический; 5	47.1
1362	47:00-3.115(1)	144	411321.19	1303100.23	_____	Картометрический; 5	47.1
1363	47:00-3.115(1)	145	411279.11	1303105.72	_____	Картометрический; 5	47.1
1364	47:00-3.115(1)	146	411269.93	1303118.54	_____	Картометрический; 5	47.1
1365	47:00-3.115(1)	147	411233.25	1303136.88	_____	Картометрический; 5	47.1

полное наименование должности

М.П.

подпись

инициалы, фамилия

КАДАСТРОВЫЙ ПЛАН ТЕРРИТОРИИ

Лист № 92	раздела 10	Всего листов раздела 10: 239	Всего разделов: 12	Всего листов: 6515
« 09 » июля 2024 г. № КУВИ-001/2024-179472677				
Номер кадастрового квартала: 47:20:0708002				

Сведения о характерных точках границ:							
Номер п/п	Реестровый номер	Обозначение характерных точек	Координаты		Описание закрепления на местности	Метод определения координат и средняя квадратическая погрешность положения характерной точки (M), м	Система координат
			X	Y			
1	2	3	4	5	6	7	8
1366	47:00-3.115(1)	148	411218.66	1303162.51	_____	Картометрический; 5	47.1
1367	47:00-3.115(1)	149	411203.94	1303162.53	_____	Картометрический; 5	47.1
1368	47:00-3.115(1)	150	411193.01	1303182.68	_____	Картометрический; 5	47.1
1369	47:00-3.115(1)	151	411176.52	1303188.17	_____	Картометрический; 5	47.1
1370	47:00-3.115(1)	152	411156.34	1303202.83	_____	Картометрический; 5	47.1
1371	47:00-3.115(1)	153	411128.88	1303186.32	_____	Картометрический; 5	47.1
1372	47:00-3.115(1)	154	411084.86	1303191.83	_____	Картометрический; 5	47.1
1373	47:00-3.115(1)	155	411066.59	1303200.99	_____	Картометрический; 5	47.1
1374	47:00-3.115(1)	156	411037.24	1303202.83	_____	Картометрический; 5	47.1
1375	47:00-3.115(1)	157	410974.93	1303186.34	_____	Картометрический; 5	47.1
1376	47:00-3.115(1)	158	410940.17	1303200.99	_____	Картометрический; 5	47.1
1377	47:00-3.115(1)	159	410910.83	1303193.65	_____	Картометрический; 5	47.1
1378	47:00-3.115(1)	160	410872.39	1303200.99	_____	Картометрический; 5	47.1
1379	47:00-3.115(1)	161	410822.93	1303215.66	_____	Картометрический; 5	47.1
1380	47:00-3.115(1)	162	410764.27	1303222.97	_____	Картометрический; 5	47.1

полное наименование должности

М.П.

подпись

инициалы, фамилия

КАДАСТРОВЫЙ ПЛАН ТЕРРИТОРИИ

Лист № 93	раздела 10	Всего листов раздела 10: 239	Всего разделов: 12	Всего листов: 6515
« 09 » июля 2024 г. № КУВИ-001/2024-179472677				
Номер кадастрового квартала: 47:20:0708002				

Сведения о характерных точках границ:							
Номер п/п	Реестровый номер	Обозначение характерных точек	Координаты		Описание закрепления на местности	Метод определения координат и средняя квадратическая погрешность положения характерной точки (M), м	Система координат
			X	Y			
1	2	3	4	5	6	7	8
1381	47:00-3.115(1)	163	410740.49	1303230.3	_____	Картометрический; 5	47.1
1382	47:00-3.115(1)	164	410711.14	1303222.97	_____	Картометрический; 5	47.1
1383	47:00-3.115(1)	165	410669	1303228.48	_____	Картометрический; 5	47.1
1384	47:00-3.115(1)	166	410625.03	1303222.97	_____	Картометрический; 5	47.1
1385	47:00-3.115(1)	167	410581.1	1303222.95	_____	Картометрический; 5	47.1
1386	47:00-3.115(1)	168	410516.54	1303241.86	_____	Картометрический; 5	47.1
1387	47:00-3.115(1)	169	410509.3	1303227.38	_____	Картометрический; 5	47.1
1388	47:00-3.115(1)	170	410492.46	1303236.21	_____	Картометрический; 5	47.1
1389	47:00-3.115(1)	171	410497.07	1303245.42	_____	Картометрический; 5	47.1
1390	47:00-3.115(1)	172	410353.46	1303261.3	_____	Геодезический; 0.5	47.1
1391	47:00-3.115(1)	173	410043.85	1303499.48	_____	Геодезический; 0.5	47.1
1392	47:00-3.115(1)	174	409816.72	1303899.55	_____	Картометрический; 5	47.1
1393	47:00-3.115(1)	175	409658.49	1304176.42	_____	Картометрический; 5	47.1
1394	47:00-3.115(1)	176	409590.49	1304314.63	_____	Картометрический; 5	47.1
1395	47:00-3.115(1)	177	409533.04	1304313.43	_____	Картометрический; 5	47.1

полное наименование должности

М.П.

подпись

инициалы, фамилия

КАДАСТРОВЫЙ ПЛАН ТЕРРИТОРИИ

Лист № 94	раздела 10	Всего листов раздела 10: 239	Всего разделов: 12	Всего листов: 6515
« 09 » июля 2024 г. № КУВИ-001/2024-179472677				
Номер кадастрового квартала: 47:20:0708002				

Сведения о характерных точках границ:							
Номер п/п	Реестровый номер	Обозначение характерных точек	Координаты		Описание закрепления на местности	Метод определения координат и средняя квадратическая погрешность положения характерной точки (M), м	Система координат
			X	Y			
1	2	3	4	5	6	7	8
1396	47:00-3.115(1)	178	409502.43	1304312.79	_____	Картометрический; 5	47.1
1397	47:00-3.115(1)	179	408986.32	1304247.81	_____	Картометрический; 5	47.1
1398	47:00-3.115(1)	180	408677.39	1304196.63	_____	Картометрический; 5	47.1
1399	47:00-3.115(1)	181	408654.74	1304192.88	_____	Картометрический; 5	47.1
1400	47:00-3.115(1)	182	408387.2	1304148.56	_____	Картометрический; 5	47.1
1401	47:00-3.115(1)	183	408239.65	1304222.76	_____	Картометрический; 5	47.1
1402	47:00-3.115(1)	184	408163.93	1304197.56	_____	Картометрический; 5	47.1
1403	47:00-3.115(1)	185	408158.29	1304183.09	_____	Картометрический; 5	47.1
1404	47:00-3.115(1)	186	408072.24	1304123.66	_____	Картометрический; 5	47.1
1405	47:00-3.115(1)	187	407596.36	1304448.3	_____	Картометрический; 5	47.1
1406	47:00-3.115(1)	188	407387.92	1304590	_____	Картометрический; 5	47.1
1407	47:00-3.115(1)	189	407413.61	1304076.93	_____	Картометрический; 5	47.1
1408	47:00-3.115(1)	190	407105.32	1304217.07	_____	Картометрический; 5	47.1
1409	47:00-3.115(1)	191	407035.27	1304238.09	_____	Картометрический; 5	47.1
1410	47:00-3.115(1)	192	406981.96	1304222.03	_____	Картометрический; 5	47.1

полное наименование должности

М.П.

подпись

инициалы, фамилия

КАДАСТРОВЫЙ ПЛАН ТЕРРИТОРИИ

Лист № 95	раздела 10	Всего листов раздела 10: 239	Всего разделов: 12	Всего листов: 6515
« 09 » июля 2024 г. № КУВИ-001/2024-179472677				
Номер кадастрового квартала: 47:20:0708002				

Сведения о характерных точках границ:							
Номер п/п	Реестровый номер	Обозначение характерных точек	Координаты		Описание закрепления на местности	Метод определения координат и средняя квадратическая погрешность положения характерной точки (M), м	Система координат
			X	Y			
1	2	3	4	5	6	7	8
1411	47:00-3.115(1)	193	406969.08	1304244.66	_____	Картометрический; 5	47.1
1412	47:00-3.115(1)	194	406925.92	1304248.96	_____	Картометрический; 5	47.1
1413	47:00-3.115(1)	195	406914.02	1304226.18	_____	Картометрический; 5	47.1
1414	47:00-3.115(1)	196	406940.67	1304188.24	_____	Картометрический; 5	47.1
1415	47:00-3.115(1)	197	406885.54	1304144.18	_____	Картометрический; 5	47.1
1416	47:00-3.115(1)	198	406880.72	1304097.29	_____	Картометрический; 5	47.1
1417	47:00-3.115(1)	199	406851.83	1304057.01	_____	Картометрический; 5	47.1
1418	47:00-3.115(1)	200	406864.61	1304004.69	_____	Картометрический; 5	47.1
1419	47:00-3.115(1)	201	406844.25	1303972.62	_____	Картометрический; 5	47.1
1420	47:00-3.115(1)	202	406819.2	1303978.19	_____	Картометрический; 5	47.1
1421	47:00-3.115(1)	203	406788.15	1304067.32	_____	Картометрический; 5	47.1
1422	47:00-3.115(1)	204	406752.03	1304104.35	_____	Картометрический; 5	47.1
1423	47:00-3.115(1)	205	406712.87	1304072.57	_____	Картометрический; 5	47.1
1424	47:00-3.115(1)	206	406676.17	1304069.97	_____	Картометрический; 5	47.1
1425	47:00-3.115(1)	207	406672.69	1304047.07	_____	Картометрический; 5	47.1

полное наименование должности

М.П.

подпись

инициалы, фамилия

КАДАСТРОВЫЙ ПЛАН ТЕРРИТОРИИ

Лист № 96	раздела 10	Всего листов раздела 10: 239	Всего разделов: 12	Всего листов: 6515
« 09 » июля 2024 г. № КУВИ-001/2024-179472677				
Номер кадастрового квартала: 47:20:0708002				

Сведения о характерных точках границ:							
Номер п/п	Реестровый номер	Обозначение характерных точек	Координаты		Описание закрепления на местности	Метод определения координат и средняя квадратическая погрешность положения характерной точки (M), м	Система координат
			X	Y			
1	2	3	4	5	6	7	8
1426	47:00-3.115(1)	208	406704.97	1304035.14	_____	Картометрический; 5	47.1
1427	47:00-3.115(1)	209	406645.43	1303973.39	_____	Картометрический; 5	47.1
1428	47:00-3.115(1)	210	406622.28	1303968.5	_____	Картометрический; 5	47.1
1429	47:00-3.115(1)	211	406621.17	1303972.44	_____	Картометрический; 5	47.1
1430	47:00-3.115(1)	212	406614.34	1303996.79	_____	Картометрический; 5	47.1
1431	47:00-3.115(1)	213	406639.55	1304071.53	_____	Картометрический; 5	47.1
1432	47:00-3.115(1)	214	406692.09	1304222.05	_____	Картометрический; 5	47.1
1433	47:00-3.115(1)	215	406673.82	1304262.93	_____	Картометрический; 5	47.1
1434	47:00-3.115(1)	216	406634.1	1304313.22	_____	Картометрический; 5	47.1
1435	47:00-3.115(1)	217	406629.68	1304318.81	_____	Картометрический; 5	47.1
1436	47:00-3.115(1)	218	406615.43	1304320.11	_____	Картометрический; 5	47.1
1437	47:00-3.115(1)	219	406602.09	1304323.68	_____	Картометрический; 5	47.1
1438	47:00-3.115(1)	220	406590.72	1304328.24	_____	Картометрический; 5	47.1
1439	47:00-3.115(1)	221	406581.31	1304336.68	_____	Картометрический; 5	47.1
1440	47:00-3.115(1)	222	406570.58	1304350.01	_____	Картометрический; 5	47.1

полное наименование должности

М.П.

подпись

инициалы, фамилия

КАДАСТРОВЫЙ ПЛАН ТЕРРИТОРИИ

Лист № 97	раздела 10	Всего листов раздела 10: 239	Всего разделов: 12	Всего листов: 6515
« 09 » июля 2024 г. № КУВИ-001/2024-179472677				
Номер кадастрового квартала: 47:20:0708002				

Сведения о характерных точках границ:							
Номер п/п	Реестровый номер	Обозначение характерных точек	Координаты		Описание закрепления на местности	Метод определения координат и средняя квадратическая погрешность положения характерной точки (M), м	Система координат
			X	Y			
1	2	3	4	5	6	7	8
1441	47:00-3.115(1)	223	406560.51	1304360.06	_____	Картометрический; 5	47.1
1442	47:00-3.115(1)	224	406546.23	1304367.86	_____	Картометрический; 5	47.1
1443	47:00-3.115(1)	225	406538.42	1304371.11	_____	Картометрический; 5	47.1
1444	47:00-3.115(1)	226	406529.66	1304370.46	_____	Картометрический; 5	47.1
1445	47:00-3.115(1)	227	406513.85	1304368	_____	Картометрический; 5	47.1
1446	47:00-3.115(1)	228	406498.12	1304365.59	_____	Картометрический; 5	47.1
1447	47:00-3.115(1)	229	406481.57	1304362.34	_____	Картометрический; 5	47.1
1448	47:00-3.115(1)	230	406465.01	1304360.07	_____	Картометрический; 5	47.1
1449	47:00-3.115(1)	231	406452	1304359.42	_____	Картометрический; 5	47.1
1450	47:00-3.115(1)	232	406437.07	1304361.04	_____	Картометрический; 5	47.1
1451	47:00-3.115(1)	233	406424.71	1304369.16	_____	Картометрический; 5	47.1
1452	47:00-3.115(1)	234	406410.11	1304380.85	_____	Картометрический; 5	47.1
1453	47:00-3.115(1)	235	406397.42	1304401	_____	Картометрический; 5	47.1
1454	47:00-3.115(1)	236	406387.36	1304416.27	_____	Картометрический; 5	47.1
1455	47:00-3.115(1)	237	406368.52	1304449.41	_____	Картометрический; 5	47.1

полное наименование должности

М.П.

подпись

инициалы, фамилия

КАДАСТРОВЫЙ ПЛАН ТЕРРИТОРИИ

Лист № 98	раздела 10	Всего листов раздела 10: 239	Всего разделов: 12	Всего листов: 6515
« 09 » июля 2024 г. № КУВИ-001/2024-179472677				
Номер кадастрового квартала: 47:20:0708002				

Сведения о характерных точках границ:							
Номер п/п	Реестровый номер	Обозначение характерных точек	Координаты		Описание закрепления на местности	Метод определения координат и средняя квадратическая погрешность положения характерной точки (M), м	Система координат
			X	Y			
1	2	3	4	5	6	7	8
1456	47:00-3.115(1)	238	406335.16	1304445.34	_____	Картометрический; 5	47.1
1457	47:00-3.115(1)	239	406333.25	1304460.69	_____	Картометрический; 5	47.1
1458	47:00-3.115(1)	240	406329.81	1304488.62	_____	Картометрический; 5	47.1
1459	47:00-3.115(1)	241	406377.95	1304524.94	_____	Картометрический; 5	47.1
1460	47:00-3.115(1)	242	406384.47	1304574.88	_____	Картометрический; 5	47.1
1461	47:00-3.115(1)	243	406385.57	1304576.81	_____	Картометрический; 5	47.1
1462	47:00-3.115(1)	244	406394.05	1304592.04	_____	Картометрический; 5	47.1
1463	47:00-3.115(1)	245	406479.85	1304630.3	_____	Картометрический; 5	47.1
1464	47:00-3.115(1)	246	406495.86	1304637.46	_____	Картометрический; 5	47.1
1465	47:00-3.115(1)	247	406504.44	1304645.77	_____	Картометрический; 5	47.1
1466	47:00-3.115(1)	248	406541.45	1304681.67	_____	Картометрический; 5	47.1
1467	47:00-3.115(1)	249	406557.98	1304743.64	_____	Картометрический; 5	47.1
1468	47:00-3.115(1)	250	406576.45	1304813.11	_____	Картометрический; 5	47.1
1469	47:00-3.115(1)	251	406579.58	1304816.04	_____	Картометрический; 5	47.1
1470	47:00-3.115(1)	252	406593.33	1304829.03	_____	Картометрический; 5	47.1

полное наименование должности

М.П.

подпись

инициалы, фамилия

КАДАСТРОВЫЙ ПЛАН ТЕРРИТОРИИ

Лист № 99	раздела 10	Всего листов раздела 10: 239	Всего разделов: 12	Всего листов: 6515
« 09 » июля 2024 г. № КУВИ-001/2024-179472677				
Номер кадастрового квартала: 47:20:0708002				

Сведения о характерных точках границ:							
Номер п/п	Реестровый номер	Обозначение характерных точек	Координаты		Описание закрепления на местности	Метод определения координат и средняя квадратическая погрешность положения характерной точки (M), м	Система координат
			X	Y			
1	2	3	4	5	6	7	8
1471	47:00-3.115(1)	253	406635.01	1304911.43	_____	Картометрический; 5	47.1
1472	47:00-3.115(1)	254	406660.11	1304926.19	_____	Картометрический; 5	47.1
1473	47:00-3.115(1)	255	406692.02	1304945	_____	Картометрический; 5	47.1
1474	47:00-3.115(1)	256	406692.8	1304958.97	_____	Картометрический; 5	47.1
1475	47:00-3.115(1)	257	406693.44	1304971.02	_____	Картометрический; 5	47.1
1476	47:00-3.115(1)	258	406630.38	1305011.79	_____	Картометрический; 5	47.1
1477	47:00-3.115(1)	259	406608.26	1305011.47	_____	Картометрический; 5	47.1
1478	47:00-3.115(1)	260	406594.64	1305016.47	_____	Картометрический; 5	47.1
1479	47:00-3.115(1)	261	406573.47	1305033.91	_____	Картометрический; 5	47.1
1480	47:00-3.115(1)	262	406554.28	1305069.06	_____	Картометрический; 5	47.1
1481	47:00-3.115(1)	263	406544.64	1305095.72	_____	Картометрический; 5	47.1
1482	47:00-3.115(1)	264	406534.78	1305122.98	_____	Картометрический; 5	47.1
1483	47:00-3.115(1)	265	406534.56	1305140.1	_____	Картометрический; 5	47.1
1484	47:00-3.115(1)	266	406530.55	1305162.67	_____	Картометрический; 5	47.1
1485	47:00-3.115(1)	267	406527.82	1305191.9	_____	Картометрический; 5	47.1

полное наименование должности

М.П.

подпись

инициалы, фамилия

КАДАСТРОВЫЙ ПЛАН ТЕРРИТОРИИ

Лист № 100	раздела 10	Всего листов раздела 10: 239	Всего разделов: 12	Всего листов: 6515
« 09 » июля 2024 г. № КУВИ-001/2024-179472677				
Номер кадастрового квартала: 47:20:0708002				

Сведения о характерных точках границ:							
Номер п/п	Реестровый номер	Обозначение характерных точек	Координаты		Описание закрепления на местности	Метод определения координат и средняя квадратическая погрешность положения характерной точки (M), м	Система координат
			X	Y			
1	2	3	4	5	6	7	8
1486	47:00-3.115(1)	268	406530.55	1305211.81	_____	Картометрический; 5	47.1
1487	47:00-3.115(1)	269	406584.07	1305388.23	_____	Картометрический; 5	47.1
1488	47:00-3.115(1)	270	406583.2	1305397.61	_____	Картометрический; 5	47.1
1489	47:00-3.115(1)	271	406577.74	1305403.02	_____	Картометрический; 5	47.1
1490	47:00-3.115(1)	272	406516.99	1305433.6	_____	Картометрический; 5	47.1
1491	47:00-3.115(1)	273	406527.67	1305503.2	_____	Картометрический; 5	47.1
1492	47:00-3.115(1)	274	406526.4	1305510.85	_____	Картометрический; 5	47.1
1493	47:00-3.115(1)	275	406518.42	1305517.2	_____	Картометрический; 5	47.1
1494	47:00-3.115(1)	276	406439.28	1305537.52	_____	Картометрический; 5	47.1
1495	47:00-3.115(1)	277	406390.82	1305635.67	_____	Картометрический; 5	47.1
1496	47:00-3.115(1)	278	406412.28	1305713.25	_____	Картометрический; 5	47.1
1497	47:00-3.115(1)	279	406451.18	1305857.26	_____	Картометрический; 5	47.1
1498	47:00-3.115(1)	280	406408.21	1305893.11	_____	Картометрический; 5	47.1
1499	47:00-3.115(1)	281	406395.86	1305895.11	_____	Картометрический; 5	47.1
1500	47:00-3.115(1)	282	406357.83	1305880.62	_____	Картометрический; 5	47.1

полное наименование должности

М.П.

подпись

инициалы, фамилия

КАДАСТРОВЫЙ ПЛАН ТЕРРИТОРИИ

Лист № 101	раздела 10	Всего листов раздела 10: 239	Всего разделов: 12	Всего листов: 6515
« 09 » июля 2024 г. № КУВИ-001/2024-179472677				
Номер кадастрового квартала: 47:20:0708002				

Сведения о характерных точках границ:							
Номер п/п	Реестровый номер	Обозначение характерных точек	Координаты		Описание закрепления на местности	Метод определения координат и средняя квадратическая погрешность положения характерной точки (M), м	Система координат
			X	Y			
1	2	3	4	5	6	7	8
1501	47:00-3.115(1)	283	406351.74	1305875.68	_____	Картометрический; 5	47.1
1502	47:00-3.115(1)	284	406350.01	1305866.56	_____	Картометрический; 5	47.1
1503	47:00-3.115(1)	285	406365.05	1305789.28	_____	Картометрический; 5	47.1
1504	47:00-3.115(1)	286	406356.55	1305767.41	_____	Картометрический; 5	47.1
1505	47:00-3.115(1)	287	406351.44	1305768.66	_____	Картометрический; 5	47.1
1506	47:00-3.115(1)	288	406348.86	1305799.59	_____	Картометрический; 5	47.1
1507	47:00-3.115(1)	289	406334.93	1305833.96	_____	Картометрический; 5	47.1
1508	47:00-3.115(1)	290	406330.81	1305838.59	_____	Картометрический; 5	47.1
1509	47:00-3.115(1)	291	406273.65	1305876.98	_____	Картометрический; 5	47.1
1510	47:00-3.115(1)	292	406297.6	1305938.54	_____	Картометрический; 5	47.1
1511	47:00-3.115(1)	293	406297.05	1305948.83	_____	Картометрический; 5	47.1
1512	47:00-3.115(1)	294	406271.37	1305979.59	_____	Картометрический; 5	47.1
1513	47:00-3.115(1)	295	406257.01	1305983.04	_____	Картометрический; 5	47.1
1514	47:00-3.115(1)	296	406197.96	1305958.34	_____	Картометрический; 5	47.1
1515	47:00-3.115(1)	297	406179.62	1305960.35	_____	Картометрический; 5	47.1

полное наименование должности

М.П.

подпись

инициалы, фамилия

КАДАСТРОВЫЙ ПЛАН ТЕРРИТОРИИ

Лист № 102	раздела 10	Всего листов раздела 10: 239	Всего разделов: 12	Всего листов: 6515
« 09 » июля 2024 г. № КУВИ-001/2024-179472677				
Номер кадастрового квартала: 47:20:0708002				

Сведения о характерных точках границ:							
Номер п/п	Реестровый номер	Обозначение характерных точек	Координаты		Описание закрепления на местности	Метод определения координат и средняя квадратическая погрешность положения характерной точки (M), м	Система координат
			X	Y			
1	2	3	4	5	6	7	8
1516	47:00-3.115(1)	298	406150.32	1305983.86	_____	Картометрический; 5	47.1
1517	47:00-3.115(1)	299	406138.12	1306039.13	_____	Картометрический; 5	47.1
1518	47:00-3.115(1)	300	406198.5	1306158.06	_____	Картометрический; 5	47.1
1519	47:00-3.115(1)	301	406198.45	1306169.47	_____	Картометрический; 5	47.1
1520	47:00-3.115(1)	302	406194.39	1306174.05	_____	Картометрический; 5	47.1
1521	47:00-3.115(1)	303	406155.14	1306200.8	_____	Картометрический; 5	47.1
1522	47:00-3.115(1)	304	406141.66	1306201.21	_____	Картометрический; 5	47.1
1523	47:00-3.115(1)	305	406111.14	1306182.85	_____	Картометрический; 5	47.1
1524	47:00-3.115(1)	306	406107.05	1306178.87	_____	Картометрический; 5	47.1
1525	47:00-3.115(1)	307	406105.07	1306171.95	_____	Картометрический; 5	47.1
1526	47:00-3.115(1)	308	406105.85	1306115.78	_____	Картометрический; 5	47.1
1527	47:00-3.115(1)	309	406089.28	1306106.83	_____	Картометрический; 5	47.1
1528	47:00-3.115(1)	310	405918.43	1306242.77	_____	Картометрический; 5	47.1
1529	47:00-3.115(1)	311	405904.28	1306243.75	_____	Картометрический; 5	47.1
1530	47:00-3.115(1)	312	405879.47	1306229.08	_____	Картометрический; 5	47.1

полное наименование должности

М.П.

подпись

инициалы, фамилия

КАДАСТРОВЫЙ ПЛАН ТЕРРИТОРИИ

Лист № 103	раздела 10	Всего листов раздела 10: 239	Всего разделов: 12	Всего листов: 6515
« 09 » июля 2024 г. № КУВИ-001/2024-179472677				
Номер кадастрового квартала: 47:20:0708002				

Сведения о характерных точках границ:							
Номер п/п	Реестровый номер	Обозначение характерных точек	Координаты		Описание закрепления на местности	Метод определения координат и средняя квадратическая погрешность положения характерной точки (M), м	Система координат
			X	Y			
1	2	3	4	5	6	7	8
1531	47:00-3.115(1)	313	405875.32	1306225.05	_____	Картометрический; 5	47.1
1532	47:00-3.115(1)	314	405873.89	1306222	_____	Картометрический; 5	47.1
1533	47:00-3.115(1)	315	405850.51	1306146.07	_____	Картометрический; 5	47.1
1534	47:00-3.115(1)	316	405827.23	1306144.18	_____	Картометрический; 5	47.1
1535	47:00-3.115(1)	317	405809.7	1306175.69	_____	Картометрический; 5	47.1
1536	47:00-3.115(1)	318	405803.12	1306187.51	_____	Картометрический; 5	47.1
1537	47:00-3.115(1)	319	405785.55	1306219.47	_____	Картометрический; 5	47.1
1538	47:00-3.115(1)	320	405727.28	1306263.02	_____	Картометрический; 5	47.1
1539	47:00-3.115(1)	321	405643.51	1306279.45	_____	Картометрический; 5	47.1
1540	47:00-3.115(1)	322	405549.64	1306254.41	_____	Картометрический; 5	47.1
1541	47:00-3.115(1)	323	405525.53	1306260.61	_____	Картометрический; 5	47.1
1542	47:00-3.115(1)	324	405486.87	1306250.05	_____	Картометрический; 5	47.1
1543	47:00-3.115(1)	325	405482.5	1306252.3	_____	Картометрический; 5	47.1
1544	47:00-3.115(1)	326	405478.72	1306313.45	_____	Картометрический; 5	47.1
1545	47:00-3.115(1)	327	405520.86	1306364.49	_____	Картометрический; 5	47.1

полное наименование должности

М.П.

подпись

инициалы, фамилия

КАДАСТРОВЫЙ ПЛАН ТЕРРИТОРИИ

Лист № 104	раздела 10	Всего листов раздела 10: 239	Всего разделов: 12	Всего листов: 6515
« 09 » июля 2024 г. № КУВИ-001/2024-179472677				
Номер кадастрового квартала: 47:20:0708002				

Сведения о характерных точках границ:							
Номер п/п	Реестровый номер	Обозначение характерных точек	Координаты		Описание закрепления на местности	Метод определения координат и средняя квадратическая погрешность положения характерной точки (M), м	Система координат
			X	Y			
1	2	3	4	5	6	7	8
1546	47:00-3.115(1)	328	405536.92	1306395.37	_____	Картометрический; 5	47.1
1547	47:00-3.115(1)	329	405536.95	1306406.93	_____	Картометрический; 5	47.1
1548	47:00-3.115(1)	330	405531.99	1306412.05	_____	Картометрический; 5	47.1
1549	47:00-3.115(1)	331	405427.53	1306470.94	_____	Картометрический; 5	47.1
1550	47:00-3.115(1)	332	405429.89	1306482.5	_____	Картометрический; 5	47.1
1551	47:00-3.115(1)	333	405528.11	1306488.03	_____	Картометрический; 5	47.1
1552	47:00-3.115(1)	334	405539.85	1306499.27	_____	Картометрический; 5	47.1
1553	47:00-3.115(1)	335	405539.82	1306508.98	_____	Картометрический; 5	47.1
1554	47:00-3.115(1)	336	405539.8	1306531.39	_____	Картометрический; 5	47.1
1555	47:00-3.115(1)	337	405480.68	1306564	_____	Картометрический; 5	47.1
1556	47:00-3.115(1)	338	405445.49	1306594.43	_____	Картометрический; 5	47.1
1557	47:00-3.115(1)	339	405417.1	1306580.82	_____	Картометрический; 5	47.1
1558	47:00-3.115(1)	340	405408.85	1306520.21	_____	Картометрический; 5	47.1
1559	47:00-3.115(1)	341	405395.89	1306520.37	_____	Картометрический; 5	47.1
1560	47:00-3.115(1)	342	405364.46	1306592.19	_____	Картометрический; 5	47.1

полное наименование должности

М.П.

подпись

инициалы, фамилия

КАДАСТРОВЫЙ ПЛАН ТЕРРИТОРИИ

Лист № 105	раздела 10	Всего листов раздела 10: 239	Всего разделов: 12	Всего листов: 6515
« 09 » июля 2024 г. № КУВИ-001/2024-179472677				
Номер кадастрового квартала: 47:20:0708002				

Сведения о характерных точках границ:							
Номер п/п	Реестровый номер	Обозначение характерных точек	Координаты		Описание закрепления на местности	Метод определения координат и средняя квадратическая погрешность положения характерной точки (M), м	Система координат
			X	Y			
1	2	3	4	5	6	7	8
1561	47:00-3.115(1)	343	405354.71	1306599.57	_____	Картометрический; 5	47.1
1562	47:00-3.115(1)	344	405324.54	1306603.71	_____	Картометрический; 5	47.1
1563	47:00-3.115(1)	345	405314.16	1306600.33	_____	Картометрический; 5	47.1
1564	47:00-3.115(1)	346	405275.64	1306563.2	_____	Картометрический; 5	47.1
1565	47:00-3.115(1)	347	405243.7	1306563.62	_____	Картометрический; 5	47.1
1566	47:00-3.115(1)	348	405220.89	1306619.2	_____	Картометрический; 5	47.1
1567	47:00-3.115(1)	349	405216.21	1306624.15	_____	Картометрический; 5	47.1
1568	47:00-3.115(1)	350	405168.1	1306653.05	_____	Картометрический; 5	47.1
1569	47:00-3.115(1)	351	405168.44	1306674.49	_____	Картометрический; 5	47.1
1570	47:00-3.115(1)	352	405263.58	1306731.45	_____	Картометрический; 5	47.1
1571	47:00-3.115(1)	353	405269.54	1306743.96	_____	Картометрический; 5	47.1
1572	47:00-3.115(1)	354	405264.17	1306776.22	_____	Картометрический; 5	47.1
1573	47:00-3.115(1)	355	405260.51	1306779.24	_____	Картометрический; 5	47.1
1574	47:00-3.115(1)	356	405256.61	1306782.45	_____	Картометрический; 5	47.1
1575	47:00-3.115(1)	357	405165.39	1306809.48	_____	Картометрический; 5	47.1

полное наименование должности

М.П.

подпись

инициалы, фамилия

КАДАСТРОВЫЙ ПЛАН ТЕРРИТОРИИ

Лист № 106	раздела 10	Всего листов раздела 10: 239	Всего разделов: 12	Всего листов: 6515
« 09 » июля 2024 г. № КУВИ-001/2024-179472677				
Номер кадастрового квартала: 47:20:0708002				

Сведения о характерных точках границ:							
Номер п/п	Реестровый номер	Обозначение характерных точек	Координаты		Описание закрепления на местности	Метод определения координат и средняя квадратическая погрешность положения характерной точки (M), м	Система координат
			X	Y			
1	2	3	4	5	6	7	8
1576	47:00-3.115(1)	358	405163.94	1306819.92	_____	Картометрический; 5	47.1
1577	47:00-3.115(1)	359	405230.84	1306889.59	_____	Картометрический; 5	47.1
1578	47:00-3.115(1)	360	405232.92	1306903.99	_____	Картометрический; 5	47.1
1579	47:00-3.115(1)	361	405225.19	1306910.29	_____	Картометрический; 5	47.1
1580	47:00-3.115(1)	362	405172.86	1306924.88	_____	Картометрический; 5	47.1
1581	47:00-3.115(1)	363	405153.19	1306951.16	_____	Картометрический; 5	47.1
1582	47:00-3.115(1)	364	405143.08	1307019.55	_____	Картометрический; 5	47.1
1583	47:00-3.115(1)	365	405081.43	1307084.65	_____	Картометрический; 5	47.1
1584	47:00-3.115(1)	366	405046.53	1307132.98	_____	Картометрический; 5	47.1
1585	47:00-3.115(1)	367	405038.72	1307137.94	_____	Картометрический; 5	47.1
1586	47:00-3.115(1)	368	405006.69	1307144	_____	Картометрический; 5	47.1
1587	47:00-3.115(1)	369	404997.18	1307141.93	_____	Картометрический; 5	47.1
1588	47:00-3.115(1)	370	404953.97	1307111.52	_____	Картометрический; 5	47.1
1589	47:00-3.115(1)	371	404914.86	1307133.81	_____	Картометрический; 5	47.1
1590	47:00-3.115(1)	372	404888.59	1307229.14	_____	Картометрический; 5	47.1

полное наименование должности

М.П.

подпись

инициалы, фамилия

КАДАСТРОВЫЙ ПЛАН ТЕРРИТОРИИ

Лист № 107	раздела 10	Всего листов раздела 10: 239	Всего разделов: 12	Всего листов: 6515
« 09 » июля 2024 г. № КУВИ-001/2024-179472677				
Номер кадастрового квартала: 47:20:0708002				

Сведения о характерных точках границ:							
Номер п/п	Реестровый номер	Обозначение характерных точек	Координаты		Описание закрепления на местности	Метод определения координат и средняя квадратическая погрешность положения характерной точки (M), м	Система координат
			X	Y			
1	2	3	4	5	6	7	8
1591	47:00-3.115(1)	373	404827.19	1307252.66	_____	Картометрический; 5	47.1
1592	47:00-3.115(1)	374	404813.24	1307249.07	_____	Картометрический; 5	47.1
1593	47:00-3.115(1)	375	404750.55	1307175.28	_____	Картометрический; 5	47.1
1594	47:00-3.115(1)	376	404742.83	1307179.54	_____	Картометрический; 5	47.1
1595	47:00-3.115(1)	377	404751.92	1307236.34	_____	Картометрический; 5	47.1
1596	47:00-3.115(1)	378	404750.67	1307244.07	_____	Картометрический; 5	47.1
1597	47:00-3.115(1)	379	404744.85	1307249.64	_____	Картометрический; 5	47.1
1598	47:00-3.115(1)	380	404671.1	1307284.06	_____	Картометрический; 5	47.1
1599	47:00-3.115(1)	381	404606.94	1307355.4	_____	Картометрический; 5	47.1
1600	47:00-3.115(1)	382	404558.83	1307399.14	_____	Картометрический; 5	47.1
1601	47:00-3.115(1)	383	404549.98	1307443.07	_____	Картометрический; 5	47.1
1602	47:00-3.115(1)	384	404528.15	1307494.17	_____	Картометрический; 5	47.1
1603	47:00-3.115(1)	385	404405.99	1307506.43	_____	Картометрический; 5	47.1
1604	47:00-3.115(1)	386	404412.61	1307442.56	_____	Картометрический; 5	47.1
1605	47:00-3.115(1)	387	404399.17	1307410.53	_____	Картометрический; 5	47.1

полное наименование должности

М.П.

подпись

инициалы, фамилия

КАДАСТРОВЫЙ ПЛАН ТЕРРИТОРИИ

Лист № 108	раздела 10	Всего листов раздела 10: 239	Всего разделов: 12	Всего листов: 6515
« 09 » июля 2024 г. № КУВИ-001/2024-179472677				
Номер кадастрового квартала: 47:20:0708002				

Сведения о характерных точках границ:							
Номер п/п	Реестровый номер	Обозначение характерных точек	Координаты		Описание закрепления на местности	Метод определения координат и средняя квадратическая погрешность положения характерной точки (M), м	Система координат
			X	Y			
1	2	3	4	5	6	7	8
1606	47:00-3.115(1)	388	404343.61	1307383.68	_____	Картометрический; 5	47.1
1607	47:00-3.115(1)	389	404325.58	1307440.24	_____	Картометрический; 5	47.1
1608	47:00-3.115(1)	390	404297.49	1307451.96	_____	Картометрический; 5	47.1
1609	47:00-3.115(1)	391	404227.22	1307423.2	_____	Картометрический; 5	47.1
1610	47:00-3.115(1)	392	404227.94	1307353.74	_____	Картометрический; 5	47.1
1611	47:00-3.115(1)	393	404154.09	1307334.4	_____	Картометрический; 5	47.1
1612	47:00-3.115(1)	394	404115.22	1307381.9	_____	Картометрический; 5	47.1
1613	47:00-3.115(1)	395	404078.34	1307318.78	_____	Картометрический; 5	47.1
1614	47:00-3.115(1)	396	404010.42	1307321.78	_____	Картометрический; 5	47.1
1615	47:00-3.115(1)	397	403947.9	1307305.9	_____	Картометрический; 5	47.1
1616	47:00-3.115(1)	398	403925.41	1307333.91	_____	Картометрический; 5	47.1
1617	47:00-3.115(1)	399	403962.48	1307390.08	_____	Картометрический; 5	47.1
1618	47:00-3.115(1)	400	403956.99	1307408.89	_____	Картометрический; 5	47.1
1619	47:00-3.115(1)	401	403884.6	1307363.22	_____	Картометрический; 5	47.1
1620	47:00-3.115(1)	402	403836.18	1307408.07	_____	Картометрический; 5	47.1

полное наименование должности

М.П.

подпись

инициалы, фамилия

КАДАСТРОВЫЙ ПЛАН ТЕРРИТОРИИ

Лист № 109	раздела 10	Всего листов раздела 10: 239	Всего разделов: 12	Всего листов: 6515
« 09 » июля 2024 г. № КУВИ-001/2024-179472677				
Номер кадастрового квартала: 47:20:0708002				

Сведения о характерных точках границ:							
Номер п/п	Реестровый номер	Обозначение характерных точек	Координаты		Описание закрепления на местности	Метод определения координат и средняя квадратическая погрешность положения характерной точки (M), м	Система координат
			X	Y			
1	2	3	4	5	6	7	8
1621	47:00-3.115(1)	403	403744.09	1307543.71	_____	Картометрический; 5	47.1
1622	47:00-3.115(1)	404	403685.28	1307604.83	_____	Картометрический; 5	47.1
1623	47:00-3.115(1)	405	403721.42	1307640.87	_____	Картометрический; 5	47.1
1624	47:00-3.115(1)	406	403729.48	1307659.63	_____	Картометрический; 5	47.1
1625	47:00-3.115(1)	407	403733.78	1307669.23	_____	Картометрический; 5	47.1
1626	47:00-3.115(1)	408	403746.82	1307744.37	_____	Картометрический; 5	47.1
1627	47:00-3.115(1)	409	403764.99	1307757.06	_____	Картометрический; 5	47.1
1628	47:00-3.115(1)	410	403793.43	1307753.1	_____	Картометрический; 5	47.1
1629	47:00-3.115(1)	411	403830.48	1307725.26	_____	Картометрический; 5	47.1
1630	47:00-3.115(1)	412	403845.6	1307713.9	_____	Картометрический; 5	47.1
1631	47:00-3.115(1)	413	403867.79	1307700.83	_____	Картометрический; 5	47.1
1632	47:00-3.115(1)	414	403884.01	1307701.92	_____	Картометрический; 5	47.1
1633	47:00-3.115(1)	415	403893.88	1307710.84	_____	Картометрический; 5	47.1
1634	47:00-3.115(1)	416	403894.15	1307724.88	_____	Картометрический; 5	47.1
1635	47:00-3.115(1)	417	403881.59	1307741.25	_____	Картометрический; 5	47.1

полное наименование должности

М.П.

подпись

инициалы, фамилия

КАДАСТРОВЫЙ ПЛАН ТЕРРИТОРИИ

Лист № 110	раздела 10	Всего листов раздела 10: 239	Всего разделов: 12	Всего листов: 6515
« 09 » июля 2024 г. № КУВИ-001/2024-179472677				
Номер кадастрового квартала: 47:20:0708002				

Сведения о характерных точках границ:							
Номер п/п	Реестровый номер	Обозначение характерных точек	Координаты		Описание закрепления на местности	Метод определения координат и средняя квадратическая погрешность положения характерной точки (M), м	Система координат
			X	Y			
1	2	3	4	5	6	7	8
1636	47:00-3.115(1)	418	403859.89	1307755.89	_____	Картометрический; 5	47.1
1637	47:00-3.115(1)	419	403834.98	1307795.23	_____	Картометрический; 5	47.1
1638	47:00-3.115(1)	420	403819.83	1307832.51	_____	Картометрический; 5	47.1
1639	47:00-3.115(1)	421	403804.46	1307892.64	_____	Картометрический; 5	47.1
1640	47:00-3.115(1)	422	403793.11	1307921.12	_____	Картометрический; 5	47.1
1641	47:00-3.115(1)	423	403779.49	1307925.76	_____	Картометрический; 5	47.1
1642	47:00-3.115(1)	424	403769.34	1307922.42	_____	Картометрический; 5	47.1
1643	47:00-3.115(1)	425	403736.27	1307879.76	_____	Картометрический; 5	47.1
1644	47:00-3.115(1)	426	403725.66	1307878.12	_____	Картометрический; 5	47.1
1645	47:00-3.115(1)	427	403714.7	1307882.75	_____	Картометрический; 5	47.1
1646	47:00-3.115(1)	428	403658.8	1307958.28	_____	Картометрический; 5	47.1
1647	47:00-3.115(1)	429	403638.16	1307961.68	_____	Картометрический; 5	47.1
1648	47:00-3.115(1)	430	403579.87	1307939.05	_____	Картометрический; 5	47.1
1649	47:00-3.115(1)	431	403544.6	1307935.24	_____	Картометрический; 5	47.1
1650	47:00-3.115(1)	432	403521.56	1307947.52	_____	Картометрический; 5	47.1

полное наименование должности

М.П.

подпись

инициалы, фамилия

КАДАСТРОВЫЙ ПЛАН ТЕРРИТОРИИ

Лист № 111	раздела 10	Всего листов раздела 10: 239	Всего разделов: 12	Всего листов: 6515
« 09 » июля 2024 г. № КУВИ-001/2024-179472677				
Номер кадастрового квартала: 47:20:0708002				

Сведения о характерных точках границ:							
Номер п/п	Реестровый номер	Обозначение характерных точек	Координаты		Описание закрепления на местности	Метод определения координат и средняя квадратическая погрешность положения характерной точки (M), м	Система координат
			X	Y			
1	2	3	4	5	6	7	8
1651	47:00-3.115(1)	433	403514.47	1307973.81	_____	Картометрический; 5	47.1
1652	47:00-3.115(1)	434	403527.5	1308043.74	_____	Картометрический; 5	47.1
1653	47:00-3.115(1)	435	403523.55	1308070.07	_____	Картометрический; 5	47.1
1654	47:00-3.115(1)	436	403474.81	1308129.36	_____	Картометрический; 5	47.1
1655	47:00-3.115(1)	437	403445.16	1308120.23	_____	Картометрический; 5	47.1
1656	47:00-3.115(1)	438	403392.2	1308085.66	_____	Картометрический; 5	47.1
1657	47:00-3.115(1)	439	403221.29	1308137.28	_____	Картометрический; 5	47.1
1658	47:00-3.115(1)	440	403217.43	1308186	_____	Картометрический; 5	47.1
1659	47:00-3.115(1)	441	403207.46	1308197.52	_____	Картометрический; 5	47.1
1660	47:00-3.115(1)	442	403166.55	1308195.14	_____	Картометрический; 5	47.1
1661	47:00-3.115(1)	443	403161.38	1308198.72	_____	Картометрический; 5	47.1
1662	47:00-3.115(1)	444	403142.68	1308211.7	_____	Картометрический; 5	47.1
1663	47:00-3.115(1)	445	403133.48	1308224.7	_____	Картометрический; 5	47.1
1664	47:00-3.115(1)	446	403126.8	1308234.15	_____	Картометрический; 5	47.1
1665	47:00-3.115(1)	447	403136.36	1308283.15	_____	Картометрический; 5	47.1

полное наименование должности

М.П.

подпись

инициалы, фамилия

КАДАСТРОВЫЙ ПЛАН ТЕРРИТОРИИ

Лист № 112	раздела 10	Всего листов раздела 10: 239	Всего разделов: 12	Всего листов: 6515
« 09 » июля 2024 г. № КУВИ-001/2024-179472677				
Номер кадастрового квартала: 47:20:0708002				

Сведения о характерных точках границ:							
Номер п/п	Реестровый номер	Обозначение характерных точек	Координаты		Описание закрепления на местности	Метод определения координат и средняя квадратическая погрешность положения характерной точки (M _t), м	Система координат
			X	Y			
1	2	3	4	5	6	7	8
1666	47:00-3.115(1)	448	403139.2	1308297.7	_____	Картометрический; 5	47.1
1667	47:00-3.115(1)	449	403132.95	1308321.34	_____	Картометрический; 5	47.1
1668	47:00-3.115(1)	450	403124.66	1308352.59	_____	Картометрический; 5	47.1
1669	47:00-3.115(1)	451	403090.38	1308388.62	_____	Картометрический; 5	47.1
1670	47:00-3.115(1)	452	403083.52	1308395.04	_____	Картометрический; 5	47.1
1671	47:00-3.115(1)	453	403072.38	1308404.4	_____	Картометрический; 5	47.1
1672	47:00-3.115(1)	454	403066.82	1308406.94	_____	Картометрический; 5	47.1
1673	47:00-3.115(1)	455	403063.16	1308407.87	_____	Картометрический; 5	47.1
1674	47:00-3.115(1)	456	403024.26	1308400.81	_____	Картометрический; 5	47.1
1675	47:00-3.115(1)	457	402972.79	1308375.88	_____	Картометрический; 5	47.1
1676	47:00-3.115(1)	458	402936.49	1308375.15	_____	Геодезический; 0,5	47.1
1677	47:00-3.115(1)	459	402937	1308368.25	_____	Геодезический; 0,5	47.1
1678	47:00-3.115(1)	460	402933.62	1308368.2	_____	Картометрический; 5	47.1
1679	47:00-3.115(1)	461	402923.57	1308368.06	_____	Картометрический; 5	47.1
1680	47:00-3.115(1)	462	402924.82	1308351.61	_____	Картометрический; 5	47.1

полное наименование должности

М.П.

подпись

инициалы, фамилия

КАДАСТРОВЫЙ ПЛАН ТЕРРИТОРИИ

Лист № 113	раздела 10	Всего листов раздела 10: 239	Всего разделов: 12	Всего листов: 6515
« 09 » июля 2024 г. № КУВИ-001/2024-179472677				
Номер кадастрового квартала: 47:20:0708002				

Сведения о характерных точках границ:							
Номер п/п	Реестровый номер	Обозначение характерных точек	Координаты		Описание закрепления на местности	Метод определения координат и средняя квадратическая погрешность положения характерной точки (M), м	Система координат
			X	Y			
1	2	3	4	5	6	7	8
1681	47:00-3.115(1)	463	402867.12	1308337.79	_____	Картометрический; 5	47.1
1682	47:00-3.115(1)	464	402855.58	1308320.98	_____	Картометрический; 5	47.1
1683	47:00-3.115(1)	465	402854	1308320.44	_____	Картометрический; 5	47.1
1684	47:00-3.115(1)	466	402799.75	1308302.07	_____	Картометрический; 5	47.1
1685	47:00-3.115(1)	467	402752.48	1308316.74	_____	Картометрический; 5	47.1
1686	47:00-3.115(1)	468	402675.59	1308293.16	_____	Картометрический; 5	47.1
1687	47:00-3.115(1)	469	402638.25	1308300.86	_____	Картометрический; 5	47.1
1688	47:00-3.115(1)	470	402623.69	1308338.49	_____	Картометрический; 5	47.1
1689	47:00-3.115(1)	471	402630.97	1308379.46	_____	Картометрический; 5	47.1
1690	47:00-3.115(1)	472	402613.41	1308386.34	_____	Картометрический; 5	47.1
1691	47:00-3.115(1)	473	402548.97	1308339.84	_____	Картометрический; 5	47.1
1692	47:00-3.115(1)	474	402515.97	1308340.26	_____	Картометрический; 5	47.1
1693	47:00-3.115(1)	475	402483.91	1308380.2	_____	Картометрический; 5	47.1
1694	47:00-3.115(1)	476	402449.38	1308391.57	_____	Картометрический; 5	47.1
1695	47:00-3.115(1)	477	402443.52	1308422.26	_____	Картометрический; 5	47.1

полное наименование должности

М.П.

подпись

инициалы, фамилия

КАДАСТРОВЫЙ ПЛАН ТЕРРИТОРИИ

Лист № 114	раздела 10	Всего листов раздела 10: 239	Всего разделов: 12	Всего листов: 6515
« 09 » июля 2024 г. № КУВИ-001/2024-179472677				
Номер кадастрового квартала: 47:20:0708002				

Сведения о характерных точках границ:							
Номер п/п	Реестровый номер	Обозначение характерных точек	Координаты		Описание закрепления на местности	Метод определения координат и средняя квадратическая погрешность положения характерной точки (M), м	Система координат
			X	Y			
1	2	3	4	5	6	7	8
1696	47:00-3.115(1)	478	402424.28	1308456.21	_____	Картометрический; 5	47.1
1697	47:00-3.115(1)	479	402387.01	1308482.57	_____	Картометрический; 5	47.1
1698	47:00-3.115(1)	480	402377.12	1308494.91	_____	Картометрический; 5	47.1
1699	47:00-3.115(1)	481	402365.44	1308509.91	_____	Картометрический; 5	47.1
1700	47:00-3.115(1)	482	402370.25	1308535.61	_____	Картометрический; 5	47.1
1701	47:00-3.115(1)	483	402389.55	1308559.39	_____	Картометрический; 5	47.1
1702	47:00-3.115(1)	484	402416.66	1308582.03	_____	Картометрический; 5	47.1
1703	47:00-3.115(1)	485	402427.95	1308601.86	_____	Картометрический; 5	47.1
1704	47:00-3.115(1)	486	402417.73	1308626.46	_____	Картометрический; 5	47.1
1705	47:00-3.115(1)	487	402366.31	1308654	_____	Картометрический; 5	47.1
1706	47:00-3.115(1)	488	402328.29	1308797.27	_____	Картометрический; 5	47.1
1707	47:00-3.115(1)	489	402260.91	1308839.13	_____	Картометрический; 5	47.1
1708	47:00-3.115(1)	490	402249.83	1308871.44	_____	Картометрический; 5	47.1
1709	47:00-3.115(1)	491	402267.4	1308915.87	_____	Картометрический; 5	47.1
1710	47:00-3.115(1)	492	402233.07	1308954.94	_____	Картометрический; 5	47.1

полное наименование должности

М.П.

подпись

инициалы, фамилия

КАДАСТРОВЫЙ ПЛАН ТЕРРИТОРИИ

Лист № 115	раздела 10	Всего листов раздела 10: 239	Всего разделов: 12	Всего листов: 6515
« 09 » июля 2024 г. № КУВИ-001/2024-179472677				
Номер кадастрового квартала: 47:20:0708002				

Сведения о характерных точках границ:							
Номер п/п	Реестровый номер	Обозначение характерных точек	Координаты		Описание закрепления на местности	Метод определения координат и средняя квадратическая погрешность положения характерной точки (M), м	Система координат
			X	Y			
1	2	3	4	5	6	7	8
1711	47:00-3.115(1)	493	402185.78	1308950.51	_____	Картометрический; 5	47.1
1712	47:00-3.115(1)	494	402191.73	1308864.64	_____	Картометрический; 5	47.1
1713	47:00-3.115(1)	495	402157.87	1308847.38	_____	Картометрический; 5	47.1
1714	47:00-3.115(1)	496	402102.64	1308863.59	_____	Картометрический; 5	47.1
1715	47:00-3.115(1)	497	402060.7	1308901.43	_____	Картометрический; 5	47.1
1716	47:00-3.115(1)	498	402065.57	1308964.21	_____	Картометрический; 5	47.1
1717	47:00-3.115(1)	499	402135.3	1309050.16	_____	Картометрический; 5	47.1
1718	47:00-3.115(1)	500	402111.27	1309079.94	_____	Картометрический; 5	47.1
1719	47:00-3.115(1)	501	402043.48	1309075.04	_____	Картометрический; 5	47.1
1720	47:00-3.115(1)	502	401995.05	1309075.51	_____	Картометрический; 5	47.1
1721	47:00-3.115(1)	503	402020.76	1309152	_____	Картометрический; 5	47.1
1722	47:00-3.115(1)	504	402130.17	1309300.12	_____	Картометрический; 5	47.1
1723	47:00-3.115(1)	505	402168.22	1309318.12	_____	Картометрический; 5	47.1
1724	47:00-3.115(1)	506	402242.36	1309376.45	_____	Картометрический; 5	47.1
1725	47:00-3.115(1)	507	402253.04	1309400.66	_____	Картометрический; 5	47.1

полное наименование должности

М.П.

подпись

инициалы, фамилия

КАДАСТРОВЫЙ ПЛАН ТЕРРИТОРИИ

Лист № 116	раздела 10	Всего листов раздела 10: 239	Всего разделов: 12	Всего листов: 6515
« 09 » июля 2024 г. № КУВИ-001/2024-179472677				
Номер кадастрового квартала: 47:20:0708002				

Сведения о характерных точках границ:							
Номер п/п	Реестровый номер	Обозначение характерных точек	Координаты		Описание закрепления на местности	Метод определения координат и средняя квадратическая погрешность положения характерной точки (M), м	Система координат
			X	Y			
1	2	3	4	5	6	7	8
1726	47:00-3.115(1)	508	402200.28	1309443.46	_____	Картометрический; 5	47.1
1727	47:00-3.115(1)	509	402160.02	1309471.35	_____	Картометрический; 5	47.1
1728	47:00-3.115(1)	510	402145.99	1309497.79	_____	Картометрический; 5	47.1
1729	47:00-3.115(1)	511	402138.9	1309524.24	_____	Картометрический; 5	47.1
1730	47:00-3.115(1)	512	402097.1	1309541.6	_____	Картометрический; 5	47.1
1731	47:00-3.115(1)	513	402083.21	1309585.43	_____	Картометрический; 5	47.1
1732	47:00-3.115(1)	514	402054.95	1309602.54	_____	Картометрический; 5	47.1
1733	47:00-3.115(1)	515	401972.94	1309789.65	_____	Картометрический; 5	47.1
1734	47:00-3.115(1)	516	401931.28	1309886.43	_____	Картометрический; 5	47.1
1735	47:00-3.115(1)	517	401930.79	1309974.3	_____	Картометрический; 5	47.1
1736	47:00-3.115(1)	518	401978.21	1310083.77	_____	Картометрический; 5	47.1
1737	47:00-3.115(1)	519	402023.15	1310163.66	_____	Картометрический; 5	47.1
1738	47:00-3.115(1)	520	402111.72	1310242.71	_____	Картометрический; 5	47.1
1739	47:00-3.115(1)	521	402177.86	1310279.15	_____	Картометрический; 5	47.1
1740	47:00-3.115(1)	522	402555.04	1311014.59	_____	Картометрический; 5	47.1

полное наименование должности

М.П.

подпись

инициалы, фамилия

КАДАСТРОВЫЙ ПЛАН ТЕРРИТОРИИ

Лист № 117	раздела 10	Всего листов раздела 10: 239	Всего разделов: 12	Всего листов: 6515
« 09 » июля 2024 г. № КУВИ-001/2024-179472677				
Номер кадастрового квартала: 47:20:0708002				

Сведения о характерных точках границ:							
Номер п/п	Реестровый номер	Обозначение характерных точек	Координаты		Описание закрепления на местности	Метод определения координат и средняя квадратическая погрешность положения характерной точки (M), м	Система координат
			X	Y			
1	2	3	4	5	6	7	8
1741	47:00-3.115(1)	523	402289.37	1311253.91	_____	Картометрический; 5	47.1
1742	47:00-3.115(1)	524	402249.8	1311258.58	_____	Картометрический; 5	47.1
1743	47:00-3.115(1)	525	402266.47	1311583.77	_____	Картометрический; 5	47.1
1744	47:00-3.115(1)	526	402237.08	1311622.16	_____	Картометрический; 5	47.1
1745	47:00-3.115(1)	527	402248.44	1311765.34	_____	Картометрический; 5	47.1
1746	47:00-3.115(1)	528	402252.82	1311820.68	_____	Картометрический; 5	47.1
1747	47:00-3.115(1)	529	402377.01	1312057.74	_____	Картометрический; 5	47.1
1748	47:00-3.115(1)	530	402213.56	1312252.14	_____	Картометрический; 5	47.1
1749	47:00-3.115(1)	531	402214.04	1312253.46	_____	Картометрический; 5	47.1
1750	47:00-3.115(1)	532	402296.51	1312483.15	_____	Картометрический; 5	47.1
1751	47:00-3.115(1)	533	402257.71	1312791.17	_____	Картометрический; 5	47.1
1752	47:00-3.115(1)	534	402412.72	1313068.11	_____	Картометрический; 5	47.1
1753	47:00-3.115(1)	535	402427.42	1313291.83	_____	Картометрический; 5	47.1
1754	47:00-3.115(1)	536	402480.71	1313669.71	_____	Картометрический; 5	47.1
1755	47:00-3.115(1)	537	402492.19	1313823.21	_____	Картометрический; 5	47.1

полное наименование должности

М.П.

подпись

инициалы, фамилия

КАДАСТРОВЫЙ ПЛАН ТЕРРИТОРИИ

Лист № 118	раздела 10	Всего листов раздела 10: 239	Всего разделов: 12	Всего листов: 6515
« 09 » июля 2024 г. № КУВИ-001/2024-179472677				
Номер кадастрового квартала: 47:20:0708002				

Сведения о характерных точках границ:							
Номер п/п	Реестровый номер	Обозначение характерных точек	Координаты		Описание закрепления на местности	Метод определения координат и средняя квадратическая погрешность положения характерной точки (M), м	Система координат
			X	Y			
1	2	3	4	5	6	7	8
1756	47:00-3.115(1)	538	402232.12	1313855.63	_____	Картометрический; 5	47.1
1757	47:00-3.115(1)	539	402163.62	1313864.16	_____	Картометрический; 5	47.1
1758	47:00-3.115(1)	540	402238.29	1314333.06	_____	Картометрический; 5	47.1
1759	47:00-3.115(1)	541	402358.48	1314331.62	_____	Картометрический; 5	47.1
1760	47:00-3.115(1)	542	402374.79	1314514.85	_____	Картометрический; 5	47.1
1761	47:00-3.115(1)	543	402156.8	1314530.33	_____	Картометрический; 5	47.1
1762	47:00-3.115(1)	544	402239.56	1315348.14	_____	Картометрический; 5	47.1
1763	47:00-3.115(1)	545	401701.72	1315474.03	_____	Картометрический; 5	47.1
1764	47:00-3.115(1)	546	401800.39	1315758.71	_____	Картометрический; 5	47.1
1765	47:00-3.115(1)	547	401833.08	1315853.01	_____	Картометрический; 5	47.1
1766	47:00-3.115(1)	548	402139.79	1316737.89	_____	Картометрический; 5	47.1
1767	47:00-3.115(1)	549	402139.78	1316737.93	_____	Картометрический; 5	47.1
1768	47:00-3.115(1)	550	399581.07	1316257.13	_____	Картометрический; 5	47.1
1769	47:00-3.115(1)	551	398928.2	1315048.53	_____	Картометрический; 5	47.1
1770	47:00-3.115(1)	552	396853.42	1314467.29	_____	Картометрический; 5	47.1

полное наименование должности

М.П.

подпись

инициалы, фамилия

КАДАСТРОВЫЙ ПЛАН ТЕРРИТОРИИ

Лист № 119	раздела 10	Всего листов раздела 10: 239	Всего разделов: 12	Всего листов: 6515
« 09 » июля 2024 г. № КУВИ-001/2024-179472677				
Номер кадастрового квартала: 47:20:0708002				

Сведения о характерных точках границ:							
Номер п/п	Реестровый номер	Обозначение характерных точек	Координаты		Описание закрепления на местности	Метод определения координат и средняя квадратическая погрешность положения характерной точки (M), м	Система координат
			X	Y			
1	2	3	4	5	6	7	8
1771	47:00-3.115(1)	553	396426.79	1314343.27	_____	Картометрический; 5	47.1
1772	47:00-3.115(1)	554	396357.24	1314302.82	_____	Картометрический; 5	47.1
1773	47:00-3.115(1)	555	396275.7	1313681.1	_____	Картометрический; 5	47.1
1774	47:00-3.115(1)	556	396126.8	1313511.49	_____	Картометрический; 5	47.1
1775	47:00-3.115(1)	557	395898.07	1313195.35	_____	Картометрический; 5	47.1
1776	47:00-3.115(1)	558	395205.7	1313541.03	_____	Картометрический; 5	47.1
1777	47:00-3.115(1)	559	394535.02	1313515.51	_____	Картометрический; 5	47.1
1778	47:00-3.115(1)	560	394202.74	1313403.76	_____	Картометрический; 5	47.1
1779	47:00-3.115(1)	561	394095.91	1312807.49	_____	Картометрический; 5	47.1
1780	47:00-3.115(1)	562	394020.8	1312235.88	_____	Картометрический; 5	47.1
1781	47:00-3.115(1)	563	393925.59	1311511.46	_____	Картометрический; 5	47.1
1782	47:00-3.115(1)	564	393401.64	1311213.63	_____	Картометрический; 5	47.1
1783	47:00-3.115(1)	565	393332.69	1311164.97	_____	Картометрический; 5	47.1
1784	47:00-3.115(1)	566	393014.83	1311143.86	_____	Картометрический; 5	47.1
1785	47:00-3.115(1)	567	392804.16	1311167.63	_____	Картометрический; 5	47.1

полное наименование должности

М.П.

подпись

инициалы, фамилия

КАДАСТРОВЫЙ ПЛАН ТЕРРИТОРИИ

Лист № 120	раздела 10	Всего листов раздела 10: 239	Всего разделов: 12	Всего листов: 6515
« 09 » июля 2024 г. № КУВИ-001/2024-179472677				
Номер кадастрового квартала: 47:20:0708002				

Сведения о характерных точках границ:							
Номер п/п	Реестровый номер	Обозначение характерных точек	Координаты		Описание закрепления на местности	Метод определения координат и средняя квадратическая погрешность положения характерной точки (M), м	Система координат
			X	Y			
1	2	3	4	5	6	7	8
1786	47:00-3.115(1)	568	392863.83	1310698.72	_____	Картометрический; 5	47.1
1787	47:00-3.115(1)	569	392429.08	1310329.05	_____	Картометрический; 5	47.1
1788	47:00-3.115(1)	570	392430.39	1310249.96	_____	Картометрический; 5	47.1
1789	47:00-3.115(1)	571	392587.27	1310113.06	_____	Картометрический; 5	47.1
1790	47:00-3.115(1)	572	392616.95	1310086.78	_____	Картометрический; 5	47.1
1791	47:00-3.115(1)	573	392774.1	1309950.56	_____	Картометрический; 5	47.1
1792	47:00-3.115(1)	574	392905.71	1309817.7	_____	Картометрический; 5	47.1
1793	47:00-3.115(1)	575	392753.54	1309731.65	_____	Картометрический; 5	47.1
1794	47:00-3.115(1)	576	391911.67	1309370.9	_____	Картометрический; 5	47.1
1795	47:00-3.115(1)	577	391569	1309272.09	_____	Картометрический; 5	47.1
1796	47:00-3.115(1)	578	391465.22	1309241.77	_____	Картометрический; 5	47.1
1797	47:00-3.115(1)	579	390334.46	1308937.2	_____	Картометрический; 5	47.1
1798	47:00-3.115(1)	580	389439.42	1307859.46	_____	Картометрический; 5	47.1
1799	47:00-3.115(1)	581	389767.51	1307361.84	_____	Картометрический; 5	47.1
1800	47:00-3.115(1)	582	389346.25	1306751.86	_____	Картометрический; 5	47.1

полное наименование должности

М.П.

подпись

инициалы, фамилия

КАДАСТРОВЫЙ ПЛАН ТЕРРИТОРИИ

Лист № 121	раздела 10	Всего листов раздела 10: 239	Всего разделов: 12	Всего листов: 6515
« 09 » июля 2024 г. № КУВИ-001/2024-179472677				
Номер кадастрового квартала: 47:20:0708002				

Сведения о характерных точках границ:							
Номер п/п	Реестровый номер	Обозначение характерных точек	Координаты		Описание закрепления на местности	Метод определения координат и средняя квадратическая погрешность положения характерной точки (M), м	Система координат
			X	Y			
1	2	3	4	5	6	7	8
1801	47:00-3.115(1)	583	389235.85	1306905.98	_____	Картометрический; 5	47.1
1802	47:00-3.115(1)	584	388622.84	1307794.54	_____	Картометрический; 5	47.1
1803	47:00-3.115(1)	585	388118.7	1308546.51	_____	Картометрический; 5	47.1
1804	47:00-3.115(1)	586	387795.51	1308519.46	_____	Картометрический; 5	47.1
1805	47:00-3.115(1)	587	387734.82	1308508.56	_____	Картометрический; 5	47.1
1806	47:00-3.115(1)	588	386981.49	1308444.07	_____	Картометрический; 5	47.1
1807	47:00-3.115(1)	589	386925.27	1308462.43	_____	Картометрический; 5	47.1
1808	47:00-3.115(1)	590	386685.69	1308573.63	_____	Картометрический; 5	47.1
1809	47:00-3.115(1)	591	386649.36	1308586.45	_____	Картометрический; 5	47.1
1810	47:00-3.115(1)	592	386645.2	1308591.36	_____	Картометрический; 5	47.1
1811	47:00-3.115(1)	593	386471.05	1308669.2	_____	Картометрический; 5	47.1
1812	47:00-3.115(1)	594	386111.39	1308835.07	_____	Картометрический; 5	47.1
1813	47:00-3.115(1)	595	385744.11	1309005.16	_____	Картометрический; 5	47.1
1814	47:00-3.115(1)	596	385753.61	1307050.85	_____	Картометрический; 5	47.1
1815	47:00-3.115(1)	597	385339.88	1307071.79	_____	Картометрический; 5	47.1

полное наименование должности

М.П.

подпись

инициалы, фамилия

КАДАСТРОВЫЙ ПЛАН ТЕРРИТОРИИ

Лист № 122	раздела 10	Всего листов раздела 10: 239	Всего разделов: 12	Всего листов: 6515
« 09 » июля 2024 г. № КУВИ-001/2024-179472677				
Номер кадастрового квартала: 47:20:0708002				

Сведения о характерных точках границ:							
Номер п/п	Реестровый номер	Обозначение характерных точек	Координаты		Описание закрепления на местности	Метод определения координат и средняя квадратическая погрешность положения характерной точки (M), м	Система координат
			X	Y			
1	2	3	4	5	6	7	8
1816	47:00-3.115(1)	598	385336.45	1306293.79	_____	Картометрический; 5	47.1
1817	47:00-3.115(1)	599	384777.53	1306300.55	_____	Картометрический; 5	47.1
1818	47:00-3.115(1)	600	384731.4	1306704.13	_____	Картометрический; 5	47.1
1819	47:00-3.115(1)	601	383873.99	1306000.53	_____	Картометрический; 5	47.1
1820	47:00-3.115(1)	602	382533.49	1304903.9	_____	Картометрический; 5	47.1
1821	47:00-3.115(1)	603	382318.84	1304835	_____	Картометрический; 5	47.1
1822	47:00-3.115(1)	604	382261.57	1304800.11	_____	Картометрический; 5	47.1
1823	47:00-3.115(1)	605	382120.9	1304788.98	_____	Картометрический; 5	47.1
1824	47:00-3.115(1)	606	381959.08	1304658.81	_____	Картометрический; 5	47.1
1825	47:00-3.115(1)	607	381928.07	1304596.3	_____	Картометрический; 5	47.1
1826	47:00-3.115(1)	608	381606.18	1304399.59	_____	Картометрический; 5	47.1
1827	47:00-3.115(1)	609	381546.5	1304409.46	_____	Картометрический; 5	47.1
1828	47:00-3.115(1)	610	381449.88	1304425.42	_____	Картометрический; 5	47.1
1829	47:00-3.115(1)	611	381012.36	1304720.88	_____	Картометрический; 5	47.1
1830	47:00-3.115(1)	612	380606.64	1305671.9	_____	Картометрический; 5	47.1

полное наименование должности

М.П.

подпись

инициалы, фамилия

КАДАСТРОВЫЙ ПЛАН ТЕРРИТОРИИ

Лист № 123	раздела 10	Всего листов раздела 10: 239	Всего разделов: 12	Всего листов: 6515
« 09 » июля 2024 г. № КУВИ-001/2024-179472677				
Номер кадастрового квартала: 47:20:0708002				

Сведения о характерных точках границ:							
Номер п/п	Реестровый номер	Обозначение характерных точек	Координаты		Описание закрепления на местности	Метод определения координат и средняя квадратическая погрешность положения характерной точки (M), м	Система координат
			X	Y			
1	2	3	4	5	6	7	8
1831	47:00-3.115(1)	613	380428.95	1305880.39	_____	Картометрический; 5	47.1
1832	47:00-3.115(1)	614	380170.7	1306119.67	_____	Картометрический; 5	47.1
1833	47:00-3.115(1)	615	379866.95	1306316.45	_____	Картометрический; 5	47.1
1834	47:00-3.115(1)	616	379654.92	1306464.29	_____	Картометрический; 5	47.1
1835	47:00-3.115(1)	617	379458.06	1306699.49	_____	Картометрический; 5	47.1
1836	47:00-3.115(1)	618	378954.85	1306994.81	_____	Картометрический; 5	47.1
1837	47:00-3.115(1)	619	377849.88	1307584.99	_____	Картометрический; 5	47.1
1838	47:00-3.115(1)	620	377835.68	1307593.17	_____	Геодезический; 0.5	47.1
1839	47:00-3.115(1)	621	377827.67	1307597.79	_____	Геодезический; 0.5	47.1
1840	47:00-3.115(1)	622	377814.76	1307602.55	_____	Геодезический; 0.5	47.1
1841	47:00-3.115(1)	623	377783.59	1307614.03	_____	Картометрический; 2.5	47.1
1842	47:00-3.115(1)	624	377393.78	1307820.51	_____	Картометрический; 2.5	47.1
1843	47:00-3.115(1)	625	377393.76	1307820.5	_____	Картометрический; 2.5	47.1
1844	47:00-3.115(1)	626	377036.79	1307690.62	_____	Картометрический; 2.5	47.1
1845	47:00-3.115(1)	627	376986.01	1307604.92	_____	Картометрический; 2.5	47.1

полное наименование должности

М.П.

подпись

инициалы, фамилия

КАДАСТРОВЫЙ ПЛАН ТЕРРИТОРИИ

Лист № 124	раздела 10	Всего листов раздела 10: 239	Всего разделов: 12	Всего листов: 6515
« 09 » июля 2024 г. № КУВИ-001/2024-179472677				
Номер кадастрового квартала: 47:20:0708002				

Сведения о характерных точках границ:							
Номер п/п	Реестровый номер	Обозначение характерных точек	Координаты		Описание закрепления на местности	Метод определения координат и средняя квадратическая погрешность положения характерной точки (M _t), м	Система координат
			X	Y			
1	2	3	4	5	6	7	8
1846	47:00-3.115(1)	628	376680.85	1307526.68	_____	Картометрический; 2.5	47.1
1847	47:00-3.115(1)	629	376545.15	1305961.34	_____	Картометрический; 2.5	47.1
1848	47:00-3.115(1)	630	376103.76	1306156.62	_____	Картометрический; 2.5	47.1
1849	47:00-3.115(1)	631	376103.78	1306157	_____	Картометрический; 5	47.1
1850	47:00-3.115(1)	632	376103.1	1306157.31	_____	Картометрический; 5	47.1
1851	47:00-3.115(1)	633	376050.07	1306159.69	_____	Картометрический; 5	47.1
1852	47:00-3.115(1)	634	376000.96	1306161.35	_____	Картометрический; 5	47.1
1853	47:00-3.115(1)	635	375958.22	1306211.5	_____	Картометрический; 5	47.1
1854	47:00-3.115(1)	636	375809.45	1306386.26	_____	Картометрический; 5	47.1
1855	47:00-3.115(1)	637	375705.32	1306434.74	_____	Картометрический; 5	47.1
1856	47:00-3.115(1)	638	375480.17	1306602.96	_____	Картометрический; 5	47.1
1857	47:00-3.115(1)	639	375441.97	1306630.92	_____	Картометрический; 5	47.1
1858	47:00-3.115(1)	640	375107.6	1306616.91	_____	Картометрический; 5	47.1
1859	47:00-3.115(1)	641	374856.22	1306602.86	_____	Картометрический; 5	47.1
1860	47:00-3.115(1)	642	374299.04	1306591.66	_____	Картометрический; 5	47.1

полное наименование должности

М.П.

подпись

инициалы, фамилия

КАДАСТРОВЫЙ ПЛАН ТЕРРИТОРИИ

Лист № 125	раздела 10	Всего листов раздела 10: 239	Всего разделов: 12	Всего листов: 6515
« 09 » июля 2024 г. № КУВИ-001/2024-179472677				
Номер кадастрового квартала: 47:20:0708002				

Сведения о характерных точках границ:							
Номер п/п	Реестровый номер	Обозначение характерных точек	Координаты		Описание закрепления на местности	Метод определения координат и средняя квадратическая погрешность положения характерной точки (M), м	Система координат
			X	Y			
1	2	3	4	5	6	7	8
1861	47:00-3.115(1)	643	374202.2	1306590.52	_____	Картометрический; 5	47.1
1862	47:00-3.115(1)	644	374203	1306554.53	_____	Картометрический; 5	47.1
1863	47:00-3.115(1)	645	374002.18	1306540.88	_____	Картометрический; 5	47.1
1864	47:00-3.115(1)	646	373977.97	1306577.22	_____	Картометрический; 5	47.1
1865	47:00-3.115(1)	647	373829.14	1306800.63	_____	Картометрический; 5	47.1
1866	47:00-3.115(1)	648	373777.58	1306764.51	_____	Картометрический; 5	47.1
1867	47:00-3.115(1)	649	373214.86	1306497.84	_____	Картометрический; 5	47.1
1868	47:00-3.115(1)	650	373135.05	1306558.11	_____	Картометрический; 5	47.1
1869	47:00-3.115(1)	651	372912.73	1306452.87	_____	Картометрический; 5	47.1
1870	47:00-3.115(1)	652	372745.89	1306373.64	_____	Картометрический; 5	47.1
1871	47:00-3.115(1)	653	372567.64	1306754.46	_____	Картометрический; 5	47.1
1872	47:00-3.115(1)	654	372439.35	1306779.4	_____	Картометрический; 5	47.1
1873	47:00-3.115(1)	655	372137.56	1306729.02	_____	Картометрический; 5	47.1
1874	47:00-3.115(1)	656	372046.06	1306693.78	_____	Картометрический; 5	47.1
1875	47:00-3.115(1)	657	371983.22	1306639.19	_____	Картометрический; 5	47.1

полное наименование должности

М.П.

подпись

инициалы, фамилия

КАДАСТРОВЫЙ ПЛАН ТЕРРИТОРИИ

Лист № 126	раздела 10	Всего листов раздела 10: 239	Всего разделов: 12	Всего листов: 6515
« 09 » июля 2024 г. № КУВИ-001/2024-179472677				
Номер кадастрового квартала: 47:20:0708002				

Сведения о характерных точках границ:							
Номер п/п	Реестровый номер	Обозначение характерных точек	Координаты		Описание закрепления на местности	Метод определения координат и средняя квадратическая погрешность положения характерной точки (M), м	Система координат
			X	Y			
1	2	3	4	5	6	7	8
1876	47:00-3.115(1)	658	371933.73	1306574.98	_____	Картометрический; 5	47.1
1877	47:00-3.115(1)	659	371949.1	1306496.72	_____	Картометрический; 5	47.1
1878	47:00-3.115(1)	660	371937.33	1306480.7	_____	Картометрический; 5	47.1
1879	47:00-3.115(1)	661	371911.36	1306452.96	_____	Картометрический; 5	47.1
1880	47:00-3.115(1)	662	371882.24	1306419.63	_____	Картометрический; 5	47.1
1881	47:00-3.115(1)	663	371856.74	1306367.69	_____	Картометрический; 5	47.1
1882	47:00-3.115(1)	664	371845.25	1306319.5	_____	Картометрический; 5	47.1
1883	47:00-3.115(1)	665	371831.42	1306298.37	_____	Картометрический; 5	47.1
1884	47:00-3.115(1)	666	371805.38	1306281.54	_____	Картометрический; 5	47.1
1885	47:00-3.115(1)	667	371758.36	1306268.79	_____	Картометрический; 5	47.1
1886	47:00-3.115(1)	668	371741.34	1306242.27	_____	Картометрический; 5	47.1
1887	47:00-3.115(1)	669	371739.34	1306220.32	_____	Картометрический; 5	47.1
1888	47:00-3.115(1)	670	371748.55	1306190.88	_____	Картометрический; 5	47.1
1889	47:00-3.115(1)	671	371752.36	1306154.81	_____	Картометрический; 5	47.1
1890	47:00-3.115(1)	672	371746.08	1306132.74	_____	Картометрический; 5	47.1

полное наименование должности

М.П.

подпись

инициалы, фамилия

КАДАСТРОВЫЙ ПЛАН ТЕРРИТОРИИ

Лист № 127	раздела 10	Всего листов раздела 10: 239	Всего разделов: 12	Всего листов: 6515
« 09 » июля 2024 г. № КУВИ-001/2024-179472677				
Номер кадастрового квартала: 47:20:0708002				

Сведения о характерных точках границ:							
Номер п/п	Реестровый номер	Обозначение характерных точек	Координаты		Описание закрепления на местности	Метод определения координат и средняя квадратическая погрешность положения характерной точки (M), м	Система координат
			X	Y			
1	2	3	4	5	6	7	8
1891	47:00-3.115(1)	673	371702.47	1306121.15	_____	Картометрический; 5	47.1
1892	47:00-3.115(1)	674	371675.22	1306105.47	_____	Картометрический; 5	47.1
1893	47:00-3.115(1)	675	371640.56	1306062.93	_____	Картометрический; 5	47.1
1894	47:00-3.115(1)	676	371597.02	1306090.89	_____	Картометрический; 5	47.1
1895	47:00-3.115(1)	677	371569.77	1306162.56	_____	Картометрический; 5	47.1
1896	47:00-3.115(1)	678	371442.62	1306249.93	_____	Картометрический; 5	47.1
1897	47:00-3.115(1)	679	371273.99	1306365.76	_____	Картометрический; 5	47.1
1898	47:00-3.115(1)	680	371092.09	1306404.1	_____	Картометрический; 5	47.1
1899	47:00-3.115(1)	681	370966.75	1306442.71	_____	Картометрический; 5	47.1
1900	47:00-3.115(1)	682	370633.59	1306704.35	_____	Картометрический; 5	47.1
1901	47:00-3.115(1)	683	370523.64	1306790.66	_____	Картометрический; 5	47.1
1902	47:00-3.115(1)	684	370498.45	1306813.75	_____	Картометрический; 5	47.1
1903	47:00-3.115(1)	685	370490.12	1306821.37	_____	Картометрический; 5	47.1
1904	47:00-3.115(1)	686	370384.65	1306885.35	_____	Картометрический; 5	47.1
1905	47:00-3.115(1)	687	370278.27	1306949.87	_____	Картометрический; 5	47.1

полное наименование должности

М.П.

подпись

инициалы, фамилия

КАДАСТРОВЫЙ ПЛАН ТЕРРИТОРИИ

Лист № 128	раздела 10	Всего листов раздела 10: 239	Всего разделов: 12	Всего листов: 6515
« 09 » июля 2024 г. № КУВИ-001/2024-179472677				
Номер кадастрового квартала: 47:20:0708002				

Сведения о характерных точках границ:							
Номер п/п	Реестровый номер	Обозначение характерных точек	Координаты		Описание закрепления на местности	Метод определения координат и средняя квадратическая погрешность положения характерной точки (M), м	Система координат
			X	Y			
1	2	3	4	5	6	7	8
1906	47:00-3.115(1)	688	370221.38	1306968.34	_____	Картометрический; 5	47.1
1907	47:00-3.115(1)	689	370212.01	1306972.99	_____	Картометрический; 5	47.1
1908	47:00-3.115(1)	690	370180.81	1306983.87	_____	Картометрический; 5	47.1
1909	47:00-3.115(1)	691	370170.68	1306989.36	_____	Картометрический; 5	47.1
1910	47:00-3.115(1)	692	370034.05	1306923.47	_____	Картометрический; 5	47.1
1911	47:00-3.115(1)	693	370020.9	1306868.93	_____	Картометрический; 5	47.1
1912	47:00-3.115(1)	694	370001.59	1306796.73	_____	Картометрический; 5	47.1
1913	47:00-3.115(1)	695	369978.67	1306720.37	_____	Картометрический; 5	47.1
1914	47:00-3.115(1)	696	369929.35	1306648.66	_____	Картометрический; 5	47.1
1915	47:00-3.115(1)	697	369900.92	1306599.73	_____	Картометрический; 5	47.1
1916	47:00-3.115(1)	698	369903.22	1306530.01	_____	Картометрический; 5	47.1
1917	47:00-3.115(1)	699	369904.78	1306482.48	_____	Картометрический; 5	47.1
1918	47:00-3.115(1)	700	370367	1305908.99	_____	Картометрический; 5	47.1
1919	47:00-3.115(1)	701	370196.47	1305836.81	_____	Картометрический; 5	47.1
1920	47:00-3.115(1)	702	369969.18	1305730.66	_____	Картометрический; 5	47.1

полное наименование должности

М.П.

подпись

инициалы, фамилия

КАДАСТРОВЫЙ ПЛАН ТЕРРИТОРИИ

Лист № 129	раздела 10	Всего листов раздела 10: 239	Всего разделов: 12	Всего листов: 6515
« 09 » июля 2024 г. № КУВИ-001/2024-179472677				
Номер кадастрового квартала: 47:20:0708002				

Сведения о характерных точках границ:							
Номер п/п	Реестровый номер	Обозначение характерных точек	Координаты		Описание закрепления на местности	Метод определения координат и средняя квадратическая погрешность положения характерной точки (M), м	Система координат
			X	Y			
1	2	3	4	5	6	7	8
1921	47:00-3.115(1)	703	369398.43	1305574.34	_____	Картометрический; 5	47.1
1922	47:00-3.115(1)	704	369386.73	1305451.08	_____	Картометрический; 5	47.1
1923	47:00-3.115(1)	705	369360.16	1305162.71	_____	Картометрический; 5	47.1
1924	47:00-3.115(1)	706	369268.64	1305166.29	_____	Картометрический; 5	47.1
1925	47:00-3.115(1)	707	368925.01	1305182.12	_____	Картометрический; 5	47.1
1926	47:00-3.115(1)	708	366965.33	1305127.44	_____	Картометрический; 5	47.1
1927	47:00-3.115(1)	709	366026.61	1305101.59	_____	Картометрический; 5	47.1
1928	47:00-3.115(1)	710	365859.9	1305849.67	_____	Картометрический; 5	47.1
1929	47:00-3.115(1)	711	365809.01	1305900.61	_____	Картометрический; 5	47.1
1930	47:00-3.115(1)	712	365805.8	1305984	_____	Картометрический; 5	47.1
1931	47:00-3.115(1)	713	365760.89	1306025.7	_____	Картометрический; 5	47.1
1932	47:00-3.115(1)	714	365756.08	1306110.7	_____	Картометрический; 5	47.1
1933	47:00-3.115(1)	715	365815.41	1306178.05	_____	Картометрический; 5	47.1
1934	47:00-3.115(1)	716	365794.1	1306267.8	_____	Картометрический; 5	47.1
1935	47:00-3.115(1)	717	365412.9	1305905.81	_____	Картометрический; 5	47.1

полное наименование должности

М.П.

подпись

инициалы, фамилия

КАДАСТРОВЫЙ ПЛАН ТЕРРИТОРИИ

Лист № 130	раздела 10	Всего листов раздела 10: 239	Всего разделов: 12	Всего листов: 6515
« 09 » июля 2024 г. № КУВИ-001/2024-179472677				
Номер кадастрового квартала: 47:20:0708002				

Сведения о характерных точках границ:							
Номер п/п	Реестровый номер	Обозначение характерных точек	Координаты		Описание закрепления на местности	Метод определения координат и средняя квадратическая погрешность положения характерной точки (M), м	Система координат
			X	Y			
1	2	3	4	5	6	7	8
1936	47:00-3.115(1)	718	365457.92	1306940.67	_____	Картометрический; 5	47.1
1937	47:00-3.115(1)	719	364980.73	1307174.78	_____	Картометрический; 5	47.1
1938	47:00-3.115(1)	720	363635.81	1307209.76	_____	Картометрический; 5	47.1
1939	47:00-3.115(1)	721	363297.26	1307181.25	_____	Картометрический; 5	47.1
1940	47:00-3.115(1)	722	363275.13	1307340.48	_____	Картометрический; 5	47.1
1941	47:00-3.115(1)	723	363114.66	1307385.51	_____	Картометрический; 5	47.1
1942	47:00-3.115(1)	724	363073.24	1307435.94	_____	Картометрический; 5	47.1
1943	47:00-3.115(1)	725	362816.65	1307390	_____	Картометрический; 5	47.1
1944	47:00-3.115(1)	726	361737.04	1307768.88	_____	Картометрический; 5	47.1
1945	47:00-3.115(1)	727	361678.53	1307729.49	_____	Картометрический; 5	47.1
1946	47:00-3.115(1)	728	361577.73	1307769.8	_____	Картометрический; 5	47.1
1947	47:00-3.115(1)	729	361045.56	1307301.71	_____	Картометрический; 5	47.1
1948	47:00-3.115(1)	730	360973.09	1306900.38	_____	Картометрический; 5	47.1
1949	47:00-3.115(1)	731	360904.59	1306944.16	_____	Картометрический; 5	47.1
1950	47:00-3.115(1)	732	360857.83	1306987.19	_____	Картометрический; 5	47.1

полное наименование должности

М.П.

подпись

инициалы, фамилия

КАДАСТРОВЫЙ ПЛАН ТЕРРИТОРИИ

Лист № 131	раздела 10	Всего листов раздела 10: 239	Всего разделов: 12	Всего листов: 6515
« 09 » июля 2024 г. № КУВИ-001/2024-179472677				
Номер кадастрового квартала: 47:20:0708002				

Сведения о характерных точках границ:							
Номер п/п	Реестровый номер	Обозначение характерных точек	Координаты		Описание закрепления на местности	Метод определения координат и средняя квадратическая погрешность положения характерной точки (M), м	Система координат
			X	Y			
1	2	3	4	5	6	7	8
1951	47:00-3.115(1)	733	360776.5	1307011.94	_____	Картометрический; 5	47.1
1952	47:00-3.115(1)	734	360385.73	1307303.63	_____	Картометрический; 5	47.1
1953	47:00-3.115(1)	735	360293.03	1307521.48	_____	Картометрический; 5	47.1
1954	47:00-3.115(1)	736	360161.7	1307553.89	_____	Картометрический; 5	47.1
1955	47:00-3.115(1)	737	359414.01	1307704.82	_____	Картометрический; 5	47.1
1956	47:00-3.115(1)	738	359220.01	1307534.8	_____	Картометрический; 5	47.1
1957	47:00-3.115(1)	739	359024.68	1307593.23	_____	Картометрический; 5	47.1
1958	47:00-3.115(1)	740	358989.9	1307561.23	_____	Картометрический; 5	47.1
1959	47:00-3.115(1)	741	358943.97	1307561.22	_____	Картометрический; 5	47.1
1960	47:00-3.115(1)	742	358482.28	1307027.4	_____	Картометрический; 5	47.1
1961	47:00-3.115(1)	743	358589.17	1306881.35	_____	Картометрический; 5	47.1
1962	47:00-3.115(1)	744	358595.32	1305939.18	_____	Картометрический; 5	47.1
1963	47:00-3.115(1)	745	358649.28	1305920.14	_____	Картометрический; 5	47.1
1964	47:00-3.115(1)	746	358702.5	1305883.17	_____	Картометрический; 5	47.1
1965	47:00-3.115(1)	747	358729.06	1305849.86	_____	Картометрический; 5	47.1

полное наименование должности

М.П.

подпись

инициалы, фамилия

КАДАСТРОВЫЙ ПЛАН ТЕРРИТОРИИ

Лист № 132	раздела 10	Всего листов раздела 10: 239	Всего разделов: 12	Всего листов: 6515
« 09 » июля 2024 г. № КУВИ-001/2024-179472677				
Номер кадастрового квартала: 47:20:0708002				

Сведения о характерных точках границ:							
Номер п/п	Реестровый номер	Обозначение характерных точек	Координаты		Описание закрепления на местности	Метод определения координат и средняя квадратическая погрешность положения характерной точки (M), м	Система координат
			X	Y			
1	2	3	4	5	6	7	8
1966	47:00-3.115(1)	748	358736.46	1305822.83	_____	Картометрический; 5	47.1
1967	47:00-3.115(1)	749	358736.31	1305777.91	_____	Картометрический; 5	47.1
1968	47:00-3.115(1)	750	358714.58	1305684.2	_____	Картометрический; 5	47.1
1969	47:00-3.115(1)	751	358660.27	1305620.57	_____	Картометрический; 5	47.1
1970	47:00-3.115(1)	752	358657.21	1305607.33	_____	Картометрический; 5	47.1
1971	47:00-3.115(1)	753	358659.56	1305597.55	_____	Картометрический; 5	47.1
1972	47:00-3.115(1)	754	358665.91	1305589.81	_____	Картометрический; 5	47.1
1973	47:00-3.115(1)	755	358669.4	1305580.45	_____	Картометрический; 5	47.1
1974	47:00-3.115(1)	756	358662.83	1305572.46	_____	Картометрический; 5	47.1
1975	47:00-3.115(1)	757	358643.46	1305555.95	_____	Картометрический; 5	47.1
1976	47:00-3.115(1)	758	358637.31	1305546.06	_____	Картометрический; 5	47.1
1977	47:00-3.115(1)	759	358623.69	1305508.03	_____	Картометрический; 5	47.1
1978	47:00-3.115(1)	760	358614.74	1305495.65	_____	Картометрический; 5	47.1
1979	47:00-3.115(1)	761	358570.19	1305459.53	_____	Картометрический; 5	47.1
1980	47:00-3.115(1)	762	358554.33	1305436.47	_____	Картометрический; 5	47.1

полное наименование должности

М.П.

подпись

инициалы, фамилия

КАДАСТРОВЫЙ ПЛАН ТЕРРИТОРИИ

Лист № 133	раздела 10	Всего листов раздела 10: 239	Всего разделов: 12	Всего листов: 6515
« 09 » июля 2024 г. № КУВИ-001/2024-179472677				
Номер кадастрового квартала: 47:20:0708002				

Сведения о характерных точках границ:							
Номер п/п	Реестровый номер	Обозначение характерных точек	Координаты		Описание закрепления на местности	Метод определения координат и средняя квадратическая погрешность положения характерной точки (M), м	Система координат
			X	Y			
1	2	3	4	5	6	7	8
1981	47:00-3.115(1)	763	358540.98	1305384.8	_____	Картометрический; 5	47.1
1982	47:00-3.115(1)	764	358527.73	1305364.56	_____	Картометрический; 5	47.1
1983	47:00-3.115(1)	765	358484.22	1305348.37	_____	Картометрический; 5	47.1
1984	47:00-3.115(1)	766	358479.85	1305338.84	_____	Картометрический; 5	47.1
1985	47:00-3.115(1)	767	358479.43	1305329.42	_____	Картометрический; 5	47.1
1986	47:00-3.115(1)	768	358485.91	1305321.04	_____	Картометрический; 5	47.1
1987	47:00-3.115(1)	769	358497.37	1305317.96	_____	Картометрический; 5	47.1
1988	47:00-3.115(1)	770	358501.74	1305315.72	_____	Картометрический; 5	47.1
1989	47:00-3.115(1)	771	358503.04	1305312.46	_____	Картометрический; 5	47.1
1990	47:00-3.115(1)	772	358503.52	1305308.55	_____	Картометрический; 5	47.1
1991	47:00-3.115(1)	773	358498.72	1305303.19	_____	Картометрический; 5	47.1
1992	47:00-3.115(1)	774	358486.31	1305293.76	_____	Картометрический; 5	47.1
1993	47:00-3.115(1)	775	358481.06	1305285.59	_____	Картометрический; 5	47.1
1994	47:00-3.115(1)	776	358478.66	1305274.75	_____	Картометрический; 5	47.1
1995	47:00-3.115(1)	777	358490.79	1305263.99	_____	Картометрический; 5	47.1

полное наименование должности

М.П.

подпись

инициалы, фамилия

КАДАСТРОВЫЙ ПЛАН ТЕРРИТОРИИ

Лист № 134	раздела 10	Всего листов раздела 10: 239	Всего разделов: 12	Всего листов: 6515
« 09 » июля 2024 г. № КУВИ-001/2024-179472677				
Номер кадастрового квартала: 47:20:0708002				

Сведения о характерных точках границ:							
Номер п/п	Реестровый номер	Обозначение характерных точек	Координаты		Описание закрепления на местности	Метод определения координат и средняя квадратическая погрешность положения характерной точки (M), м	Система координат
			X	Y			
1	2	3	4	5	6	7	8
1996	47:00-3.115(1)	778	358524.26	1305256.03	_____	Картометрический; 5	47.1
1997	47:00-3.115(1)	779	358535	1305247.41	_____	Картометрический; 5	47.1
1998	47:00-3.115(1)	780	358540.57	1305211.71	_____	Картометрический; 5	47.1
1999	47:00-3.115(1)	781	358544.35	1305207.19	_____	Картометрический; 5	47.1
2000	47:00-3.115(1)	782	358552.85	1305204.46	_____	Картометрический; 5	47.1
2001	47:00-3.115(1)	783	358568.4	1305208.74	_____	Картометрический; 5	47.1
2002	47:00-3.115(1)	784	358587.47	1305209.74	_____	Картометрический; 5	47.1
2003	47:00-3.115(1)	785	358598.58	1305207.81	_____	Картометрический; 5	47.1
2004	47:00-3.115(1)	786	358604.07	1305200.76	_____	Картометрический; 5	47.1
2005	47:00-3.115(1)	787	358608.39	1305190.33	_____	Картометрический; 5	47.1
2006	47:00-3.115(1)	788	358614.82	1305175.49	_____	Картометрический; 5	47.1
2007	47:00-3.115(1)	789	358622.02	1305166.54	_____	Картометрический; 5	47.1
2008	47:00-3.115(1)	790	358637.7	1305163.28	_____	Картометрический; 5	47.1
2009	47:00-3.115(1)	791	358651.82	1305166.16	_____	Картометрический; 5	47.1
2010	47:00-3.115(1)	792	358665.63	1305171.1	_____	Картометрический; 5	47.1

полное наименование должности

М.П.

подпись

инициалы, фамилия

КАДАСТРОВЫЙ ПЛАН ТЕРРИТОРИИ

Лист № 135	раздела 10	Всего листов раздела 10: 239	Всего разделов: 12	Всего листов: 6515
« 09 » июля 2024 г. № КУВИ-001/2024-179472677				
Номер кадастрового квартала: 47:20:0708002				

Сведения о характерных точках границ:							
Номер п/п	Реестровый номер	Обозначение характерных точек	Координаты		Описание закрепления на местности	Метод определения координат и средняя квадратическая погрешность положения характерной точки (M), м	Система координат
			X	Y			
1	2	3	4	5	6	7	8
2011	47:00-3.115(1)	793	358674.37	1305175.2	_____	Картометрический; 5	47.1
2012	47:00-3.115(1)	794	358681.23	1305178.76	_____	Картометрический; 5	47.1
2013	47:00-3.115(1)	795	358689.51	1305179.37	_____	Картометрический; 5	47.1
2014	47:00-3.115(1)	796	358699.69	1305166.44	_____	Картометрический; 5	47.1
2015	47:00-3.115(1)	797	358714.85	1305161.23	_____	Картометрический; 5	47.1
2016	47:00-3.115(1)	798	358725.58	1305166.81	_____	Картометрический; 5	47.1
2017	47:00-3.115(1)	799	358731.73	1305178.17	_____	Картометрический; 5	47.1
2018	47:00-3.115(1)	800	358742.7	1305187.49	_____	Картометрический; 5	47.1
2019	47:00-3.115(1)	801	358779.38	1305192.71	_____	Картометрический; 5	47.1
2020	47:00-3.115(1)	802	358870.15	1305186.57	_____	Картометрический; 5	47.1
2021	47:00-3.115(1)	803	358940.86	1305201.49	_____	Картометрический; 5	47.1
2022	47:00-3.115(1)	804	358982.16	1305183.59	_____	Картометрический; 5	47.1
2023	47:00-3.115(1)	805	359012.83	1305149.54	_____	Картометрический; 5	47.1
2024	47:00-3.115(1)	806	359043.5	1305128.67	_____	Картометрический; 5	47.1
2025	47:00-3.115(1)	807	359066.94	1305071.18	_____	Картометрический; 5	47.1

полное наименование должности

М.П.

подпись

инициалы, фамилия

КАДАСТРОВЫЙ ПЛАН ТЕРРИТОРИИ

Лист № 136	раздела 10	Всего листов раздела 10: 239	Всего разделов: 12	Всего листов: 6515
« 09 » июля 2024 г. № КУВИ-001/2024-179472677				
Номер кадастрового квартала: 47:20:0708002				

Сведения о характерных точках границ:							
Номер п/п	Реестровый номер	Обозначение характерных точек	Координаты		Описание закрепления на местности	Метод определения координат и средняя квадратическая погрешность положения характерной точки (M), м	Система координат
			X	Y			
1	2	3	4	5	6	7	8
2026	47:00-3.115(1)	808	359090.82	1305051.91	_____	Картометрический; 5	47.1
2027	47:00-3.115(1)	809	359095.89	1305042.23	_____	Картометрический; 5	47.1
2028	47:00-3.115(1)	810	359090.36	1305010.72	_____	Картометрический; 5	47.1
2029	47:00-3.115(1)	811	359086.53	1304988.98	_____	Картометрический; 5	47.1
2030	47:00-3.115(1)	812	359086.85	1304968.96	_____	Картометрический; 5	47.1
2031	47:00-3.115(1)	813	359090.37	1304955.77	_____	Картометрический; 5	47.1
2032	47:00-3.115(1)	814	359099.71	1304952.65	_____	Картометрический; 5	47.1
2033	47:00-3.115(1)	815	359111.22	1304955.76	_____	Картометрический; 5	47.1
2034	47:00-3.115(1)	816	359119.57	1304962.45	_____	Картометрический; 5	47.1
2035	47:00-3.115(1)	817	359126.56	1304976.63	_____	Картометрический; 5	47.1
2036	47:00-3.115(1)	818	359141.28	1304978.95	_____	Картометрический; 5	47.1
2037	47:00-3.115(1)	819	359148.72	1304976.64	_____	Картометрический; 5	47.1
2038	47:00-3.115(1)	820	359141.74	1304944.11	_____	Картометрический; 5	47.1
2039	47:00-3.115(1)	821	359141.29	1304935.7	_____	Картометрический; 5	47.1
2040	47:00-3.115(1)	822	359145.73	1304929.79	_____	Картометрический; 5	47.1

полное наименование должности

М.П.

подпись

инициалы, фамилия

КАДАСТРОВЫЙ ПЛАН ТЕРРИТОРИИ

Лист № 137	раздела 10	Всего листов раздела 10: 239	Всего разделов: 12	Всего листов: 6515
« 09 » июля 2024 г. № КУВИ-001/2024-179472677				
Номер кадастрового квартала: 47:20:0708002				

Сведения о характерных точках границ:							
Номер п/п	Реестровый номер	Обозначение характерных точек	Координаты		Описание закрепления на местности	Метод определения координат и средняя квадратическая погрешность положения характерной точки (M), м	Система координат
			X	Y			
1	2	3	4	5	6	7	8
2041	47:00-3.115(1)	823	359157.02	1304928.82	_____	Картометрический; 5	47.1
2042	47:00-3.115(1)	824	359163.74	1304924.54	_____	Картометрический; 5	47.1
2043	47:00-3.115(1)	825	359166.6	1304917.45	_____	Картометрический; 5	47.1
2044	47:00-3.115(1)	826	359160.39	1304902.99	_____	Картометрический; 5	47.1
2045	47:00-3.115(1)	827	359157.79	1304894.89	_____	Картометрический; 5	47.1
2046	47:00-3.115(1)	828	359157.23	1304885.92	_____	Картометрический; 5	47.1
2047	47:00-3.115(1)	829	359174.31	1304876.7	_____	Картометрический; 5	47.1
2048	47:00-3.115(1)	830	359189.59	1304874.87	_____	Картометрический; 5	47.1
2049	47:00-3.115(1)	831	359201.52	1304876.15	_____	Картометрический; 5	47.1
2050	47:00-3.115(1)	832	359229.21	1304888.48	_____	Картометрический; 5	47.1
2051	47:00-3.115(1)	833	359251.34	1304885.93	_____	Картометрический; 5	47.1
2052	47:00-3.115(1)	834	359280.83	1304835.5	_____	Картометрический; 5	47.1
2053	47:00-3.115(1)	835	359283.63	1304825.16	_____	Картометрический; 5	47.1
2054	47:00-3.115(1)	836	359283.29	1304815.66	_____	Картометрический; 5	47.1
2055	47:00-3.115(1)	837	359276.45	1304809.88	_____	Картометрический; 5	47.1

полное наименование должности

М.П.

подпись

инициалы, фамилия

КАДАСТРОВЫЙ ПЛАН ТЕРРИТОРИИ

Лист № 138	раздела 10	Всего листов раздела 10: 239	Всего разделов: 12	Всего листов: 6515
« 09 » июля 2024 г. № КУВИ-001/2024-179472677				
Номер кадастрового квартала: 47:20:0708002				

Сведения о характерных точках границ:							
Номер п/п	Реестровый номер	Обозначение характерных точек	Координаты		Описание закрепления на местности	Метод определения координат и средняя квадратическая погрешность положения характерной точки (M), м	Система координат
			X	Y			
1	2	3	4	5	6	7	8
2056	47:00-3.115(1)	838	359260.49	1304804.27	_____	Картометрический; 5	47.1
2057	47:00-3.115(1)	839	359246.14	1304793.38	_____	Картометрический; 5	47.1
2058	47:00-3.115(1)	840	359241.56	1304784.16	_____	Картометрический; 5	47.1
2059	47:00-3.115(1)	841	359250.84	1304771.76	_____	Картометрический; 5	47.1
2060	47:00-3.115(1)	842	359260.5	1304758.12	_____	Картометрический; 5	47.1
2061	47:00-3.115(1)	843	359269.95	1304746.43	_____	Картометрический; 5	47.1
2062	47:00-3.115(1)	844	359284.2	1304740.71	_____	Картометрический; 5	47.1
2063	47:00-3.115(1)	845	359298.37	1304736.38	_____	Картометрический; 5	47.1
2064	47:00-3.115(1)	846	359321.71	1304733.87	_____	Картометрический; 5	47.1
2065	47:00-3.115(1)	847	359327.48	1304730.86	_____	Картометрический; 5	47.1
2066	47:00-3.115(1)	848	359328.4	1304722.14	_____	Картометрический; 5	47.1
2067	47:00-3.115(1)	849	359327.49	1304709.71	_____	Картометрический; 5	47.1
2068	47:00-3.115(1)	850	359317.29	1304682	_____	Картометрический; 5	47.1
2069	47:00-3.115(1)	851	359303.91	1304660.5	_____	Картометрический; 5	47.1
2070	47:00-3.115(1)	852	359290.62	1304650.76	_____	Картометрический; 5	47.1

полное наименование должности

М.П.

подпись

инициалы, фамилия

КАДАСТРОВЫЙ ПЛАН ТЕРРИТОРИИ

Лист № 139	раздела 10	Всего листов раздела 10: 239	Всего разделов: 12	Всего листов: 6515
« 09 » июля 2024 г. № КУВИ-001/2024-179472677				
Номер кадастрового квартала: 47:20:0708002				

Сведения о характерных точках границ:							
Номер п/п	Реестровый номер	Обозначение характерных точек	Координаты		Описание закрепления на местности	Метод определения координат и средняя квадратическая погрешность положения характерной точки (M _t), м	Система координат
			X	Y			
1	2	3	4	5	6	7	8
2071	47:00-3.115(1)	853	359268.69	1304636.45	_____	Картометрический; 5	47.1
2072	47:00-3.115(1)	854	359250.89	1304626.88	_____	Картометрический; 5	47.1
2073	47:00-3.115(1)	855	359241.62	1304616.03	_____	Картометрический; 5	47.1
2074	47:00-3.115(1)	856	359239.46	1304604.69	_____	Картометрический; 5	47.1
2075	47:00-3.115(1)	857	359247.45	1304597.85	_____	Картометрический; 5	47.1
2076	47:00-3.115(1)	858	359257.03	1304595.91	_____	Картометрический; 5	47.1
2077	47:00-3.115(1)	859	359272.39	1304590.14	_____	Картометрический; 5	47.1
2078	47:00-3.115(1)	860	359282.44	1304576.63	_____	Картометрический; 5	47.1
2079	47:00-3.115(1)	861	359280.31	1304564.39	_____	Картометрический; 5	47.1
2080	47:00-3.115(1)	862	359275.51	1304557.56	_____	Картометрический; 5	47.1
2081	47:00-3.115(1)	863	359262.73	1304553.29	_____	Картометрический; 5	47.1
2082	47:00-3.115(1)	864	359245.36	1304553.06	_____	Картометрический; 5	47.1
2083	47:00-3.115(1)	865	359233.01	1304549.32	_____	Картометрический; 5	47.1
2084	47:00-3.115(1)	866	359224.96	1304543.37	_____	Картометрический; 5	47.1
2085	47:00-3.115(1)	867	359220.41	1304534.35	_____	Картометрический; 5	47.1

полное наименование должности

М.П.

подпись

инициалы, фамилия

КАДАСТРОВЫЙ ПЛАН ТЕРРИТОРИИ

Лист № 140	раздела 10	Всего листов раздела 10: 239	Всего разделов: 12	Всего листов: 6515
« 09 » июля 2024 г. № КУВИ-001/2024-179472677				
Номер кадастрового квартала: 47:20:0708002				

Сведения о характерных точках границ:							
Номер п/п	Реестровый номер	Обозначение характерных точек	Координаты		Описание закрепления на местности	Метод определения координат и средняя квадратическая погрешность положения характерной точки (M), м	Система координат
			X	Y			
1	2	3	4	5	6	7	8
2086	47:00-3.115(1)	868	359223.77	1304518.8	_____	Картометрический; 5	47.1
2087	47:00-3.115(1)	869	359226.02	1304505.6	_____	Картометрический; 5	47.1
2088	47:00-3.115(1)	870	359225.62	1304494.61	_____	Картометрический; 5	47.1
2089	47:00-3.115(1)	871	359224.92	1304484.1	_____	Картометрический; 5	47.1
2090	47:00-3.115(1)	872	359216.1	1304474.02	_____	Картометрический; 5	47.1
2091	47:00-3.115(1)	873	359208.44	1304465.96	_____	Картометрический; 5	47.1
2092	47:00-3.115(1)	874	359200.65	1304456.06	_____	Картометрический; 5	47.1
2093	47:00-3.115(1)	875	359197.36	1304450.9	_____	Картометрический; 5	47.1
2094	47:00-3.115(1)	876	359197.88	1304445.96	_____	Картометрический; 5	47.1
2095	47:00-3.115(1)	877	359215.91	1304445.96	_____	Картометрический; 5	47.1
2096	47:00-3.115(1)	878	359228.02	1304445.19	_____	Картометрический; 5	47.1
2097	47:00-3.115(1)	879	359240.69	1304442.61	_____	Картометрический; 5	47.1
2098	47:00-3.115(1)	880	359246.4	1304436.96	_____	Картометрический; 5	47.1
2099	47:00-3.115(1)	881	359247.1	1304429.6	_____	Картометрический; 5	47.1
2100	47:00-3.115(1)	882	359243.08	1304417.44	_____	Картометрический; 5	47.1

полное наименование должности

М.П.

подпись

инициалы, фамилия

КАДАСТРОВЫЙ ПЛАН ТЕРРИТОРИИ

Лист № 141	раздела 10	Всего листов раздела 10: 239	Всего разделов: 12	Всего листов: 6515
« 09 » июля 2024 г. № КУВИ-001/2024-179472677				
Номер кадастрового квартала: 47:20:0708002				

Сведения о характерных точках границ:							
Номер п/п	Реестровый номер	Обозначение характерных точек	Координаты		Описание закрепления на местности	Метод определения координат и средняя квадратическая погрешность положения характерной точки (M), м	Система координат
			X	Y			
1	2	3	4	5	6	7	8
2101	47:00-3.115(1)	883	359236.37	1304404.72	_____	Картометрический; 5	47.1
2102	47:00-3.115(1)	884	359225.65	1304396.9	_____	Картометрический; 5	47.1
2103	47:00-3.115(1)	885	359216.65	1304388.45	_____	Картометрический; 5	47.1
2104	47:00-3.115(1)	886	359213.5	1304379.09	_____	Картометрический; 5	47.1
2105	47:00-3.115(1)	887	359216.26	1304374.18	_____	Картометрический; 5	47.1
2106	47:00-3.115(1)	888	359221.75	1304371.92	_____	Картометрический; 5	47.1
2107	47:00-3.115(1)	889	359225.96	1304369.04	_____	Картометрический; 5	47.1
2108	47:00-3.115(1)	890	359227.21	1304357.14	_____	Картометрический; 5	47.1
2109	47:00-3.115(1)	891	359222.51	1304346.51	_____	Картометрический; 5	47.1
2110	47:00-3.115(1)	892	359187.46	1304309.92	_____	Картометрический; 5	47.1
2111	47:00-3.115(1)	893	359162.9	1304284.12	_____	Картометрический; 5	47.1
2112	47:00-3.115(1)	894	359117.66	1304227.21	_____	Картометрический; 5	47.1
2113	47:00-3.115(1)	895	359109.78	1304216.62	_____	Картометрический; 5	47.1
2114	47:00-3.115(1)	896	359100.87	1304212.73	_____	Картометрический; 5	47.1
2115	47:00-3.115(1)	897	359090.05	1304212.79	_____	Картометрический; 5	47.1

полное наименование должности

М.П.

подпись

инициалы, фамилия

КАДАСТРОВЫЙ ПЛАН ТЕРРИТОРИИ

Лист № 142	раздела 10	Всего листов раздела 10: 239	Всего разделов: 12	Всего листов: 6515
« 09 » июля 2024 г. № КУВИ-001/2024-179472677				
Номер кадастрового квартала: 47:20:0708002				

Сведения о характерных точках границ:							
Номер п/п	Реестровый номер	Обозначение характерных точек	Координаты		Описание закрепления на местности	Метод определения координат и средняя квадратическая погрешность положения характерной точки (M), м	Система координат
			X	Y			
1	2	3	4	5	6	7	8
2116	47:00-3.115(1)	898	359079.39	1304212.73	_____	Картометрический; 5	47.1
2117	47:00-3.115(1)	899	359071.24	1304209.91	_____	Картометрический; 5	47.1
2118	47:00-3.115(1)	900	359058.58	1304204.8	_____	Картометрический; 5	47.1
2119	47:00-3.115(1)	901	359050.29	1304200.45	_____	Картометрический; 5	47.1
2120	47:00-3.115(1)	902	359040.63	1304194.2	_____	Картометрический; 5	47.1
2121	47:00-3.115(1)	903	359034.37	1304189.49	_____	Картометрический; 5	47.1
2122	47:00-3.115(1)	904	359030.96	1304184.53	_____	Картометрический; 5	47.1
2123	47:00-3.115(1)	905	359030.87	1304180.15	_____	Картометрический; 5	47.1
2124	47:00-3.115(1)	906	359035.12	1304176.85	_____	Картометрический; 5	47.1
2125	47:00-3.115(1)	907	359039.67	1304171.33	_____	Картометрический; 5	47.1
2126	47:00-3.115(1)	908	359040.22	1304166.78	_____	Картометрический; 5	47.1
2127	47:00-3.115(1)	909	359039.88	1304162.46	_____	Картометрический; 5	47.1
2128	47:00-3.115(1)	910	359035.12	1304158.88	_____	Картометрический; 5	47.1
2129	47:00-3.115(1)	911	359024.98	1304155.75	_____	Картометрический; 5	47.1
2130	47:00-3.115(1)	912	359017	1304152.55	_____	Картометрический; 5	47.1

полное наименование должности

М.П.

подпись

инициалы, фамилия

КАДАСТРОВЫЙ ПЛАН ТЕРРИТОРИИ

Лист № 143	раздела 10	Всего листов раздела 10: 239	Всего разделов: 12	Всего листов: 6515
« 09 » июля 2024 г. № КУВИ-001/2024-179472677				
Номер кадастрового квартала: 47:20:0708002				

Сведения о характерных точках границ:							
Номер п/п	Реестровый номер	Обозначение характерных точек	Координаты		Описание закрепления на местности	Метод определения координат и средняя квадратическая погрешность положения характерной точки (M), м	Система координат
			X	Y			
1	2	3	4	5	6	7	8
2131	47:00-3.115(1)	913	359009.51	1304146.81	_____	Картометрический; 5	47.1
2132	47:00-3.115(1)	914	359008.35	1304139.95	_____	Картометрический; 5	47.1
2133	47:00-3.115(1)	915	359014.78	1304130.05	_____	Картометрический; 5	47.1
2134	47:00-3.115(1)	916	359029.93	1304122.08	_____	Картометрический; 5	47.1
2135	47:00-3.115(1)	917	359043.19	1304114.1	_____	Картометрический; 5	47.1
2136	47:00-3.115(1)	918	359051.32	1304104.24	_____	Картометрический; 5	47.1
2137	47:00-3.115(1)	919	359053.36	1304098.62	_____	Картометрический; 5	47.1
2138	47:00-3.115(1)	920	359054.39	1304089.66	_____	Картометрический; 5	47.1
2139	47:00-3.115(1)	921	359052.37	1304081.71	_____	Картометрический; 5	47.1
2140	47:00-3.115(1)	922	359045.82	1304078.15	_____	Картометрический; 5	47.1
2141	47:00-3.115(1)	923	359039.2	1304078.15	_____	Картометрический; 5	47.1
2142	47:00-3.115(1)	924	359027.96	1304078.43	_____	Картометрический; 5	47.1
2143	47:00-3.115(1)	925	359018.26	1304078.15	_____	Картометрический; 5	47.1
2144	47:00-3.115(1)	926	359004.86	1304076.83	_____	Картометрический; 5	47.1
2145	47:00-3.115(1)	927	358996.91	1304073.06	_____	Картометрический; 5	47.1

полное наименование должности

М.П.

подпись

инициалы, фамилия

КАДАСТРОВЫЙ ПЛАН ТЕРРИТОРИИ

Лист № 144	раздела 10	Всего листов раздела 10: 239	Всего разделов: 12	Всего листов: 6515
« 09 » июля 2024 г. № КУВИ-001/2024-179472677				
Номер кадастрового квартала: 47:20:0708002				

Сведения о характерных точках границ:							
Номер п/п	Реестровый номер	Обозначение характерных точек	Координаты		Описание закрепления на местности	Метод определения координат и средняя квадратическая погрешность положения характерной точки (M), м	Система координат
			X	Y			
1	2	3	4	5	6	7	8
2146	47:00-3.115(1)	928	358994.39	1304068.14	_____	Картометрический; 5	47.1
2147	47:00-3.115(1)	929	358993.34	1304061.34	_____	Картометрический; 5	47.1
2148	47:00-3.115(1)	930	358994.85	1304055.03	_____	Картометрический; 5	47.1
2149	47:00-3.115(1)	931	358998.07	1304050.88	_____	Картометрический; 5	47.1
2150	47:00-3.115(1)	932	359007.02	1304043.51	_____	Картометрический; 5	47.1
2151	47:00-3.115(1)	933	359014.29	1304039.64	_____	Картометрический; 5	47.1
2152	47:00-3.115(1)	934	359021.87	1304033.89	_____	Картометрический; 5	47.1
2153	47:00-3.115(1)	935	359046.28	1303993.03	_____	Картометрический; 5	47.1
2154	47:00-3.115(1)	936	359058.6	1303971.69	_____	Картометрический; 5	47.1
2155	47:00-3.115(1)	937	359068.59	1303968.28	_____	Картометрический; 5	47.1
2156	47:00-3.115(1)	938	359082.39	1303968.28	_____	Картометрический; 5	47.1
2157	47:00-3.115(1)	939	359101.26	1303970.12	_____	Картометрический; 5	47.1
2158	47:00-3.115(1)	940	359112.19	1303967.33	_____	Картометрический; 5	47.1
2159	47:00-3.115(1)	941	359116.35	1303960.93	_____	Картометрический; 5	47.1
2160	47:00-3.115(1)	942	359117.05	1303954.85	_____	Картометрический; 5	47.1

полное наименование должности

М.П.

подпись

инициалы, фамилия

КАДАСТРОВЫЙ ПЛАН ТЕРРИТОРИИ

Лист № 145	раздела 10	Всего листов раздела 10: 239	Всего разделов: 12	Всего листов: 6515
« 09 » июля 2024 г. № КУВИ-001/2024-179472677				
Номер кадастрового квартала: 47:20:0708002				

Сведения о характерных точках границ:							
Номер п/п	Реестровый номер	Обозначение характерных точек	Координаты		Описание закрепления на местности	Метод определения координат и средняя квадратическая погрешность положения характерной точки (M), м	Система координат
			X	Y			
1	2	3	4	5	6	7	8
2161	47:00-3.115(1)	943	359102.19	1303942.04	_____	Картометрический; 5	47.1
2162	47:00-3.115(1)	944	359093.32	1303932.24	_____	Картометрический; 5	47.1
2163	47:00-3.115(1)	945	359089.68	1303922.71	_____	Картометрический; 5	47.1
2164	47:00-3.115(1)	946	359091.25	1303906.95	_____	Картометрический; 5	47.1
2165	47:00-3.115(1)	947	359097.47	1303891.29	_____	Картометрический; 5	47.1
2166	47:00-3.115(1)	948	359108.11	1303871.6	_____	Картометрический; 5	47.1
2167	47:00-3.115(1)	949	359125.51	1303808.93	_____	Картометрический; 5	47.1
2168	47:00-3.115(1)	950	359133.94	1303776.8	_____	Картометрический; 5	47.1
2169	47:00-3.115(1)	951	359177.13	1303718.86	_____	Картометрический; 5	47.1
2170	47:00-3.115(1)	952	359191.01	1303710.94	_____	Картометрический; 5	47.1
2171	47:00-3.115(1)	953	359224.99	1303702.9	_____	Картометрический; 5	47.1
2172	47:00-3.115(1)	954	359255.61	1303700.44	_____	Картометрический; 5	47.1
2173	47:00-3.115(1)	955	359274.62	1303700.2	_____	Картометрический; 5	47.1
2174	47:00-3.115(1)	956	359286.85	1303700.21	_____	Картометрический; 5	47.1
2175	47:00-3.115(1)	957	359301.97	1303693.58	_____	Картометрический; 5	47.1

полное наименование должности

М.П.

подпись

инициалы, фамилия

КАДАСТРОВЫЙ ПЛАН ТЕРРИТОРИИ

Лист № 146	раздела 10	Всего листов раздела 10: 239	Всего разделов: 12	Всего листов: 6515
« 09 » июля 2024 г. № КУВИ-001/2024-179472677				
Номер кадастрового квартала: 47:20:0708002				

Сведения о характерных точках границ:							
Номер п/п	Реестровый номер	Обозначение характерных точек	Координаты		Описание закрепления на местности	Метод определения координат и средняя квадратическая погрешность положения характерной точки (M), м	Система координат
			X	Y			
1	2	3	4	5	6	7	8
2176	47:00-3.115(1)	958	359306.77	1303681.12	_____	Картометрический; 5	47.1
2177	47:00-3.115(1)	959	359312.52	1303666.2	_____	Картометрический; 5	47.1
2178	47:00-3.115(1)	960	359326.94	1303637.62	_____	Картометрический; 5	47.1
2179	47:00-3.115(1)	961	359352.02	1303610.36	_____	Картометрический; 5	47.1
2180	47:00-3.115(1)	962	359367.77	1303604.38	_____	Картометрический; 5	47.1
2181	47:00-3.115(1)	963	359393.45	1303597.54	_____	Картометрический; 5	47.1
2182	47:00-3.115(1)	964	359417.15	1303590.69	_____	Картометрический; 5	47.1
2183	47:00-3.115(1)	965	359443.01	1303579.11	_____	Картометрический; 5	47.1
2184	47:00-3.115(1)	966	359463.18	1303574.55	_____	Картометрический; 5	47.1
2185	47:00-3.115(1)	967	359487.4	1303579.83	_____	Картометрический; 5	47.1
2186	47:00-3.115(1)	968	359512.3	1303578.28	_____	Картометрический; 5	47.1
2187	47:00-3.115(1)	969	359536.71	1303574.29	_____	Картометрический; 5	47.1
2188	47:00-3.115(1)	970	359561.15	1303566.12	_____	Картометрический; 5	47.1
2189	47:00-3.115(1)	971	359578.74	1303549.87	_____	Картометрический; 5	47.1
2190	47:00-3.115(1)	972	359593.82	1303530.32	_____	Картометрический; 5	47.1

полное наименование должности

М.П.

подпись

инициалы, фамилия

КАДАСТРОВЫЙ ПЛАН ТЕРРИТОРИИ

Лист № 147	раздела 10	Всего листов раздела 10: 239	Всего разделов: 12	Всего листов: 6515
« 09 » июля 2024 г. № КУВИ-001/2024-179472677				
Номер кадастрового квартала: 47:20:0708002				

Сведения о характерных точках границ:							
Номер п/п	Реестровый номер	Обозначение характерных точек	Координаты		Описание закрепления на местности	Метод определения координат и средняя квадратическая погрешность положения характерной точки (M), м	Система координат
			X	Y			
1	2	3	4	5	6	7	8
2191	47:00-3.115(1)	973	359617.36	1303514.38	_____	Картометрический; 5	47.1
2192	47:00-3.115(1)	974	359657.39	1303495.65	_____	Картометрический; 5	47.1
2193	47:00-3.115(1)	975	359718.66	1303469.22	_____	Картометрический; 5	47.1
2194	47:00-3.115(1)	976	359727.48	1303464.34	_____	Картометрический; 5	47.1
2195	47:00-3.115(1)	977	359731.09	1303454.87	_____	Картометрический; 5	47.1
2196	47:00-3.115(1)	978	359729.6	1303451.7	_____	Картометрический; 5	47.1
2197	47:00-3.115(1)	979	359722.71	1303445.25	_____	Картометрический; 5	47.1
2198	47:00-3.115(1)	980	359709.52	1303430.95	_____	Картометрический; 5	47.1
2199	47:00-3.115(1)	981	359704.35	1303418.18	_____	Картометрический; 5	47.1
2200	47:00-3.115(1)	982	359708.34	1303404.53	_____	Картометрический; 5	47.1
2201	47:00-3.115(1)	983	359716.67	1303388.15	_____	Картометрический; 5	47.1
2202	47:00-3.115(1)	984	359728.09	1303380.88	_____	Картометрический; 5	47.1
2203	47:00-3.115(1)	985	359757.84	1303380.15	_____	Картометрический; 5	47.1
2204	47:00-3.115(1)	986	359782.21	1303383.57	_____	Картометрический; 5	47.1
2205	47:00-3.115(1)	987	359819.85	1303383.54	_____	Картометрический; 5	47.1

полное наименование должности

М.П.

подпись

инициалы, фамилия

КАДАСТРОВЫЙ ПЛАН ТЕРРИТОРИИ

Лист № 148	раздела 10	Всего листов раздела 10: 239	Всего разделов: 12	Всего листов: 6515
« 09 » июля 2024 г. № КУВИ-001/2024-179472677				
Номер кадастрового квартала: 47:20:0708002				

Сведения о характерных точках границ:							
Номер п/п	Реестровый номер	Обозначение характерных точек	Координаты		Описание закрепления на местности	Метод определения координат и средняя квадратическая погрешность положения характерной точки (M), м	Система координат
			X	Y			
1	2	3	4	5	6	7	8
2206	47:00-3.115(1)	988	359830.98	1303378.69	_____	Картометрический; 5	47.1
2207	47:00-3.115(1)	989	359843.16	1303369.44	_____	Картометрический; 5	47.1
2208	47:00-3.115(1)	990	359846.79	1303353.52	_____	Картометрический; 5	47.1
2209	47:00-3.115(1)	991	359838.53	1303338.22	_____	Картометрический; 5	47.1
2210	47:00-3.115(1)	992	359821.47	1303313.11	_____	Картометрический; 5	47.1
2211	47:00-3.115(1)	993	359805.39	1303298.25	_____	Картометрический; 5	47.1
2212	47:00-3.115(1)	994	359792.13	1303274.21	_____	Картометрический; 5	47.1
2213	47:00-3.115(1)	995	359792.47	1303241.92	_____	Картометрический; 5	47.1
2214	47:00-3.115(1)	996	359804.44	1303211.84	_____	Картометрический; 5	47.1
2215	47:00-3.115(1)	997	359872.21	1303150.25	_____	Картометрический; 5	47.1
2216	47:00-3.115(1)	998	359909.95	1303070.19	_____	Картометрический; 5	47.1
2217	47:00-3.115(1)	999	359923.87	1303055.7	_____	Картометрический; 5	47.1
2218	47:00-3.115(1)	1000	359925.47	1303045.49	_____	Картометрический; 5	47.1
2219	47:00-3.115(1)	1001	359925.03	1303034.54	_____	Картометрический; 5	47.1
2220	47:00-3.115(1)	1002	359918.6	1303024.47	_____	Картометрический; 5	47.1

полное наименование должности

М.П.

подпись

инициалы, фамилия

КАДАСТРОВЫЙ ПЛАН ТЕРРИТОРИИ

Лист № 149	раздела 10	Всего листов раздела 10: 239	Всего разделов: 12	Всего листов: 6515
« 09 » июля 2024 г. № КУВИ-001/2024-179472677				
Номер кадастрового квартала: 47:20:0708002				

Сведения о характерных точках границ:							
Номер п/п	Реестровый номер	Обозначение характерных точек	Координаты		Описание закрепления на местности	Метод определения координат и средняя квадратическая погрешность положения характерной точки (M), м	Система координат
			X	Y			
1	2	3	4	5	6	7	8
2221	47:00-3.115(1)	1003	359907.23	1303020.38	_____	Картометрический; 5	47.1
2222	47:00-3.115(1)	1004	359891.46	1303011.91	_____	Картометрический; 5	47.1
2223	47:00-3.115(1)	1005	359873.96	1303001.71	_____	Картометрический; 5	47.1
2224	47:00-3.115(1)	1006	359869.13	1302994.41	_____	Картометрический; 5	47.1
2225	47:00-3.115(1)	1007	359866.82	1302986.27	_____	Картометрический; 5	47.1
2226	47:00-3.115(1)	1008	359871.18	1302975	_____	Картометрический; 5	47.1
2227	47:00-3.115(1)	1009	359883.31	1302965.65	_____	Картометрический; 5	47.1
2228	47:00-3.115(1)	1010	359893.96	1302959.68	_____	Картометрический; 5	47.1
2229	47:00-3.115(1)	1011	359899.94	1302951.63	_____	Картометрический; 5	47.1
2230	47:00-3.115(1)	1012	359900.38	1302929.63	_____	Картометрический; 5	47.1
2231	47:00-3.115(1)	1013	359892.32	1302906.97	_____	Картометрический; 5	47.1
2232	47:00-3.115(1)	1014	359876.82	1302892.19	_____	Картометрический; 5	47.1
2233	47:00-3.115(1)	1015	359860.36	1302887.32	_____	Картометрический; 5	47.1
2234	47:00-3.115(1)	1016	359833.65	1302876.04	_____	Картометрический; 5	47.1
2235	47:00-3.115(1)	1017	359812.62	1302864.55	_____	Картометрический; 5	47.1

полное наименование должности

М.П.

подпись

инициалы, фамилия

КАДАСТРОВЫЙ ПЛАН ТЕРРИТОРИИ

Лист № 150	раздела 10	Всего листов раздела 10: 239	Всего разделов: 12	Всего листов: 6515
« 09 » июля 2024 г. № КУВИ-001/2024-179472677				
Номер кадастрового квартала: 47:20:0708002				

Сведения о характерных точках границ:							
Номер п/п	Реестровый номер	Обозначение характерных точек	Координаты		Описание закрепления на местности	Метод определения координат и средняя квадратическая погрешность положения характерной точки (M), м	Система координат
			X	Y			
1	2	3	4	5	6	7	8
2236	47:00-3.115(1)	1018	359794.29	1302852.31	_____	Картометрический; 5	47.1
2237	47:00-3.115(1)	1019	359780.84	1302841.56	_____	Картометрический; 5	47.1
2238	47:00-3.115(1)	1020	359776.76	1302829.97	_____	Картометрический; 5	47.1
2239	47:00-3.115(1)	1021	359785.49	1302825.89	_____	Картометрический; 5	47.1
2240	47:00-3.115(1)	1022	359801.87	1302819.78	_____	Картометрический; 5	47.1
2241	47:00-3.115(1)	1023	359821.43	1302821.03	_____	Картометрический; 5	47.1
2242	47:00-3.115(1)	1024	359856.16	1302824.45	_____	Картометрический; 5	47.1
2243	47:00-3.115(1)	1025	359877.2	1302828.6	_____	Картометрический; 5	47.1
2244	47:00-3.115(1)	1026	359889.95	1302827.67	_____	Картометрический; 5	47.1
2245	47:00-3.115(1)	1027	359900.81	1302826.42	_____	Картометрический; 5	47.1
2246	47:00-3.115(1)	1028	359909.96	1302819.98	_____	Картометрический; 5	47.1
2247	47:00-3.115(1)	1029	359909.23	1302801.45	_____	Картометрический; 5	47.1
2248	47:00-3.115(1)	1030	359898.96	1302782.38	_____	Картометрический; 5	47.1
2249	47:00-3.115(1)	1031	359888.7	1302767.47	_____	Картометрический; 5	47.1
2250	47:00-3.115(1)	1032	359886.87	1302752.99	_____	Картометрический; 5	47.1

полное наименование должности

М.П.

подпись

инициалы, фамилия

КАДАСТРОВЫЙ ПЛАН ТЕРРИТОРИИ

Лист № 151	раздела 10	Всего листов раздела 10: 239	Всего разделов: 12	Всего листов: 6515
« 09 » июля 2024 г. № КУВИ-001/2024-179472677				
Номер кадастрового квартала: 47:20:0708002				

Сведения о характерных точках границ:							
Номер п/п	Реестровый номер	Обозначение характерных точек	Координаты		Описание закрепления на местности	Метод определения координат и средняя квадратическая погрешность положения характерной точки (M), м	Система координат
			X	Y			
1	2	3	4	5	6	7	8
2251	47:00-3.115(1)	1033	359889.42	1302744.97	_____	Картометрический; 5	47.1
2252	47:00-3.115(1)	1034	359894.81	1302737.62	_____	Картометрический; 5	47.1
2253	47:00-3.115(1)	1035	359901.66	1302730.77	_____	Картометрический; 5	47.1
2254	47:00-3.115(1)	1036	359902.27	1302720.66	_____	Картометрический; 5	47.1
2255	47:00-3.115(1)	1037	359898.22	1302710.98	_____	Картометрический; 5	47.1
2256	47:00-3.115(1)	1038	359888.2	1302703.62	_____	Картометрический; 5	47.1
2257	47:00-3.115(1)	1039	359881.37	1302700.95	_____	Картометрический; 5	47.1
2258	47:00-3.115(1)	1040	359875.63	1302694.46	_____	Картометрический; 5	47.1
2259	47:00-3.115(1)	1041	359874.31	1302687.31	_____	Картометрический; 5	47.1
2260	47:00-3.115(1)	1042	359876.91	1302667.12	_____	Картометрический; 5	47.1
2261	47:00-3.115(1)	1043	359872.91	1302660.81	_____	Картометрический; 5	47.1
2262	47:00-3.115(1)	1044	359864.03	1302655.53	_____	Картометрический; 5	47.1
2263	47:00-3.115(1)	1045	359849.18	1302652.4	_____	Картометрический; 5	47.1
2264	47:00-3.115(1)	1046	359822.28	1302661.9	_____	Картометрический; 5	47.1
2265	47:00-3.115(1)	1047	359814.83	1302662.51	_____	Картометрический; 5	47.1

полное наименование должности

М.П.

подпись

инициалы, фамилия

КАДАСТРОВЫЙ ПЛАН ТЕРРИТОРИИ

Лист № 152	раздела 10	Всего листов раздела 10: 239	Всего разделов: 12	Всего листов: 6515
« 09 » июля 2024 г. № КУВИ-001/2024-179472677				
Номер кадастрового квартала: 47:20:0708002				

Сведения о характерных точках границ:							
Номер п/п	Реестровый номер	Обозначение характерных точек	Координаты		Описание закрепления на местности	Метод определения координат и средняя квадратическая погрешность положения характерной точки (M), м	Система координат
			X	Y			
1	2	3	4	5	6	7	8
2266	47:00-3.115(1)	1048	359812.61	1302656.59	_____	Картометрический; 5	47.1
2267	47:00-3.115(1)	1049	359813.43	1302644.27	_____	Картометрический; 5	47.1
2268	47:00-3.115(1)	1050	359814.37	1302629.72	_____	Картометрический; 5	47.1
2269	47:00-3.115(1)	1051	359806.38	1302596	_____	Картометрический; 5	47.1
2270	47:00-3.115(1)	1052	359823.31	1302557.72	_____	Картометрический; 5	47.1
2271	47:00-3.115(1)	1053	359837.63	1302530.72	_____	Картометрический; 5	47.1
2272	47:00-3.115(1)	1054	359845.36	1302507.16	_____	Картометрический; 5	47.1
2273	47:00-3.115(1)	1055	359843.5	1302487.64	_____	Картометрический; 5	47.1
2274	47:00-3.115(1)	1056	359832.57	1302476.15	_____	Картометрический; 5	47.1
2275	47:00-3.115(1)	1057	359815.44	1302468.85	_____	Картометрический; 5	47.1
2276	47:00-3.115(1)	1058	359797.43	1302445.9	_____	Картометрический; 5	47.1
2277	47:00-3.115(1)	1059	359798.17	1302432.66	_____	Картометрический; 5	47.1
2278	47:00-3.115(1)	1060	359790.82	1302412.23	_____	Картометрический; 5	47.1
2279	47:00-3.115(1)	1061	359783.6	1302392.27	_____	Картометрический; 5	47.1
2280	47:00-3.115(1)	1062	359786.06	1302375.82	_____	Картометрический; 5	47.1

полное наименование должности

М.П.

подпись

инициалы, фамилия

КАДАСТРОВЫЙ ПЛАН ТЕРРИТОРИИ

Лист № 153	раздела 10	Всего листов раздела 10: 239	Всего разделов: 12	Всего листов: 6515
« 09 » июля 2024 г. № КУВИ-001/2024-179472677				
Номер кадастрового квартала: 47:20:0708002				

Сведения о характерных точках границ:							
Номер п/п	Реестровый номер	Обозначение характерных точек	Координаты		Описание закрепления на местности	Метод определения координат и средняя квадратическая погрешность положения характерной точки (M), м	Система координат
			X	Y			
1	2	3	4	5	6	7	8
2281	47:00-3.115(1)	1063	359793.89	1302352.75	_____	Картометрический; 5	47.1
2282	47:00-3.115(1)	1064	359792.65	1302338.71	_____	Картометрический; 5	47.1
2283	47:00-3.115(1)	1065	359792.88	1302328.33	_____	Картометрический; 5	47.1
2284	47:00-3.115(1)	1066	359794.94	1302320.23	_____	Картометрический; 5	47.1
2285	47:00-3.115(1)	1067	359796.15	1302315.69	_____	Картометрический; 5	47.1
2286	47:00-3.115(1)	1068	359801.73	1302311.32	_____	Картометрический; 5	47.1
2287	47:00-3.115(1)	1069	359807.91	1302308.8	_____	Картометрический; 5	47.1
2288	47:00-3.115(1)	1070	359815.46	1302305.94	_____	Картометрический; 5	47.1
2289	47:00-3.115(1)	1071	359819.6	1302302.47	_____	Картометрический; 5	47.1
2290	47:00-3.115(1)	1072	359821.37	1302294.05	_____	Картометрический; 5	47.1
2291	47:00-3.115(1)	1073	359819.59	1302288.27	_____	Картометрический; 5	47.1
2292	47:00-3.115(1)	1074	359815.54	1302284.46	_____	Картометрический; 5	47.1
2293	47:00-3.115(1)	1075	359810.97	1302283.7	_____	Картометрический; 5	47.1
2294	47:00-3.115(1)	1076	359801.73	1302289.95	_____	Картометрический; 5	47.1
2295	47:00-3.115(1)	1077	359795.8	1302291.86	_____	Картометрический; 5	47.1

полное наименование должности

М.П.

подпись

инициалы, фамилия

КАДАСТРОВЫЙ ПЛАН ТЕРРИТОРИИ

Лист № 154	раздела 10	Всего листов раздела 10: 239	Всего разделов: 12	Всего листов: 6515
« 09 » июля 2024 г. № КУВИ-001/2024-179472677				
Номер кадастрового квартала: 47:20:0708002				

Сведения о характерных точках границ:							
Номер п/п	Реестровый номер	Обозначение характерных точек	Координаты		Описание закрепления на местности	Метод определения координат и средняя квадратическая погрешность положения характерной точки (M), м	Система координат
			X	Y			
1	2	3	4	5	6	7	8
2296	47:00-3.115(1)	1078	359791.44	1302292.72	_____	Картометрический; 5	47.1
2297	47:00-3.115(1)	1079	359790.3	1302288.65	_____	Картометрический; 5	47.1
2298	47:00-3.115(1)	1080	359791.58	1302282.55	_____	Картометрический; 5	47.1
2299	47:00-3.115(1)	1081	359795.63	1302275.76	_____	Картометрический; 5	47.1
2300	47:00-3.115(1)	1082	359799.72	1302271.65	_____	Картометрический; 5	47.1
2301	47:00-3.115(1)	1083	359806.62	1302268.13	_____	Картометрический; 5	47.1
2302	47:00-3.115(1)	1084	359813.86	1302265.76	_____	Картометрический; 5	47.1
2303	47:00-3.115(1)	1085	359819.74	1302262.56	_____	Картометрический; 5	47.1
2304	47:00-3.115(1)	1086	359821.92	1302258.08	_____	Картометрический; 5	47.1
2305	47:00-3.115(1)	1087	359820.59	1302255.62	_____	Картометрический; 5	47.1
2306	47:00-3.115(1)	1088	359814.47	1302252.65	_____	Картометрический; 5	47.1
2307	47:00-3.115(1)	1089	359805.55	1302250.27	_____	Картометрический; 5	47.1
2308	47:00-3.115(1)	1090	359797.93	1302249.89	_____	Картометрический; 5	47.1
2309	47:00-3.115(1)	1091	359791.46	1302249.55	_____	Картометрический; 5	47.1
2310	47:00-3.115(1)	1092	359773.24	1302256.36	_____	Картометрический; 5	47.1

полное наименование должности

М.П.

подпись

инициалы, фамилия

КАДАСТРОВЫЙ ПЛАН ТЕРРИТОРИИ

Лист № 155	раздела 10	Всего листов раздела 10: 239	Всего разделов: 12	Всего листов: 6515
« 09 » июля 2024 г. № КУВИ-001/2024-179472677				
Номер кадастрового квартала: 47:20:0708002				

Сведения о характерных точках границ:							
Номер п/п	Реестровый номер	Обозначение характерных точек	Координаты		Описание закрепления на местности	Метод определения координат и средняя квадратическая погрешность положения характерной точки (M), м	Система координат
			X	Y			
1	2	3	4	5	6	7	8
2311	47:00-3.115(1)	1093	359763.98	1302260.44	_____	Картометрический; 5	47.1
2312	47:00-3.115(1)	1094	359756.3	1302264.32	_____	Картометрический; 5	47.1
2313	47:00-3.115(1)	1095	359751.67	1302265.34	_____	Картометрический; 5	47.1
2314	47:00-3.115(1)	1096	359747.88	1302264.57	_____	Картометрический; 5	47.1
2315	47:00-3.115(1)	1097	359746.5	1302260.16	_____	Картометрический; 5	47.1
2316	47:00-3.115(1)	1098	359747.8	1302248.12	_____	Картометрический; 5	47.1
2317	47:00-3.115(1)	1099	359749.55	1302241.64	_____	Картометрический; 5	47.1
2318	47:00-3.115(1)	1100	359751.12	1302235.26	_____	Картометрический; 5	47.1
2319	47:00-3.115(1)	1101	359749.51	1302228.25	_____	Картометрический; 5	47.1
2320	47:00-3.115(1)	1102	359741.88	1302223.13	_____	Картометрический; 5	47.1
2321	47:00-3.115(1)	1103	359728.99	1302217.2	_____	Картометрический; 5	47.1
2322	47:00-3.115(1)	1104	359718.99	1302214.71	_____	Картометрический; 5	47.1
2323	47:00-3.115(1)	1105	359707.71	1302211.36	_____	Картометрический; 5	47.1
2324	47:00-3.115(1)	1106	359702.06	1302209.79	_____	Картометрический; 5	47.1
2325	47:00-3.115(1)	1107	359698.52	1302206.44	_____	Картометрический; 5	47.1

полное наименование должности

М.П.

подпись

инициалы, фамилия

КАДАСТРОВЫЙ ПЛАН ТЕРРИТОРИИ

Лист № 156	раздела 10	Всего листов раздела 10: 239	Всего разделов: 12	Всего листов: 6515
« 09 » июля 2024 г. № КУВИ-001/2024-179472677				
Номер кадастрового квартала: 47:20:0708002				

Сведения о характерных точках границ:							
Номер п/п	Реестровый номер	Обозначение характерных точек	Координаты		Описание закрепления на местности	Метод определения координат и средняя квадратическая погрешность положения характерной точки (M), м	Система координат
			X	Y			
1	2	3	4	5	6	7	8
2326	47:00-3.115(1)	1108	359694.02	1302189.74	_____	Картометрический; 5	47.1
2327	47:00-3.115(1)	1109	359690.79	1302180.67	_____	Картометрический; 5	47.1
2328	47:00-3.115(1)	1110	359684.01	1302175.59	_____	Картометрический; 5	47.1
2329	47:00-3.115(1)	1111	359664.97	1302169.22	_____	Картометрический; 5	47.1
2330	47:00-3.115(1)	1112	359649.14	1302170.22	_____	Картометрический; 5	47.1
2331	47:00-3.115(1)	1113	359644.43	1302165.83	_____	Картометрический; 5	47.1
2332	47:00-3.115(1)	1114	359642.68	1302162.74	_____	Картометрический; 5	47.1
2333	47:00-3.115(1)	1115	359641.66	1302155.93	_____	Картометрический; 5	47.1
2334	47:00-3.115(1)	1116	359704.36	1302100.7	_____	Картометрический; 5	47.1
2335	47:00-3.115(1)	1117	359705.91	1302091.51	_____	Картометрический; 5	47.1
2336	47:00-3.115(1)	1118	359704.93	1302086.98	_____	Картометрический; 5	47.1
2337	47:00-3.115(1)	1119	359702.96	1302083.43	_____	Картометрический; 5	47.1
2338	47:00-3.115(1)	1120	359697.76	1302081.35	_____	Картометрический; 5	47.1
2339	47:00-3.115(1)	1121	359692.84	1302079.63	_____	Картометрический; 5	47.1
2340	47:00-3.115(1)	1122	359688.12	1302077.34	_____	Картометрический; 5	47.1

полное наименование должности

М.П.

подпись

инициалы, фамилия

КАДАСТРОВЫЙ ПЛАН ТЕРРИТОРИИ

Лист № 157	раздела 10	Всего листов раздела 10: 239	Всего разделов: 12	Всего листов: 6515
« 09 » июля 2024 г. № КУВИ-001/2024-179472677				
Номер кадастрового квартала: 47:20:0708002				

Сведения о характерных точках границ:							
Номер п/п	Реестровый номер	Обозначение характерных точек	Координаты		Описание закрепления на местности	Метод определения координат и средняя квадратическая погрешность положения характерной точки (M), м	Система координат
			X	Y			
1	2	3	4	5	6	7	8
2341	47:00-3.115(1)	1123	359684.41	1302072.48	_____	Картометрический; 5	47.1
2342	47:00-3.115(1)	1124	359682.81	1302062.54	_____	Картометрический; 5	47.1
2343	47:00-3.115(1)	1125	359682.54	1302053.91	_____	Картометрический; 5	47.1
2344	47:00-3.115(1)	1126	359678.82	1302050.65	_____	Картометрический; 5	47.1
2345	47:00-3.115(1)	1127	359670.75	1302050.06	_____	Картометрический; 5	47.1
2346	47:00-3.115(1)	1128	359658.96	1302052.15	_____	Картометрический; 5	47.1
2347	47:00-3.115(1)	1129	359653.86	1302053.7	_____	Картометрический; 5	47.1
2348	47:00-3.115(1)	1130	359649.42	1302052.64	_____	Картометрический; 5	47.1
2349	47:00-3.115(1)	1131	359647.1	1302048.45	_____	Картометрический; 5	47.1
2350	47:00-3.115(1)	1132	359646.12	1302039.39	_____	Картометрический; 5	47.1
2351	47:00-3.115(1)	1133	359647.93	1302031.29	_____	Картометрический; 5	47.1
2352	47:00-3.115(1)	1134	359663.16	1302018.86	_____	Картометрический; 5	47.1
2353	47:00-3.115(1)	1135	359667.86	1302007.18	_____	Картометрический; 5	47.1
2354	47:00-3.115(1)	1136	359663.16	1301999.47	_____	Картометрический; 5	47.1
2355	47:00-3.115(1)	1137	359656.2	1301993.64	_____	Картометрический; 5	47.1

полное наименование должности

М.П.

подпись

инициалы, фамилия

КАДАСТРОВЫЙ ПЛАН ТЕРРИТОРИИ

Лист № 158	раздела 10	Всего листов раздела 10: 239	Всего разделов: 12	Всего листов: 6515
« 09 » июля 2024 г. № КУВИ-001/2024-179472677				
Номер кадастрового квартала: 47:20:0708002				

Сведения о характерных точках границ:							
Номер п/п	Реестровый номер	Обозначение характерных точек	Координаты		Описание закрепления на местности	Метод определения координат и средняя квадратическая погрешность положения характерной точки (M), м	Система координат
			X	Y			
1	2	3	4	5	6	7	8
2356	47:00-3.115(1)	1138	359645.66	1301991.53	_____	Картометрический; 5	47.1
2357	47:00-3.115(1)	1139	359626.36	1301995.87	_____	Картометрический; 5	47.1
2358	47:00-3.115(1)	1140	359613.52	1301997.66	_____	Картометрический; 5	47.1
2359	47:00-3.115(1)	1141	359601.92	1301995.07	_____	Картометрический; 5	47.1
2360	47:00-3.115(1)	1142	359593.16	1301991.2	_____	Картометрический; 5	47.1
2361	47:00-3.115(1)	1143	359586.64	1301985.26	_____	Картометрический; 5	47.1
2362	47:00-3.115(1)	1144	359583.91	1301978.02	_____	Картометрический; 5	47.1
2363	47:00-3.115(1)	1145	359585.08	1301971.81	_____	Картометрический; 5	47.1
2364	47:00-3.115(1)	1146	359590.66	1301965.17	_____	Картометрический; 5	47.1
2365	47:00-3.115(1)	1147	359596.45	1301962.91	_____	Картометрический; 5	47.1
2366	47:00-3.115(1)	1148	359602.39	1301955.69	_____	Картометрический; 5	47.1
2367	47:00-3.115(1)	1149	359605.95	1301947.31	_____	Картометрический; 5	47.1
2368	47:00-3.115(1)	1150	359610.87	1301942.06	_____	Картометрический; 5	47.1
2369	47:00-3.115(1)	1151	359622.03	1301941.04	_____	Картометрический; 5	47.1
2370	47:00-3.115(1)	1152	359633.12	1301945.38	_____	Картометрический; 5	47.1

полное наименование должности

М.П.

подпись

инициалы, фамилия

КАДАСТРОВЫЙ ПЛАН ТЕРРИТОРИИ

Лист № 159	раздела 10	Всего листов раздела 10: 239	Всего разделов: 12	Всего листов: 6515
« 09 » июля 2024 г. № КУВИ-001/2024-179472677				
Номер кадастрового квартала: 47:20:0708002				

Сведения о характерных точках границ:							
Номер п/п	Реестровый номер	Обозначение характерных точек	Координаты		Описание закрепления на местности	Метод определения координат и средняя квадратическая погрешность положения характерной точки (M), м	Система координат
			X	Y			
1	2	3	4	5	6	7	8
2371	47:00-3.115(1)	1153	359641.68	1301946	_____	Картометрический; 5	47.1
2372	47:00-3.115(1)	1154	359649.68	1301942.34	_____	Картометрический; 5	47.1
2373	47:00-3.115(1)	1155	359651.49	1301930.75	_____	Картометрический; 5	47.1
2374	47:00-3.115(1)	1156	359643.79	1301913.26	_____	Картометрический; 5	47.1
2375	47:00-3.115(1)	1157	359634.89	1301893.13	_____	Картометрический; 5	47.1
2376	47:00-3.115(1)	1158	359626.86	1301877.53	_____	Картометрический; 5	47.1
2377	47:00-3.115(1)	1159	359620.11	1301870.94	_____	Картометрический; 5	47.1
2378	47:00-3.115(1)	1160	359613.87	1301870.37	_____	Картометрический; 5	47.1
2379	47:00-3.115(1)	1161	359602.5	1301875.33	_____	Картометрический; 5	47.1
2380	47:00-3.115(1)	1162	359591.64	1301877.52	_____	Картометрический; 5	47.1
2381	47:00-3.115(1)	1163	359585.09	1301873.75	_____	Картометрический; 5	47.1
2382	47:00-3.115(1)	1164	359582.63	1301863.21	_____	Картометрический; 5	47.1
2383	47:00-3.115(1)	1165	359584.33	1301850.24	_____	Картометрический; 5	47.1
2384	47:00-3.115(1)	1166	359589.04	1301835.56	_____	Картометрический; 5	47.1
2385	47:00-3.115(1)	1167	359596.76	1301820.32	_____	Картометрический; 5	47.1

полное наименование должности

М.П.

подпись

инициалы, фамилия

КАДАСТРОВЫЙ ПЛАН ТЕРРИТОРИИ

Лист № 160	раздела 10	Всего листов раздела 10: 239	Всего разделов: 12	Всего листов: 6515
« 09 » июля 2024 г. № КУВИ-001/2024-179472677				
Номер кадастрового квартала: 47:20:0708002				

Сведения о характерных точках границ:							
Номер п/п	Реестровый номер	Обозначение характерных точек	Координаты		Описание закрепления на местности	Метод определения координат и средняя квадратическая погрешность положения характерной точки (M), м	Система координат
			X	Y			
1	2	3	4	5	6	7	8
2386	47:00-3.115(1)	1168	359595.08	1301802.06	_____	Картометрический; 5	47.1
2387	47:00-3.115(1)	1169	359589.04	1301788.52	_____	Картометрический; 5	47.1
2388	47:00-3.115(1)	1170	359582.65	1301766.88	_____	Картометрический; 5	47.1
2389	47:00-3.115(1)	1171	359587.35	1301746.19	_____	Картометрический; 5	47.1
2390	47:00-3.115(1)	1172	359598.46	1301723.24	_____	Картометрический; 5	47.1
2391	47:00-3.115(1)	1173	359651.27	1301687.41	_____	Картометрический; 5	47.1
2392	47:00-3.115(1)	1174	359660.77	1301676.16	_____	Картометрический; 5	47.1
2393	47:00-3.115(1)	1175	359662.61	1301659.43	_____	Картометрический; 5	47.1
2394	47:00-3.115(1)	1176	359640.23	1301611.08	_____	Картометрический; 5	47.1
2395	47:00-3.115(1)	1177	359593.57	1301537.64	_____	Картометрический; 5	47.1
2396	47:00-3.115(1)	1178	359572.75	1301534.89	_____	Картометрический; 5	47.1
2397	47:00-3.115(1)	1179	359555.8	1301539.01	_____	Картометрический; 5	47.1
2398	47:00-3.115(1)	1180	359546.68	1301539.66	_____	Картометрический; 5	47.1
2399	47:00-3.115(1)	1181	359541.28	1301533.76	_____	Картометрический; 5	47.1
2400	47:00-3.115(1)	1182	359538.36	1301505.59	_____	Картометрический; 5	47.1

полное наименование должности

М.П.

подпись

инициалы, фамилия

КАДАСТРОВЫЙ ПЛАН ТЕРРИТОРИИ

Лист № 161	раздела 10	Всего листов раздела 10: 239	Всего разделов: 12	Всего листов: 6515
« 09 » июля 2024 г. № КУВИ-001/2024-179472677				
Номер кадастрового квартала: 47:20:0708002				

Сведения о характерных точках границ:							
Номер п/п	Реестровый номер	Обозначение характерных точек	Координаты		Описание закрепления на местности	Метод определения координат и средняя квадратическая погрешность положения характерной точки (M), м	Система координат
			X	Y			
1	2	3	4	5	6	7	8
2401	47:00-3.115(1)	1183	359543.62	1301489.46	_____	Картометрический; 5	47.1
2402	47:00-3.115(1)	1184	359559.28	1301470.1	_____	Картометрический; 5	47.1
2403	47:00-3.115(1)	1185	359572.38	1301452.96	_____	Картометрический; 5	47.1
2404	47:00-3.115(1)	1186	359605.32	1301386.24	_____	Картометрический; 5	47.1
2405	47:00-3.115(1)	1187	359588.42	1301390.66	_____	Картометрический; 5	47.1
2406	47:00-3.115(1)	1188	359467.05	1301382.42	_____	Картометрический; 5	47.1
2407	47:00-3.115(1)	1189	359375.59	1301375.48	_____	Картометрический; 5	47.1
2408	47:00-3.115(1)	1190	359333.11	1301375.48	_____	Картометрический; 5	47.1
2409	47:00-3.115(1)	1191	359161.41	1301386.99	_____	Картометрический; 5	47.1
2410	47:00-3.115(1)	1192	359081.12	1301370.87	_____	Картометрический; 5	47.1
2411	47:00-3.115(1)	1193	358631.89	1301366.06	_____	Картометрический; 5	47.1
2412	47:00-3.115(1)	1194	358470.33	1301371.82	_____	Картометрический; 5	47.1
2413	47:00-3.115(1)	1195	358349.28	1301391.69	_____	Картометрический; 5	47.1
2414	47:00-3.115(1)	1196	358299.7	1301388.21	_____	Картометрический; 5	47.1
2415	47:00-3.115(1)	1197	358242.98	1301384.23	_____	Картометрический; 5	47.1

полное наименование должности

М.П.

подпись

инициалы, фамилия

КАДАСТРОВЫЙ ПЛАН ТЕРРИТОРИИ

Лист № 162	раздела 10	Всего листов раздела 10: 239	Всего разделов: 12	Всего листов: 6515
« 09 » июля 2024 г. № КУВИ-001/2024-179472677				
Номер кадастрового квартала: 47:20:0708002				

Сведения о характерных точках границ:							
Номер п/п	Реестровый номер	Обозначение характерных точек	Координаты		Описание закрепления на местности	Метод определения координат и средняя квадратическая погрешность положения характерной точки (M), м	Система координат
			X	Y			
1	2	3	4	5	6	7	8
2416	47:00-3.115(1)	1198	357723.74	1301515.52	_____	Картометрический; 5	47.1
2417	47:00-3.115(1)	1199	357344.93	1301629.16	_____	Картометрический; 5	47.1
2418	47:00-3.115(1)	1200	357171.28	1301748.35	_____	Картометрический; 5	47.1
2419	47:00-3.115(1)	1201	356942.6	1302034.19	_____	Картометрический; 5	47.1
2420	47:00-3.115(1)	1202	356785.83	1302211.39	_____	Картометрический; 5	47.1
2421	47:00-3.115(1)	1203	356491.1	1302487.47	_____	Картометрический; 5	47.1
2422	47:00-3.115(1)	1204	356364.39	1302531.24	_____	Картометрический; 5	47.1
2423	47:00-3.115(1)	1205	356217.47	1302511.66	_____	Картометрический; 5	47.1
2424	47:00-3.115(1)	1206	356033.61	1302564.53	_____	Картометрический; 5	47.1
2425	47:00-3.115(1)	1207	355879.34	1302636.42	_____	Картометрический; 5	47.1
2426	47:00-3.115(1)	1208	355772.01	1302792.57	_____	Картометрический; 5	47.1
2427	47:00-3.115(1)	1209	355625.42	1302811.64	_____	Картометрический; 5	47.1
2428	47:00-3.115(1)	1210	355530.26	1302792.61	_____	Картометрический; 5	47.1
2429	47:00-3.115(1)	1211	355273.87	1302837.98	_____	Картометрический; 5	47.1
2430	47:00-3.115(1)	1212	355020.96	1302886.89	_____	Картометрический; 5	47.1

полное наименование должности

М.П.

подпись

инициалы, фамилия

КАДАСТРОВЫЙ ПЛАН ТЕРРИТОРИИ

Лист № 163	раздела 10	Всего листов раздела 10: 239	Всего разделов: 12	Всего листов: 6515
« 09 » июля 2024 г. № КУВИ-001/2024-179472677				
Номер кадастрового квартала: 47:20:0708002				

Сведения о характерных точках границ:							
Номер п/п	Реестровый номер	Обозначение характерных точек	Координаты		Описание закрепления на местности	Метод определения координат и средняя квадратическая погрешность положения характерной точки (M), м	Система координат
			X	Y			
1	2	3	4	5	6	7	8
2431	47:00-3.115(1)	1213	354790.63	1302820.55	_____	Картометрический; 5	47.1
2432	47:00-3.115(1)	1214	354649.32	1302812.03	_____	Картометрический; 5	47.1
2433	47:00-3.115(1)	1215	354636.56	1302811.27	_____	Картометрический; 5	47.1
2434	47:00-3.115(1)	1216	354445.2	1302966.24	_____	Картометрический; 5	47.1
2435	47:00-3.115(1)	1217	354327.18	1303089.46	_____	Картометрический; 5	47.1
2436	47:00-3.115(1)	1218	354222.19	1303265.92	_____	Картометрический; 5	47.1
2437	47:00-3.115(1)	1219	354195.91	1303490.3	_____	Картометрический; 5	47.1
2438	47:00-3.115(1)	1220	354109.27	1303669.22	_____	Картометрический; 5	47.1
2439	47:00-3.115(1)	1221	353875.18	1303869.1	_____	Картометрический; 5	47.1
2440	47:00-3.115(1)	1222	353460.61	1304192.54	_____	Картометрический; 5	47.1
2441	47:00-3.115(1)	1223	353115.1	1304586.96	_____	Картометрический; 5	47.1
2442	47:00-3.115(1)	1224	353113.58	1304590.11	_____	Картометрический; 5	47.1
2443	47:00-3.115(1)	1225	353033.51	1304708.99	_____	Картометрический; 5	47.1
2444	47:00-3.115(1)	1226	352936.85	1304681.74	_____	Картометрический; 5	47.1
2445	47:00-3.115(1)	1227	352767.24	1304683.07	_____	Картометрический; 5	47.1

полное наименование должности

М.П.

подпись

инициалы, фамилия

КАДАСТРОВЫЙ ПЛАН ТЕРРИТОРИИ

Лист № 164	раздела 10	Всего листов раздела 10: 239	Всего разделов: 12	Всего листов: 6515
« 09 » июля 2024 г. № КУВИ-001/2024-179472677				
Номер кадастрового квартала: 47:20:0708002				

Сведения о характерных точках границ:							
Номер п/п	Реестровый номер	Обозначение характерных точек	Координаты		Описание закрепления на местности	Метод определения координат и средняя квадратическая погрешность положения характерной точки (M), м	Система координат
			X	Y			
1	2	3	4	5	6	7	8
2446	47:00-3.115(1)	1228	352609.77	1304757.61	_____	Картометрический; 5	47.1
2447	47:00-3.115(1)	1229	352516.21	1304805.9	_____	Картометрический; 5	47.1
2448	47:00-3.115(1)	1230	352677.32	1304974.93	_____	Картометрический; 5	47.1
2449	47:00-3.115(1)	1231	352466.72	1305109.54	_____	Картометрический; 5	47.1
2450	47:00-3.115(1)	1232	352335.28	1304897.04	_____	Картометрический; 5	47.1
2451	47:00-3.115(1)	1233	352284.7	1304947.02	_____	Картометрический; 5	47.1
2452	47:00-3.115(1)	1234	352224.64	1305002.66	_____	Картометрический; 5	47.1
2453	47:00-3.115(1)	1235	351871.85	1305063.76	_____	Картометрический; 5	47.1
2454	47:00-3.115(1)	1236	351443.06	1305495.25	_____	Картометрический; 5	47.1
2455	47:00-3.115(1)	1237	351104.8	1305781.09	_____	Картометрический; 5	47.1
2456	47:00-3.115(1)	1238	350909.01	1305840.55	_____	Картометрический; 5	47.1
2457	47:00-3.115(1)	1239	350797.83	1305873.68	_____	Картометрический; 5	47.1
2458	47:00-3.115(1)	1240	350744.13	1305882.7	_____	Картометрический; 5	47.1
2459	47:00-3.115(1)	1241	350549.9	1305564.81	_____	Картометрический; 5	47.1
2460	47:00-3.115(1)	1242	350339.23	1305259.31	_____	Картометрический; 5	47.1

полное наименование должности

М.П.

подпись

инициалы, фамилия

КАДАСТРОВЫЙ ПЛАН ТЕРРИТОРИИ

Лист № 165	раздела 10	Всего листов раздела 10: 239	Всего разделов: 12	Всего листов: 6515
« 09 » июля 2024 г. № КУВИ-001/2024-179472677				
Номер кадастрового квартала: 47:20:0708002				

Сведения о характерных точках границ:							
Номер п/п	Реестровый номер	Обозначение характерных точек	Координаты		Описание закрепления на местности	Метод определения координат и средняя квадратическая погрешность положения характерной точки (M), м	Система координат
			X	Y			
1	2	3	4	5	6	7	8
2461	47:00-3.115(1)	1243	350289.11	1305203.3	_____	Картометрический; 5	47.1
2462	47:00-3.115(1)	1244	350236.31	1305110.86	_____	Картометрический; 5	47.1
2463	47:00-3.115(1)	1245	350160.95	1305006.71	_____	Картометрический; 5	47.1
2464	47:00-3.115(1)	1246	349995.66	1304772.65	_____	Картометрический; 5	47.1
2465	47:00-3.115(1)	1247	349942.79	1304664.32	_____	Картометрический; 5	47.1
2466	47:00-3.115(1)	1248	349900.93	1304573.6	_____	Картометрический; 5	47.1
2467	47:00-3.115(1)	1249	349888.98	1304543.36	_____	Картометрический; 5	47.1
2468	47:00-3.115(1)	1250	349858.98	1304482.71	_____	Картометрический; 5	47.1
2469	47:00-3.115(1)	1251	349835.5	1304431.84	_____	Картометрический; 5	47.1
2470	47:00-3.115(1)	1252	349791.14	1304335.96	_____	Картометрический; 5	47.1
2471	47:00-3.115(1)	1253	349746.79	1304236.82	_____	Картометрический; 5	47.1
2472	47:00-3.115(1)	1254	349705.43	1304149.95	_____	Картометрический; 5	47.1
2473	47:00-3.115(1)	1255	349618.91	1304113.9	_____	Картометрический; 5	47.1
2474	47:00-3.115(1)	1256	349576.28	1304096.14	_____	Картометрический; 5	47.1
2475	47:00-3.115(1)	1257	349323.94	1303991.01	_____	Картометрический; 5	47.1

полное наименование должности

М.П.

подпись

инициалы, фамилия

КАДАСТРОВЫЙ ПЛАН ТЕРРИТОРИИ

Лист № 166	раздела 10	Всего листов раздела 10: 239	Всего разделов: 12	Всего листов: 6515
« 09 » июля 2024 г. № КУВИ-001/2024-179472677				
Номер кадастрового квартала: 47:20:0708002				

Сведения о характерных точках границ:							
Номер п/п	Реестровый номер	Обозначение характерных точек	Координаты		Описание закрепления на местности	Метод определения координат и средняя квадратическая погрешность положения характерной точки (M), м	Система координат
			X	Y			
1	2	3	4	5	6	7	8
2476	47:00-3.115(1)	1258	348930.08	1303825.06	_____	Картометрический; 5	47.1
2477	47:00-3.115(1)	1259	348658.27	1303702.8	_____	Картометрический; 5	47.1
2478	47:00-3.115(1)	1260	348539.63	1303645.81	_____	Картометрический; 5	47.1
2479	47:00-3.115(1)	1261	348493.26	1303621.15	_____	Картометрический; 5	47.1
2480	47:00-3.115(1)	1262	348340.71	1303545.87	_____	Картометрический; 5	47.1
2481	47:00-3.115(1)	1263	348252.5	1303501.56	_____	Картометрический; 5	47.1
2482	47:00-3.115(1)	1264	348234.34	1303480.78	_____	Картометрический; 5	47.1
2483	47:00-3.115(1)	1265	348219.94	1303446.42	_____	Картометрический; 5	47.1
2484	47:00-3.115(1)	1266	348171.92	1303344.38	_____	Картометрический; 5	47.1
2485	47:00-3.115(1)	1267	348099.3	1303203.72	_____	Картометрический; 5	47.1
2486	47:00-3.115(1)	1268	348056.63	1303138.58	_____	Картометрический; 5	47.1
2487	47:00-3.115(1)	1269	348027.01	1303060.39	_____	Картометрический; 5	47.1
2488	47:00-3.115(1)	1270	348026.3	1303001.66	_____	Картометрический; 5	47.1
2489	47:00-3.115(1)	1271	348018.57	1302936.63	_____	Картометрический; 5	47.1
2490	47:00-3.115(1)	1272	347988.59	1302878.29	_____	Картометрический; 5	47.1

полное наименование должности

М.П.

подпись

инициалы, фамилия

КАДАСТРОВЫЙ ПЛАН ТЕРРИТОРИИ

Лист № 167	раздела 10	Всего листов раздела 10: 239	Всего разделов: 12	Всего листов: 6515
« 09 » июля 2024 г. № КУВИ-001/2024-179472677				
Номер кадастрового квартала: 47:20:0708002				

Сведения о характерных точках границ:							
Номер п/п	Реестровый номер	Обозначение характерных точек	Координаты		Описание закрепления на местности	Метод определения координат и средняя квадратическая погрешность положения характерной точки (M), м	Система координат
			X	Y			
1	2	3	4	5	6	7	8
2491	47:00-3.115(1)	1273	347936.14	1302840.1	_____	Картометрический; 5	47.1
2492	47:00-3.115(1)	1274	347855.98	1302782.6	_____	Картометрический; 5	47.1
2493	47:00-3.115(1)	1275	347727.77	1302703.38	_____	Картометрический; 5	47.1
2494	47:00-3.115(1)	1276	347641.4	1302640.33	_____	Картометрический; 5	47.1
2495	47:00-3.115(1)	1277	347466.48	1302484.12	_____	Картометрический; 5	47.1
2496	47:00-3.115(1)	1278	347361.03	1302359.62	_____	Картометрический; 5	47.1
2497	47:00-3.115(1)	1279	347282.17	1302251.5	_____	Картометрический; 5	47.1
2498	47:00-3.115(1)	1280	347200.8	1302129.13	_____	Картометрический; 5	47.1
2499	47:00-3.115(1)	1281	346942.61	1302094.88	_____	Картометрический; 5	47.1
2500	47:00-3.115(1)	1282	346784.59	1302064.34	_____	Картометрический; 5	47.1
2501	47:00-3.115(1)	1283	346586.91	1301874.83	_____	Картометрический; 5	47.1
2502	47:00-3.115(1)	1284	346501.63	1301862.82	_____	Картометрический; 5	47.1
2503	47:00-3.115(1)	1285	346457.74	1301851.66	_____	Картометрический; 5	47.1
2504	47:00-3.115(1)	1286	346420.54	1301837.09	_____	Картометрический; 5	47.1
2505	47:00-3.115(1)	1287	346354.58	1301782.95	_____	Картометрический; 5	47.1

полное наименование должности

М.П.

подпись

инициалы, фамилия

КАДАСТРОВЫЙ ПЛАН ТЕРРИТОРИИ

Лист № 168	раздела 10	Всего листов раздела 10: 239	Всего разделов: 12	Всего листов: 6515
« 09 » июля 2024 г. № КУВИ-001/2024-179472677				
Номер кадастрового квартала: 47:20:0708002				

Сведения о характерных точках границ:							
Номер п/п	Реестровый номер	Обозначение характерных точек	Координаты		Описание закрепления на местности	Метод определения координат и средняя квадратическая погрешность положения характерной точки (M), м	Система координат
			X	Y			
1	2	3	4	5	6	7	8
2506	47:00-3.115(1)	1288	346322.66	1301740.98	_____	Картометрический; 5	47.1
2507	47:00-3.115(1)	1289	346273.91	1301629.89	_____	Картометрический; 5	47.1
2508	47:00-3.115(1)	1290	346190.8	1301461.79	_____	Картометрический; 5	47.1
2509	47:00-3.115(1)	1291	346049.07	1301167.91	_____	Картометрический; 5	47.1
2510	47:00-3.115(1)	1292	346035.47	1301142.88	_____	Картометрический; 5	47.1
2511	47:00-3.115(1)	1293	345943.34	1300972.51	_____	Картометрический; 5	47.1
2512	47:00-3.115(1)	1294	345856.35	1300857.01	_____	Картометрический; 5	47.1
2513	47:00-3.115(1)	1295	345769.7	1300702.95	_____	Картометрический; 5	47.1
2514	47:00-3.115(1)	1296	345709.99	1300593.16	_____	Картометрический; 5	47.1
2515	47:00-3.115(1)	1297	345639.53	1300413.5	_____	Картометрический; 5	47.1
2516	47:00-3.115(1)	1298	345562.86	1300212.4	_____	Картометрический; 5	47.1
2517	47:00-3.115(1)	1299	345478.61	1300016.69	_____	Картометрический; 5	47.1
2518	47:00-3.115(1)	1300	345439.91	1299887.56	_____	Картометрический; 5	47.1
2519	47:00-3.115(1)	1301	345367.51	1299779.68	_____	Картометрический; 5	47.1
2520	47:00-3.115(1)	1302	345285.24	1299533.42	_____	Картометрический; 5	47.1

полное наименование должности

М.П.

подпись

инициалы, фамилия

КАДАСТРОВЫЙ ПЛАН ТЕРРИТОРИИ

Лист № 169	раздела 10	Всего листов раздела 10: 239	Всего разделов: 12	Всего листов: 6515
« 09 » июля 2024 г. № КУВИ-001/2024-179472677				
Номер кадастрового квартала: 47:20:0708002				

Сведения о характерных точках границ:							
Номер п/п	Реестровый номер	Обозначение характерных точек	Координаты		Описание закрепления на местности	Метод определения координат и средняя квадратическая погрешность положения характерной точки (M), м	Система координат
			X	Y			
1	2	3	4	5	6	7	8
2521	47:00-3.115(1)	1303	345250.76	1299418.98	_____	Картометрический; 5	47.1
2522	47:00-3.115(1)	1304	345181.81	1299274.9	_____	Картометрический; 5	47.1
2523	47:00-3.115(1)	1305	345103.91	1299104.61	_____	Картометрический; 5	47.1
2524	47:00-3.115(1)	1306	345023.64	1298932.43	_____	Картометрический; 5	47.1
2525	47:00-3.115(1)	1307	344963.04	1298831.04	_____	Картометрический; 5	47.1
2526	47:00-3.115(1)	1308	344951.06	1298812.22	_____	Картометрический; 5	47.1
2527	47:00-3.115(1)	1309	344900.49	1298728.48	_____	Картометрический; 5	47.1
2528	47:00-3.115(1)	1310	344825.26	1298630.97	_____	Картометрический; 5	47.1
2529	47:00-3.115(1)	1311	344794.64	1298592.98	_____	Картометрический; 5	47.1
2530	47:00-3.115(1)	1312	344755.88	1298543.92	_____	Картометрический; 5	47.1
2531	47:00-3.115(1)	1313	344718.8	1298500.97	_____	Картометрический; 5	47.1
2532	47:00-3.115(1)	1314	344665.02	1298439.12	_____	Картометрический; 5	47.1
2533	47:00-3.115(1)	1315	346080.13	1297649.24	_____	Картометрический; 5	47.1
2534	47:00-3.115(1)	1316	346105.55	1297625.63	_____	Картометрический; 5	47.1
2535	47:00-3.115(1)	1317	346396.51	1297270.23	_____	Картометрический; 5	47.1

полное наименование должности

М.П.

подпись

инициалы, фамилия

КАДАСТРОВЫЙ ПЛАН ТЕРРИТОРИИ

Лист № 170	раздела 10	Всего листов раздела 10: 239	Всего разделов: 12	Всего листов: 6515
« 09 » июля 2024 г. № КУВИ-001/2024-179472677				
Номер кадастрового квартала: 47:20:0708002				

Сведения о характерных точках границ:							
Номер п/п	Реестровый номер	Обозначение характерных точек	Координаты		Описание закрепления на местности	Метод определения координат и средняя квадратическая погрешность положения характерной точки (M), м	Система координат
			X	Y			
1	2	3	4	5	6	7	8
2536	47:00-3.115(1)	1318	346477.55	1297275.31	_____	Картометрический; 5	47.1
2537	47:00-3.115(1)	1319	346858.86	1297298	_____	Картометрический; 5	47.1
2538	47:00-3.115(1)	1320	347235.81	1297304.56	_____	Картометрический; 5	47.1
2539	47:00-3.115(1)	1321	347191.46	1297124.55	_____	Картометрический; 5	47.1
2540	47:00-3.115(1)	1322	347316.12	1297103.01	_____	Картометрический; 5	47.1
2541	47:00-3.115(1)	1323	347348.54	1297100.32	_____	Картометрический; 5	47.1
2542	47:00-3.115(1)	1324	347377.81	1297096.58	_____	Картометрический; 5	47.1
2543	47:00-3.115(1)	1325	347385.7	1297095.01	_____	Картометрический; 5	47.1
2544	47:00-3.115(1)	1326	347436.06	1297091.8	_____	Картометрический; 5	47.1
2545	47:00-3.115(1)	1327	347498.89	1297087.94	_____	Картометрический; 5	47.1
2546	47:00-3.115(1)	1328	347544.99	1297084.09	_____	Картометрический; 5	47.1
2547	47:00-3.115(1)	1329	347588.8	1297082.88	_____	Картометрический; 5	47.1
2548	47:00-3.115(1)	1330	347614.48	1297077.25	_____	Картометрический; 5	47.1
2549	47:00-3.115(1)	1331	347671.1	1297076.03	_____	Картометрический; 5	47.1
2550	47:00-3.115(1)	1332	347679.12	1297075.12	_____	Картометрический; 5	47.1

полное наименование должности

М.П.

подпись

инициалы, фамилия

КАДАСТРОВЫЙ ПЛАН ТЕРРИТОРИИ

Лист № 171	раздела 10	Всего листов раздела 10: 239	Всего разделов: 12	Всего листов: 6515
« 09 » июля 2024 г. № КУВИ-001/2024-179472677				
Номер кадастрового квартала: 47:20:0708002				

Сведения о характерных точках границ:							
Номер п/п	Реестровый номер	Обозначение характерных точек	Координаты		Описание закрепления на местности	Метод определения координат и средняя квадратическая погрешность положения характерной точки (M), м	Система координат
			X	Y			
1	2	3	4	5	6	7	8
2551	47:00-3.115(1)	1333	347698.69	1297070.94	_____	Картометрический; 5	47.1
2552	47:00-3.115(1)	1334	347754.42	1297069.21	_____	Картометрический; 5	47.1
2553	47:00-3.115(1)	1335	347781.45	1297064.58	_____	Картометрический; 5	47.1
2554	47:00-3.115(1)	1336	347844.71	1297059.98	_____	Картометрический; 5	47.1
2555	47:00-3.115(1)	1337	347871.77	1297056.84	_____	Картометрический; 5	47.1
2556	47:00-3.115(1)	1338	347899.41	1297056.21	_____	Картометрический; 5	47.1
2557	47:00-3.115(1)	1339	347936.5	1297053.3	_____	Картометрический; 5	47.1
2558	47:00-3.115(1)	1340	347951.61	1297048.99	_____	Картометрический; 5	47.1
2559	47:00-3.115(1)	1341	347978.69	1297047.86	_____	Картометрический; 5	47.1
2560	47:00-3.115(1)	1342	348023.58	1297044.62	_____	Картометрический; 5	47.1
2561	47:00-3.115(1)	1343	348058.44	1297041.5	_____	Картометрический; 5	47.1
2562	47:00-3.115(1)	1344	348094.45	1297042.02	_____	Картометрический; 5	47.1
2563	47:00-3.115(1)	1345	348140.23	1297038.49	_____	Картометрический; 5	47.1
2564	47:00-3.115(1)	1346	348184.8	1297036.28	_____	Картометрический; 5	47.1
2565	47:00-3.115(1)	1347	348285.6	1297028.17	_____	Картометрический; 5	47.1

полное наименование должности

М.П.

подпись

инициалы, фамилия

КАДАСТРОВЫЙ ПЛАН ТЕРРИТОРИИ

Лист № 172	раздела 10	Всего листов раздела 10: 239	Всего разделов: 12	Всего листов: 6515
« 09 » июля 2024 г. № КУВИ-001/2024-179472677				
Номер кадастрового квартала: 47:20:0708002				

Сведения о характерных точках границ:							
Номер п/п	Реестровый номер	Обозначение характерных точек	Координаты		Описание закрепления на местности	Метод определения координат и средняя квадратическая погрешность положения характерной точки (M), м	Система координат
			X	Y			
1	2	3	4	5	6	7	8
2566	47:00-3.115(1)	1348	348348.3	1297023.56	_____	Картометрический; 5	47.1
2567	47:00-3.115(1)	1349	348383.82	1297019.46	_____	Картометрический; 5	47.1
2568	47:00-3.115(1)	1350	348430.07	1297018.21	_____	Картометрический; 5	47.1
2569	47:00-3.115(1)	1351	348474.16	1297012.86	_____	Картометрический; 5	47.1
2570	47:00-3.115(1)	1352	348526.85	1297009.7	_____	Картометрический; 5	47.1
2571	47:00-3.115(1)	1353	348560.92	1297006.59	_____	Картометрический; 5	47.1
2572	47:00-3.115(1)	1354	348605.7	1297003.34	_____	Картометрический; 5	47.1
2573	47:00-3.115(1)	1355	348642.24	1297000.72	_____	Картометрический; 5	47.1
2574	47:00-3.115(1)	1356	348651.25	1296998.83	_____	Картометрический; 5	47.1
2575	47:00-3.115(1)	1357	348722.89	1296994.86	_____	Картометрический; 5	47.1
2576	47:00-3.115(1)	1358	348775.04	1296992.51	_____	Картометрический; 5	47.1
2577	47:00-3.115(1)	1359	348833.97	1296989.66	_____	Картометрический; 5	47.1
2578	47:00-3.115(1)	1360	348841.78	1296989.28	_____	Картометрический; 5	47.1
2579	47:00-3.115(1)	1361	348961.6	1296996.17	_____	Картометрический; 5	47.1
2580	47:00-3.115(1)	1362	349014.81	1296989.68	_____	Картометрический; 5	47.1

полное наименование должности

М.П.

подпись

инициалы, фамилия

КАДАСТРОВЫЙ ПЛАН ТЕРРИТОРИИ

Лист № 173	раздела 10	Всего листов раздела 10: 239	Всего разделов: 12	Всего листов: 6515
« 09 » июля 2024 г. № КУВИ-001/2024-179472677				
Номер кадастрового квартала: 47:20:0708002				

Сведения о характерных точках границ:							
Номер п/п	Реестровый номер	Обозначение характерных точек	Координаты		Описание закрепления на местности	Метод определения координат и средняя квадратическая погрешность положения характерной точки (M), м	Система координат
			X	Y			
1	2	3	4	5	6	7	8
2581	47:00-3.115(1)	1363	349056.62	1296980.87	_____	Картометрический; 5	47.1
2582	47:00-3.115(1)	1364	349128.72	1296968.37	_____	Картометрический; 5	47.1
2583	47:00-3.115(1)	1365	349178.71	1296972.21	_____	Картометрический; 5	47.1
2584	47:00-3.115(1)	1366	349181.47	1296973.83	_____	Картометрический; 5	47.1
2585	47:00-3.115(1)	1367	349219.02	1296995.72	_____	Картометрический; 5	47.1
2586	47:00-3.115(1)	1368	349332.64	1297069.3	_____	Картометрический; 5	47.1
2587	47:00-3.115(1)	1369	349374.03	1297090.71	_____	Картометрический; 5	47.1
2588	47:00-3.115(1)	1370	349411.35	1297105.84	_____	Картометрический; 5	47.1
2589	47:00-3.115(1)	1371	349430.16	1297102.96	_____	Картометрический; 5	47.1
2590	47:00-3.115(1)	1372	349479.57	1297055.81	_____	Картометрический; 5	47.1
2591	47:00-3.115(1)	1373	349492.53	1297043.45	_____	Картометрический; 5	47.1
2592	47:00-3.115(1)	1374	349525.45	1297001.13	_____	Картометрический; 5	47.1
2593	47:00-3.115(1)	1375	349554.93	1296977.57	_____	Картометрический; 5	47.1
2594	47:00-3.115(1)	1376	349584.46	1296957.18	_____	Картометрический; 5	47.1
2595	47:00-3.115(1)	1377	349590.98	1296934.36	_____	Картометрический; 5	47.1

полное наименование должности

М.П.

подпись

инициалы, фамилия

КАДАСТРОВЫЙ ПЛАН ТЕРРИТОРИИ

Лист № 174	раздела 10	Всего листов раздела 10: 239	Всего разделов: 12	Всего листов: 6515
« 09 » июля 2024 г. № КУВИ-001/2024-179472677				
Номер кадастрового квартала: 47:20:0708002				

Сведения о характерных точках границ:							
Номер п/п	Реестровый номер	Обозначение характерных точек	Координаты		Описание закрепления на местности	Метод определения координат и средняя квадратическая погрешность положения характерной точки (M), м	Система координат
			X	Y			
1	2	3	4	5	6	7	8
2596	47:00-3.115(1)	1378	349603	1296923.74	_____	Картометрический; 5	47.1
2597	47:00-3.115(1)	1379	349614.25	1296913.82	_____	Картометрический; 5	47.1
2598	47:00-3.115(1)	1380	349645.86	1296891.33	_____	Картометрический; 5	47.1
2599	47:00-3.115(1)	1381	349698.51	1296848.32	_____	Картометрический; 5	47.1
2600	47:00-3.115(1)	1382	349705.12	1296823.38	_____	Картометрический; 5	47.1
2601	47:00-3.115(1)	1383	349693	1296798.16	_____	Картометрический; 5	47.1
2602	47:00-3.115(1)	1384	349676.84	1296762.52	_____	Картометрический; 5	47.1
2603	47:00-3.115(1)	1385	349634.62	1296648.77	_____	Картометрический; 5	47.1
2604	47:00-3.115(1)	1386	349644.4	1296602.46	_____	Картометрический; 5	47.1
2605	47:00-3.115(1)	1387	349652.88	1296573.11	_____	Картометрический; 5	47.1
2606	47:00-3.115(1)	1388	349659.4	1296548	_____	Картометрический; 5	47.1
2607	47:00-3.115(1)	1389	349678.32	1296473.65	_____	Картометрический; 5	47.1
2608	47:00-3.115(1)	1390	349687.45	1296437.78	_____	Картометрический; 5	47.1
2609	47:00-3.115(1)	1391	349706.03	1296366.2	_____	Картометрический; 5	47.1
2610	47:00-3.115(1)	1392	349722.99	1296311.42	_____	Картометрический; 5	47.1

полное наименование должности

М.П.

подпись

инициалы, фамилия

КАДАСТРОВЫЙ ПЛАН ТЕРРИТОРИИ

Лист № 175	раздела 10	Всего листов раздела 10: 239	Всего разделов: 12	Всего листов: 6515
« 09 » июля 2024 г. № КУВИ-001/2024-179472677				
Номер кадастрового квартала: 47:20:0708002				

Сведения о характерных точках границ:							
Номер п/п	Реестровый номер	Обозначение характерных точек	Координаты		Описание закрепления на местности	Метод определения координат и средняя квадратическая погрешность положения характерной точки (M), м	Система координат
			X	Y			
1	2	3	4	5	6	7	8
2611	47:00-3.115(1)	1393	349747.46	1296208.02	_____	Картометрический; 5	47.1
2612	47:00-3.115(1)	1394	349833.86	1296246.2	_____	Картометрический; 5	47.1
2613	47:00-3.115(1)	1395	349943.14	1296293.33	_____	Картометрический; 5	47.1
2614	47:00-3.115(1)	1396	351290.33	1296777.99	_____	Картометрический; 5	47.1
2615	47:00-3.115(1)	1397	351275.98	1296834	_____	Картометрический; 5	47.1
2616	47:00-3.115(1)	1398	351241.69	1296908.55	_____	Картометрический; 5	47.1
2617	47:00-3.115(1)	1399	351187.85	1296951.54	_____	Картометрический; 5	47.1
2618	47:00-3.115(1)	1400	351138.61	1296977.93	_____	Картометрический; 5	47.1
2619	47:00-3.115(1)	1401	351089.04	1297015.72	_____	Картометрический; 5	47.1
2620	47:00-3.115(1)	1402	351060.3	1297061.14	_____	Картометрический; 5	47.1
2621	47:00-3.115(1)	1403	351060.87	1297097.64	_____	Картометрический; 5	47.1
2622	47:00-3.115(1)	1404	351070.55	1297142.58	_____	Картометрический; 5	47.1
2623	47:00-3.115(1)	1405	351077.26	1297160.7	_____	Картометрический; 5	47.1
2624	47:00-3.115(1)	1406	351087.61	1297188.65	_____	Картометрический; 5	47.1
2625	47:00-3.115(1)	1407	351088.38	1297215.04	_____	Картометрический; 5	47.1

полное наименование должности

М.П.

подпись

инициалы, фамилия

КАДАСТРОВЫЙ ПЛАН ТЕРРИТОРИИ

Лист № 176	раздела 10	Всего листов раздела 10: 239	Всего разделов: 12	Всего листов: 6515
« 09 » июля 2024 г. № КУВИ-001/2024-179472677				
Номер кадастрового квартала: 47:20:0708002				

Сведения о характерных точках границ:							
Номер п/п	Реестровый номер	Обозначение характерных точек	Координаты		Описание закрепления на местности	Метод определения координат и средняя квадратическая погрешность положения характерной точки (M), м	Система координат
			X	Y			
1	2	3	4	5	6	7	8
2626	47:00-3.115(1)	1408	351076.8	1297242.32	_____	Картометрический; 5	47.1
2627	47:00-3.115(1)	1409	351074.31	1297247.84	_____	Картометрический; 5	47.1
2628	47:00-3.115(1)	1410	351070.27	1297251.75	_____	Картометрический; 5	47.1
2629	47:00-3.115(1)	1411	351063.16	1297258.65	_____	Картометрический; 5	47.1
2630	47:00-3.115(1)	1412	351042.6	1297278.6	_____	Картометрический; 5	47.1
2631	47:00-3.115(1)	1413	351006.96	1297297.92	_____	Картометрический; 5	47.1
2632	47:00-3.115(1)	1414	350952.6	1297307.57	_____	Картометрический; 5	47.1
2633	47:00-3.115(1)	1415	350902.94	1297354.75	_____	Картометрический; 5	47.1
2634	47:00-3.115(1)	1416	350866.91	1297404.28	_____	Картометрический; 5	47.1
2635	47:00-3.115(1)	1417	350807.75	1297458.6	_____	Картометрический; 5	47.1
2636	47:00-3.115(1)	1418	350777.94	1297507.15	_____	Картометрический; 5	47.1
2637	47:00-3.115(1)	1419	350761.79	1297543.38	_____	Картометрический; 5	47.1
2638	47:00-3.115(1)	1420	350752.76	1297588.06	_____	Картометрический; 5	47.1
2639	47:00-3.115(1)	1421	350746.8	1297645.27	_____	Картометрический; 5	47.1
2640	47:00-3.115(1)	1422	350747.08	1297646.59	_____	Картометрический; 5	47.1

полное наименование должности

М.П.

подпись

инициалы, фамилия

КАДАСТРОВЫЙ ПЛАН ТЕРРИТОРИИ

Лист № 177	раздела 10	Всего листов раздела 10: 239	Всего разделов: 12	Всего листов: 6515
« 09 » июля 2024 г. № КУВИ-001/2024-179472677				
Номер кадастрового квартала: 47:20:0708002				

Сведения о характерных точках границ:							
Номер п/п	Реестровый номер	Обозначение характерных точек	Координаты		Описание закрепления на местности	Метод определения координат и средняя квадратическая погрешность положения характерной точки (M), м	Система координат
			X	Y			
1	2	3	4	5	6	7	8
2641	47:00-3.115(1)	1423	350755.55	1297686	_____	Картометрический; 5	47.1
2642	47:00-3.115(1)	1424	350775.85	1297723.79	_____	Картометрический; 5	47.1
2643	47:00-3.115(1)	1425	350810.93	1297749.32	_____	Картометрический; 5	47.1
2644	47:00-3.115(1)	1426	350842.34	1297772.76	_____	Картометрический; 5	47.1
2645	47:00-3.115(1)	1427	350870.65	1297793.88	_____	Картометрический; 5	47.1
2646	47:00-3.115(1)	1428	350889.92	1297837.9	_____	Картометрический; 5	47.1
2647	47:00-3.115(1)	1429	350901.78	1297877.67	_____	Картометрический; 5	47.1
2648	47:00-3.115(1)	1430	350892.61	1297915.04	_____	Картометрический; 5	47.1
2649	47:00-3.115(1)	1431	350888.51	1297931.73	_____	Картометрический; 5	47.1
2650	47:00-3.115(1)	1432	350868.94	1297986.54	_____	Картометрический; 5	47.1
2651	47:00-3.115(1)	1433	350864.26	1298039.5	_____	Картометрический; 5	47.1
2652	47:00-3.115(1)	1434	350864.07	1298041.68	_____	Картометрический; 5	47.1
2653	47:00-3.115(1)	1435	350880.1	1298085.7	_____	Картометрический; 5	47.1
2654	47:00-3.115(1)	1436	350926.81	1298167.59	_____	Картометрический; 5	47.1
2655	47:00-3.115(1)	1437	350936.84	1298193.79	_____	Картометрический; 5	47.1

полное наименование должности

М.П.

подпись

инициалы, фамилия

КАДАСТРОВЫЙ ПЛАН ТЕРРИТОРИИ

Лист № 178	раздела 10	Всего листов раздела 10: 239	Всего разделов: 12	Всего листов: 6515
« 09 » июля 2024 г. № КУВИ-001/2024-179472677				
Номер кадастрового квартала: 47:20:0708002				

Сведения о характерных точках границ:							
Номер п/п	Реестровый номер	Обозначение характерных точек	Координаты		Описание закрепления на местности	Метод определения координат и средняя квадратическая погрешность положения характерной точки (M _t), м	Система координат
			X	Y			
1	2	3	4	5	6	7	8
2656	47:00-3.115(1)	1438	350942.58	1298216.78	_____	Картометрический; 5	47.1
2657	47:00-3.115(1)	1439	350963.49	1298300.41	_____	Картометрический; 5	47.1
2658	47:00-3.115(1)	1440	350975.41	1298415.17	_____	Картометрический; 5	47.1
2659	47:00-3.115(1)	1441	350979.45	1298496.45	_____	Картометрический; 5	47.1
2660	47:00-3.115(1)	1442	350992	1298563.33	_____	Картометрический; 5	47.1
2661	47:00-3.115(1)	1443	351018.72	1298588.73	_____	Картометрический; 5	47.1
2662	47:00-3.115(1)	1444	351047.91	1298588.07	_____	Картометрический; 5	47.1
2663	47:00-3.115(1)	1445	351349.24	1298941.04	_____	Картометрический; 5	47.1
2664	47:00-3.115(1)	1446	351754.97	1298826.28	_____	Картометрический; 5	47.1
2665	47:00-3.115(1)	1447	351758.61	1298788.84	_____	Картометрический; 5	47.1
2666	47:00-3.115(1)	1448	351745.15	1298747.4	_____	Картометрический; 5	47.1
2667	47:00-3.115(1)	1449	351718.98	1298721.59	_____	Картометрический; 5	47.1
2668	47:00-3.115(1)	1450	351687.94	1298707.63	_____	Картометрический; 5	47.1
2669	47:00-3.115(1)	1451	351656.51	1298715.51	_____	Картометрический; 5	47.1
2670	47:00-3.115(1)	1452	351630.14	1298737.01	_____	Картометрический; 5	47.1

полное наименование должности

М.П.

подпись

инициалы, фамилия

КАДАСТРОВЫЙ ПЛАН ТЕРРИТОРИИ

Лист № 179	раздела 10	Всего листов раздела 10: 239	Всего разделов: 12	Всего листов: 6515
« 09 » июля 2024 г. № КУВИ-001/2024-179472677				
Номер кадастрового квартала: 47:20:0708002				

Сведения о характерных точках границ:							
Номер п/п	Реестровый номер	Обозначение характерных точек	Координаты		Описание закрепления на местности	Метод определения координат и средняя квадратическая погрешность положения характерной точки (M), м	Система координат
			X	Y			
1	2	3	4	5	6	7	8
2671	47:00-3.115(1)	1453	351603.77	1298764.74	_____	Картометрический; 5	47.1
2672	47:00-3.115(1)	1454	351572.31	1298778.88	_____	Картометрический; 5	47.1
2673	47:00-3.115(1)	1455	351550.48	1298771.32	_____	Картометрический; 5	47.1
2674	47:00-3.115(1)	1456	351520.46	1298748.86	_____	Картометрический; 5	47.1
2675	47:00-3.115(1)	1457	351369.15	1298643.2	_____	Картометрический; 5	47.1
2676	47:00-3.115(1)	1458	351254.36	1298562.33	_____	Картометрический; 5	47.1
2677	47:00-3.115(1)	1459	351221.46	1298541.6	_____	Картометрический; 5	47.1
2678	47:00-3.115(1)	1460	351128.29	1298504.86	_____	Картометрический; 5	47.1
2679	47:00-3.115(1)	1461	351318.7	1298003.42	_____	Картометрический; 5	47.1
2680	47:00-3.115(1)	1462	351331.32	1297790.12	_____	Картометрический; 5	47.1
2681	47:00-3.115(1)	1463	351366.54	1297084.44	_____	Картометрический; 5	47.1
2682	47:00-3.115(1)	1464	351369.8	1297026.39	_____	Картометрический; 5	47.1
2683	47:00-3.115(1)	1465	351379.58	1296839.86	_____	Картометрический; 5	47.1
2684	47:00-3.115(1)	1466	351388.72	1296686.92	_____	Картометрический; 5	47.1
2685	47:00-3.115(1)	1467	351394.58	1296602.79	_____	Картометрический; 5	47.1

полное наименование должности

М.П.

подпись

инициалы, фамилия

КАДАСТРОВЫЙ ПЛАН ТЕРРИТОРИИ

Лист № 180	раздела 10	Всего листов раздела 10: 239	Всего разделов: 12	Всего листов: 6515
« 09 » июля 2024 г. № КУВИ-001/2024-179472677				
Номер кадастрового квартала: 47:20:0708002				

Сведения о характерных точках границ:							
Номер п/п	Реестровый номер	Обозначение характерных точек	Координаты		Описание закрепления на местности	Метод определения координат и средняя квадратическая погрешность положения характерной точки (M), м	Система координат
			X	Y			
1	2	3	4	5	6	7	8
2686	47:00-3.115(1)	1468	351406.33	1296441.04	_____	Картометрический; 5	47.1
2687	47:00-3.115(1)	1469	351428.83	1296118.2	_____	Картометрический; 5	47.1
2688	47:00-3.115(1)	1470	351455.26	1295743.52	_____	Картометрический; 5	47.1
2689	47:00-3.115(1)	1471	351425.4	1295219.95	_____	Картометрический; 5	47.1
2690	47:00-3.115(1)	1472	351504.48	1295080.06	_____	Картометрический; 5	47.1
2691	47:00-3.115(1)	1473	351515.57	1295060.65	_____	Картометрический; 5	47.1
2692	47:00-3.115(1)	1474	351649.92	1294824.55	_____	Картометрический; 5	47.1
2693	47:00-3.115(1)	1475	351807.37	1294542.34	_____	Картометрический; 5	47.1
2694	47:00-3.115(1)	1476	351998.79	1294205.95	_____	Картометрический; 5	47.1
2695	47:00-3.115(1)	1477	352151.83	1293896.66	_____	Картометрический; 5	47.1
2696	47:00-3.115(1)	1478	351804.25	1293804.24	_____	Картометрический; 5	47.1
2697	47:00-3.115(1)	1479	351762.04	1293793.02	_____	Картометрический; 5	47.1
2698	47:00-3.115(1)	1480	351730.21	1293757.18	_____	Картометрический; 5	47.1
2699	47:00-3.115(1)	1481	351678.56	1293741.62	_____	Картометрический; 5	47.1
2700	47:00-3.115(1)	1482	351635.85	1293728.76	_____	Картометрический; 5	47.1

полное наименование должности

М.П.

подпись

инициалы, фамилия

КАДАСТРОВЫЙ ПЛАН ТЕРРИТОРИИ

Лист № 181	раздела 10	Всего листов раздела 10: 239	Всего разделов: 12	Всего листов: 6515
« 09 » июля 2024 г. № КУВИ-001/2024-179472677				
Номер кадастрового квартала: 47:20:0708002				

Сведения о характерных точках границ:							
Номер п/п	Реестровый номер	Обозначение характерных точек	Координаты		Описание закрепления на местности	Метод определения координат и средняя квадратическая погрешность положения характерной точки (M), м	Система координат
			X	Y			
1	2	3	4	5	6	7	8
2701	47:00-3.115(1)	1483	351558.26	1293694.3	_____	Картометрический; 5	47.1
2702	47:00-3.115(1)	1484	351512.06	1293648.86	_____	Картометрический; 5	47.1
2703	47:00-3.115(1)	1485	351478.19	1293609.79	_____	Картометрический; 5	47.1
2704	47:00-3.115(1)	1486	351462.25	1293560.61	_____	Картометрический; 5	47.1
2705	47:00-3.115(1)	1487	351460.6	1293532.49	_____	Картометрический; 5	47.1
2706	47:00-3.115(1)	1488	351452.66	1293501.13	_____	Картометрический; 5	47.1
2707	47:00-3.115(1)	1489	351441.51	1293480.08	_____	Картометрический; 5	47.1
2708	47:00-3.115(1)	1490	351423.93	1293473.6	_____	Картометрический; 5	47.1
2709	47:00-3.115(1)	1491	351414.49	1293475.6	_____	Картометрический; 5	47.1
2710	47:00-3.115(1)	1492	350998.93	1293150.88	_____	Картометрический; 5	47.1
2711	47:00-3.115(1)	1493	350851.99	1293034.25	_____	Картометрический; 5	47.1
2712	47:00-3.115(1)	1494	350640.01	1292997.87	_____	Картометрический; 5	47.1
2713	47:00-3.115(1)	1495	350411.33	1292961.25	_____	Картометрический; 5	47.1
2714	47:00-3.115(1)	1496	349746.26	1292855.96	_____	Картометрический; 5	47.1
2715	47:00-3.115(1)	1497	349688.98	1292775.99	_____	Картометрический; 5	47.1

полное наименование должности

М.П.

подпись

инициалы, фамилия

КАДАСТРОВЫЙ ПЛАН ТЕРРИТОРИИ

Лист № 182	раздела 10	Всего листов раздела 10: 239	Всего разделов: 12	Всего листов: 6515
« 09 » июля 2024 г. № КУВИ-001/2024-179472677				
Номер кадастрового квартала: 47:20:0708002				

Сведения о характерных точках границ:							
Номер п/п	Реестровый номер	Обозначение характерных точек	Координаты		Описание закрепления на местности	Метод определения координат и средняя квадратическая погрешность положения характерной точки (M), м	Система координат
			X	Y			
1	2	3	4	5	6	7	8
2716	47:00-3.115(1)	1498	349419.34	1292250.99	_____	Картометрический; 5	47.1
2717	47:00-3.115(1)	1499	348804.18	1291846.74	_____	Картометрический; 5	47.1
2718	47:00-3.115(1)	1500	348536.95	1291942.47	_____	Картометрический; 5	47.1
2719	47:00-3.115(1)	1501	348154.75	1291113.77	_____	Картометрический; 5	47.1
2720	47:00-3.115(1)	1502	348143.99	1291090.38	_____	Картометрический; 5	47.1
2721	47:00-3.115(1)	1503	348141.36	1291084.66	_____	Картометрический; 5	47.1
2722	47:00-3.115(1)	1504	348135.31	1291086.31	_____	Картометрический; 5	47.1
2723	47:00-3.115(1)	1505	348049.11	1291109.99	_____	Картометрический; 5	47.1
2724	47:00-3.115(1)	1506	347942.61	1291139.23	_____	Картометрический; 5	47.1
2725	47:00-3.115(1)	1507	347870.41	1290978.51	_____	Картометрический; 5	47.1
2726	47:00-3.115(1)	1508	347849.53	1290931.56	_____	Картометрический; 5	47.1
2727	47:00-3.115(1)	1509	347472.74	1291068.77	_____	Картометрический; 5	47.1
2728	47:00-3.115(1)	1510	347472.46	1291164.88	_____	Картометрический; 5	47.1
2729	47:00-3.115(1)	1511	347480.39	1291325.48	_____	Картометрический; 5	47.1
2730	47:00-3.115(1)	1512	347935.17	1292269.44	_____	Картометрический; 5	47.1

полное наименование должности

М.П.

подпись

инициалы, фамилия

КАДАСТРОВЫЙ ПЛАН ТЕРРИТОРИИ

Лист № 183	раздела 10	Всего листов раздела 10: 239	Всего разделов: 12	Всего листов: 6515
« 09 » июля 2024 г. № КУВИ-001/2024-179472677				
Номер кадастрового квартала: 47:20:0708002				

Сведения о характерных точках границ:							
Номер п/п	Реестровый номер	Обозначение характерных точек	Координаты		Описание закрепления на местности	Метод определения координат и средняя квадратическая погрешность положения характерной точки (M), м	Система координат
			X	Y			
1	2	3	4	5	6	7	8
2731	47:00-3.115(1)	1513	347975.22	1292256.4	_____	Картометрический; 5	47.1
2732	47:00-3.115(1)	1514	348008.08	1292245.68	_____	Картометрический; 5	47.1
2733	47:00-3.115(1)	1515	348050.47	1292231.87	_____	Картометрический; 5	47.1
2734	47:00-3.115(1)	1516	348145.02	1292201.06	_____	Картометрический; 5	47.1
2735	47:00-3.115(1)	1517	348306.61	1292522.43	_____	Картометрический; 5	47.1
2736	47:00-3.115(1)	1518	348437.98	1292783.68	_____	Картометрический; 5	47.1
2737	47:00-3.115(1)	1519	348321.84	1292756.48	_____	Картометрический; 5	47.1
2738	47:00-3.115(1)	1520	348293.85	1292876.46	_____	Картометрический; 5	47.1
2739	47:00-3.115(1)	1521	348218.95	1293305.98	_____	Картометрический; 5	47.1
2740	47:00-3.115(1)	1522	348203.08	1293316.16	_____	Картометрический; 5	47.1
2741	47:00-3.115(1)	1523	348037.98	1293422.18	_____	Картометрический; 5	47.1
2742	47:00-3.115(1)	1524	347394.06	1293838.31	_____	Картометрический; 5	47.1
2743	47:00-3.115(1)	1525	347377.86	1293848.2	_____	Картометрический; 5	47.1
2744	47:00-3.115(1)	1526	346857.78	1294166.27	_____	Картометрический; 5	47.1
2745	47:00-3.115(1)	1527	346511.9	1294394.83	_____	Картометрический; 5	47.1

полное наименование должности

М.П.

подпись

инициалы, фамилия

КАДАСТРОВЫЙ ПЛАН ТЕРРИТОРИИ

Лист № 184	раздела 10	Всего листов раздела 10: 239	Всего разделов: 12	Всего листов: 6515
« 09 » июля 2024 г. № КУВИ-001/2024-179472677				
Номер кадастрового квартала: 47:20:0708002				

Сведения о характерных точках границ:							
Номер п/п	Реестровый номер	Обозначение характерных точек	Координаты		Описание закрепления на местности	Метод определения координат и средняя квадратическая погрешность положения характерной точки (M), м	Система координат
			X	Y			
1	2	3	4	5	6	7	8
2746	47:00-3.115(1)	1528	346507.83	1294397.34	_____	Картометрический; 5	47.1
2747	47:00-3.115(1)	1529	346500.96	1294395.34	_____	Картометрический; 5	47.1
2748	47:00-3.115(1)	1530	346054.01	1294682.26	_____	Картометрический; 5	47.1
2749	47:00-3.115(1)	1531	345790.85	1294859.9	_____	Картометрический; 5	47.1
2750	47:00-3.115(1)	1532	345410.85	1294750.22	_____	Картометрический; 5	47.1
2751	47:00-3.115(1)	1533	345261.83	1294677.22	_____	Картометрический; 5	47.1
2752	47:00-3.115(1)	1534	345117.54	1294560.51	_____	Картометрический; 5	47.1
2753	47:00-3.115(1)	1535	344715.13	1293966.18	_____	Картометрический; 5	47.1
2754	47:00-3.115(1)	1536	344680.64	1293914.25	_____	Картометрический; 5	47.1
2755	47:00-3.115(1)	1537	344660.18	1293291.11	_____	Картометрический; 5	47.1
2756	47:00-3.115(1)	1538	344401.91	1293363.88	_____	Картометрический; 5	47.1
2757	47:00-3.115(1)	1539	344400.77	1293205.4	_____	Картометрический; 5	47.1
2758	47:00-3.115(1)	1540	344277.44	1293023.48	_____	Картометрический; 5	47.1
2759	47:00-3.115(1)	1541	343988.13	1292896.75	_____	Картометрический; 5	47.1
2760	47:00-3.115(1)	1542	343924.32	1292691.64	_____	Картометрический; 5	47.1

полное наименование должности

М.П.

подпись

инициалы, фамилия

КАДАСТРОВЫЙ ПЛАН ТЕРРИТОРИИ

Лист № 185	раздела 10	Всего листов раздела 10: 239	Всего разделов: 12	Всего листов: 6515
« 09 » июля 2024 г. № КУВИ-001/2024-179472677				
Номер кадастрового квартала: 47:20:0708002				

Сведения о характерных точках границ:							
Номер п/п	Реестровый номер	Обозначение характерных точек	Координаты		Описание закрепления на местности	Метод определения координат и средняя квадратическая погрешность положения характерной точки (M), м	Система координат
			X	Y			
1	2	3	4	5	6	7	8
2761	47:00-3.115(1)	1543	344215.17	1292571.8	_____	Картометрический; 5	47.1
2762	47:00-3.115(1)	1544	344211.89	1292476.85	_____	Картометрический; 5	47.1
2763	47:00-3.115(1)	1545	344383.98	1292477.3	_____	Картометрический; 5	47.1
2764	47:00-3.115(1)	1546	344692.16	1292579.42	_____	Картометрический; 5	47.1
2765	47:00-3.115(1)	1547	344784.3	1292415.65	_____	Картометрический; 5	47.1
2766	47:00-3.115(1)	1548	344611.58	1292291.43	_____	Картометрический; 5	47.1
2767	47:00-3.115(1)	1549	344624.06	1292271.91	_____	Картометрический; 5	47.1
2768	47:00-3.115(1)	1550	344634.72	1292257.57	_____	Картометрический; 5	47.1
2769	47:00-3.115(1)	1551	344651.46	1292248.79	_____	Картометрический; 5	47.1
2770	47:00-3.115(1)	1552	344708.52	1292246.61	_____	Картометрический; 5	47.1
2771	47:00-3.115(1)	1553	344723.71	1292239.27	_____	Картометрический; 5	47.1
2772	47:00-3.115(1)	1554	344767.93	1292194.82	_____	Картометрический; 5	47.1
2773	47:00-3.115(1)	1555	344787.6	1292189.09	_____	Картометрический; 5	47.1
2774	47:00-3.115(1)	1556	344822.1	1292194.1	_____	Картометрический; 5	47.1
2775	47:00-3.115(1)	1557	344837.2	1292188.32	_____	Картометрический; 5	47.1

полное наименование должности

М.П.

подпись

инициалы, фамилия

КАДАСТРОВЫЙ ПЛАН ТЕРРИТОРИИ

Лист № 186	раздела 10	Всего листов раздела 10: 239	Всего разделов: 12	Всего листов: 6515
« 09 » июля 2024 г. № КУВИ-001/2024-179472677				
Номер кадастрового квартала: 47:20:0708002				

Сведения о характерных точках границ:							
Номер п/п	Реестровый номер	Обозначение характерных точек	Координаты		Описание закрепления на местности	Метод определения координат и средняя квадратическая погрешность положения характерной точки (M), м	Система координат
			X	Y			
1	2	3	4	5	6	7	8
2776	47:00-3.115(1)	1558	344861.7	1292154.57	_____	Картометрический; 5	47.1
2777	47:00-3.115(1)	1559	344875.46	1292139.22	_____	Картометрический; 5	47.1
2778	47:00-3.115(1)	1560	344890.54	1292131.95	_____	Картометрический; 5	47.1
2779	47:00-3.115(1)	1561	344908.77	1292126.2	_____	Картометрический; 5	47.1
2780	47:00-3.115(1)	1562	344946.71	1292120.04	_____	Картометрический; 5	47.1
2781	47:00-3.115(1)	1563	344965.06	1292115.26	_____	Картометрический; 5	47.1
2782	47:00-3.115(1)	1564	344982.59	1292107.73	_____	Картометрический; 5	47.1
2783	47:00-3.115(1)	1565	345009.98	1292084.03	_____	Картометрический; 5	47.1
2784	47:00-3.115(1)	1566	345029.63	1292076.77	_____	Картометрический; 5	47.1
2785	47:00-3.115(1)	1567	345067.68	1292079.33	_____	Картометрический; 5	47.1
2786	47:00-3.115(1)	1568	345086.74	1292079.12	_____	Картометрический; 5	47.1
2787	47:00-3.115(1)	1569	345106.34	1292076.4	_____	Картометрический; 5	47.1
2788	47:00-3.115(1)	1570	345121.58	1292063.1	_____	Картометрический; 5	47.1
2789	47:00-3.115(1)	1571	345142.32	1292033.81	_____	Картометрический; 5	47.1
2790	47:00-3.115(1)	1572	345165.91	1292008.1	_____	Картометрический; 5	47.1

полное наименование должности

М.П.

подпись

инициалы, фамилия

КАДАСТРОВЫЙ ПЛАН ТЕРРИТОРИИ

Лист № 187	раздела 10	Всего листов раздела 10: 239	Всего разделов: 12	Всего листов: 6515
« 09 » июля 2024 г. № КУВИ-001/2024-179472677				
Номер кадастрового квартала: 47:20:0708002				

Сведения о характерных точках границ:							
Номер п/п	Реестровый номер	Обозначение характерных точек	Координаты		Описание закрепления на местности	Метод определения координат и средняя квадратическая погрешность положения характерной точки (M), м	Система координат
			X	Y			
1	2	3	4	5	6	7	8
2791	47:00-3.115(1)	1573	345200.73	1291992.06	_____	Картометрический; 5	47.1
2792	47:00-3.115(1)	1574	345223.36	1291990.84	_____	Картометрический; 5	47.1
2793	47:00-3.115(1)	1575	345262.32	1291995.92	_____	Картометрический; 5	47.1
2794	47:00-3.115(1)	1576	345322.61	1291983.28	_____	Картометрический; 5	47.1
2795	47:00-3.115(1)	1577	345342.26	1291976.01	_____	Картометрический; 5	47.1
2796	47:00-3.115(1)	1578	345358.88	1291967.23	_____	Картометрический; 5	47.1
2797	47:00-3.115(1)	1579	345390.77	1291946.64	_____	Картометрический; 5	47.1
2798	47:00-3.115(1)	1580	345428.63	1291932.19	_____	Картометрический; 5	47.1
2799	47:00-3.115(1)	1581	345467	1291923.41	_____	Картометрический; 5	47.1
2800	47:00-3.115(1)	1582	345507.59	1291914.13	_____	Картометрический; 5	47.1
2801	47:00-3.115(1)	1583	345540.37	1291883.35	_____	Картометрический; 5	47.1
2802	47:00-3.115(1)	1584	345556.39	1291860.64	_____	Картометрический; 5	47.1
2803	47:00-3.115(1)	1585	345569.6	1291843.98	_____	Картометрический; 5	47.1
2804	47:00-3.115(1)	1586	345584.9	1291826.62	_____	Картометрический; 5	47.1
2805	47:00-3.115(1)	1587	345602.66	1291809.52	_____	Картометрический; 5	47.1

полное наименование должности

М.П.

подпись

инициалы, фамилия

КАДАСТРОВЫЙ ПЛАН ТЕРРИТОРИИ

Лист № 188	раздела 10	Всего листов раздела 10: 239	Всего разделов: 12	Всего листов: 6515
« 09 » июля 2024 г. № КУВИ-001/2024-179472677				
Номер кадастрового квартала: 47:20:0708002				

Сведения о характерных точках границ:							
Номер п/п	Реестровый номер	Обозначение характерных точек	Координаты		Описание закрепления на местности	Метод определения координат и средняя квадратическая погрешность положения характерной точки (M), м	Система координат
			X	Y			
1	2	3	4	5	6	7	8
2806	47:00-3.115(1)	1588	345620.79	1291794.48	_____	Картометрический; 5	47.1
2807	47:00-3.115(1)	1589	345639.71	1291781.83	_____	Картометрический; 5	47.1
2808	47:00-3.115(1)	1590	345657.01	1291773.22	_____	Картометрический; 5	47.1
2809	47:00-3.115(1)	1591	345682.63	1291760.39	_____	Картометрический; 5	47.1
2810	47:00-3.115(1)	1592	345703.34	1291748.19	_____	Картометрический; 5	47.1
2811	47:00-3.115(1)	1593	345721.49	1291734.92	_____	Картометрический; 5	47.1
2812	47:00-3.115(1)	1594	345738.25	1291718.57	_____	Картометрический; 5	47.1
2813	47:00-3.115(1)	1595	345764.19	1291684.3	_____	Картометрический; 5	47.1
2814	47:00-3.115(1)	1596	345803.69	1291625.42	_____	Картометрический; 5	47.1
2815	47:00-3.115(1)	1597	345824.95	1291591.31	_____	Картометрический; 5	47.1
2816	47:00-3.115(1)	1598	345855.54	1291564.67	_____	Картометрический; 5	47.1
2817	47:00-3.115(1)	1599	345885.03	1291549.45	_____	Картометрический; 5	47.1
2818	47:00-3.115(1)	1600	345913.39	1291533.16	_____	Картометрический; 5	47.1
2819	47:00-3.115(1)	1601	345940.85	1291504.37	_____	Картометрический; 5	47.1
2820	47:00-3.115(1)	1602	345972.59	1291470.45	_____	Картометрический; 5	47.1

полное наименование должности

М.П.

подпись

инициалы, фамилия

КАДАСТРОВЫЙ ПЛАН ТЕРРИТОРИИ

Лист № 189	раздела 10	Всего листов раздела 10: 239	Всего разделов: 12	Всего листов: 6515
« 09 » июля 2024 г. № КУВИ-001/2024-179472677				
Номер кадастрового квартала: 47:20:0708002				

Сведения о характерных точках границ:							
Номер п/п	Реестровый номер	Обозначение характерных точек	Координаты		Описание закрепления на местности	Метод определения координат и средняя квадратическая погрешность положения характерной точки (M), м	Система координат
			X	Y			
1	2	3	4	5	6	7	8
2821	47:00-3.115(1)	1603	345991.79	1291441.52	_____	Картометрический; 5	47.1
2822	47:00-3.115(1)	1604	346017.12	1291423.13	_____	Картометрический; 5	47.1
2823	47:00-3.115(1)	1605	346042.28	1291408.87	_____	Картометрический; 5	47.1
2824	47:00-3.115(1)	1606	346067.34	1291407.18	_____	Картометрический; 5	47.1
2825	47:00-3.115(1)	1607	346094.53	1291405.46	_____	Картометрический; 5	47.1
2826	47:00-3.115(1)	1608	346123.79	1291399.64	_____	Картометрический; 5	47.1
2827	47:00-3.115(1)	1609	346155.21	1291387.54	_____	Картометрический; 5	47.1
2828	47:00-3.115(1)	1610	346197.09	1291373.57	_____	Картометрический; 5	47.1
2829	47:00-3.115(1)	1611	346224.36	1291359.35	_____	Картометрический; 5	47.1
2830	47:00-3.115(1)	1612	346258.12	1291336.94	_____	Картометрический; 5	47.1
2831	47:00-3.115(1)	1613	346289.55	1291324.84	_____	Картометрический; 5	47.1
2832	47:00-3.115(1)	1614	346329.27	1291317.08	_____	Картометрический; 5	47.1
2833	47:00-3.115(1)	1615	346368.87	1291319.74	_____	Картометрический; 5	47.1
2834	47:00-3.115(1)	1616	346408.45	1291320.29	_____	Картометрический; 5	47.1
2835	47:00-3.115(1)	1617	346452.17	1291320.91	_____	Картометрический; 5	47.1

полное наименование должности

М.П.

подпись

инициалы, фамилия

КАДАСТРОВЫЙ ПЛАН ТЕРРИТОРИИ

Лист № 190	раздела 10	Всего листов раздела 10: 239	Всего разделов: 12	Всего листов: 6515
« 09 » июля 2024 г. № КУВИ-001/2024-179472677				
Номер кадастрового квартала: 47:20:0708002				

Сведения о характерных точках границ:							
Номер п/п	Реестровый номер	Обозначение характерных точек	Координаты		Описание закрепления на местности	Метод определения координат и средняя квадратическая погрешность положения характерной точки (M), м	Система координат
			X	Y			
1	2	3	4	5	6	7	8
2836	47:00-3.115(1)	1618	346494.07	1291308.99	_____	Картометрический; 5	47.1
2837	47:00-3.115(1)	1619	346546.61	1291280.58	_____	Картометрический; 5	47.1
2838	47:00-3.115(1)	1620	346592.78	1291260.37	_____	Картометрический; 5	47.1
2839	47:00-3.115(1)	1621	346626.22	1291250.45	_____	Картометрический; 5	47.1
2840	47:00-3.115(1)	1622	346665.76	1291257.24	_____	Картометрический; 5	47.1
2841	47:00-3.115(1)	1623	346705.31	1291264.04	_____	Картометрический; 5	47.1
2842	47:00-3.115(1)	1624	346734.24	1291279.08	_____	Картометрический; 5	47.1
2843	47:00-3.115(1)	1625	346767.41	1291296.21	_____	Картометрический; 5	47.1
2844	47:00-3.115(1)	1626	346802.59	1291311.3	_____	Картометрический; 5	47.1
2845	47:00-3.115(1)	1627	346833.69	1291322.19	_____	Картометрический; 5	47.1
2846	47:00-3.115(1)	1628	346875.44	1291316.53	_____	Картометрический; 5	47.1
2847	47:00-3.115(1)	1629	346906.89	1291306.57	_____	Картометрический; 5	47.1
2848	47:00-3.115(1)	1630	346934.31	1291286.09	_____	Картометрический; 5	47.1
2849	47:00-3.115(1)	1631	346970.42	1291242.84	_____	Картометрический; 5	47.1
2850	47:00-3.115(1)	1632	346980.97	1291228.42	_____	Картометрический; 5	47.1

полное наименование должности

М.П.

подпись

инициалы, фамилия

КАДАСТРОВЫЙ ПЛАН ТЕРРИТОРИИ

Лист № 191	раздела 10	Всего листов раздела 10: 239	Всего разделов: 12	Всего листов: 6515
« 09 » июля 2024 г. № КУВИ-001/2024-179472677				
Номер кадастрового квартала: 47:20:0708002				

Сведения о характерных точках границ:							
Номер п/п	Реестровый номер	Обозначение характерных точек	Координаты		Описание закрепления на местности	Метод определения координат и средняя квадратическая погрешность положения характерной точки (M), м	Система координат
			X	Y			
1	2	3	4	5	6	7	8
2851	47:00-3.115(1)	1633	347006.15	1291216.22	_____	Картометрический; 5	47.1
2852	47:00-3.115(1)	1634	347037.41	1291220.88	_____	Картометрический; 5	47.1
2853	47:00-3.115(1)	1635	347085.25	1291231.94	_____	Картометрический; 5	47.1
2854	47:00-3.115(1)	1636	347137.32	1291232.7	_____	Картометрический; 5	47.1
2855	47:00-3.115(1)	1637	347178.94	1291235.4	_____	Картометрический; 5	47.1
2856	47:00-3.115(1)	1638	347212.5	1291225.47	_____	Картометрический; 5	47.1
2857	47:00-3.115(1)	1639	347250.24	1291209.31	_____	Картометрический; 5	47.1
2858	47:00-3.115(1)	1640	347271.2	1291199.17	_____	Картометрический; 5	47.1
2859	47:00-3.115(1)	1641	347292.31	1291182.78	_____	Картометрический; 5	47.1
2860	47:00-3.115(1)	1642	347321.71	1291168.61	_____	Картометрический; 5	47.1
2861	47:00-3.115(1)	1643	347346.78	1291166.91	_____	Картометрический; 5	47.1
2862	47:00-3.115(1)	1644	347380.23	1291156.94	_____	Картометрический; 5	47.1
2863	47:00-3.115(1)	1645	347407.44	1291146.9	_____	Картометрический; 5	47.1
2864	47:00-3.115(1)	1646	347416.09	1291132.42	_____	Картометрический; 5	47.1
2865	47:00-3.115(1)	1647	347433.21	1291097.23	_____	Картометрический; 5	47.1

полное наименование должности

М.П.

подпись

инициалы, фамилия

КАДАСТРОВЫЙ ПЛАН ТЕРРИТОРИИ

Лист № 192	раздела 10	Всего листов раздела 10: 239	Всего разделов: 12	Всего листов: 6515
« 09 » июля 2024 г. № КУВИ-001/2024-179472677				
Номер кадастрового квартала: 47:20:0708002				

Сведения о характерных точках границ:							
Номер п/п	Реестровый номер	Обозначение характерных точек	Координаты		Описание закрепления на местности	Метод определения координат и средняя квадратическая погрешность положения характерной точки (M), м	Система координат
			X	Y			
1	2	3	4	5	6	7	8
2866	47:00-3.115(1)	1648	347442.23	1291078.38	_____	Картометрический; 5	47.1
2867	47:00-3.115(1)	1649	347446.09	1291070.35	_____	Картометрический; 5	47.1
2868	47:00-3.115(1)	1650	347452.8	1291041.22	_____	Картометрический; 5	47.1
2869	47:00-3.115(1)	1651	347465.47	1291026.83	_____	Картометрический; 5	47.1
2870	47:00-3.115(1)	1652	347478.22	1291010.31	_____	Картометрический; 5	47.1
2871	47:00-3.115(1)	1653	347499.26	1290996.05	_____	Картометрический; 5	47.1
2872	47:00-3.115(1)	1654	347543.33	1290978.96	_____	Картометрический; 5	47.1
2873	47:00-3.115(1)	1655	347543.59	1290962.28	_____	Картометрический; 5	47.1
2874	47:00-3.115(1)	1656	347557.43	1290941.64	_____	Картометрический; 5	47.1
2875	47:00-3.115(1)	1657	347583.74	1290921.13	_____	Картометрический; 5	47.1
2876	47:00-3.115(1)	1658	347585.08	1290900.31	_____	Картометрический; 5	47.1
2877	47:00-3.115(1)	1659	347569.67	1290887.6	_____	Картометрический; 5	47.1
2878	47:00-3.115(1)	1660	347522.78	1290881.67	_____	Картометрический; 5	47.1
2879	47:00-3.115(1)	1661	347494.66	1290879.22	_____	Картометрический; 5	47.1
2880	47:00-3.115(1)	1662	347470.83	1290871.57	_____	Картометрический; 5	47.1

полное наименование должности

М.П.

подпись

инициалы, фамилия

КАДАСТРОВЫЙ ПЛАН ТЕРРИТОРИИ

Лист № 193	раздела 10	Всего листов раздела 10: 239	Всего разделов: 12	Всего листов: 6515
« 09 » июля 2024 г. № КУВИ-001/2024-179472677				
Номер кадастрового квартала: 47:20:0708002				

Сведения о характерных точках границ:							
Номер п/п	Реестровый номер	Обозначение характерных точек	Координаты		Описание закрепления на местности	Метод определения координат и средняя квадратическая погрешность положения характерной точки (M), м	Система координат
			X	Y			
1	2	3	4	5	6	7	8
2881	47:00-3.115(1)	1663	347465.86	1290854.84	_____	Картометрический; 5	47.1
2882	47:00-3.115(1)	1664	347482.9	1290832.14	_____	Картометрический; 5	47.1
2883	47:00-3.115(1)	1665	347510.1	1290821.02	_____	Картометрический; 5	47.1
2884	47:00-3.115(1)	1666	347542.64	1290810.02	_____	Картометрический; 5	47.1
2885	47:00-3.115(1)	1667	347557.43	1290794.63	_____	Картометрический; 5	47.1
2886	47:00-3.115(1)	1668	347554.67	1290766.42	_____	Картометрический; 5	47.1
2887	47:00-3.115(1)	1669	347533.07	1290748.42	_____	Картометрический; 5	47.1
2888	47:00-3.115(1)	1670	347499.9	1290731.25	_____	Картометрический; 5	47.1
2889	47:00-3.115(1)	1671	347472.99	1290717.32	_____	Картометрический; 5	47.1
2890	47:00-3.115(1)	1672	347445.25	1290688.8	_____	Картометрический; 5	47.1
2891	47:00-3.115(1)	1673	347434.24	1290659.41	_____	Картометрический; 5	47.1
2892	47:00-3.115(1)	1674	347437.55	1290645.91	_____	Картометрический; 5	47.1
2893	47:00-3.115(1)	1675	347454.42	1290637.84	_____	Картометрический; 5	47.1
2894	47:00-3.115(1)	1676	347475.13	1290646.49	_____	Картометрический; 5	47.1
2895	47:00-3.115(1)	1677	347492.62	1290656.1	_____	Картометрический; 5	47.1

полное наименование должности

М.П.

подпись

инициалы, фамилия

КАДАСТРОВЫЙ ПЛАН ТЕРРИТОРИИ

Лист № 194	раздела 10	Всего листов раздела 10: 239	Всего разделов: 12	Всего листов: 6515
« 09 » июля 2024 г. № КУВИ-001/2024-179472677				
Номер кадастрового квартала: 47:20:0708002				

Сведения о характерных точках границ:							
Номер п/п	Реестровый номер	Обозначение характерных точек	Координаты		Описание закрепления на местности	Метод определения координат и средняя квадратическая погрешность положения характерной точки (M), м	Система координат
			X	Y			
1	2	3	4	5	6	7	8
2896	47:00-3.115(1)	1678	347522.67	1290671.14	_____	Картометрический; 5	47.1
2897	47:00-3.115(1)	1679	347548.72	1290677.74	_____	Картометрический; 5	47.1
2898	47:00-3.115(1)	1680	347572.72	1290670.77	_____	Картометрический; 5	47.1
2899	47:00-3.115(1)	1681	347584.61	1290645.96	_____	Картометрический; 5	47.1
2900	47:00-3.115(1)	1682	347578.61	1290627.12	_____	Картометрический; 5	47.1
2901	47:00-3.115(1)	1683	347563.24	1290607.05	_____	Картометрический; 5	47.1
2902	47:00-3.115(1)	1684	347559.37	1290588.25	_____	Картометрический; 5	47.1
2903	47:00-3.115(1)	1685	347566.89	1290572.7	_____	Картометрический; 5	47.1
2904	47:00-3.115(1)	1686	347590.03	1290557.38	_____	Картометрический; 5	47.1
2905	47:00-3.115(1)	1687	347634.69	1290563.28	_____	Картометрический; 5	47.1
2906	47:00-3.115(1)	1688	347665.88	1290571.02	_____	Картометрический; 5	47.1
2907	47:00-3.115(1)	1689	347702.28	1290575.7	_____	Картометрический; 5	47.1
2908	47:00-3.115(1)	1690	347739.99	1290568.93	_____	Картометрический; 5	47.1
2909	47:00-3.115(1)	1691	347772.57	1290549.63	_____	Картометрический; 5	47.1
2910	47:00-3.115(1)	1692	347802.83	1290542.71	_____	Картометрический; 5	47.1

полное наименование должности

М.П.

подпись

инициалы, фамилия

КАДАСТРОВЫЙ ПЛАН ТЕРРИТОРИИ

Лист № 195	раздела 10	Всего листов раздела 10: 239	Всего разделов: 12	Всего листов: 6515
« 09 » июля 2024 г. № КУВИ-001/2024-179472677				
Номер кадастрового квартала: 47:20:0708002				

Сведения о характерных точках границ:							
Номер п/п	Реестровый номер	Обозначение характерных точек	Координаты		Описание закрепления на местности	Метод определения координат и средняя квадратическая погрешность положения характерной точки (M), м	Система координат
			X	Y			
1	2	3	4	5	6	7	8
2911	47:00-3.115(1)	1693	347825.96	1290527.4	_____	Картометрический; 5	47.1
2912	47:00-3.115(1)	1694	347846.14	1290506.86	_____	Картометрический; 5	47.1
2913	47:00-3.115(1)	1695	347870.18	1290502.02	_____	Картометрический; 5	47.1
2914	47:00-3.115(1)	1696	347906.52	1290511.89	_____	Картометрический; 5	47.1
2915	47:00-3.115(1)	1697	347957.19	1290463.64	_____	Картометрический; 5	47.1
2916	47:00-3.115(1)	1698	347964.08	1290421	_____	Картометрический; 5	47.1
2917	47:00-3.115(1)	1699	347974.12	1290378.4	_____	Картометрический; 5	47.1
2918	47:00-3.115(1)	1700	347990.46	1290330.67	_____	Картометрический; 5	47.1
2919	47:00-3.115(1)	1701	348011.94	1290284.05	_____	Картометрический; 5	47.1
2920	47:00-3.115(1)	1702	348037.42	1290247.93	_____	Картометрический; 5	47.1
2921	47:00-3.115(1)	1703	348057.97	1290198.24	_____	Картометрический; 5	47.1
2922	47:00-3.115(1)	1704	348066.86	1290162.91	_____	Картометрический; 5	47.1
2923	47:00-3.115(1)	1705	348081.07	1290115.15	_____	Картометрический; 5	47.1
2924	47:00-3.115(1)	1706	348096.32	1290070.55	_____	Картометрический; 5	47.1
2925	47:00-3.115(1)	1707	348132.48	1290019.98	_____	Картометрический; 5	47.1

полное наименование должности

М.П.

подпись

инициалы, фамилия

КАДАСТРОВЫЙ ПЛАН ТЕРРИТОРИИ

Лист № 196	раздела 10	Всего листов раздела 10: 239	Всего разделов: 12	Всего листов: 6515
« 09 » июля 2024 г. № КУВИ-001/2024-179472677				
Номер кадастрового квартала: 47:20:0708002				

Сведения о характерных точках границ:							
Номер п/п	Реестровый номер	Обозначение характерных точек	Координаты		Описание закрепления на местности	Метод определения координат и средняя квадратическая погрешность положения характерной точки (M), м	Система координат
			X	Y			
1	2	3	4	5	6	7	8
2926	47:00-3.115(1)	1708	348165.45	1289973.54	_____	Картометрический; 5	47.1
2927	47:00-3.115(1)	1709	348195.09	1289940.58	_____	Картометрический; 5	47.1
2928	47:00-3.115(1)	1710	348386.24	1289913.11	_____	Картометрический; 5	47.1
2929	47:00-3.115(1)	1711	348502.1	1289901.96	_____	Картометрический; 5	47.1
2930	47:00-3.115(1)	1712	348696.57	1289865.39	_____	Картометрический; 5	47.1
2931	47:00-3.115(1)	1713	348794.19	1289864.36	_____	Картометрический; 5	47.1
2932	47:00-3.115(1)	1714	348808.53	1289770.73	_____	Картометрический; 5	47.1
2933	47:00-3.115(1)	1715	348812.06	1289747.66	_____	Картометрический; 5	47.1
2934	47:00-3.115(1)	1716	348917.33	1289060.16	_____	Картометрический; 5	47.1
2935	47:00-3.115(1)	1717	348711.16	1288784.9	_____	Картометрический; 5	47.1
2936	47:00-3.115(1)	1718	348692.89	1288760.41	_____	Картометрический; 5	47.1
2937	47:00-3.115(1)	1719	348557.71	1288580.23	_____	Картометрический; 5	47.1
2938	47:00-3.115(1)	1720	348613.51	1288093.73	_____	Картометрический; 5	47.1
2939	47:00-3.115(1)	1721	348620.32	1287882.94	_____	Картометрический; 5	47.1
2940	47:00-3.115(1)	1722	348620.83	1287833.98	_____	Картометрический; 5	47.1

полное наименование должности

М.П.

подпись

инициалы, фамилия

КАДАСТРОВЫЙ ПЛАН ТЕРРИТОРИИ

Лист № 197	раздела 10	Всего листов раздела 10: 239	Всего разделов: 12	Всего листов: 6515
« 09 » июля 2024 г. № КУВИ-001/2024-179472677				
Номер кадастрового квартала: 47:20:0708002				

Сведения о характерных точках границ:							
Номер п/п	Реестровый номер	Обозначение характерных точек	Координаты		Описание закрепления на местности	Метод определения координат и средняя квадратическая погрешность положения характерной точки (M), м	Система координат
			X	Y			
1	2	3	4	5	6	7	8
2941	47:00-3.115(1)	1723	348456.17	1287851.37	_____	Картометрический; 5	47.1
2942	47:00-3.115(1)	1724	348455.18	1287805.86	_____	Картометрический; 5	47.1
2943	47:00-3.115(1)	1725	348468.33	1287752.25	_____	Картометрический; 5	47.1
2944	47:00-3.115(1)	1726	348492.59	1287701.68	_____	Картометрический; 5	47.1
2945	47:00-3.115(1)	1727	348508.26	1287682.03	_____	Картометрический; 5	47.1
2946	47:00-3.115(1)	1728	348494.23	1287670.51	_____	Картометрический; 5	47.1
2947	47:00-3.115(1)	1729	348469.45	1287634.58	_____	Картометрический; 5	47.1
2948	47:00-3.115(1)	1730	348450.23	1287614.98	_____	Картометрический; 5	47.1
2949	47:00-3.115(1)	1731	348434.33	1287569.63	_____	Картометрический; 5	47.1
2950	47:00-3.115(1)	1732	348420.5	1287544.64	_____	Картометрический; 5	47.1
2951	47:00-3.115(1)	1733	348408.48	1287531.62	_____	Картометрический; 5	47.1
2952	47:00-3.115(1)	1734	348386.79	1287524.94	_____	Картометрический; 5	47.1
2953	47:00-3.115(1)	1735	348380.79	1287502.67	_____	Картометрический; 5	47.1
2954	47:00-3.115(1)	1736	348439.45	1287477	_____	Картометрический; 5	47.1
2955	47:00-3.115(1)	1737	348468.48	1287445.53	_____	Картометрический; 5	47.1

полное наименование должности

М.П.

подпись

инициалы, фамилия

КАДАСТРОВЫЙ ПЛАН ТЕРРИТОРИИ

Лист № 198	раздела 10	Всего листов раздела 10: 239	Всего разделов: 12	Всего листов: 6515
« 09 » июля 2024 г. № КУВИ-001/2024-179472677				
Номер кадастрового квартала: 47:20:0708002				

Сведения о характерных точках границ:							
Номер п/п	Реестровый номер	Обозначение характерных точек	Координаты		Описание закрепления на местности	Метод определения координат и средняя квадратическая погрешность положения характерной точки (M), м	Система координат
			X	Y			
1	2	3	4	5	6	7	8
2956	47:00-3.115(1)	1738	348469.45	1287426.94	_____	Картометрический; 5	47.1
2957	47:00-3.115(1)	1739	348466.85	1287413.24	_____	Картометрический; 5	47.1
2958	47:00-3.115(1)	1740	348421.35	1287400.93	_____	Картометрический; 5	47.1
2959	47:00-3.115(1)	1741	348408.79	1287381.31	_____	Картометрический; 5	47.1
2960	47:00-3.115(1)	1742	348396.41	1287363.51	_____	Картометрический; 5	47.1
2961	47:00-3.115(1)	1743	348368.04	1287355.03	_____	Картометрический; 5	47.1
2962	47:00-3.115(1)	1744	348364.12	1287333.84	_____	Картометрический; 5	47.1
2963	47:00-3.115(1)	1745	348370.97	1287310.03	_____	Картометрический; 5	47.1
2964	47:00-3.115(1)	1746	348379.45	1287288.51	_____	Картометрический; 5	47.1
2965	47:00-3.115(1)	1747	348395.76	1287258.84	_____	Картометрический; 5	47.1
2966	47:00-3.115(1)	1748	348470.43	1287302.86	_____	Картометрический; 5	47.1
2967	47:00-3.115(1)	1749	348501.08	1287282.31	_____	Картометрический; 5	47.1
2968	47:00-3.115(1)	1750	348510.22	1287251.34	_____	Картометрический; 5	47.1
2969	47:00-3.115(1)	1751	348492.61	1287227.53	_____	Картометрический; 5	47.1
2970	47:00-3.115(1)	1752	348486.41	1287185.14	_____	Картометрический; 5	47.1

полное наименование должности

М.П.

подпись

инициалы, фамилия

КАДАСТРОВЫЙ ПЛАН ТЕРРИТОРИИ

Лист № 199	раздела 10	Всего листов раздела 10: 239	Всего разделов: 12	Всего листов: 6515
« 09 » июля 2024 г. № КУВИ-001/2024-179472677				
Номер кадастрового квартала: 47:20:0708002				

Сведения о характерных точках границ:							
Номер п/п	Реестровый номер	Обозначение характерных точек	Координаты		Описание закрепления на местности	Метод определения координат и средняя квадратическая погрешность положения характерной точки (M), м	Система координат
			X	Y			
1	2	3	4	5	6	7	8
2971	47:00-3.115(1)	1753	348425.43	1287172.91	_____	Картометрический; 5	47.1
2972	47:00-3.115(1)	1754	348426.33	1287144.75	_____	Картометрический; 5	47.1
2973	47:00-3.115(1)	1755	348422.81	1287112.79	_____	Картометрический; 5	47.1
2974	47:00-3.115(1)	1756	348505.47	1287085.14	_____	Картометрический; 5	47.1
2975	47:00-3.115(1)	1757	348517.39	1287068.23	_____	Картометрический; 5	47.1
2976	47:00-3.115(1)	1758	348533.64	1287064.41	_____	Картометрический; 5	47.1
2977	47:00-3.115(1)	1759	348579.68	1287065.95	_____	Картометрический; 5	47.1
2978	47:00-3.115(1)	1760	348586.53	1287042.4	_____	Картометрический; 5	47.1
2979	47:00-3.115(1)	1761	348577.71	1286986.16	_____	Картометрический; 5	47.1
2980	47:00-3.115(1)	1762	348636.32	1286965.11	_____	Картометрический; 5	47.1
2981	47:00-3.115(1)	1763	348645.98	1286960.44	_____	Картометрический; 5	47.1
2982	47:00-3.115(1)	1764	348655.18	1286956	_____	Картометрический; 5	47.1
2983	47:00-3.115(1)	1765	348694.4	1286930.9	_____	Картометрический; 5	47.1
2984	47:00-3.115(1)	1766	348713.84	1286909.34	_____	Картометрический; 5	47.1
2985	47:00-3.115(1)	1767	348729.36	1286861.81	_____	Картометрический; 5	47.1

полное наименование должности

М.П.

подпись

инициалы, фамилия

КАДАСТРОВЫЙ ПЛАН ТЕРРИТОРИИ

Лист № 200	раздела 10	Всего листов раздела 10: 239	Всего разделов: 12	Всего листов: 6515
« 09 » июля 2024 г. № КУВИ-001/2024-179472677				
Номер кадастрового квартала: 47:20:0708002				

Сведения о характерных точках границ:							
Номер п/п	Реестровый номер	Обозначение характерных точек	Координаты		Описание закрепления на местности	Метод определения координат и средняя квадратическая погрешность положения характерной точки (M), м	Система координат
			X	Y			
1	2	3	4	5	6	7	8
2986	47:00-3.115(1)	1768	348727.61	1286844.35	_____	Картометрический; 5	47.1
2987	47:00-3.115(1)	1769	348717.5	1286838.28	_____	Картометрический; 5	47.1
2988	47:00-3.115(1)	1770	348667.87	1286825.32	_____	Картометрический; 5	47.1
2989	47:00-3.115(1)	1771	348644.17	1286810.36	_____	Картометрический; 5	47.1
2990	47:00-3.115(1)	1772	348632.66	1286795.65	_____	Картометрический; 5	47.1
2991	47:00-3.115(1)	1773	348638.96	1286773.45	_____	Картометрический; 5	47.1
2992	47:00-3.115(1)	1774	348653.67	1286759.6	_____	Картометрический; 5	47.1
2993	47:00-3.115(1)	1775	348688.92	1286730.71	_____	Картометрический; 5	47.1
2994	47:00-3.115(1)	1776	348711.48	1286704.86	_____	Картометрический; 5	47.1
2995	47:00-3.115(1)	1777	348740.44	1286665.16	_____	Картометрический; 5	47.1
2996	47:00-3.115(1)	1778	348768.82	1286651.47	_____	Картометрический; 5	47.1
2997	47:00-3.115(1)	1779	348804.04	1286643.32	_____	Картометрический; 5	47.1
2998	47:00-3.115(1)	1780	348837.62	1286613.97	_____	Картометрический; 5	47.1
2999	47:00-3.115(1)	1781	348902.19	1286560.81	_____	Картометрический; 5	47.1
3000	47:00-3.115(1)	1782	348903.82	1286501.14	_____	Картометрический; 5	47.1

полное наименование должности

М.П.

подпись

инициалы, фамилия

КАДАСТРОВЫЙ ПЛАН ТЕРРИТОРИИ

Лист № 201	раздела 10	Всего листов раздела 10: 239	Всего разделов: 12	Всего листов: 6515
« 09 » июля 2024 г. № КУВИ-001/2024-179472677				
Номер кадастрового квартала: 47:20:0708002				

Сведения о характерных точках границ:							
Номер п/п	Реестровый номер	Обозначение характерных точек	Координаты		Описание закрепления на местности	Метод определения координат и средняя квадратическая погрешность положения характерной точки (M), м	Система координат
			X	Y			
1	2	3	4	5	6	7	8
3001	47:00-3.115(1)	1783	348883.93	1286493.31	_____	Картометрический; 5	47.1
3002	47:00-3.115(1)	1784	348851.32	1286450.59	_____	Картометрический; 5	47.1
3003	47:00-3.115(1)	1785	348841.19	1286487.96	_____	Картометрический; 5	47.1
3004	47:00-3.115(1)	1786	348805.57	1286450.62	_____	Картометрический; 5	47.1
3005	47:00-3.115(1)	1787	348783.45	1286404.13	_____	Картометрический; 5	47.1
3006	47:00-3.115(1)	1788	348774.12	1286352.34	_____	Картометрический; 5	47.1
3007	47:00-3.115(1)	1789	348783.32	1286346.55	_____	Картометрический; 5	47.1
3008	47:00-3.115(1)	1790	348797.65	1286325.68	_____	Картометрический; 5	47.1
3009	47:00-3.115(1)	1791	348822.55	1286314.41	_____	Картометрический; 5	47.1
3010	47:00-3.115(1)	1792	348865.12	1286309.26	_____	Картометрический; 5	47.1
3011	47:00-3.115(1)	1793	348899.07	1286299.66	_____	Картометрический; 5	47.1
3012	47:00-3.115(1)	1794	348944.3	1286284.5	_____	Картометрический; 5	47.1
3013	47:00-3.115(1)	1795	348962.84	1286251.61	_____	Картометрический; 5	47.1
3014	47:00-3.115(1)	1796	348962.29	1286227.56	_____	Картометрический; 5	47.1
3015	47:00-3.115(1)	1797	348951.94	1286211.79	_____	Картометрический; 5	47.1

полное наименование должности

М.П.

подпись

инициалы, фамилия

КАДАСТРОВЫЙ ПЛАН ТЕРРИТОРИИ

Лист № 202	раздела 10	Всего листов раздела 10: 239	Всего разделов: 12	Всего листов: 6515
« 09 » июля 2024 г. № КУВИ-001/2024-179472677				
Номер кадастрового квартала: 47:20:0708002				

Сведения о характерных точках границ:							
Номер п/п	Реестровый номер	Обозначение характерных точек	Координаты		Описание закрепления на местности	Метод определения координат и средняя квадратическая погрешность положения характерной точки (M), м	Система координат
			X	Y			
1	2	3	4	5	6	7	8
3016	47:00-3.115(1)	1798	348934.15	1286188.67	_____	Картометрический; 5	47.1
3017	47:00-3.115(1)	1799	348933.79	1286168.6	_____	Картометрический; 5	47.1
3018	47:00-3.115(1)	1800	348945.24	1286120.84	_____	Картометрический; 5	47.1
3019	47:00-3.115(1)	1801	348950.97	1286077.92	_____	Картометрический; 5	47.1
3020	47:00-3.115(1)	1802	348950.78	1286053.99	_____	Картометрический; 5	47.1
3021	47:00-3.115(1)	1803	348941.32	1286025.95	_____	Картометрический; 5	47.1
3022	47:00-3.115(1)	1804	348928.01	1286014.89	_____	Картометрический; 5	47.1
3023	47:00-3.115(1)	1805	348895.47	1286004.01	_____	Картометрический; 5	47.1
3024	47:00-3.115(1)	1806	348891.71	1285999.05	_____	Картометрический; 5	47.1
3025	47:00-3.115(1)	1807	348883.18	1285976.99	_____	Картометрический; 5	47.1
3026	47:00-3.115(1)	1808	348879.75	1285969.12	_____	Картометрический; 5	47.1
3027	47:00-3.115(1)	1809	348879.75	1285948.5	_____	Картометрический; 5	47.1
3028	47:00-3.115(1)	1810	348885.81	1285937.92	_____	Картометрический; 5	47.1
3029	47:00-3.115(1)	1811	348893.08	1285929.5	_____	Картометрический; 5	47.1
3030	47:00-3.115(1)	1812	348921.55	1285919.32	_____	Картометрический; 5	47.1

полное наименование должности

М.П.

подпись

инициалы, фамилия

КАДАСТРОВЫЙ ПЛАН ТЕРРИТОРИИ

Лист № 203	раздела 10	Всего листов раздела 10: 239	Всего разделов: 12	Всего листов: 6515
« 09 » июля 2024 г. № КУВИ-001/2024-179472677				
Номер кадастрового квартала: 47:20:0708002				

Сведения о характерных точках границ:							
Номер п/п	Реестровый номер	Обозначение характерных точек	Координаты		Описание закрепления на местности	Метод определения координат и средняя квадратическая погрешность положения характерной точки (M), м	Система координат
			X	Y			
1	2	3	4	5	6	7	8
3031	47:00-3.115(1)	1813	348930.91	1285910.08	_____	Картометрический; 5	47.1
3032	47:00-3.115(1)	1814	348943.38	1285871.84	_____	Картометрический; 5	47.1
3033	47:00-3.115(1)	1815	348956.01	1285854.98	_____	Картометрический; 5	47.1
3034	47:00-3.115(1)	1816	348983.65	1285829.63	_____	Картометрический; 5	47.1
3035	47:00-3.115(1)	1817	349038.32	1285814.36	_____	Картометрический; 5	47.1
3036	47:00-3.115(1)	1818	349066.99	1285819.14	_____	Картометрический; 5	47.1
3037	47:00-3.115(1)	1819	349085.39	1285832.15	_____	Картометрический; 5	47.1
3038	47:00-3.115(1)	1820	349104.86	1285841.18	_____	Картометрический; 5	47.1
3039	47:00-3.115(1)	1821	349128.64	1285853.88	_____	Картометрический; 5	47.1
3040	47:00-3.115(1)	1822	349156.46	1285842.81	_____	Картометрический; 5	47.1
3041	47:00-3.115(1)	1823	349212.4	1285794.8	_____	Картометрический; 5	47.1
3042	47:00-3.115(1)	1824	349212.61	1285713.99	_____	Картометрический; 5	47.1
3043	47:00-3.115(1)	1825	349234.49	1285598.08	_____	Картометрический; 5	47.1
3044	47:00-3.115(1)	1826	349237.95	1285512.98	_____	Картометрический; 5	47.1
3045	47:00-3.115(1)	1827	349239.64	1285444.36	_____	Картометрический; 5	47.1

полное наименование должности

М.П.

подпись

инициалы, фамилия

КАДАСТРОВЫЙ ПЛАН ТЕРРИТОРИИ

Лист № 204	раздела 10	Всего листов раздела 10: 239	Всего разделов: 12	Всего листов: 6515
« 09 » июля 2024 г. № КУВИ-001/2024-179472677				
Номер кадастрового квартала: 47:20:0708002				

Сведения о характерных точках границ:							
Номер п/п	Реестровый номер	Обозначение характерных точек	Координаты		Описание закрепления на местности	Метод определения координат и средняя квадратическая погрешность положения характерной точки (M), м	Система координат
			X	Y			
1	2	3	4	5	6	7	8
3046	47:00-3.115(1)	1828	349174.82	1285350.61	_____	Картометрический; 5	47.1
3047	47:00-3.115(1)	1829	349141.76	1285310.58	_____	Картометрический; 5	47.1
3048	47:00-3.115(1)	1830	349098.05	1285263.05	_____	Картометрический; 5	47.1
3049	47:00-3.115(1)	1831	349076.01	1285239.31	_____	Картометрический; 5	47.1
3050	47:00-3.115(1)	1832	349054.25	1285206.54	_____	Картометрический; 5	47.1
3051	47:00-3.115(1)	1833	349057.93	1285194.67	_____	Картометрический; 5	47.1
3052	47:00-3.115(1)	1834	349065.27	1285158.22	_____	Картометрический; 5	47.1
3053	47:00-3.115(1)	1835	349074.98	1285130.15	_____	Картометрический; 5	47.1
3054	47:00-3.115(1)	1836	349054.22	1285071.92	_____	Картометрический; 5	47.1
3055	47:00-3.115(1)	1837	349037.02	1285038.15	_____	Картометрический; 5	47.1
3056	47:00-3.115(1)	1838	349011.32	1285012.68	_____	Картометрический; 5	47.1
3057	47:00-3.115(1)	1839	348988.84	1284988.32	_____	Картометрический; 5	47.1
3058	47:00-3.115(1)	1840	348973.38	1284970.88	_____	Картометрический; 5	47.1
3059	47:00-3.115(1)	1841	348986.23	1284954.82	_____	Картометрический; 5	47.1
3060	47:00-3.115(1)	1842	349003.49	1284946.2	_____	Картометрический; 5	47.1

полное наименование должности

М.П.

подпись

инициалы, фамилия

КАДАСТРОВЫЙ ПЛАН ТЕРРИТОРИИ

Лист № 205	раздела 10	Всего листов раздела 10: 239	Всего разделов: 12	Всего листов: 6515
« 09 » июля 2024 г. № КУВИ-001/2024-179472677				
Номер кадастрового квартала: 47:20:0708002				

Сведения о характерных точках границ:							
Номер п/п	Реестровый номер	Обозначение характерных точек	Координаты		Описание закрепления на местности	Метод определения координат и средняя квадратическая погрешность положения характерной точки (M), м	Система координат
			X	Y			
1	2	3	4	5	6	7	8
3061	47:00-3.115(1)	1843	349017.28	1284929.71	_____	Картометрический; 5	47.1
3062	47:00-3.115(1)	1844	349025.82	1284900.88	_____	Картометрический; 5	47.1
3063	47:00-3.115(1)	1845	349049.74	1284890.43	_____	Картометрический; 5	47.1
3064	47:00-3.115(1)	1846	349244.69	1284890.89	_____	Картометрический; 5	47.1
3065	47:00-3.115(1)	1847	349919.02	1284912.85	_____	Картометрический; 5	47.1
3066	47:00-3.115(1)	1848	350477.71	1285219.61	_____	Картометрический; 5	47.1
3067	47:00-3.115(1)	1849	350919.76	1285164.93	_____	Картометрический; 5	47.1
3068	47:00-3.115(1)	1850	353209.53	1284865.48	_____	Картометрический; 5	47.1
3069	47:00-3.115(1)	1851	353626.73	1284739.2	_____	Картометрический; 5	47.1
3070	47:00-3.115(1)	1852	354219.01	1284496.5	_____	Картометрический; 5	47.1
3071	47:00-3.115(1)	1853	354288.59	1284467.77	_____	Картометрический; 5	47.1
3072	47:00-3.115(1)	1854	354666.24	1284511.94	_____	Картометрический; 5	47.1
3073	47:00-3.115(1)	1855	355080.41	1284564.15	_____	Картометрический; 5	47.1
3074	47:00-3.115(1)	1856	355104.77	1284561.97	_____	Картометрический; 5	47.1
3075	47:00-3.115(1)	1857	355555.22	1284614.43	_____	Картометрический; 5	47.1

полное наименование должности

М.П.

подпись

инициалы, фамилия

КАДАСТРОВЫЙ ПЛАН ТЕРРИТОРИИ

Лист № 206	раздела 10	Всего листов раздела 10: 239	Всего разделов: 12	Всего листов: 6515
« 09 » июля 2024 г. № КУВИ-001/2024-179472677				
Номер кадастрового квартала: 47:20:0708002				

Сведения о характерных точках границ:							
Номер п/п	Реестровый номер	Обозначение характерных точек	Координаты		Описание закрепления на местности	Метод определения координат и средняя квадратическая погрешность положения характерной точки (M), м	Система координат
			X	Y			
1	2	3	4	5	6	7	8
3076	47:00-3.115(1)	1858	355643.58	1284549.14	_____	Картометрический; 5	47.1
3077	47:00-3.115(1)	1859	355742.77	1284475.4	_____	Картометрический; 5	47.1
3078	47:00-3.115(1)	1860	355833.48	1284408.07	_____	Картометрический; 5	47.1
3079	47:00-3.115(1)	1861	355862.85	1284385.96	_____	Картометрический; 5	47.1
3080	47:00-3.115(1)	1862	356313.23	1284291.11	_____	Картометрический; 5	47.1
3081	47:00-3.115(1)	1863	356421.24	1284266.63	_____	Картометрический; 5	47.1
3082	47:00-3.115(1)	1864	356431.69	1284264.05	_____	Картометрический; 5	47.1
3083	47:00-3.115(1)	1865	356987.5	1284468.3	_____	Картометрический; 5	47.1
3084	47:00-3.115(1)	1866	357501.56	1284647.54	_____	Картометрический; 5	47.1
3085	47:00-3.115(1)	1867	357527.06	1284656.11	_____	Картометрический; 5	47.1
3086	47:00-3.115(1)	1868	357681.24	1284710.88	_____	Картометрический; 5	47.1
3087	47:00-3.115(1)	1869	357833.06	1284765.22	_____	Картометрический; 5	47.1
3088	47:00-3.115(1)	1870	357868.8	1284777.97	_____	Картометрический; 5	47.1
3089	47:00-3.115(1)	1871	357912.97	1284793.33	_____	Картометрический; 5	47.1
3090	47:00-3.115(1)	1872	357929.65	1284750.22	_____	Картометрический; 5	47.1

полное наименование должности

М.П.

подпись

инициалы, фамилия

КАДАСТРОВЫЙ ПЛАН ТЕРРИТОРИИ

Лист № 207	раздела 10	Всего листов раздела 10: 239	Всего разделов: 12	Всего листов: 6515
« 09 » июля 2024 г. № КУВИ-001/2024-179472677				
Номер кадастрового квартала: 47:20:0708002				

Сведения о характерных точках границ:							
Номер п/п	Реестровый номер	Обозначение характерных точек	Координаты		Описание закрепления на местности	Метод определения координат и средняя квадратическая погрешность положения характерной точки (M), м	Система координат
			X	Y			
1	2	3	4	5	6	7	8
3091	47:00-3.115(1)	1873	357951.81	1284692.59	_____	Картометрический; 5	47.1
3092	47:00-3.115(1)	1874	357981.42	1284615.62	_____	Картометрический; 5	47.1
3093	47:00-3.115(1)	1875	358011.47	1284537.14	_____	Картометрический; 5	47.1
3094	47:00-3.115(1)	1876	358034.38	1284477.56	_____	Картометрический; 5	47.1
3095	47:00-3.115(1)	1877	358052.52	1284430.28	_____	Картометрический; 5	47.1
3096	47:00-3.115(1)	1878	358077.54	1284365.23	_____	Картометрический; 5	47.1
3097	47:00-3.115(1)	1879	358111.36	1284277.11	_____	Картометрический; 5	47.1
3098	47:00-3.115(1)	1880	358122.57	1284249.04	_____	Картометрический; 5	47.1
3099	47:00-3.115(1)	1881	358131.84	1284225.01	_____	Картометрический; 5	47.1
3100	47:00-3.115(1)	1882	358144.2	1284191.69	_____	Картометрический; 5	47.1
3101	47:00-3.115(1)	1883	358177.16	1284105.92	_____	Картометрический; 5	47.1
3102	47:00-3.115(1)	1884	358435.92	1284010.51	_____	Картометрический; 5	47.1
3103	47:00-3.115(1)	1885	358445.35	1284006.72	_____	Картометрический; 5	47.1
3104	47:00-3.115(1)	1886	358699.13	1283911.09	_____	Картометрический; 5	47.1
3105	47:00-3.115(1)	1887	358848.06	1283670.88	_____	Картометрический; 5	47.1

полное наименование должности

М.П.

подпись

инициалы, фамилия

КАДАСТРОВЫЙ ПЛАН ТЕРРИТОРИИ

Лист № 208	раздела 10	Всего листов раздела 10: 239	Всего разделов: 12	Всего листов: 6515
« 09 » июля 2024 г. № КУВИ-001/2024-179472677				
Номер кадастрового квартала: 47:20:0708002				

Сведения о характерных точках границ:							
Номер п/п	Реестровый номер	Обозначение характерных точек	Координаты		Описание закрепления на местности	Метод определения координат и средняя квадратическая погрешность положения характерной точки (M), м	Система координат
			X	Y			
1	2	3	4	5	6	7	8
3106	47:00-3.115(1)	1888	358858.21	1283498.76	_____	Картометрический; 5	47.1
3107	47:00-3.115(1)	1889	358868.58	1283325.44	_____	Картометрический; 5	47.1
3108	47:00-3.115(1)	1890	358978.87	1283312.42	_____	Картометрический; 5	47.1
3109	47:00-3.115(1)	1891	359088.35	1283299.04	_____	Картометрический; 5	47.1
3110	47:00-3.115(1)	1892	359244.96	1283279.74	_____	Картометрический; 5	47.1
3111	47:00-3.115(1)	1893	359504.93	1283248.17	_____	Картометрический; 5	47.1
3112	47:00-3.115(1)	1894	359591.15	1283252.88	_____	Картометрический; 5	47.1
3113	47:00-3.115(1)	1895	359875.21	1283265.66	_____	Картометрический; 5	47.1
3114	47:00-3.115(1)	1896	359928.63	1283268.19	_____	Картометрический; 5	47.1
3115	47:00-3.115(1)	1897	360443.95	1283293.74	_____	Картометрический; 5	47.1
3116	47:00-3.115(1)	1898	360726.88	1283306.75	_____	Картометрический; 5	47.1
3117	47:00-3.115(1)	1899	361012.88	1283320.1	_____	Картометрический; 5	47.1
3118	47:00-3.115(1)	1900	361296.77	1283334.07	_____	Картометрический; 5	47.1
3119	47:00-3.115(1)	1901	361525.92	1283344.77	_____	Картометрический; 5	47.1
3120	47:00-3.115(1)	1902	361596.44	1283320.4	_____	Картометрический; 5	47.1

полное наименование должности

М.П.

подпись

инициалы, фамилия

КАДАСТРОВЫЙ ПЛАН ТЕРРИТОРИИ

Лист № 209	раздела 10	Всего листов раздела 10: 239	Всего разделов: 12	Всего листов: 6515
« 09 » июля 2024 г. № КУВИ-001/2024-179472677				
Номер кадастрового квартала: 47:20:0708002				

Сведения о характерных точках границ:							
Номер п/п	Реестровый номер	Обозначение характерных точек	Координаты		Описание закрепления на местности	Метод определения координат и средняя квадратическая погрешность положения характерной точки (M), м	Система координат
			X	Y			
1	2	3	4	5	6	7	8
3121	47:00-3.115(1)	1903	361774.92	1283256.04	_____	Картометрический; 5	47.1
3122	47:00-3.115(1)	1904	361876.48	1283225.69	_____	Картометрический; 5	47.1
3123	47:00-3.115(1)	1905	362033.35	1283178.26	_____	Картометрический; 5	47.1
3124	47:00-3.115(1)	1906	362164.23	1283139.17	_____	Картометрический; 5	47.1
3125	47:00-3.115(1)	1907	362181.1	1283134.11	_____	Картометрический; 5	47.1
3126	47:00-3.115(1)	1908	362335.09	1283087.84	_____	Картометрический; 5	47.1
3127	47:00-3.115(1)	1909	362504.42	1283036.44	_____	Картометрический; 5	47.1
3128	47:00-3.115(1)	1910	362610.11	1282985.58	_____	Картометрический; 5	47.1
3129	47:00-3.115(1)	1911	362647.85	1282968.43	_____	Картометрический; 5	47.1
3130	47:00-3.115(1)	1912	362677.3	1282946.97	_____	Картометрический; 5	47.1
3131	47:00-3.115(1)	1913	362727.84	1282839.33	_____	Картометрический; 5	47.1
3132	47:00-3.115(1)	1914	362755.67	1282784.53	_____	Картометрический; 5	47.1
3133	47:00-3.115(1)	1915	362773.65	1282772.83	_____	Картометрический; 5	47.1
3134	47:00-3.115(1)	1916	362818.33	1282778.12	_____	Картометрический; 5	47.1
3135	47:00-3.115(1)	1917	362903.44	1282839.95	_____	Картометрический; 5	47.1

полное наименование должности

М.П.

подпись

инициалы, фамилия

КАДАСТРОВЫЙ ПЛАН ТЕРРИТОРИИ

Лист № 210	раздела 10	Всего листов раздела 10: 239	Всего разделов: 12	Всего листов: 6515
« 09 » июля 2024 г. № КУВИ-001/2024-179472677				
Номер кадастрового квартала: 47:20:0708002				

Сведения о характерных точках границ:							
Номер п/п	Реестровый номер	Обозначение характерных точек	Координаты		Описание закрепления на местности	Метод определения координат и средняя квадратическая погрешность положения характерной точки (M), м	Система координат
			X	Y			
1	2	3	4	5	6	7	8
3136	47:00-3.115(1)	1918	362979.31	1282852.52	_____	Картометрический; 5	47.1
3137	47:00-3.115(1)	1919	363212.5	1282867.31	_____	Картометрический; 5	47.1
3138	47:00-3.115(1)	1920	363231.3	1282851.32	_____	Картометрический; 5	47.1
3139	47:00-3.115(1)	1921	363242.95	1282833.76	_____	Картометрический; 5	47.1
3140	47:00-3.115(1)	1922	363250.53	1282820.24	_____	Картометрический; 5	47.1
3141	47:00-3.115(1)	1923	363280.21	1282788.01	_____	Картометрический; 5	47.1
3142	47:00-3.115(1)	1924	363290.27	1282778.8	_____	Картометрический; 5	47.1
3143	47:00-3.115(1)	1925	363303.81	1282771.45	_____	Картометрический; 5	47.1
3144	47:00-3.115(1)	1926	363318.9	1282765.67	_____	Картометрический; 5	47.1
3145	47:00-3.115(1)	1927	363358.03	1282767.73	_____	Картометрический; 5	47.1
3146	47:00-3.115(1)	1928	363394.31	1282750.19	_____	Картометрический; 5	47.1
3147	47:00-3.115(1)	1929	363416.09	1282730.97	_____	Картометрический; 5	47.1
3148	47:00-3.115(1)	1930	363436.94	1282707.24	_____	Картометрический; 5	47.1
3149	47:00-3.115(1)	1931	363450.78	1282684.95	_____	Картометрический; 5	47.1
3150	47:00-3.115(1)	1932	363481.97	1282607.27	_____	Картометрический; 5	47.1

полное наименование должности

М.П.

подпись

инициалы, фамилия

КАДАСТРОВЫЙ ПЛАН ТЕРРИТОРИИ

Лист № 211	раздела 10	Всего листов раздела 10: 239	Всего разделов: 12	Всего листов: 6515
« 09 » июля 2024 г. № КУВИ-001/2024-179472677				
Номер кадастрового квартала: 47:20:0708002				

Сведения о характерных точках границ:							
Номер п/п	Реестровый номер	Обозначение характерных точек	Координаты		Описание закрепления на местности	Метод определения координат и средняя квадратическая погрешность положения характерной точки (M), м	Система координат
			X	Y			
1	2	3	4	5	6	7	8
3151	47:00-3.115(1)	1933	363486.64	1282592.29	_____	Картометрический; 5	47.1
3152	47:00-3.115(1)	1934	363494.24	1282517.32	_____	Картометрический; 5	47.1
3153	47:00-3.115(1)	1935	363493.21	1282487.4	_____	Картометрический; 5	47.1
3154	47:00-3.115(1)	1936	363490.07	1282460.18	_____	Картометрический; 5	47.1
3155	47:00-3.115(1)	1937	363480.06	1282422.52	_____	Картометрический; 5	47.1
3156	47:00-3.115(1)	1938	363463.85	1282390.01	_____	Картометрический; 5	47.1
3157	47:00-3.115(1)	1939	363422.77	1282353.98	_____	Картометрический; 5	47.1
3158	47:00-3.115(1)	1940	363421.02	1282331.03	_____	Картометрический; 5	47.1
3159	47:00-3.115(1)	1941	363427.67	1282299.9	_____	Картометрический; 5	47.1
3160	47:00-3.115(1)	1942	363440.51	1282279.27	_____	Картометрический; 5	47.1
3161	47:00-3.115(1)	1943	363463.51	1282271.27	_____	Картометрический; 5	47.1
3162	47:00-3.115(1)	1944	363488.55	1282267.46	_____	Картометрический; 5	47.1
3163	47:00-3.115(1)	1945	363515.92	1282251.16	_____	Картометрический; 5	47.1
3164	47:00-3.115(1)	1946	363530.72	1282234.72	_____	Картометрический; 5	47.1
3165	47:00-3.115(1)	1947	363539.33	1282211.92	_____	Картометрический; 5	47.1

полное наименование должности

М.П.

подпись

инициалы, фамилия

КАДАСТРОВЫЙ ПЛАН ТЕРРИТОРИИ

Лист № 212	раздела 10	Всего листов раздела 10: 239	Всего разделов: 12	Всего листов: 6515
« 09 » июля 2024 г. № КУВИ-001/2024-179472677				
Номер кадастрового квартала: 47:20:0708002				

Сведения о характерных точках границ:							
Номер п/п	Реестровый номер	Обозначение характерных точек	Координаты		Описание закрепления на местности	Метод определения координат и средняя квадратическая погрешность положения характерной точки (M), м	Система координат
			X	Y			
1	2	3	4	5	6	7	8
3166	47:00-3.115(1)	1948	363531.48	1282180.56	_____	Картометрический; 5	47.1
3167	47:00-3.115(1)	1949	363521.21	1282165.83	_____	Картометрический; 5	47.1
3168	47:00-3.115(1)	1950	363509.12	1282144.78	_____	Картометрический; 5	47.1
3169	47:00-3.115(1)	1951	363496.91	1282123.8	_____	Картометрический; 5	47.1
3170	47:00-3.115(1)	1952	363490.93	1282100.81	_____	Картометрический; 5	47.1
3171	47:00-3.115(1)	1953	363499.68	1282069.66	_____	Картометрический; 5	47.1
3172	47:00-3.115(1)	1954	363504.26	1282044.73	_____	Картометрический; 5	47.1
3173	47:00-3.115(1)	1955	363517.22	1282009.5	_____	Картометрический; 5	47.1
3174	47:00-3.115(1)	1956	363522.23	1281955.42	_____	Картометрический; 5	47.1
3175	47:00-3.115(1)	1957	363535.69	1281886.84	_____	Картометрический; 5	47.1
3176	47:00-3.115(1)	1958	363550.96	1281835.01	_____	Картометрический; 5	47.1
3177	47:00-3.115(1)	1959	363572.38	1281797.79	_____	Картометрический; 5	47.1
3178	47:00-3.115(1)	1960	363595.64	1281768.96	_____	Картометрический; 5	47.1
3179	47:00-3.115(1)	1961	363640.2	1281715.41	_____	Картометрический; 5	47.1
3180	47:00-3.115(1)	1962	363668.87	1281610.58	_____	Картометрический; 5	47.1

полное наименование должности

М.П.

подпись

инициалы, фамилия

КАДАСТРОВЫЙ ПЛАН ТЕРРИТОРИИ

Лист № 213	раздела 10	Всего листов раздела 10: 239	Всего разделов: 12	Всего листов: 6515
« 09 » июля 2024 г. № КУВИ-001/2024-179472677				
Номер кадастрового квартала: 47:20:0708002				

Сведения о характерных точках границ:							
Номер п/п	Реестровый номер	Обозначение характерных точек	Координаты		Описание закрепления на местности	Метод определения координат и средняя квадратическая погрешность положения характерной точки (M), м	Система координат
			X	Y			
1	2	3	4	5	6	7	8
3181	47:00-3.115(1)	1963	363756.62	1281457.11	_____	Картометрический; 5	47.1
3182	47:00-3.115(1)	1964	363871.14	1281389.24	_____	Картометрический; 5	47.1
3183	47:00-3.115(1)	1965	364111.72	1281367.78	_____	Картометрический; 5	47.1
3184	47:00-3.115(1)	1966	364345.51	1281386.72	_____	Картометрический; 5	47.1
3185	47:00-3.115(1)	1967	364499.55	1281361.87	_____	Картометрический; 5	47.1
3186	47:00-3.115(1)	1968	364609.55	1281254.02	_____	Картометрический; 5	47.1
3187	47:00-3.115(1)	1969	364681.23	1281105.66	_____	Картометрический; 5	47.1
3188	47:00-3.115(1)	1970	364809.25	1280930.18	_____	Картометрический; 5	47.1
3189	47:00-3.115(1)	1971	365017.55	1280885.64	_____	Картометрический; 5	47.1
3190	47:00-3.115(1)	1972	365187.97	1280848.63	_____	Картометрический; 5	47.1
3191	47:00-3.115(1)	1973	365227.52	1280688.57	_____	Картометрический; 5	47.1
3192	47:00-3.115(1)	1974	365232.01	1280421.57	_____	Картометрический; 5	47.1
3193	47:00-3.115(1)	1975	365208.08	1280263.47	_____	Картометрический; 5	47.1
3194	47:00-3.115(1)	1976	365238.46	1280218.04	_____	Картометрический; 5	47.1
3195	47:00-3.115(1)	1977	365239.92	1280059.15	_____	Картометрический; 5	47.1

полное наименование должности

М.П.

подпись

инициалы, фамилия

КАДАСТРОВЫЙ ПЛАН ТЕРРИТОРИИ

Лист № 214	раздела 10	Всего листов раздела 10: 239	Всего разделов: 12	Всего листов: 6515
« 09 » июля 2024 г. № КУВИ-001/2024-179472677				
Номер кадастрового квартала: 47:20:0708002				

Сведения о характерных точках границ:							
Номер п/п	Реестровый номер	Обозначение характерных точек	Координаты		Описание закрепления на местности	Метод определения координат и средняя квадратическая погрешность положения характерной точки (M), м	Система координат
			X	Y			
1	2	3	4	5	6	7	8
3196	47:00-3.115(1)	1978	365200.67	1280022.24	_____	Картометрический; 5	47.1
3197	47:00-3.115(1)	1979	365109.64	1279955.16	_____	Картометрический; 5	47.1
3198	47:00-3.115(1)	1980	365049.01	1279842.64	_____	Картометрический; 5	47.1
3199	47:00-3.115(1)	1981	365079.47	1279593.92	_____	Картометрический; 5	47.1
3200	47:00-3.115(1)	1982	365098.61	1279390	_____	Картометрический; 5	47.1
3201	47:00-3.115(1)	1983	365218.72	1278750.93	_____	Картометрический; 5	47.1
3202	47:00-3.115(1)	1984	365325.07	1278283.84	_____	Картометрический; 5	47.1
3203	47:00-3.115(1)	1985	365351.14	1278098.78	_____	Картометрический; 5	47.1
3204	47:00-3.115(1)	1986	365243.91	1277917.81	_____	Картометрический; 5	47.1
3205	47:00-3.115(1)	1987	365198.02	1277665.08	_____	Картометрический; 5	47.1
3206	47:00-3.115(1)	1988	365154.16	1277272.49	_____	Картометрический; 5	47.1
3207	47:00-3.115(1)	1989	365247.52	1277002.77	_____	Картометрический; 5	47.1
3208	47:00-3.115(1)	1990	365362.66	1276821.31	_____	Картометрический; 5	47.1
3209	47:00-3.115(1)	1991	365398.09	1276688.06	_____	Картометрический; 5	47.1
3210	47:00-3.115(1)	1992	365712.01	1275178.02	_____	Картометрический; 5	47.1

полное наименование должности

М.П.

подпись

инициалы, фамилия

КАДАСТРОВЫЙ ПЛАН ТЕРРИТОРИИ

Лист № 215	раздела 10	Всего листов раздела 10: 239	Всего разделов: 12	Всего листов: 6515
« 09 » июля 2024 г. № КУВИ-001/2024-179472677				
Номер кадастрового квартала: 47:20:0708002				

Сведения о характерных точках границ:							
Номер п/п	Реестровый номер	Обозначение характерных точек	Координаты		Описание закрепления на местности	Метод определения координат и средняя квадратическая погрешность положения характерной точки (M), м	Система координат
			X	Y			
1	2	3	4	5	6	7	8
3211	47:00-3.115(1)	1993	365685.97	1274331.66	_____	Картометрический; 5	47.1
3212	47:00-3.115(1)	1994	365483.71	1273999.01	_____	Картометрический; 5	47.1
3213	47:00-3.115(1)	1995	364928.5	1273575.59	_____	Картометрический; 5	47.1
3214	47:00-3.115(1)	1996	364657.49	1273211.17	_____	Картометрический; 5	47.1
3215	47:00-3.115(1)	1997	364163.21	1272198.52	_____	Картометрический; 5	47.1
3216	47:00-3.115(1)	1998	364075.37	1271546.08	_____	Картометрический; 5	47.1
3217	47:00-3.115(1)	1999	364057.3	1270959.28	_____	Картометрический; 5	47.1
3218	47:00-3.115(1)	2000	364227.1	1270603.89	_____	Картометрический; 5	47.1
3219	47:00-3.115(1)	2001	364944.78	1269716.08	_____	Картометрический; 5	47.1
3220	47:00-3.115(1)	2002	365078.57	1269215.35	_____	Картометрический; 5	47.1
3221	47:00-3.115(1)	2003	365397.38	1267177.42	_____	Картометрический; 5	47.1
3222	47:00-3.115(1)	2004	365818.35	1265196.59	_____	Картометрический; 5	47.1
3223	47:00-3.115(1)	2005	366208.75	1264180.57	_____	Картометрический; 5	47.1
3224	47:00-3.115(1)	2006	366726	1263049.52	_____	Геодезический; 0.1	47.1
3225	47:00-3.115(1)	2007	366735.14	1263045.36	_____	Геодезический; 0.1	47.1

полное наименование должности

М.П.

подпись

инициалы, фамилия

КАДАСТРОВЫЙ ПЛАН ТЕРРИТОРИИ

Лист № 216	раздела 10	Всего листов раздела 10: 239	Всего разделов: 12	Всего листов: 6515
« 09 » июля 2024 г. № КУВИ-001/2024-179472677				
Номер кадастрового квартала: 47:20:0708002				

Сведения о характерных точках границ:							
Номер п/п	Реестровый номер	Обозначение характерных точек	Координаты		Описание закрепления на местности	Метод определения координат и средняя квадратическая погрешность положения характерной точки (M), м	Система координат
			X	Y			
1	2	3	4	5	6	7	8
3226	47:00-3.115(1)	2008	366733.34	1263033.47	_____	Геодезический; 0.1	47.1
3227	47:00-3.115(1)	2009	366744.25	1263009.6	_____	Картометрический; 5	47.1
3228	47:00-3.115(1)	2010	367216.26	1261977.5	_____	Картометрический; 5	47.1
3229	47:00-3.115(1)	2011	367222.16	1261977.29	_____	Картометрический; 5	47.1
3230	47:00-3.115(1)	2012	367217.13	1261975.59	_____	Картометрический; 5	47.1
3231	47:00-3.115(1)	2013	367226.05	1261956.08	_____	Картометрический; 5	47.1
3232	47:00-3.115(1)	2014	369690.42	1263501.83	_____	Картометрический; 5	47.1
3233	47:00-3.115(1)	2015	370317.01	1263874.41	_____	Картометрический; 5	47.1
3234	47:00-3.115(1)	2016	370393.36	1263909.96	_____	Картометрический; 5	47.1
3235	47:00-3.115(1)	2017	370512.39	1263922.83	_____	Картометрический; 5	47.1
3236	47:00-3.115(1)	2018	370620.65	1263905.4	_____	Картометрический; 5	47.1
3237	47:00-3.115(1)	2019	371091.99	1263829.51	_____	Картометрический; 5	47.1
3238	47:00-3.115(1)	2020	371143.82	1263857.75	_____	Картометрический; 5	47.1
3239	47:00-3.115(1)	2021	371176.33	1263903.9	_____	Картометрический; 5	47.1
3240	47:00-3.115(1)	2022	371220.66	1264065.85	_____	Картометрический; 5	47.1

полное наименование должности

М.П.

подпись

инициалы, фамилия

КАДАСТРОВЫЙ ПЛАН ТЕРРИТОРИИ

Лист № 217	раздела 10	Всего листов раздела 10: 239	Всего разделов: 12	Всего листов: 6515
« 09 » июля 2024 г. № КУВИ-001/2024-179472677				
Номер кадастрового квартала: 47:20:0708002				

Сведения о характерных точках границ:							
Номер п/п	Реестровый номер	Обозначение характерных точек	Координаты		Описание закрепления на местности	Метод определения координат и средняя квадратическая погрешность положения характерной точки (M), м	Система координат
			X	Y			
1	2	3	4	5	6	7	8
3241	47:00-3.115(1)	2023	371369.89	1264205.25	_____	Картометрический; 5	47.1
3242	47:00-3.115(1)	2024	371513.28	1264322.51	_____	Картометрический; 5	47.1
3243	47:00-3.115(1)	2025	371680.27	1264363.88	_____	Картометрический; 5	47.1
3244	47:00-3.115(1)	2026	371708.68	1264370.84	_____	Картометрический; 5	47.1
3245	47:00-3.115(1)	2027	371716.93	1264368.47	_____	Картометрический; 5	47.1
3246	47:00-3.115(1)	2028	371740	1264366.23	_____	Картометрический; 5	47.1
3247	47:00-3.115(1)	2029	371780.35	1264349.31	_____	Картометрический; 5	47.1
3248	47:00-3.115(1)	2030	371797.11	1264340.16	_____	Картометрический; 5	47.1
3249	47:00-3.115(1)	2031	371815.57	1264331.89	_____	Картометрический; 5	47.1
3250	47:00-3.115(1)	2032	371826.31	1264326.07	_____	Картометрический; 5	47.1
3251	47:00-3.115(1)	2033	371851.14	1264320.45	_____	Картометрический; 5	47.1
3252	47:00-3.115(1)	2034	371868.22	1264318.55	_____	Картометрический; 5	47.1
3253	47:00-3.115(1)	2035	371881.3	1264315.19	_____	Картометрический; 5	47.1
3254	47:00-3.115(1)	2036	371893.88	1264307.34	_____	Картометрический; 5	47.1
3255	47:00-3.115(1)	2037	371918.09	1264296.09	_____	Картометрический; 5	47.1

полное наименование должности

М.П.

подпись

инициалы, фамилия

КАДАСТРОВЫЙ ПЛАН ТЕРРИТОРИИ

Лист № 218	раздела 10	Всего листов раздела 10: 239	Всего разделов: 12	Всего листов: 6515
« 09 » июля 2024 г. № КУВИ-001/2024-179472677				
Номер кадастрового квартала: 47:20:0708002				

Сведения о характерных точках границ:							
Номер п/п	Реестровый номер	Обозначение характерных точек	Координаты		Описание закрепления на местности	Метод определения координат и средняя квадратическая погрешность положения характерной точки (M), м	Система координат
			X	Y			
1	2	3	4	5	6	7	8
3256	47:00-3.115(1)	2038	371944.89	1264291.57	_____	Картометрический; 5	47.1
3257	47:00-3.115(1)	2039	371969.39	1264291.91	_____	Картометрический; 5	47.1
3258	47:00-3.115(1)	2040	371988.82	1264303.33	_____	Картометрический; 5	47.1
3259	47:00-3.115(1)	2041	372025.82	1264333.25	_____	Картометрический; 5	47.1
3260	47:00-3.115(1)	2042	372037.77	1264339.21	_____	Картометрический; 5	47.1
3261	47:00-3.115(1)	2043	372053.19	1264350.09	_____	Картометрический; 5	47.1
3262	47:00-3.115(1)	2044	372066.99	1264364.76	_____	Картометрический; 5	47.1
3263	47:00-3.115(1)	2045	372088.48	1264389.26	_____	Картометрический; 5	47.1
3264	47:00-3.115(1)	2046	372098.51	1264399.56	_____	Картометрический; 5	47.1
3265	47:00-3.115(1)	2047	372117.17	1264415.61	_____	Картометрический; 5	47.1
3266	47:00-3.115(1)	2048	372161.52	1264448.69	_____	Картометрический; 5	47.1
3267	47:00-3.115(1)	2049	372178.98	1264466.49	_____	Картометрический; 5	47.1
3268	47:00-3.115(1)	2050	372191.87	1264492.78	_____	Картометрический; 5	47.1
3269	47:00-3.115(1)	2051	372197.29	1264509.6	_____	Картометрический; 5	47.1
3270	47:00-3.115(1)	2052	372201.64	1264525.16	_____	Картометрический; 5	47.1

полное наименование должности

М.П.

подпись

инициалы, фамилия

КАДАСТРОВЫЙ ПЛАН ТЕРРИТОРИИ

Лист № 219	раздела 10	Всего листов раздела 10: 239	Всего разделов: 12	Всего листов: 6515
« 09 » июля 2024 г. № КУВИ-001/2024-179472677				
Номер кадастрового квартала: 47:20:0708002				

Сведения о характерных точках границ:							
Номер п/п	Реестровый номер	Обозначение характерных точек	Координаты		Описание закрепления на местности	Метод определения координат и средняя квадратическая погрешность положения характерной точки (M), м	Система координат
			X	Y			
1	2	3	4	5	6	7	8
3271	47:00-3.115(1)	2053	372210.65	1264546.66	_____	Картометрический; 5	47.1
3272	47:00-3.115(1)	2054	372226.82	1264580.51	_____	Картометрический; 5	47.1
3273	47:00-3.115(1)	2055	372234.83	1264603.1	_____	Картометрический; 5	47.1
3274	47:00-3.115(1)	2056	372236.98	1264612.36	_____	Картометрический; 5	47.1
3275	47:00-3.115(1)	2057	372239.85	1264623.98	_____	Картометрический; 5	47.1
3276	47:00-3.115(1)	2058	372241.36	1264628.4	_____	Картометрический; 5	47.1
3277	47:00-3.115(1)	2059	372242.96	1264633.31	_____	Картометрический; 5	47.1
3278	47:00-3.115(1)	2060	372265.05	1264671.13	_____	Картометрический; 5	47.1
3279	47:00-3.115(1)	2061	372281.17	1264685.68	_____	Картометрический; 5	47.1
3280	47:00-3.115(1)	2062	372308.13	1264694.23	_____	Картометрический; 5	47.1
3281	47:00-3.115(1)	2063	372334.01	1264698.68	_____	Картометрический; 5	47.1
3282	47:00-3.115(1)	2064	372344.37	1264701.05	_____	Картометрический; 5	47.1
3283	47:00-3.115(1)	2065	372358.09	1264700.87	_____	Картометрический; 5	47.1
3284	47:00-3.115(1)	2066	372377.42	1264696.7	_____	Картометрический; 5	47.1
3285	47:00-3.115(1)	2067	372395.31	1264690.63	_____	Картометрический; 5	47.1

полное наименование должности

М.П.

подпись

инициалы, фамилия

КАДАСТРОВЫЙ ПЛАН ТЕРРИТОРИИ

Лист № 220	раздела 10	Всего листов раздела 10: 239	Всего разделов: 12	Всего листов: 6515
« 09 » июля 2024 г. № КУВИ-001/2024-179472677				
Номер кадастрового квартала: 47:20:0708002				

Сведения о характерных точках границ:							
Номер п/п	Реестровый номер	Обозначение характерных точек	Координаты		Описание закрепления на местности	Метод определения координат и средняя квадратическая погрешность положения характерной точки (M), м	Система координат
			X	Y			
1	2	3	4	5	6	7	8
3286	47:00-3.115(1)	2068	372430.64	1264683.37	_____	Картометрический; 5	47.1
3287	47:00-3.115(1)	2069	372511.97	1264675.25	_____	Картометрический; 5	47.1
3288	47:00-3.115(1)	2070	372535.7	1264669	_____	Картометрический; 5	47.1
3289	47:00-3.115(1)	2071	372615.89	1264669.68	_____	Картометрический; 5	47.1
3290	47:00-3.115(1)	2072	372689.64	1264698.54	_____	Картометрический; 5	47.1
3291	47:00-3.115(1)	2073	372736.06	1264719.97	_____	Картометрический; 5	47.1
3292	47:00-3.115(1)	2074	372800.37	1264759.08	_____	Картометрический; 5	47.1
3293	47:00-3.115(1)	2075	372914.07	1264874.17	_____	Картометрический; 5	47.1
3294	47:00-3.115(1)	2076	372944.52	1264891.11	_____	Картометрический; 5	47.1
3295	47:00-3.115(1)	2077	372975.36	1264904.32	_____	Картометрический; 5	47.1
3296	47:00-3.115(1)	2078	373020.16	1264906.51	_____	Картометрический; 5	47.1
3297	47:00-3.115(1)	2079	373055.16	1264901.76	_____	Картометрический; 5	47.1
3298	47:00-3.115(1)	2080	373074.69	1264896.13	_____	Картометрический; 5	47.1
3299	47:00-3.115(1)	2081	373116.13	1264874.16	_____	Картометрический; 5	47.1
3300	47:00-3.115(1)	2082	373140.68	1264864.93	_____	Картометрический; 5	47.1

полное наименование должности

М.П.

подпись

инициалы, фамилия

КАДАСТРОВЫЙ ПЛАН ТЕРРИТОРИИ

Лист № 221	раздела 10	Всего листов раздела 10: 239	Всего разделов: 12	Всего листов: 6515
« 09 » июля 2024 г. № КУВИ-001/2024-179472677				
Номер кадастрового квартала: 47:20:0708002				

Сведения о характерных точках границ:							
Номер п/п	Реестровый номер	Обозначение характерных точек	Координаты		Описание закрепления на местности	Метод определения координат и средняя квадратическая погрешность положения характерной точки (M), м	Система координат
			X	Y			
1	2	3	4	5	6	7	8
3301	47:00-3.115(1)	2083	373161.01	1264858.42	_____	Картометрический; 5	47.1
3302	47:00-3.115(1)	2084	373177.65	1264853.1	_____	Картометрический; 5	47.1
3303	47:00-3.115(1)	2085	373183.81	1264851.32	_____	Картометрический; 5	47.1
3304	47:00-3.115(1)	2086	373191.21	1264849.17	_____	Картометрический; 5	47.1
3305	47:00-3.115(1)	2087	373197.01	1264847.49	_____	Картометрический; 5	47.1
3306	47:00-3.115(1)	2088	373205.41	1264845.05	_____	Картометрический; 5	47.1
3307	47:00-3.115(1)	2089	373217.82	1264841.45	_____	Геодезический; 0.1	47.1
3308	47:00-3.115(1)	2090	373233.16	1264833.83	_____	Геодезический; 0.1	47.1
3309	47:00-3.115(1)	2091	373238.81	1264826.58	_____	Геодезический; 0.1	47.1
3310	47:00-3.115(1)	2092	373261.01	1264799.65	_____	Геодезический; 0.1	47.1
3311	47:00-3.115(1)	2093	373317.69	1264714.83	_____	Геодезический; 0.1	47.1
3312	47:00-3.115(1)	2094	373355.2	1264664.12	_____	Геодезический; 0.1	47.1
3313	47:00-3.115(1)	2095	373378.02	1264628.86	_____	Геодезический; 0.1	47.1
3314	47:00-3.115(1)	2096	373393.96	1264611	_____	Геодезический; 0.1	47.1
3315	47:00-3.115(1)	2097	373408.75	1264589.52	_____	Геодезический; 0.1	47.1

полное наименование должности

М.П.

подпись

инициалы, фамилия

КАДАСТРОВЫЙ ПЛАН ТЕРРИТОРИИ

Лист № 222	раздела 10	Всего листов раздела 10: 239	Всего разделов: 12	Всего листов: 6515
« 09 » июля 2024 г. № КУВИ-001/2024-179472677				
Номер кадастрового квартала: 47:20:0708002				

Сведения о характерных точках границ:							
Номер п/п	Реестровый номер	Обозначение характерных точек	Координаты		Описание закрепления на местности	Метод определения координат и средняя квадратическая погрешность положения характерной точки (M), м	Система координат
			X	Y			
1	2	3	4	5	6	7	8
3316	47:00-3.115(1)	2098	373428.99	1264562.02	_____	Геодезический; 0.1	47.1
3317	47:00-3.115(1)	2099	373445.74	1264547.7	_____	Геодезический; 0.1	47.1
3318	47:00-3.115(1)	2100	373461.81	1264534.7	_____	Геодезический; 0.1	47.1
3319	47:00-3.115(1)	2101	373482.5	1264521.77	_____	Геодезический; 0.1	47.1
3320	47:00-3.115(1)	2102	373501.15	1264512.77	_____	Геодезический; 0.1	47.1
3321	47:00-3.115(1)	2103	373513.21	1264509.73	_____	Геодезический; 0.1	47.1
3322	47:00-3.115(1)	2104	373581.11	1264524.08	_____	Геодезический; 0.1	47.1
3323	47:00-3.115(1)	2105	373597.24	1264527.49	_____	Геодезический; 0.1	47.1
3324	47:00-3.115(1)	2106	373678.59	1264558.36	_____	Геодезический; 0.1	47.1
3325	47:00-3.115(1)	2107	373691.02	1264565.27	_____	Геодезический; 0.1	47.1
3326	47:00-3.115(1)	2108	373924.81	1264699.3	_____	Картометрический; 5	47.1
3327	47:00-3.115(1)	2109	373950.83	1264723.31	_____	Картометрический; 5	47.1
3328	47:00-3.115(1)	2110	373981.61	1264753.82	_____	Картометрический; 5	47.1
3329	47:00-3.115(1)	2111	374012.61	1264776.4	_____	Картометрический; 5	47.1
3330	47:00-3.115(1)	2112	374119.63	1264824.54	_____	Картометрический; 5	47.1

полное наименование должности

М.П.

подпись

инициалы, фамилия

КАДАСТРОВЫЙ ПЛАН ТЕРРИТОРИИ

Лист № 223	раздела 10	Всего листов раздела 10: 239	Всего разделов: 12	Всего листов: 6515
« 09 » июля 2024 г. № КУВИ-001/2024-179472677				
Номер кадастрового квартала: 47:20:0708002				

Сведения о характерных точках границ:							
Номер п/п	Реестровый номер	Обозначение характерных точек	Координаты		Описание закрепления на местности	Метод определения координат и средняя квадратическая погрешность положения характерной точки (M), м	Система координат
			X	Y			
1	2	3	4	5	6	7	8
3331	47:00-3.115(1)	2113	374173.77	1264832.19	_____	Картометрический; 5	47.1
3332	47:00-3.115(1)	2114	374205.82	1264834.18	_____	Картометрический; 5	47.1
3333	47:00-3.115(1)	2115	374249.42	1264830.22	_____	Картометрический; 5	47.1
3334	47:00-3.115(1)	2116	374512.07	1264828.13	_____	Картометрический; 5	47.1
3335	47:00-3.115(1)	2117	374556.71	1264818.97	_____	Картометрический; 5	47.1
3336	47:00-3.115(1)	2118	374639.09	1264783.66	_____	Картометрический; 5	47.1
3337	47:00-3.115(1)	2119	374730.97	1264707.51	_____	Картометрический; 5	47.1
3338	47:00-3.115(1)	2120	374793.32	1264642.52	_____	Картометрический; 5	47.1
3339	47:00-3.115(1)	2121	374880.64	1264573.46	_____	Картометрический; 5	47.1
3340	47:00-3.115(1)	2122	375058.79	1264502.12	_____	Картометрический; 5	47.1
3341	47:00-3.115(1)	2123	375138.38	1264475.65	_____	Картометрический; 5	47.1
3342	47:00-3.115(1)	2124	375385.76	1264356.32	_____	Картометрический; 5	47.1
3343	47:00-3.115(1)	2125	375640.48	1264227.76	_____	Картометрический; 5	47.1
3344	47:00-3.115(1)	2126	375826.55	1264144.19	_____	Картометрический; 5	47.1
3345	47:00-3.115(1)	2127	375884.75	1264117.83	_____	Картометрический; 5	47.1

полное наименование должности

М.П.

подпись

инициалы, фамилия

КАДАСТРОВЫЙ ПЛАН ТЕРРИТОРИИ

Лист № 224	раздела 10	Всего листов раздела 10: 239	Всего разделов: 12	Всего листов: 6515
« 09 » июля 2024 г. № КУВИ-001/2024-179472677				
Номер кадастрового квартала: 47:20:0708002				

Сведения о характерных точках границ:							
Номер п/п	Реестровый номер	Обозначение характерных точек	Координаты		Описание закрепления на местности	Метод определения координат и средняя квадратическая погрешность положения характерной точки (M), м	Система координат
			X	Y			
1	2	3	4	5	6	7	8
3346	47:00-3.115(1)	2128	375974.59	1264074.56	_____	Картометрический; 5	47.1
3347	47:00-3.115(1)	2129	376281.04	1263917.44	_____	Картометрический; 5	47.1
3348	47:00-3.115(1)	2130	376354.34	1263859.11	_____	Картометрический; 5	47.1
3349	47:00-3.115(1)	2131	376377.11	1263822.41	_____	Картометрический; 5	47.1
3350	47:00-3.115(1)	2132	376518.3	1263509.51	_____	Картометрический; 5	47.1
3351	47:00-3.115(1)	2133	376634.96	1263273.7	_____	Картометрический; 5	47.1
3352	47:00-3.115(1)	2134	376918.93	1262852.22	_____	Картометрический; 5	47.1
3353	47:00-3.115(1)	2135	377121.38	1262637.92	_____	Картометрический; 5	47.1
3354	47:00-3.115(1)	2136	377420.84	1262372.12	_____	Картометрический; 5	47.1
3355	47:00-3.115(1)	2137	377568.1	1262300.65	_____	Картометрический; 5	47.1
3356	47:00-3.115(1)	2138	377765.85	1261958.34	_____	Картометрический; 5	47.1
3357	47:00-3.115(1)	2139	377963.33	1261537.57	_____	Картометрический; 5	47.1
3358	47:00-3.115(1)	2140	378202.62	1261176.72	_____	Картометрический; 5	47.1
3359	47:00-3.115(1)	2141	378451.2	1260871.22	_____	Картометрический; 5	47.1
3360	47:00-3.115(1)	2142	378829.47	1260657.94	_____	Картометрический; 5	47.1

полное наименование должности

М.П.

подпись

инициалы, фамилия

КАДАСТРОВЫЙ ПЛАН ТЕРРИТОРИИ

Лист № 225	раздела 10	Всего листов раздела 10: 239	Всего разделов: 12	Всего листов: 6515
« 09 » июля 2024 г. № КУВИ-001/2024-179472677				
Номер кадастрового квартала: 47:20:0708002				

Сведения о характерных точках границ:							
Номер п/п	Реестровый номер	Обозначение характерных точек	Координаты		Описание закрепления на местности	Метод определения координат и средняя квадратическая погрешность положения характерной точки (M), м	Система координат
			X	Y			
1	2	3	4	5	6	7	8
3361	47:00-3.115(1)	2143	379355.67	1260568.85	_____	Картометрический; 5	47.1
3362	47:00-3.115(1)	2144	379793.91	1260373.84	_____	Картометрический; 5	47.1
3363	47:00-3.115(1)	2145	380269.02	1260132.48	_____	Картометрический; 5	47.1
3364	47:00-3.115(1)	2146	380766.97	1259812.6	_____	Картометрический; 5	47.1
3365	47:00-3.115(1)	2147	381084.8	1259470.15	_____	Картометрический; 5	47.1
3366	47:00-3.115(1)	2148	381513.43	1259127.23	_____	Картометрический; 5	47.1
3367	47:00-3.115(1)	2149	381909.47	1258655.21	_____	Картометрический; 5	47.1
3368	47:00-3.115(1)	2150	382434.8	1258173.5	_____	Картометрический; 5	47.1
3369	47:00-3.115(1)	2151	382816.94	1257696.98	_____	Картометрический; 5	47.1
3370	47:00-3.115(1)	2152	383064.92	1257132.74	_____	Картометрический; 5	47.1
3371	47:00-3.115(1)	2153	383247.17	1256424.54	_____	Картометрический; 5	47.1
3372	47:00-3.115(1)	2154	383372.8	1256039.9	_____	Картометрический; 5	47.1
3373	47:00-3.115(1)	2155	383452.81	1255913.46	_____	Картометрический; 5	47.1
3374	47:00-3.115(1)	2156	383615.03	1255647.28	_____	Картометрический; 5	47.1
3375	47:00-3.115(1)	2157	383835.62	1255504.21	_____	Картометрический; 5	47.1

полное наименование должности

М.П.

подпись

инициалы, фамилия

КАДАСТРОВЫЙ ПЛАН ТЕРРИТОРИИ

Лист № 226	раздела 10	Всего листов раздела 10: 239	Всего разделов: 12	Всего листов: 6515
« 09 » июля 2024 г. № КУВИ-001/2024-179472677				
Номер кадастрового квартала: 47:20:0708002				

Сведения о характерных точках границ:							
Номер п/п	Реестровый номер	Обозначение характерных точек	Координаты		Описание закрепления на местности	Метод определения координат и средняя квадратическая погрешность положения характерной точки (M), м	Система координат
			X	Y			
1	2	3	4	5	6	7	8
3376	47:00-3.115(1)	2158	384273.86	1255380.63	_____	Картометрический; 5	47.1
3377	47:00-3.115(1)	2159	384617.21	1255268.68	_____	Картометрический; 5	47.1
3378	47:00-3.115(1)	2160	384832.58	1254855.09	_____	Картометрический; 5	47.1
3379	47:00-3.115(1)	2161	385020.44	1254650.5	_____	Картометрический; 5	47.1
3380	47:00-3.115(1)	2162	387554.18	1252761.81	_____	Картометрический; 5	47.1
3381	47:00-3.115(1)	2163	393659.69	1247701.05	_____	Картометрический; 5	47.1
3382	47:00-3.115(1)	2164	406019.79	1237002.27	_____	Картометрический; 5	47.1
3383	47:00-3.115(1)	2165	406581.57	1236494.43	_____	Картометрический; 5	47.1
3384	47:00-3.115(1)	2166	407804.47	1235459.73	_____	Картометрический; 5	47.1
3385	47:00-3.115(1)	2167	409026.86	1234460.11	_____	Картометрический; 5	47.1
3386	47:00-3.115(1)	2168	410261.29	1233437.27	_____	Картометрический; 5	47.1
3387	47:00-3.115(1)	2169	411499.84	1232398.89	_____	Картометрический; 5	47.1
3388	47:00-3.115(1)	2170	412741.84	1231391.73	_____	Картометрический; 5	47.1
3389	47:00-3.115(1)	2171	413988.17	1230353.48	_____	Картометрический; 5	47.1
3390	47:00-3.115(1)	2172	414670.45	1229790.38	_____	Картометрический; 5	47.1

полное наименование должности

М.П.

подпись

инициалы, фамилия

КАДАСТРОВЫЙ ПЛАН ТЕРРИТОРИИ

Лист № 227	раздела 10	Всего листов раздела 10: 239	Всего разделов: 12	Всего листов: 6515
« 09 » июля 2024 г. № КУВИ-001/2024-179472677				
Номер кадастрового квартала: 47:20:0708002				

Сведения о характерных точках границ:							
Номер п/п	Реестровый номер	Обозначение характерных точек	Координаты		Описание закрепления на местности	Метод определения координат и средняя квадратическая погрешность положения характерной точки (M), м	Система координат
			X	Y			
1	2	3	4	5	6	7	8
3391	47:00-3.115(1)	2173	415218.39	1229353.96	_____	Картометрический; 5	47.1
3392	47:00-3.115(1)	2174	416377.17	1228443.05	_____	Картометрический; 5	47.1
3393	47:00-3.115(1)	2175	417631.22	1227412.7	_____	Картометрический; 5	47.1
3394	47:00-3.115(1)	2176	418869.73	1226378.22	_____	Картометрический; 5	47.1
3395	47:00-3.115(1)	2177	420293.77	1225178.84	_____	Картометрический; 5	47.1
3396	47:00-3.115(1)	2178	420019.11	1224733.28	_____	Картометрический; 5	47.1
3397	47:00-3.115(1)	2179	419548.31	1223953.66	_____	Картометрический; 5	47.1
3398	47:00-3.115(1)	2180	417519.91	1220507.52	_____	Картометрический; 5	47.1
3399	47:00-3.115(1)	2181	417083.65	1219766.33	_____	Картометрический; 5	47.1
3400	47:00-3.115(1)	2182	414904.51	1216064.12	_____	Картометрический; 5	47.1
3401	47:00-3.115(1)	2183	414459.74	1215308.48	_____	Картометрический; 5	47.1
3402	47:00-3.115(1)	2184	412190.78	1211453.69	_____	Картометрический; 5	47.1
3403	47:00-3.115(1)	2185	411741.4	1210690.23	_____	Картометрический; 5	47.1
3404	47:00-3.115(1)	2186	409500.61	1206883.36	_____	Картометрический; 5	47.1
3405	47:00-3.115(1)	2187	409056.22	1206128.35	_____	Картометрический; 5	47.1

полное наименование должности

М.П.

подпись

инициалы, фамилия

КАДАСТРОВЫЙ ПЛАН ТЕРРИТОРИИ

Лист № 228	раздела 10	Всего листов раздела 10: 239	Всего разделов: 12	Всего листов: 6515
« 09 » июля 2024 г. № КУВИ-001/2024-179472677				
Номер кадастрового квартала: 47:20:0708002				

Сведения о характерных точках границ:							
Номер п/п	Реестровый номер	Обозначение характерных точек	Координаты		Описание закрепления на местности	Метод определения координат и средняя квадратическая погрешность положения характерной точки (M), м	Система координат
			X	Y			
1	2	3	4	5	6	7	8
3406	47:00-3.115(1)	2188	406829.57	1202345.53	_____	Картометрический; 5	47.1
3407	47:00-3.115(1)	2189	406377.73	1201577.9	_____	Картометрический; 5	47.1
3408	47:00-3.115(1)	2190	406315.18	1201471.66	_____	Картометрический; 5	47.1
3409	47:00-3.115(1)	2191	403051.1	1195868.67	_____	Картометрический; 5	47.1
3410	47:00-3.115(1)	2192	404908.53	1185192.62	_____	Картометрический; 5	47.1
3411	47:00-3.115(1)	2193	406826.53	1174516.87	_____	Картометрический; 5	47.1
3412	47:00-3.115(1)	2194	407335.14	1172739.48	_____	Картометрический; 5	47.1
3413	47:00-3.115(1)	2195	417199.95	1174255.91	_____	Картометрический; 5	47.1
3414	47:00-3.115(1)	2196	430839.15	1176354.67	_____	Картометрический; 5	47.1
3415	47:00-3.115(1)	2197	444084.36	1178459.8	_____	Картометрический; 5	47.1
3416	47:00-3.115(1)	2198	450260.56	1184252.43	_____	Картометрический; 5	47.1
3417	47:00-3.115(1)	2199	453059.71	1187159.84	_____	Картометрический; 5	47.1
3418	47:00-3.115(1)	1	458823.15	1192224.67	_____	Картометрический; 5	47.1
3419	47:20-4.12	1	379366.92	1273418.02	-	Аналитический метод; 0.1	КН47:20:0708002
3420	47:20-4.12	2	379375.51	1273482.8	-	Аналитический метод; 0.1	КН47:20:0708002

полное наименование должности

М.П.

подпись

инициалы, фамилия

КАДАСТРОВЫЙ ПЛАН ТЕРРИТОРИИ

Лист № 229	раздела 10	Всего листов раздела 10: 239	Всего разделов: 12	Всего листов: 6515
« 09 » июля 2024 г. № КУВИ-001/2024-179472677				
Номер кадастрового квартала: 47:20:0708002				

Сведения о характерных точках границ:							
Номер п/п	Реестровый номер	Обозначение характерных точек	Координаты		Описание закрепления на местности	Метод определения координат и средняя квадратическая погрешность положения характерной точки (M), м	Система координат
			X	Y			
1	2	3	4	5	6	7	8
3421	47:20-4.12	3	379405.16	1273797.81	-	Аналитический метод; 0.1	КН47:20:0708002
3422	47:20-4.12	4	379311.53	1273803.76	-	Аналитический метод; 0.1	КН47:20:0708002
3423	47:20-4.12	5	379276.62	1273819.03	-	Аналитический метод; 0.1	КН47:20:0708002
3424	47:20-4.12	6	379266.81	1273859.39	-	Аналитический метод; 0.1	КН47:20:0708002
3425	47:20-4.12	7	379291.94	1274095.78	-	Аналитический метод; 0.1	КН47:20:0708002
3426	47:20-4.12	8	379420.16	1274080.89	-	Аналитический метод; 0.1	КН47:20:0708002
3427	47:20-4.12	9	379439.62	1274228.96	-	Аналитический метод; 0.1	КН47:20:0708002
3428	47:20-4.12	10	379454.89	1274231.63	-	Аналитический метод; 0.1	КН47:20:0708002
3429	47:20-4.12	11	379457.18	1274245.66	-	Аналитический метод; 0.1	КН47:20:0708002
3430	47:20-4.12	12	379467.48	1274305.76	-	Аналитический метод; 0.1	КН47:20:0708002
3431	47:20-4.12	13	379497.25	1274450.78	-	Аналитический метод; 0.1	КН47:20:0708002
3432	47:20-4.12	14	379511.18	1274548.48	-	Аналитический метод; 0.1	КН47:20:0708002
3433	47:20-4.12	15	379511.94	1274557.63	-	Аналитический метод; 0.1	КН47:20:0708002
3434	47:20-4.12	16	379513.47	1274601.9	-	Аналитический метод; 0.1	КН47:20:0708002
3435	47:20-4.12	17	379492.67	1274597.32	-	Аналитический метод; 0.1	КН47:20:0708002

полное наименование должности

М.П.

подпись

инициалы, фамилия

КАДАСТРОВЫЙ ПЛАН ТЕРРИТОРИИ

Лист № 230	раздела 10	Всего листов раздела 10: 239	Всего разделов: 12	Всего листов: 6515
« 09 » июля 2024 г. № КУВИ-001/2024-179472677				
Номер кадастрового квартала: 47:20:0708002				

Сведения о характерных точках границ:							
Номер п/п	Реестровый номер	Обозначение характерных точек	Координаты		Описание закрепления на местности	Метод определения координат и средняя квадратическая погрешность положения характерной точки (M), м	Система координат
			X	Y			
1	2	3	4	5	6	7	8
3436	47:20-4.12	18	379419.02	1274588.64	-	Аналитический метод; 0.1	КН47:20:0708002
3437	47:20-4.12	19	379395.36	1274589.12	-	Аналитический метод; 0.1	КН47:20:0708002
3438	47:20-4.12	20	379325.14	1274599.42	-	Аналитический метод; 0.1	КН47:20:0708002
3439	47:20-4.12	21	379278.96	1274597.13	-	Аналитический метод; 0.1	КН47:20:0708002
3440	47:20-4.12	22	379239.27	1274581.68	-	Аналитический метод; 0.1	КН47:20:0708002
3441	47:20-4.12	23	379173.2	1274528.35	-	Аналитический метод; 0.1	КН47:20:0708002
3442	47:20-4.12	24	379020.6	1274397.54	-	Аналитический метод; 0.1	КН47:20:0708002
3443	47:20-4.12	25	378909.26	1274316.47	-	Аналитический метод; 0.1	КН47:20:0708002
3444	47:20-4.12	26	378871.69	1274270.43	-	Аналитический метод; 0.1	КН47:20:0708002
3445	47:20-4.12	27	378772.74	1274058.77	-	Аналитический метод; 0.1	КН47:20:0708002
3446	47:20-4.12	28	378749.45	1273960.34	-	Аналитический метод; 0.1	КН47:20:0708002
3447	47:20-4.12	29	378739.93	1273844.98	-	Аналитический метод; 0.1	КН47:20:0708002
3448	47:20-4.12	30	378925.61	1273812.33	-	Аналитический метод; 0.1	КН47:20:0708002
3449	47:20-4.12	31	378975.19	1273788.48	-	Аналитический метод; 0.1	КН47:20:0708002
3450	47:20-4.12	32	378987.88	1273781.23	-	Аналитический метод; 0.1	КН47:20:0708002

полное наименование должности

М.П.

подпись

инициалы, фамилия

КАДАСТРОВЫЙ ПЛАН ТЕРРИТОРИИ

Лист № 231	раздела 10	Всего листов раздела 10: 239	Всего разделов: 12	Всего листов: 6515
« 09 » июля 2024 г. № КУВИ-001/2024-179472677				
Номер кадастрового квартала: 47:20:0708002				

Сведения о характерных точках границ:							
Номер п/п	Реестровый номер	Обозначение характерных точек	Координаты		Описание закрепления на местности	Метод определения координат и средняя квадратическая погрешность положения характерной точки (M), м	Система координат
			X	Y			
1	2	3	4	5	6	7	8
3451	47:20-4.12	33	379003.81	1273762.05	-	Аналитический метод; 0.1	КН47:20:0708002
3452	47:20-4.12	34	379026.8	1273736.96	-	Аналитический метод; 0.1	КН47:20:0708002
3453	47:20-4.12	35	379050.27	1273712.73	-	Аналитический метод; 0.1	КН47:20:0708002
3454	47:20-4.12	36	379071.49	1273682.91	-	Аналитический метод; 0.1	КН47:20:0708002
3455	47:20-4.12	37	379107.23	1273621.52	-	Аналитический метод; 0.1	КН47:20:0708002
3456	47:20-4.12	38	379116.2	1273596.62	-	Аналитический метод; 0.1	КН47:20:0708002
3457	47:20-4.12	39	379124.02	1273563.13	-	Аналитический метод; 0.1	КН47:20:0708002
3458	47:20-4.12	40	379143.01	1273538.52	-	Аналитический метод; 0.1	КН47:20:0708002
3459	47:20-4.12	1	379366.92	1273418.02	-	Аналитический метод; 0.1	КН47:20:0708002
3460	47:20-4.12	41	379858.04	1274654.33	-	Аналитический метод; 0.1	КН47:20:0708002
3461	47:20-4.12	42	379888.79	1274673.29	-	Аналитический метод; 0.1	КН47:20:0708002
3462	47:20-4.12	43	379909.05	1274685.79	-	Аналитический метод; 0.1	КН47:20:0708002
3463	47:20-4.12	44	379904.2	1274694.34	-	Аналитический метод; 0.1	КН47:20:0708002
3464	47:20-4.12	45	380005.42	1274770.09	-	Аналитический метод; 0.1	КН47:20:0708002
3465	47:20-4.12	46	380024.89	1274793.37	-	Аналитический метод; 0.1	КН47:20:0708002

полное наименование должности

М.П.

подпись

инициалы, фамилия

КАДАСТРОВЫЙ ПЛАН ТЕРРИТОРИИ

Лист № 232	раздела 10	Всего листов раздела 10: 239	Всего разделов: 12	Всего листов: 6515
« 09 » июля 2024 г. № КУВИ-001/2024-179472677				
Номер кадастрового квартала: 47:20:0708002				

Сведения о характерных точках границ:							
Номер п/п	Реестровый номер	Обозначение характерных точек	Координаты		Описание закрепления на местности	Метод определения координат и средняя квадратическая погрешность положения характерной точки (M _t), м	Система координат
			X	Y			
1	2	3	4	5	6	7	8
3466	47:20-4.12	47	380054.27	1274839.54	-	Аналитический метод; 0.1	КН47:20:0708002
3467	47:20-4.12	48	380058.47	1274855.95	-	Аналитический метод; 0.1	КН47:20:0708002
3468	47:20-4.12	49	380057.23	1274866.4	-	Аналитический метод; 0.1	КН47:20:0708002
3469	47:20-4.12	50	380051.79	1274891.83	-	Аналитический метод; 0.1	КН47:20:0708002
3470	47:20-4.12	51	380051.6	1274908.43	-	Аналитический метод; 0.1	КН47:20:0708002
3471	47:20-4.12	52	380055.99	1274919.88	-	Аналитический метод; 0.1	КН47:20:0708002
3472	47:20-4.12	53	380067.48	1274928.18	-	Аналитический метод; 0.1	КН47:20:0708002
3473	47:20-4.12	54	380092.1	1274948.64	-	Аналитический метод; 0.1	КН47:20:0708002
3474	47:20-4.12	55	380106.91	1274960.66	-	Аналитический метод; 0.1	КН47:20:0708002
3475	47:20-4.12	56	380140.8	1274992.2	-	Аналитический метод; 0.1	КН47:20:0708002
3476	47:20-4.12	57	380154.83	1275006.99	-	Аналитический метод; 0.1	КН47:20:0708002
3477	47:20-4.12	58	380166.75	1275022.23	-	Аналитический метод; 0.1	КН47:20:0708002
3478	47:20-4.12	59	380182.02	1275039.73	-	Аналитический метод; 0.1	КН47:20:0708002
3479	47:20-4.12	60	380202.63	1275057.86	-	Аналитический метод; 0.1	КН47:20:0708002
3480	47:20-4.12	61	380210.83	1275066.37	-	Аналитический метод; 0.1	КН47:20:0708002

полное наименование должности

М.П.

подпись

инициалы, фамилия

КАДАСТРОВЫЙ ПЛАН ТЕРРИТОРИИ

Лист № 233	раздела 10	Всего листов раздела 10: 239	Всего разделов: 12	Всего листов: 6515
« 09 » июля 2024 г. № КУВИ-001/2024-179472677				
Номер кадастрового квартала: 47:20:0708002				

Сведения о характерных точках границ:							
Номер п/п	Реестровый номер	Обозначение характерных точек	Координаты		Описание закрепления на местности	Метод определения координат и средняя квадратическая погрешность положения характерной точки (M), м	Система координат
			X	Y			
1	2	3	4	5	6	7	8
3481	47:20-4.12	62	380219.23	1275077.44	-	Аналитический метод; 0.1	КН47:20:0708002
3482	47:20-4.12	63	380230.96	1275099.39	-	Аналитический метод; 0.1	КН47:20:0708002
3483	47:20-4.12	64	380270.08	1275202.37	-	Аналитический метод; 0.1	КН47:20:0708002
3484	47:20-4.12	65	380296.41	1275267.72	-	Аналитический метод; 0.1	КН47:20:0708002
3485	47:20-4.12	66	380316.54	1275320.12	-	Аналитический метод; 0.1	КН47:20:0708002
3486	47:20-4.12	67	380323.89	1275349.34	-	Аналитический метод; 0.1	КН47:20:0708002
3487	47:20-4.12	68	380325.02	1275359.96	-	Аналитический метод; 0.1	КН47:20:0708002
3488	47:20-4.12	69	380407.42	1275448.46	-	Аналитический метод; 0.1	КН47:20:0708002
3489	47:20-4.12	70	380492.8	1275373.98	-	Аналитический метод; 0.1	КН47:20:0708002
3490	47:20-4.12	71	380781.63	1275684.62	-	Аналитический метод; 0.1	КН47:20:0708002
3491	47:20-4.12	72	380772.55	1275766.36	-	Аналитический метод; 0.1	КН47:20:0708002
3492	47:20-4.12	73	380770.85	1275781.53	-	Аналитический метод; 0.1	КН47:20:0708002
3493	47:20-4.12	74	380795.99	1275787.57	-	Аналитический метод; 0.1	КН47:20:0708002
3494	47:20-4.12	75	380920.24	1275806.4	-	Аналитический метод; 0.1	КН47:20:0708002
3495	47:20-4.12	76	380926.51	1275811.4	-	Аналитический метод; 0.1	КН47:20:0708002

полное наименование должности

М.П.

подпись

инициалы, фамилия

КАДАСТРОВЫЙ ПЛАН ТЕРРИТОРИИ

Лист № 234	раздела 10	Всего листов раздела 10: 239	Всего разделов: 12	Всего листов: 6515
« 09 » июля 2024 г. № КУВИ-001/2024-179472677				
Номер кадастрового квартала: 47:20:0708002				

Сведения о характерных точках границ:							
Номер п/п	Реестровый номер	Обозначение характерных точек	Координаты		Описание закрепления на местности	Метод определения координат и средняя квадратическая погрешность положения характерной точки (M), м	Система координат
			X	Y			
1	2	3	4	5	6	7	8
3496	47:20-4.12	77	380923.7	1275818.02	-	Аналитический метод; 0.1	КН47:20:0708002
3497	47:20-4.12	78	380919.77	1275951.87	-	Аналитический метод; 0.1	КН47:20:0708002
3498	47:20-4.12	79	380931.16	1276070.81	-	Аналитический метод; 0.1	КН47:20:0708002
3499	47:20-4.12	80	380928.41	1276101.04	-	Аналитический метод; 0.1	КН47:20:0708002
3500	47:20-4.12	81	380919.77	1276098.29	-	Аналитический метод; 0.1	КН47:20:0708002
3501	47:20-4.12	82	380847.93	1276134.4	-	Аналитический метод; 0.1	КН47:20:0708002
3502	47:20-4.12	83	380803.81	1276107.52	-	Аналитический метод; 0.1	КН47:20:0708002
3503	47:20-4.12	84	380792.18	1276080.39	-	Аналитический метод; 0.1	КН47:20:0708002
3504	47:20-4.12	85	380796.06	1276054.23	-	Аналитический метод; 0.1	КН47:20:0708002
3505	47:20-4.12	86	380802.84	1276025.16	-	Аналитический метод; 0.1	КН47:20:0708002
3506	47:20-4.12	87	380798	1275990.28	-	Аналитический метод; 0.1	КН47:20:0708002
3507	47:20-4.12	88	380759.24	1275928.27	-	Аналитический метод; 0.1	КН47:20:0708002
3508	47:20-4.12	89	380733.7	1275897.31	-	Аналитический метод; 0.1	КН47:20:0708002
3509	47:20-4.12	90	380719.51	1275864.32	-	Аналитический метод; 0.1	КН47:20:0708002
3510	47:20-4.12	91	380726.9	1275848.43	-	Аналитический метод; 0.1	КН47:20:0708002

полное наименование должности

М.П.

подпись

инициалы, фамилия

КАДАСТРОВЫЙ ПЛАН ТЕРРИТОРИИ

Лист № 235	раздела 10	Всего листов раздела 10: 239	Всего разделов: 12	Всего листов: 6515
« 09 » июля 2024 г. № КУВИ-001/2024-179472677				
Номер кадастрового квартала: 47:20:0708002				

Сведения о характерных точках границ:							
Номер п/п	Реестровый номер	Обозначение характерных точек	Координаты		Описание закрепления на местности	Метод определения координат и средняя квадратическая погрешность положения характерной точки (M), м	Система координат
			X	Y			
1	2	3	4	5	6	7	8
3511	47:20-4.12	92	380583.86	1275786.11	-	Аналитический метод; 0.1	КН47:20:0708002
3512	47:20-4.12	93	380575.83	1275743.86	-	Аналитический метод; 0.1	КН47:20:0708002
3513	47:20-4.12	94	380566.46	1275741.34	-	Аналитический метод; 0.1	КН47:20:0708002
3514	47:20-4.12	95	380467.21	1275781.33	-	Аналитический метод; 0.1	КН47:20:0708002
3515	47:20-4.12	96	380272.03	1275732.03	-	Аналитический метод; 0.1	КН47:20:0708002
3516	47:20-4.12	97	380236.37	1275694.53	-	Аналитический метод; 0.1	КН47:20:0708002
3517	47:20-4.12	98	380155.45	1275533.73	-	Аналитический метод; 0.1	КН47:20:0708002
3518	47:20-4.12	99	380136.37	1275490.6	-	Аналитический метод; 0.1	КН47:20:0708002
3519	47:20-4.12	100	380110.42	1275434.12	-	Аналитический метод; 0.1	КН47:20:0708002
3520	47:20-4.12	101	380102.02	1275391.38	-	Аналитический метод; 0.1	КН47:20:0708002
3521	47:20-4.12	102	380101.07	1275357.23	-	Аналитический метод; 0.1	КН47:20:0708002
3522	47:20-4.12	103	380096.68	1275340.05	-	Аналитический метод; 0.1	КН47:20:0708002
3523	47:20-4.12	104	380100.3	1275332.99	-	Аналитический метод; 0.1	КН47:20:0708002
3524	47:20-4.12	105	380100.5	1275324.41	-	Аналитический метод; 0.1	КН47:20:0708002
3525	47:20-4.12	106	380097.82	1275315.91	-	Аналитический метод; 0.1	КН47:20:0708002

полное наименование должности

М.П.

подпись

инициалы, фамилия

КАДАСТРОВЫЙ ПЛАН ТЕРРИТОРИИ

Лист № 236	раздела 10	Всего листов раздела 10: 239	Всего разделов: 12	Всего листов: 6515
« 09 » июля 2024 г. № КУВИ-001/2024-179472677				
Номер кадастрового квартала: 47:20:0708002				

Сведения о характерных точках границ:							
Номер п/п	Реестровый номер	Обозначение характерных точек	Координаты		Описание закрепления на местности	Метод определения координат и средняя квадратическая погрешность положения характерной точки (M), м	Система координат
			X	Y			
1	2	3	4	5	6	7	8
3526	47:20-4.12	107	380095.72	1275300.84	-	Аналитический метод; 0.1	КН47:20:0708002
3527	47:20-4.12	108	380094.39	1275296.26	-	Аналитический метод; 0.1	КН47:20:0708002
3528	47:20-4.12	109	380082.94	1275283.86	-	Аналитический метод; 0.1	КН47:20:0708002
3529	47:20-4.12	110	380077.41	1275281.19	-	Аналитический метод; 0.1	КН47:20:0708002
3530	47:20-4.12	111	380073.97	1275281.19	-	Аналитический метод; 0.1	КН47:20:0708002
3531	47:20-4.12	112	380076.91	1275162.05	-	Аналитический метод; 0.1	КН47:20:0708002
3532	47:20-4.12	113	380078.36	1275156.35	-	Аналитический метод; 0.1	КН47:20:0708002
3533	47:20-4.12	114	380081.13	1275150.77	-	Аналитический метод; 0.1	КН47:20:0708002
3534	47:20-4.12	115	380082.18	1275144.81	-	Аналитический метод; 0.1	КН47:20:0708002
3535	47:20-4.12	116	380081.32	1275139.46	-	Аналитический метод; 0.1	КН47:20:0708002
3536	47:20-4.12	117	380072.83	1275128.59	-	Аналитический метод; 0.1	КН47:20:0708002
3537	47:20-4.12	118	380057.37	1275102.92	-	Аналитический метод; 0.1	КН47:20:0708002
3538	47:20-4.12	119	380048.88	1275097.75	-	Аналитический метод; 0.1	КН47:20:0708002
3539	47:20-4.12	120	380039.34	1275093.1	-	Аналитический метод; 0.1	КН47:20:0708002
3540	47:20-4.12	121	380035.14	1275087.37	-	Аналитический метод; 0.1	КН47:20:0708002

полное наименование должности

М.П.

подпись

инициалы, фамилия

КАДАСТРОВЫЙ ПЛАН ТЕРРИТОРИИ

Лист № 237	раздела 10	Всего листов раздела 10: 239	Всего разделов: 12	Всего листов: 6515
« 09 » июля 2024 г. № КУВИ-001/2024-179472677				
Номер кадастрового квартала: 47:20:0708002				

Сведения о характерных точках границ:							
Номер п/п	Реестровый номер	Обозначение характерных точек	Координаты		Описание закрепления на местности	Метод определения координат и средняя квадратическая погрешность положения характерной точки (M), м	Система координат
			X	Y			
1	2	3	4	5	6	7	8
3541	47:20-4.12	122	380029.9	1275075.73	-	Аналитический метод; 0.1	КН47:20:0708002
3542	47:20-4.12	123	380023.5	1275068.29	-	Аналитический метод; 0.1	КН47:20:0708002
3543	47:20-4.12	124	380010.43	1275063.33	-	Аналитический метод; 0.1	КН47:20:0708002
3544	47:20-4.12	125	379977.14	1275042.66	-	Аналитический метод; 0.1	КН47:20:0708002
3545	47:20-4.12	126	379970.65	1275037.38	-	Аналитический метод; 0.1	КН47:20:0708002
3546	47:20-4.12	127	379965.97	1275030.32	-	Аналитический метод; 0.1	КН47:20:0708002
3547	47:20-4.12	128	379959.68	1275016.58	-	Аналитический метод; 0.1	КН47:20:0708002
3548	47:20-4.12	129	379952.33	1275010.38	-	Аналитический метод; 0.1	КН47:20:0708002
3549	47:20-4.12	130	379939.64	1275002.84	-	Аналитический метод; 0.1	КН47:20:0708002
3550	47:20-4.12	131	379930.18	1274997.15	-	Аналитический метод; 0.1	КН47:20:0708002
3551	47:20-4.12	132	379925.24	1274991.87	-	Аналитический метод; 0.1	КН47:20:0708002
3552	47:20-4.12	133	379916.65	1274976.13	-	Аналитический метод; 0.1	КН47:20:0708002
3553	47:20-4.12	134	379917.41	1274972.12	-	Аналитический метод; 0.1	КН47:20:0708002
3554	47:20-4.12	135	379920.27	1274969.93	-	Аналитический метод; 0.1	КН47:20:0708002
3555	47:20-4.12	136	379937.64	1274966.49	-	Аналитический метод; 0.1	КН47:20:0708002

полное наименование должности

М.П.

подпись

инициалы, фамилия

КАДАСТРОВЫЙ ПЛАН ТЕРРИТОРИИ

Лист № 238	раздела 10	Всего листов раздела 10: 239	Всего разделов: 12	Всего листов: 6515
« 09 » июля 2024 г. № КУВИ-001/2024-179472677				
Номер кадастрового квартала: 47:20:0708002				

Сведения о характерных точках границ:							
Номер п/п	Реестровый номер	Обозначение характерных точек	Координаты		Описание закрепления на местности	Метод определения координат и средняя квадратическая погрешность положения характерной точки (M _t), м	Система координат
			X	Y			
1	2	3	4	5	6	7	8
3556	47:20-4.12	137	379941.95	1274965.34	-	Аналитический метод; 0.1	КН47:20:0708002
3557	47:20-4.12	138	379944.6	1274963.06	-	Аналитический метод; 0.1	КН47:20:0708002
3558	47:20-4.12	139	379945.94	1274958.86	-	Аналитический метод; 0.1	КН47:20:0708002
3559	47:20-4.12	140	379943.84	1274951.99	-	Аналитический метод; 0.1	КН47:20:0708002
3560	47:20-4.12	141	379933.73	1274936.25	-	Аналитический метод; 0.1	КН47:20:0708002
3561	47:20-4.12	142	379919.7	1274925.09	-	Аналитический метод; 0.1	КН47:20:0708002
3562	47:20-4.12	143	379900.72	1274914.64	-	Аналитический метод; 0.1	КН47:20:0708002
3563	47:20-4.12	144	379886.62	1274903.27	-	Аналитический метод; 0.1	КН47:20:0708002
3564	47:20-4.12	145	379867.32	1274896.56	-	Аналитический метод; 0.1	КН47:20:0708002
3565	47:20-4.12	146	379842.9	1274881.39	-	Аналитический метод; 0.1	КН47:20:0708002
3566	47:20-4.12	147	379825.54	1274870.52	-	Аналитический метод; 0.1	КН47:20:0708002
3567	47:20-4.12	148	379809.22	1274865.75	-	Аналитический метод; 0.1	КН47:20:0708002
3568	47:20-4.12	149	379800.54	1274859.45	-	Аналитический метод; 0.1	КН47:20:0708002
3569	47:20-4.12	150	379792.14	1274850.96	-	Аналитический метод; 0.1	КН47:20:0708002
3570	47:20-4.12	151	379789.57	1274845.61	-	Аналитический метод; 0.1	КН47:20:0708002

полное наименование должности

М.П.

подпись

инициалы, фамилия

КАДАСТРОВЫЙ ПЛАН ТЕРРИТОРИИ

Лист № 239	раздела 10	Всего листов раздела 10: 239	Всего разделов: 12	Всего листов: 6515
« 09 » июля 2024 г. № КУВИ-001/2024-179472677				
Номер кадастрового квартала: 47:20:0708002				

Сведения о характерных точках границ:							
Номер п/п	Реестровый номер	Обозначение характерных точек	Координаты		Описание закрепления на местности	Метод определения координат и средняя квадратическая погрешность положения характерной точки (M), м	Система координат
			X	Y			
1	2	3	4	5	6	7	8
3571	47:20-4.12	152	379789.28	1274841.7	-	Аналитический метод; 0.1	КН47:20:0708002
3572	47:20-4.12	153	379790.71	1274837.79	-	Аналитический метод; 0.1	КН47:20:0708002
3573	47:20-4.12	154	379794.72	1274833.36	-	Аналитический метод; 0.1	КН47:20:0708002
3574	47:20-4.12	155	379808.46	1274821.24	-	Аналитический метод; 0.1	КН47:20:0708002
3575	47:20-4.12	156	379831.93	1274796.82	-	Аналитический метод; 0.1	КН47:20:0708002
3576	47:20-4.12	157	379864.75	1274754.36	-	Аналитический метод; 0.1	КН47:20:0708002
3577	47:20-4.12	158	379876.91	1274735.46	-	Аналитический метод; 0.1	КН47:20:0708002
3578	47:20-4.12	159	379873.86	1274730.97	-	Аналитический метод; 0.1	КН47:20:0708002
3579	47:20-4.12	160	379839.9	1274701.21	-	Аналитический метод; 0.1	КН47:20:0708002
3580	47:20-4.12	161	379833.12	1274697.77	-	Аналитический метод; 0.1	КН47:20:0708002
3581	47:20-4.12	162	379838.42	1274688.2	-	Аналитический метод; 0.1	КН47:20:0708002
3582	47:20-4.12	41	379858.04	1274654.33	-	Аналитический метод; 0.1	КН47:20:0708002

полное наименование должности

М.П.

подпись

инициалы, фамилия

КАДАСТРОВЫЙ ПЛАН ТЕРРИТОРИИ

Лист № 1	раздела 11	Всего листов раздела 11: 6231	Всего разделов: 12	Всего листов: 6515
« 09 » июля 2024 г. № КУВИ-001/2024-179472677				
Номер кадастрового квартала: 47:20:0708002				

Описание местоположения границ зон с особыми условиями использования территорий, территориальных зон, территорий объектов культурного наследия, территорий опережающего социально-экономического развития, зон территориального развития в Российской Федерации, игорных зон, лесничеств, лесопарков, особо охраняемых природных территорий, особых экономических зон, охотничьих угодий, земельных участков, подлежащих образованию в соответствии с утвержденным проектом межевания территории, береговых линий (границы водного объекта), единиц кадастрового деления

Сведения о характерных точках границ:							
Номер п/п	Реестровый (учетный, условный) номер	Обозначение характерных точек	Координаты		Описание закрепления на местности	Метод определения координат и средняя квадратическая погрешность положения характерной точки (M _t), м	Система координат
			X	Y			
1	2	3	4	5	6	7	8
1	47:20:0708002	1	379464.26	1274228.38	_____	_____	47.1
2	47:20:0708002	2	379470.14	1274281.55	_____	_____	47.1
3	47:20:0708002	3	379494.85	1274462.86	_____	_____	47.1
4	47:20:0708002	4	379510.21	1274609.61	_____	_____	47.1
5	47:20:0708002	5	379509.47	1274658.28	_____	_____	47.1
6	47:20:0708002	6	379467.33	1274654.12	_____	_____	47.1
7	47:20:0708002	7	379438.95	1274647.17	_____	_____	47.1
8	47:20:0708002	8	379394.54	1274647.1	_____	_____	47.1
9	47:20:0708002	9	379391.2	1274664.48	_____	_____	47.1
10	47:20:0708002	10	379375.77	1274670.21	_____	_____	47.1
11	47:20:0708002	11	379349.39	1274668.98	_____	_____	47.1
12	47:20:0708002	12	379260.97	1274611.52	_____	_____	47.1
13	47:20:0708002	13	379167.33	1274540.09	_____	_____	47.1
14	47:20:0708002	14	379236.06	1274465.86	_____	_____	47.1
15	47:20:0708002	15	379263.04	1274436.27	_____	_____	47.1

полное наименование должности

М.П.

подпись

инициалы, фамилия

628

КАДАСТРОВЫЙ ПЛАН ТЕРРИТОРИИ

Лист № 2	раздела 11	Всего листов раздела 11: 6231	Всего разделов: 12	Всего листов: 6515
« 09 » июля 2024 г. № КУВИ-001/2024-179472677				
Номер кадастрового квартала: 47:20:0708002				

Сведения о характерных точках границ:							
Номер п/п	Реестровый (учетный, условный) номер	Обозначение характерных точек	Координаты		Описание закрепления на местности	Метод определения координат и средняя квадратическая погрешность положения характерной точки (M), м	Система координат
			X	Y			
1	2	3	4	5	6	7	8
16	47:20:0708002	16	379283.01	1274403.35	_____	_____	47.1
17	47:20:0708002	17	379299.3	1274386.79	_____	_____	47.1
18	47:20:0708002	18	379332.49	1274355.03	_____	_____	47.1
19	47:20:0708002	19	379337.9	1274349.78	_____	_____	47.1
20	47:20:0708002	20	379357.87	1274328.99	_____	_____	47.1
21	47:20:0708002	21	379380.25	1274306.9	_____	_____	47.1
22	47:20:0708002	22	379398.61	1274295.72	_____	_____	47.1
23	47:20:0708002	23	379416.98	1274281.07	_____	_____	47.1
24	47:20:0708002	24	379428.2	1274268.19	_____	_____	47.1
25	47:20:0708002	25	379448.1	1274244.54	_____	_____	47.1
26	47:20:0708002	1	379464.26	1274228.38	_____	_____	47.1
27	47:00-15.5(1)	1	399096.75	1293945.96	Закрепление отсутствует	Картометрический; 5	47.1
28	47:00-15.5(1)	2	398974.96	1293856.72	Закрепление отсутствует	Картометрический; 5	47.1
29	47:00-15.5(1)	3	398773.48	1293698.69	Закрепление отсутствует	Картометрический; 5	47.1
30	47:00-15.5(1)	4	398719.86	1293673.71	Закрепление отсутствует	Картометрический; 5	47.1

КАДАСТРОВЫЙ ПЛАН ТЕРРИТОРИИ

Лист № 3	раздела 11	Всего листов раздела 11: 6231	Всего разделов: 12	Всего листов: 6515
« 09 » июля 2024 г. № КУВИ-001/2024-179472677				
Номер кадастрового квартала: 47:20:0708002				

Сведения о характерных точках границ:							
Номер п/п	Реестровый (учетный, условный) номер	Обозначение характерных точек	Координаты		Описание закрепления на местности	Метод определения координат и средняя квадратическая погрешность положения характерной точки (M), м	Система координат
			X	Y			
1	2	3	4	5	6	7	8
31	47:00-15.5(1)	5	398653.3	1293600.61	Закрепление отсутствует	Картометрический; 5	47.1
32	47:00-15.5(1)	6	398564.28	1293825.79	Закрепление отсутствует	Картометрический; 5	47.1
33	47:00-15.5(1)	7	398543.11	1293812.88	Закрепление отсутствует	Картометрический; 5	47.1
34	47:00-15.5(1)	8	398498.98	1293795.11	Закрепление отсутствует	Картометрический; 5	47.1
35	47:00-15.5(1)	9	398481.64	1293787.01	Закрепление отсутствует	Картометрический; 5	47.1
36	47:00-15.5(1)	10	398386.64	1293758.99	Закрепление отсутствует	Картометрический; 5	47.1
37	47:00-15.5(1)	11	398359.42	1293754.89	Закрепление отсутствует	Картометрический; 5	47.1
38	47:00-15.5(1)	12	398311.79	1293747.99	Закрепление отсутствует	Картометрический; 5	47.1
39	47:00-15.5(1)	13	398246.83	1293745.92	Закрепление отсутствует	Картометрический; 5	47.1
40	47:00-15.5(1)	14	398177.46	1293751.32	Закрепление отсутствует	Картометрический; 5	47.1
41	47:00-15.5(1)	15	398084.5	1293770.95	Закрепление отсутствует	Картометрический; 5	47.1
42	47:00-15.5(1)	16	398049.57	1293783.74	Закрепление отсутствует	Картометрический; 5	47.1

43	47:00-15.5(1)	17	398000.13	1293801.94	Закрепление отсутствует	Картометрический; 5	47.1
44	47:00-15.5(1)	18	397997.79	1293796.41	Закрепление отсутствует	Картометрический; 5	47.1
45	47:00-15.5(1)	19	397849.07	1293862.12	Закрепление отсутствует	Картометрический; 5	47.1

632

полное наименование должности

М.П.

подпись

инициалы, фамилия

КАДАСТРОВЫЙ ПЛАН ТЕРРИТОРИИ

Лист № 4	раздела 11	Всего листов раздела 11: 6231	Всего разделов: 12	Всего листов: 6515
« 09 » июля 2024 г. № КУВИ-001/2024-179472677				
Номер кадастрового квартала: 47:20:0708002				

Сведения о характерных точках границ:							
Номер п/п	Реестровый (учетный, условный) номер	Обозначение характерных точек	Координаты		Описание закрепления на местности	Метод определения координат и средняя квадратическая погрешность положения характерной точки (M), м	Система координат
			X	Y			
1	2	3	4	5	6	7	8
46	47:00-15.5(1)	20	397798.54	1293884.44	Закрепление отсутствует	Картометрический; 5	47.1
47	47:00-15.5(1)	21	397800.89	1293889.96	Закрепление отсутствует	Картометрический; 5	47.1
48	47:00-15.5(1)	22	397652.68	1293935.95	Закрепление отсутствует	Картометрический; 5	47.1
49	47:00-15.5(1)	23	397637.8	1293939.14	Закрепление отсутствует	Картометрический; 5	47.1
50	47:00-15.5(1)	24	397634.34	1293879.02	Закрепление отсутствует	Картометрический; 5	47.1
51	47:00-15.5(1)	25	397626.93	1293843.55	Закрепление отсутствует	Картометрический; 5	47.1
52	47:00-15.5(1)	26	397626.85	1293826.87	Закрепление отсутствует	Картометрический; 5	47.1
53	47:00-15.5(1)	27	397619.05	1293800.72	Закрепление отсутствует	Картометрический; 5	47.1
54	47:00-15.5(1)	28	397614.6	1293802.13	Закрепление отсутствует	Картометрический; 5	47.1
55	47:00-15.5(1)	29	397608.24	1293781.11	Закрепление отсутствует	Картометрический; 5	47.1
56	47:00-15.5(1)	30	397582.86	1293742.1	Закрепление отсутствует	Картометрический; 5	47.1
57	47:00-15.5(1)	31	397567.56	1293717.38	Закрепление отсутствует	Картометрический; 5	47.1

58	47:00-15.5(1)	32	397499	1293606.63	Закрепление отсутствует	Картометрический; 5	47.1
59	47:00-15.5(1)	33	397468.92	1293580.06	Закрепление отсутствует	Картометрический; 5	47.1
60	47:00-15.5(1)	34	397400.54	1293495.27	Закрепление отсутствует	Картометрический; 5	47.1

634

полное наименование должности

М.П.

подпись

инициалы, фамилия

КАДАСТРОВЫЙ ПЛАН ТЕРРИТОРИИ

Лист № 5	раздела 11	Всего листов раздела 11: 6231	Всего разделов: 12	Всего листов: 6515
« 09 » июля 2024 г. № КУВИ-001/2024-179472677				
Номер кадастрового квартала: 47:20:0708002				

Сведения о характерных точках границ:							
Номер п/п	Реестровый (учетный, условный) номер	Обозначение характерных точек	Координаты		Описание закрепления на местности	Метод определения координат и средняя квадратическая погрешность положения характерной точки (M), м	Система координат
			X	Y			
1	2	3	4	5	6	7	8
61	47:00-15.5(1)	35	397279.73	1293378.07	Закрепление отсутствует	Картометрический; 5	47.1
62	47:00-15.5(1)	36	397228.66	1293329.37	Закрепление отсутствует	Картометрический; 5	47.1
63	47:00-15.5(1)	37	397159.43	1293356.9	Закрепление отсутствует	Картометрический; 5	47.1
64	47:00-15.5(1)	38	397186.89	1293371.21	Закрепление отсутствует	Картометрический; 5	47.1
65	47:00-15.5(1)	39	397155.29	1293407.51	Закрепление отсутствует	Картометрический; 5	47.1
66	47:00-15.5(1)	40	397141.55	1293435.76	Закрепление отсутствует	Картометрический; 5	47.1
67	47:00-15.5(1)	41	397151.14	1293444.57	Закрепление отсутствует	Картометрический; 5	47.1
68	47:00-15.5(1)	42	397185.87	1293449.68	Закрепление отсутствует	Картометрический; 5	47.1
69	47:00-15.5(1)	43	397193.9	1293463.42	Закрепление отсутствует	Картометрический; 5	47.1
70	47:00-15.5(1)	44	397185.87	1293477.15	Закрепление отсутствует	Картометрический; 5	47.1
71	47:00-15.5(1)	45	397167.46	1293503.07	Закрепление отсутствует	Картометрический; 5	47.1
72	47:00-15.5(1)	46	397164.87	1293519.14	Закрепление отсутствует	Картометрический; 5	47.1

73	47:00-15.5(1)	47	397164.1	1293535.99	Закрепление отсутствует	Картометрический; 5	47.1
74	47:00-15.5(1)	48	397140.17	1293555.85	Закрепление отсутствует	Картометрический; 5	47.1
75	47:00-15.5(1)	49	397103.06	1293553.69	Закрепление отсутствует	Картометрический; 5	47.1

636

полное наименование должности

М.П.

подпись

инициалы, фамилия

КАДАСТРОВЫЙ ПЛАН ТЕРРИТОРИИ

Лист № 6	раздела 11	Всего листов раздела 11: 6231	Всего разделов: 12	Всего листов: 6515
« 09 » июля 2024 г. № КУВИ-001/2024-179472677				
Номер кадастрового квартала: 47:20:0708002				

Сведения о характерных точках границ:							
Номер п/п	Реестровый (учетный, условный) номер	Обозначение характерных точек	Координаты		Описание закрепления на местности	Метод определения координат и средняя квадратическая погрешность положения характерной точки (M), м	Система координат
			X	Y			
1	2	3	4	5	6	7	8
76	47:00-15.5(1)	50	396966.82	1293538.27	Закрепление отсутствует	Картометрический; 5	47.1
77	47:00-15.5(1)	51	396870.65	1293538.27	Закрепление отсутствует	Картометрический; 5	47.1
78	47:00-15.5(1)	52	396758.45	1293540.12	Закрепление отсутствует	Картометрический; 5	47.1
79	47:00-15.5(1)	53	396685.57	1293559.66	Закрепление отсутствует	Картометрический; 5	47.1
80	47:00-15.5(1)	54	396674.93	1293563.63	Закрепление отсутствует	Картометрический; 5	47.1
81	47:00-15.5(1)	55	396389.84	1293689.62	Закрепление отсутствует	Картометрический; 5	47.1
82	47:00-15.5(1)	56	396252.34	1293604.86	Закрепление отсутствует	Картометрический; 5	47.1
83	47:00-15.5(1)	57	396179.3	1293547.91	Закрепление отсутствует	Картометрический; 5	47.1
84	47:00-15.5(1)	58	396146.21	1293526.13	Закрепление отсутствует	Картометрический; 5	47.1
85	47:00-15.5(1)	59	396135.53	1293518.47	Закрепление отсутствует	Картометрический; 5	47.1
86	47:00-15.5(1)	60	396048.91	1293487.87	Закрепление отсутствует	Картометрический; 5	47.1
87	47:00-15.5(1)	61	395918.38	1293419.1	Закрепление отсутствует	Картометрический; 5	47.1

88	47:00-15.5(1)	62	395873.4	1293406.52	Закрепление отсутствует	Картометрический; 5	47.1
89	47:00-15.5(1)	63	395406.12	1293265.39	Закрепление отсутствует	Картометрический; 5	47.1
90	47:00-15.5(1)	64	395286.05	1293238.03	Закрепление отсутствует	Картометрический; 5	47.1

638

полное наименование должности

М.П.

подпись

инициалы, фамилия

КАДАСТРОВЫЙ ПЛАН ТЕРРИТОРИИ

Лист № 7	раздела 11	Всего листов раздела 11: 6231	Всего разделов: 12	Всего листов: 6515
« 09 » июля 2024 г. № КУВИ-001/2024-179472677				
Номер кадастрового квартала: 47:20:0708002				

Сведения о характерных точках границ:							
Номер п/п	Реестровый (учетный, условный) номер	Обозначение характерных точек	Координаты		Описание закрепления на местности	Метод определения координат и средняя квадратическая погрешность положения характерной точки (M), м	Система координат
			X	Y			
1	2	3	4	5	6	7	8
91	47:00-15.5(1)	65	394819.37	1293021.44	Закрепление отсутствует	Картометрический; 5	47.1
92	47:00-15.5(1)	66	394806.25	1292922.07	Закрепление отсутствует	Картометрический; 5	47.1
93	47:00-15.5(1)	67	394668.15	1292971.13	Закрепление отсутствует	Картометрический; 5	47.1
94	47:00-15.5(1)	68	394586.9	1293053.03	Закрепление отсутствует	Картометрический; 5	47.1
95	47:00-15.5(1)	69	394383.06	1293033.62	Закрепление отсутствует	Картометрический; 5	47.1
96	47:00-15.5(1)	70	394390.27	1292981.38	Закрепление отсутствует	Картометрический; 5	47.1
97	47:00-15.5(1)	71	394398.91	1292883.38	Закрепление отсутствует	Картометрический; 5	47.1
98	47:00-15.5(1)	72	394176.49	1292857.58	Закрепление отсутствует	Картометрический; 5	47.1
99	47:00-15.5(1)	73	393529.18	1292992.51	Закрепление отсутствует	Картометрический; 5	47.1
100	47:00-15.5(1)	74	393331.22	1293226.51	Закрепление отсутствует	Картометрический; 5	47.1
101	47:00-15.5(1)	75	393316.11	1293191.45	Закрепление отсутствует	Картометрический; 5	47.1
102	47:00-15.5(1)	76	393283.01	1293124.55	Закрепление отсутствует	Картометрический; 5	47.1

103	47:00-15.5(1)	77	393187.43	1292931.52	Закрепление отсутствует	Картометрический; 5	47.1
104	47:00-15.5(1)	78	393182.12	1292920.62	Закрепление отсутствует	Картометрический; 5	47.1
105	47:00-15.5(1)	79	393045.06	1292643.55	Закрепление отсутствует	Картометрический; 5	47.1

640

полное наименование должности

М.П.

подпись

инициалы, фамилия

КАДАСТРОВЫЙ ПЛАН ТЕРРИТОРИИ

Лист № 8	раздела 11	Всего листов раздела 11: 6231	Всего разделов: 12	Всего листов: 6515
« 09 » июля 2024 г. № КУВИ-001/2024-179472677				
Номер кадастрового квартала: 47:20:0708002				

Сведения о характерных точках границ:							
Номер п/п	Реестровый (учетный, условный) номер	Обозначение характерных точек	Координаты		Описание закрепления на местности	Метод определения координат и средняя квадратическая погрешность положения характерной точки (M), м	Система координат
			X	Y			
1	2	3	4	5	6	7	8
106	47:00-15.5(1)	80	392997.55	1292547.51	Закрепление отсутствует	Картометрический; 5	47.1
107	47:00-15.5(1)	81	392983.66	1292519.28	Закрепление отсутствует	Картометрический; 5	47.1
108	47:00-15.5(1)	82	392963.64	1292474.86	Закрепление отсутствует	Картометрический; 5	47.1
109	47:00-15.5(1)	83	392955.64	1292459.26	Закрепление отсутствует	Картометрический; 5	47.1
110	47:00-15.5(1)	84	392928.13	1292404.26	Закрепление отсутствует	Картометрический; 5	47.1
111	47:00-15.5(1)	85	392893.39	1292326.04	Закрепление отсутствует	Картометрический; 5	47.1
112	47:00-15.5(1)	86	392854.61	1292252.44	Закрепление отсутствует	Картометрический; 5	47.1
113	47:00-15.5(1)	87	392830.55	1292196.65	Закрепление отсутствует	Картометрический; 5	47.1
114	47:00-15.5(1)	88	392816.31	1292168.19	Закрепление отсутствует	Картометрический; 5	47.1
115	47:00-15.5(1)	89	392805.51	1292137.25	Закрепление отсутствует	Картометрический; 5	47.1
116	47:00-15.5(1)	90	392795.26	1292098.44	Закрепление отсутствует	Картометрический; 5	47.1
117	47:00-15.5(1)	91	392784.08	1292043.68	Закрепление отсутствует	Картометрический; 5	47.1

118	47:00-15.5(1)	92	392754.89	1291900.83	Закрепление отсутствует	Картометрический; 5	47.1
119	47:00-15.5(1)	93	392718.25	1291721.49	Закрепление отсутствует	Картометрический; 5	47.1
120	47:00-15.5(1)	94	392659.33	1291470.01	Закрепление отсутствует	Картометрический; 5	47.1

642

полное наименование должности

М.П.

подпись

инициалы, фамилия

КАДАСТРОВЫЙ ПЛАН ТЕРРИТОРИИ

Лист № 9	раздела 11	Всего листов раздела 11: 6231	Всего разделов: 12	Всего листов: 6515
« 09 » июля 2024 г. № КУВИ-001/2024-179472677				
Номер кадастрового квартала: 47:20:0708002				

Сведения о характерных точках границ:							
Номер п/п	Реестровый (учетный, условный) номер	Обозначение характерных точек	Координаты		Описание закрепления на местности	Метод определения координат и средняя квадратическая погрешность положения характерной точки (M), м	Система координат
			X	Y			
1	2	3	4	5	6	7	8
121	47:00-15.5(1)	95	392609.15	1291254.36	Закрепление отсутствует	Картометрический; 5	47.1
122	47:00-15.5(1)	96	392581.06	1291109.87	Закрепление отсутствует	Картометрический; 5	47.1
123	47:00-15.5(1)	97	392565.86	1291029.96	Закрепление отсутствует	Картометрический; 5	47.1
124	47:00-15.5(1)	98	392507.88	1290732.39	Закрепление отсутствует	Картометрический; 5	47.1
125	47:00-15.5(1)	99	392471.44	1290567.19	Закрепление отсутствует	Картометрический; 5	47.1
126	47:00-15.5(1)	100	392455.72	1290496	Закрепление отсутствует	Картометрический; 5	47.1
127	47:00-15.5(1)	101	392441.84	1290433	Закрепление отсутствует	Картометрический; 5	47.1
128	47:00-15.5(1)	102	392433.08	1290393.27	Закрепление отсутствует	Картометрический; 5	47.1
129	47:00-15.5(1)	103	392416.53	1290305.81	Закрепление отсутствует	Картометрический; 5	47.1
130	47:00-15.5(1)	104	392439.58	1290308.5	Закрепление отсутствует	Картометрический; 5	47.1
131	47:00-15.5(1)	105	392494.37	1290303.79	Закрепление отсутствует	Картометрический; 5	47.1
132	47:00-15.5(1)	106	392548.38	1290262.08	Закрепление отсутствует	Картометрический; 5	47.1

133	47:00-15.5(1)	107	392526.32	1290221.3	Закрепление отсутствует	Картометрический; 5	47.1
134	47:00-15.5(1)	108	392582.77	1290126	Закрепление отсутствует	Картометрический; 5	47.1
135	47:00-15.5(1)	109	392594.79	1290092.59	Закрепление отсутствует	Картометрический; 5	47.1

644

полное наименование должности

М.П.

подпись

инициалы, фамилия

КАДАСТРОВЫЙ ПЛАН ТЕРРИТОРИИ

Лист № 10	раздела 11	Всего листов раздела 11: 6231	Всего разделов: 12	Всего листов: 6515
« 09 » июля 2024 г. № КУВИ-001/2024-179472677				
Номер кадастрового квартала: 47:20:0708002				

Сведения о характерных точках границ:							
Номер п/п	Реестровый (учетный, условный) номер	Обозначение характерных точек	Координаты		Описание закрепления на местности	Метод определения координат и средняя квадратическая погрешность положения характерной точки (M), м	Система координат
			X	Y			
1	2	3	4	5	6	7	8
136	47:00-15.5(1)	110	392668.28	1290046.93	Закрепление отсутствует	Картометрический; 5	47.1
137	47:00-15.5(1)	111	392819.13	1290006.05	Закрепление отсутствует	Картометрический; 5	47.1
138	47:00-15.5(1)	112	392755.64	1289857.72	Закрепление отсутствует	Картометрический; 5	47.1
139	47:00-15.5(1)	113	392736.12	1289829.82	Закрепление отсутствует	Картометрический; 5	47.1
140	47:00-15.5(1)	114	392695.06	1289775.87	Закрепление отсутствует	Картометрический; 5	47.1
141	47:00-15.5(1)	115	392388.26	1289869.66	Закрепление отсутствует	Картометрический; 5	47.1
142	47:00-15.5(1)	116	392347.79	1289827.82	Закрепление отсутствует	Картометрический; 5	47.1
143	47:00-15.5(1)	117	392313.51	1289825.25	Закрепление отсутствует	Картометрический; 5	47.1
144	47:00-15.5(1)	118	392309.74	1289809.76	Закрепление отсутствует	Картометрический; 5	47.1
145	47:00-15.5(1)	119	392245.8	1289526.43	Закрепление отсутствует	Картометрический; 5	47.1
146	47:00-15.5(1)	120	392126.91	1289134.79	Закрепление отсутствует	Картометрический; 5	47.1
147	47:00-15.5(1)	121	392025.77	1288792.77	Закрепление отсутствует	Картометрический; 5	47.1

148	47:00-15.5(1)	122	391840.87	1288190.05	Закрепление отсутствует	Картометрический; 5	47.1
149	47:00-15.5(1)	123	391715.1	1287778.11	Закрепление отсутствует	Картометрический; 5	47.1
150	47:00-15.5(1)	124	391678.33	1287658.22	Закрепление отсутствует	Картометрический; 5	47.1

646

полное наименование должности

М.П.

подпись

инициалы, фамилия

КАДАСТРОВЫЙ ПЛАН ТЕРРИТОРИИ

Лист № 11	раздела 11	Всего листов раздела 11: 6231	Всего разделов: 12	Всего листов: 6515
« 09 » июля 2024 г. № КУВИ-001/2024-179472677				
Номер кадастрового квартала: 47:20:0708002				

Сведения о характерных точках границ:							
Номер п/п	Реестровый (учетный, условный) номер	Обозначение характерных точек	Координаты		Описание закрепления на местности	Метод определения координат и средняя квадратическая погрешность положения характерной точки (M), м	Система координат
			X	Y			
1	2	3	4	5	6	7	8
151	47:00-15.5(1)	125	391674.52	1287628.77	Закрепление отсутствует	Картометрический; 5	47.1
152	47:00-15.5(1)	126	391654.02	1287464.05	Закрепление отсутствует	Картометрический; 5	47.1
153	47:00-15.5(1)	127	391574.9	1286818	Закрепление отсутствует	Картометрический; 5	47.1
154	47:00-15.5(1)	128	391542	1286586.43	Закрепление отсутствует	Картометрический; 5	47.1
155	47:00-15.5(1)	129	391433.83	1286274.5	Закрепление отсутствует	Картометрический; 5	47.1
156	47:00-15.5(1)	130	391417.44	1286226.4	Закрепление отсутствует	Картометрический; 5	47.1
157	47:00-15.5(1)	131	391380.27	1286165.46	Закрепление отсутствует	Картометрический; 5	47.1
158	47:00-15.5(1)	132	391241.08	1285960.83	Закрепление отсутствует	Картометрический; 5	47.1
159	47:00-15.5(1)	133	391011.09	1285620.37	Закрепление отсутствует	Картометрический; 5	47.1
160	47:00-15.5(1)	134	390962.43	1285549.04	Закрепление отсутствует	Картометрический; 5	47.1
161	47:00-15.5(1)	135	390826.09	1285351.22	Закрепление отсутствует	Картометрический; 5	47.1
162	47:00-15.5(1)	136	390695.28	1285154.95	Закрепление отсутствует	Картометрический; 5	47.1

163	47:00-15.5(1)	137	390631.15	1285073.04	Закрепление отсутствует	Картометрический; 5	47.1
164	47:00-15.5(1)	138	390613.15	1285046.55	Закрепление отсутствует	Картометрический; 5	47.1
165	47:00-15.5(1)	139	390559.43	1284955.66	Закрепление отсутствует	Картометрический; 5	47.1

648

полное наименование должности

М.П.

подпись

инициалы, фамилия

КАДАСТРОВЫЙ ПЛАН ТЕРРИТОРИИ

Лист № 12	раздела 11	Всего листов раздела 11: 6231	Всего разделов: 12	Всего листов: 6515
« 09 » июля 2024 г. № КУВИ-001/2024-179472677				
Номер кадастрового квартала: 47:20:0708002				

Сведения о характерных точках границ:							
Номер п/п	Реестровый (учетный, условный) номер	Обозначение характерных точек	Координаты		Описание закрепления на местности	Метод определения координат и средняя квадратическая погрешность положения характерной точки (M), м	Система координат
			X	Y			
1	2	3	4	5	6	7	8
166	47:00-15.5(1)	140	390534.33	1284911.75	Закрепление отсутствует	Картометрический; 5	47.1
167	47:00-15.5(1)	141	390445.06	1284752.61	Закрепление отсутствует	Картометрический; 5	47.1
168	47:00-15.5(1)	142	390422.39	1284714.97	Закрепление отсутствует	Картометрический; 5	47.1
169	47:00-15.5(1)	143	390357.42	1284594.49	Закрепление отсутствует	Картометрический; 5	47.1
170	47:00-15.5(1)	144	390201.42	1284307.19	Закрепление отсутствует	Картометрический; 5	47.1
171	47:00-15.5(1)	145	390078.01	1284091.86	Закрепление отсутствует	Картометрический; 5	47.1
172	47:00-15.5(1)	146	389786.96	1283584.12	Закрепление отсутствует	Картометрический; 5	47.1
173	47:00-15.5(1)	147	389639.23	1283318.33	Закрепление отсутствует	Картометрический; 5	47.1
174	47:00-15.5(1)	148	389567.25	1283196.87	Закрепление отсутствует	Картометрический; 5	47.1
175	47:00-15.5(1)	149	389544.26	1283147.86	Закрепление отсутствует	Картометрический; 5	47.1
176	47:00-15.5(1)	150	389521.01	1283089.01	Закрепление отсутствует	Картометрический; 5	47.1
177	47:00-15.5(1)	151	389317.04	1282527.33	Закрепление отсутствует	Картометрический; 5	47.1

178	47:00-15.5(1)	152	388958.15	1281491.99	Закрепление отсутствует	Картометрический; 5	47.1
179	47:00-15.5(1)	153	388595.89	1280453.22	Закрепление отсутствует	Картометрический; 5	47.1
180	47:00-15.5(1)	154	388234.79	1279409.86	Закрепление отсутствует	Картометрический; 5	47.1

650

полное наименование должности

М.П.

подпись

инициалы, фамилия

КАДАСТРОВЫЙ ПЛАН ТЕРРИТОРИИ

Лист № 13	раздела 11	Всего листов раздела 11: 6231	Всего разделов: 12	Всего листов: 6515
« 09 » июля 2024 г. № КУВИ-001/2024-179472677				
Номер кадастрового квартала: 47:20:0708002				

Сведения о характерных точках границ:							
Номер п/п	Реестровый (учетный, условный) номер	Обозначение характерных точек	Координаты		Описание закрепления на местности	Метод определения координат и средняя квадратическая погрешность положения характерной точки (M), м	Система координат
			X	Y			
1	2	3	4	5	6	7	8
181	47:00-15.5(1)	155	388159.03	1279202.06	Закрепление отсутствует	Картометрический; 5	47.1
182	47:00-15.5(1)	156	387765.74	1278376.12	Закрепление отсутствует	Картометрический; 5	47.1
183	47:00-15.5(1)	157	387549.16	1277916.79	Закрепление отсутствует	Картометрический; 5	47.1
184	47:00-15.5(1)	158	387480.93	1277774.95	Закрепление отсутствует	Картометрический; 5	47.1
185	47:00-15.5(1)	159	387329.65	1277460.15	Закрепление отсутствует	Картометрический; 5	47.1
186	47:00-15.5(1)	160	387045.17	1276856.84	Закрепление отсутствует	Картометрический; 5	47.1
187	47:00-15.5(1)	161	386909.99	1276628.78	Закрепление отсутствует	Картометрический; 5	47.1
188	47:00-15.5(1)	162	386266.09	1275555.09	Закрепление отсутствует	Картометрический; 5	47.1
189	47:00-15.5(1)	163	386791.98	1275554.53	Закрепление отсутствует	Картометрический; 5	47.1
190	47:00-15.5(1)	164	386806.65	1275554.28	Закрепление отсутствует	Картометрический; 5	47.1
191	47:00-15.5(1)	165	386834.3	1275526.14	Закрепление отсутствует	Картометрический; 5	47.1
192	47:00-15.5(1)	166	386844.61	1275503.57	Закрепление отсутствует	Картометрический; 5	47.1

193	47:00-15.5(1)	167	386841.5	1275491.3	Закрепление отсутствует	Картометрический; 5	47.1
194	47:00-15.5(1)	168	386833.32	1275483.61	Закрепление отсутствует	Картометрический; 5	47.1
195	47:00-15.5(1)	169	386821.54	1275479.03	Закрепление отсутствует	Картометрический; 5	47.1

652

полное наименование должности

М.П.

подпись

инициалы, фамилия

КАДАСТРОВЫЙ ПЛАН ТЕРРИТОРИИ

Лист № 14	раздела 11	Всего листов раздела 11: 6231	Всего разделов: 12	Всего листов: 6515
« 09 » июля 2024 г. № КУВИ-001/2024-179472677				
Номер кадастрового квартала: 47:20:0708002				

Сведения о характерных точках границ:							
Номер п/п	Реестровый (учетный, условный) номер	Обозначение характерных точек	Координаты		Описание закрепления на местности	Метод определения координат и средняя квадратическая погрешность положения характерной точки (M), м	Система координат
			X	Y			
1	2	3	4	5	6	7	8
196	47:00-15.5(1)	170	386807.31	1275478.54	Закрепление отсутствует	Картометрический; 5	47.1
197	47:00-15.5(1)	171	386793.89	1275485.24	Закрепление отсутствует	Картометрический; 5	47.1
198	47:00-15.5(1)	172	386766.94	1275504.74	Закрепление отсутствует	Картометрический; 5	47.1
199	47:00-15.5(1)	173	386717.63	1275508.31	Закрепление отсутствует	Картометрический; 5	47.1
200	47:00-15.5(1)	174	386626.97	1275473.39	Закрепление отсутствует	Картометрический; 5	47.1
201	47:00-15.5(1)	175	386593.65	1275460.08	Закрепление отсутствует	Картометрический; 5	47.1
202	47:00-15.5(1)	176	386555.78	1275421.14	Закрепление отсутствует	Картометрический; 5	47.1
203	47:00-15.5(1)	177	386552.28	1275368.73	Закрепление отсутствует	Картометрический; 5	47.1
204	47:00-15.5(1)	178	386522.29	1275349.47	Закрепление отсутствует	Картометрический; 5	47.1
205	47:00-15.5(1)	179	386487.63	1275337.32	Закрепление отсутствует	Картометрический; 5	47.1
206	47:00-15.5(1)	180	386435.11	1275332.67	Закрепление отсутствует	Картометрический; 5	47.1
207	47:00-15.5(1)	181	386383.06	1275321.76	Закрепление отсутствует	Картометрический; 5	47.1

208	47:00-15.5(1)	182	386326.46	1275294.53	Закрепление отсутствует	Картометрический; 5	47.1
209	47:00-15.5(1)	183	386281.12	1275278.01	Закрепление отсутствует	Картометрический; 5	47.1
210	47:00-15.5(1)	184	386213.32	1275297.29	Закрепление отсутствует	Картометрический; 5	47.1

654

полное наименование должности

М.П.

подпись

инициалы, фамилия

КАДАСТРОВЫЙ ПЛАН ТЕРРИТОРИИ

Лист № 15	раздела 11	Всего листов раздела 11: 6231	Всего разделов: 12	Всего листов: 6515
« 09 » июля 2024 г. № КУВИ-001/2024-179472677				
Номер кадастрового квартала: 47:20:0708002				

Сведения о характерных точках границ:							
Номер п/п	Реестровый (учетный, условный) номер	Обозначение характерных точек	Координаты		Описание закрепления на местности	Метод определения координат и средняя квадратическая погрешность положения характерной точки (M), м	Система координат
			X	Y			
1	2	3	4	5	6	7	8
211	47:00-15.5(1)	185	386209.41	1275030.14	Закрепление отсутствует	Картометрический; 5	47.1
212	47:00-15.5(1)	186	386208.36	1274975.37	Закрепление отсутствует	Картометрический; 5	47.1
213	47:00-15.5(1)	187	386205	1274925.9	Закрепление отсутствует	Картометрический; 5	47.1
214	47:00-15.5(1)	188	386196.96	1274883.91	Закрепление отсутствует	Картометрический; 5	47.1
215	47:00-15.5(1)	189	386158.03	1274753.96	Закрепление отсутствует	Картометрический; 5	47.1
216	47:00-15.5(1)	190	386109.11	1274584.11	Закрепление отсутствует	Картометрический; 5	47.1
217	47:00-15.5(1)	191	386106.85	1274576.17	Закрепление отсутствует	Картометрический; 5	47.1
218	47:00-15.5(1)	192	386046.56	1274375.8	Закрепление отсутствует	Картометрический; 5	47.1
219	47:00-15.5(1)	193	386027.59	1274309.64	Закрепление отсутствует	Картометрический; 5	47.1
220	47:00-15.5(1)	194	386000.64	1274215.23	Закрепление отсутствует	Картометрический; 5	47.1
221	47:00-15.5(1)	195	385991.67	1274188.1	Закрепление отсутствует	Картометрический; 5	47.1
222	47:00-15.5(1)	196	385982.58	1274165.86	Закрепление отсутствует	Картометрический; 5	47.1

223	47:00-15.5(1)	197	385971.92	1274143.89	Закрепление отсутствует	Картометрический; 5	47.1
224	47:00-15.5(1)	198	385971.14	1274141.86	Закрепление отсутствует	Картометрический; 5	47.1
225	47:00-15.5(1)	199	385969.22	1274137.67	Закрепление отсутствует	Картометрический; 5	47.1

656

полное наименование должности

М.П.

подпись

инициалы, фамилия

КАДАСТРОВЫЙ ПЛАН ТЕРРИТОРИИ

Лист № 16	раздела 11	Всего листов раздела 11: 6231	Всего разделов: 12	Всего листов: 6515
« 09 » июля 2024 г. № КУВИ-001/2024-179472677				
Номер кадастрового квартала: 47:20:0708002				

Сведения о характерных точках границ:							
Номер п/п	Реестровый (учетный, условный) номер	Обозначение характерных точек	Координаты		Описание закрепления на местности	Метод определения координат и средняя квадратическая погрешность положения характерной точки (M), м	Система координат
			X	Y			
1	2	3	4	5	6	7	8
226	47:00-15.5(1)	200	385967.49	1274135.03	Закрепление отсутствует	Картометрический; 5	47.1
227	47:00-15.5(1)	201	385962.49	1274125.39	Закрепление отсутствует	Картометрический; 5	47.1
228	47:00-15.5(1)	202	385946.06	1274094.75	Закрепление отсутствует	Картометрический; 5	47.1
229	47:00-15.5(1)	203	385831.77	1273879.85	Закрепление отсутствует	Картометрический; 5	47.1
230	47:00-15.5(1)	204	385815.24	1273850.15	Закрепление отсутствует	Картометрический; 5	47.1
231	47:00-15.5(1)	205	385810.67	1273842.39	Закрепление отсутствует	Картометрический; 5	47.1
232	47:00-15.5(1)	206	385806.41	1273835.84	Закрепление отсутствует	Картометрический; 5	47.1
233	47:00-15.5(1)	207	385801.94	1273829.06	Закрепление отсутствует	Картометрический; 5	47.1
234	47:00-15.5(1)	208	385796.16	1273821.82	Закрепление отсутствует	Картометрический; 5	47.1
235	47:00-15.5(1)	209	385791.96	1273816.95	Закрепление отсутствует	Картометрический; 5	47.1
236	47:00-15.5(1)	210	385787.63	1273812.48	Закрепление отсутствует	Картометрический; 5	47.1
237	47:00-15.5(1)	211	385768.32	1273794.08	Закрепление отсутствует	Картометрический; 5	47.1

238	47:00-15.5(1)	212	385744.81	1273773.49	Закрепление отсутствует	Картометрический; 5	47.1
239	47:00-15.5(1)	213	385594.22	1273662.64	Закрепление отсутствует	Картометрический; 5	47.1
240	47:00-15.5(1)	214	385575.63	1273647.62	Закрепление отсутствует	Картометрический; 5	47.1

658

полное наименование должности

М.П.

подпись

инициалы, фамилия

КАДАСТРОВЫЙ ПЛАН ТЕРРИТОРИИ

Лист № 17	раздела 11	Всего листов раздела 11: 6231	Всего разделов: 12	Всего листов: 6515
« 09 » июля 2024 г. № КУВИ-001/2024-179472677				
Номер кадастрового квартала: 47:20:0708002				

Сведения о характерных точках границ:							
Номер п/п	Реестровый (учетный, условный) номер	Обозначение характерных точек	Координаты		Описание закрепления на местности	Метод определения координат и средняя квадратическая погрешность положения характерной точки (M), м	Система координат
			X	Y			
1	2	3	4	5	6	7	8
241	47:00-15.5(1)	215	385561.37	1273636.53	Закрепление отсутствует	Картометрический; 5	47.1
242	47:00-15.5(1)	216	385556.77	1273632.21	Закрепление отсутствует	Картометрический; 5	47.1
243	47:00-15.5(1)	217	385554.03	1273629.45	Закрепление отсутствует	Картометрический; 5	47.1
244	47:00-15.5(1)	218	385549.91	1273624.98	Закрепление отсутствует	Картометрический; 5	47.1
245	47:00-15.5(1)	219	385548.19	1273622.89	Закрепление отсутствует	Картометрический; 5	47.1
246	47:00-15.5(1)	220	385540.26	1273612.72	Закрепление отсутствует	Картометрический; 5	47.1
247	47:00-15.5(1)	221	385538.78	1273610.67	Закрепление отсутствует	Картометрический; 5	47.1
248	47:00-15.5(1)	222	385524.73	1273587.9	Закрепление отсутствует	Картометрический; 5	47.1
249	47:00-15.5(1)	223	385507.58	1273558.37	Закрепление отсутствует	Картометрический; 5	47.1
250	47:00-15.5(1)	224	385504.54	1273553	Закрепление отсутствует	Картометрический; 5	47.1
251	47:00-15.5(1)	225	385501.98	1273548.75	Закрепление отсутствует	Картометрический; 5	47.1
252	47:00-15.5(1)	226	385490.05	1273528.19	Закрепление отсутствует	Картометрический; 5	47.1

253	47:00-15.5(1)	227	385476.39	1273504.49	Закрепление отсутствует	Картометрический; 5	47.1
254	47:00-15.5(1)	228	385443.33	1273445.84	Закрепление отсутствует	Картометрический; 5	47.1
255	47:00-15.5(1)	229	385420.48	1273409.23	Закрепление отсутствует	Картометрический; 5	47.1

660

полное наименование должности

М.П.

подпись

инициалы, фамилия

КАДАСТРОВЫЙ ПЛАН ТЕРРИТОРИИ

Лист № 18	раздела 11	Всего листов раздела 11: 6231	Всего разделов: 12	Всего листов: 6515
« 09 » июля 2024 г. № КУВИ-001/2024-179472677				
Номер кадастрового квартала: 47:20:0708002				

Сведения о характерных точках границ:							
Номер п/п	Реестровый (учетный, условный) номер	Обозначение характерных точек	Координаты		Описание закрепления на местности	Метод определения координат и средняя квадратическая погрешность положения характерной точки (M), м	Система координат
			X	Y			
1	2	3	4	5	6	7	8
256	47:00-15.5(1)	230	385387.74	1273360.51	Закрепление отсутствует	Картометрический; 5	47.1
257	47:00-15.5(1)	231	385374.87	1273343.12	Закрепление отсутствует	Картометрический; 5	47.1
258	47:00-15.5(1)	232	385358.2	1273320.51	Закрепление отсутствует	Картометрический; 5	47.1
259	47:00-15.5(1)	233	385355.85	1273315.98	Закрепление отсутствует	Картометрический; 5	47.1
260	47:00-15.5(1)	234	385352.59	1273311.9	Закрепление отсутствует	Картометрический; 5	47.1
261	47:00-15.5(1)	235	385349.77	1273309.1	Закрепление отсутствует	Картометрический; 5	47.1
262	47:00-15.5(1)	236	385214.6	1273127.28	Закрепление отсутствует	Картометрический; 5	47.1
263	47:00-15.5(1)	237	384808.18	1272580.66	Закрепление отсутствует	Картометрический; 5	47.1
264	47:00-15.5(1)	238	384797.28	1272565.99	Закрепление отсутствует	Картометрический; 5	47.1
265	47:00-15.5(1)	239	384779.94	1272542.29	Закрепление отсутствует	Картометрический; 5	47.1
266	47:00-15.5(1)	240	384723.22	1272466.77	Закрепление отсутствует	Картометрический; 5	47.1
267	47:00-15.5(1)	241	384686.18	1272417.16	Закрепление отсутствует	Картометрический; 5	47.1

268	47:00-15.5(1)	242	384648.88	1272367.75	Закрепление отсутствует	Картометрический; 5	47.1
269	47:00-15.5(1)	243	384636.4	1272349.93	Закрепление отсутствует	Картометрический; 5	47.1
270	47:00-15.5(1)	244	384632.84	1272343.41	Закрепление отсутствует	Картометрический; 5	47.1

662

полное наименование должности

М.П.

подпись

инициалы, фамилия

КАДАСТРОВЫЙ ПЛАН ТЕРРИТОРИИ

Лист № 19	раздела 11	Всего листов раздела 11: 6231	Всего разделов: 12	Всего листов: 6515
« 09 » июля 2024 г. № КУВИ-001/2024-179472677				
Номер кадастрового квартала: 47:20:0708002				

Сведения о характерных точках границ:							
Номер п/п	Реестровый (учетный, условный) номер	Обозначение характерных точек	Координаты		Описание закрепления на местности	Метод определения координат и средняя квадратическая погрешность положения характерной точки (M), м	Система координат
			X	Y			
1	2	3	4	5	6	7	8
271	47:00-15.5(1)	245	384630.64	1272339.02	Закрепление отсутствует	Картометрический; 5	47.1
272	47:00-15.5(1)	246	384628.9	1272334.68	Закрепление отсутствует	Картометрический; 5	47.1
273	47:00-15.5(1)	247	384627.96	1272331.57	Закрепление отсутствует	Картометрический; 5	47.1
274	47:00-15.5(1)	248	384627.43	1272328.94	Закрепление отсутствует	Картометрический; 5	47.1
275	47:00-15.5(1)	249	384627	1272325.57	Закрепление отсутствует	Картометрический; 5	47.1
276	47:00-15.5(1)	250	384626.92	1272324.46	Закрепление отсутствует	Картометрический; 5	47.1
277	47:00-15.5(1)	251	384626.76	1272320.29	Закрепление отсутствует	Картометрический; 5	47.1
278	47:00-15.5(1)	252	384627.07	1272317.53	Закрепление отсутствует	Картометрический; 5	47.1
279	47:00-15.5(1)	253	384627.21	1272316.61	Закрепление отсутствует	Картометрический; 5	47.1
280	47:00-15.5(1)	254	384628.05	1272312.7	Закрепление отсутствует	Картометрический; 5	47.1
281	47:00-15.5(1)	255	384628.42	1272311.33	Закрепление отсутствует	Картометрический; 5	47.1
282	47:00-15.5(1)	256	384628.62	1272310.75	Закрепление отсутствует	Картометрический; 5	47.1

283	47:00-15.5(1)	257	384632.08	1272301.42	Закрепление отсутствует	Картометрический; 5	47.1
284	47:00-15.5(1)	258	384639.91	1272287.77	Закрепление отсутствует	Картометрический; 5	47.1
285	47:00-15.5(1)	259	384653.41	1272267.24	Закрепление отсутствует	Картометрический; 5	47.1

664

полное наименование должности

М.П.

подпись

инициалы, фамилия

КАДАСТРОВЫЙ ПЛАН ТЕРРИТОРИИ

Лист № 20	раздела 11	Всего листов раздела 11: 6231	Всего разделов: 12	Всего листов: 6515
« 09 » июля 2024 г. № КУВИ-001/2024-179472677				
Номер кадастрового квартала: 47:20:0708002				

Сведения о характерных точках границ:							
Номер п/п	Реестровый (учетный, условный) номер	Обозначение характерных точек	Координаты		Описание закрепления на местности	Метод определения координат и средняя квадратическая погрешность положения характерной точки (M), м	Система координат
			X	Y			
1	2	3	4	5	6	7	8
286	47:00-15.5(1)	260	384678.14	1272230.68	Закрепление отсутствует	Картометрический; 5	47.1
287	47:00-15.5(1)	261	384694.79	1272206.61	Закрепление отсутствует	Картометрический; 5	47.1
288	47:00-15.5(1)	262	384713.54	1272183.33	Закрепление отсутствует	Картометрический; 5	47.1
289	47:00-15.5(1)	263	384729.82	1272166.88	Закрепление отсутствует	Картометрический; 5	47.1
290	47:00-15.5(1)	264	384749.28	1272149.63	Закрепление отсутствует	Картометрический; 5	47.1
291	47:00-15.5(1)	265	384770.6	1272130.04	Закрепление отсутствует	Картометрический; 5	47.1
292	47:00-15.5(1)	266	384829.44	1272077.87	Закрепление отсутствует	Картометрический; 5	47.1
293	47:00-15.5(1)	267	384965.53	1271956.66	Закрепление отсутствует	Картометрический; 5	47.1
294	47:00-15.5(1)	268	384994.98	1271927.41	Закрепление отсутствует	Картометрический; 5	47.1
295	47:00-15.5(1)	269	385019.04	1271900.76	Закрепление отсутствует	Картометрический; 5	47.1
296	47:00-15.5(1)	270	385035.49	1271882.17	Закрепление отсутствует	Картометрический; 5	47.1
297	47:00-15.5(1)	271	385109.87	1271795.37	Закрепление отсутствует	Картометрический; 5	47.1

298	47:00-15.5(1)	272	385316.53	1271556.89	Закрепление отсутствует	Картометрический; 5	47.1
299	47:00-15.5(1)	273	385318.43	1271554.69	Закрепление отсутствует	Картометрический; 5	47.1
300	47:00-15.5(1)	274	385442.33	1271411.44	Закрепление отсутствует	Картометрический; 5	47.1

666

полное наименование должности

М.П.

подпись

инициалы, фамилия

КАДАСТРОВЫЙ ПЛАН ТЕРРИТОРИИ

Лист № 21	раздела 11	Всего листов раздела 11: 6231	Всего разделов: 12	Всего листов: 6515
« 09 » июля 2024 г. № КУВИ-001/2024-179472677				
Номер кадастрового квартала: 47:20:0708002				

Сведения о характерных точках границ:							
Номер п/п	Реестровый (учетный, условный) номер	Обозначение характерных точек	Координаты		Описание закрепления на местности	Метод определения координат и средняя квадратическая погрешность положения характерной точки (M), м	Система координат
			X	Y			
1	2	3	4	5	6	7	8
301	47:00-15.5(1)	275	385666.92	1271153.05	Закрепление отсутствует	Картометрический; 5	47.1
302	47:00-15.5(1)	276	385720.79	1271089.98	Закрепление отсутствует	Картометрический; 5	47.1
303	47:00-15.5(1)	277	385755.11	1271050.87	Закрепление отсутствует	Картометрический; 5	47.1
304	47:00-15.5(1)	278	385769.66	1271034.29	Закрепление отсутствует	Картометрический; 5	47.1
305	47:00-15.5(1)	279	385804.97	1270994.05	Закрепление отсутствует	Картометрический; 5	47.1
306	47:00-15.5(1)	280	385827.41	1270968.26	Закрепление отсутствует	Картометрический; 5	47.1
307	47:00-15.5(1)	281	385829.72	1270965.74	Закрепление отсутствует	Картометрический; 5	47.1
308	47:00-15.5(1)	282	385836.02	1270959.63	Закрепление отсутствует	Картометрический; 5	47.1
309	47:00-15.5(1)	283	385842.57	1270953.29	Закрепление отсутствует	Картометрический; 5	47.1
310	47:00-15.5(1)	284	385849.79	1270946.7	Закрепление отсутствует	Картометрический; 5	47.1
311	47:00-15.5(1)	285	385873.1	1270930.09	Закрепление отсутствует	Картометрический; 5	47.1
312	47:00-15.5(1)	286	385926.11	1270892.07	Закрепление отсутствует	Картометрический; 5	47.1

313	47:00-15.5(1)	287	385965.41	1270863.87	Закрепление отсутствует	Картометрический; 5	47.1
314	47:00-15.5(1)	288	386239.15	1270673.5	Закрепление отсутствует	Картометрический; 5	47.1
315	47:00-15.5(1)	289	386261.19	1270658.23	Закрепление отсутствует	Картометрический; 5	47.1

668

полное наименование должности

М.П.

подпись

инициалы, фамилия

КАДАСТРОВЫЙ ПЛАН ТЕРРИТОРИИ

Лист № 22	раздела 11	Всего листов раздела 11: 6231	Всего разделов: 12	Всего листов: 6515
« 09 » июля 2024 г. № КУВИ-001/2024-179472677				
Номер кадастрового квартала: 47:20:0708002				

Сведения о характерных точках границ:							
Номер п/п	Реестровый (учетный, условный) номер	Обозначение характерных точек	Координаты		Описание закрепления на местности	Метод определения координат и средняя квадратическая погрешность положения характерной точки (M), м	Система координат
			X	Y			
1	2	3	4	5	6	7	8
316	47:00-15.5(1)	290	386406.13	1270558.78	Закрепление отсутствует	Картометрический; 5	47.1
317	47:00-15.5(1)	291	386457.05	1270523.01	Закрепление отсутствует	Картометрический; 5	47.1
318	47:00-15.5(1)	292	386554.37	1270455.42	Закрепление отсутствует	Картометрический; 5	47.1
319	47:00-15.5(1)	293	386560.38	1270452.31	Закрепление отсутствует	Картометрический; 5	47.1
320	47:00-15.5(1)	294	386564.76	1270448.84	Закрепление отсутствует	Картометрический; 5	47.1
321	47:00-15.5(1)	295	386569.58	1270444.88	Закрепление отсутствует	Картометрический; 5	47.1
322	47:00-15.5(1)	296	386635.96	1270399.28	Закрепление отсутствует	Картометрический; 5	47.1
323	47:00-15.5(1)	297	386677.11	1270370.86	Закрепление отсутствует	Картометрический; 5	47.1
324	47:00-15.5(1)	298	386716.32	1270341.19	Закрепление отсутствует	Картометрический; 5	47.1
325	47:00-15.5(1)	299	386720.79	1270337.52	Закрепление отсутствует	Картометрический; 5	47.1
326	47:00-15.5(1)	300	386728.06	1270331.06	Закрепление отсутствует	Картометрический; 5	47.1
327	47:00-15.5(1)	301	386737.69	1270322.18	Закрепление отсутствует	Картометрический; 5	47.1

328	47:00-15.5(1)	302	386761.44	1270298.14	Закрепление отсутствует	Картометрический; 5	47.1
329	47:00-15.5(1)	303	386775.06	1270283.87	Закрепление отсутствует	Картометрический; 5	47.1
330	47:00-15.5(1)	304	387129.21	1269911.62	Закрепление отсутствует	Картометрический; 5	47.1

670

полное наименование должности

М.П.

подпись

инициалы, фамилия

КАДАСТРОВЫЙ ПЛАН ТЕРРИТОРИИ

Лист № 23	раздела 11	Всего листов раздела 11: 6231	Всего разделов: 12	Всего листов: 6515
« 09 » июля 2024 г. № КУВИ-001/2024-179472677				
Номер кадастрового квартала: 47:20:0708002				

Сведения о характерных точках границ:							
Номер п/п	Реестровый (учетный, условный) номер	Обозначение характерных точек	Координаты		Описание закрепления на местности	Метод определения координат и средняя квадратическая погрешность положения характерной точки (M), м	Система координат
			X	Y			
1	2	3	4	5	6	7	8
331	47:00-15.5(1)	305	387131.55	1269909.67	Закрепление отсутствует	Картометрический; 5	47.1
332	47:00-15.5(1)	306	387134.64	1269906.29	Закрепление отсутствует	Картометрический; 5	47.1
333	47:00-15.5(1)	307	387136.53	1269903.92	Закрепление отсутствует	Картометрический; 5	47.1
334	47:00-15.5(1)	308	387241.96	1269793.05	Закрепление отсутствует	Картометрический; 5	47.1
335	47:00-15.5(1)	309	387274.79	1269760.23	Закрепление отсутствует	Картометрический; 5	47.1
336	47:00-15.5(1)	310	387280.09	1269755.31	Закрепление отсутствует	Картометрический; 5	47.1
337	47:00-15.5(1)	311	387283.74	1269752.27	Закрепление отсутствует	Картометрический; 5	47.1
338	47:00-15.5(1)	312	387287.55	1269749.38	Закрепление отсутствует	Картометрический; 5	47.1
339	47:00-15.5(1)	313	387291.35	1269747.12	Закрепление отсутствует	Картометрический; 5	47.1
340	47:00-15.5(1)	314	387295.8	1269744.05	Закрепление отсутствует	Картометрический; 5	47.1
341	47:00-15.5(1)	315	387298.75	1269741.35	Закрепление отсутствует	Картометрический; 5	47.1
342	47:00-15.5(1)	316	387303.89	1269738.12	Закрепление отсутствует	Картометрический; 5	47.1

343	47:00-15.5(1)	317	387316.89	1269730.63	Закрепление отсутствует	Картометрический; 5	47.1
344	47:00-15.5(1)	318	387325.17	1269726.82	Закрепление отсутствует	Картометрический; 5	47.1
345	47:00-15.5(1)	319	387327.72	1269725.67	Закрепление отсутствует	Картометрический; 5	47.1

672

полное наименование должности

М.П.

подпись

инициалы, фамилия

КАДАСТРОВЫЙ ПЛАН ТЕРРИТОРИИ

Лист № 24	раздела 11	Всего листов раздела 11: 6231	Всего разделов: 12	Всего листов: 6515
« 09 » июля 2024 г. № КУВИ-001/2024-179472677				
Номер кадастрового квартала: 47:20:0708002				

Сведения о характерных точках границ:							
Номер п/п	Реестровый (учетный, условный) номер	Обозначение характерных точек	Координаты		Описание закрепления на местности	Метод определения координат и средняя квадратическая погрешность положения характерной точки (M), м	Система координат
			X	Y			
1	2	3	4	5	6	7	8
346	47:00-15.5(1)	320	387341.25	1269719.93	Закрепление отсутствует	Картометрический; 5	47.1
347	47:00-15.5(1)	321	387345.36	1269718.49	Закрепление отсутствует	Картометрический; 5	47.1
348	47:00-15.5(1)	322	387349.67	1269717.09	Закрепление отсутствует	Картометрический; 5	47.1
349	47:00-15.5(1)	323	387365.46	1269712.48	Закрепление отсутствует	Картометрический; 5	47.1
350	47:00-15.5(1)	324	387370.44	1269711.41	Закрепление отсутствует	Картометрический; 5	47.1
351	47:00-15.5(1)	325	387380.8	1269709.77	Закрепление отсутствует	Картометрический; 5	47.1
352	47:00-15.5(1)	326	387389	1269708.71	Закрепление отсутствует	Картометрический; 5	47.1
353	47:00-15.5(1)	327	387408.77	1269707.43	Закрепление отсутствует	Картометрический; 5	47.1
354	47:00-15.5(1)	328	387433.65	1269706.46	Закрепление отсутствует	Картометрический; 5	47.1
355	47:00-15.5(1)	329	387462.53	1269705.54	Закрепление отсутствует	Картометрический; 5	47.1
356	47:00-15.5(1)	330	387573.66	1269702.41	Закрепление отсутствует	Картометрический; 5	47.1
357	47:00-15.5(1)	331	387759.94	1269697.4	Закрепление отсутствует	Картометрический; 5	47.1

358	47:00-15.5(1)	332	387784.92	1269696.43	Закрепление отсутствует	Картометрический; 5	47.1
359	47:00-15.5(1)	333	387805.17	1269695.45	Закрепление отсутствует	Картометрический; 5	47.1
360	47:00-15.5(1)	334	387811.75	1269694.7	Закрепление отсутствует	Картометрический; 5	47.1

674

полное наименование должности

М.П.

подпись

инициалы, фамилия

КАДАСТРОВЫЙ ПЛАН ТЕРРИТОРИИ

Лист № 25	раздела 11	Всего листов раздела 11: 6231	Всего разделов: 12	Всего листов: 6515
« 09 » июля 2024 г. № КУВИ-001/2024-179472677				
Номер кадастрового квартала: 47:20:0708002				

Сведения о характерных точках границ:							
Номер п/п	Реестровый (учетный, условный) номер	Обозначение характерных точек	Координаты		Описание закрепления на местности	Метод определения координат и средняя квадратическая погрешность положения характерной точки (M), м	Система координат
			X	Y			
1	2	3	4	5	6	7	8
361	47:00-15.5(1)	335	387817.46	1269693.87	Закрепление отсутствует	Картометрический; 5	47.1
362	47:00-15.5(1)	336	387827.41	1269692.09	Закрепление отсутствует	Картометрический; 5	47.1
363	47:00-15.5(1)	337	387869.52	1269681.7	Закрепление отсутствует	Картометрический; 5	47.1
364	47:00-15.5(1)	338	387892.51	1269675.64	Закрепление отсутствует	Картометрический; 5	47.1
365	47:00-15.5(1)	339	388052.72	1269632.05	Закрепление отсутствует	Картометрический; 5	47.1
366	47:00-15.5(1)	340	388101.95	1269618.74	Закрепление отсутствует	Картометрический; 5	47.1
367	47:00-15.5(1)	341	388115.7	1269615.07	Закрепление отсутствует	Картометрический; 5	47.1
368	47:00-15.5(1)	342	388225.93	1269584.79	Закрепление отсутствует	Картометрический; 5	47.1
369	47:00-15.5(1)	343	388233.61	1269582.54	Закрепление отсутствует	Картометрический; 5	47.1
370	47:00-15.5(1)	344	388238.34	1269582.23	Закрепление отсутствует	Картометрический; 5	47.1
371	47:00-15.5(1)	345	388246.49	1269581.82	Закрепление отсутствует	Картометрический; 5	47.1
372	47:00-15.5(1)	346	388251.02	1269579.95	Закрепление отсутствует	Картометрический; 5	47.1

373	47:00-15.5(1)	347	388257.26	1269576.39	Закрепление отсутствует	Картометрический; 5	47.1
374	47:00-15.5(1)	348	388261.19	1269574.49	Закрепление отсутствует	Картометрический; 5	47.1
375	47:00-15.5(1)	349	388287.39	1269566.84	Закрепление отсутствует	Картометрический; 5	47.1

676

полное наименование должности

М.П.

подпись

инициалы, фамилия

КАДАСТРОВЫЙ ПЛАН ТЕРРИТОРИИ

Лист № 26	раздела 11	Всего листов раздела 11: 6231	Всего разделов: 12	Всего листов: 6515
« 09 » июля 2024 г. № КУВИ-001/2024-179472677				
Номер кадастрового квартала: 47:20:0708002				

Сведения о характерных точках границ:							
Номер п/п	Реестровый (учетный, условный) номер	Обозначение характерных точек	Координаты		Описание закрепления на местности	Метод определения координат и средняя квадратическая погрешность положения характерной точки (M), м	Система координат
			X	Y			
1	2	3	4	5	6	7	8
376	47:00-15.5(1)	350	388308	1269557.56	Закрепление отсутствует	Картометрический; 5	47.1
377	47:00-15.5(1)	351	388333.8	1269544.44	Закрепление отсутствует	Картометрический; 5	47.1
378	47:00-15.5(1)	352	388347.8	1269531.53	Закрепление отсутствует	Картометрический; 5	47.1
379	47:00-15.5(1)	353	388370.14	1269503.82	Закрепление отсутствует	Картометрический; 5	47.1
380	47:00-15.5(1)	354	388389.01	1269482.75	Закрепление отсутствует	Картометрический; 5	47.1
381	47:00-15.5(1)	355	388425.92	1269442.22	Закрепление отсутствует	Картометрический; 5	47.1
382	47:00-15.5(1)	356	388461.28	1269403.21	Закрепление отсутствует	Картометрический; 5	47.1
383	47:00-15.5(1)	357	388477.63	1269385.97	Закрепление отсутствует	Картометрический; 5	47.1
384	47:00-15.5(1)	358	388574.18	1269282.44	Закрепление отсутствует	Картометрический; 5	47.1
385	47:00-15.5(1)	359	388622.45	1269230.67	Закрепление отсутствует	Картометрический; 5	47.1
386	47:00-15.5(1)	360	388646.59	1269204.79	Закрепление отсутствует	Картометрический; 5	47.1
387	47:00-15.5(1)	361	388658.66	1269191.85	Закрепление отсутствует	Картометрический; 5	47.1

388	47:00-15.5(1)	362	388670.73	1269178.9	Закрепление отсутствует	Картометрический; 5	47.1
389	47:00-15.5(1)	363	388849.4	1268987.78	Закрепление отсутствует	Картометрический; 5	47.1
390	47:00-15.5(1)	364	388874.11	1268963.65	Закрепление отсутствует	Картометрический; 5	47.1

678

полное наименование должности

М.П.

подпись

инициалы, фамилия

КАДАСТРОВЫЙ ПЛАН ТЕРРИТОРИИ

Лист № 27	раздела 11	Всего листов раздела 11: 6231	Всего разделов: 12	Всего листов: 6515
« 09 » июля 2024 г. № КУВИ-001/2024-179472677				
Номер кадастрового квартала: 47:20:0708002				

Сведения о характерных точках границ:							
Номер п/п	Реестровый (учетный, условный) номер	Обозначение характерных точек	Координаты		Описание закрепления на местности	Метод определения координат и средняя квадратическая погрешность положения характерной точки (M), м	Система координат
			X	Y			
1	2	3	4	5	6	7	8
391	47:00-15.5(1)	365	388892.4	1268947.8	Закрепление отсутствует	Картометрический; 5	47.1
392	47:00-15.5(1)	366	388906.82	1268936.98	Закрепление отсутствует	Картометрический; 5	47.1
393	47:00-15.5(1)	367	388918.7	1268929.39	Закрепление отсутствует	Картометрический; 5	47.1
394	47:00-15.5(1)	368	388934.05	1268921.18	Закрепление отсутствует	Картометрический; 5	47.1
395	47:00-15.5(1)	369	388946.83	1268914.67	Закрепление отсутствует	Картометрический; 5	47.1
396	47:00-15.5(1)	370	388952.53	1268912.27	Закрепление отсутствует	Картометрический; 5	47.1
397	47:00-15.5(1)	371	388961.77	1268909.61	Закрепление отсутствует	Картометрический; 5	47.1
398	47:00-15.5(1)	372	388969.1	1268906.28	Закрепление отсутствует	Картометрический; 5	47.1
399	47:00-15.5(1)	373	388979.75	1268900.22	Закрепление отсутствует	Картометрический; 5	47.1
400	47:00-15.5(1)	374	389155.8	1268819.58	Закрепление отсутствует	Картометрический; 5	47.1
401	47:00-15.5(1)	375	389358.41	1268727.7	Закрепление отсутствует	Картометрический; 5	47.1
402	47:00-15.5(1)	376	389476.24	1268674.46	Закрепление отсутствует	Картометрический; 5	47.1

403	47:00-15.5(1)	377	389478.87	1268685.02	Закрепление отсутствует	Картометрический; 5	47.1
404	47:00-15.5(1)	378	389483.67	1268766.66	Закрепление отсутствует	Картометрический; 5	47.1
405	47:00-15.5(1)	379	389510.63	1268847.2	Закрепление отсутствует	Картометрический; 5	47.1

680

полное наименование должности

М.П.

подпись

инициалы, фамилия

КАДАСТРОВЫЙ ПЛАН ТЕРРИТОРИИ

Лист № 28	раздела 11	Всего листов раздела 11: 6231	Всего разделов: 12	Всего листов: 6515
« 09 » июля 2024 г. № КУВИ-001/2024-179472677				
Номер кадастрового квартала: 47:20:0708002				

Сведения о характерных точках границ:							
Номер п/п	Реестровый (учетный, условный) номер	Обозначение характерных точек	Координаты		Описание закрепления на местности	Метод определения координат и средняя квадратическая погрешность положения характерной точки (M), м	Система координат
			X	Y			
1	2	3	4	5	6	7	8
406	47:00-15.5(1)	380	389679.03	1268844.36	Закрепление отсутствует	Картометрический; 5	47.1
407	47:00-15.5(1)	381	389691.7	1268845.3	Закрепление отсутствует	Картометрический; 5	47.1
408	47:00-15.5(1)	382	389741	1268890.9	Закрепление отсутствует	Картометрический; 5	47.1
409	47:00-15.5(1)	383	389792.23	1268938	Закрепление отсутствует	Картометрический; 5	47.1
410	47:00-15.5(1)	384	389798.62	1268942.74	Закрепление отсутствует	Картометрический; 5	47.1
411	47:00-15.5(1)	385	389803.34	1268946.73	Закрепление отсутствует	Картометрический; 5	47.1
412	47:00-15.5(1)	386	389794.35	1269007.55	Закрепление отсутствует	Картометрический; 5	47.1
413	47:00-15.5(1)	387	389795.62	1269054.51	Закрепление отсутствует	Картометрический; 5	47.1
414	47:00-15.5(1)	388	389805.64	1269132.76	Закрепление отсутствует	Картометрический; 5	47.1
415	47:00-15.5(1)	389	389771.93	1269198.06	Закрепление отсутствует	Картометрический; 5	47.1
416	47:00-15.5(1)	390	389579.54	1269533.16	Закрепление отсутствует	Картометрический; 5	47.1
417	47:00-15.5(1)	391	389537.29	1269603.04	Закрепление отсутствует	Картометрический; 5	47.1

418	47:00-15.5(1)	392	389429.46	1269783.78	Закрепление отсутствует	Картометрический; 5	47.1
419	47:00-15.5(1)	393	389324.99	1269941.66	Закрепление отсутствует	Картометрический; 5	47.1
420	47:00-15.5(1)	394	389309.84	1269960.69	Закрепление отсутствует	Картометрический; 5	47.1

682

полное наименование должности

М.П.

подпись

инициалы, фамилия

КАДАСТРОВЫЙ ПЛАН ТЕРРИТОРИИ

Лист № 29	раздела 11	Всего листов раздела 11: 6231	Всего разделов: 12	Всего листов: 6515
« 09 » июля 2024 г. № КУВИ-001/2024-179472677				
Номер кадастрового квартала: 47:20:0708002				

Сведения о характерных точках границ:							
Номер п/п	Реестровый (учетный, условный) номер	Обозначение характерных точек	Координаты		Описание закрепления на местности	Метод определения координат и средняя квадратическая погрешность положения характерной точки (M), м	Система координат
			X	Y			
1	2	3	4	5	6	7	8
421	47:00-15.5(1)	395	389295.84	1269952.19	Закрепление отсутствует	Картометрический; 5	47.1
422	47:00-15.5(1)	396	389147.9	1269867.77	Закрепление отсутствует	Картометрический; 5	47.1
423	47:00-15.5(1)	397	389014.42	1270109.33	Закрепление отсутствует	Картометрический; 5	47.1
424	47:00-15.5(1)	398	388767.78	1270277.25	Закрепление отсутствует	Картометрический; 5	47.1
425	47:00-15.5(1)	399	388672.74	1270569.74	Закрепление отсутствует	Картометрический; 5	47.1
426	47:00-15.5(1)	400	388676.25	1270575.59	Закрепление отсутствует	Картометрический; 5	47.1
427	47:00-15.5(1)	401	388879.73	1270635.99	Закрепление отсутствует	Картометрический; 5	47.1
428	47:00-15.5(1)	402	388887.3	1270638.28	Закрепление отсутствует	Картометрический; 5	47.1
429	47:00-15.5(1)	403	388885.81	1270642.21	Закрепление отсутствует	Картометрический; 5	47.1
430	47:00-15.5(1)	404	388704.7	1271198.59	Закрепление отсутствует	Картометрический; 5	47.1
431	47:00-15.5(1)	405	388607.22	1271475.01	Закрепление отсутствует	Картометрический; 5	47.1
432	47:00-15.5(1)	406	388668.75	1271537.22	Закрепление отсутствует	Картометрический; 5	47.1

433	47:00-15.5(1)	407	388674.78	1271543.32	Закрепление отсутствует	Картометрический; 5	47.1
434	47:00-15.5(1)	408	388753.72	1271630.51	Закрепление отсутствует	Картометрический; 5	47.1
435	47:00-15.5(1)	409	389344.03	1271628.28	Закрепление отсутствует	Картометрический; 5	47.1

684

полное наименование должности

М.П.

подпись

инициалы, фамилия

КАДАСТРОВЫЙ ПЛАН ТЕРРИТОРИИ

Лист № 30	раздела 11	Всего листов раздела 11: 6231	Всего разделов: 12	Всего листов: 6515
« 09 » июля 2024 г. № КУВИ-001/2024-179472677				
Номер кадастрового квартала: 47:20:0708002				

Сведения о характерных точках границ:							
Номер п/п	Реестровый (учетный, условный) номер	Обозначение характерных точек	Координаты		Описание закрепления на местности	Метод определения координат и средняя квадратическая погрешность положения характерной точки (M), м	Система координат
			X	Y			
1	2	3	4	5	6	7	8
436	47:00-15.5(1)	410	389383.27	1271628.08	Закрепление отсутствует	Картометрический; 5	47.1
437	47:00-15.5(1)	411	389776.52	1271737.04	Закрепление отсутствует	Картометрический; 5	47.1
438	47:00-15.5(1)	412	389871.72	1271282.22	Закрепление отсутствует	Картометрический; 5	47.1
439	47:00-15.5(1)	413	389897.26	1271177.42	Закрепление отсутствует	Картометрический; 5	47.1
440	47:00-15.5(1)	414	389928.76	1271059.78	Закрепление отсутствует	Картометрический; 5	47.1
441	47:00-15.5(1)	415	389848.62	1270979.35	Закрепление отсутствует	Картометрический; 5	47.1
442	47:00-15.5(1)	416	389834.47	1270955.1	Закрепление отсутствует	Картометрический; 5	47.1
443	47:00-15.5(1)	417	389810.96	1270935.2	Закрепление отсутствует	Картометрический; 5	47.1
444	47:00-15.5(1)	418	389779.36	1270919.01	Закрепление отсутствует	Картометрический; 5	47.1
445	47:00-15.5(1)	419	389811.15	1270792.61	Закрепление отсутствует	Картометрический; 5	47.1
446	47:00-15.5(1)	420	389857.61	1270712.17	Закрепление отсутствует	Картометрический; 5	47.1
447	47:00-15.5(1)	421	389858.31	1270527.54	Закрепление отсутствует	Картометрический; 5	47.1

448	47:00-15.5(1)	422	389801.57	1270365.72	Закрепление отсутствует	Картометрический; 5	47.1
449	47:00-15.5(1)	423	389790.61	1270277.64	Закрепление отсутствует	Картометрический; 5	47.1
450	47:00-15.5(1)	424	389835.27	1270172.38	Закрепление отсутствует	Картометрический; 5	47.1

686

полное наименование должности

М.П.

подпись

инициалы, фамилия

КАДАСТРОВЫЙ ПЛАН ТЕРРИТОРИИ

Лист № 31	раздела 11	Всего листов раздела 11: 6231	Всего разделов: 12	Всего листов: 6515
« 09 » июля 2024 г. № КУВИ-001/2024-179472677				
Номер кадастрового квартала: 47:20:0708002				

Сведения о характерных точках границ:							
Номер п/п	Реестровый (учетный, условный) номер	Обозначение характерных точек	Координаты		Описание закрепления на местности	Метод определения координат и средняя квадратическая погрешность положения характерной точки (M), м	Система координат
			X	Y			
1	2	3	4	5	6	7	8
451	47:00-15.5(1)	425	389881.28	1269902.37	Закрепление отсутствует	Картометрический; 5	47.1
452	47:00-15.5(1)	426	390040.44	1269954.67	Закрепление отсутствует	Картометрический; 5	47.1
453	47:00-15.5(1)	427	390092.58	1269688.64	Закрепление отсутствует	Картометрический; 5	47.1
454	47:00-15.5(1)	428	390040.33	1269652.19	Закрепление отсутствует	Картометрический; 5	47.1
455	47:00-15.5(1)	429	390096.38	1269474.24	Закрепление отсутствует	Картометрический; 5	47.1
456	47:00-15.5(1)	430	389999.5	1269385.97	Закрепление отсутствует	Картометрический; 5	47.1
457	47:00-15.5(1)	431	389940.65	1269565.52	Закрепление отсутствует	Картометрический; 5	47.1
458	47:00-15.5(1)	432	389898	1269539.01	Закрепление отсутствует	Картометрический; 5	47.1
459	47:00-15.5(1)	433	389938.7	1269407.39	Закрепление отсутствует	Картометрический; 5	47.1
460	47:00-15.5(1)	434	389973.99	1269386.2	Закрепление отсутствует	Картометрический; 5	47.1
461	47:00-15.5(1)	435	389983.47	1269363.18	Закрепление отсутствует	Картометрический; 5	47.1
462	47:00-15.5(1)	436	389965.65	1269324.25	Закрепление отсутствует	Картометрический; 5	47.1

463	47:00-15.5(1)	437	389979.2	1269295.92	Закрепление отсутствует	Картометрический; 5	47.1
464	47:00-15.5(1)	438	389989.53	1269263.52	Закрепление отсутствует	Картометрический; 5	47.1
465	47:00-15.5(1)	439	389988.62	1269230.59	Закрепление отсутствует	Картометрический; 5	47.1

688

полное наименование должности

М.П.

подпись

инициалы, фамилия

КАДАСТРОВЫЙ ПЛАН ТЕРРИТОРИИ

Лист № 32	раздела 11	Всего листов раздела 11: 6231	Всего разделов: 12	Всего листов: 6515
« 09 » июля 2024 г. № КУВИ-001/2024-179472677				
Номер кадастрового квартала: 47:20:0708002				

Сведения о характерных точках границ:							
Номер п/п	Реестровый (учетный, условный) номер	Обозначение характерных точек	Координаты		Описание закрепления на местности	Метод определения координат и средняя квадратическая погрешность положения характерной точки (M), м	Система координат
			X	Y			
1	2	3	4	5	6	7	8
466	47:00-15.5(1)	440	390007.91	1269180.89	Закрепление отсутствует	Картометрический; 5	47.1
467	47:00-15.5(1)	441	390010.95	1269147.45	Закрепление отсутствует	Картометрический; 5	47.1
468	47:00-15.5(1)	442	390014.37	1269077.16	Закрепление отсутствует	Картометрический; 5	47.1
469	47:00-15.5(1)	443	390020.73	1269032.02	Закрепление отсутствует	Картометрический; 5	47.1
470	47:00-15.5(1)	444	390033.7	1268982.36	Закрепление отсутствует	Картометрический; 5	47.1
471	47:00-15.5(1)	445	390047.09	1268868.3	Закрепление отсутствует	Картометрический; 5	47.1
472	47:00-15.5(1)	446	390055.31	1268813.47	Закрепление отсутствует	Картометрический; 5	47.1
473	47:00-15.5(1)	447	390064.37	1268792.7	Закрепление отсутствует	Картометрический; 5	47.1
474	47:00-15.5(1)	448	390069.97	1268748.81	Закрепление отсутствует	Картометрический; 5	47.1
475	47:00-15.5(1)	449	390085.17	1268659.43	Закрепление отсутствует	Картометрический; 5	47.1
476	47:00-15.5(1)	450	390103.86	1268595.35	Закрепление отсутствует	Картометрический; 5	47.1
477	47:00-15.5(1)	451	390145.86	1268547.78	Закрепление отсутствует	Картометрический; 5	47.1

478	47:00-15.5(1)	452	390171.24	1268543.36	Закрепление отсутствует	Картометрический; 5	47.1
479	47:00-15.5(1)	453	390177.56	1268549.98	Закрепление отсутствует	Картометрический; 5	47.1
480	47:00-15.5(1)	454	390175.16	1268558.08	Закрепление отсутствует	Картометрический; 5	47.1

690

полное наименование должности

М.П.

подпись

инициалы, фамилия

КАДАСТРОВЫЙ ПЛАН ТЕРРИТОРИИ

Лист № 33	раздела 11	Всего листов раздела 11: 6231	Всего разделов: 12	Всего листов: 6515
« 09 » июля 2024 г. № КУВИ-001/2024-179472677				
Номер кадастрового квартала: 47:20:0708002				

Сведения о характерных точках границ:							
Номер п/п	Реестровый (учетный, условный) номер	Обозначение характерных точек	Координаты		Описание закрепления на местности	Метод определения координат и средняя квадратическая погрешность положения характерной точки (M), м	Система координат
			X	Y			
1	2	3	4	5	6	7	8
481	47:00-15.5(1)	455	390166.36	1268567.77	Закрепление отсутствует	Картометрический; 5	47.1
482	47:00-15.5(1)	456	390151.79	1268585.55	Закрепление отсутствует	Картометрический; 5	47.1
483	47:00-15.5(1)	457	390149.56	1268592.97	Закрепление отсутствует	Картометрический; 5	47.1
484	47:00-15.5(1)	458	390169.96	1268597.72	Закрепление отсутствует	Картометрический; 5	47.1
485	47:00-15.5(1)	459	390181.05	1268603.56	Закрепление отсутствует	Картометрический; 5	47.1
486	47:00-15.5(1)	460	390184.45	1268621.96	Закрепление отсутствует	Картометрический; 5	47.1
487	47:00-15.5(1)	461	390179.45	1268648.35	Закрепление отсутствует	Картометрический; 5	47.1
488	47:00-15.5(1)	462	390162.66	1268658.95	Закрепление отсутствует	Картометрический; 5	47.1
489	47:00-15.5(1)	463	390160.76	1268675.45	Закрепление отсутствует	Картометрический; 5	47.1
490	47:00-15.5(1)	464	390145.26	1268686.34	Закрепление отсутствует	Картометрический; 5	47.1
491	47:00-15.5(1)	465	390135.97	1268700.74	Закрепление отсутствует	Картометрический; 5	47.1
492	47:00-15.5(1)	466	390137.02	1268712.99	Закрепление отсутствует	Картометрический; 5	47.1

493	47:00-15.5(1)	467	390152.89	1268724.11	Закрепление отсутствует	Картометрический; 5	47.1
494	47:00-15.5(1)	468	390176.43	1268725.59	Закрепление отсутствует	Картометрический; 5	47.1
495	47:00-15.5(1)	469	390187.66	1268731.83	Закрепление отсутствует	Картометрический; 5	47.1

692

полное наименование должности

М.П.

подпись

инициалы, фамилия

КАДАСТРОВЫЙ ПЛАН ТЕРРИТОРИИ

Лист № 34	раздела 11	Всего листов раздела 11: 6231	Всего разделов: 12	Всего листов: 6515
« 09 » июля 2024 г. № КУВИ-001/2024-179472677				
Номер кадастрового квартала: 47:20:0708002				

Сведения о характерных точках границ:							
Номер п/п	Реестровый (учетный, условный) номер	Обозначение характерных точек	Координаты		Описание закрепления на местности	Метод определения координат и средняя квадратическая погрешность положения характерной точки (M), м	Система координат
			X	Y			
1	2	3	4	5	6	7	8
496	47:00-15.5(1)	470	390204.3	1268729.46	Закрепление отсутствует	Картометрический; 5	47.1
497	47:00-15.5(1)	471	390219.1	1268713.17	Закрепление отсутствует	Картометрический; 5	47.1
498	47:00-15.5(1)	472	390221.89	1268704.85	Закрепление отсутствует	Картометрический; 5	47.1
499	47:00-15.5(1)	473	390235.93	1268699.95	Закрепление отсутствует	Картометрический; 5	47.1
500	47:00-15.5(1)	474	390256.13	1268699.78	Закрепление отсутствует	Картометрический; 5	47.1
501	47:00-15.5(1)	475	390265.32	1268678.49	Закрепление отсутствует	Картометрический; 5	47.1
502	47:00-15.5(1)	476	390264.96	1268612.53	Закрепление отсутствует	Картометрический; 5	47.1
503	47:00-15.5(1)	477	390268.11	1268549.96	Закрепление отсутствует	Картометрический; 5	47.1
504	47:00-15.5(1)	478	390274.93	1268524.63	Закрепление отсутствует	Картометрический; 5	47.1
505	47:00-15.5(1)	479	390293.37	1268500.79	Закрепление отсутствует	Картометрический; 5	47.1
506	47:00-15.5(1)	480	390315.85	1268458.91	Закрепление отсутствует	Картометрический; 5	47.1
507	47:00-15.5(1)	481	390346.04	1268383.87	Закрепление отсутствует	Картометрический; 5	47.1

508	47:00-15.5(1)	482	390365.71	1268322.87	Закрепление отсутствует	Картометрический; 5	47.1
509	47:00-15.5(1)	483	390377.8	1268327.62	Закрепление отсутствует	Картометрический; 5	47.1
510	47:00-15.5(1)	484	390449.28	1268373.87	Закрепление отсутствует	Картометрический; 5	47.1

694

полное наименование должности

М.П.

подпись

инициалы, фамилия

КАДАСТРОВЫЙ ПЛАН ТЕРРИТОРИИ

Лист № 35	раздела 11	Всего листов раздела 11: 6231	Всего разделов: 12	Всего листов: 6515
« 09 » июля 2024 г. № КУВИ-001/2024-179472677				
Номер кадастрового квартала: 47:20:0708002				

Сведения о характерных точках границ:							
Номер п/п	Реестровый (учетный, условный) номер	Обозначение характерных точек	Координаты		Описание закрепления на местности	Метод определения координат и средняя квадратическая погрешность положения характерной точки (M), м	Система координат
			X	Y			
1	2	3	4	5	6	7	8
511	47:00-15.5(1)	485	390592.85	1268272.18	Закрепление отсутствует	Картометрический; 5	47.1
512	47:00-15.5(1)	486	390596.53	1268286.12	Закрепление отсутствует	Картометрический; 5	47.1
513	47:00-15.5(1)	487	390601.6	1268309.31	Закрепление отсутствует	Картометрический; 5	47.1
514	47:00-15.5(1)	488	390599.04	1268321.11	Закрепление отсутствует	Картометрический; 5	47.1
515	47:00-15.5(1)	489	390587.24	1268341.57	Закрепление отсутствует	Картометрический; 5	47.1
516	47:00-15.5(1)	490	390586.47	1268362.5	Закрепление отсутствует	Картометрический; 5	47.1
517	47:00-15.5(1)	491	390600.68	1268392.04	Закрепление отсутствует	Картометрический; 5	47.1
518	47:00-15.5(1)	492	390615.51	1268406.15	Закрепление отсутствует	Картометрический; 5	47.1
519	47:00-15.5(1)	493	390642.71	1268420.52	Закрепление отсутствует	Картометрический; 5	47.1
520	47:00-15.5(1)	494	390649.09	1268424.04	Закрепление отсутствует	Картометрический; 5	47.1
521	47:00-15.5(1)	495	390655.42	1268438.01	Закрепление отсутствует	Картометрический; 5	47.1
522	47:00-15.5(1)	496	390666.94	1268450.02	Закрепление отсутствует	Картометрический; 5	47.1

523	47:00-15.5(1)	497	390692.81	1268469.2	Закрепление отсутствует	Картометрический; 5	47.1
524	47:00-15.5(1)	498	390734.14	1268489.77	Закрепление отсутствует	Картометрический; 5	47.1
525	47:00-15.5(1)	499	390782.65	1268511.15	Закрепление отсутствует	Картометрический; 5	47.1

696

полное наименование должности

М.П.

подпись

инициалы, фамилия

КАДАСТРОВЫЙ ПЛАН ТЕРРИТОРИИ

Лист № 36	раздела 11	Всего листов раздела 11: 6231	Всего разделов: 12	Всего листов: 6515
« 09 » июля 2024 г. № КУВИ-001/2024-179472677				
Номер кадастрового квартала: 47:20:0708002				

Сведения о характерных точках границ:							
Номер п/п	Реестровый (учетный, условный) номер	Обозначение характерных точек	Координаты		Описание закрепления на местности	Метод определения координат и средняя квадратическая погрешность положения характерной точки (M), м	Система координат
			X	Y			
1	2	3	4	5	6	7	8
526	47:00-15.5(1)	500	390827.57	1268544.26	Закрепление отсутствует	Картометрический; 5	47.1
527	47:00-15.5(1)	501	390883.39	1268596.62	Закрепление отсутствует	Картометрический; 5	47.1
528	47:00-15.5(1)	502	390946.87	1268652.97	Закрепление отсутствует	Картометрический; 5	47.1
529	47:00-15.5(1)	503	390968.84	1268668.29	Закрепление отсутствует	Картометрический; 5	47.1
530	47:00-15.5(1)	504	390978.25	1268662.46	Закрепление отсутствует	Картометрический; 5	47.1
531	47:00-15.5(1)	505	390953.09	1268645.11	Закрепление отсутствует	Картометрический; 5	47.1
532	47:00-15.5(1)	506	390889.98	1268589.1	Закрепление отсутствует	Картометрический; 5	47.1
533	47:00-15.5(1)	507	390833.97	1268536.55	Закрепление отсутствует	Картометрический; 5	47.1
534	47:00-15.5(1)	508	390787.69	1268502.45	Закрепление отсутствует	Картометрический; 5	47.1
535	47:00-15.5(1)	509	390738.42	1268480.73	Закрепление отсутствует	Картометрический; 5	47.1
536	47:00-15.5(1)	510	390698.06	1268460.64	Закрепление отсутствует	Картометрический; 5	47.1
537	47:00-15.5(1)	511	390674.23	1268442.97	Закрепление отсутствует	Картометрический; 5	47.1

538	47:00-15.5(1)	512	390665.64	1268433.24	Закрепление отсутствует	Картометрический; 5	47.1
539	47:00-15.5(1)	513	390658.19	1268419.63	Закрепление отсутствует	Картометрический; 5	47.1
540	47:00-15.5(1)	514	390642.47	1268368.74	Закрепление отсутствует	Картометрический; 5	47.1

698

полное наименование должности

М.П.

подпись

инициалы, фамилия

КАДАСТРОВЫЙ ПЛАН ТЕРРИТОРИИ

Лист № 37	раздела 11	Всего листов раздела 11: 6231	Всего разделов: 12	Всего листов: 6515
« 09 » июля 2024 г. № КУВИ-001/2024-179472677				
Номер кадастрового квартала: 47:20:0708002				

Сведения о характерных точках границ:							
Номер п/п	Реестровый (учетный, условный) номер	Обозначение характерных точек	Координаты		Описание закрепления на местности	Метод определения координат и средняя квадратическая погрешность положения характерной точки (M), м	Система координат
			X	Y			
1	2	3	4	5	6	7	8
541	47:00-15.5(1)	515	390624.96	1268305.04	Закрепление отсутствует	Картометрический; 5	47.1
542	47:00-15.5(1)	516	390609.49	1268274.52	Закрепление отсутствует	Картометрический; 5	47.1
543	47:00-15.5(1)	517	390731.66	1268187.75	Закрепление отсутствует	Картометрический; 5	47.1
544	47:00-15.5(1)	518	390921.09	1268054.68	Закрепление отсутствует	Картометрический; 5	47.1
545	47:00-15.5(1)	519	391005.42	1267993.38	Закрепление отсутствует	Картометрический; 5	47.1
546	47:00-15.5(1)	520	391234.9	1267809.91	Закрепление отсутствует	Картометрический; 5	47.1
547	47:00-15.5(1)	521	391558.82	1267690.89	Закрепление отсутствует	Картометрический; 5	47.1
548	47:00-15.5(1)	522	391987.96	1267542.95	Закрепление отсутствует	Картометрический; 5	47.1
549	47:00-15.5(1)	523	392106.88	1267502.2	Закрепление отсутствует	Картометрический; 5	47.1
550	47:00-15.5(1)	524	392110.27	1267508.23	Закрепление отсутствует	Картометрический; 5	47.1
551	47:00-15.5(1)	525	392102.7	1267525.8	Закрепление отсутствует	Картометрический; 5	47.1
552	47:00-15.5(1)	526	392090.36	1267551.73	Закрепление отсутствует	Картометрический; 5	47.1

553	47:00-15.5(1)	527	392093.96	1267559.89	Закрепление отсутствует	Картометрический; 5	47.1
554	47:00-15.5(1)	528	392108.13	1267560.57	Закрепление отсутствует	Картометрический; 5	47.1
555	47:00-15.5(1)	529	392128.43	1267559.01	Закрепление отсутствует	Картометрический; 5	47.1

700

полное наименование должности

М.П.

подпись

инициалы, фамилия

КАДАСТРОВЫЙ ПЛАН ТЕРРИТОРИИ

Лист № 38	раздела 11	Всего листов раздела 11: 6231	Всего разделов: 12	Всего листов: 6515
« 09 » июля 2024 г. № КУВИ-001/2024-179472677				
Номер кадастрового квартала: 47:20:0708002				

Сведения о характерных точках границ:							
Номер п/п	Реестровый (учетный, условный) номер	Обозначение характерных точек	Координаты		Описание закрепления на местности	Метод определения координат и средняя квадратическая погрешность положения характерной точки (M), м	Система координат
			X	Y			
1	2	3	4	5	6	7	8
556	47:00-15.5(1)	530	392141.73	1267567.17	Закрепление отсутствует	Картометрический; 5	47.1
557	47:00-15.5(1)	531	392144.45	1267581.16	Закрепление отсутствует	Картометрический; 5	47.1
558	47:00-15.5(1)	532	392157.08	1267586.59	Закрепление отсутствует	Картометрический; 5	47.1
559	47:00-15.5(1)	533	392172.81	1267583.87	Закрепление отсутствует	Картометрический; 5	47.1
560	47:00-15.5(1)	534	392182.13	1267563	Закрепление отсутствует	Картометрический; 5	47.1
561	47:00-15.5(1)	535	392191.05	1267538.74	Закрепление отсутствует	Картометрический; 5	47.1
562	47:00-15.5(1)	536	392177.78	1267477.51	Закрепление отсутствует	Картометрический; 5	47.1
563	47:00-15.5(1)	537	392139.17	1267313.97	Закрепление отсутствует	Картометрический; 5	47.1
564	47:00-15.5(1)	538	392153.4	1267305.12	Закрепление отсутствует	Картометрический; 5	47.1
565	47:00-15.5(1)	539	392205.28	1267297.54	Закрепление отсутствует	Картометрический; 5	47.1
566	47:00-15.5(1)	540	392315.44	1267282.23	Закрепление отсутствует	Картометрический; 5	47.1
567	47:00-15.5(1)	541	392392.15	1267275.24	Закрепление отсутствует	Картометрический; 5	47.1

568	47:00-15.5(1)	542	392439.35	1267271.08	Закрепление отсутствует	Картометрический; 5	47.1
569	47:00-15.5(1)	543	392459.3	1267262.16	Закрепление отсутствует	Картометрический; 5	47.1
570	47:00-15.5(1)	544	392458.71	1267248.52	Закрепление отсутствует	Картометрический; 5	47.1

702

полное наименование должности

М.П.

подпись

инициалы, фамилия

КАДАСТРОВЫЙ ПЛАН ТЕРРИТОРИИ

Лист № 39	раздела 11	Всего листов раздела 11: 6231	Всего разделов: 12	Всего листов: 6515
« 09 » июля 2024 г. № КУВИ-001/2024-179472677				
Номер кадастрового квартала: 47:20:0708002				

Сведения о характерных точках границ:							
Номер п/п	Реестровый (учетный, условный) номер	Обозначение характерных точек	Координаты		Описание закрепления на местности	Метод определения координат и средняя квадратическая погрешность положения характерной точки (M), м	Система координат
			X	Y			
1	2	3	4	5	6	7	8
571	47:00-15.5(1)	545	392449.09	1267236.44	Закрепление отсутствует	Картометрический; 5	47.1
572	47:00-15.5(1)	546	392411.63	1267225.73	Закрепление отсутствует	Картометрический; 5	47.1
573	47:00-15.5(1)	547	392328.72	1267229.66	Закрепление отсутствует	Картометрический; 5	47.1
574	47:00-15.5(1)	548	392286.8	1267237.75	Закрепление отсутствует	Картометрический; 5	47.1
575	47:00-15.5(1)	549	392220.59	1267238.67	Закрепление отсутствует	Картометрический; 5	47.1
576	47:00-15.5(1)	550	392183.58	1267245.65	Закрепление отсутствует	Картометрический; 5	47.1
577	47:00-15.5(1)	551	392161.87	1267241.94	Закрепление отсутствует	Картометрический; 5	47.1
578	47:00-15.5(1)	552	392143.29	1267246.1	Закрепление отсутствует	Картометрический; 5	47.1
579	47:00-15.5(1)	553	392124.85	1267246.99	Закрепление отсутствует	Картометрический; 5	47.1
580	47:00-15.5(1)	554	392120.49	1267232.82	Закрепление отсутствует	Картометрический; 5	47.1
581	47:00-15.5(1)	555	392128.55	1267230.84	Закрепление отсутствует	Картометрический; 5	47.1
582	47:00-15.5(1)	556	392139.72	1267229.4	Закрепление отсутствует	Картометрический; 5	47.1

583	47:00-15.5(1)	557	392157.28	1267230.6	Закрепление отсутствует	Картометрический; 5	47.1
584	47:00-15.5(1)	558	392177.59	1267228.1	Закрепление отсутствует	Картометрический; 5	47.1
585	47:00-15.5(1)	559	392190.25	1267224.14	Закрепление отсутствует	Картометрический; 5	47.1

704

полное наименование должности

М.П.

подпись

инициалы, фамилия

КАДАСТРОВЫЙ ПЛАН ТЕРРИТОРИИ

Лист № 40	раздела 11	Всего листов раздела 11: 6231	Всего разделов: 12	Всего листов: 6515
« 09 » июля 2024 г. № КУВИ-001/2024-179472677				
Номер кадастрового квартала: 47:20:0708002				

Сведения о характерных точках границ:							
Номер п/п	Реестровый (учетный, условный) номер	Обозначение характерных точек	Координаты		Описание закрепления на местности	Метод определения координат и средняя квадратическая погрешность положения характерной точки (M _t), м	Система координат
			X	Y			
1	2	3	4	5	6	7	8
586	47:00-15.5(1)	560	392330.24	1267208.2	Закрепление отсутствует	Картометрический; 5	47.1
587	47:00-15.5(1)	561	392428.45	1267197.07	Закрепление отсутствует	Картометрический; 5	47.1
588	47:00-15.5(1)	562	392441.08	1267197.19	Закрепление отсутствует	Картометрический; 5	47.1
589	47:00-15.5(1)	563	392448.24	1267196.31	Закрепление отсутствует	Картометрический; 5	47.1
590	47:00-15.5(1)	564	392464.15	1267192.14	Закрепление отсутствует	Картометрический; 5	47.1
591	47:00-15.5(1)	565	392520.49	1267184.66	Закрепление отсутствует	Картометрический; 5	47.1
592	47:00-15.5(1)	566	392552.97	1267179.95	Закрепление отсутствует	Картометрический; 5	47.1
593	47:00-15.5(1)	567	392587.24	1267173.88	Закрепление отсутствует	Картометрический; 5	47.1
594	47:00-15.5(1)	568	392621.68	1267164.35	Закрепление отсутствует	Картометрический; 5	47.1
595	47:00-15.5(1)	569	392641.46	1267156.72	Закрепление отсутствует	Картометрический; 5	47.1
596	47:00-15.5(1)	570	392659.41	1267149.81	Закрепление отсутствует	Картометрический; 5	47.1
597	47:00-15.5(1)	571	392683.51	1267139.26	Закрепление отсутствует	Картометрический; 5	47.1

598	47:00-15.5(1)	572	392807.73	1267084.12	Закрепление отсутствует	Картометрический; 5	47.1
599	47:00-15.5(1)	573	392864.47	1267058.57	Закрепление отсутствует	Картометрический; 5	47.1
600	47:00-15.5(1)	574	393226.9	1266895.36	Закрепление отсутствует	Картометрический; 5	47.1

706

полное наименование должности

М.П.

подпись

инициалы, фамилия

КАДАСТРОВЫЙ ПЛАН ТЕРРИТОРИИ

Лист № 41	раздела 11	Всего листов раздела 11: 6231	Всего разделов: 12	Всего листов: 6515
« 09 » июля 2024 г. № КУВИ-001/2024-179472677				
Номер кадастрового квартала: 47:20:0708002				

Сведения о характерных точках границ:							
Номер п/п	Реестровый (учетный, условный) номер	Обозначение характерных точек	Координаты		Описание закрепления на местности	Метод определения координат и средняя квадратическая погрешность положения характерной точки (M), м	Система координат
			X	Y			
1	2	3	4	5	6	7	8
601	47:00-15.5(1)	575	393229.99	1266894.95	Закрепление отсутствует	Картометрический; 5	47.1
602	47:00-15.5(1)	576	393233.89	1266895.28	Закрепление отсутствует	Картометрический; 5	47.1
603	47:00-15.5(1)	577	393236.75	1266894.99	Закрепление отсутствует	Картометрический; 5	47.1
604	47:00-15.5(1)	578	393238.4	1266893.45	Закрепление отсутствует	Картометрический; 5	47.1
605	47:00-15.5(1)	579	393240.05	1266891.07	Закрепление отсутствует	Картометрический; 5	47.1
606	47:00-15.5(1)	580	393243.53	1266887.87	Закрепление отсутствует	Картометрический; 5	47.1
607	47:00-15.5(1)	581	393256.52	1266882.02	Закрепление отсутствует	Картометрический; 5	47.1
608	47:00-15.5(1)	582	393353.93	1266837.97	Закрепление отсутствует	Картометрический; 5	47.1
609	47:00-15.5(1)	583	393364.98	1266832.98	Закрепление отсутствует	Картометрический; 5	47.1
610	47:00-15.5(1)	584	393371.25	1266832.25	Закрепление отсутствует	Картометрический; 5	47.1
611	47:00-15.5(1)	585	393377.99	1266828.46	Закрепление отсутствует	Картометрический; 5	47.1
612	47:00-15.5(1)	586	393381.42	1266825.55	Закрепление отсутствует	Картометрический; 5	47.1

613	47:00-15.5(1)	587	393410.39	1266810	Закрепление отсутствует	Картометрический; 5	47.1
614	47:00-15.5(1)	588	393439.28	1266791.27	Закрепление отсутствует	Картометрический; 5	47.1
615	47:00-15.5(1)	589	393470.83	1266764.94	Закрепление отсутствует	Картометрический; 5	47.1

708

полное наименование должности

М.П.

подпись

инициалы, фамилия

КАДАСТРОВЫЙ ПЛАН ТЕРРИТОРИИ

Лист № 42	раздела 11	Всего листов раздела 11: 6231	Всего разделов: 12	Всего листов: 6515
« 09 » июля 2024 г. № КУВИ-001/2024-179472677				
Номер кадастрового квартала: 47:20:0708002				

Сведения о характерных точках границ:							
Номер п/п	Реестровый (учетный, условный) номер	Обозначение характерных точек	Координаты		Описание закрепления на местности	Метод определения координат и средняя квадратическая погрешность положения характерной точки (M), м	Система координат
			X	Y			
1	2	3	4	5	6	7	8
616	47:00-15.5(1)	590	393488.61	1266745.03	Закрепление отсутствует	Картометрический; 5	47.1
617	47:00-15.5(1)	591	393494.69	1266754.63	Закрепление отсутствует	Картометрический; 5	47.1
618	47:00-15.5(1)	592	393505.29	1266780.95	Закрепление отсутствует	Картометрический; 5	47.1
619	47:00-15.5(1)	593	393517.28	1266807.51	Закрепление отсутствует	Картометрический; 5	47.1
620	47:00-15.5(1)	594	393538.87	1266778.99	Закрепление отсутствует	Картометрический; 5	47.1
621	47:00-15.5(1)	595	393541.83	1266759.93	Закрепление отсутствует	Картометрический; 5	47.1
622	47:00-15.5(1)	596	393535.43	1266734.16	Закрепление отсутствует	Картометрический; 5	47.1
623	47:00-15.5(1)	597	393530.79	1266726.39	Закрепление отсутствует	Картометрический; 5	47.1
624	47:00-15.5(1)	598	393533.79	1266714.79	Закрепление отсутствует	Картометрический; 5	47.1
625	47:00-15.5(1)	599	393581.51	1266655.62	Закрепление отсутствует	Картометрический; 5	47.1
626	47:00-15.5(1)	600	393607.23	1266628.25	Закрепление отсутствует	Картометрический; 5	47.1
627	47:00-15.5(1)	601	393652.92	1266621.39	Закрепление отсутствует	Картометрический; 5	47.1

628	47:00-15.5(1)	602	393671.34	1266606.89	Закрепление отсутствует	Картометрический; 5	47.1
629	47:00-15.5(1)	603	393695.27	1266566.71	Закрепление отсутствует	Картометрический; 5	47.1
630	47:00-15.5(1)	604	393707.62	1266502.57	Закрепление отсутствует	Картометрический; 5	47.1

710

полное наименование должности

М.П.

подпись

инициалы, фамилия

КАДАСТРОВЫЙ ПЛАН ТЕРРИТОРИИ

Лист № 43	раздела 11	Всего листов раздела 11: 6231	Всего разделов: 12	Всего листов: 6515
« 09 » июля 2024 г. № КУВИ-001/2024-179472677				
Номер кадастрового квартала: 47:20:0708002				

Сведения о характерных точках границ:							
Номер п/п	Реестровый (учетный, условный) номер	Обозначение характерных точек	Координаты		Описание закрепления на местности	Метод определения координат и средняя квадратическая погрешность положения характерной точки (M), м	Система координат
			X	Y			
1	2	3	4	5	6	7	8
631	47:00-15.5(1)	605	393760.66	1266455.49	Закрепление отсутствует	Картометрический; 5	47.1
632	47:00-15.5(1)	606	393787.88	1266419.69	Закрепление отсутствует	Картометрический; 5	47.1
633	47:00-15.5(1)	607	393796.76	1266399.23	Закрепление отсутствует	Картометрический; 5	47.1
634	47:00-15.5(1)	608	393791.4	1266376.72	Закрепление отсутствует	Картометрический; 5	47.1
635	47:00-15.5(1)	609	393796.42	1266370.06	Закрепление отсутствует	Картометрический; 5	47.1
636	47:00-15.5(1)	610	393799.5	1266366	Закрепление отсутствует	Картометрический; 5	47.1
637	47:00-15.5(1)	611	393801.09	1266364.7	Закрепление отсутствует	Картометрический; 5	47.1
638	47:00-15.5(1)	612	393803.76	1266363.42	Закрепление отсутствует	Картометрический; 5	47.1
639	47:00-15.5(1)	613	393805.71	1266361.25	Закрепление отсутствует	Картометрический; 5	47.1
640	47:00-15.5(1)	614	393806.92	1266357.37	Закрепление отсутствует	Картометрический; 5	47.1
641	47:00-15.5(1)	615	393807.98	1266354.83	Закрепление отсутствует	Картометрический; 5	47.1
642	47:00-15.5(1)	616	393810.77	1266351.14	Закрепление отсутствует	Картометрический; 5	47.1

643	47:00-15.5(1)	617	393838.23	1266310.81	Закрепление отсутствует	Картометрический; 5	47.1
644	47:00-15.5(1)	618	393873.74	1266273.15	Закрепление отсутствует	Картометрический; 5	47.1
645	47:00-15.5(1)	619	393959.78	1266149.89	Закрепление отсутствует	Картометрический; 5	47.1

712

полное наименование должности

М.П.

подпись

инициалы, фамилия

КАДАСТРОВЫЙ ПЛАН ТЕРРИТОРИИ

Лист № 44	раздела 11	Всего листов раздела 11: 6231	Всего разделов: 12	Всего листов: 6515
« 09 » июля 2024 г. № КУВИ-001/2024-179472677				
Номер кадастрового квартала: 47:20:0708002				

Сведения о характерных точках границ:							
Номер п/п	Реестровый (учетный, условный) номер	Обозначение характерных точек	Координаты		Описание закрепления на местности	Метод определения координат и средняя квадратическая погрешность положения характерной точки (M _t), м	Система координат
			X	Y			
1	2	3	4	5	6	7	8
646	47:00-15.5(1)	620	394040.28	1266049.75	Закрепление отсутствует	Картометрический; 5	47.1
647	47:00-15.5(1)	621	394136.01	1265932.32	Закрепление отсутствует	Картометрический; 5	47.1
648	47:00-15.5(1)	622	394221.22	1265828.46	Закрепление отсутствует	Картометрический; 5	47.1
649	47:00-15.5(1)	623	394269.74	1265787.39	Закрепление отсутствует	Картометрический; 5	47.1
650	47:00-15.5(1)	624	394390.85	1265694	Закрепление отсутствует	Картометрический; 5	47.1
651	47:00-15.5(1)	625	394408.64	1265681.69	Закрепление отсутствует	Картометрический; 5	47.1
652	47:00-15.5(1)	626	394486.92	1265784.73	Закрепление отсутствует	Картометрический; 5	47.1
653	47:00-15.5(1)	627	394533.74	1265854.98	Закрепление отсутствует	Картометрический; 5	47.1
654	47:00-15.5(1)	628	394628.36	1266000.88	Закрепление отсутствует	Картометрический; 5	47.1
655	47:00-15.5(1)	629	394653.5	1265987.81	Закрепление отсутствует	Картометрический; 5	47.1
656	47:00-15.5(1)	630	394669.75	1265971.36	Закрепление отсутствует	Картометрический; 5	47.1
657	47:00-15.5(1)	631	394783.75	1265855.98	Закрепление отсутствует	Картометрический; 5	47.1

658	47:00-15.5(1)	632	394907.01	1265731.2	Закрепление отсутствует	Картометрический; 5	47.1
659	47:00-15.5(1)	633	395318.04	1265345.45	Закрепление отсутствует	Картометрический; 5	47.1
660	47:00-15.5(1)	634	395308.32	1265318.69	Закрепление отсутствует	Картометрический; 5	47.1

714

полное наименование должности

М.П.

подпись

инициалы, фамилия

КАДАСТРОВЫЙ ПЛАН ТЕРРИТОРИИ

Лист № 45	раздела 11	Всего листов раздела 11: 6231	Всего разделов: 12	Всего листов: 6515
« 09 » июля 2024 г. № КУВИ-001/2024-179472677				
Номер кадастрового квартала: 47:20:0708002				

Сведения о характерных точках границ:							
Номер п/п	Реестровый (учетный, условный) номер	Обозначение характерных точек	Координаты		Описание закрепления на местности	Метод определения координат и средняя квадратическая погрешность положения характерной точки (M), м	Система координат
			X	Y			
1	2	3	4	5	6	7	8
661	47:00-15.5(1)	635	395483.65	1265150.4	Закрепление отсутствует	Картометрический; 5	47.1
662	47:00-15.5(1)	636	395622.11	1265022.07	Закрепление отсутствует	Картометрический; 5	47.1
663	47:00-15.5(1)	637	395639.11	1265006.12	Закрепление отсутствует	Картометрический; 5	47.1
664	47:00-15.5(1)	638	395796.76	1264874.09	Закрепление отсутствует	Картометрический; 5	47.1
665	47:00-15.5(1)	639	396070.76	1264694.19	Закрепление отсутствует	Картометрический; 5	47.1
666	47:00-15.5(1)	640	396246.12	1264525.53	Закрепление отсутствует	Картометрический; 5	47.1
667	47:00-15.5(1)	641	396186.75	1264417.76	Закрепление отсутствует	Картометрический; 5	47.1
668	47:00-15.5(1)	642	396184.65	1264414.24	Закрепление отсутствует	Картометрический; 5	47.1
669	47:00-15.5(1)	643	396182.62	1264410.83	Закрепление отсутствует	Картометрический; 5	47.1
670	47:00-15.5(1)	644	396179.57	1264405.74	Закрепление отсутствует	Картометрический; 5	47.1
671	47:00-15.5(1)	645	396154.3	1264362.22	Закрепление отсутствует	Картометрический; 5	47.1
672	47:00-15.5(1)	646	396201.52	1264332.43	Закрепление отсутствует	Картометрический; 5	47.1

673	47:00-15.5(1)	647	396203.56	1264331.49	Закрепление отсутствует	Картометрический; 5	47.1
674	47:00-15.5(1)	648	396204.87	1264331.15	Закрепление отсутствует	Картометрический; 5	47.1
675	47:00-15.5(1)	649	396260.14	1264331.62	Закрепление отсутствует	Картометрический; 5	47.1

716

полное наименование должности

М.П.

подпись

инициалы, фамилия

КАДАСТРОВЫЙ ПЛАН ТЕРРИТОРИИ

Лист № 46	раздела 11	Всего листов раздела 11: 6231	Всего разделов: 12	Всего листов: 6515
« 09 » июля 2024 г. № КУВИ-001/2024-179472677				
Номер кадастрового квартала: 47:20:0708002				

Сведения о характерных точках границ:							
Номер п/п	Реестровый (учетный, условный) номер	Обозначение характерных точек	Координаты		Описание закрепления на местности	Метод определения координат и средняя квадратическая погрешность положения характерной точки (M _t), м	Система координат
			X	Y			
1	2	3	4	5	6	7	8
676	47:00-15.5(1)	650	396268.28	1264356.71	Закрепление отсутствует	Картометрический; 5	47.1
677	47:00-15.5(1)	651	396269.51	1264360.48	Закрепление отсутствует	Картометрический; 5	47.1
678	47:00-15.5(1)	652	396350.74	1264610.55	Закрепление отсутствует	Картометрический; 5	47.1
679	47:00-15.5(1)	653	396388.4	1264598.63	Закрепление отсутствует	Картометрический; 5	47.1
680	47:00-15.5(1)	654	396307.44	1264332.02	Закрепление отсутствует	Картометрический; 5	47.1
681	47:00-15.5(1)	655	396342.03	1264332.32	Закрепление отсутствует	Картометрический; 5	47.1
682	47:00-15.5(1)	656	396603.4	1264465.16	Закрепление отсутствует	Картометрический; 5	47.1
683	47:00-15.5(1)	657	396622.16	1264545.77	Закрепление отсутствует	Картометрический; 5	47.1
684	47:00-15.5(1)	658	396754.62	1264656.08	Закрепление отсутствует	Картометрический; 5	47.1
685	47:00-15.5(1)	659	396858.5	1264719.71	Закрепление отсутствует	Картометрический; 5	47.1
686	47:00-15.5(1)	660	396983.48	1264819.83	Закрепление отсутствует	Картометрический; 5	47.1
687	47:00-15.5(1)	661	396979.15	1264840.77	Закрепление отсутствует	Картометрический; 5	47.1

688	47:00-15.5(1)	662	396941.69	1265046.61	Закрепление отсутствует	Картометрический; 5	47.1
689	47:00-15.5(1)	663	396901.62	1265273.54	Закрепление отсутствует	Картометрический; 5	47.1
690	47:00-15.5(1)	664	397210.31	1265224.83	Закрепление отсутствует	Картометрический; 5	47.1

718

полное наименование должности

М.П.

подпись

инициалы, фамилия

КАДАСТРОВЫЙ ПЛАН ТЕРРИТОРИИ

Лист № 47	раздела 11	Всего листов раздела 11: 6231	Всего разделов: 12	Всего листов: 6515
« 09 » июля 2024 г. № КУВИ-001/2024-179472677				
Номер кадастрового квартала: 47:20:0708002				

Сведения о характерных точках границ:							
Номер п/п	Реестровый (учетный, условный) номер	Обозначение характерных точек	Координаты		Описание закрепления на местности	Метод определения координат и средняя квадратическая погрешность положения характерной точки (M), м	Система координат
			X	Y			
1	2	3	4	5	6	7	8
691	47:00-15.5(1)	665	397428.23	1265183.36	Закрепление отсутствует	Картометрический; 5	47.1
692	47:00-15.5(1)	666	397472.47	1265030.51	Закрепление отсутствует	Картометрический; 5	47.1
693	47:00-15.5(1)	667	397493.13	1264962.37	Закрепление отсутствует	Картометрический; 5	47.1
694	47:00-15.5(1)	668	397607.89	1264583.53	Закрепление отсутствует	Картометрический; 5	47.1
695	47:00-15.5(1)	669	397620.81	1264540.86	Закрепление отсутствует	Картометрический; 5	47.1
696	47:00-15.5(1)	670	397621.43	1264538.73	Закрепление отсутствует	Картометрический; 5	47.1
697	47:00-15.5(1)	671	397677.64	1264573.22	Закрепление отсутствует	Картометрический; 5	47.1
698	47:00-15.5(1)	672	397715.81	1264596.78	Закрепление отсутствует	Картометрический; 5	47.1
699	47:00-15.5(1)	673	397767.03	1264628.4	Закрепление отсутствует	Картометрический; 5	47.1
700	47:00-15.5(1)	674	397793.71	1264645.15	Закрепление отсутствует	Картометрический; 5	47.1
701	47:00-15.5(1)	675	397820.84	1264662.52	Закрепление отсутствует	Картометрический; 5	47.1
702	47:00-15.5(1)	676	397852.78	1264680.22	Закрепление отсутствует	Картометрический; 5	47.1

703	47:00-15.5(1)	677	397870.75	1264689.43	Закрепление отсутствует	Картометрический; 5	47.1
704	47:00-15.5(1)	678	397895.16	1264700.6	Закрепление отсутствует	Картометрический; 5	47.1
705	47:00-15.5(1)	679	397940.58	1264721.81	Закрепление отсутствует	Картометрический; 5	47.1

720

полное наименование должности

М.П.

подпись

инициалы, фамилия

КАДАСТРОВЫЙ ПЛАН ТЕРРИТОРИИ

Лист № 48	раздела 11	Всего листов раздела 11: 6231	Всего разделов: 12	Всего листов: 6515
« 09 » июля 2024 г. № КУВИ-001/2024-179472677				
Номер кадастрового квартала: 47:20:0708002				

Сведения о характерных точках границ:							
Номер п/п	Реестровый (учетный, условный) номер	Обозначение характерных точек	Координаты		Описание закрепления на местности	Метод определения координат и средняя квадратическая погрешность положения характерной точки (M), м	Система координат
			X	Y			
1	2	3	4	5	6	7	8
706	47:00-15.5(1)	680	397972.92	1264736.88	Закрепление отсутствует	Картометрический; 5	47.1
707	47:00-15.5(1)	681	397992.1	1264745.63	Закрепление отсутствует	Картометрический; 5	47.1
708	47:00-15.5(1)	682	398051.29	1264772.62	Закрепление отсутствует	Картометрический; 5	47.1
709	47:00-15.5(1)	683	398081.29	1264782.47	Закрепление отсутствует	Картометрический; 5	47.1
710	47:00-15.5(1)	684	398086.99	1264784.33	Закрепление отсутствует	Картометрический; 5	47.1
711	47:00-15.5(1)	685	398106.74	1264788.41	Закрепление отсутствует	Картометрический; 5	47.1
712	47:00-15.5(1)	686	398135.12	1264789.38	Закрепление отсутствует	Картометрический; 5	47.1
713	47:00-15.5(1)	687	398150.88	1264789.91	Закрепление отсутствует	Картометрический; 5	47.1
714	47:00-15.5(1)	688	398158.88	1264788.9	Закрепление отсутствует	Картометрический; 5	47.1
715	47:00-15.5(1)	689	398171.3	1264786.21	Закрепление отсутствует	Картометрический; 5	47.1
716	47:00-15.5(1)	690	398191.37	1264781.85	Закрепление отсутствует	Картометрический; 5	47.1
717	47:00-15.5(1)	691	398206.25	1264774.89	Закрепление отсутствует	Картометрический; 5	47.1

718	47:00-15.5(1)	692	398229.3	1264761.25	Закрепление отсутствует	Картометрический; 5	47.1
719	47:00-15.5(1)	693	398247.2	1264747.73	Закрепление отсутствует	Картометрический; 5	47.1
720	47:00-15.5(1)	694	398258.6	1264739.02	Закрепление отсутствует	Картометрический; 5	47.1

полное наименование должности

М.П.

подпись

инициалы, фамилия

КАДАСТРОВЫЙ ПЛАН ТЕРРИТОРИИ

Лист № 49	раздела 11	Всего листов раздела 11: 6231	Всего разделов: 12	Всего листов: 6515
« 09 » июля 2024 г. № КУВИ-001/2024-179472677				
Номер кадастрового квартала: 47:20:0708002				

Сведения о характерных точках границ:							
Номер п/п	Реестровый (учетный, условный) номер	Обозначение характерных точек	Координаты		Описание закрепления на местности	Метод определения координат и средняя квадратическая погрешность положения характерной точки (M), м	Система координат
			X	Y			
1	2	3	4	5	6	7	8
721	47:00-15.5(1)	695	398304.04	1264704.31	Закрепление отсутствует	Картометрический; 5	47.1
722	47:00-15.5(1)	696	398385.5	1264641.4	Закрепление отсутствует	Картометрический; 5	47.1
723	47:00-15.5(1)	697	398520	1264538.24	Закрепление отсутствует	Картометрический; 5	47.1
724	47:00-15.5(1)	698	398545.72	1264518.67	Закрепление отсутствует	Картометрический; 5	47.1
725	47:00-15.5(1)	699	398599.04	1264478.1	Закрепление отсутствует	Картометрический; 5	47.1
726	47:00-15.5(1)	700	398638.77	1264448.32	Закрепление отсутствует	Картометрический; 5	47.1
727	47:00-15.5(1)	701	398659.51	1264432.62	Закрепление отсутствует	Картометрический; 5	47.1
728	47:00-15.5(1)	702	398678.36	1264418.41	Закрепление отсутствует	Картометрический; 5	47.1
729	47:00-15.5(1)	703	398697.82	1264404.95	Закрепление отсутствует	Картометрический; 5	47.1
730	47:00-15.5(1)	704	398712.53	1264399.08	Закрепление отсутствует	Картометрический; 5	47.1
731	47:00-15.5(1)	705	398718.32	1264398.93	Закрепление отсутствует	Картометрический; 5	47.1
732	47:00-15.5(1)	706	398725.98	1264401.93	Закрепление отсутствует	Картометрический; 5	47.1

733	47:00-15.5(1)	707	398732.49	1264406.96	Закрепление отсутствует	Картометрический; 5	47.1
734	47:00-15.5(1)	708	398743.22	1264423.28	Закрепление отсутствует	Картометрический; 5	47.1
735	47:00-15.5(1)	709	398753.39	1264440.42	Закрепление отсутствует	Картометрический; 5	47.1

724

полное наименование должности

М.П.

подпись

инициалы, фамилия

КАДАСТРОВЫЙ ПЛАН ТЕРРИТОРИИ

Лист № 50	раздела 11	Всего листов раздела 11: 6231	Всего разделов: 12	Всего листов: 6515
« 09 » июля 2024 г. № КУВИ-001/2024-179472677				
Номер кадастрового квартала: 47:20:0708002				

Сведения о характерных точках границ:							
Номер п/п	Реестровый (учетный, условный) номер	Обозначение характерных точек	Координаты		Описание закрепления на местности	Метод определения координат и средняя квадратическая погрешность положения характерной точки (M), м	Система координат
			X	Y			
1	2	3	4	5	6	7	8
736	47:00-15.5(1)	710	398777.58	1264487.23	Закрепление отсутствует	Картометрический; 5	47.1
737	47:00-15.5(1)	711	398808.38	1264543.86	Закрепление отсутствует	Картометрический; 5	47.1
738	47:00-15.5(1)	712	398821.97	1264561.72	Закрепление отсутствует	Картометрический; 5	47.1
739	47:00-15.5(1)	713	398846.66	1264586.44	Закрепление отсутствует	Картометрический; 5	47.1
740	47:00-15.5(1)	714	398908.72	1264637.09	Закрепление отсутствует	Картометрический; 5	47.1
741	47:00-15.5(1)	715	398943.46	1264665.44	Закрепление отсутствует	Картометрический; 5	47.1
742	47:00-15.5(1)	716	398969.67	1264685.5	Закрепление отсутствует	Картометрический; 5	47.1
743	47:00-15.5(1)	717	398977.58	1264692.17	Закрепление отсутствует	Картометрический; 5	47.1
744	47:00-15.5(1)	718	399040.71	1264736.32	Закрепление отсутствует	Картометрический; 5	47.1
745	47:00-15.5(1)	719	399145.78	1264801.51	Закрепление отсутствует	Картометрический; 5	47.1
746	47:00-15.5(1)	720	399339.11	1264925.64	Закрепление отсутствует	Картометрический; 5	47.1
747	47:00-15.5(1)	721	399563.02	1265069.09	Закрепление отсутствует	Картометрический; 5	47.1

748	47:00-15.5(1)	722	399882.03	1265287.82	Закрепление отсутствует	Картометрический; 5	47.1
749	47:00-15.5(1)	723	399893.52	1265296.12	Закрепление отсутствует	Картометрический; 5	47.1
750	47:00-15.5(1)	724	399946.71	1265333.59	Закрепление отсутствует	Картометрический; 5	47.1

726

полное наименование должности

М.П.

подпись

инициалы, фамилия

КАДАСТРОВЫЙ ПЛАН ТЕРРИТОРИИ

Лист № 51	раздела 11	Всего листов раздела 11: 6231	Всего разделов: 12	Всего листов: 6515
« 09 » июля 2024 г. № КУВИ-001/2024-179472677				
Номер кадастрового квартала: 47:20:0708002				

Сведения о характерных точках границ:							
Номер п/п	Реестровый (учетный, условный) номер	Обозначение характерных точек	Координаты		Описание закрепления на местности	Метод определения координат и средняя квадратическая погрешность положения характерной точки (M), м	Система координат
			X	Y			
1	2	3	4	5	6	7	8
751	47:00-15.5(1)	725	399974.24	1265353.56	Закрепление отсутствует	Картометрический; 5	47.1
752	47:00-15.5(1)	726	400013.66	1265381.99	Закрепление отсутствует	Картометрический; 5	47.1
753	47:00-15.5(1)	727	400043.55	1265415.4	Закрепление отсутствует	Картометрический; 5	47.1
754	47:00-15.5(1)	728	400056	1265435.35	Закрепление отсутствует	Картометрический; 5	47.1
755	47:00-15.5(1)	729	400072.47	1265470.11	Закрепление отсутствует	Картометрический; 5	47.1
756	47:00-15.5(1)	730	400097.16	1265531.96	Закрепление отсутствует	Картометрический; 5	47.1
757	47:00-15.5(1)	731	400114.19	1265574.4	Закрепление отсутствует	Картометрический; 5	47.1
758	47:00-15.5(1)	732	400147.14	1265655.98	Закрепление отсутствует	Картометрический; 5	47.1
759	47:00-15.5(1)	733	400155.33	1265671.05	Закрепление отсутствует	Картометрический; 5	47.1
760	47:00-15.5(1)	734	400164.92	1265685.16	Закрепление отсутствует	Картометрический; 5	47.1
761	47:00-15.5(1)	735	400185.52	1265707.45	Закрепление отсутствует	Картометрический; 5	47.1
762	47:00-15.5(1)	736	400262.66	1265783.24	Закрепление отсутствует	Картометрический; 5	47.1

763	47:00-15.5(1)	737	400307.74	1265829.45	Закрепление отсутствует	Картометрический; 5	47.1
764	47:00-15.5(1)	738	400327.53	1265858.77	Закрепление отсутствует	Картометрический; 5	47.1
765	47:00-15.5(1)	739	400343.62	1265903.08	Закрепление отсутствует	Картометрический; 5	47.1

728

полное наименование должности

М.П.

подпись

инициалы, фамилия

КАДАСТРОВЫЙ ПЛАН ТЕРРИТОРИИ

Лист № 52	раздела 11	Всего листов раздела 11: 6231	Всего разделов: 12	Всего листов: 6515
« 09 » июля 2024 г. № КУВИ-001/2024-179472677				
Номер кадастрового квартала: 47:20:0708002				

Сведения о характерных точках границ:							
Номер п/п	Реестровый (учетный, условный) номер	Обозначение характерных точек	Координаты		Описание закрепления на местности	Метод определения координат и средняя квадратическая погрешность положения характерной точки (M _t), м	Система координат
			X	Y			
1	2	3	4	5	6	7	8
766	47:00-15.5(1)	740	400351.18	1265925.85	Закрепление отсутствует	Картометрический; 5	47.1
767	47:00-15.5(1)	741	400351.7	1265928.91	Закрепление отсутствует	Картометрический; 5	47.1
768	47:00-15.5(1)	742	400352.66	1265932.03	Закрепление отсутствует	Картометрический; 5	47.1
769	47:00-15.5(1)	743	400354.95	1265937.23	Закрепление отсутствует	Картометрический; 5	47.1
770	47:00-15.5(1)	744	400358.73	1265948.61	Закрепление отсутствует	Картометрический; 5	47.1
771	47:00-15.5(1)	745	400400.24	1266071.78	Закрепление отсутствует	Картометрический; 5	47.1
772	47:00-15.5(1)	746	400441.39	1266193.51	Закрепление отсутствует	Картометрический; 5	47.1
773	47:00-15.5(1)	747	400450.87	1266223.2	Закрепление отсутствует	Картометрический; 5	47.1
774	47:00-15.5(1)	748	400455.19	1266240.45	Закрепление отсутствует	Картометрический; 5	47.1
775	47:00-15.5(1)	749	400459.36	1266272.23	Закрепление отсутствует	Картометрический; 5	47.1
776	47:00-15.5(1)	750	400459.09	1266294.77	Закрепление отсутствует	Картометрический; 5	47.1
777	47:00-15.5(1)	751	400452.94	1266330.62	Закрепление отсутствует	Картометрический; 5	47.1

778	47:00-15.5(1)	752	400443.77	1266367.95	Закрепление отсутствует	Картометрический; 5	47.1
779	47:00-15.5(1)	753	400433.61	1266407.66	Закрепление отсутствует	Картометрический; 5	47.1
780	47:00-15.5(1)	754	400426.71	1266436.18	Закрепление отсутствует	Картометрический; 5	47.1

730

полное наименование должности

М.П.

подпись

инициалы, фамилия

КАДАСТРОВЫЙ ПЛАН ТЕРРИТОРИИ

Лист № 53	раздела 11	Всего листов раздела 11: 6231	Всего разделов: 12	Всего листов: 6515
« 09 » июля 2024 г. № КУВИ-001/2024-179472677				
Номер кадастрового квартала: 47:20:0708002				

Сведения о характерных точках границ:							
Номер п/п	Реестровый (учетный, условный) номер	Обозначение характерных точек	Координаты		Описание закрепления на местности	Метод определения координат и средняя квадратическая погрешность положения характерной точки (M), м	Система координат
			X	Y			
1	2	3	4	5	6	7	8
781	47:00-15.5(1)	755	400424.8	1266439.63	Закрепление отсутствует	Картометрический; 5	47.1
782	47:00-15.5(1)	756	400422.06	1266443.26	Закрепление отсутствует	Картометрический; 5	47.1
783	47:00-15.5(1)	757	400418.79	1266447.29	Закрепление отсутствует	Картометрический; 5	47.1
784	47:00-15.5(1)	758	400418.05	1266449.95	Закрепление отсутствует	Картометрический; 5	47.1
785	47:00-15.5(1)	759	400418.69	1266454.95	Закрепление отсутствует	Картометрический; 5	47.1
786	47:00-15.5(1)	760	400419.59	1266460.16	Закрепление отсутствует	Картометрический; 5	47.1
787	47:00-15.5(1)	761	400419.68	1266465.67	Закрепление отсутствует	Картометрический; 5	47.1
788	47:00-15.5(1)	762	400416.03	1266480.95	Закрепление отсутствует	Картометрический; 5	47.1
789	47:00-15.5(1)	763	400413.9	1266491.08	Закрепление отсутствует	Картометрический; 5	47.1
790	47:00-15.5(1)	764	400409.54	1266515.41	Закрепление отсутствует	Картометрический; 5	47.1
791	47:00-15.5(1)	765	400407.04	1266539.47	Закрепление отсутствует	Картометрический; 5	47.1
792	47:00-15.5(1)	766	400409.92	1266562.73	Закрепление отсутствует	Картометрический; 5	47.1

793	47:00-15.5(1)	767	400411.92	1266575.81	Закрепление отсутствует	Картометрический; 5	47.1
794	47:00-15.5(1)	768	400414.08	1266582.96	Закрепление отсутствует	Картометрический; 5	47.1
795	47:00-15.5(1)	769	400427.09	1266614.42	Закрепление отсутствует	Картометрический; 5	47.1

732

полное наименование должности

М.П.

подпись

инициалы, фамилия

КАДАСТРОВЫЙ ПЛАН ТЕРРИТОРИИ

Лист № 54	раздела 11	Всего листов раздела 11: 6231	Всего разделов: 12	Всего листов: 6515
« 09 » июля 2024 г. № КУВИ-001/2024-179472677				
Номер кадастрового квартала: 47:20:0708002				

Сведения о характерных точках границ:							
Номер п/п	Реестровый (учетный, условный) номер	Обозначение характерных точек	Координаты		Описание закрепления на местности	Метод определения координат и средняя квадратическая погрешность положения характерной точки (M), м	Система координат
			X	Y			
1	2	3	4	5	6	7	8
796	47:00-15.5(1)	770	400438.77	1266636.05	Закрепление отсутствует	Картометрический; 5	47.1
797	47:00-15.5(1)	771	400465.28	1266672.49	Закрепление отсутствует	Картометрический; 5	47.1
798	47:00-15.5(1)	772	400486.87	1266691.15	Закрепление отсутствует	Картометрический; 5	47.1
799	47:00-15.5(1)	773	400519.86	1266706.83	Закрепление отсутствует	Картометрический; 5	47.1
800	47:00-15.5(1)	774	400585.21	1266725.46	Закрепление отсутствует	Картометрический; 5	47.1
801	47:00-15.5(1)	775	400622.98	1266738.07	Закрепление отсутствует	Картометрический; 5	47.1
802	47:00-15.5(1)	776	400651.27	1266750.7	Закрепление отсутствует	Картометрический; 5	47.1
803	47:00-15.5(1)	777	400687.11	1266776.02	Закрепление отсутствует	Картометрический; 5	47.1
804	47:00-15.5(1)	778	400710.33	1266794.86	Закрепление отсутствует	Картометрический; 5	47.1
805	47:00-15.5(1)	779	400724.58	1266809.75	Закрепление отсутствует	Картометрический; 5	47.1
806	47:00-15.5(1)	780	400725.42	1266811.15	Закрепление отсутствует	Картометрический; 5	47.1
807	47:00-15.5(1)	781	400735.49	1266827.67	Закрепление отсутствует	Картометрический; 5	47.1

808	47:00-15.5(1)	782	400739.2	1266834.71	Закрепление отсутствует	Картометрический; 5	47.1
809	47:00-15.5(1)	783	400748.73	1266852.49	Закрепление отсутствует	Картометрический; 5	47.1
810	47:00-15.5(1)	784	400761.25	1266888.07	Закрепление отсутствует	Картометрический; 5	47.1

734

полное наименование должности

М.П.

подпись

инициалы, фамилия

КАДАСТРОВЫЙ ПЛАН ТЕРРИТОРИИ

Лист № 55	раздела 11	Всего листов раздела 11: 6231	Всего разделов: 12	Всего листов: 6515
« 09 » июля 2024 г. № КУВИ-001/2024-179472677				
Номер кадастрового квартала: 47:20:0708002				

Сведения о характерных точках границ:							
Номер п/п	Реестровый (учетный, условный) номер	Обозначение характерных точек	Координаты		Описание закрепления на местности	Метод определения координат и средняя квадратическая погрешность положения характерной точки (M), м	Система координат
			X	Y			
1	2	3	4	5	6	7	8
811	47:00-15.5(1)	785	400775.81	1266939.14	Закрепление отсутствует	Картометрический; 5	47.1
812	47:00-15.5(1)	786	400795.2	1267011.2	Закрепление отсутствует	Картометрический; 5	47.1
813	47:00-15.5(1)	787	400837.79	1267166.86	Закрепление отсутствует	Картометрический; 5	47.1
814	47:00-15.5(1)	788	400893.2	1267367.68	Закрепление отсутствует	Картометрический; 5	47.1
815	47:00-15.5(1)	789	400918.2	1267457.4	Закрепление отсутствует	Картометрический; 5	47.1
816	47:00-15.5(1)	790	400929.76	1267499.9	Закрепление отсутствует	Картометрический; 5	47.1
817	47:00-15.5(1)	791	400936.63	1267523.49	Закрепление отсутствует	Картометрический; 5	47.1
818	47:00-15.5(1)	792	400948.23	1267553.64	Закрепление отсутствует	Картометрический; 5	47.1
819	47:00-15.5(1)	793	400958.62	1267574.15	Закрепление отсутствует	Картометрический; 5	47.1
820	47:00-15.5(1)	794	400972.2	1267597.71	Закрепление отсутствует	Картометрический; 5	47.1
821	47:00-15.5(1)	795	400985.29	1267619.89	Закрепление отсутствует	Картометрический; 5	47.1
822	47:00-15.5(1)	796	401052.4	1267733.56	Закрепление отсутствует	Картометрический; 5	47.1

823	47:00-15.5(1)	797	401060.05	1267745.51	Закрепление отсутствует	Картометрический; 5	47.1
824	47:00-15.5(1)	798	401113.55	1267831.76	Закрепление отсутствует	Картометрический; 5	47.1
825	47:00-15.5(1)	799	401138	1267874.01	Закрепление отсутствует	Картометрический; 5	47.1

736

полное наименование должности

М.П.

подпись

инициалы, фамилия

КАДАСТРОВЫЙ ПЛАН ТЕРРИТОРИИ

Лист № 56	раздела 11	Всего листов раздела 11: 6231	Всего разделов: 12	Всего листов: 6515
« 09 » июля 2024 г. № КУВИ-001/2024-179472677				
Номер кадастрового квартала: 47:20:0708002				

Сведения о характерных точках границ:							
Номер п/п	Реестровый (учетный, условный) номер	Обозначение характерных точек	Координаты		Описание закрепления на местности	Метод определения координат и средняя квадратическая погрешность положения характерной точки (M _t), м	Система координат
			X	Y			
1	2	3	4	5	6	7	8
826	47:00-15.5(1)	800	401203.41	1267984.15	Закрепление отсутствует	Картометрический; 5	47.1
827	47:00-15.5(1)	801	401222.34	1268014.29	Закрепление отсутствует	Картометрический; 5	47.1
828	47:00-15.5(1)	802	401237.16	1268038.53	Закрепление отсутствует	Картометрический; 5	47.1
829	47:00-15.5(1)	803	401316.51	1268173.22	Закрепление отсутствует	Картометрический; 5	47.1
830	47:00-15.5(1)	804	401342.63	1268217.49	Закрепление отсутствует	Картометрический; 5	47.1
831	47:00-15.5(1)	805	401353.09	1268234.2	Закрепление отсутствует	Картометрический; 5	47.1
832	47:00-15.5(1)	806	401356.63	1268238.85	Закрепление отсутствует	Картометрический; 5	47.1
833	47:00-15.5(1)	807	401362.28	1268247.99	Закрепление отсутствует	Картометрический; 5	47.1
834	47:00-15.5(1)	808	401385.37	1268275.55	Закрепление отсутствует	Картометрический; 5	47.1
835	47:00-15.5(1)	809	401390.8	1268280.96	Закрепление отсутствует	Картометрический; 5	47.1
836	47:00-15.5(1)	810	401453.53	1268343.8	Закрепление отсутствует	Картометрический; 5	47.1
837	47:00-15.5(1)	811	401517.04	1268409.72	Закрепление отсутствует	Картометрический; 5	47.1

838	47:00-15.5(1)	812	401561.71	1268454.71	Закрепление отсутствует	Картометрический; 5	47.1
839	47:00-15.5(1)	813	401582.15	1268471.34	Закрепление отсутствует	Картометрический; 5	47.1
840	47:00-15.5(1)	814	401605.22	1268488.05	Закрепление отсутствует	Картометрический; 5	47.1

738

полное наименование должности

М.П.

подпись

инициалы, фамилия

КАДАСТРОВЫЙ ПЛАН ТЕРРИТОРИИ

Лист № 57	раздела 11	Всего листов раздела 11: 6231	Всего разделов: 12	Всего листов: 6515
« 09 » июля 2024 г. № КУВИ-001/2024-179472677				
Номер кадастрового квартала: 47:20:0708002				

Сведения о характерных точках границ:							
Номер п/п	Реестровый (учетный, условный) номер	Обозначение характерных точек	Координаты		Описание закрепления на местности	Метод определения координат и средняя квадратическая погрешность положения характерной точки (M), м	Система координат
			X	Y			
1	2	3	4	5	6	7	8
841	47:00-15.5(1)	815	401616.37	1268494.19	Закрепление отсутствует	Картометрический; 5	47.1
842	47:00-15.5(1)	816	401638.62	1268505.74	Закрепление отсутствует	Картометрический; 5	47.1
843	47:00-15.5(1)	817	401687.7	1268521.4	Закрепление отсутствует	Картометрический; 5	47.1
844	47:00-15.5(1)	818	401852.74	1268558.26	Закрепление отсутствует	Картометрический; 5	47.1
845	47:00-15.5(1)	819	401888.95	1268569.08	Закрепление отсутствует	Картометрический; 5	47.1
846	47:00-15.5(1)	820	401921.8	1268588.06	Закрепление отсутствует	Картометрический; 5	47.1
847	47:00-15.5(1)	821	401935.64	1268597.68	Закрепление отсутствует	Картометрический; 5	47.1
848	47:00-15.5(1)	822	401954.06	1268612.08	Закрепление отсутствует	Картометрический; 5	47.1
849	47:00-15.5(1)	823	401975.93	1268630.85	Закрепление отсутствует	Картометрический; 5	47.1
850	47:00-15.5(1)	824	402055.77	1268701.56	Закрепление отсутствует	Картометрический; 5	47.1
851	47:00-15.5(1)	825	402165.88	1268799.06	Закрепление отсутствует	Картометрический; 5	47.1
852	47:00-15.5(1)	826	402196.07	1268825.95	Закрепление отсутствует	Картометрический; 5	47.1

853	47:00-15.5(1)	827	402276.21	1268896.3	Закрепление отсутствует	Картометрический; 5	47.1
854	47:00-15.5(1)	828	402299.8	1268914.11	Закрепление отсутствует	Картометрический; 5	47.1
855	47:00-15.5(1)	829	402329.46	1268932.54	Закрепление отсутствует	Картометрический; 5	47.1

740

полное наименование должности

М.П.

подпись

инициалы, фамилия

КАДАСТРОВЫЙ ПЛАН ТЕРРИТОРИИ

Лист № 58	раздела 11	Всего листов раздела 11: 6231	Всего разделов: 12	Всего листов: 6515
« 09 » июля 2024 г. № КУВИ-001/2024-179472677				
Номер кадастрового квартала: 47:20:0708002				

Сведения о характерных точках границ:							
Номер п/п	Реестровый (учетный, условный) номер	Обозначение характерных точек	Координаты		Описание закрепления на местности	Метод определения координат и средняя квадратическая погрешность положения характерной точки (M), м	Система координат
			X	Y			
1	2	3	4	5	6	7	8
856	47:00-15.5(1)	830	402346.87	1268944.85	Закрепление отсутствует	Картометрический; 5	47.1
857	47:00-15.5(1)	831	402347.52	1268945.11	Закрепление отсутствует	Картометрический; 5	47.1
858	47:00-15.5(1)	832	402352.98	1268948.9	Закрепление отсутствует	Картометрический; 5	47.1
859	47:00-15.5(1)	833	402353.38	1268949.18	Закрепление отсутствует	Картометрический; 5	47.1
860	47:00-15.5(1)	834	402354.75	1268950.05	Закрепление отсутствует	Картометрический; 5	47.1
861	47:00-15.5(1)	835	402355.38	1268950.38	Закрепление отсутствует	Картометрический; 5	47.1
862	47:00-15.5(1)	836	402395.38	1268972	Закрепление отсутствует	Картометрический; 5	47.1
863	47:00-15.5(1)	837	402396.2	1268972.45	Закрепление отсутствует	Картометрический; 5	47.1
864	47:00-15.5(1)	838	402397.38	1268973	Закрепление отсутствует	Картометрический; 5	47.1
865	47:00-15.5(1)	839	402499.4	1269016.88	Закрепление отсутствует	Картометрический; 5	47.1
866	47:00-15.5(1)	840	402506.05	1269015.05	Закрепление отсутствует	Картометрический; 5	47.1
867	47:00-15.5(1)	841	402538.1	1269028.85	Закрепление отсутствует	Картометрический; 5	47.1

868	47:00-15.5(1)	842	402569.21	1269042.24	Закрепление отсутствует	Картометрический; 5	47.1
869	47:00-15.5(1)	843	402560.97	1269050.93	Закрепление отсутствует	Картометрический; 5	47.1
870	47:00-15.5(1)	844	402556.46	1269059.95	Закрепление отсутствует	Картометрический; 5	47.1

742

полное наименование должности

М.П.

подпись

инициалы, фамилия

КАДАСТРОВЫЙ ПЛАН ТЕРРИТОРИИ

Лист № 59	раздела 11	Всего листов раздела 11: 6231	Всего разделов: 12	Всего листов: 6515
« 09 » июля 2024 г. № КУВИ-001/2024-179472677				
Номер кадастрового квартала: 47:20:0708002				

Сведения о характерных точках границ:							
Номер п/п	Реестровый (учетный, условный) номер	Обозначение характерных точек	Координаты		Описание закрепления на местности	Метод определения координат и средняя квадратическая погрешность положения характерной точки (M), м	Система координат
			X	Y			
1	2	3	4	5	6	7	8
871	47:00-15.5(1)	845	402557.91	1269072.6	Закрепление отсутствует	Картометрический; 5	47.1
872	47:00-15.5(1)	846	402564.6	1269075.8	Закрепление отсутствует	Картометрический; 5	47.1
873	47:00-15.5(1)	847	402574.63	1269075.8	Закрепление отсутствует	Картометрический; 5	47.1
874	47:00-15.5(1)	848	402591.36	1269073.47	Закрепление отсутствует	Картометрический; 5	47.1
875	47:00-15.5(1)	849	402614.6	1269061.77	Закрепление отсутствует	Картометрический; 5	47.1
876	47:00-15.5(1)	850	402636.2	1269071.05	Закрепление отсутствует	Картометрический; 5	47.1
877	47:00-15.5(1)	851	402676.95	1269088.95	Закрепление отсутствует	Картометрический; 5	47.1
878	47:00-15.5(1)	852	402714.35	1269105.38	Закрепление отсутствует	Картометрический; 5	47.1
879	47:00-15.5(1)	853	402725.15	1269110.13	Закрепление отсутствует	Картометрический; 5	47.1
880	47:00-15.5(1)	854	402719.28	1269146.5	Закрепление отсутствует	Картометрический; 5	47.1
881	47:00-15.5(1)	855	402717.78	1269155.85	Закрепление отсутствует	Картометрический; 5	47.1
882	47:00-15.5(1)	856	402717.78	1269156.22	Закрепление отсутствует	Картометрический; 5	47.1

883	47:00-15.5(1)	857	402699.5	1269141.6	Закрепление отсутствует	Картометрический; 5	47.1
884	47:00-15.5(1)	858	402681.25	1269129.73	Закрепление отсутствует	Картометрический; 5	47.1
885	47:00-15.5(1)	859	402659.32	1269121.5	Закрепление отсутствует	Картометрический; 5	47.1

744

полное наименование должности

М.П.

подпись

инициалы, фамилия

КАДАСТРОВЫЙ ПЛАН ТЕРРИТОРИИ

Лист № 60	раздела 11	Всего листов раздела 11: 6231	Всего разделов: 12	Всего листов: 6515
« 09 » июля 2024 г. № КУВИ-001/2024-179472677				
Номер кадастрового квартала: 47:20:0708002				

Сведения о характерных точках границ:							
Номер п/п	Реестровый (учетный, условный) номер	Обозначение характерных точек	Координаты		Описание закрепления на местности	Метод определения координат и средняя квадратическая погрешность положения характерной точки (M), м	Система координат
			X	Y			
1	2	3	4	5	6	7	8
886	47:00-15.5(1)	860	402631.9	1269116.03	Закрепление отсутствует	Картометрический; 5	47.1
887	47:00-15.5(1)	861	402576.2	1269100.5	Закрепление отсутствует	Картометрический; 5	47.1
888	47:00-15.5(1)	862	402541.48	1269090.45	Закрепление отсутствует	Картометрический; 5	47.1
889	47:00-15.5(1)	863	402496.03	1269080.85	Закрепление отсутствует	Картометрический; 5	47.1
890	47:00-15.5(1)	864	402443.8	1269072.34	Закрепление отсутствует	Картометрический; 5	47.1
891	47:00-15.5(1)	865	402378.49	1269035.73	Закрепление отсутствует	Картометрический; 5	47.1
892	47:00-15.5(1)	866	402292.28	1268970.89	Закрепление отсутствует	Картометрический; 5	47.1
893	47:00-15.5(1)	867	402220.49	1268902.4	Закрепление отсутствует	Картометрический; 5	47.1
894	47:00-15.5(1)	868	402123.18	1268806.19	Закрепление отсутствует	Картометрический; 5	47.1
895	47:00-15.5(1)	869	402091.64	1268786.49	Закрепление отсутствует	Картометрический; 5	47.1
896	47:00-15.5(1)	870	402063.86	1268750.59	Закрепление отсутствует	Картометрический; 5	47.1
897	47:00-15.5(1)	871	402037.79	1268719.63	Закрепление отсутствует	Картометрический; 5	47.1

898	47:00-15.5(1)	872	401996.29	1268699.43	Закрепление отсутствует	Картометрический; 5	47.1
899	47:00-15.5(1)	873	401920.34	1268678.98	Закрепление отсутствует	Картометрический; 5	47.1
900	47:00-15.5(1)	874	401900.73	1268664.81	Закрепление отсутствует	Картометрический; 5	47.1

746

полное наименование должности

М.П.

подпись

инициалы, фамилия

КАДАСТРОВЫЙ ПЛАН ТЕРРИТОРИИ

Лист № 61	раздела 11	Всего листов раздела 11: 6231	Всего разделов: 12	Всего листов: 6515
« 09 » июля 2024 г. № КУВИ-001/2024-179472677				
Номер кадастрового квартала: 47:20:0708002				

Сведения о характерных точках границ:							
Номер п/п	Реестровый (учетный, условный) номер	Обозначение характерных точек	Координаты		Описание закрепления на местности	Метод определения координат и средняя квадратическая погрешность положения характерной точки (M), м	Система координат
			X	Y			
1	2	3	4	5	6	7	8
901	47:00-15.5(1)	875	401885.3	1268660.2	Закрепление отсутствует	Картометрический; 5	47.1
902	47:00-15.5(1)	876	401873.68	1268667.41	Закрепление отсутствует	Картометрический; 5	47.1
903	47:00-15.5(1)	877	401871.07	1268686.96	Закрепление отсутствует	Картометрический; 5	47.1
904	47:00-15.5(1)	878	401875.85	1268715.92	Закрепление отсутствует	Картометрический; 5	47.1
905	47:00-15.5(1)	879	401864.31	1268733.57	Закрепление отсутствует	Картометрический; 5	47.1
906	47:00-15.5(1)	880	401827.61	1268730.47	Закрепление отсутствует	Картометрический; 5	47.1
907	47:00-15.5(1)	881	401792.34	1268702.43	Закрепление отсутствует	Картометрический; 5	47.1
908	47:00-15.5(1)	882	401783.55	1268686.09	Закрепление отсутствует	Картометрический; 5	47.1
909	47:00-15.5(1)	883	401787.19	1268668.43	Закрепление отсутствует	Картометрический; 5	47.1
910	47:00-15.5(1)	884	401812.19	1268669.48	Закрепление отсутствует	Картометрический; 5	47.1
911	47:00-15.5(1)	885	401843.63	1268672.13	Закрепление отсутствует	Картометрический; 5	47.1
912	47:00-15.5(1)	886	401858.76	1268663.02	Закрепление отсутствует	Картометрический; 5	47.1

913	47:00-15.5(1)	887	401856.69	1268640.84	Закрепление отсутствует	Картометрический; 5	47.1
914	47:00-15.5(1)	888	401840.29	1268620.99	Закрепление отсутствует	Картометрический; 5	47.1
915	47:00-15.5(1)	889	401839.84	1268606.69	Закрепление отсутствует	Картометрический; 5	47.1

748

полное наименование должности

М.П.

подпись

инициалы, фамилия

КАДАСТРОВЫЙ ПЛАН ТЕРРИТОРИИ

Лист № 62	раздела 11	Всего листов раздела 11: 6231	Всего разделов: 12	Всего листов: 6515
« 09 » июля 2024 г. № КУВИ-001/2024-179472677				
Номер кадастрового квартала: 47:20:0708002				

Сведения о характерных точках границ:							
Номер п/п	Реестровый (учетный, условный) номер	Обозначение характерных точек	Координаты		Описание закрепления на местности	Метод определения координат и средняя квадратическая погрешность положения характерной точки (M), м	Система координат
			X	Y			
1	2	3	4	5	6	7	8
916	47:00-15.5(1)	890	401850.94	1268594.59	Закрепление отсутствует	Картометрический; 5	47.1
917	47:00-15.5(1)	891	401846.84	1268582.77	Закрепление отсутствует	Картометрический; 5	47.1
918	47:00-15.5(1)	892	401834.98	1268575.9	Закрепление отсутствует	Картометрический; 5	47.1
919	47:00-15.5(1)	893	401820.43	1268575.96	Закрепление отсутствует	Картометрический; 5	47.1
920	47:00-15.5(1)	894	401725.06	1268611.99	Закрепление отсутствует	Картометрический; 5	47.1
921	47:00-15.5(1)	895	401663.36	1268622.16	Закрепление отсутствует	Картометрический; 5	47.1
922	47:00-15.5(1)	896	401599.97	1268623.78	Закрепление отсутствует	Картометрический; 5	47.1
923	47:00-15.5(1)	897	401554.09	1268652.92	Закрепление отсутствует	Картометрический; 5	47.1
924	47:00-15.5(1)	898	401534.64	1268651.3	Закрепление отсутствует	Картометрический; 5	47.1
925	47:00-15.5(1)	899	401524.54	1268641.52	Закрепление отсутствует	Картометрический; 5	47.1
926	47:00-15.5(1)	900	401521.89	1268623.13	Закрепление отсутствует	Картометрический; 5	47.1
927	47:00-15.5(1)	901	401536.94	1268608.56	Закрепление отсутствует	Картометрический; 5	47.1

928	47:00-15.5(1)	902	401555.79	1268598.51	Закрепление отсутствует	Картометрический; 5	47.1
929	47:00-15.5(1)	903	401555.77	1268576.18	Закрепление отсутствует	Картометрический; 5	47.1
930	47:00-15.5(1)	904	401507.19	1268549.01	Закрепление отсутствует	Картометрический; 5	47.1

750

полное наименование должности

М.П.

подпись

инициалы, фамилия

КАДАСТРОВЫЙ ПЛАН ТЕРРИТОРИИ

Лист № 63	раздела 11	Всего листов раздела 11: 6231	Всего разделов: 12	Всего листов: 6515
« 09 » июля 2024 г. № КУВИ-001/2024-179472677				
Номер кадастрового квартала: 47:20:0708002				

Сведения о характерных точках границ:							
Номер п/п	Реестровый (учетный, условный) номер	Обозначение характерных точек	Координаты		Описание закрепления на местности	Метод определения координат и средняя квадратическая погрешность положения характерной точки (M), м	Система координат
			X	Y			
1	2	3	4	5	6	7	8
931	47:00-15.5(1)	905	401480.6	1268548.08	Закрепление отсутствует	Картометрический; 5	47.1
932	47:00-15.5(1)	906	401472.85	1268572.61	Закрепление отсутствует	Картометрический; 5	47.1
933	47:00-15.5(1)	907	401461.16	1268576.98	Закрепление отсутствует	Картометрический; 5	47.1
934	47:00-15.5(1)	908	401452.52	1268569.1	Закрепление отсутствует	Картометрический; 5	47.1
935	47:00-15.5(1)	909	401455.23	1268530.04	Закрепление отсутствует	Картометрический; 5	47.1
936	47:00-15.5(1)	910	401396.03	1268512.44	Закрепление отсутствует	Картометрический; 5	47.1
937	47:00-15.5(1)	911	401325.8	1268479.56	Закрепление отсутствует	Картометрический; 5	47.1
938	47:00-15.5(1)	912	401317.89	1268462.92	Закрепление отсутствует	Картометрический; 5	47.1
939	47:00-15.5(1)	913	401306.05	1268462.62	Закрепление отсутствует	Картометрический; 5	47.1
940	47:00-15.5(1)	914	401297.18	1268481.68	Закрепление отсутствует	Картометрический; 5	47.1
941	47:00-15.5(1)	915	401276.96	1268503.77	Закрепление отсутствует	Картометрический; 5	47.1
942	47:00-15.5(1)	916	401275.8	1268527.08	Закрепление отсутствует	Картометрический; 5	47.1

943	47:00-15.5(1)	917	401294.15	1268533.8	Закрепление отсутствует	Картометрический; 5	47.1
944	47:00-15.5(1)	918	401311.71	1268536.69	Закрепление отсутствует	Картометрический; 5	47.1
945	47:00-15.5(1)	919	401319.91	1268547.5	Закрепление отсутствует	Картометрический; 5	47.1

752

полное наименование должности

М.П.

подпись

инициалы, фамилия

КАДАСТРОВЫЙ ПЛАН ТЕРРИТОРИИ

Лист № 64	раздела 11	Всего листов раздела 11: 6231	Всего разделов: 12	Всего листов: 6515
« 09 » июля 2024 г. № КУВИ-001/2024-179472677				
Номер кадастрового квартала: 47:20:0708002				

Сведения о характерных точках границ:							
Номер п/п	Реестровый (учетный, условный) номер	Обозначение характерных точек	Координаты		Описание закрепления на местности	Метод определения координат и средняя квадратическая погрешность положения характерной точки (M), м	Система координат
			X	Y			
1	2	3	4	5	6	7	8
946	47:00-15.5(1)	920	401310.86	1268556.4	Закрепление отсутствует	Картометрический; 5	47.1
947	47:00-15.5(1)	921	401284.53	1268546.31	Закрепление отсутствует	Картометрический; 5	47.1
948	47:00-15.5(1)	922	401240.8	1268543.94	Закрепление отсутствует	Картометрический; 5	47.1
949	47:00-15.5(1)	923	401229.24	1268536.78	Закрепление отсутствует	Картометрический; 5	47.1
950	47:00-15.5(1)	924	401227.91	1268520.15	Закрепление отсутствует	Картометрический; 5	47.1
951	47:00-15.5(1)	925	401245.59	1268503.82	Закрепление отсутствует	Картометрический; 5	47.1
952	47:00-15.5(1)	926	401246.16	1268488.79	Закрепление отсутствует	Картометрический; 5	47.1
953	47:00-15.5(1)	927	401227.13	1268472.58	Закрепление отсутствует	Картометрический; 5	47.1
954	47:00-15.5(1)	928	401235.3	1268452.89	Закрепление отсутствует	Картометрический; 5	47.1
955	47:00-15.5(1)	929	401246.12	1268454.21	Закрепление отсутствует	Картометрический; 5	47.1
956	47:00-15.5(1)	930	401266.43	1268433.37	Закрепление отсутствует	Картометрический; 5	47.1
957	47:00-15.5(1)	931	401294.51	1268437.33	Закрепление отсутствует	Картометрический; 5	47.1

958	47:00-15.5(1)	932	401313.21	1268423.05	Закрепление отсутствует	Картометрический; 5	47.1
959	47:00-15.5(1)	933	401317.14	1268406.71	Закрепление отсутствует	Картометрический; 5	47.1
960	47:00-15.5(1)	934	401306.46	1268399.84	Закрепление отсутствует	Картометрический; 5	47.1

754

полное наименование должности

М.П.

подпись

инициалы, фамилия

КАДАСТРОВЫЙ ПЛАН ТЕРРИТОРИИ

Лист № 65	раздела 11	Всего листов раздела 11: 6231	Всего разделов: 12	Всего листов: 6515
« 09 » июля 2024 г. № КУВИ-001/2024-179472677				
Номер кадастрового квартала: 47:20:0708002				

Сведения о характерных точках границ:							
Номер п/п	Реестровый (учетный, условный) номер	Обозначение характерных точек	Координаты		Описание закрепления на местности	Метод определения координат и средняя квадратическая погрешность положения характерной точки (M), м	Система координат
			X	Y			
1	2	3	4	5	6	7	8
961	47:00-15.5(1)	935	401269.57	1268392.55	Закрепление отсутствует	Картометрический; 5	47.1
962	47:00-15.5(1)	936	401225.12	1268355.28	Закрепление отсутствует	Картометрический; 5	47.1
963	47:00-15.5(1)	937	401222.58	1268302.61	Закрепление отсутствует	Картометрический; 5	47.1
964	47:00-15.5(1)	938	401211.75	1268295.3	Закрепление отсутствует	Картометрический; 5	47.1
965	47:00-15.5(1)	939	401201.81	1268303.76	Закрепление отсутствует	Картометрический; 5	47.1
966	47:00-15.5(1)	940	401192.19	1268332.34	Закрепление отсутствует	Картометрический; 5	47.1
967	47:00-15.5(1)	941	401172.92	1268360.49	Закрепление отсутствует	Картометрический; 5	47.1
968	47:00-15.5(1)	942	401152.46	1268374.62	Закрепление отсутствует	Картометрический; 5	47.1
969	47:00-15.5(1)	943	401132.32	1268393.58	Закрепление отсутствует	Картометрический; 5	47.1
970	47:00-15.5(1)	944	401132.64	1268419.11	Закрепление отсутствует	Картометрический; 5	47.1
971	47:00-15.5(1)	945	401143.37	1268436.34	Закрепление отсутствует	Картометрический; 5	47.1
972	47:00-15.5(1)	946	401164.51	1268433.58	Закрепление отсутствует	Картометрический; 5	47.1

973	47:00-15.5(1)	947	401180.59	1268426	Закрепление отсутствует	Картометрический; 5	47.1
974	47:00-15.5(1)	948	401191.56	1268435.06	Закрепление отсутствует	Картометрический; 5	47.1
975	47:00-15.5(1)	949	401185.14	1268451.39	Закрепление отсутствует	Картометрический; 5	47.1

756

полное наименование должности

М.П.

подпись

инициалы, фамилия

КАДАСТРОВЫЙ ПЛАН ТЕРРИТОРИИ

Лист № 66	раздела 11	Всего листов раздела 11: 6231	Всего разделов: 12	Всего листов: 6515
« 09 » июля 2024 г. № КУВИ-001/2024-179472677				
Номер кадастрового квартала: 47:20:0708002				

Сведения о характерных точках границ:							
Номер п/п	Реестровый (учетный, условный) номер	Обозначение характерных точек	Координаты		Описание закрепления на местности	Метод определения координат и средняя квадратическая погрешность положения характерной точки (M), м	Система координат
			X	Y			
1	2	3	4	5	6	7	8
976	47:00-15.5(1)	950	401171.12	1268459.55	Закрепление отсутствует	Картометрический; 5	47.1
977	47:00-15.5(1)	951	401160.45	1268471.51	Закрепление отсутствует	Картометрический; 5	47.1
978	47:00-15.5(1)	952	401167.35	1268495.73	Закрепление отсутствует	Картометрический; 5	47.1
979	47:00-15.5(1)	953	401170.73	1268514.41	Закрепление отсутствует	Картометрический; 5	47.1
980	47:00-15.5(1)	954	401183.01	1268514.86	Закрепление отсутствует	Картометрический; 5	47.1
981	47:00-15.5(1)	955	401197.47	1268496.19	Закрепление отсутствует	Картометрический; 5	47.1
982	47:00-15.5(1)	956	401206.1	1268493.43	Закрепление отсутствует	Картометрический; 5	47.1
983	47:00-15.5(1)	957	401211.52	1268501.89	Закрепление отсутствует	Картометрический; 5	47.1
984	47:00-15.5(1)	958	401202.62	1268523.19	Закрепление отсутствует	Картометрический; 5	47.1
985	47:00-15.5(1)	959	401203.36	1268538.22	Закрепление отсутствует	Картометрический; 5	47.1
986	47:00-15.5(1)	960	401211.57	1268558.36	Закрепление отсутствует	Картометрический; 5	47.1
987	47:00-15.5(1)	961	401228.25	1268570.92	Закрепление отсутствует	Картометрический; 5	47.1

988	47:00-15.5(1)	962	401244.34	1268570.64	Закрепление отсутствует	Картометрический; 5	47.1
989	47:00-15.5(1)	963	401246.55	1268591.21	Закрепление отсутствует	Картометрический; 5	47.1
990	47:00-15.5(1)	964	401262.96	1268623.76	Закрепление отсутствует	Картометрический; 5	47.1

758

полное наименование должности

М.П.

подпись

инициалы, фамилия

КАДАСТРОВЫЙ ПЛАН ТЕРРИТОРИИ

Лист № 67	раздела 11	Всего листов раздела 11: 6231	Всего разделов: 12	Всего листов: 6515
« 09 » июля 2024 г. № КУВИ-001/2024-179472677				
Номер кадастрового квартала: 47:20:0708002				

Сведения о характерных точках границ:							
Номер п/п	Реестровый (учетный, условный) номер	Обозначение характерных точек	Координаты		Описание закрепления на местности	Метод определения координат и средняя квадратическая погрешность положения характерной точки (M), м	Система координат
			X	Y			
1	2	3	4	5	6	7	8
991	47:00-15.5(1)	965	401284.33	1268640.27	Закрепление отсутствует	Картометрический; 5	47.1
992	47:00-15.5(1)	966	401311.67	1268643.21	Закрепление отсутствует	Картометрический; 5	47.1
993	47:00-15.5(1)	967	401319.85	1268632.85	Закрепление отсутствует	Картометрический; 5	47.1
994	47:00-15.5(1)	968	401313.11	1268617.09	Закрепление отсутствует	Картометрический; 5	47.1
995	47:00-15.5(1)	969	401310.9	1268597.69	Закрепление отсутствует	Картометрический; 5	47.1
996	47:00-15.5(1)	970	401319.52	1268593.46	Закрепление отсутствует	Картометрический; 5	47.1
997	47:00-15.5(1)	971	401353.18	1268619.17	Закрепление отсутствует	Картометрический; 5	47.1
998	47:00-15.5(1)	972	401373.21	1268618.89	Закрепление отсутствует	Картометрический; 5	47.1
999	47:00-15.5(1)	973	401384.63	1268635.53	Закрепление отсутствует	Картометрический; 5	47.1
1000	47:00-15.5(1)	974	401413.29	1268637.45	Закрепление отсутствует	Картометрический; 5	47.1
1001	47:00-15.5(1)	975	401451.01	1268630.77	Закрепление отсутствует	Картометрический; 5	47.1
1002	47:00-15.5(1)	976	401463.02	1268647.85	Закрепление отсутствует	Картометрический; 5	47.1

1003	47:00-15.5(1)	977	401444.91	1268664.64	Закрепление отсутствует	Картометрический; 5	47.1
1004	47:00-15.5(1)	978	401419.76	1268664.74	Закрепление отсутствует	Картометрический; 5	47.1
1005	47:00-15.5(1)	979	401368.85	1268646.9	Закрепление отсутствует	Картометрический; 5	47.1

760

полное наименование должности

М.П.

подпись

инициалы, фамилия

КАДАСТРОВЫЙ ПЛАН ТЕРРИТОРИИ

Лист № 68	раздела 11	Всего листов раздела 11: 6231	Всего разделов: 12	Всего листов: 6515
« 09 » июля 2024 г. № КУВИ-001/2024-179472677				
Номер кадастрового квартала: 47:20:0708002				

Сведения о характерных точках границ:							
Номер п/п	Реестровый (учетный, условный) номер	Обозначение характерных точек	Координаты		Описание закрепления на местности	Метод определения координат и средняя квадратическая погрешность положения характерной точки (M), м	Система координат
			X	Y			
1	2	3	4	5	6	7	8
1006	47:00-15.5(1)	980	401357.89	1268651.41	Закрепление отсутствует	Картометрический; 5	47.1
1007	47:00-15.5(1)	981	401358.5	1268680.16	Закрепление отсутствует	Картометрический; 5	47.1
1008	47:00-15.5(1)	982	401374.16	1268690.97	Закрепление отсутствует	Картометрический; 5	47.1
1009	47:00-15.5(1)	983	401392.29	1268694.05	Закрепление отсутствует	Картометрический; 5	47.1
1010	47:00-15.5(1)	984	401427.82	1268685.03	Закрепление отсутствует	Картометрический; 5	47.1
1011	47:00-15.5(1)	985	401442.15	1268689.71	Закрепление отсутствует	Картометрический; 5	47.1
1012	47:00-15.5(1)	986	401442.74	1268697.3	Закрепление отсутствует	Картометрический; 5	47.1
1013	47:00-15.5(1)	987	401434.57	1268707.36	Закрепление отсутствует	Картометрический; 5	47.1
1014	47:00-15.5(1)	988	401438.38	1268719.91	Закрепление отсутствует	Картометрический; 5	47.1
1015	47:00-15.5(1)	989	401446.73	1268724.93	Закрепление отсутствует	Картометрический; 5	47.1
1016	47:00-15.5(1)	990	401456.78	1268724.93	Закрепление отсутствует	Картометрический; 5	47.1
1017	47:00-15.5(1)	991	401465.01	1268721.28	Закрепление отсутствует	Картометрический; 5	47.1

1018	47:00-15.5(1)	992	401469.58	1268714.88	Закрепление отсутствует	Картометрический; 5	47.1
1019	47:00-15.5(1)	993	401469.58	1268706.66	Закрепление отсутствует	Картометрический; 5	47.1
1020	47:00-15.5(1)	994	401464.68	1268698.63	Закрепление отсутствует	Картометрический; 5	47.1

762

полное наименование должности

М.П.

подпись

инициалы, фамилия

КАДАСТРОВЫЙ ПЛАН ТЕРРИТОРИИ

Лист № 69	раздела 11	Всего листов раздела 11: 6231	Всего разделов: 12	Всего листов: 6515
« 09 » июля 2024 г. № КУВИ-001/2024-179472677				
Номер кадастрового квартала: 47:20:0708002				

Сведения о характерных точках границ:							
Номер п/п	Реестровый (учетный, условный) номер	Обозначение характерных точек	Координаты		Описание закрепления на местности	Метод определения координат и средняя квадратическая погрешность положения характерной точки (M), м	Система координат
			X	Y			
1	2	3	4	5	6	7	8
1021	47:00-15.5(1)	995	401467.15	1268685.35	Закрепление отсутствует	Картометрический; 5	47.1
1022	47:00-15.5(1)	996	401474.9	1268678.65	Закрепление отсутствует	Картометрический; 5	47.1
1023	47:00-15.5(1)	997	401518.22	1268684.48	Закрепление отсутствует	Картометрический; 5	47.1
1024	47:00-15.5(1)	998	401591.59	1268688.37	Закрепление отсутствует	Картометрический; 5	47.1
1025	47:00-15.5(1)	999	401611.22	1268726.03	Закрепление отсутствует	Картометрический; 5	47.1
1026	47:00-15.5(1)	1000	401638.59	1268749.83	Закрепление отсутствует	Картометрический; 5	47.1
1027	47:00-15.5(1)	1001	401662.46	1268778.16	Закрепление отсутствует	Картометрический; 5	47.1
1028	47:00-15.5(1)	1002	401690.53	1268774.97	Закрепление отсутствует	Картометрический; 5	47.1
1029	47:00-15.5(1)	1003	401697.3	1268817.87	Закрепление отсутствует	Картометрический; 5	47.1
1030	47:00-15.5(1)	1004	401721.45	1268846.92	Закрепление отсутствует	Картометрический; 5	47.1
1031	47:00-15.5(1)	1005	401750.94	1268861.95	Закрепление отсутствует	Картометрический; 5	47.1
1032	47:00-15.5(1)	1006	401774.55	1268861.85	Закрепление отсутствует	Картометрический; 5	47.1

1033	47:00-15.5(1)	1007	401790.48	1268852.96	Закрепление отсутствует	Картометрический; 5	47.1
1034	47:00-15.5(1)	1008	401806.4	1268835.03	Закрепление отсутствует	Картометрический; 5	47.1
1035	47:00-15.5(1)	1009	401822.22	1268822.77	Закрепление отсутствует	Картометрический; 5	47.1

764

полное наименование должности

М.П.

подпись

инициалы, фамилия

КАДАСТРОВЫЙ ПЛАН ТЕРРИТОРИИ

Лист № 70	раздела 11	Всего листов раздела 11: 6231	Всего разделов: 12	Всего листов: 6515
« 09 » июля 2024 г. № КУВИ-001/2024-179472677				
Номер кадастрового квартала: 47:20:0708002				

Сведения о характерных точках границ:							
Номер п/п	Реестровый (учетный, условный) номер	Обозначение характерных точек	Координаты		Описание закрепления на местности	Метод определения координат и средняя квадратическая погрешность положения характерной точки (M), м	Система координат
			X	Y			
1	2	3	4	5	6	7	8
1036	47:00-15.5(1)	1010	401836.23	1268823.16	Закрепление отсутствует	Картометрический; 5	47.1
1037	47:00-15.5(1)	1011	401843.1	1268831.27	Закрепление отсутствует	Картометрический; 5	47.1
1038	47:00-15.5(1)	1012	401847.06	1268846.88	Закрепление отсутствует	Картометрический; 5	47.1
1039	47:00-15.5(1)	1013	401847.67	1268874.89	Закрепление отсутствует	Картометрический; 5	47.1
1040	47:00-15.5(1)	1014	401854.99	1268884.53	Закрепление отсутствует	Картометрический; 5	47.1
1041	47:00-15.5(1)	1015	401886.29	1268890.25	Закрепление отсутствует	Картометрический; 5	47.1
1042	47:00-15.5(1)	1016	401903.41	1268900.03	Закрепление отсутствует	Картометрический; 5	47.1
1043	47:00-15.5(1)	1017	401912.24	1268927.55	Закрепление отсутствует	Картометрический; 5	47.1
1044	47:00-15.5(1)	1018	401957.99	1268952.5	Закрепление отсутствует	Картометрический; 5	47.1
1045	47:00-15.5(1)	1019	401980.69	1268980.98	Закрепление отсутствует	Картометрический; 5	47.1
1046	47:00-15.5(1)	1020	402004	1268984.18	Закрепление отсутствует	Картометрический; 5	47.1
1047	47:00-15.5(1)	1021	402012.2	1268974.08	Закрепление отсутствует	Картометрический; 5	47.1

1048	47:00-15.5(1)	1022	402029.55	1268962.44	Закрепление отсутствует	Картометрический; 5	47.1
1049	47:00-15.5(1)	1023	402050.49	1268958.85	Закрепление отсутствует	Картометрический; 5	47.1
1050	47:00-15.5(1)	1024	402075.84	1268928.13	Закрепление отсутствует	Картометрический; 5	47.1

766

полное наименование должности

М.П.

подпись

инициалы, фамилия

КАДАСТРОВЫЙ ПЛАН ТЕРРИТОРИИ

Лист № 71	раздела 11	Всего листов раздела 11: 6231	Всего разделов: 12	Всего листов: 6515
« 09 » июля 2024 г. № КУВИ-001/2024-179472677				
Номер кадастрового квартала: 47:20:0708002				

Сведения о характерных точках границ:							
Номер п/п	Реестровый (учетный, условный) номер	Обозначение характерных точек	Координаты		Описание закрепления на местности	Метод определения координат и средняя квадратическая погрешность положения характерной точки (M), м	Система координат
			X	Y			
1	2	3	4	5	6	7	8
1051	47:00-15.5(1)	1025	402090.76	1268924.99	Закрепление отсутствует	Картометрический; 5	47.1
1052	47:00-15.5(1)	1026	402100.29	1268931.84	Закрепление отсутствует	Картометрический; 5	47.1
1053	47:00-15.5(1)	1027	402108.24	1268944.48	Закрепление отсутствует	Картометрический; 5	47.1
1054	47:00-15.5(1)	1028	402125.34	1268948.95	Закрепление отсутствует	Картометрический; 5	47.1
1055	47:00-15.5(1)	1029	402132.26	1268961.25	Закрепление отсутствует	Картометрический; 5	47.1
1056	47:00-15.5(1)	1030	402113.88	1268986.02	Закрепление отсутствует	Картометрический; 5	47.1
1057	47:00-15.5(1)	1031	402113.13	1268998.72	Закрепление отсутствует	Картометрический; 5	47.1
1058	47:00-15.5(1)	1032	402125.59	1269004.03	Закрепление отсутствует	Картометрический; 5	47.1
1059	47:00-15.5(1)	1033	402174.78	1269004.75	Закрепление отсутствует	Картометрический; 5	47.1
1060	47:00-15.5(1)	1034	402196.48	1269020.58	Закрепление отсутствует	Картометрический; 5	47.1
1061	47:00-15.5(1)	1035	402209.97	1269026.09	Закрепление отсутствует	Картометрический; 5	47.1
1062	47:00-15.5(1)	1036	402243.03	1269020.05	Закрепление отсутствует	Картометрический; 5	47.1

1063	47:00-15.5(1)	1037	402254.44	1269028.02	Закрепление отсутствует	Картометрический; 5	47.1
1064	47:00-15.5(1)	1038	402254.64	1269043	Закрепление отсутствует	Картометрический; 5	47.1
1065	47:00-15.5(1)	1039	402239.65	1269061.57	Закрепление отсутствует	Картометрический; 5	47.1

768

полное наименование должности

М.П.

подпись

инициалы, фамилия

КАДАСТРОВЫЙ ПЛАН ТЕРРИТОРИИ

Лист № 72	раздела 11	Всего листов раздела 11: 6231	Всего разделов: 12	Всего листов: 6515
« 09 » июля 2024 г. № КУВИ-001/2024-179472677				
Номер кадастрового квартала: 47:20:0708002				

Сведения о характерных точках границ:							
Номер п/п	Реестровый (учетный, условный) номер	Обозначение характерных точек	Координаты		Описание закрепления на местности	Метод определения координат и средняя квадратическая погрешность положения характерной точки (M), м	Система координат
			X	Y			
1	2	3	4	5	6	7	8
1066	47:00-15.5(1)	1040	402252.39	1269075.98	Закрепление отсутствует	Картометрический; 5	47.1
1067	47:00-15.5(1)	1041	402295.82	1269091.61	Закрепление отсутствует	Картометрический; 5	47.1
1068	47:00-15.5(1)	1042	402297.92	1269093.95	Закрепление отсутствует	Картометрический; 5	47.1
1069	47:00-15.5(1)	1043	402303.55	1269115.47	Закрепление отсутствует	Картометрический; 5	47.1
1070	47:00-15.5(1)	1044	402377.57	1269135.35	Закрепление отсутствует	Картометрический; 5	47.1
1071	47:00-15.5(1)	1045	402478	1269152.98	Закрепление отсутствует	Картометрический; 5	47.1
1072	47:00-15.5(1)	1046	402486.82	1269151.97	Закрепление отсутствует	Картометрический; 5	47.1
1073	47:00-15.5(1)	1047	402534.75	1269156.18	Закрепление отсутствует	Картометрический; 5	47.1
1074	47:00-15.5(1)	1048	402536.57	1269167.15	Закрепление отсутствует	Картометрический; 5	47.1
1075	47:00-15.5(1)	1049	402539.33	1269181.75	Закрепление отсутствует	Картометрический; 5	47.1
1076	47:00-15.5(1)	1050	402545.7	1269192.73	Закрепление отсутствует	Картометрический; 5	47.1
1077	47:00-15.5(1)	1051	402560.33	1269195.48	Закрепление отсутствует	Картометрический; 5	47.1

1078	47:00-15.5(1)	1052	402598.7	1269199.13	Закрепление отсутствует	Картометрический; 5	47.1
1079	47:00-15.5(1)	1053	402628.85	1269206.42	Закрепление отсутствует	Картометрический; 5	47.1
1080	47:00-15.5(1)	1054	402647.1	1269212.82	Закрепление отсутствует	Картометрический; 5	47.1

770

полное наименование должности

М.П.

подпись

инициалы, фамилия

КАДАСТРОВЫЙ ПЛАН ТЕРРИТОРИИ

Лист № 73	раздела 11	Всего листов раздела 11: 6231	Всего разделов: 12	Всего листов: 6515
« 09 » июля 2024 г. № КУВИ-001/2024-179472677				
Номер кадастрового квартала: 47:20:0708002				

Сведения о характерных точках границ:							
Номер п/п	Реестровый (учетный, условный) номер	Обозначение характерных точек	Координаты		Описание закрепления на местности	Метод определения координат и средняя квадратическая погрешность положения характерной точки (M), м	Система координат
			X	Y			
1	2	3	4	5	6	7	8
1081	47:00-15.5(1)	1055	402665.38	1269220.13	Закрепление отсутствует	Картометрический; 5	47.1
1082	47:00-15.5(1)	1056	402680	1269231.1	Закрепление отсутствует	Картометрический; 5	47.1
1083	47:00-15.5(1)	1057	402691.44	1269245.24	Закрепление отсутствует	Картометрический; 5	47.1
1084	47:00-15.5(1)	1058	402634.41	1269331.29	Закрепление отсутствует	Картометрический; 5	47.1
1085	47:00-15.5(1)	1059	402578.34	1269425.01	Закрепление отсутствует	Картометрический; 5	47.1
1086	47:00-15.5(1)	1060	402609.72	1269477.02	Закрепление отсутствует	Картометрический; 5	47.1
1087	47:00-15.5(1)	1061	402622.54	1269546.54	Закрепление отсутствует	Картометрический; 5	47.1
1088	47:00-15.5(1)	1062	402609.54	1269571.94	Закрепление отсутствует	Картометрический; 5	47.1
1089	47:00-15.5(1)	1063	402587.76	1269581.39	Закрепление отсутствует	Картометрический; 5	47.1
1090	47:00-15.5(1)	1064	402542.63	1269589.85	Закрепление отсутствует	Картометрический; 5	47.1
1091	47:00-15.5(1)	1065	402529.09	1269594.86	Закрепление отсутствует	Картометрический; 5	47.1
1092	47:00-15.5(1)	1066	402519.89	1269618.92	Закрепление отсутствует	Картометрический; 5	47.1

1093	47:00-15.5(1)	1067	402526.26	1269667.05	Закрепление отсутствует	Картометрический; 5	47.1
1094	47:00-15.5(1)	1068	402556.43	1269675.3	Закрепление отсутствует	Картометрический; 5	47.1
1095	47:00-15.5(1)	1069	402576.63	1269680.83	Закрепление отсутствует	Картометрический; 5	47.1

772

полное наименование должности

М.П.

подпись

инициалы, фамилия

КАДАСТРОВЫЙ ПЛАН ТЕРРИТОРИИ

Лист № 74	раздела 11	Всего листов раздела 11: 6231	Всего разделов: 12	Всего листов: 6515
« 09 » июля 2024 г. № КУВИ-001/2024-179472677				
Номер кадастрового квартала: 47:20:0708002				

Сведения о характерных точках границ:							
Номер п/п	Реестровый (учетный, условный) номер	Обозначение характерных точек	Координаты		Описание закрепления на местности	Метод определения координат и средняя квадратическая погрешность положения характерной точки (M _t), м	Система координат
			X	Y			
1	2	3	4	5	6	7	8
1096	47:00-15.5(1)	1070	402648.59	1269694.01	Закрепление отсутствует	Картометрический; 5	47.1
1097	47:00-15.5(1)	1071	402649.77	1269694.23	Закрепление отсутствует	Картометрический; 5	47.1
1098	47:00-15.5(1)	1072	402657.67	1269737.06	Закрепление отсутствует	Картометрический; 5	47.1
1099	47:00-15.5(1)	1073	402692.72	1269953.96	Закрепление отсутствует	Картометрический; 5	47.1
1100	47:00-15.5(1)	1074	402719.08	1269950.41	Закрепление отсутствует	Картометрический; 5	47.1
1101	47:00-15.5(1)	1075	402872.89	1269929.99	Закрепление отсутствует	Картометрический; 5	47.1
1102	47:00-15.5(1)	1076	403011.77	1270100.07	Закрепление отсутствует	Картометрический; 5	47.1
1103	47:00-15.5(1)	1077	403045.58	1270141.48	Закрепление отсутствует	Картометрический; 5	47.1
1104	47:00-15.5(1)	1078	403056.7	1270155.22	Закрепление отсутствует	Картометрический; 5	47.1
1105	47:00-15.5(1)	1079	403175.5	1270158.84	Закрепление отсутствует	Картометрический; 5	47.1
1106	47:00-15.5(1)	1080	403202.2	1270159.65	Закрепление отсутствует	Картометрический; 5	47.1
1107	47:00-15.5(1)	1081	403367.73	1270167.86	Закрепление отсутствует	Картометрический; 5	47.1

1108	47:00-15.5(1)	1082	403401	1270169.77	Закрепление отсутствует	Картометрический; 5	47.1
1109	47:00-15.5(1)	1083	403432.29	1270108.25	Закрепление отсутствует	Картометрический; 5	47.1
1110	47:00-15.5(1)	1084	403420.25	1270045.04	Закрепление отсутствует	Картометрический; 5	47.1

774

полное наименование должности

М.П.

подпись

инициалы, фамилия

КАДАСТРОВЫЙ ПЛАН ТЕРРИТОРИИ

Лист № 75	раздела 11	Всего листов раздела 11: 6231	Всего разделов: 12	Всего листов: 6515
« 09 » июля 2024 г. № КУВИ-001/2024-179472677				
Номер кадастрового квартала: 47:20:0708002				

Сведения о характерных точках границ:							
Номер п/п	Реестровый (учетный, условный) номер	Обозначение характерных точек	Координаты		Описание закрепления на местности	Метод определения координат и средняя квадратическая погрешность положения характерной точки (M), м	Система координат
			X	Y			
1	2	3	4	5	6	7	8
1111	47:00-15.5(1)	1085	403396.28	1269919.2	Закрепление отсутствует	Картометрический; 5	47.1
1112	47:00-15.5(1)	1086	403393.44	1269904.8	Закрепление отсутствует	Картометрический; 5	47.1
1113	47:00-15.5(1)	1087	403399.49	1269709.34	Закрепление отсутствует	Картометрический; 5	47.1
1114	47:00-15.5(1)	1088	403400.53	1269675.67	Закрепление отсутствует	Картометрический; 5	47.1
1115	47:00-15.5(1)	1089	403368	1269567.41	Закрепление отсутствует	Картометрический; 5	47.1
1116	47:00-15.5(1)	1090	403352.52	1269521.78	Закрепление отсутствует	Картометрический; 5	47.1
1117	47:00-15.5(1)	1091	403355.79	1269487.13	Закрепление отсутствует	Картометрический; 5	47.1
1118	47:00-15.5(1)	1092	403337.91	1269465.67	Закрепление отсутствует	Картометрический; 5	47.1
1119	47:00-15.5(1)	1093	403325.03	1269443.49	Закрепление отсутствует	Картометрический; 5	47.1
1120	47:00-15.5(1)	1094	403328.83	1269433.4	Закрепление отсутствует	Картометрический; 5	47.1
1121	47:00-15.5(1)	1095	403328.52	1269430.83	Закрепление отсутствует	Картометрический; 5	47.1
1122	47:00-15.5(1)	1096	403367.15	1269459.85	Закрепление отсутствует	Картометрический; 5	47.1

1123	47:00-15.5(1)	1097	403383.25	1269479.56	Закрепление отсутствует	Картометрический; 5	47.1
1124	47:00-15.5(1)	1098	403392.9	1269505.29	Закрепление отсутствует	Картометрический; 5	47.1
1125	47:00-15.5(1)	1099	403392.03	1269520.63	Закрепление отсутствует	Картометрический; 5	47.1

776

полное наименование должности

М.П.

подпись

инициалы, фамилия

КАДАСТРОВЫЙ ПЛАН ТЕРРИТОРИИ

Лист № 76	раздела 11	Всего листов раздела 11: 6231	Всего разделов: 12	Всего листов: 6515
« 09 » июля 2024 г. № КУВИ-001/2024-179472677				
Номер кадастрового квартала: 47:20:0708002				

Сведения о характерных точках границ:							
Номер п/п	Реестровый (учетный, условный) номер	Обозначение характерных точек	Координаты		Описание закрепления на местности	Метод определения координат и средняя квадратическая погрешность положения характерной точки (M), м	Система координат
			X	Y			
1	2	3	4	5	6	7	8
1126	47:00-15.5(1)	1100	403390.14	1269534.66	Закрепление отсутствует	Картометрический; 5	47.1
1127	47:00-15.5(1)	1101	403386.92	1269540.45	Закрепление отсутствует	Картометрический; 5	47.1
1128	47:00-15.5(1)	1102	403387.53	1269557.09	Закрепление отсутствует	Картометрический; 5	47.1
1129	47:00-15.5(1)	1103	403392.04	1269559.85	Закрепление отсутствует	Картометрический; 5	47.1
1130	47:00-15.5(1)	1104	403400.89	1269581.82	Закрепление отсутствует	Картометрический; 5	47.1
1131	47:00-15.5(1)	1105	403400.53	1269595.72	Закрепление отсутствует	Картометрический; 5	47.1
1132	47:00-15.5(1)	1106	403402.36	1269695.91	Закрепление отсутствует	Картометрический; 5	47.1
1133	47:00-15.5(1)	1107	403406.76	1269899.89	Закрепление отсутствует	Картометрический; 5	47.1
1134	47:00-15.5(1)	1108	403409.92	1269965.17	Закрепление отсутствует	Картометрический; 5	47.1
1135	47:00-15.5(1)	1109	403416.55	1270012.91	Закрепление отсутствует	Картометрический; 5	47.1
1136	47:00-15.5(1)	1110	403420.95	1270037.41	Закрепление отсутствует	Картометрический; 5	47.1
1137	47:00-15.5(1)	1111	403433.5	1270107.92	Закрепление отсутствует	Картометрический; 5	47.1

1138	47:00-15.5(1)	1112	403463.59	1270266.49	Закрепление отсутствует	Картометрический; 5	47.1
1139	47:00-15.5(1)	1113	403464.7	1270270.32	Закрепление отсутствует	Картометрический; 5	47.1
1140	47:00-15.5(1)	1114	403459.05	1270270.67	Закрепление отсутствует	Картометрический; 5	47.1

778

полное наименование должности

М.П.

подпись

инициалы, фамилия

КАДАСТРОВЫЙ ПЛАН ТЕРРИТОРИИ

Лист № 77	раздела 11	Всего листов раздела 11: 6231	Всего разделов: 12	Всего листов: 6515
« 09 » июля 2024 г. № КУВИ-001/2024-179472677				
Номер кадастрового квартала: 47:20:0708002				

Сведения о характерных точках границ:							
Номер п/п	Реестровый (учетный, условный) номер	Обозначение характерных точек	Координаты		Описание закрепления на местности	Метод определения координат и средняя квадратическая погрешность положения характерной точки (M), м	Система координат
			X	Y			
1	2	3	4	5	6	7	8
1141	47:00-15.5(1)	1115	403464.89	1270307.72	Закрепление отсутствует	Картометрический; 5	47.1
1142	47:00-15.5(1)	1116	403471.34	1270307.1	Закрепление отсутствует	Картометрический; 5	47.1
1143	47:00-15.5(1)	1117	403473.73	1270325.27	Закрепление отсутствует	Картометрический; 5	47.1
1144	47:00-15.5(1)	1118	403485.23	1270390.84	Закрепление отсутствует	Картометрический; 5	47.1
1145	47:00-15.5(1)	1119	403507.69	1270511.29	Закрепление отсутствует	Картометрический; 5	47.1
1146	47:00-15.5(1)	1120	403534.23	1270653.6	Закрепление отсутствует	Картометрический; 5	47.1
1147	47:00-15.5(1)	1121	403552.23	1270742.37	Закрепление отсутствует	Картометрический; 5	47.1
1148	47:00-15.5(1)	1122	403554.94	1270755.52	Закрепление отсутствует	Картометрический; 5	47.1
1149	47:00-15.5(1)	1123	403584.06	1270855.4	Закрепление отсутствует	Картометрический; 5	47.1
1150	47:00-15.5(1)	1124	403612.35	1270945.76	Закрепление отсутствует	Картометрический; 5	47.1
1151	47:00-15.5(1)	1125	403635.36	1271045.2	Закрепление отсутствует	Картометрический; 5	47.1
1152	47:00-15.5(1)	1126	403662.28	1271128.03	Закрепление отсутствует	Картометрический; 5	47.1

1153	47:00-15.5(1)	1127	403696.64	1271221.01	Закрепление отсутствует	Картометрический; 5	47.1
1154	47:00-15.5(1)	1128	403720.76	1271278.05	Закрепление отсутствует	Картометрический; 5	47.1
1155	47:00-15.5(1)	1129	403737.66	1271306.21	Закрепление отсутствует	Картометрический; 5	47.1

780

полное наименование должности

М.П.

подпись

инициалы, фамилия

КАДАСТРОВЫЙ ПЛАН ТЕРРИТОРИИ

Лист № 78	раздела 11	Всего листов раздела 11: 6231	Всего разделов: 12	Всего листов: 6515
« 09 » июля 2024 г. № КУВИ-001/2024-179472677				
Номер кадастрового квартала: 47:20:0708002				

Сведения о характерных точках границ:							
Номер п/п	Реестровый (учетный, условный) номер	Обозначение характерных точек	Координаты		Описание закрепления на местности	Метод определения координат и средняя квадратическая погрешность положения характерной точки (M), м	Система координат
			X	Y			
1	2	3	4	5	6	7	8
1156	47:00-15.5(1)	1130	403757.52	1271326.38	Закрепление отсутствует	Картометрический; 5	47.1
1157	47:00-15.5(1)	1131	403773.79	1271336.74	Закрепление отсутствует	Картометрический; 5	47.1
1158	47:00-15.5(1)	1132	403796.55	1271348.58	Закрепление отсутствует	Картометрический; 5	47.1
1159	47:00-15.5(1)	1133	403809.74	1271352.63	Закрепление отсутствует	Картометрический; 5	47.1
1160	47:00-15.5(1)	1134	403777.7	1271532.83	Закрепление отсутствует	Картометрический; 5	47.1
1161	47:00-15.5(1)	1135	403741.77	1271736.98	Закрепление отсутствует	Картометрический; 5	47.1
1162	47:00-15.5(1)	1136	403727.51	1271795.19	Закрепление отсутствует	Картометрический; 5	47.1
1163	47:00-15.5(1)	1137	403713.21	1271855.97	Закрепление отсутствует	Картометрический; 5	47.1
1164	47:00-15.5(1)	1138	403636.51	1272376.08	Закрепление отсутствует	Картометрический; 5	47.1
1165	47:00-15.5(1)	1139	403623.65	1272471.15	Закрепление отсутствует	Картометрический; 5	47.1
1166	47:00-15.5(1)	1140	403603.44	1272646.72	Закрепление отсутствует	Картометрический; 5	47.1
1167	47:00-15.5(1)	1141	403583.4	1272783.26	Закрепление отсутствует	Картометрический; 5	47.1

1168	47:00-15.5(1)	1142	403476.7	1273573.13	Закрепление отсутствует	Картометрический; 5	47.1
1169	47:00-15.5(1)	1143	403477.16	1273639	Закрепление отсутствует	Картометрический; 5	47.1
1170	47:00-15.5(1)	1144	403489.44	1273731.11	Закрепление отсутствует	Картометрический; 5	47.1

782

полное наименование должности

М.П.

подпись

инициалы, фамилия

КАДАСТРОВЫЙ ПЛАН ТЕРРИТОРИИ

Лист № 79	раздела 11	Всего листов раздела 11: 6231	Всего разделов: 12	Всего листов: 6515
« 09 » июля 2024 г. № КУВИ-001/2024-179472677				
Номер кадастрового квартала: 47:20:0708002				

Сведения о характерных точках границ:							
Номер п/п	Реестровый (учетный, условный) номер	Обозначение характерных точек	Координаты		Описание закрепления на местности	Метод определения координат и средняя квадратическая погрешность положения характерной точки (M), м	Система координат
			X	Y			
1	2	3	4	5	6	7	8
1171	47:00-15.5(1)	1145	403555.47	1274069.56	Закрепление отсутствует	Картометрический; 5	47.1
1172	47:00-15.5(1)	1146	403465.44	1274085.11	Закрепление отсутствует	Картометрический; 5	47.1
1173	47:00-15.5(1)	1147	403377.88	1274100.23	Закрепление отсутствует	Картометрический; 5	47.1
1174	47:00-15.5(1)	1148	403345.38	1274105.5	Закрепление отсутствует	Картометрический; 5	47.1
1175	47:00-15.5(1)	1149	403322.78	1274109.16	Закрепление отсутствует	Картометрический; 5	47.1
1176	47:00-15.5(1)	1150	403322.23	1274109.25	Закрепление отсутствует	Картометрический; 5	47.1
1177	47:00-15.5(1)	1151	403316.46	1274074.25	Закрепление отсутствует	Картометрический; 5	47.1
1178	47:00-15.5(1)	1152	403291.43	1274078.37	Закрепление отсутствует	Картометрический; 5	47.1
1179	47:00-15.5(1)	1153	403279.91	1274011.78	Закрепление отсутствует	Картометрический; 5	47.1
1180	47:00-15.5(1)	1154	403238.67	1273997.36	Закрепление отсутствует	Картометрический; 5	47.1
1181	47:00-15.5(1)	1155	403218.76	1274015.05	Закрепление отсутствует	Картометрический; 5	47.1
1182	47:00-15.5(1)	1156	403229.57	1274124.26	Закрепление отсутствует	Картометрический; 5	47.1

1183	47:00-15.5(1)	1157	403221.33	1274125.6	Закрепление отсутствует	Картометрический; 5	47.1
1184	47:00-15.5(1)	1158	402755.22	1273374.83	Закрепление отсутствует	Картометрический; 5	47.1
1185	47:00-15.5(1)	1159	402651.62	1273207.96	Закрепление отсутствует	Картометрический; 5	47.1

784

полное наименование должности

М.П.

подпись

инициалы, фамилия

КАДАСТРОВЫЙ ПЛАН ТЕРРИТОРИИ

Лист № 80	раздела 11	Всего листов раздела 11: 6231	Всего разделов: 12	Всего листов: 6515
« 09 » июля 2024 г. № КУВИ-001/2024-179472677				
Номер кадастрового квартала: 47:20:0708002				

Сведения о характерных точках границ:							
Номер п/п	Реестровый (учетный, условный) номер	Обозначение характерных точек	Координаты		Описание закрепления на местности	Метод определения координат и средняя квадратическая погрешность положения характерной точки (M), м	Система координат
			X	Y			
1	2	3	4	5	6	7	8
1186	47:00-15.5(1)	1160	402655.15	1273200.02	Закрепление отсутствует	Картометрический; 5	47.1
1187	47:00-15.5(1)	1161	402652.49	1273193.9	Закрепление отсутствует	Картометрический; 5	47.1
1188	47:00-15.5(1)	1162	402643.42	1273194.75	Закрепление отсутствует	Картометрический; 5	47.1
1189	47:00-15.5(1)	1163	402602.34	1273128.59	Закрепление отсутствует	Картометрический; 5	47.1
1190	47:00-15.5(1)	1164	402616.65	1273114.87	Закрепление отсутствует	Картометрический; 5	47.1
1191	47:00-15.5(1)	1165	402631.87	1273115.68	Закрепление отсутствует	Картометрический; 5	47.1
1192	47:00-15.5(1)	1166	402642.75	1273102.36	Закрепление отсутствует	Картометрический; 5	47.1
1193	47:00-15.5(1)	1167	402637.58	1273070	Закрепление отсутствует	Картометрический; 5	47.1
1194	47:00-15.5(1)	1168	402623.17	1273063.21	Закрепление отсутствует	Картометрический; 5	47.1
1195	47:00-15.5(1)	1169	402593.81	1273075.99	Закрепление отсутствует	Картометрический; 5	47.1
1196	47:00-15.5(1)	1170	402579.26	1273091.4	Закрепление отсутствует	Картометрический; 5	47.1
1197	47:00-15.5(1)	1171	402524.81	1273003.7	Закрепление отсутствует	Картометрический; 5	47.1

1198	47:00-15.5(1)	1172	402552.2	1273003.11	Закрепление отсутствует	Картометрический; 5	47.1
1199	47:00-15.5(1)	1173	402559.82	1272996.32	Закрепление отсутствует	Картометрический; 5	47.1
1200	47:00-15.5(1)	1174	402566.62	1272984.62	Закрепление отсутствует	Картометрический; 5	47.1

786

полное наименование должности

М.П.

подпись

инициалы, фамилия

КАДАСТРОВЫЙ ПЛАН ТЕРРИТОРИИ

Лист № 81	раздела 11	Всего листов раздела 11: 6231	Всего разделов: 12	Всего листов: 6515
« 09 » июля 2024 г. № КУВИ-001/2024-179472677				
Номер кадастрового квартала: 47:20:0708002				

Сведения о характерных точках границ:							
Номер п/п	Реестровый (учетный, условный) номер	Обозначение характерных точек	Координаты		Описание закрепления на местности	Метод определения координат и средняя квадратическая погрешность положения характерной точки (M), м	Система координат
			X	Y			
1	2	3	4	5	6	7	8
1201	47:00-15.5(1)	1175	402550.57	1272980.27	Закрепление отсутствует	Картометрический; 5	47.1
1202	47:00-15.5(1)	1176	402520.12	1272970.21	Закрепление отсутствует	Картометрический; 5	47.1
1203	47:00-15.5(1)	1177	402511.69	1272957.43	Закрепление отсутствует	Картометрический; 5	47.1
1204	47:00-15.5(1)	1178	402500.54	1272932.96	Закрепление отсутствует	Картометрический; 5	47.1
1205	47:00-15.5(1)	1179	402481.69	1272934.26	Закрепление отсутствует	Картометрический; 5	47.1
1206	47:00-15.5(1)	1180	402180.4	1272448.96	Закрепление отсутствует	Картометрический; 5	47.1
1207	47:00-15.5(1)	1181	402027.67	1272202.94	Закрепление отсутствует	Картометрический; 5	47.1
1208	47:00-15.5(1)	1182	402012.43	1272132.93	Закрепление отсутствует	Картометрический; 5	47.1
1209	47:00-15.5(1)	1183	401978.18	1272115.79	Закрепление отсутствует	Картометрический; 5	47.1
1210	47:00-15.5(1)	1184	401825.38	1272039.3	Закрепление отсутствует	Картометрический; 5	47.1
1211	47:00-15.5(1)	1185	401903.16	1271888.44	Закрепление отсутствует	Картометрический; 5	47.1
1212	47:00-15.5(1)	1186	401921.06	1271853.72	Закрепление отсутствует	Картометрический; 5	47.1

1213	47:00-15.5(1)	1187	401942.58	1271811.99	Закрепление отсутствует	Картометрический; 5	47.1
1214	47:00-15.5(1)	1188	402035.68	1271631.39	Закрепление отсутствует	Картометрический; 5	47.1
1215	47:00-15.5(1)	1189	402058.17	1271587.78	Закрепление отсутствует	Картометрический; 5	47.1

788

полное наименование должности

М.П.

подпись

инициалы, фамилия

КАДАСТРОВЫЙ ПЛАН ТЕРРИТОРИИ

Лист № 82	раздела 11	Всего листов раздела 11: 6231	Всего разделов: 12	Всего листов: 6515
« 09 » июля 2024 г. № КУВИ-001/2024-179472677				
Номер кадастрового квартала: 47:20:0708002				

Сведения о характерных точках границ:							
Номер п/п	Реестровый (учетный, условный) номер	Обозначение характерных точек	Координаты		Описание закрепления на местности	Метод определения координат и средняя квадратическая погрешность положения характерной точки (M), м	Система координат
			X	Y			
1	2	3	4	5	6	7	8
1216	47:00-15.5(1)	1190	402052.77	1271585	Закрепление отсутствует	Картометрический; 5	47.1
1217	47:00-15.5(1)	1191	401841.99	1271476.32	Закрепление отсутствует	Картометрический; 5	47.1
1218	47:00-15.5(1)	1192	400925.37	1271003.73	Закрепление отсутствует	Картометрический; 5	47.1
1219	47:00-15.5(1)	1193	401004.22	1270830.06	Закрепление отсутствует	Картометрический; 5	47.1
1220	47:00-15.5(1)	1194	401812.79	1271279.31	Закрепление отсутствует	Картометрический; 5	47.1
1221	47:00-15.5(1)	1195	402352.18	1271579.01	Закрепление отсутствует	Картометрический; 5	47.1
1222	47:00-15.5(1)	1196	402434.48	1271624.73	Закрепление отсутствует	Картометрический; 5	47.1
1223	47:00-15.5(1)	1197	402459.49	1271576.86	Закрепление отсутствует	Картометрический; 5	47.1
1224	47:00-15.5(1)	1198	402512.2	1271475.99	Закрепление отсутствует	Картометрический; 5	47.1
1225	47:00-15.5(1)	1199	402465.98	1271388.38	Закрепление отсутствует	Картометрический; 5	47.1
1226	47:00-15.5(1)	1200	402282.93	1271041.1	Закрепление отсутствует	Картометрический; 5	47.1
1227	47:00-15.5(1)	1201	401735.65	1270758.93	Закрепление отсутствует	Картометрический; 5	47.1

1228	47:00-15.5(1)	1202	401281.21	1270524.63	Закрепление отсутствует	Картометрический; 5	47.1
1229	47:00-15.5(1)	1203	401182.57	1270473.78	Закрепление отсутствует	Картометрический; 5	47.1
1230	47:00-15.5(1)	1204	401205.93	1270428.1	Закрепление отсутствует	Картометрический; 5	47.1

790

полное наименование должности

М.П.

подпись

инициалы, фамилия

КАДАСТРОВЫЙ ПЛАН ТЕРРИТОРИИ

Лист № 83	раздела 11	Всего листов раздела 11: 6231	Всего разделов: 12	Всего листов: 6515
« 09 » июля 2024 г. № КУВИ-001/2024-179472677				
Номер кадастрового квартала: 47:20:0708002				

Сведения о характерных точках границ:							
Номер п/п	Реестровый (учетный, условный) номер	Обозначение характерных точек	Координаты		Описание закрепления на местности	Метод определения координат и средняя квадратическая погрешность положения характерной точки (M), м	Система координат
			X	Y			
1	2	3	4	5	6	7	8
1231	47:00-15.5(1)	1205	401536.69	1269781.43	Закрепление отсутствует	Картометрический; 5	47.1
1232	47:00-15.5(1)	1206	401584.6	1269687.78	Закрепление отсутствует	Картометрический; 5	47.1
1233	47:00-15.5(1)	1207	401594.77	1269667.9	Закрепление отсутствует	Картометрический; 5	47.1
1234	47:00-15.5(1)	1208	401607.79	1269642.44	Закрепление отсутствует	Картометрический; 5	47.1
1235	47:00-15.5(1)	1209	401569.07	1269568.25	Закрепление отсутствует	Картометрический; 5	47.1
1236	47:00-15.5(1)	1210	401492.37	1269421.28	Закрепление отсутствует	Картометрический; 5	47.1
1237	47:00-15.5(1)	1211	401474.46	1269386.97	Закрепление отсутствует	Картометрический; 5	47.1
1238	47:00-15.5(1)	1212	401443.97	1269378.73	Закрепление отсутствует	Картометрический; 5	47.1
1239	47:00-15.5(1)	1213	401373.08	1269359.58	Закрепление отсутствует	Картометрический; 5	47.1
1240	47:00-15.5(1)	1214	401240.66	1269316.17	Закрепление отсутствует	Картометрический; 5	47.1
1241	47:00-15.5(1)	1215	401002.74	1269194.53	Закрепление отсутствует	Картометрический; 5	47.1
1242	47:00-15.5(1)	1216	401063.29	1269077.01	Закрепление отсутствует	Картометрический; 5	47.1

1243	47:00-15.5(1)	1217	401078.5	1269028.5	Закрепление отсутствует	Картометрический; 5	47.1
1244	47:00-15.5(1)	1218	401086.74	1269002.2	Закрепление отсутствует	Картометрический; 5	47.1
1245	47:00-15.5(1)	1219	401085.53	1268961.3	Закрепление отсутствует	Картометрический; 5	47.1

792

полное наименование должности

М.П.

подпись

инициалы, фамилия

КАДАСТРОВЫЙ ПЛАН ТЕРРИТОРИИ

Лист № 84	раздела 11	Всего листов раздела 11: 6231	Всего разделов: 12	Всего листов: 6515
« 09 » июля 2024 г. № КУВИ-001/2024-179472677				
Номер кадастрового квартала: 47:20:0708002				

Сведения о характерных точках границ:							
Номер п/п	Реестровый (учетный, условный) номер	Обозначение характерных точек	Координаты		Описание закрепления на местности	Метод определения координат и средняя квадратическая погрешность положения характерной точки (M _t), м	Система координат
			X	Y			
1	2	3	4	5	6	7	8
1246	47:00-15.5(1)	1220	401066.98	1268914.14	Закрепление отсутствует	Картометрический; 5	47.1
1247	47:00-15.5(1)	1221	400747.22	1268750.76	Закрепление отсутствует	Картометрический; 5	47.1
1248	47:00-15.5(1)	1222	400768.19	1268709.97	Закрепление отсутствует	Картометрический; 5	47.1
1249	47:00-15.5(1)	1223	400554.87	1268599.99	Закрепление отсутствует	Картометрический; 5	47.1
1250	47:00-15.5(1)	1224	400533.51	1268641.57	Закрепление отсутствует	Картометрический; 5	47.1
1251	47:00-15.5(1)	1225	400505.38	1268627.2	Закрепление отсутствует	Картометрический; 5	47.1
1252	47:00-15.5(1)	1226	400373.45	1268559.79	Закрепление отсутствует	Картометрический; 5	47.1
1253	47:00-15.5(1)	1227	400344.38	1268544.94	Закрепление отсутствует	Картометрический; 5	47.1
1254	47:00-15.5(1)	1228	400310.65	1268527.71	Закрепление отсутствует	Картометрический; 5	47.1
1255	47:00-15.5(1)	1229	400262.6	1268503.16	Закрепление отсутствует	Картометрический; 5	47.1
1256	47:00-15.5(1)	1230	400174.66	1268458.23	Закрепление отсутствует	Картометрический; 5	47.1
1257	47:00-15.5(1)	1231	399824.96	1268279.57	Закрепление отсутствует	Картометрический; 5	47.1

1258	47:00-15.5(1)	1232	399875.17	1268191.81	Закрепление отсутствует	Картометрический; 5	47.1
1259	47:00-15.5(1)	1233	399734.09	1268120.59	Закрепление отсутствует	Картометрический; 5	47.1
1260	47:00-15.5(1)	1234	399738.37	1268111.95	Закрепление отсутствует	Картометрический; 5	47.1

794

полное наименование должности

М.П.

подпись

инициалы, фамилия

КАДАСТРОВЫЙ ПЛАН ТЕРРИТОРИИ

Лист № 85	раздела 11	Всего листов раздела 11: 6231	Всего разделов: 12	Всего листов: 6515
« 09 » июля 2024 г. № КУВИ-001/2024-179472677				
Номер кадастрового квартала: 47:20:0708002				

Сведения о характерных точках границ:							
Номер п/п	Реестровый (учетный, условный) номер	Обозначение характерных точек	Координаты		Описание закрепления на местности	Метод определения координат и средняя квадратическая погрешность положения характерной точки (M), м	Система координат
			X	Y			
1	2	3	4	5	6	7	8
1261	47:00-15.5(1)	1235	399461.92	1267970.84	Закрепление отсутствует	Картометрический; 5	47.1
1262	47:00-15.5(1)	1236	399579.61	1267777.87	Закрепление отсутствует	Картометрический; 5	47.1
1263	47:00-15.5(1)	1237	399674.83	1267717.39	Закрепление отсутствует	Картометрический; 5	47.1
1264	47:00-15.5(1)	1238	399899.74	1267659.63	Закрепление отсутствует	Картометрический; 5	47.1
1265	47:00-15.5(1)	1239	399947.99	1267632.74	Закрепление отсутствует	Картометрический; 5	47.1
1266	47:00-15.5(1)	1240	400079.27	1267511.14	Закрепление отсутствует	Картометрический; 5	47.1
1267	47:00-15.5(1)	1241	400075.46	1267507.04	Закрепление отсутствует	Картометрический; 5	47.1
1268	47:00-15.5(1)	1242	400050.17	1267479.73	Закрепление отсутствует	Картометрический; 5	47.1
1269	47:00-15.5(1)	1243	400034.15	1267462.44	Закрепление отсутствует	Картометрический; 5	47.1
1270	47:00-15.5(1)	1244	400032.76	1267460.94	Закрепление отсутствует	Картометрический; 5	47.1
1271	47:00-15.5(1)	1245	400030.73	1267458.75	Закрепление отсутствует	Картометрический; 5	47.1
1272	47:00-15.5(1)	1246	399475.13	1267244.88	Закрепление отсутствует	Картометрический; 5	47.1

1273	47:00-15.5(1)	1247	399278.4	1267169.15	Закрепление отсутствует	Картометрический; 5	47.1
1274	47:00-15.5(1)	1248	399270.79	1267166.22	Закрепление отсутствует	Картометрический; 5	47.1
1275	47:00-15.5(1)	1249	398961.87	1267170.3	Закрепление отсутствует	Картометрический; 5	47.1

796

полное наименование должности

М.П.

подпись

инициалы, фамилия

КАДАСТРОВЫЙ ПЛАН ТЕРРИТОРИИ

Лист № 86	раздела 11	Всего листов раздела 11: 6231	Всего разделов: 12	Всего листов: 6515
« 09 » июля 2024 г. № КУВИ-001/2024-179472677				
Номер кадастрового квартала: 47:20:0708002				

Сведения о характерных точках границ:							
Номер п/п	Реестровый (учетный, условный) номер	Обозначение характерных точек	Координаты		Описание закрепления на местности	Метод определения координат и средняя квадратическая погрешность положения характерной точки (M), м	Система координат
			X	Y			
1	2	3	4	5	6	7	8
1276	47:00-15.5(1)	1250	398961.56	1267170.3	Закрепление отсутствует	Картометрический; 5	47.1
1277	47:00-15.5(1)	1251	398334.68	1267178.58	Закрепление отсутствует	Картометрический; 5	47.1
1278	47:00-15.5(1)	1252	398242.5	1267386.41	Закрепление отсутствует	Картометрический; 5	47.1
1279	47:00-15.5(1)	1253	398199.79	1267207.74	Закрепление отсутствует	Картометрический; 5	47.1
1280	47:00-15.5(1)	1254	398136.44	1267223.36	Закрепление отсутствует	Картометрический; 5	47.1
1281	47:00-15.5(1)	1255	398076.23	1267238.19	Закрепление отсутствует	Картометрический; 5	47.1
1282	47:00-15.5(1)	1256	397962.34	1267266.27	Закрепление отсутствует	Картометрический; 5	47.1
1283	47:00-15.5(1)	1257	397960.44	1267266.74	Закрепление отсутствует	Картометрический; 5	47.1
1284	47:00-15.5(1)	1258	397965.87	1267288.76	Закрепление отсутствует	Картометрический; 5	47.1
1285	47:00-15.5(1)	1259	397989.33	1267383.96	Закрепление отсутствует	Картометрический; 5	47.1
1286	47:00-15.5(1)	1260	397986.09	1267390.28	Закрепление отсутствует	Картометрический; 5	47.1
1287	47:00-15.5(1)	1261	397981.4	1267387.88	Закрепление отсутствует	Картометрический; 5	47.1

1288	47:00-15.5(1)	1262	397495.45	1267139.26	Закрепление отсутствует	Картометрический; 5	47.1
1289	47:00-15.5(1)	1263	397386.97	1267139.57	Закрепление отсутствует	Картометрический; 5	47.1
1290	47:00-15.5(1)	1264	396946.14	1268000.56	Закрепление отсутствует	Картометрический; 5	47.1

798

полное наименование должности

М.П.

подпись

инициалы, фамилия

КАДАСТРОВЫЙ ПЛАН ТЕРРИТОРИИ

Лист № 87	раздела 11	Всего листов раздела 11: 6231	Всего разделов: 12	Всего листов: 6515
« 09 » июля 2024 г. № КУВИ-001/2024-179472677				
Номер кадастрового квартала: 47:20:0708002				

Сведения о характерных точках границ:							
Номер п/п	Реестровый (учетный, условный) номер	Обозначение характерных точек	Координаты		Описание закрепления на местности	Метод определения координат и средняя квадратическая погрешность положения характерной точки (M), м	Система координат
			X	Y			
1	2	3	4	5	6	7	8
1291	47:00-15.5(1)	1265	396758.49	1268367.06	Закрепление отсутствует	Картометрический; 5	47.1
1292	47:00-15.5(1)	1266	396933.61	1268626.49	Закрепление отсутствует	Картометрический; 5	47.1
1293	47:00-15.5(1)	1267	397194.44	1269012.92	Закрепление отсутствует	Картометрический; 5	47.1
1294	47:00-15.5(1)	1268	397159.55	1269010.78	Закрепление отсутствует	Картометрический; 5	47.1
1295	47:00-15.5(1)	1269	397154.7	1269009.45	Закрепление отсутствует	Картометрический; 5	47.1
1296	47:00-15.5(1)	1270	396970.25	1268915.11	Закрепление отсутствует	Картометрический; 5	47.1
1297	47:00-15.5(1)	1271	396888.8	1268873.46	Закрепление отсутствует	Картометрический; 5	47.1
1298	47:00-15.5(1)	1272	396779.79	1269086.65	Закрепление отсутствует	Картометрический; 5	47.1
1299	47:00-15.5(1)	1273	396779.44	1269087.33	Закрепление отсутствует	Картометрический; 5	47.1
1300	47:00-15.5(1)	1274	396710.66	1269221.82	Закрепление отсутствует	Картометрический; 5	47.1
1301	47:00-15.5(1)	1275	396615.63	1269407.67	Закрепление отсутствует	Картометрический; 5	47.1
1302	47:00-15.5(1)	1276	396750.84	1269476.71	Закрепление отсутствует	Картометрический; 5	47.1

1303	47:00-15.5(1)	1277	396741.27	1269495.39	Закрепление отсутствует	Картометрический; 5	47.1
1304	47:00-15.5(1)	1278	396736.12	1269525.46	Закрепление отсутствует	Картометрический; 5	47.1
1305	47:00-15.5(1)	1279	397004.49	1269662.69	Закрепление отсутствует	Картометрический; 5	47.1

800

полное наименование должности

М.П.

подпись

инициалы, фамилия

КАДАСТРОВЫЙ ПЛАН ТЕРРИТОРИИ

Лист № 88	раздела 11	Всего листов раздела 11: 6231	Всего разделов: 12	Всего листов: 6515
« 09 » июля 2024 г. № КУВИ-001/2024-179472677				
Номер кадастрового квартала: 47:20:0708002				

Сведения о характерных точках границ:							
Номер п/п	Реестровый (учетный, условный) номер	Обозначение характерных точек	Координаты		Описание закрепления на местности	Метод определения координат и средняя квадратическая погрешность положения характерной точки (M), м	Система координат
			X	Y			
1	2	3	4	5	6	7	8
1306	47:00-15.5(1)	1280	397328.5	1269828.36	Закрепление отсутствует	Картометрический; 5	47.1
1307	47:00-15.5(1)	1281	397646.59	1269991.05	Закрепление отсутствует	Картометрический; 5	47.1
1308	47:00-15.5(1)	1282	397907.28	1270124.39	Закрепление отсутствует	Картометрический; 5	47.1
1309	47:00-15.5(1)	1283	397933.73	1270137.81	Закрепление отсутствует	Картометрический; 5	47.1
1310	47:00-15.5(1)	1284	397964.34	1270153.5	Закрепление отсутствует	Картометрический; 5	47.1
1311	47:00-15.5(1)	1285	398434.01	1270393.67	Закрепление отсутствует	Картометрический; 5	47.1
1312	47:00-15.5(1)	1286	398543.53	1270449.67	Закрепление отсутствует	Картометрический; 5	47.1
1313	47:00-15.5(1)	1287	398575.32	1270465.92	Закрепление отсутствует	Картометрический; 5	47.1
1314	47:00-15.5(1)	1288	398587.8	1270472.3	Закрепление отсутствует	Картометрический; 5	47.1
1315	47:00-15.5(1)	1289	398600.87	1270446.75	Закрепление отсутствует	Картометрический; 5	47.1
1316	47:00-15.5(1)	1290	398655.11	1270474.51	Закрепление отсутствует	Картометрический; 5	47.1
1317	47:00-15.5(1)	1291	398665.4	1270457.05	Закрепление отсутствует	Картометрический; 5	47.1

1318	47:00-15.5(1)	1292	399324.99	1270802.45	Закрепление отсутствует	Картометрический; 5	47.1
1319	47:00-15.5(1)	1293	399349.9	1270815.49	Закрепление отсутствует	Картометрический; 5	47.1
1320	47:00-15.5(1)	1294	399496.46	1270892.24	Закрепление отсутствует	Картометрический; 5	47.1

802

полное наименование должности

М.П.

подпись

инициалы, фамилия

КАДАСТРОВЫЙ ПЛАН ТЕРРИТОРИИ

Лист № 89	раздела 11	Всего листов раздела 11: 6231	Всего разделов: 12	Всего листов: 6515
« 09 » июля 2024 г. № КУВИ-001/2024-179472677				
Номер кадастрового квартала: 47:20:0708002				

Сведения о характерных точках границ:							
Номер п/п	Реестровый (учетный, условный) номер	Обозначение характерных точек	Координаты		Описание закрепления на местности	Метод определения координат и средняя квадратическая погрешность положения характерной точки (M), м	Система координат
			X	Y			
1	2	3	4	5	6	7	8
1321	47:00-15.5(1)	1295	399605.19	1270943.71	Закрепление отсутствует	Картометрический; 5	47.1
1322	47:00-15.5(1)	1296	399798.34	1271035.14	Закрепление отсутствует	Картометрический; 5	47.1
1323	47:00-15.5(1)	1297	399962.53	1270714.05	Закрепление отсутствует	Картометрический; 5	47.1
1324	47:00-15.5(1)	1298	400002.77	1270635.35	Закрепление отсутствует	Картометрический; 5	47.1
1325	47:00-15.5(1)	1299	400014.44	1270637.55	Закрепление отсутствует	Картометрический; 5	47.1
1326	47:00-15.5(1)	1300	400051.82	1270644.63	Закрепление отсутствует	Картометрический; 5	47.1
1327	47:00-15.5(1)	1301	400103.5	1270646.12	Закрепление отсутствует	Картометрический; 5	47.1
1328	47:00-15.5(1)	1302	400109.75	1270646.29	Закрепление отсутствует	Картометрический; 5	47.1
1329	47:00-15.5(1)	1303	400185.49	1270685.03	Закрепление отсутствует	Картометрический; 5	47.1
1330	47:00-15.5(1)	1304	400437.65	1270814.01	Закрепление отсутствует	Картометрический; 5	47.1
1331	47:00-15.5(1)	1305	400552.12	1270933.4	Закрепление отсутствует	Картометрический; 5	47.1
1332	47:00-15.5(1)	1306	400560.42	1270942.06	Закрепление отсутствует	Картометрический; 5	47.1

1333	47:00-15.5(1)	1307	400693.4	1271080.74	Закрепление отсутствует	Картометрический; 5	47.1
1334	47:00-15.5(1)	1308	400730.84	1271119.79	Закрепление отсутствует	Картометрический; 5	47.1
1335	47:00-15.5(1)	1309	401185.05	1271593.52	Закрепление отсутствует	Картометрический; 5	47.1

804

полное наименование должности

М.П.

подпись

инициалы, фамилия

КАДАСТРОВЫЙ ПЛАН ТЕРРИТОРИИ

Лист № 90	раздела 11	Всего листов раздела 11: 6231	Всего разделов: 12	Всего листов: 6515
« 09 » июля 2024 г. № КУВИ-001/2024-179472677				
Номер кадастрового квартала: 47:20:0708002				

Сведения о характерных точках границ:							
Номер п/п	Реестровый (учетный, условный) номер	Обозначение характерных точек	Координаты		Описание закрепления на местности	Метод определения координат и средняя квадратическая погрешность положения характерной точки (M), м	Система координат
			X	Y			
1	2	3	4	5	6	7	8
1336	47:00-15.5(1)	1310	401228.22	1271638.54	Закрепление отсутствует	Картометрический; 5	47.1
1337	47:00-15.5(1)	1311	401942.43	1272401.25	Закрепление отсутствует	Картометрический; 5	47.1
1338	47:00-15.5(1)	1312	401990.9	1272479.31	Закрепление отсутствует	Картометрический; 5	47.1
1339	47:00-15.5(1)	1313	402068.21	1272603.84	Закрепление отсутствует	Картометрический; 5	47.1
1340	47:00-15.5(1)	1314	402083.09	1272627.81	Закрепление отсутствует	Картометрический; 5	47.1
1341	47:00-15.5(1)	1315	402093.42	1272644.44	Закрепление отсутствует	Картометрический; 5	47.1
1342	47:00-15.5(1)	1316	402140.13	1272719.67	Закрепление отсутствует	Картометрический; 5	47.1
1343	47:00-15.5(1)	1317	402224.25	1272855.25	Закрепление отсутствует	Картометрический; 5	47.1
1344	47:00-15.5(1)	1318	402211.58	1272840.77	Закрепление отсутствует	Картометрический; 5	47.1
1345	47:00-15.5(1)	1319	402205.95	1272842.59	Закрепление отсутствует	Картометрический; 5	47.1
1346	47:00-15.5(1)	1320	402192.88	1272848.79	Закрепление отсутствует	Картометрический; 5	47.1
1347	47:00-15.5(1)	1321	402186.1	1272864.25	Закрепление отсутствует	Картометрический; 5	47.1

1348	47:00-15.5(1)	1322	402189.06	1272879.13	Закрепление отсутствует	Картометрический; 5	47.1
1349	47:00-15.5(1)	1323	402198.51	1272890.11	Закрепление отсутствует	Картометрический; 5	47.1
1350	47:00-15.5(1)	1324	402226.75	1272901.08	Закрепление отсутствует	Картометрический; 5	47.1

806

полное наименование должности

М.П.

подпись

инициалы, фамилия

КАДАСТРОВЫЙ ПЛАН ТЕРРИТОРИИ

Лист № 91	раздела 11	Всего листов раздела 11: 6231	Всего разделов: 12	Всего листов: 6515
« 09 » июля 2024 г. № КУВИ-001/2024-179472677				
Номер кадастрового квартала: 47:20:0708002				

Сведения о характерных точках границ:							
Номер п/п	Реестровый (учетный, условный) номер	Обозначение характерных точек	Координаты		Описание закрепления на местности	Метод определения координат и средняя квадратическая погрешность положения характерной точки (M), м	Система координат
			X	Y			
1	2	3	4	5	6	7	8
1351	47:00-15.5(1)	1325	402248.2	1272893.87	Закрепление отсутствует	Картометрический; 5	47.1
1352	47:00-15.5(1)	1326	402324.82	1273017.37	Закрепление отсутствует	Картометрический; 5	47.1
1353	47:00-15.5(1)	1327	402301.44	1272983.97	Закрепление отсутствует	Картометрический; 5	47.1
1354	47:00-15.5(1)	1328	402298.18	1272984.7	Закрепление отсутствует	Картометрический; 5	47.1
1355	47:00-15.5(1)	1329	402269.86	1272991.46	Закрепление отсутствует	Картометрический; 5	47.1
1356	47:00-15.5(1)	1330	402255.82	1273012.92	Закрепление отсутствует	Картометрический; 5	47.1
1357	47:00-15.5(1)	1331	402253.35	1273042.86	Закрепление отсутствует	Картометрический; 5	47.1
1358	47:00-15.5(1)	1332	402260.76	1273076.95	Закрепление отсутствует	Картометрический; 5	47.1
1359	47:00-15.5(1)	1333	402283.45	1273113.77	Закрепление отсутствует	Картометрический; 5	47.1
1360	47:00-15.5(1)	1334	402304.39	1273127.13	Закрепление отсутствует	Картометрический; 5	47.1
1361	47:00-15.5(1)	1335	402317.43	1273106.52	Закрепление отсутствует	Картометрический; 5	47.1
1362	47:00-15.5(1)	1336	402317.75	1273062.97	Закрепление отсутствует	Картометрический; 5	47.1

1363	47:00-15.5(1)	1337	402321.01	1273049.82	Закрепление отсутствует	Картометрический; 5	47.1
1364	47:00-15.5(1)	1338	402331.84	1273049.82	Закрепление отсутствует	Картометрический; 5	47.1
1365	47:00-15.5(1)	1339	402344.76	1273049.5	Закрепление отсутствует	Картометрический; 5	47.1

808

полное наименование должности

М.П.

подпись

инициалы, фамилия

КАДАСТРОВЫЙ ПЛАН ТЕРРИТОРИИ

Лист № 92	раздела 11	Всего листов раздела 11: 6231	Всего разделов: 12	Всего листов: 6515
« 09 » июля 2024 г. № КУВИ-001/2024-179472677				
Номер кадастрового квартала: 47:20:0708002				

Сведения о характерных точках границ:							
Номер п/п	Реестровый (учетный, условный) номер	Обозначение характерных точек	Координаты		Описание закрепления на местности	Метод определения координат и средняя квадратическая погрешность положения характерной точки (M), м	Система координат
			X	Y			
1	2	3	4	5	6	7	8
1366	47:00-15.5(1)	1340	402490.94	1273285.13	Закрепление отсутствует	Картометрический; 5	47.1
1367	47:00-15.5(1)	1341	402481.73	1273296.47	Закрепление отсутствует	Картометрический; 5	47.1
1368	47:00-15.5(1)	1342	402474.34	1273301.7	Закрепление отсутствует	Картометрический; 5	47.1
1369	47:00-15.5(1)	1343	402465.18	1273302.68	Закрепление отсутствует	Картометрический; 5	47.1
1370	47:00-15.5(1)	1344	402457.78	1273297.16	Закрепление отсутствует	Картометрический; 5	47.1
1371	47:00-15.5(1)	1345	402452.56	1273285.73	Закрепление отсутствует	Картометрический; 5	47.1
1372	47:00-15.5(1)	1346	402443.99	1273272.62	Закрепление отсутствует	Картометрический; 5	47.1
1373	47:00-15.5(1)	1347	402429.3	1273273.81	Закрепление отсутствует	Картометрический; 5	47.1
1374	47:00-15.5(1)	1348	402415.21	1273279.92	Закрепление отсутствует	Картометрический; 5	47.1
1375	47:00-15.5(1)	1349	402413.34	1273293.12	Закрепление отсутствует	Картометрический; 5	47.1
1376	47:00-15.5(1)	1350	402415.8	1273301.1	Закрепление отсутствует	Картометрический; 5	47.1
1377	47:00-15.5(1)	1351	402433.93	1273320.42	Закрепление отсутствует	Картометрический; 5	47.1

1378	47:00-15.5(1)	1352	402442.8	1273329.98	Закрепление отсутствует	Картометрический; 5	47.1
1379	47:00-15.5(1)	1353	402436.69	1273349.59	Закрепление отсутствует	Картометрический; 5	47.1
1380	47:00-15.5(1)	1354	402409.47	1273360.58	Закрепление отсутствует	Картометрический; 5	47.1

810

полное наименование должности

М.П.

подпись

инициалы, фамилия

КАДАСТРОВЫЙ ПЛАН ТЕРРИТОРИИ

Лист № 93	раздела 11	Всего листов раздела 11: 6231	Всего разделов: 12	Всего листов: 6515
« 09 » июля 2024 г. № КУВИ-001/2024-179472677				
Номер кадастрового квартала: 47:20:0708002				

Сведения о характерных точках границ:							
Номер п/п	Реестровый (учетный, условный) номер	Обозначение характерных точек	Координаты		Описание закрепления на местности	Метод определения координат и средняя квадратическая погрешность положения характерной точки (M), м	Система координат
			X	Y			
1	2	3	4	5	6	7	8
1381	47:00-15.5(1)	1355	402375.57	1273348.88	Закрепление отсутствует	Картометрический; 5	47.1
1382	47:00-15.5(1)	1356	402341.68	1273346.3	Закрепление отсутствует	Картометрический; 5	47.1
1383	47:00-15.5(1)	1357	402287.36	1273346.9	Закрепление отсутствует	Картометрический; 5	47.1
1384	47:00-15.5(1)	1358	402249.3	1273319.74	Закрепление отсутствует	Картометрический; 5	47.1
1385	47:00-15.5(1)	1359	402151.18	1273317.96	Закрепление отсутствует	Картометрический; 5	47.1
1386	47:00-15.5(1)	1360	402124.62	1273275.93	Закрепление отсутствует	Картометрический; 5	47.1
1387	47:00-15.5(1)	1361	402120.85	1273261.06	Закрепление отсутствует	Картометрический; 5	47.1
1388	47:00-15.5(1)	1362	402121.64	1273253.73	Закрепление отсутствует	Картометрический; 5	47.1
1389	47:00-15.5(1)	1363	402130.17	1273249.37	Закрепление отсутствует	Картометрический; 5	47.1
1390	47:00-15.5(1)	1364	402143.84	1273246.99	Закрепление отсутствует	Картометрический; 5	47.1
1391	47:00-15.5(1)	1365	402148.01	1273238.86	Закрепление отсутствует	Картометрический; 5	47.1
1392	47:00-15.5(1)	1366	402137.5	1273222.21	Закрепление отсутствует	Картометрический; 5	47.1

1393	47:00-15.5(1)	1367	402130.17	1273214.88	Закрепление отсутствует	Картометрический; 5	47.1
1394	47:00-15.5(1)	1368	402125.81	1273207.35	Закрепление отсутствует	Картометрический; 5	47.1
1395	47:00-15.5(1)	1369	402126.4	1273197.63	Закрепление отсутствует	Картометрический; 5	47.1

812

полное наименование должности

М.П.

подпись

инициалы, фамилия

КАДАСТРОВЫЙ ПЛАН ТЕРРИТОРИИ

Лист № 94	раздела 11	Всего листов раздела 11: 6231	Всего разделов: 12	Всего листов: 6515
« 09 » июля 2024 г. № КУВИ-001/2024-179472677				
Номер кадастрового квартала: 47:20:0708002				

Сведения о характерных точках границ:							
Номер п/п	Реестровый (учетный, условный) номер	Обозначение характерных точек	Координаты		Описание закрепления на местности	Метод определения координат и средняя квадратическая погрешность положения характерной точки (M _t), м	Система координат
			X	Y			
1	2	3	4	5	6	7	8
1396	47:00-15.5(1)	1370	402125.81	1273184.55	Закрепление отсутствует	Картометрический; 5	47.1
1397	47:00-15.5(1)	1371	402117.28	1273174.64	Закрепление отсутствует	Картометрический; 5	47.1
1398	47:00-15.5(1)	1372	402107.37	1273176.03	Закрепление отсутствует	Картометрический; 5	47.1
1399	47:00-15.5(1)	1373	402104.2	1273184.55	Закрепление отсутствует	Картометрический; 5	47.1
1400	47:00-15.5(1)	1374	402104.2	1273200.61	Закрепление отсутствует	Картометрический; 5	47.1
1401	47:00-15.5(1)	1375	402101.23	1273212.3	Закрепление отсутствует	Картометрический; 5	47.1
1402	47:00-15.5(1)	1376	402083.98	1273216.66	Закрепление отсутствует	Картометрический; 5	47.1
1403	47:00-15.5(1)	1377	402063.29	1273184.41	Закрепление отсутствует	Картометрический; 5	47.1
1404	47:00-15.5(1)	1378	402030.65	1273189.92	Закрепление отсутствует	Картометрический; 5	47.1
1405	47:00-15.5(1)	1379	402000.6	1273112.66	Закрепление отсутствует	Картометрический; 5	47.1
1406	47:00-15.5(1)	1380	401969	1273096.58	Закрепление отсутствует	Картометрический; 5	47.1
1407	47:00-15.5(1)	1381	401933.95	1273092.67	Закрепление отсутствует	Картометрический; 5	47.1

1408	47:00-15.5(1)	1382	401901.95	1273066.91	Закрепление отсутствует	Картометрический; 5	47.1
1409	47:00-15.5(1)	1383	401883.38	1273029.92	Закрепление отсутствует	Картометрический; 5	47.1
1410	47:00-15.5(1)	1384	401804.71	1273004.16	Закрепление отсутствует	Картометрический; 5	47.1

814

полное наименование должности

М.П.

подпись

инициалы, фамилия

КАДАСТРОВЫЙ ПЛАН ТЕРРИТОРИИ

Лист № 95	раздела 11	Всего листов раздела 11: 6231	Всего разделов: 12	Всего листов: 6515
« 09 » июля 2024 г. № КУВИ-001/2024-179472677				
Номер кадастрового квартала: 47:20:0708002				

Сведения о характерных точках границ:							
Номер п/п	Реестровый (учетный, условный) номер	Обозначение характерных точек	Координаты		Описание закрепления на местности	Метод определения координат и средняя квадратическая погрешность положения характерной точки (M _t), м	Система координат
			X	Y			
1	2	3	4	5	6	7	8
1411	47:00-15.5(1)	1385	401780.71	1273002.99	Закрепление отсутствует	Картометрический; 5	47.1
1412	47:00-15.5(1)	1386	401745.18	1272988.46	Закрепление отсутствует	Картометрический; 5	47.1
1413	47:00-15.5(1)	1387	401724.86	1272995.13	Закрепление отсутствует	Картометрический; 5	47.1
1414	47:00-15.5(1)	1388	401723.53	1273026.36	Закрепление отсутствует	Картометрический; 5	47.1
1415	47:00-15.5(1)	1389	401709.43	1273036.29	Закрепление отсутствует	Картометрический; 5	47.1
1416	47:00-15.5(1)	1390	401682.58	1273050	Закрепление отсутствует	Картометрический; 5	47.1
1417	47:00-15.5(1)	1391	401627.83	1273055.29	Закрепление отсутствует	Картометрический; 5	47.1
1418	47:00-15.5(1)	1392	401668.2	1273061.15	Закрепление отсутствует	Картометрический; 5	47.1
1419	47:00-15.5(1)	1393	401741.2	1273090.01	Закрепление отсутствует	Картометрический; 5	47.1
1420	47:00-15.5(1)	1394	401690.83	1273140.92	Закрепление отсутствует	Картометрический; 5	47.1
1421	47:00-15.5(1)	1395	401737.34	1273165.84	Закрепление отсутствует	Картометрический; 5	47.1
1422	47:00-15.5(1)	1396	401708.48	1273244.03	Закрепление отсутствует	Картометрический; 5	47.1

1423	47:00-15.5(1)	1397	401698.59	1273230.41	Закрепление отсутствует	Картометрический; 5	47.1
1424	47:00-15.5(1)	1398	401680.29	1273228.12	Закрепление отсутствует	Картометрический; 5	47.1
1425	47:00-15.5(1)	1399	401657.22	1273239.14	Закрепление отсутствует	Картометрический; 5	47.1

816

полное наименование должности

М.П.

подпись

инициалы, фамилия

КАДАСТРОВЫЙ ПЛАН ТЕРРИТОРИИ

Лист № 96	раздела 11	Всего листов раздела 11: 6231	Всего разделов: 12	Всего листов: 6515
« 09 » июля 2024 г. № КУВИ-001/2024-179472677				
Номер кадастрового квартала: 47:20:0708002				

Сведения о характерных точках границ:							
Номер п/п	Реестровый (учетный, условный) номер	Обозначение характерных точек	Координаты		Описание закрепления на местности	Метод определения координат и средняя квадратическая погрешность положения характерной точки (M), м	Система координат
			X	Y			
1	2	3	4	5	6	7	8
1426	47:00-15.5(1)	1400	401630.37	1273263.17	Закрепление отсутствует	Картометрический; 5	47.1
1427	47:00-15.5(1)	1401	401610.64	1273293.58	Закрепление отсутствует	Картометрический; 5	47.1
1428	47:00-15.5(1)	1402	401591.21	1273294.92	Закрепление отсутствует	Картометрический; 5	47.1
1429	47:00-15.5(1)	1403	401534.91	1273238.83	Закрепление отсутствует	Картометрический; 5	47.1
1430	47:00-15.5(1)	1404	401503.94	1273241.76	Закрепление отсутствует	Картометрический; 5	47.1
1431	47:00-15.5(1)	1405	401493.9	1273270.74	Закрепление отсутствует	Картометрический; 5	47.1
1432	47:00-15.5(1)	1406	401499.39	1273284.7	Закрепление отсутствует	Картометрический; 5	47.1
1433	47:00-15.5(1)	1407	401476.38	1273285.31	Закрепление отсутствует	Картометрический; 5	47.1
1434	47:00-15.5(1)	1408	401464.57	1273315.36	Закрепление отсутствует	Картометрический; 5	47.1
1435	47:00-15.5(1)	1409	401489.57	1273401.42	Закрепление отсутствует	Картометрический; 5	47.1
1436	47:00-15.5(1)	1410	401432.74	1273490.55	Закрепление отсутствует	Картометрический; 5	47.1
1437	47:00-15.5(1)	1411	401420.21	1273517.58	Закрепление отсутствует	Картометрический; 5	47.1

1438	47:00-15.5(1)	1412	401434.31	1273526.42	Закрепление отсутствует	Картометрический; 5	47.1
1439	47:00-15.5(1)	1413	401461.63	1273527.94	Закрепление отсутствует	Картометрический; 5	47.1
1440	47:00-15.5(1)	1414	401520.5	1273487.39	Закрепление отсутствует	Картометрический; 5	47.1

818

полное наименование должности

М.П.

подпись

инициалы, фамилия

КАДАСТРОВЫЙ ПЛАН ТЕРРИТОРИИ

Лист № 97	раздела 11	Всего листов раздела 11: 6231	Всего разделов: 12	Всего листов: 6515
« 09 » июля 2024 г. № КУВИ-001/2024-179472677				
Номер кадастрового квартала: 47:20:0708002				

Сведения о характерных точках границ:							
Номер п/п	Реестровый (учетный, условный) номер	Обозначение характерных точек	Координаты		Описание закрепления на местности	Метод определения координат и средняя квадратическая погрешность положения характерной точки (M), м	Система координат
			X	Y			
1	2	3	4	5	6	7	8
1441	47:00-15.5(1)	1415	401619.02	1273545.93	Закрепление отсутствует	Картометрический; 5	47.1
1442	47:00-15.5(1)	1416	401622.39	1273597.7	Закрепление отсутствует	Картометрический; 5	47.1
1443	47:00-15.5(1)	1417	401620.73	1273613.69	Закрепление отсутствует	Картометрический; 5	47.1
1444	47:00-15.5(1)	1418	401686.37	1273668.32	Закрепление отсутствует	Картометрический; 5	47.1
1445	47:00-15.5(1)	1419	401706.99	1273714.68	Закрепление отсутствует	Картометрический; 5	47.1
1446	47:00-15.5(1)	1420	401720.91	1273823.3	Закрепление отсутствует	Картометрический; 5	47.1
1447	47:00-15.5(1)	1421	401739.83	1273828.3	Закрепление отсутствует	Картометрический; 5	47.1
1448	47:00-15.5(1)	1422	401772.67	1273816.6	Закрепление отсутствует	Картометрический; 5	47.1
1449	47:00-15.5(1)	1423	401793.85	1273736.81	Закрепление отсутствует	Картометрический; 5	47.1
1450	47:00-15.5(1)	1424	401823.14	1273698.82	Закрепление отсутствует	Картометрический; 5	47.1
1451	47:00-15.5(1)	1425	401857.74	1273693.07	Закрепление отсутствует	Картометрический; 5	47.1
1452	47:00-15.5(1)	1426	401844.98	1273773.03	Закрепление отсутствует	Картометрический; 5	47.1

1453	47:00-15.5(1)	1427	401823.74	1273809.09	Закрепление отсутствует	Картометрический; 5	47.1
1454	47:00-15.5(1)	1428	401820.25	1273836.13	Закрепление отсутствует	Картометрический; 5	47.1
1455	47:00-15.5(1)	1429	401828.12	1273861.54	Закрепление отсутствует	Картометрический; 5	47.1

820

полное наименование должности

М.П.

подпись

инициалы, фамилия

КАДАСТРОВЫЙ ПЛАН ТЕРРИТОРИИ

Лист № 98	раздела 11	Всего листов раздела 11: 6231	Всего разделов: 12	Всего листов: 6515
« 09 » июля 2024 г. № КУВИ-001/2024-179472677				
Номер кадастрового квартала: 47:20:0708002				

Сведения о характерных точках границ:							
Номер п/п	Реестровый (учетный, условный) номер	Обозначение характерных точек	Координаты		Описание закрепления на местности	Метод определения координат и средняя квадратическая погрешность положения характерной точки (M), м	Система координат
			X	Y			
1	2	3	4	5	6	7	8
1456	47:00-15.5(1)	1430	401843.58	1273868.72	Закрепление отсутствует	Картометрический; 5	47.1
1457	47:00-15.5(1)	1431	401865.62	1273848.57	Закрепление отсутствует	Картометрический; 5	47.1
1458	47:00-15.5(1)	1432	401874.13	1273819.38	Закрепление отсутствует	Картометрический; 5	47.1
1459	47:00-15.5(1)	1433	401867.93	1273779.68	Закрепление отсутствует	Картометрический; 5	47.1
1460	47:00-15.5(1)	1434	401872.41	1273741.44	Закрепление отсутствует	Картометрический; 5	47.1
1461	47:00-15.5(1)	1435	401887.67	1273722.43	Закрепление отсутствует	Картометрический; 5	47.1
1462	47:00-15.5(1)	1436	401902.89	1273721.73	Закрепление отсутствует	Картометрический; 5	47.1
1463	47:00-15.5(1)	1437	401913.21	1273755.35	Закрепление отсутствует	Картометрический; 5	47.1
1464	47:00-15.5(1)	1438	401904.83	1273802.99	Закрепление отсутствует	Картометрический; 5	47.1
1465	47:00-15.5(1)	1439	401916.22	1273848.89	Закрепление отсутствует	Картометрический; 5	47.1
1466	47:00-15.5(1)	1440	401943.41	1273879.22	Закрепление отсутствует	Картометрический; 5	47.1
1467	47:00-15.5(1)	1441	402010.3	1273890.33	Закрепление отсутствует	Картометрический; 5	47.1

1468	47:00-15.5(1)	1442	402051.05	1273883.43	Закрепление отсутствует	Картометрический; 5	47.1
1469	47:00-15.5(1)	1443	402070.56	1273865.67	Закрепление отсутствует	Картометрический; 5	47.1
1470	47:00-15.5(1)	1444	402061.77	1273826.98	Закрепление отсутствует	Картометрический; 5	47.1

822

полное наименование должности

М.П.

подпись

инициалы, фамилия

КАДАСТРОВЫЙ ПЛАН ТЕРРИТОРИИ

Лист № 99	раздела 11	Всего листов раздела 11: 6231	Всего разделов: 12	Всего листов: 6515
« 09 » июля 2024 г. № КУВИ-001/2024-179472677				
Номер кадастрового квартала: 47:20:0708002				

Сведения о характерных точках границ:							
Номер п/п	Реестровый (учетный, условный) номер	Обозначение характерных точек	Координаты		Описание закрепления на местности	Метод определения координат и средняя квадратическая погрешность положения характерной точки (M), м	Система координат
			X	Y			
1	2	3	4	5	6	7	8
1471	47:00-15.5(1)	1445	402131.97	1273892.5	Закрепление отсутствует	Картометрический; 5	47.1
1472	47:00-15.5(1)	1446	402151.35	1273891.79	Закрепление отсутствует	Картометрический; 5	47.1
1473	47:00-15.5(1)	1447	402172.61	1273876.67	Закрепление отсутствует	Картометрический; 5	47.1
1474	47:00-15.5(1)	1448	402204.03	1273881.77	Закрепление отсутствует	Картометрический; 5	47.1
1475	47:00-15.5(1)	1449	402314.41	1273933.03	Закрепление отсутствует	Картометрический; 5	47.1
1476	47:00-15.5(1)	1450	402331.55	1273931.8	Закрепление отсутствует	Картометрический; 5	47.1
1477	47:00-15.5(1)	1451	402360.57	1273899.53	Закрепление отсутствует	Картометрический; 5	47.1
1478	47:00-15.5(1)	1452	402366.07	1273862.09	Закрепление отсутствует	Картометрический; 5	47.1
1479	47:00-15.5(1)	1453	402360.93	1273835.11	Закрепление отсутствует	Картометрический; 5	47.1
1480	47:00-15.5(1)	1454	402255.48	1273780.79	Закрепление отсутствует	Картометрический; 5	47.1
1481	47:00-15.5(1)	1455	402152.49	1273742.84	Закрепление отсутствует	Картометрический; 5	47.1
1482	47:00-15.5(1)	1456	402136.25	1273730.01	Закрепление отсутствует	Картометрический; 5	47.1

1483	47:00-15.5(1)	1457	402113.18	1273681.84	Закрепление отсутствует	Картометрический; 5	47.1
1484	47:00-15.5(1)	1458	402127.73	1273656.37	Закрепление отсутствует	Картометрический; 5	47.1
1485	47:00-15.5(1)	1459	402163.64	1273611.21	Закрепление отсутствует	Картометрический; 5	47.1

824

полное наименование должности

М.П.

подпись

инициалы, фамилия

КАДАСТРОВЫЙ ПЛАН ТЕРРИТОРИИ

Лист № 100	раздела 11	Всего листов раздела 11: 6231	Всего разделов: 12	Всего листов: 6515
« 09 » июля 2024 г. № КУВИ-001/2024-179472677				
Номер кадастрового квартала: 47:20:0708002				

Сведения о характерных точках границ:							
Номер п/п	Реестровый (учетный, условный) номер	Обозначение характерных точек	Координаты		Описание закрепления на местности	Метод определения координат и средняя квадратическая погрешность положения характерной точки (M), м	Система координат
			X	Y			
1	2	3	4	5	6	7	8
1486	47:00-15.5(1)	1460	402167.95	1273540.51	Закрепление отсутствует	Картометрический; 5	47.1
1487	47:00-15.5(1)	1461	402160.11	1273472.75	Закрепление отсутствует	Картометрический; 5	47.1
1488	47:00-15.5(1)	1462	402199.67	1273527	Закрепление отсутствует	Картометрический; 5	47.1
1489	47:00-15.5(1)	1463	402235.71	1273550.89	Закрепление отсутствует	Картометрический; 5	47.1
1490	47:00-15.5(1)	1464	402274.1	1273567.34	Закрепление отсутствует	Картометрический; 5	47.1
1491	47:00-15.5(1)	1465	402275.86	1273548.93	Закрепление отсутствует	Картометрический; 5	47.1
1492	47:00-15.5(1)	1466	402235.71	1273498.99	Закрепление отсутствует	Картометрический; 5	47.1
1493	47:00-15.5(1)	1467	402198.5	1273445.92	Закрепление отсутствует	Картометрический; 5	47.1
1494	47:00-15.5(1)	1468	402194.78	1273426.33	Закрепление отсутствует	Картометрический; 5	47.1
1495	47:00-15.5(1)	1469	402155.8	1273383.05	Закрепление отсутствует	Картометрический; 5	47.1
1496	47:00-15.5(1)	1470	402190.39	1273377.04	Закрепление отсутствует	Картометрический; 5	47.1
1497	47:00-15.5(1)	1471	402387.27	1273696.29	Закрепление отсутствует	Картометрический; 5	47.1

1498	47:00-15.5(1)	1472	402407.72	1273674.55	Закрепление отсутствует	Картометрический; 5	47.1
1499	47:00-15.5(1)	1473	402418.6	1273670.86	Закрепление отсутствует	Картометрический; 5	47.1
1500	47:00-15.5(1)	1474	402428.89	1273664.26	Закрепление отсутствует	Картометрический; 5	47.1

826

полное наименование должности

М.П.

подпись

инициалы, фамилия

КАДАСТРОВЫЙ ПЛАН ТЕРРИТОРИИ

Лист № 101	раздела 11	Всего листов раздела 11: 6231	Всего разделов: 12	Всего листов: 6515
« 09 » июля 2024 г. № КУВИ-001/2024-179472677				
Номер кадастрового квартала: 47:20:0708002				

Сведения о характерных точках границ:							
Номер п/п	Реестровый (учетный, условный) номер	Обозначение характерных точек	Координаты		Описание закрепления на местности	Метод определения координат и средняя квадратическая погрешность положения характерной точки (M), м	Система координат
			X	Y			
1	2	3	4	5	6	7	8
1501	47:00-15.5(1)	1475	402442.87	1273632.22	Закрепление отсутствует	Картометрический; 5	47.1
1502	47:00-15.5(1)	1476	402452.38	1273612.8	Закрепление отсутствует	Картометрический; 5	47.1
1503	47:00-15.5(1)	1477	402466.36	1273609.31	Закрепление отсутствует	Картометрический; 5	47.1
1504	47:00-15.5(1)	1478	402532.6	1273607.59	Закрепление отсутствует	Картометрический; 5	47.1
1505	47:00-15.5(1)	1479	402519.32	1273584.81	Закрепление отсутствует	Картометрический; 5	47.1
1506	47:00-15.5(1)	1480	402526.04	1273569.83	Закрепление отсутствует	Картометрический; 5	47.1
1507	47:00-15.5(1)	1481	402497.6	1273553.65	Закрепление отсутствует	Картометрический; 5	47.1
1508	47:00-15.5(1)	1482	402493.47	1273547.38	Закрепление отсутствует	Картометрический; 5	47.1
1509	47:00-15.5(1)	1483	402489.89	1273539.33	Закрепление отсутствует	Картометрический; 5	47.1
1510	47:00-15.5(1)	1484	402492.01	1273531.39	Закрепление отсутствует	Картометрический; 5	47.1
1511	47:00-15.5(1)	1485	402498.95	1273525.8	Закрепление отсутствует	Картометрический; 5	47.1
1512	47:00-15.5(1)	1486	402502.86	1273517.07	Закрепление отсутствует	Картометрический; 5	47.1

1513	47:00-15.5(1)	1487	402496.15	1273504.55	Закрепление отсутствует	Картометрический; 5	47.1
1514	47:00-15.5(1)	1488	402496.93	1273497.61	Закрепление отсутствует	Картометрический; 5	47.1
1515	47:00-15.5(1)	1489	402501.41	1273490.9	Закрепление отсутствует	Картометрический; 5	47.1

828

полное наименование должности

М.П.

подпись

инициалы, фамилия

КАДАСТРОВЫЙ ПЛАН ТЕРРИТОРИИ

Лист № 102	раздела 11	Всего листов раздела 11: 6231	Всего разделов: 12	Всего листов: 6515
« 09 » июля 2024 г. № КУВИ-001/2024-179472677				
Номер кадастрового квартала: 47:20:0708002				

Сведения о характерных точках границ:							
Номер п/п	Реестровый (учетный, условный) номер	Обозначение характерных точек	Координаты		Описание закрепления на местности	Метод определения координат и средняя квадратическая погрешность положения характерной точки (M), м	Система координат
			X	Y			
1	2	3	4	5	6	7	8
1516	47:00-15.5(1)	1490	402515.72	1273491.35	Закрепление отсутствует	Картометрический; 5	47.1
1517	47:00-15.5(1)	1491	402540.44	1273499.62	Закрепление отсутствует	Картометрический; 5	47.1
1518	47:00-15.5(1)	1492	402548.38	1273500.74	Закрепление отсутствует	Картометрический; 5	47.1
1519	47:00-15.5(1)	1493	402560.24	1273491.68	Закрепление отсутствует	Картометрический; 5	47.1
1520	47:00-15.5(1)	1494	402564.04	1273477.03	Закрепление отсутствует	Картометрический; 5	47.1
1521	47:00-15.5(1)	1495	402559.57	1273458.91	Закрепление отсутствует	Картометрический; 5	47.1
1522	47:00-15.5(1)	1496	402552.97	1273445.71	Закрепление отсутствует	Картометрический; 5	47.1
1523	47:00-15.5(1)	1497	402555.32	1273429.94	Закрепление отсутствует	Картометрический; 5	47.1
1524	47:00-15.5(1)	1498	402570.44	1273413.27	Закрепление отсутствует	Картометрический; 5	47.1
1525	47:00-15.5(1)	1499	402589.14	1273443.41	Закрепление отсутствует	Картометрический; 5	47.1
1526	47:00-15.5(1)	1500	402898.94	1273942.78	Закрепление отсутствует	Картометрический; 5	47.1
1527	47:00-15.5(1)	1501	403033.51	1274159.67	Закрепление отсутствует	Картометрический; 5	47.1

1528	47:00-15.5(1)	1502	403103.42	1274272.37	Закрепление отсутствует	Картометрический; 5	47.1
1529	47:00-15.5(1)	1503	403169.42	1274378.75	Закрепление отсутствует	Картометрический; 5	47.1
1530	47:00-15.5(1)	1504	403278.18	1274380.7	Закрепление отсутствует	Картометрический; 5	47.1

830

полное наименование должности

М.П.

подпись

инициалы, фамилия

КАДАСТРОВЫЙ ПЛАН ТЕРРИТОРИИ

Лист № 103	раздела 11	Всего листов раздела 11: 6231	Всего разделов: 12	Всего листов: 6515
« 09 » июля 2024 г. № КУВИ-001/2024-179472677				
Номер кадастрового квартала: 47:20:0708002				

Сведения о характерных точках границ:							
Номер п/п	Реестровый (учетный, условный) номер	Обозначение характерных точек	Координаты		Описание закрепления на местности	Метод определения координат и средняя квадратическая погрешность положения характерной точки (M), м	Система координат
			X	Y			
1	2	3	4	5	6	7	8
1531	47:00-15.5(1)	1505	403304.03	1274376.06	Закрепление отсутствует	Картометрический; 5	47.1
1532	47:00-15.5(1)	1506	403307.49	1274395.68	Закрепление отсутствует	Картометрический; 5	47.1
1533	47:00-15.5(1)	1507	403309.19	1274405.29	Закрепление отсутствует	Картометрический; 5	47.1
1534	47:00-15.5(1)	1508	403368.95	1274393.06	Закрепление отсутствует	Картометрический; 5	47.1
1535	47:00-15.5(1)	1509	403519.35	1275318.59	Закрепление отсутствует	Картометрический; 5	47.1
1536	47:00-15.5(1)	1510	403671.07	1276252.2	Закрепление отсутствует	Картометрический; 5	47.1
1537	47:00-15.5(1)	1511	403671.67	1276256	Закрепление отсутствует	Картометрический; 5	47.1
1538	47:00-15.5(1)	1512	403837.43	1277295.42	Закрепление отсутствует	Картометрический; 5	47.1
1539	47:00-15.5(1)	1513	403999.82	1278313.71	Закрепление отсутствует	Картометрический; 5	47.1
1540	47:00-15.5(1)	1514	404010.23	1278312.51	Закрепление отсутствует	Картометрический; 5	47.1
1541	47:00-15.5(1)	1515	404332.05	1278275.19	Закрепление отсутствует	Картометрический; 5	47.1
1542	47:00-15.5(1)	1516	404473.28	1278181.98	Закрепление отсутствует	Картометрический; 5	47.1

1543	47:00-15.5(1)	1517	404485.73	1278144.49	Закрепление отсутствует	Картометрический; 5	47.1
1544	47:00-15.5(1)	1518	404530.98	1278140.58	Закрепление отсутствует	Картометрический; 5	47.1
1545	47:00-15.5(1)	1519	404564.28	1278169.93	Закрепление отсутствует	Картометрический; 5	47.1

832

полное наименование должности

М.П.

подпись

инициалы, фамилия

КАДАСТРОВЫЙ ПЛАН ТЕРРИТОРИИ

Лист № 104	раздела 11	Всего листов раздела 11: 6231	Всего разделов: 12	Всего листов: 6515
« 09 » июля 2024 г. № КУВИ-001/2024-179472677				
Номер кадастрового квартала: 47:20:0708002				

Сведения о характерных точках границ:							
Номер п/п	Реестровый (учетный, условный) номер	Обозначение характерных точек	Координаты		Описание закрепления на местности	Метод определения координат и средняя квадратическая погрешность положения характерной точки (M), м	Система координат
			X	Y			
1	2	3	4	5	6	7	8
1546	47:00-15.5(1)	1520	404623.95	1278154.26	Закрепление отсутствует	Картометрический; 5	47.1
1547	47:00-15.5(1)	1521	404705.78	1278079.13	Закрепление отсутствует	Картометрический; 5	47.1
1548	47:00-15.5(1)	1522	404714.87	1278039.79	Закрепление отсутствует	Картометрический; 5	47.1
1549	47:00-15.5(1)	1523	404703.14	1277852.08	Закрепление отсутствует	Картометрический; 5	47.1
1550	47:00-15.5(1)	1524	404697.47	1277631	Закрепление отсутствует	Картометрический; 5	47.1
1551	47:00-15.5(1)	1525	404692.22	1277573.76	Закрепление отсутствует	Картометрический; 5	47.1
1552	47:00-15.5(1)	1526	404680.02	1277504.46	Закрепление отсутствует	Картометрический; 5	47.1
1553	47:00-15.5(1)	1527	404643.64	1277389.37	Закрепление отсутствует	Картометрический; 5	47.1
1554	47:00-15.5(1)	1528	404605.93	1277300.74	Закрепление отсутствует	Картометрический; 5	47.1
1555	47:00-15.5(1)	1529	404572.2	1277250.46	Закрепление отсутствует	Картометрический; 5	47.1
1556	47:00-15.5(1)	1530	404530.53	1277183.66	Закрепление отсутствует	Картометрический; 5	47.1
1557	47:00-15.5(1)	1531	404529.34	1277180.39	Закрепление отсутствует	Картометрический; 5	47.1

1558	47:00-15.5(1)	1532	404481.58	1277049.38	Закрепление отсутствует	Картометрический; 5	47.1
1559	47:00-15.5(1)	1533	404487.73	1277047.63	Закрепление отсутствует	Картометрический; 5	47.1
1560	47:00-15.5(1)	1534	404292.88	1276332	Закрепление отсутствует	Картометрический; 5	47.1

834

полное наименование должности

М.П.

подпись

инициалы, фамилия

КАДАСТРОВЫЙ ПЛАН ТЕРРИТОРИИ

Лист № 105	раздела 11	Всего листов раздела 11: 6231	Всего разделов: 12	Всего листов: 6515
« 09 » июля 2024 г. № КУВИ-001/2024-179472677				
Номер кадастрового квартала: 47:20:0708002				

Сведения о характерных точках границ:							
Номер п/п	Реестровый (учетный, условный) номер	Обозначение характерных точек	Координаты		Описание закрепления на местности	Метод определения координат и средняя квадратическая погрешность положения характерной точки (M), м	Система координат
			X	Y			
1	2	3	4	5	6	7	8
1561	47:00-15.5(1)	1535	404287.87	1276289.71	Закрепление отсутствует	Картометрический; 5	47.1
1562	47:00-15.5(1)	1536	404287.84	1276289.45	Закрепление отсутствует	Картометрический; 5	47.1
1563	47:00-15.5(1)	1537	404281.08	1276232.39	Закрепление отсутствует	Картометрический; 5	47.1
1564	47:00-15.5(1)	1538	404272.46	1276159.66	Закрепление отсутствует	Картометрический; 5	47.1
1565	47:00-15.5(1)	1539	404275.91	1276025.23	Закрепление отсутствует	Картометрический; 5	47.1
1566	47:00-15.5(1)	1540	404282.72	1275951.18	Закрепление отсутствует	Картометрический; 5	47.1
1567	47:00-15.5(1)	1541	404286.54	1275799.26	Закрепление отсутствует	Картометрический; 5	47.1
1568	47:00-15.5(1)	1542	404264.85	1275688.84	Закрепление отсутствует	Картометрический; 5	47.1
1569	47:00-15.5(1)	1543	404222.67	1275595.66	Закрепление отсутствует	Картометрический; 5	47.1
1570	47:00-15.5(1)	1544	404018.45	1275277.32	Закрепление отсутствует	Картометрический; 5	47.1
1571	47:00-15.5(1)	1545	403999.54	1275240.3	Закрепление отсутствует	Картометрический; 5	47.1
1572	47:00-15.5(1)	1546	403910.02	1275065.08	Закрепление отсутствует	Картометрический; 5	47.1

1573	47:00-15.5(1)	1547	403708.76	1274641.51	Закрепление отсутствует	Картометрический; 5	47.1
1574	47:00-15.5(1)	1548	403653.89	1274503	Закрепление отсутствует	Картометрический; 5	47.1
1575	47:00-15.5(1)	1549	403637.79	1274454.6	Закрепление отсутствует	Картометрический; 5	47.1

836

полное наименование должности

М.П.

подпись

инициалы, фамилия

КАДАСТРОВЫЙ ПЛАН ТЕРРИТОРИИ

Лист № 106	раздела 11	Всего листов раздела 11: 6231	Всего разделов: 12	Всего листов: 6515
« 09 » июля 2024 г. № КУВИ-001/2024-179472677				
Номер кадастрового квартала: 47:20:0708002				

Сведения о характерных точках границ:							
Номер п/п	Реестровый (учетный, условный) номер	Обозначение характерных точек	Координаты		Описание закрепления на местности	Метод определения координат и средняя квадратическая погрешность положения характерной точки (M), м	Система координат
			X	Y			
1	2	3	4	5	6	7	8
1576	47:00-15.5(1)	1550	403602.63	1274348.95	Закрепление отсутствует	Картометрический; 5	47.1
1577	47:00-15.5(1)	1551	403599.33	1274336.7	Закрепление отсутствует	Картометрический; 5	47.1
1578	47:00-15.5(1)	1552	403609.5	1274334.79	Закрепление отсутствует	Картометрический; 5	47.1
1579	47:00-15.5(1)	1553	403616.08	1274333.49	Закрепление отсутствует	Картометрический; 5	47.1
1580	47:00-15.5(1)	1554	403617.44	1274339.68	Закрепление отсутствует	Картометрический; 5	47.1
1581	47:00-15.5(1)	1555	403661.14	1274492.24	Закрепление отсутствует	Картометрический; 5	47.1
1582	47:00-15.5(1)	1556	403719.6	1274640.89	Закрепление отсутствует	Картометрический; 5	47.1
1583	47:00-15.5(1)	1557	403740.02	1274684.25	Закрепление отсутствует	Картометрический; 5	47.1
1584	47:00-15.5(1)	1558	403933	1275091.29	Закрепление отсутствует	Картометрический; 5	47.1
1585	47:00-15.5(1)	1559	403935.88	1275097.7	Закрепление отсутствует	Картометрический; 5	47.1
1586	47:00-15.5(1)	1560	403961.31	1275150.65	Закрепление отсутствует	Картометрический; 5	47.1
1587	47:00-15.5(1)	1561	404008.37	1275238.71	Закрепление отсутствует	Картометрический; 5	47.1

1588	47:00-15.5(1)	1562	404018.05	1275256.82	Закрепление отсутствует	Картометрический; 5	47.1
1589	47:00-15.5(1)	1563	404028.22	1275274.39	Закрепление отсутствует	Картометрический; 5	47.1
1590	47:00-15.5(1)	1564	404120.79	1275415.11	Закрепление отсутствует	Картометрический; 5	47.1

838

полное наименование должности

М.П.

подпись

инициалы, фамилия

КАДАСТРОВЫЙ ПЛАН ТЕРРИТОРИИ

Лист № 107	раздела 11	Всего листов раздела 11: 6231	Всего разделов: 12	Всего листов: 6515
« 09 » июля 2024 г. № КУВИ-001/2024-179472677				
Номер кадастрового квартала: 47:20:0708002				

Сведения о характерных точках границ:							
Номер п/п	Реестровый (учетный, условный) номер	Обозначение характерных точек	Координаты		Описание закрепления на местности	Метод определения координат и средняя квадратическая погрешность положения характерной точки (M), м	Система координат
			X	Y			
1	2	3	4	5	6	7	8
1591	47:00-15.5(1)	1565	404134.26	1275435.17	Закрепление отсутствует	Картометрический; 5	47.1
1592	47:00-15.5(1)	1566	404181.78	1275509.5	Закрепление отсутствует	Картометрический; 5	47.1
1593	47:00-15.5(1)	1567	404201.03	1275539.36	Закрепление отсутствует	Картометрический; 5	47.1
1594	47:00-15.5(1)	1568	404227.79	1275580.5	Закрепление отсутствует	Картометрический; 5	47.1
1595	47:00-15.5(1)	1569	404235.52	1275592.86	Закрепление отсутствует	Картометрический; 5	47.1
1596	47:00-15.5(1)	1570	404252.23	1275637.3	Закрепление отсутствует	Картометрический; 5	47.1
1597	47:00-15.5(1)	1571	404272.66	1275698.23	Закрепление отсутствует	Картометрический; 5	47.1
1598	47:00-15.5(1)	1572	404276.95	1275714.56	Закрепление отсутствует	Картометрический; 5	47.1
1599	47:00-15.5(1)	1573	404288.12	1275761.7	Закрепление отсутствует	Картометрический; 5	47.1
1600	47:00-15.5(1)	1574	404295.36	1275810.51	Закрепление отсутствует	Картометрический; 5	47.1
1601	47:00-15.5(1)	1575	404296.91	1275867.76	Закрепление отсутствует	Картометрический; 5	47.1
1602	47:00-15.5(1)	1576	404295.33	1275928.64	Закрепление отсутствует	Картометрический; 5	47.1

1603	47:00-15.5(1)	1577	404293.83	1275945.15	Закрепление отсутствует	Картометрический; 5	47.1
1604	47:00-15.5(1)	1578	404291.76	1275966.17	Закрепление отсутствует	Картометрический; 5	47.1
1605	47:00-15.5(1)	1579	404286.14	1276024.63	Закрепление отсутствует	Картометрический; 5	47.1

840

полное наименование должности

М.П.

подпись

инициалы, фамилия

КАДАСТРОВЫЙ ПЛАН ТЕРРИТОРИИ

Лист № 108	раздела 11	Всего листов раздела 11: 6231	Всего разделов: 12	Всего листов: 6515
« 09 » июля 2024 г. № КУВИ-001/2024-179472677				
Номер кадастрового квартала: 47:20:0708002				

Сведения о характерных точках границ:							
Номер п/п	Реестровый (учетный, условный) номер	Обозначение характерных точек	Координаты		Описание закрепления на местности	Метод определения координат и средняя квадратическая погрешность положения характерной точки (M), м	Система координат
			X	Y			
1	2	3	4	5	6	7	8
1606	47:00-15.5(1)	1580	404284.69	1276056.19	Закрепление отсутствует	Картометрический; 5	47.1
1607	47:00-15.5(1)	1581	404287.49	1276055.8	Закрепление отсутствует	Картометрический; 5	47.1
1608	47:00-15.5(1)	1582	404284.38	1276121.01	Закрепление отсутствует	Картометрический; 5	47.1
1609	47:00-15.5(1)	1583	404292.08	1276210.22	Закрепление отсутствует	Картометрический; 5	47.1
1610	47:00-15.5(1)	1584	404308.5	1276289.22	Закрепление отсутствует	Картометрический; 5	47.1
1611	47:00-15.5(1)	1585	404313.01	1276311.81	Закрепление отсутствует	Картометрический; 5	47.1
1612	47:00-15.5(1)	1586	404306.4	1276312.88	Закрепление отсутствует	Картометрический; 5	47.1
1613	47:00-15.5(1)	1587	404309.91	1276331.42	Закрепление отсутствует	Картометрический; 5	47.1
1614	47:00-15.5(1)	1588	404321.29	1276374.96	Закрепление отсутствует	Картометрический; 5	47.1
1615	47:00-15.5(1)	1589	404328.52	1276403.38	Закрепление отсутствует	Картометрический; 5	47.1
1616	47:00-15.5(1)	1590	404390.57	1276642.58	Закрепление отсутствует	Картометрический; 5	47.1
1617	47:00-15.5(1)	1591	404421.98	1276763.53	Закрепление отсутствует	Картометрический; 5	47.1

1618	47:00-15.5(1)	1592	404466	1276919.88	Закрепление отсутствует	Картометрический; 5	47.1
1619	47:00-15.5(1)	1593	404499.43	1277018.26	Закрепление отсутствует	Картометрический; 5	47.1
1620	47:00-15.5(1)	1594	404519.63	1277078.73	Закрепление отсутствует	Картометрический; 5	47.1

842

полное наименование должности

М.П.

подпись

инициалы, фамилия

КАДАСТРОВЫЙ ПЛАН ТЕРРИТОРИИ

Лист № 109	раздела 11	Всего листов раздела 11: 6231	Всего разделов: 12	Всего листов: 6515
« 09 » июля 2024 г. № КУВИ-001/2024-179472677				
Номер кадастрового квартала: 47:20:0708002				

Сведения о характерных точках границ:							
Номер п/п	Реестровый (учетный, условный) номер	Обозначение характерных точек	Координаты		Описание закрепления на местности	Метод определения координат и средняя квадратическая погрешность положения характерной точки (M), м	Система координат
			X	Y			
1	2	3	4	5	6	7	8
1621	47:00-15.5(1)	1595	404531.28	1277112.59	Закрепление отсутствует	Картометрический; 5	47.1
1622	47:00-15.5(1)	1596	404543.52	1277141.91	Закрепление отсутствует	Картометрический; 5	47.1
1623	47:00-15.5(1)	1597	404563.04	1277174.79	Закрепление отсутствует	Картометрический; 5	47.1
1624	47:00-15.5(1)	1598	404566.04	1277179.75	Закрепление отсутствует	Картометрический; 5	47.1
1625	47:00-15.5(1)	1599	404584.42	1277212.81	Закрепление отсутствует	Картометрический; 5	47.1
1626	47:00-15.5(1)	1600	404689.78	1277354.62	Закрепление отсутствует	Картометрический; 5	47.1
1627	47:00-15.5(1)	1601	404816.76	1277504.47	Закрепление отсутствует	Картометрический; 5	47.1
1628	47:00-15.5(1)	1602	404871.1	1277613.67	Закрепление отсутствует	Картометрический; 5	47.1
1629	47:00-15.5(1)	1603	404943.48	1277991.1	Закрепление отсутствует	Картометрический; 5	47.1
1630	47:00-15.5(1)	1604	404944.86	1278115.91	Закрепление отсутствует	Картометрический; 5	47.1
1631	47:00-15.5(1)	1605	404940.59	1278192.57	Закрепление отсутствует	Картометрический; 5	47.1
1632	47:00-15.5(1)	1606	404930.9	1278387.36	Закрепление отсутствует	Картометрический; 5	47.1

1633	47:00-15.5(1)	1607	404928.7	1278430.26	Закрепление отсутствует	Картометрический; 5	47.1
1634	47:00-15.5(1)	1608	404928.02	1278443.62	Закрепление отсутствует	Картометрический; 5	47.1
1635	47:00-15.5(1)	1609	404896.56	1279055.55	Закрепление отсутствует	Картометрический; 5	47.1

844

полное наименование должности

М.П.

подпись

инициалы, фамилия

КАДАСТРОВЫЙ ПЛАН ТЕРРИТОРИИ

Лист № 110	раздела 11	Всего листов раздела 11: 6231	Всего разделов: 12	Всего листов: 6515
« 09 » июля 2024 г. № КУВИ-001/2024-179472677				
Номер кадастрового квартала: 47:20:0708002				

Сведения о характерных точках границ:							
Номер п/п	Реестровый (учетный, условный) номер	Обозначение характерных точек	Координаты		Описание закрепления на местности	Метод определения координат и средняя квадратическая погрешность положения характерной точки (M), м	Система координат
			X	Y			
1	2	3	4	5	6	7	8
1636	47:00-15.5(1)	1610	404892.77	1279129.3	Закрепление отсутствует	Картометрический; 5	47.1
1637	47:00-15.5(1)	1611	404873.75	1279522.56	Закрепление отсутствует	Картометрический; 5	47.1
1638	47:00-15.5(1)	1612	404822.7	1279800.31	Закрепление отсутствует	Картометрический; 5	47.1
1639	47:00-15.5(1)	1613	404770.76	1279880	Закрепление отсутствует	Картометрический; 5	47.1
1640	47:00-15.5(1)	1614	404753.81	1279896.46	Закрепление отсутствует	Картометрический; 5	47.1
1641	47:00-15.5(1)	1615	404739.84	1279910.02	Закрепление отсутствует	Картометрический; 5	47.1
1642	47:00-15.5(1)	1616	404660.67	1279986.9	Закрепление отсутствует	Картометрический; 5	47.1
1643	47:00-15.5(1)	1617	404556.63	1280072.23	Закрепление отсутствует	Картометрический; 5	47.1
1644	47:00-15.5(1)	1618	404468.54	1280123.66	Закрепление отсутствует	Картометрический; 5	47.1
1645	47:00-15.5(1)	1619	404375.86	1280152.95	Закрепление отсутствует	Картометрический; 5	47.1
1646	47:00-15.5(1)	1620	404014.95	1280262.38	Закрепление отсутствует	Картометрический; 5	47.1
1647	47:00-15.5(1)	1621	403795	1280329.08	Закрепление отсутствует	Картометрический; 5	47.1

1648	47:00-15.5(1)	1622	403659.09	1280370.17	Закрепление отсутствует	Картометрический; 5	47.1
1649	47:00-15.5(1)	1623	403599.91	1280393.92	Закрепление отсутствует	Картометрический; 5	47.1
1650	47:00-15.5(1)	1624	403506.91	1280435.97	Закрепление отсутствует	Картометрический; 5	47.1

846

полное наименование должности

М.П.

подпись

инициалы, фамилия

КАДАСТРОВЫЙ ПЛАН ТЕРРИТОРИИ

Лист № 111	раздела 11	Всего листов раздела 11: 6231	Всего разделов: 12	Всего листов: 6515
« 09 » июля 2024 г. № КУВИ-001/2024-179472677				
Номер кадастрового квартала: 47:20:0708002				

Сведения о характерных точках границ:							
Номер п/п	Реестровый (учетный, условный) номер	Обозначение характерных точек	Координаты		Описание закрепления на местности	Метод определения координат и средняя квадратическая погрешность положения характерной точки (M), м	Система координат
			X	Y			
1	2	3	4	5	6	7	8
1651	47:00-15.5(1)	1625	403423.67	1280495.79	Закрепление отсутствует	Картометрический; 5	47.1
1652	47:00-15.5(1)	1626	403341.16	1280555.21	Закрепление отсутствует	Картометрический; 5	47.1
1653	47:00-15.5(1)	1627	403286.02	1280608.24	Закрепление отсутствует	Картометрический; 5	47.1
1654	47:00-15.5(1)	1628	403230.46	1280670.45	Закрепление отсутствует	Картометрический; 5	47.1
1655	47:00-15.5(1)	1629	403143.38	1280777.53	Закрепление отсутствует	Картометрический; 5	47.1
1656	47:00-15.5(1)	1630	403089.26	1280879.34	Закрепление отсутствует	Картометрический; 5	47.1
1657	47:00-15.5(1)	1631	402860.55	1281471.31	Закрепление отсутствует	Картометрический; 5	47.1
1658	47:00-15.5(1)	1632	402855.88	1281482.83	Закрепление отсутствует	Картометрический; 5	47.1
1659	47:00-15.5(1)	1633	402804.49	1281616.41	Закрепление отсутствует	Картометрический; 5	47.1
1660	47:00-15.5(1)	1634	402616.54	1282102.87	Закрепление отсутствует	Картометрический; 5	47.1
1661	47:00-15.5(1)	1635	402597.65	1282151.8	Закрепление отсутствует	Картометрический; 5	47.1
1662	47:00-15.5(1)	1636	402412.24	1282631.67	Закрепление отсутствует	Картометрический; 5	47.1

1663	47:00-15.5(1)	1637	402091.43	1283466.78	Закрепление отсутствует	Картометрический; 5	47.1
1664	47:00-15.5(1)	1638	402072.9	1283515.02	Закрепление отсутствует	Картометрический; 5	47.1
1665	47:00-15.5(1)	1639	402061.25	1283545.36	Закрепление отсутствует	Картометрический; 5	47.1

848

полное наименование должности

М.П.

подпись

инициалы, фамилия

КАДАСТРОВЫЙ ПЛАН ТЕРРИТОРИИ

Лист № 112	раздела 11	Всего листов раздела 11: 6231	Всего разделов: 12	Всего листов: 6515
« 09 » июля 2024 г. № КУВИ-001/2024-179472677				
Номер кадастрового квартала: 47:20:0708002				

Сведения о характерных точках границ:							
Номер п/п	Реестровый (учетный, условный) номер	Обозначение характерных точек	Координаты		Описание закрепления на местности	Метод определения координат и средняя квадратическая погрешность положения характерной точки (M), м	Система координат
			X	Y			
1	2	3	4	5	6	7	8
1666	47:00-15.5(1)	1640	401983.05	1283748.89	Закрепление отсутствует	Картометрический; 5	47.1
1667	47:00-15.5(1)	1641	401841.74	1284116.78	Закрепление отсутствует	Картометрический; 5	47.1
1668	47:00-15.5(1)	1642	401804.02	1284214.99	Закрепление отсутствует	Картометрический; 5	47.1
1669	47:00-15.5(1)	1643	401758.7	1284332.95	Закрепление отсутствует	Картометрический; 5	47.1
1670	47:00-15.5(1)	1644	401748.85	1284318.14	Закрепление отсутствует	Картометрический; 5	47.1
1671	47:00-15.5(1)	1645	401729.07	1284288.79	Закрепление отсутствует	Картометрический; 5	47.1
1672	47:00-15.5(1)	1646	401727.42	1284284.91	Закрепление отсутствует	Картометрический; 5	47.1
1673	47:00-15.5(1)	1647	401458.11	1283894.23	Закрепление отсутствует	Картометрический; 5	47.1
1674	47:00-15.5(1)	1648	401453.55	1283888.01	Закрепление отсутствует	Картометрический; 5	47.1
1675	47:00-15.5(1)	1649	401442.45	1283868.88	Закрепление отсутствует	Картометрический; 5	47.1
1676	47:00-15.5(1)	1650	401393.83	1283801.8	Закрепление отсутствует	Картометрический; 5	47.1
1677	47:00-15.5(1)	1651	401330.11	1283707.49	Закрепление отсутствует	Картометрический; 5	47.1

1678	47:00-15.5(1)	1652	401298.53	1283667.97	Закрепление отсутствует	Картометрический; 5	47.1
1679	47:00-15.5(1)	1653	401085.35	1283376.17	Закрепление отсутствует	Картометрический; 5	47.1
1680	47:00-15.5(1)	1654	400882.07	1283107.25	Закрепление отсутствует	Картометрический; 5	47.1

850

полное наименование должности

М.П.

подпись

инициалы, фамилия

КАДАСТРОВЫЙ ПЛАН ТЕРРИТОРИИ

Лист № 113	раздела 11	Всего листов раздела 11: 6231	Всего разделов: 12	Всего листов: 6515
« 09 » июля 2024 г. № КУВИ-001/2024-179472677				
Номер кадастрового квартала: 47:20:0708002				

Сведения о характерных точках границ:							
Номер п/п	Реестровый (учетный, условный) номер	Обозначение характерных точек	Координаты		Описание закрепления на местности	Метод определения координат и средняя квадратическая погрешность положения характерной точки (M), м	Система координат
			X	Y			
1	2	3	4	5	6	7	8
1681	47:00-15.5(1)	1655	400857.8	1283071.88	Закрепление отсутствует	Картометрический; 5	47.1
1682	47:00-15.5(1)	1656	400859.2	1283071.14	Закрепление отсутствует	Картометрический; 5	47.1
1683	47:00-15.5(1)	1657	400857.3	1283067.58	Закрепление отсутствует	Картометрический; 5	47.1
1684	47:00-15.5(1)	1658	400855.67	1283068.25	Закрепление отсутствует	Картометрический; 5	47.1
1685	47:00-15.5(1)	1659	400830.87	1283008.17	Закрепление отсутствует	Картометрический; 5	47.1
1686	47:00-15.5(1)	1660	400810.54	1282940.27	Закрепление отсутствует	Картометрический; 5	47.1
1687	47:00-15.5(1)	1661	400691.08	1282549.42	Закрепление отсутствует	Картометрический; 5	47.1
1688	47:00-15.5(1)	1662	400634.62	1282364.81	Закрепление отсутствует	Картометрический; 5	47.1
1689	47:00-15.5(1)	1663	400581.21	1282186.64	Закрепление отсутствует	Картометрический; 5	47.1
1690	47:00-15.5(1)	1664	400521.7	1281990.43	Закрепление отсутствует	Картометрический; 5	47.1
1691	47:00-15.5(1)	1665	400516.94	1281974.78	Закрепление отсутствует	Картометрический; 5	47.1
1692	47:00-15.5(1)	1666	400486.91	1281878.06	Закрепление отсутствует	Картометрический; 5	47.1

1693	47:00-15.5(1)	1667	400454.01	1281768.5	Закрепление отсутствует	Картометрический; 5	47.1
1694	47:00-15.5(1)	1668	400662.55	1281766.25	Закрепление отсутствует	Картометрический; 5	47.1
1695	47:00-15.5(1)	1669	400547.05	1281281.75	Закрепление отсутствует	Картометрический; 5	47.1

852

полное наименование должности

М.П.

подпись

инициалы, фамилия

КАДАСТРОВЫЙ ПЛАН ТЕРРИТОРИИ

Лист № 114	раздела 11	Всего листов раздела 11: 6231	Всего разделов: 12	Всего листов: 6515
« 09 » июля 2024 г. № КУВИ-001/2024-179472677				
Номер кадастрового квартала: 47:20:0708002				

Сведения о характерных точках границ:							
Номер п/п	Реестровый (учетный, условный) номер	Обозначение характерных точек	Координаты		Описание закрепления на местности	Метод определения координат и средняя квадратическая погрешность положения характерной точки (M), м	Система координат
			X	Y			
1	2	3	4	5	6	7	8
1696	47:00-15.5(1)	1670	400449.54	1281012.41	Закрепление отсутствует	Картометрический; 5	47.1
1697	47:00-15.5(1)	1671	400378.01	1280913.45	Закрепление отсутствует	Картометрический; 5	47.1
1698	47:00-15.5(1)	1672	400389.01	1280917.99	Закрепление отсутствует	Картометрический; 5	47.1
1699	47:00-15.5(1)	1673	400412.37	1280913.29	Закрепление отсутствует	Картометрический; 5	47.1
1700	47:00-15.5(1)	1674	400447.14	1280901.24	Закрепление отсутствует	Картометрический; 5	47.1
1701	47:00-15.5(1)	1675	400494.81	1281029.45	Закрепление отсутствует	Картометрический; 5	47.1
1702	47:00-15.5(1)	1676	400543.78	1281156.72	Закрепление отсутствует	Картометрический; 5	47.1
1703	47:00-15.5(1)	1677	400568.31	1281165.67	Закрепление отсутствует	Картометрический; 5	47.1
1704	47:00-15.5(1)	1678	400696.42	1281147.18	Закрепление отсутствует	Картометрический; 5	47.1
1705	47:00-15.5(1)	1679	400719.18	1281148.73	Закрепление отсутствует	Картометрический; 5	47.1
1706	47:00-15.5(1)	1680	400793.38	1281186.79	Закрепление отсутствует	Картометрический; 5	47.1
1707	47:00-15.5(1)	1681	400838.72	1281235.88	Закрепление отсутствует	Картометрический; 5	47.1

1708	47:00-15.5(1)	1682	400940.81	1281234.02	Закрепление отсутствует	Картометрический; 5	47.1
1709	47:00-15.5(1)	1683	400961.4	1281231.34	Закрепление отсутствует	Картометрический; 5	47.1
1710	47:00-15.5(1)	1684	400960.81	1281224.98	Закрепление отсутствует	Картометрический; 5	47.1

854

полное наименование должности

М.П.

подпись

инициалы, фамилия

КАДАСТРОВЫЙ ПЛАН ТЕРРИТОРИИ

Лист № 115	раздела 11	Всего листов раздела 11: 6231	Всего разделов: 12	Всего листов: 6515
« 09 » июля 2024 г. № КУВИ-001/2024-179472677				
Номер кадастрового квартала: 47:20:0708002				

Сведения о характерных точках границ:							
Номер п/п	Реестровый (учетный, условный) номер	Обозначение характерных точек	Координаты		Описание закрепления на местности	Метод определения координат и средняя квадратическая погрешность положения характерной точки (M), м	Система координат
			X	Y			
1	2	3	4	5	6	7	8
1711	47:00-15.5(1)	1685	400957.81	1281212.37	Закрепление отсутствует	Картометрический; 5	47.1
1712	47:00-15.5(1)	1686	400973.7	1281222.13	Закрепление отсутствует	Картометрический; 5	47.1
1713	47:00-15.5(1)	1687	400995.96	1281236.14	Закрепление отсутствует	Картометрический; 5	47.1
1714	47:00-15.5(1)	1688	401009.98	1281238.52	Закрепление отсутствует	Картометрический; 5	47.1
1715	47:00-15.5(1)	1689	401020.48	1281224.51	Закрепление отсутствует	Картометрический; 5	47.1
1716	47:00-15.5(1)	1690	401029.37	1281208.49	Закрепление отсутствует	Картометрический; 5	47.1
1717	47:00-15.5(1)	1691	401006.1	1281161.33	Закрепление отсутствует	Картометрический; 5	47.1
1718	47:00-15.5(1)	1692	400935.31	1281075.88	Закрепление отсутствует	Картометрический; 5	47.1
1719	47:00-15.5(1)	1693	400899.54	1281039.1	Закрепление отсутствует	Картометрический; 5	47.1
1720	47:00-15.5(1)	1694	400857.5	1280995.57	Закрепление отсутствует	Картометрический; 5	47.1
1721	47:00-15.5(1)	1695	400849.74	1280983.06	Закрепление отсутствует	Картометрический; 5	47.1
1722	47:00-15.5(1)	1696	400927.56	1280968.3	Закрепление отсутствует	Картометрический; 5	47.1

1723	47:00-15.5(1)	1697	401053.66	1280927.76	Закрепление отсутствует	Картометрический; 5	47.1
1724	47:00-15.5(1)	1698	401129.86	1280916.43	Закрепление отсутствует	Картометрический; 5	47.1
1725	47:00-15.5(1)	1699	401192.47	1280897.67	Закрепление отсутствует	Картометрический; 5	47.1

856

полное наименование должности

М.П.

подпись

инициалы, фамилия

КАДАСТРОВЫЙ ПЛАН ТЕРРИТОРИИ

Лист № 116	раздела 11	Всего листов раздела 11: 6231	Всего разделов: 12	Всего листов: 6515
« 09 » июля 2024 г. № КУВИ-001/2024-179472677				
Номер кадастрового квартала: 47:20:0708002				

Сведения о характерных точках границ:							
Номер п/п	Реестровый (учетный, условный) номер	Обозначение характерных точек	Координаты		Описание закрепления на местности	Метод определения координат и средняя квадратическая погрешность положения характерной точки (M), м	Система координат
			X	Y			
1	2	3	4	5	6	7	8
1726	47:00-15.5(1)	1700	401286.1	1280884.68	Закрепление отсутствует	Картометрический; 5	47.1
1727	47:00-15.5(1)	1701	401347.53	1280869.01	Закрепление отсутствует	Картометрический; 5	47.1
1728	47:00-15.5(1)	1702	401453.26	1280861.62	Закрепление отсутствует	Картометрический; 5	47.1
1729	47:00-15.5(1)	1703	401542.57	1280854.16	Закрепление отсутствует	Картометрический; 5	47.1
1730	47:00-15.5(1)	1704	401587.99	1280850.31	Закрепление отсутствует	Картометрический; 5	47.1
1731	47:00-15.5(1)	1705	401622.16	1280831.74	Закрепление отсутствует	Картометрический; 5	47.1
1732	47:00-15.5(1)	1706	401638.32	1280830.78	Закрепление отсутствует	Картометрический; 5	47.1
1733	47:00-15.5(1)	1707	401655.32	1280843.2	Закрепление отсутствует	Картометрический; 5	47.1
1734	47:00-15.5(1)	1708	401677.49	1280845.98	Закрепление отсутствует	Картометрический; 5	47.1
1735	47:00-15.5(1)	1709	401778.32	1280843.53	Закрепление отсутствует	Картометрический; 5	47.1
1736	47:00-15.5(1)	1710	401794.98	1280854.03	Закрепление отсутствует	Картометрический; 5	47.1
1737	47:00-15.5(1)	1711	401201.55	1280943.3	Закрепление отсутствует	Картометрический; 5	47.1

1738	47:00-15.5(1)	1712	401362.08	1281807.48	Закрепление отсутствует	Картометрический; 5	47.1
1739	47:00-15.5(1)	1713	401364.9	1281822.35	Закрепление отсутствует	Картометрический; 5	47.1
1740	47:00-15.5(1)	1714	401539	1282805.33	Закрепление отсутствует	Картометрический; 5	47.1

858

полное наименование должности

М.П.

подпись

инициалы, фамилия

КАДАСТРОВЫЙ ПЛАН ТЕРРИТОРИИ

Лист № 117	раздела 11	Всего листов раздела 11: 6231	Всего разделов: 12	Всего листов: 6515
« 09 » июля 2024 г. № КУВИ-001/2024-179472677				
Номер кадастрового квартала: 47:20:0708002				

Сведения о характерных точках границ:							
Номер п/п	Реестровый (учетный, условный) номер	Обозначение характерных точек	Координаты		Описание закрепления на местности	Метод определения координат и средняя квадратическая погрешность положения характерной точки (M), м	Система координат
			X	Y			
1	2	3	4	5	6	7	8
1741	47:00-15.5(1)	1715	401838.82	1282736.48	Закрепление отсутствует	Картометрический; 5	47.1
1742	47:00-15.5(1)	1716	402450.36	1281250.87	Закрепление отсутствует	Картометрический; 5	47.1
1743	47:00-15.5(1)	1717	402366.92	1280752.91	Закрепление отсутствует	Картометрический; 5	47.1
1744	47:00-15.5(1)	1718	402502.76	1280722.88	Закрепление отсутствует	Картометрический; 5	47.1
1745	47:00-15.5(1)	1719	402672.1	1280932.81	Закрепление отсутствует	Картометрический; 5	47.1
1746	47:00-15.5(1)	1720	402729.04	1280897.1	Закрепление отсутствует	Картометрический; 5	47.1
1747	47:00-15.5(1)	1721	402820.25	1280853.95	Закрепление отсутствует	Картометрический; 5	47.1
1748	47:00-15.5(1)	1722	402842.55	1280811.23	Закрепление отсутствует	Картометрический; 5	47.1
1749	47:00-15.5(1)	1723	402823.75	1280738.23	Закрепление отсутствует	Картометрический; 5	47.1
1750	47:00-15.5(1)	1724	402787.24	1280659.78	Закрепление отсутствует	Картометрический; 5	47.1
1751	47:00-15.5(1)	1725	402787.52	1280597	Закрепление отсутствует	Картометрический; 5	47.1
1752	47:00-15.5(1)	1726	402761.45	1280531.1	Закрепление отсутствует	Картометрический; 5	47.1

1753	47:00-15.5(1)	1727	402738.57	1280498.54	Закрепление отсутствует	Картометрический; 5	47.1
1754	47:00-15.5(1)	1728	402724.23	1280454.87	Закрепление отсутствует	Картометрический; 5	47.1
1755	47:00-15.5(1)	1729	402706.94	1280416.72	Закрепление отсутствует	Картометрический; 5	47.1

860

полное наименование должности

М.П.

подпись

инициалы, фамилия

КАДАСТРОВЫЙ ПЛАН ТЕРРИТОРИИ

Лист № 118	раздела 11	Всего листов раздела 11: 6231	Всего разделов: 12	Всего листов: 6515
« 09 » июля 2024 г. № КУВИ-001/2024-179472677				
Номер кадастрового квартала: 47:20:0708002				

Сведения о характерных точках границ:							
Номер п/п	Реестровый (учетный, условный) номер	Обозначение характерных точек	Координаты		Описание закрепления на местности	Метод определения координат и средняя квадратическая погрешность положения характерной точки (M), м	Система координат
			X	Y			
1	2	3	4	5	6	7	8
1756	47:00-15.5(1)	1730	402683.77	1280403.3	Закрепление отсутствует	Картометрический; 5	47.1
1757	47:00-15.5(1)	1731	402658.72	1280399.11	Закрепление отсутствует	Картометрический; 5	47.1
1758	47:00-15.5(1)	1732	402644.35	1280402.67	Закрепление отсутствует	Картометрический; 5	47.1
1759	47:00-15.5(1)	1733	402624.12	1280419.97	Закрепление отсутствует	Картометрический; 5	47.1
1760	47:00-15.5(1)	1734	402585.02	1280440.2	Закрепление отсутствует	Картометрический; 5	47.1
1761	47:00-15.5(1)	1735	402568.63	1280438.3	Закрепление отсутствует	Картометрический; 5	47.1
1762	47:00-15.5(1)	1736	402539.39	1280429.43	Закрепление отсутствует	Картометрический; 5	47.1
1763	47:00-15.5(1)	1737	402513.1	1280421.19	Закрепление отсутствует	Картометрический; 5	47.1
1764	47:00-15.5(1)	1738	402495.05	1280423.52	Закрепление отсутствует	Картометрический; 5	47.1
1765	47:00-15.5(1)	1739	402478.9	1280433.33	Закрепление отсутствует	Картометрический; 5	47.1
1766	47:00-15.5(1)	1740	402468.76	1280443.58	Закрепление отсутствует	Картометрический; 5	47.1
1767	47:00-15.5(1)	1741	402440.15	1280442.63	Закрепление отсутствует	Картометрический; 5	47.1

1768	47:00-15.5(1)	1742	402389.9	1280435.02	Закрепление отсутствует	Картометрический; 5	47.1
1769	47:00-15.5(1)	1743	402347.62	1280425.16	Закрепление отсутствует	Картометрический; 5	47.1
1770	47:00-15.5(1)	1744	402288.5	1280412.88	Закрепление отсутствует	Картометрический; 5	47.1

862

полное наименование должности

М.П.

подпись

инициалы, фамилия

КАДАСТРОВЫЙ ПЛАН ТЕРРИТОРИИ

Лист № 119	раздела 11	Всего листов раздела 11: 6231	Всего разделов: 12	Всего листов: 6515
« 09 » июля 2024 г. № КУВИ-001/2024-179472677				
Номер кадастрового квартала: 47:20:0708002				

Сведения о характерных точках границ:							
Номер п/п	Реестровый (учетный, условный) номер	Обозначение характерных точек	Координаты		Описание закрепления на местности	Метод определения координат и средняя квадратическая погрешность положения характерной точки (M), м	Система координат
			X	Y			
1	2	3	4	5	6	7	8
1771	47:00-15.5(1)	1745	402258.37	1280410.58	Закрепление отсутствует	Картометрический; 5	47.1
1772	47:00-15.5(1)	1746	402226.6	1280421.72	Закрепление отсутствует	Картометрический; 5	47.1
1773	47:00-15.5(1)	1747	402191.23	1280456.44	Закрепление отсутствует	Картометрический; 5	47.1
1774	47:00-15.5(1)	1748	402165.69	1280463.64	Закрепление отсутствует	Картометрический; 5	47.1
1775	47:00-15.5(1)	1749	402096.25	1280450.21	Закрепление отсутствует	Картометрический; 5	47.1
1776	47:00-15.5(1)	1750	402064.81	1280446.28	Закрепление отсутствует	Картометрический; 5	47.1
1777	47:00-15.5(1)	1751	402047.45	1280450.21	Закрепление отсутствует	Картометрический; 5	47.1
1778	47:00-15.5(1)	1752	402026.17	1280466.59	Закрепление отсутствует	Картометрический; 5	47.1
1779	47:00-15.5(1)	1753	402009.01	1280477.08	Закрепление отсутствует	Картометрический; 5	47.1
1780	47:00-15.5(1)	1754	401967.24	1280464.06	Закрепление отсутствует	Картометрический; 5	47.1
1781	47:00-15.5(1)	1755	401926.32	1280466.99	Закрепление отсутствует	Картометрический; 5	47.1
1782	47:00-15.5(1)	1756	401862.74	1280488.42	Закрепление отсутствует	Картометрический; 5	47.1

1783	47:00-15.5(1)	1757	401792.72	1280498.96	Закрепление отсутствует	Картометрический; 5	47.1
1784	47:00-15.5(1)	1758	401724.33	1280523.2	Закрепление отсутствует	Картометрический; 5	47.1
1785	47:00-15.5(1)	1759	401702.41	1280526.26	Закрепление отсутствует	Картометрический; 5	47.1

864

полное наименование должности

М.П.

подпись

инициалы, фамилия

КАДАСТРОВЫЙ ПЛАН ТЕРРИТОРИИ

Лист № 120	раздела 11	Всего листов раздела 11: 6231	Всего разделов: 12	Всего листов: 6515
« 09 » июля 2024 г. № КУВИ-001/2024-179472677				
Номер кадастрового квартала: 47:20:0708002				

Сведения о характерных точках границ:							
Номер п/п	Реестровый (учетный, условный) номер	Обозначение характерных точек	Координаты		Описание закрепления на местности	Метод определения координат и средняя квадратическая погрешность положения характерной точки (M), м	Система координат
			X	Y			
1	2	3	4	5	6	7	8
1786	47:00-15.5(1)	1760	401685.99	1280513.99	Закрепление отсутствует	Картометрический; 5	47.1
1787	47:00-15.5(1)	1761	401672.61	1280502.04	Закрепление отсутствует	Картометрический; 5	47.1
1788	47:00-15.5(1)	1762	401625.11	1280506.5	Закрепление отсутствует	Картометрический; 5	47.1
1789	47:00-15.5(1)	1763	401593.23	1280503.47	Закрепление отсутствует	Картометрический; 5	47.1
1790	47:00-15.5(1)	1764	401540.8	1280483.71	Закрепление отсутствует	Картометрический; 5	47.1
1791	47:00-15.5(1)	1765	401479.75	1280449.92	Закрепление отсутствует	Картометрический; 5	47.1
1792	47:00-15.5(1)	1766	401442.14	1280433.98	Закрепление отсутствует	Картометрический; 5	47.1
1793	47:00-15.5(1)	1767	401406.92	1280425.05	Закрепление отсутствует	Картометрический; 5	47.1
1794	47:00-15.5(1)	1768	401394.96	1280415.17	Закрепление отсутствует	Картометрический; 5	47.1
1795	47:00-15.5(1)	1769	401394.96	1280408.64	Закрепление отсутствует	Картометрический; 5	47.1
1796	47:00-15.5(1)	1770	401410.9	1280397.32	Закрепление отсутствует	Картометрический; 5	47.1
1797	47:00-15.5(1)	1771	401452.02	1280386.8	Закрепление отсутствует	Картометрический; 5	47.1

1798	47:00-15.5(1)	1772	401502.91	1280392.56	Закрепление отсутствует	Картометрический; 5	47.1
1799	47:00-15.5(1)	1773	401560.71	1280389.17	Закрепление отсутствует	Картометрический; 5	47.1
1800	47:00-15.5(1)	1774	401627.46	1280385.78	Закрепление отсутствует	Картометрический; 5	47.1

866

полное наименование должности

М.П.

подпись

инициалы, фамилия

КАДАСТРОВЫЙ ПЛАН ТЕРРИТОРИИ

Лист № 121	раздела 11	Всего листов раздела 11: 6231	Всего разделов: 12	Всего листов: 6515
« 09 » июля 2024 г. № КУВИ-001/2024-179472677				
Номер кадастрового квартала: 47:20:0708002				

Сведения о характерных точках границ:							
Номер п/п	Реестровый (учетный, условный) номер	Обозначение характерных точек	Координаты		Описание закрепления на местности	Метод определения координат и средняя квадратическая погрешность положения характерной точки (M), м	Система координат
			X	Y			
1	2	3	4	5	6	7	8
1801	47:00-15.5(1)	1775	401654.06	1280373.02	Закрепление отсутствует	Картометрический; 5	47.1
1802	47:00-15.5(1)	1776	401666.27	1280349.01	Закрепление отсутствует	Картометрический; 5	47.1
1803	47:00-15.5(1)	1777	401671.83	1280316.85	Закрепление отсутствует	Картометрический; 5	47.1
1804	47:00-15.5(1)	1778	401686.77	1280305.76	Закрепление отсутствует	Картометрический; 5	47.1
1805	47:00-15.5(1)	1779	401779.39	1280282.1	Закрепление отсутствует	Картометрический; 5	47.1
1806	47:00-15.5(1)	1780	401836.73	1280262.05	Закрепление отсутствует	Картометрический; 5	47.1
1807	47:00-15.5(1)	1781	401921.33	1280220.75	Закрепление отсутствует	Картометрический; 5	47.1
1808	47:00-15.5(1)	1782	402010.77	1280169.86	Закрепление отсутствует	Картометрический; 5	47.1
1809	47:00-15.5(1)	1783	402043.2	1280168.88	Закрепление отсутствует	Картометрический; 5	47.1
1810	47:00-15.5(1)	1784	402095.27	1280144.32	Закрепление отсутствует	Картометрический; 5	47.1
1811	47:00-15.5(1)	1785	402157.5	1280108.62	Закрепление отсутствует	Картометрический; 5	47.1
1812	47:00-15.5(1)	1786	402230.86	1280064.73	Закрепление отсутствует	Картометрический; 5	47.1

1813	47:00-15.5(1)	1787	402274.75	1280049.34	Закрепление отсутствует	Картометрический; 5	47.1
1814	47:00-15.5(1)	1788	402314.38	1280045.41	Закрепление отсутствует	Картометрический; 5	47.1
1815	47:00-15.5(1)	1789	402335.67	1280043.44	Закрепление отсутствует	Картометрический; 5	47.1

868

полное наименование должности

М.П.

подпись

инициалы, фамилия

КАДАСТРОВЫЙ ПЛАН ТЕРРИТОРИИ

Лист № 122	раздела 11	Всего листов раздела 11: 6231	Всего разделов: 12	Всего листов: 6515
« 09 » июля 2024 г. № КУВИ-001/2024-179472677				
Номер кадастрового квартала: 47:20:0708002				

Сведения о характерных точках границ:							
Номер п/п	Реестровый (учетный, условный) номер	Обозначение характерных точек	Координаты		Описание закрепления на местности	Метод определения координат и средняя квадратическая погрешность положения характерной точки (M _t), м	Система координат
			X	Y			
1	2	3	4	5	6	7	8
1816	47:00-15.5(1)	1790	402380.54	1280078.16	Закрепление отсутствует	Картометрический; 5	47.1
1817	47:00-15.5(1)	1791	402409.03	1280097.48	Закрепление отсутствует	Картометрический; 5	47.1
1818	47:00-15.5(1)	1792	402438.83	1280101.41	Закрепление отсутствует	Картометрический; 5	47.1
1819	47:00-15.5(1)	1793	402472.24	1280096.5	Закрепление отсутствует	Картометрический; 5	47.1
1820	47:00-15.5(1)	1794	402506.96	1280111.56	Закрепление отсутствует	Картометрический; 5	47.1
1821	47:00-15.5(1)	1795	402543.64	1280111.56	Закрепление отсутствует	Картометрический; 5	47.1
1822	47:00-15.5(1)	1796	402586.54	1280087.33	Закрепление отсутствует	Картометрический; 5	47.1
1823	47:00-15.5(1)	1797	402562.37	1279972.59	Закрепление отсутствует	Картометрический; 5	47.1
1824	47:00-15.5(1)	1798	402593.74	1279960.59	Закрепление отсутствует	Картометрический; 5	47.1
1825	47:00-15.5(1)	1799	402634.92	1279959.6	Закрепление отсутствует	Картометрический; 5	47.1
1826	47:00-15.5(1)	1800	402656.12	1279959.21	Закрепление отсутствует	Картометрический; 5	47.1
1827	47:00-15.5(1)	1801	402661.4	1279958.81	Закрепление отсутствует	Картометрический; 5	47.1

1828	47:00-15.5(1)	1802	402675.35	1279960.8	Закрепление отсутствует	Картометрический; 5	47.1
1829	47:00-15.5(1)	1803	402681.31	1279957.99	Закрепление отсутствует	Картометрический; 5	47.1
1830	47:00-15.5(1)	1804	402690.58	1279957.18	Закрепление отсутствует	Картометрический; 5	47.1

870

полное наименование должности

М.П.

подпись

инициалы, фамилия

КАДАСТРОВЫЙ ПЛАН ТЕРРИТОРИИ

Лист № 123	раздела 11	Всего листов раздела 11: 6231	Всего разделов: 12	Всего листов: 6515
« 09 » июля 2024 г. № КУВИ-001/2024-179472677				
Номер кадастрового квартала: 47:20:0708002				

Сведения о характерных точках границ:							
Номер п/п	Реестровый (учетный, условный) номер	Обозначение характерных точек	Координаты		Описание закрепления на местности	Метод определения координат и средняя квадратическая погрешность положения характерной точки (M), м	Система координат
			X	Y			
1	2	3	4	5	6	7	8
1831	47:00-15.5(1)	1805	402719.22	1279946.5	Закрепление отсутствует	Картометрический; 5	47.1
1832	47:00-15.5(1)	1806	402742.9	1279933.27	Закрепление отсутствует	Картометрический; 5	47.1
1833	47:00-15.5(1)	1807	402774.9	1279921.46	Закрепление отсутствует	Картометрический; 5	47.1
1834	47:00-15.5(1)	1808	402770.52	1279916.12	Закрепление отсутствует	Картометрический; 5	47.1
1835	47:00-15.5(1)	1809	402753.05	1279920.7	Закрепление отсутствует	Картометрический; 5	47.1
1836	47:00-15.5(1)	1810	402729.27	1279930.93	Закрепление отсутствует	Картометрический; 5	47.1
1837	47:00-15.5(1)	1811	402691.64	1279947.39	Закрепление отсутствует	Картометрический; 5	47.1
1838	47:00-15.5(1)	1812	402659.76	1279951.71	Закрепление отсутствует	Картометрический; 5	47.1
1839	47:00-15.5(1)	1813	402632.83	1279950.39	Закрепление отсутствует	Картометрический; 5	47.1
1840	47:00-15.5(1)	1814	402588.3	1279952.22	Закрепление отсутствует	Картометрический; 5	47.1
1841	47:00-15.5(1)	1815	402542.88	1279966.04	Закрепление отсутствует	Картометрический; 5	47.1
1842	47:00-15.5(1)	1816	402517.44	1279972.06	Закрепление отсутствует	Картометрический; 5	47.1

1843	47:00-15.5(1)	1817	402495.82	1279971.13	Закрепление отсутствует	Картометрический; 5	47.1
1844	47:00-15.5(1)	1818	402448.65	1279965.09	Закрепление отсутствует	Картометрический; 5	47.1
1845	47:00-15.5(1)	1819	402379.49	1279959.43	Закрепление отсутствует	Картометрический; 5	47.1

872

полное наименование должности

М.П.

подпись

инициалы, фамилия

КАДАСТРОВЫЙ ПЛАН ТЕРРИТОРИИ

Лист № 124	раздела 11	Всего листов раздела 11: 6231	Всего разделов: 12	Всего листов: 6515
« 09 » июля 2024 г. № КУВИ-001/2024-179472677				
Номер кадастрового квартала: 47:20:0708002				

Сведения о характерных точках границ:							
Номер п/п	Реестровый (учетный, условный) номер	Обозначение характерных точек	Координаты		Описание закрепления на местности	Метод определения координат и средняя квадратическая погрешность положения характерной точки (M), м	Система координат
			X	Y			
1	2	3	4	5	6	7	8
1846	47:00-15.5(1)	1820	402270.96	1279952.35	Закрепление отсутствует	Картометрический; 5	47.1
1847	47:00-15.5(1)	1821	402223.49	1279944.78	Закрепление отсутствует	Картометрический; 5	47.1
1848	47:00-15.5(1)	1822	402203.55	1279951.54	Закрепление отсутствует	Картометрический; 5	47.1
1849	47:00-15.5(1)	1823	402187.6	1279958.82	Закрепление отсутствует	Картометрический; 5	47.1
1850	47:00-15.5(1)	1824	402164.72	1279971.22	Закрепление отсутствует	Картометрический; 5	47.1
1851	47:00-15.5(1)	1825	402146.08	1279986.65	Закрепление отсутствует	Картометрический; 5	47.1
1852	47:00-15.5(1)	1826	402126.97	1279998.19	Закрепление отсутствует	Картометрический; 5	47.1
1853	47:00-15.5(1)	1827	402087.23	1280015.19	Закрепление отсутствует	Картометрический; 5	47.1
1854	47:00-15.5(1)	1828	402032.73	1280024.43	Закрепление отсутствует	Картометрический; 5	47.1
1855	47:00-15.5(1)	1829	402007.83	1280023.87	Закрепление отсутствует	Картометрический; 5	47.1
1856	47:00-15.5(1)	1830	401990.77	1280018.99	Закрепление отсутствует	Картометрический; 5	47.1
1857	47:00-15.5(1)	1831	401969.87	1280020.85	Закрепление отсутствует	Картометрический; 5	47.1

1858	47:00-15.5(1)	1832	401944.96	1280036.88	Закрепление отсутствует	Картометрический; 5	47.1
1859	47:00-15.5(1)	1833	401927.93	1280050.34	Закрепление отсутствует	Картометрический; 5	47.1
1860	47:00-15.5(1)	1834	401897.3	1280065.37	Закрепление отсутствует	Картометрический; 5	47.1

874

полное наименование должности

М.П.

подпись

инициалы, фамилия

КАДАСТРОВЫЙ ПЛАН ТЕРРИТОРИИ

Лист № 125	раздела 11	Всего листов раздела 11: 6231	Всего разделов: 12	Всего листов: 6515
« 09 » июля 2024 г. № КУВИ-001/2024-179472677				
Номер кадастрового квартала: 47:20:0708002				

Сведения о характерных точках границ:							
Номер п/п	Реестровый (учетный, условный) номер	Обозначение характерных точек	Координаты		Описание закрепления на местности	Метод определения координат и средняя квадратическая погрешность положения характерной точки (M), м	Система координат
			X	Y			
1	2	3	4	5	6	7	8
1861	47:00-15.5(1)	1835	401874.54	1280078.82	Закрепление отсутствует	Картометрический; 5	47.1
1862	47:00-15.5(1)	1836	401863.05	1280085.8	Закрепление отсутствует	Картометрический; 5	47.1
1863	47:00-15.5(1)	1837	401796.45	1280114.55	Закрепление отсутствует	Картометрический; 5	47.1
1864	47:00-15.5(1)	1838	401757.45	1280135.93	Закрепление отсутствует	Картометрический; 5	47.1
1865	47:00-15.5(1)	1839	401735.98	1280150.11	Закрепление отсутствует	Картометрический; 5	47.1
1866	47:00-15.5(1)	1840	401709.35	1280172.87	Закрепление отсутствует	Картометрический; 5	47.1
1867	47:00-15.5(1)	1841	401693.75	1280198.34	Закрепление отсутствует	Картометрический; 5	47.1
1868	47:00-15.5(1)	1842	401674.75	1280222.75	Закрепление отсутствует	Картометрический; 5	47.1
1869	47:00-15.5(1)	1843	401659.4	1280245.41	Закрепление отсутствует	Картометрический; 5	47.1
1870	47:00-15.5(1)	1844	401637.4	1280278.71	Закрепление отсутствует	Картометрический; 5	47.1
1871	47:00-15.5(1)	1845	401608.55	1280302.25	Закрепление отсутствует	Картометрический; 5	47.1
1872	47:00-15.5(1)	1846	401586.35	1280313.75	Закрепление отсутствует	Картометрический; 5	47.1

1873	47:00-15.5(1)	1847	401564.15	1280319.55	Закрепление отсутствует	Картометрический; 5	47.1
1874	47:00-15.5(1)	1848	401557.55	1280318.26	Закрепление отсутствует	Картометрический; 5	47.1
1875	47:00-15.5(1)	1849	401536.01	1280312.31	Закрепление отсутствует	Картометрический; 5	47.1

876

полное наименование должности

М.П.

подпись

инициалы, фамилия

КАДАСТРОВЫЙ ПЛАН ТЕРРИТОРИИ

Лист № 126	раздела 11	Всего листов раздела 11: 6231	Всего разделов: 12	Всего листов: 6515
« 09 » июля 2024 г. № КУВИ-001/2024-179472677				
Номер кадастрового квартала: 47:20:0708002				

Сведения о характерных точках границ:							
Номер п/п	Реестровый (учетный, условный) номер	Обозначение характерных точек	Координаты		Описание закрепления на местности	Метод определения координат и средняя квадратическая погрешность положения характерной точки (M), м	Система координат
			X	Y			
1	2	3	4	5	6	7	8
1876	47:00-15.5(1)	1850	401517.39	1280312.46	Закрепление отсутствует	Картометрический; 5	47.1
1877	47:00-15.5(1)	1851	401502.67	1280317.91	Закрепление отсутствует	Картометрический; 5	47.1
1878	47:00-15.5(1)	1852	401486.2	1280325.85	Закрепление отсутствует	Картометрический; 5	47.1
1879	47:00-15.5(1)	1853	401464.05	1280342.95	Закрепление отсутствует	Картометрический; 5	47.1
1880	47:00-15.5(1)	1854	401452.95	1280348.65	Закрепление отсутствует	Картометрический; 5	47.1
1881	47:00-15.5(1)	1855	401430.7	1280354.5	Закрепление отсутствует	Картометрический; 5	47.1
1882	47:00-15.5(1)	1856	401408.5	1280360.3	Закрепление отсутствует	Картометрический; 5	47.1
1883	47:00-15.5(1)	1857	401381.44	1280364.72	Закрепление отсутствует	Картометрический; 5	47.1
1884	47:00-15.5(1)	1858	401337.6	1280361.87	Закрепление отсутствует	Картометрический; 5	47.1
1885	47:00-15.5(1)	1859	401315.21	1280360.98	Закрепление отсутствует	Картометрический; 5	47.1
1886	47:00-15.5(1)	1860	401283.71	1280341.33	Закрепление отсутствует	Картометрический; 5	47.1
1887	47:00-15.5(1)	1861	401255.49	1280322.43	Закрепление отсутствует	Картометрический; 5	47.1

1888	47:00-15.5(1)	1862	401242.14	1280317.14	Закрепление отсутствует	Картометрический; 5	47.1
1889	47:00-15.5(1)	1863	401215.43	1280311.6	Закрепление отсутствует	Картометрический; 5	47.1
1890	47:00-15.5(1)	1864	401219.46	1280269.27	Закрепление отсутствует	Картометрический; 5	47.1

878

полное наименование должности

М.П.

подпись

инициалы, фамилия

КАДАСТРОВЫЙ ПЛАН ТЕРРИТОРИИ

Лист № 127	раздела 11	Всего листов раздела 11: 6231	Всего разделов: 12	Всего листов: 6515
« 09 » июля 2024 г. № КУВИ-001/2024-179472677				
Номер кадастрового квартала: 47:20:0708002				

Сведения о характерных точках границ:							
Номер п/п	Реестровый (учетный, условный) номер	Обозначение характерных точек	Координаты		Описание закрепления на местности	Метод определения координат и средняя квадратическая погрешность положения характерной точки (M), м	Система координат
			X	Y			
1	2	3	4	5	6	7	8
1891	47:00-15.5(1)	1865	401203.08	1280250.37	Закрепление отсутствует	Картометрический; 5	47.1
1892	47:00-15.5(1)	1866	401168.56	1280249.61	Закрепление отсутствует	Картометрический; 5	47.1
1893	47:00-15.5(1)	1867	401072.82	1280258.94	Закрепление отсутствует	Картометрический; 5	47.1
1894	47:00-15.5(1)	1868	400997.73	1280265.99	Закрепление отсутствует	Картометрический; 5	47.1
1895	47:00-15.5(1)	1869	400889.26	1280275.41	Закрепление отсутствует	Картометрический; 5	47.1
1896	47:00-15.5(1)	1870	400842.98	1280279.39	Закрепление отсутствует	Картометрический; 5	47.1
1897	47:00-15.5(1)	1871	400827.59	1280263.84	Закрепление отсутствует	Картометрический; 5	47.1
1898	47:00-15.5(1)	1872	400809.08	1280249.14	Закрепление отсутствует	Картометрический; 5	47.1
1899	47:00-15.5(1)	1873	400793.86	1280238.59	Закрепление отсутствует	Картометрический; 5	47.1
1900	47:00-15.5(1)	1874	400786.77	1280226.31	Закрепление отсутствует	Картометрический; 5	47.1
1901	47:00-15.5(1)	1875	400927.86	1280223.28	Закрепление отсутствует	Картометрический; 5	47.1
1902	47:00-15.5(1)	1876	401170.67	1279792.16	Закрепление отсутствует	Картометрический; 5	47.1

1903	47:00-15.5(1)	1877	401237.66	1279851.01	Закрепление отсутствует	Картометрический; 5	47.1
1904	47:00-15.5(1)	1878	401213.45	1279910.97	Закрепление отсутствует	Картометрический; 5	47.1
1905	47:00-15.5(1)	1879	401230.36	1279999.76	Закрепление отсутствует	Картометрический; 5	47.1

880

полное наименование должности

М.П.

подпись

инициалы, фамилия

КАДАСТРОВЫЙ ПЛАН ТЕРРИТОРИИ

Лист № 128	раздела 11	Всего листов раздела 11: 6231	Всего разделов: 12	Всего листов: 6515
« 09 » июля 2024 г. № КУВИ-001/2024-179472677				
Номер кадастрового квартала: 47:20:0708002				

Сведения о характерных точках границ:							
Номер п/п	Реестровый (учетный, условный) номер	Обозначение характерных точек	Координаты		Описание закрепления на местности	Метод определения координат и средняя квадратическая погрешность положения характерной точки (M), м	Система координат
			X	Y			
1	2	3	4	5	6	7	8
1906	47:00-15.5(1)	1880	401303.39	1280168.49	Закрепление отсутствует	Картометрический; 5	47.1
1907	47:00-15.5(1)	1881	401684.54	1279956.91	Закрепление отсутствует	Картометрический; 5	47.1
1908	47:00-15.5(1)	1882	401760.3	1279874.3	Закрепление отсутствует	Картометрический; 5	47.1
1909	47:00-15.5(1)	1883	402005.97	1279642.95	Закрепление отсутствует	Картометрический; 5	47.1
1910	47:00-15.5(1)	1884	401900.69	1278976.09	Закрепление отсутствует	Картометрический; 5	47.1
1911	47:00-15.5(1)	1885	401752.16	1277973.27	Закрепление отсутствует	Картометрический; 5	47.1
1912	47:00-15.5(1)	1886	401582.47	1276920.3	Закрепление отсутствует	Картометрический; 5	47.1
1913	47:00-15.5(1)	1887	401419.55	1275896.3	Закрепление отсутствует	Картометрический; 5	47.1
1914	47:00-15.5(1)	1888	400359.39	1276052.21	Закрепление отсутствует	Картометрический; 5	47.1
1915	47:00-15.5(1)	1889	399323.91	1276237.16	Закрепление отсутствует	Картометрический; 5	47.1
1916	47:00-15.5(1)	1890	398320.35	1276403.34	Закрепление отсутствует	Картометрический; 5	47.1
1917	47:00-15.5(1)	1891	398555.6	1277373.2	Закрепление отсутствует	Картометрический; 5	47.1

1918	47:00-15.5(1)	1892	398455.55	1277402.15	Закрепление отсутствует	Картометрический; 5	47.1
1919	47:00-15.5(1)	1893	398523.5	1277548.5	Закрепление отсутствует	Картометрический; 5	47.1
1920	47:00-15.5(1)	1894	398919.34	1278540.75	Закрепление отсутствует	Картометрический; 5	47.1

882

полное наименование должности

М.П.

подпись

инициалы, фамилия

КАДАСТРОВЫЙ ПЛАН ТЕРРИТОРИИ

Лист № 129	раздела 11	Всего листов раздела 11: 6231	Всего разделов: 12	Всего листов: 6515
« 09 » июля 2024 г. № КУВИ-001/2024-179472677				
Номер кадастрового квартала: 47:20:0708002				

Сведения о характерных точках границ:							
Номер п/п	Реестровый (учетный, условный) номер	Обозначение характерных точек	Координаты		Описание закрепления на местности	Метод определения координат и средняя квадратическая погрешность положения характерной точки (M), м	Система координат
			X	Y			
1	2	3	4	5	6	7	8
1921	47:00-15.5(1)	1895	399050.74	1278874.5	Закрепление отсутствует	Картометрический; 5	47.1
1922	47:00-15.5(1)	1896	398961.25	1278884.69	Закрепление отсутствует	Картометрический; 5	47.1
1923	47:00-15.5(1)	1897	398885.46	1278905.67	Закрепление отсутствует	Картометрический; 5	47.1
1924	47:00-15.5(1)	1898	398813.07	1278954.67	Закрепление отсутствует	Картометрический; 5	47.1
1925	47:00-15.5(1)	1899	398714.37	1279038.57	Закрепление отсутствует	Картометрический; 5	47.1
1926	47:00-15.5(1)	1900	398524.92	1279156.03	Закрепление отсутствует	Картометрический; 5	47.1
1927	47:00-15.5(1)	1901	398410.05	1279257.86	Закрепление отсутствует	Картометрический; 5	47.1
1928	47:00-15.5(1)	1902	398350.39	1279327.92	Закрепление отсутствует	Картометрический; 5	47.1
1929	47:00-15.5(1)	1903	398324.58	1279385.5	Закрепление отсутствует	Картометрический; 5	47.1
1930	47:00-15.5(1)	1904	398308.7	1279433.72	Закрепление отсутствует	Картометрический; 5	47.1
1931	47:00-15.5(1)	1905	398263.6	1279479.67	Закрепление отсутствует	Картометрический; 5	47.1
1932	47:00-15.5(1)	1906	397715.57	1278663.85	Закрепление отсутствует	Картометрический; 5	47.1

1933	47:00-15.5(1)	1907	397690.8	1278667.2	Закрепление отсутствует	Картометрический; 5	47.1
1934	47:00-15.5(1)	1908	397401.28	1278711.81	Закрепление отсутствует	Картометрический; 5	47.1
1935	47:00-15.5(1)	1909	396967.82	1278533.1	Закрепление отсутствует	Картометрический; 5	47.1

884

полное наименование должности

М.П.

подпись

инициалы, фамилия

КАДАСТРОВЫЙ ПЛАН ТЕРРИТОРИИ

Лист № 130	раздела 11	Всего листов раздела 11: 6231	Всего разделов: 12	Всего листов: 6515
« 09 » июля 2024 г. № КУВИ-001/2024-179472677				
Номер кадастрового квартала: 47:20:0708002				

Сведения о характерных точках границ:							
Номер п/п	Реестровый (учетный, условный) номер	Обозначение характерных точек	Координаты		Описание закрепления на местности	Метод определения координат и средняя квадратическая погрешность положения характерной точки (M), м	Система координат
			X	Y			
1	2	3	4	5	6	7	8
1936	47:00-15.5(1)	1910	396655.64	1279106.71	Закрепление отсутствует	Картометрический; 5	47.1
1937	47:00-15.5(1)	1911	396660.98	1279247.38	Закрепление отсутствует	Картометрический; 5	47.1
1938	47:00-15.5(1)	1912	396608.68	1279365.27	Закрепление отсутствует	Картометрический; 5	47.1
1939	47:00-15.5(1)	1913	396538.67	1279344.73	Закрепление отсутствует	Картометрический; 5	47.1
1940	47:00-15.5(1)	1914	396193.81	1279235.78	Закрепление отсутствует	Картометрический; 5	47.1
1941	47:00-15.5(1)	1915	396192.95	1279232.92	Закрепление отсутствует	Картометрический; 5	47.1
1942	47:00-15.5(1)	1916	396188.33	1279222.75	Закрепление отсутствует	Картометрический; 5	47.1
1943	47:00-15.5(1)	1917	396181.55	1279215.04	Закрепление отсутствует	Картометрический; 5	47.1
1944	47:00-15.5(1)	1918	396169.25	1279208.57	Закрепление отсутствует	Картометрический; 5	47.1
1945	47:00-15.5(1)	1919	396155.69	1279204.05	Закрепление отсутствует	Картометрический; 5	47.1
1946	47:00-15.5(1)	1920	396146.24	1279201.38	Закрепление отсутствует	Картометрический; 5	47.1
1947	47:00-15.5(1)	1921	396141.92	1279198.5	Закрепление отсутствует	Картометрический; 5	47.1

1948	47:00-15.5(1)	1922	396140.08	1279192.54	Закрепление отсутствует	Картометрический; 5	47.1
1949	47:00-15.5(1)	1923	396138.64	1279180.62	Закрепление отсутствует	Картометрический; 5	47.1
1950	47:00-15.5(1)	1924	396137.2	1279174.05	Закрепление отсутствует	Картометрический; 5	47.1

886

полное наименование должности

М.П.

подпись

инициалы, фамилия

КАДАСТРОВЫЙ ПЛАН ТЕРРИТОРИИ

Лист № 131	раздела 11	Всего листов раздела 11: 6231	Всего разделов: 12	Всего листов: 6515
« 09 » июля 2024 г. № КУВИ-001/2024-179472677				
Номер кадастрового квартала: 47:20:0708002				

Сведения о характерных точках границ:							
Номер п/п	Реестровый (учетный, условный) номер	Обозначение характерных точек	Координаты		Описание закрепления на местности	Метод определения координат и средняя квадратическая погрешность положения характерной точки (M), м	Система координат
			X	Y			
1	2	3	4	5	6	7	8
1951	47:00-15.5(1)	1925	396133.91	1279167.68	Закрепление отсутствует	Картометрический; 5	47.1
1952	47:00-15.5(1)	1926	396119.3	1279142.77	Закрепление отсутствует	Картометрический; 5	47.1
1953	47:00-15.5(1)	1927	396114.98	1279136.6	Закрепление отсутствует	Картометрический; 5	47.1
1954	47:00-15.5(1)	1928	396107.28	1279130.75	Закрепление отсутствует	Картометрический; 5	47.1
1955	47:00-15.5(1)	1929	396101.73	1279123.66	Закрепление отсутствует	Картометрический; 5	47.1
1956	47:00-15.5(1)	1930	396094.33	1279110.72	Закрепление отсутствует	Картометрический; 5	47.1
1957	47:00-15.5(1)	1931	396088.47	1279104.86	Закрепление отсутствует	Картометрический; 5	47.1
1958	47:00-15.5(1)	1932	396079.85	1279099.31	Закрепление отсутствует	Картометрический; 5	47.1
1959	47:00-15.5(1)	1933	396069.6	1279092.53	Закрепление отсутствует	Картометрический; 5	47.1
1960	47:00-15.5(1)	1934	396065.9	1279085.44	Закрепление отсутствует	Картометрический; 5	47.1
1961	47:00-15.5(1)	1935	396062.82	1279074.97	Закрепление отсутствует	Картометрический; 5	47.1
1962	47:00-15.5(1)	1936	396064.36	1279062.64	Закрепление отсутствует	Картометрический; 5	47.1

1963	47:00-15.5(1)	1937	396071.76	1279048.15	Закрепление отсутствует	Картометрический; 5	47.1
1964	47:00-15.5(1)	1938	396079.15	1279035.21	Закрепление отсутствует	Картометрический; 5	47.1
1965	47:00-15.5(1)	1939	396084.7	1279018.25	Закрепление отсутствует	Картометрический; 5	47.1

888

полное наименование должности

М.П.

подпись

инициалы, фамилия

КАДАСТРОВЫЙ ПЛАН ТЕРРИТОРИИ

Лист № 132	раздела 11	Всего листов раздела 11: 6231	Всего разделов: 12	Всего листов: 6515
« 09 » июля 2024 г. № КУВИ-001/2024-179472677				
Номер кадастрового квартала: 47:20:0708002				

Сведения о характерных точках границ:							
Номер п/п	Реестровый (учетный, условный) номер	Обозначение характерных точек	Координаты		Описание закрепления на местности	Метод определения координат и средняя квадратическая погрешность положения характерной точки (M), м	Система координат
			X	Y			
1	2	3	4	5	6	7	8
1966	47:00-15.5(1)	1940	396084.39	1279006.85	Закрепление отсутствует	Картометрический; 5	47.1
1967	47:00-15.5(1)	1941	396083.16	1278997.61	Закрепление отсутствует	Картометрический; 5	47.1
1968	47:00-15.5(1)	1942	396079.66	1278991.7	Закрепление отсутствует	Картометрический; 5	47.1
1969	47:00-15.5(1)	1943	396068.98	1278983.74	Закрепление отсутствует	Картометрический; 5	47.1
1970	47:00-15.5(1)	1944	396057.83	1278975.09	Закрепление отсутствует	Картометрический; 5	47.1
1971	47:00-15.5(1)	1945	396043.65	1278965.02	Закрепление отсутствует	Картометрический; 5	47.1
1972	47:00-15.5(1)	1946	396018.58	1278951.56	Закрепление отсутствует	Картометрический; 5	47.1
1973	47:00-15.5(1)	1947	395996.88	1278940.93	Закрепление отсутствует	Картометрический; 5	47.1
1974	47:00-15.5(1)	1948	395988.26	1278933.54	Закрепление отсутствует	Картометрический; 5	47.1
1975	47:00-15.5(1)	1949	395982.71	1278926.45	Закрепление отсутствует	Картометрический; 5	47.1
1976	47:00-15.5(1)	1950	395979.31	1278915.97	Закрепление отсутствует	Картометрический; 5	47.1
1977	47:00-15.5(1)	1951	395976.54	1278898.1	Закрепление отсутствует	Картометрический; 5	47.1

1978	47:00-15.5(1)	1952	395970.38	1278887.31	Закрепление отсутствует	Картометрический; 5	47.1
1979	47:00-15.5(1)	1953	395960.95	1278876.57	Закрепление отсутствует	Картометрический; 5	47.1
1980	47:00-15.5(1)	1954	395950.06	1278864.86	Закрепление отсутствует	Картометрический; 5	47.1

890

полное наименование должности

М.П.

подпись

инициалы, фамилия

КАДАСТРОВЫЙ ПЛАН ТЕРРИТОРИИ

Лист № 133	раздела 11	Всего листов раздела 11: 6231	Всего разделов: 12	Всего листов: 6515
« 09 » июля 2024 г. № КУВИ-001/2024-179472677				
Номер кадастрового квартала: 47:20:0708002				

Сведения о характерных точках границ:							
Номер п/п	Реестровый (учетный, условный) номер	Обозначение характерных точек	Координаты		Описание закрепления на местности	Метод определения координат и средняя квадратическая погрешность положения характерной точки (M), м	Система координат
			X	Y			
1	2	3	4	5	6	7	8
1981	47:00-15.5(1)	1955	395920.3	1278832.19	Закрепление отсутствует	Картометрический; 5	47.1
1982	47:00-15.5(1)	1956	395910.43	1278819.25	Закрепление отсутствует	Картометрический; 5	47.1
1983	47:00-15.5(1)	1957	395900.16	1278810.21	Закрепление отсутствует	Картометрический; 5	47.1
1984	47:00-15.5(1)	1958	395887.42	1278797.67	Закрепление отсутствует	Картометрический; 5	47.1
1985	47:00-15.5(1)	1959	395879.61	1278787.81	Закрепление отсутствует	Картометрический; 5	47.1
1986	47:00-15.5(1)	1960	395873.24	1278779.8	Закрепление отсутствует	Картометрический; 5	47.1
1987	47:00-15.5(1)	1961	395865.85	1278774.05	Закрепление отсутствует	Картометрический; 5	47.1
1988	47:00-15.5(1)	1962	395858.86	1278771.79	Закрепление отсутствует	Картометрический; 5	47.1
1989	47:00-15.5(1)	1963	395843.45	1278767.88	Закрепление отсутствует	Картометрический; 5	47.1
1990	47:00-15.5(1)	1964	395834.41	1278764.59	Закрепление отсутствует	Картометрический; 5	47.1
1991	47:00-15.5(1)	1965	395828.46	1278761.3	Закрепление отсутствует	Картометрический; 5	47.1
1992	47:00-15.5(1)	1966	395821.8	1278755.35	Закрепление отсутствует	Картометрический; 5	47.1

1993	47:00-15.5(1)	1967	395813.17	1278742.4	Закрепление отсутствует	Картометрический; 5	47.1
1994	47:00-15.5(1)	1968	395808.86	1278727.3	Закрепление отсутствует	Картометрический; 5	47.1
1995	47:00-15.5(1)	1969	395802.39	1278718.67	Закрепление отсутствует	Картометрический; 5	47.1

892

полное наименование должности

М.П.

подпись

инициалы, фамилия

КАДАСТРОВЫЙ ПЛАН ТЕРРИТОРИИ

Лист № 134	раздела 11	Всего листов раздела 11: 6231	Всего разделов: 12	Всего листов: 6515
« 09 » июля 2024 г. № КУВИ-001/2024-179472677				
Номер кадастрового квартала: 47:20:0708002				

Сведения о характерных точках границ:							
Номер п/п	Реестровый (учетный, условный) номер	Обозначение характерных точек	Координаты		Описание закрепления на местности	Метод определения координат и средняя квадратическая погрешность положения характерной точки (M), м	Система координат
			X	Y			
1	2	3	4	5	6	7	8
1996	47:00-15.5(1)	1970	395794.78	1278709.68	Закрепление отсутствует	Картометрический; 5	47.1
1997	47:00-15.5(1)	1971	395790.36	1278702.65	Закрепление отсутствует	Картометрический; 5	47.1
1998	47:00-15.5(1)	1972	395785.44	1278691.86	Закрепление отсутствует	Картометрический; 5	47.1
1999	47:00-15.5(1)	1973	395781.43	1278679.22	Закрепление отсутствует	Картометрический; 5	47.1
2000	47:00-15.5(1)	1974	395776.8	1278670.59	Закрепление отсутствует	Картометрический; 5	47.1
2001	47:00-15.5(1)	1975	395772.49	1278665.05	Закрепление отсутствует	Картометрический; 5	47.1
2002	47:00-15.5(1)	1976	395761.7	1278660.42	Закрепление отсутствует	Картометрический; 5	47.1
2003	47:00-15.5(1)	1977	395747.53	1278652.72	Закрепление отсутствует	Картометрический; 5	47.1
2004	47:00-15.5(1)	1978	395732.54	1278642.86	Закрепление отсутствует	Картометрический; 5	47.1
2005	47:00-15.5(1)	1979	395714.05	1278623.9	Закрепление отсутствует	Картометрический; 5	47.1
2006	47:00-15.5(1)	1980	395704.34	1278608.19	Закрепление отсутствует	Картометрический; 5	47.1
2007	47:00-15.5(1)	1981	395686.31	1278590.16	Закрепление отсутствует	Картометрический; 5	47.1

2008	47:00-15.5(1)	1982	395675.22	1278572.12	Закрепление отсутствует	Картометрический; 5	47.1
2009	47:00-15.5(1)	1983	395662.27	1278555.02	Закрепление отсутствует	Картометрический; 5	47.1
2010	47:00-15.5(1)	1984	395645.63	1278538.38	Закрепление отсутствует	Картометрический; 5	47.1

894

полное наименование должности

М.П.

подпись

инициалы, фамилия

КАДАСТРОВЫЙ ПЛАН ТЕРРИТОРИИ

Лист № 135	раздела 11	Всего листов раздела 11: 6231	Всего разделов: 12	Всего листов: 6515
« 09 » июля 2024 г. № КУВИ-001/2024-179472677				
Номер кадастрового квартала: 47:20:0708002				

Сведения о характерных точках границ:							
Номер п/п	Реестровый (учетный, условный) номер	Обозначение характерных точек	Координаты		Описание закрепления на местности	Метод определения координат и средняя квадратическая погрешность положения характерной точки (M), м	Система координат
			X	Y			
1	2	3	4	5	6	7	8
2011	47:00-15.5(1)	1985	395628.98	1278523.59	Закрепление отсутствует	Картометрический; 5	47.1
2012	47:00-15.5(1)	1986	395604.54	1278502.44	Закрепление отсутствует	Картометрический; 5	47.1
2013	47:00-15.5(1)	1987	395571.72	1278475.62	Закрепление отсутствует	Картометрический; 5	47.1
2014	47:00-15.5(1)	1988	395557.39	1278461.29	Закрепление отсутствует	Картометрический; 5	47.1
2015	47:00-15.5(1)	1989	395543.98	1278448.35	Закрепление отсутствует	Картометрический; 5	47.1
2016	47:00-15.5(1)	1990	395531.04	1278430.78	Закрепление отсутствует	Картометрический; 5	47.1
2017	47:00-15.5(1)	1991	395505.9	1278405.58	Закрепление отсутствует	Картометрический; 5	47.1
2018	47:00-15.5(1)	1992	395491.57	1278395.88	Закрепление отсутствует	Картометрический; 5	47.1
2019	47:00-15.5(1)	1993	395474.92	1278385.24	Закрепление отсутствует	Картометрический; 5	47.1
2020	47:00-15.5(1)	1994	395443.95	1278371.37	Закрепление отсутствует	Картометрический; 5	47.1
2021	47:00-15.5(1)	1995	395421.3	1278357.5	Закрепление отсутствует	Картометрический; 5	47.1
2022	47:00-15.5(1)	1996	395399.22	1278341.71	Закрепление отсутствует	Картометрический; 5	47.1

2023	47:00-15.5(1)	1997	395388.44	1278331.23	Закрепление отсутствует	Картометрический; 5	47.1
2024	47:00-15.5(1)	1998	395374.88	1278318.29	Закрепление отсутствует	Картометрический; 5	47.1
2025	47:00-15.5(1)	1999	395363.47	1278309.04	Закрепление отсутствует	Картометрический; 5	47.1

896

полное наименование должности

М.П.

подпись

инициалы, фамилия

КАДАСТРОВЫЙ ПЛАН ТЕРРИТОРИИ

Лист № 136	раздела 11	Всего листов раздела 11: 6231	Всего разделов: 12	Всего листов: 6515
« 09 » июля 2024 г. № КУВИ-001/2024-179472677				
Номер кадастрового квартала: 47:20:0708002				

Сведения о характерных точках границ:							
Номер п/п	Реестровый (учетный, условный) номер	Обозначение характерных точек	Координаты		Описание закрепления на местности	Метод определения координат и средняя квадратическая погрешность положения характерной точки (M), м	Система координат
			X	Y			
1	2	3	4	5	6	7	8
2026	47:00-15.5(1)	2000	395351.76	1278301.65	Закрепление отсутствует	Картометрический; 5	47.1
2027	47:00-15.5(1)	2001	395337.28	1278292.4	Закрепление отсутствует	Картометрический; 5	47.1
2028	47:00-15.5(1)	2002	395326.49	1278284.08	Закрепление отсутствует	Картометрический; 5	47.1
2029	47:00-15.5(1)	2003	395306.53	1278269.9	Закрепление отсутствует	Картометрический; 5	47.1
2030	47:00-15.5(1)	2004	395301.93	1278266.64	Закрепление отсутствует	Картометрический; 5	47.1
2031	47:00-15.5(1)	2005	395287.58	1278257.88	Закрепление отсутствует	Картометрический; 5	47.1
2032	47:00-15.5(1)	2006	395260.77	1278246.32	Закрепление отсутствует	Картометрический; 5	47.1
2033	47:00-15.5(1)	2007	395222.97	1278230.6	Закрепление отсутствует	Картометрический; 5	47.1
2034	47:00-15.5(1)	2008	395193.16	1278211.19	Закрепление отсутствует	Картометрический; 5	47.1
2035	47:00-15.5(1)	2009	395149.7	1278186.69	Закрепление отсутствует	Картометрический; 5	47.1
2036	47:00-15.5(1)	2010	395125.84	1278170.74	Закрепление отсутствует	Картометрический; 5	47.1
2037	47:00-15.5(1)	2011	395083.54	1278152.71	Закрепление отсутствует	Картометрический; 5	47.1

2038	47:00-15.5(1)	2012	395056.49	1278141.61	Закрепление отсутствует	Картометрический; 5	47.1
2039	47:00-15.5(1)	2013	395037.77	1278129.83	Закрепление отсутствует	Картометрический; 5	47.1
2040	47:00-15.5(1)	2014	395014.19	1278106.94	Закрепление отсутствует	Картометрический; 5	47.1

898

полное наименование должности

М.П.

подпись

инициалы, фамилия

КАДАСТРОВЫЙ ПЛАН ТЕРРИТОРИИ

Лист № 137	раздела 11	Всего листов раздела 11: 6231	Всего разделов: 12	Всего листов: 6515
« 09 » июля 2024 г. № КУВИ-001/2024-179472677				
Номер кадастрового квартала: 47:20:0708002				

Сведения о характерных точках границ:							
Номер п/п	Реестровый (учетный, условный) номер	Обозначение характерных точек	Координаты		Описание закрепления на местности	Метод определения координат и средняя квадратическая погрешность положения характерной точки (M), м	Система координат
			X	Y			
1	2	3	4	5	6	7	8
2041	47:00-15.5(1)	2015	394994.78	1278090.99	Закрепление отсутствует	Картометрический; 5	47.1
2042	47:00-15.5(1)	2016	394980.45	1278081.05	Закрепление отсутствует	Картометрический; 5	47.1
2043	47:00-15.5(1)	2017	394957.33	1278075.5	Закрепление отсутствует	Картометрический; 5	47.1
2044	47:00-15.5(1)	2018	394930.05	1278075.97	Закрепление отсутствует	Картометрический; 5	47.1
2045	47:00-15.5(1)	2019	394893.53	1278077.82	Закрепление отсутствует	Картометрический; 5	47.1
2046	47:00-15.5(1)	2020	394875.08	1278079.73	Закрепление отсутствует	Картометрический; 5	47.1
2047	47:00-15.5(1)	2021	394851.68	1278086.75	Закрепление отсутствует	Картометрический; 5	47.1
2048	47:00-15.5(1)	2022	394833.76	1278092.03	Закрепление отсутствует	Картометрический; 5	47.1
2049	47:00-15.5(1)	2023	394819.43	1278092.49	Закрепление отсутствует	Картометрический; 5	47.1
2050	47:00-15.5(1)	2024	394787.8	1278084.86	Закрепление отсутствует	Картометрический; 5	47.1
2051	47:00-15.5(1)	2025	394768.85	1278075.61	Закрепление отсутствует	Картометрический; 5	47.1
2052	47:00-15.5(1)	2026	394757.75	1278060.36	Закрепление отсутствует	Картометрический; 5	47.1

2053	47:00-15.5(1)	2027	394747.12	1278041.41	Закрепление отсутствует	Картометрический; 5	47.1
2054	47:00-15.5(1)	2028	394740.19	1278030.77	Закрепление отсутствует	Картометрический; 5	47.1
2055	47:00-15.5(1)	2029	394726.78	1278023.84	Закрепление отсутствует	Картометрический; 5	47.1

900

полное наименование должности

М.П.

подпись

инициалы, фамилия

КАДАСТРОВЫЙ ПЛАН ТЕРРИТОРИИ

Лист № 138	раздела 11	Всего листов раздела 11: 6231	Всего разделов: 12	Всего листов: 6515
« 09 » июля 2024 г. № КУВИ-001/2024-179472677				
Номер кадастрового квартала: 47:20:0708002				

Сведения о характерных точках границ:							
Номер п/п	Реестровый (учетный, условный) номер	Обозначение характерных точек	Координаты		Описание закрепления на местности	Метод определения координат и средняя квадратическая погрешность положения характерной точки (M), м	Система координат
			X	Y			
1	2	3	4	5	6	7	8
2056	47:00-15.5(1)	2030	394711.06	1278021.99	Закрепление отсутствует	Картометрический; 5	47.1
2057	47:00-15.5(1)	2031	394693.49	1278025.69	Закрепление отсутствует	Картометрический; 5	47.1
2058	47:00-15.5(1)	2032	394667.15	1278033.08	Закрепление отсутствует	Картометрический; 5	47.1
2059	47:00-15.5(1)	2033	394651.89	1278039.09	Закрепление отсутствует	Картометрический; 5	47.1
2060	47:00-15.5(1)	2034	394634.78	1278039.09	Закрепление отсутствует	Картометрический; 5	47.1
2061	47:00-15.5(1)	2035	394609.36	1278032.62	Закрепление отсутствует	Картометрический; 5	47.1
2062	47:00-15.5(1)	2036	394577.97	1278026.19	Закрепление отсутствует	Картометрический; 5	47.1
2063	47:00-15.5(1)	2037	394550.76	1278031.31	Закрепление отсутствует	Картометрический; 5	47.1
2064	47:00-15.5(1)	2038	394524.26	1278033.94	Закрепление отсутствует	Картометрический; 5	47.1
2065	47:00-15.5(1)	2039	394486.96	1278020.35	Закрепление отсутствует	Картометрический; 5	47.1
2066	47:00-15.5(1)	2040	394458.03	1278022.79	Закрепление отсутствует	Картометрический; 5	47.1
2067	47:00-15.5(1)	2041	394442.35	1278022.79	Закрепление отсутствует	Картометрический; 5	47.1

2068	47:00-15.5(1)	2042	394438.9	1278021.25	Закрепление отсутствует	Картометрический; 5	47.1
2069	47:00-15.5(1)	2043	394419.42	1278021.6	Закрепление отсутствует	Картометрический; 5	47.1
2070	47:00-15.5(1)	2044	394368.11	1278027.3	Закрепление отсутствует	Картометрический; 5	47.1

902

полное наименование должности

М.П.

подпись

инициалы, фамилия

КАДАСТРОВЫЙ ПЛАН ТЕРРИТОРИИ

Лист № 139	раздела 11	Всего листов раздела 11: 6231	Всего разделов: 12	Всего листов: 6515
« 09 » июля 2024 г. № КУВИ-001/2024-179472677				
Номер кадастрового квартала: 47:20:0708002				

Сведения о характерных точках границ:							
Номер п/п	Реестровый (учетный, условный) номер	Обозначение характерных точек	Координаты		Описание закрепления на местности	Метод определения координат и средняя квадратическая погрешность положения характерной точки (M), м	Система координат
			X	Y			
1	2	3	4	5	6	7	8
2071	47:00-15.5(1)	2045	394323.72	1278028.54	Закрепление отсутствует	Картометрический; 5	47.1
2072	47:00-15.5(1)	2046	394311.09	1278030.7	Закрепление отсутствует	Картометрический; 5	47.1
2073	47:00-15.5(1)	2047	394297.22	1278035.01	Закрепление отсутствует	Картометрический; 5	47.1
2074	47:00-15.5(1)	2048	394283.35	1278041.79	Закрепление отсутствует	Картометрический; 5	47.1
2075	47:00-15.5(1)	2049	394261.66	1278053.73	Закрепление отсутствует	Картометрический; 5	47.1
2076	47:00-15.5(1)	2050	394246.87	1278062.98	Закрепление отсутствует	Картометрический; 5	47.1
2077	47:00-15.5(1)	2051	394234.85	1278069.76	Закрепление отсутствует	Картометрический; 5	47.1
2078	47:00-15.5(1)	2052	394226.22	1278072.53	Закрепление отсутствует	Картометрический; 5	47.1
2079	47:00-15.5(1)	2053	394204.99	1278075.61	Закрепление отсутствует	Картометрический; 5	47.1
2080	47:00-15.5(1)	2054	394154.49	1278082.16	Закрепление отсутствует	Картометрический; 5	47.1
2081	47:00-15.5(1)	2055	394115.35	1278090.18	Закрепление отсутствует	Картометрический; 5	47.1
2082	47:00-15.5(1)	2056	394092.85	1278095.41	Закрепление отсутствует	Картометрический; 5	47.1

2083	47:00-15.5(1)	2057	394033.98	1278115.14	Закрепление отсутствует	Картометрический; 5	47.1
2084	47:00-15.5(1)	2058	393962.42	1278135.52	Закрепление отсутствует	Картометрический; 5	47.1
2085	47:00-15.5(1)	2059	393877.59	1278165.34	Закрепление отсутствует	Картометрический; 5	47.1

904

полное наименование должности

М.П.

подпись

инициалы, фамилия

КАДАСТРОВЫЙ ПЛАН ТЕРРИТОРИИ

Лист № 140	раздела 11	Всего листов раздела 11: 6231	Всего разделов: 12	Всего листов: 6515
« 09 » июля 2024 г. № КУВИ-001/2024-179472677				
Номер кадастрового квартала: 47:20:0708002				

Сведения о характерных точках границ:							
Номер п/п	Реестровый (учетный, условный) номер	Обозначение характерных точек	Координаты		Описание закрепления на местности	Метод определения координат и средняя квадратическая погрешность положения характерной точки (M), м	Система координат
			X	Y			
1	2	3	4	5	6	7	8
2086	47:00-15.5(1)	2060	393837.72	1278176.66	Закрепление отсутствует	Картометрический; 5	47.1
2087	47:00-15.5(1)	2061	393807.67	1278184.06	Закрепление отсутствует	Картометрический; 5	47.1
2088	47:00-15.5(1)	2062	393715.32	1278202.39	Закрепление отсутствует	Картометрический; 5	47.1
2089	47:00-15.5(1)	2063	393699.09	1278209.72	Закрепление отсутствует	Картометрический; 5	47.1
2090	47:00-15.5(1)	2064	393679.41	1278225.39	Закрепление отсутствует	Картометрический; 5	47.1
2091	47:00-15.5(1)	2065	393664.43	1278242.82	Закрепление отсутствует	Картометрический; 5	47.1
2092	47:00-15.5(1)	2066	393638.11	1278272.59	Закрепление отсутствует	Картометрический; 5	47.1
2093	47:00-15.5(1)	2067	393623.62	1278290.16	Закрепление отсутствует	Картометрический; 5	47.1
2094	47:00-15.5(1)	2068	393602.43	1278311.89	Закрепление отсутствует	Картометрический; 5	47.1
2095	47:00-15.5(1)	2069	393583.61	1278329.2	Закрепление отсутствует	Картометрический; 5	47.1
2096	47:00-15.5(1)	2070	393552.2	1278358.11	Закрепление отсутствует	Картометрический; 5	47.1
2097	47:00-15.5(1)	2071	393526.58	1278386.54	Закрепление отсутствует	Картометрический; 5	47.1

2098	47:00-15.5(1)	2072	393496.99	1278424.92	Закрепление отсутствует	Картометрический; 5	47.1
2099	47:00-15.5(1)	2073	393452.15	1278491.49	Закрепление отсутствует	Картометрический; 5	47.1
2100	47:00-15.5(1)	2074	393429.96	1278526.16	Закрепление отсутствует	Картометрический; 5	47.1

906

полное наименование должности

М.П.

подпись

инициалы, фамилия

КАДАСТРОВЫЙ ПЛАН ТЕРРИТОРИИ

Лист № 141	раздела 11	Всего листов раздела 11: 6231	Всего разделов: 12	Всего листов: 6515
« 09 » июля 2024 г. № КУВИ-001/2024-179472677				
Номер кадастрового квартала: 47:20:0708002				

Сведения о характерных точках границ:							
Номер п/п	Реестровый (учетный, условный) номер	Обозначение характерных точек	Координаты		Описание закрепления на местности	Метод определения координат и средняя квадратическая погрешность положения характерной точки (M _t), м	Система координат
			X	Y			
1	2	3	4	5	6	7	8
2101	47:00-15.5(1)	2075	393410.08	1278562.68	Закрепление отсутствует	Картометрический; 5	47.1
2102	47:00-15.5(1)	2076	393398.98	1278583.48	Закрепление отсутствует	Картометрический; 5	47.1
2103	47:00-15.5(1)	2077	393386.91	1278607.75	Закрепление отсутствует	Картометрический; 5	47.1
2104	47:00-15.5(1)	2078	393376.27	1278632.72	Закрепление отсутствует	Картометрический; 5	47.1
2105	47:00-15.5(1)	2079	393372.11	1278657.22	Закрепление отсутствует	Картометрический; 5	47.1
2106	47:00-15.5(1)	2080	393369.8	1278682.18	Закрепление отсутствует	Картометрический; 5	47.1
2107	47:00-15.5(1)	2081	393371.65	1278709.92	Закрепление отсутствует	Картометрический; 5	47.1
2108	47:00-15.5(1)	2082	393369.34	1278738.58	Закрепление отсутствует	Картометрический; 5	47.1
2109	47:00-15.5(1)	2083	393363.79	1278808.39	Закрепление отсутствует	Картометрический; 5	47.1
2110	47:00-15.5(1)	2084	393359.74	1278828.73	Закрепление отсутствует	Картометрический; 5	47.1
2111	47:00-15.5(1)	2085	393346.8	1278855.08	Закрепление отсутствует	Картометрический; 5	47.1
2112	47:00-15.5(1)	2086	393337.56	1278869.41	Закрепление отсутствует	Картометрический; 5	47.1

2113	47:00-15.5(1)	2087	393335.5	1278885.11	Закрепление отсутствует	Картометрический; 5	47.1
2114	47:00-15.5(1)	2088	393336.17	1278899.93	Закрепление отсутствует	Картометрический; 5	47.1
2115	47:00-15.5(1)	2089	393344.95	1278916.1	Закрепление отсутствует	Картометрический; 5	47.1

908

полное наименование должности

М.П.

подпись

инициалы, фамилия

КАДАСТРОВЫЙ ПЛАН ТЕРРИТОРИИ

Лист № 142	раздела 11	Всего листов раздела 11: 6231	Всего разделов: 12	Всего листов: 6515
« 09 » июля 2024 г. № КУВИ-001/2024-179472677				
Номер кадастрового квартала: 47:20:0708002				

Сведения о характерных точках границ:							
Номер п/п	Реестровый (учетный, условный) номер	Обозначение характерных точек	Координаты		Описание закрепления на местности	Метод определения координат и средняя квадратическая погрешность положения характерной точки (M), м	Система координат
			X	Y			
1	2	3	4	5	6	7	8
2116	47:00-15.5(1)	2090	393345.88	1278925.35	Закрепление отсутствует	Картометрический; 5	47.1
2117	47:00-15.5(1)	2091	393344.95	1278935.06	Закрепление отсутствует	Картометрический; 5	47.1
2118	47:00-15.5(1)	2092	393340.79	1278960.95	Закрепление отсутствует	Картометрический; 5	47.1
2119	47:00-15.5(1)	2093	393333.86	1278980.82	Закрепление отсутствует	Картометрический; 5	47.1
2120	47:00-15.5(1)	2094	393321.38	1278999.31	Закрепление отсутствует	Картометрический; 5	47.1
2121	47:00-15.5(1)	2095	393302.88	1279021.04	Закрепление отсутствует	Картометрический; 5	47.1
2122	47:00-15.5(1)	2096	393289.94	1279039.07	Закрепление отсутствует	Картометрический; 5	47.1
2123	47:00-15.5(1)	2097	393275.61	1279065.89	Закрепление отсутствует	Картометрический; 5	47.1
2124	47:00-15.5(1)	2098	393271.62	1279080.88	Закрепление отсутствует	Картометрический; 5	47.1
2125	47:00-15.5(1)	2099	393267.61	1279104.3	Закрепление отсутствует	Картометрический; 5	47.1
2126	47:00-15.5(1)	2100	393267	1279123.4	Закрепление отсутствует	Картометрический; 5	47.1
2127	47:00-15.5(1)	2101	393269.46	1279148.37	Закрепление отсутствует	Картометрический; 5	47.1

2128	47:00-15.5(1)	2102	393278.71	1279171.79	Закрепление отсутствует	Картометрический; 5	47.1
2129	47:00-15.5(1)	2103	393288.26	1279190.9	Закрепление отсутствует	Картометрический; 5	47.1
2130	47:00-15.5(1)	2104	393294.43	1279205.08	Закрепление отсутствует	Картометрический; 5	47.1

910

полное наименование должности

М.П.

подпись

инициалы, фамилия

КАДАСТРОВЫЙ ПЛАН ТЕРРИТОРИИ

Лист № 143	раздела 11	Всего листов раздела 11: 6231	Всего разделов: 12	Всего листов: 6515
« 09 » июля 2024 г. № КУВИ-001/2024-179472677				
Номер кадастрового квартала: 47:20:0708002				

Сведения о характерных точках границ:							
Номер п/п	Реестровый (учетный, условный) номер	Обозначение характерных точек	Координаты		Описание закрепления на местности	Метод определения координат и средняя квадратическая погрешность положения характерной точки (M _t), м	Система координат
			X	Y			
1	2	3	4	5	6	7	8
2131	47:00-15.5(1)	2105	393299.36	1279218.95	Закрепление отсутствует	Картометрический; 5	47.1
2132	47:00-15.5(1)	2106	393302.77	1279232.19	Закрепление отсутствует	Картометрический; 5	47.1
2133	47:00-15.5(1)	2107	393307.1	1279260.25	Закрепление отсутствует	Картометрический; 5	47.1
2134	47:00-15.5(1)	2108	393311.11	1279290.45	Закрепление отсутствует	Картометрический; 5	47.1
2135	47:00-15.5(1)	2109	393315.42	1279325.27	Закрепление отсутствует	Картометрический; 5	47.1
2136	47:00-15.5(1)	2110	393317.89	1279349.01	Закрепление отсутствует	Картометрический; 5	47.1
2137	47:00-15.5(1)	2111	393318.81	1279369.04	Закрепление отсутствует	Картометрический; 5	47.1
2138	47:00-15.5(1)	2112	393319.74	1279382.91	Закрепление отсутствует	Картометрический; 5	47.1
2139	47:00-15.5(1)	2113	393323.13	1279395.54	Закрепление отсутствует	Картометрический; 5	47.1
2140	47:00-15.5(1)	2114	393330.84	1279410.33	Закрепление отсутствует	Картометрический; 5	47.1
2141	47:00-15.5(1)	2115	393341	1279421.43	Закрепление отсутствует	Картометрический; 5	47.1
2142	47:00-15.5(1)	2116	393347.78	1279432.52	Закрепление отсутствует	Картометрический; 5	47.1

2143	47:00-15.5(1)	2117	393349.94	1279441.77	Закрепление отсутствует	Картометрический; 5	47.1
2144	47:00-15.5(1)	2118	393348.09	1279457.49	Закрепление отсутствует	Картометрический; 5	47.1
2145	47:00-15.5(1)	2119	393341.93	1279479.06	Закрепление отсутствует	Картометрический; 5	47.1

912

полное наименование должности

М.П.

подпись

инициалы, фамилия

КАДАСТРОВЫЙ ПЛАН ТЕРРИТОРИИ

Лист № 144	раздела 11	Всего листов раздела 11: 6231	Всего разделов: 12	Всего листов: 6515
« 09 » июля 2024 г. № КУВИ-001/2024-179472677				
Номер кадастрового квартала: 47:20:0708002				

Сведения о характерных точках границ:							
Номер п/п	Реестровый (учетный, условный) номер	Обозначение характерных точек	Координаты		Описание закрепления на местности	Метод определения координат и средняя квадратическая погрешность положения характерной точки (M _t), м	Система координат
			X	Y			
1	2	3	4	5	6	7	8
2146	47:00-15.5(1)	2120	393335.38	1279496.78	Закрепление отсутствует	Картометрический; 5	47.1
2147	47:00-15.5(1)	2121	393334.15	1279510.04	Закрепление отсутствует	Картометрический; 5	47.1
2148	47:00-15.5(1)	2122	393336.3	1279519.28	Закрепление отсутствует	Картометрический; 5	47.1
2149	47:00-15.5(1)	2123	393339.39	1279527.61	Закрепление отсутствует	Картометрический; 5	47.1
2150	47:00-15.5(1)	2124	393346.17	1279532.53	Закрепление отсутствует	Картометрический; 5	47.1
2151	47:00-15.5(1)	2125	393366.2	1279542.09	Закрепление отсутствует	Картометрический; 5	47.1
2152	47:00-15.5(1)	2126	393372.36	1279547.33	Закрепление отсутствует	Картометрический; 5	47.1
2153	47:00-15.5(1)	2127	393380.68	1279555.34	Закрепление отсутствует	Картометрический; 5	47.1
2154	47:00-15.5(1)	2128	393389.31	1279564.28	Закрепление отсутствует	Картометрический; 5	47.1
2155	47:00-15.5(1)	2129	393395.17	1279575.07	Закрепление отсутствует	Картометрический; 5	47.1
2156	47:00-15.5(1)	2130	393398.56	1279586.16	Закрепление отсутствует	Картометрический; 5	47.1
2157	47:00-15.5(1)	2131	393400.72	1279601.57	Закрепление отсутствует	Картометрический; 5	47.1

2158	47:00-15.5(1)	2132	393399.56	1279615.13	Закрепление отсутствует	Картометрический; 5	47.1
2159	47:00-15.5(1)	2133	393394.94	1279630.85	Закрепление отсутствует	Картометрический; 5	47.1
2160	47:00-15.5(1)	2134	393388.47	1279645.95	Закрепление отсутствует	Картометрический; 5	47.1

914

полное наименование должности

М.П.

подпись

инициалы, фамилия

КАДАСТРОВЫЙ ПЛАН ТЕРРИТОРИИ

Лист № 145	раздела 11	Всего листов раздела 11: 6231	Всего разделов: 12	Всего листов: 6515
« 09 » июля 2024 г. № КУВИ-001/2024-179472677				
Номер кадастрового квартала: 47:20:0708002				

Сведения о характерных точках границ:							
Номер п/п	Реестровый (учетный, условный) номер	Обозначение характерных точек	Координаты		Описание закрепления на местности	Метод определения координат и средняя квадратическая погрешность положения характерной точки (M _t), м	Система координат
			X	Y			
1	2	3	4	5	6	7	8
2161	47:00-15.5(1)	2135	393386	1279656.12	Закрепление отсутствует	Картометрический; 5	47.1
2162	47:00-15.5(1)	2136	393386.31	1279664.75	Закрепление отсутствует	Картометрический; 5	47.1
2163	47:00-15.5(1)	2137	393389.39	1279678.31	Закрепление отсутствует	Картометрический; 5	47.1
2164	47:00-15.5(1)	2138	393415.47	1279739.03	Закрепление отсутствует	Картометрический; 5	47.1
2165	47:00-15.5(1)	2139	393431.81	1279773.24	Закрепление отсутствует	Картометрический; 5	47.1
2166	47:00-15.5(1)	2140	393440.13	1279792.96	Закрепление отсутствует	Картометрический; 5	47.1
2167	47:00-15.5(1)	2141	393446.91	1279812.69	Закрепление отсутствует	Картометрический; 5	47.1
2168	47:00-15.5(1)	2142	393449.33	1279829.71	Закрепление отсутствует	Картометрический; 5	47.1
2169	47:00-15.5(1)	2143	393450.41	1279880.56	Закрепление отсутствует	Картометрический; 5	47.1
2170	47:00-15.5(1)	2144	393460.69	1279940.97	Закрепление отсутствует	Картометрический; 5	47.1
2171	47:00-15.5(1)	2145	393469.32	1279959.67	Закрепление отсутствует	Картометрический; 5	47.1
2172	47:00-15.5(1)	2146	393479.46	1279970.1	Закрепление отсутствует	Картометрический; 5	47.1

2173	47:00-15.5(1)	2147	393497.95	1279985.51	Закрепление отсутствует	Картометрический; 5	47.1
2174	47:00-15.5(1)	2148	393537.09	1280016.94	Закрепление отсутствует	Картометрический; 5	47.1
2175	47:00-15.5(1)	2149	393574.39	1280045.3	Закрепление отсутствует	Картометрический; 5	47.1

916

полное наименование должности

М.П.

подпись

инициалы, фамилия

КАДАСТРОВЫЙ ПЛАН ТЕРРИТОРИИ

Лист № 146	раздела 11	Всего листов раздела 11: 6231	Всего разделов: 12	Всего листов: 6515
« 09 » июля 2024 г. № КУВИ-001/2024-179472677				
Номер кадастрового квартала: 47:20:0708002				

Сведения о характерных точках границ:							
Номер п/п	Реестровый (учетный, условный) номер	Обозначение характерных точек	Координаты		Описание закрепления на местности	Метод определения координат и средняя квадратическая погрешность положения характерной точки (M _t), м	Система координат
			X	Y			
1	2	3	4	5	6	7	8
2176	47:00-15.5(1)	2150	393590.76	1280053.93	Закрепление отсутствует	Картометрический; 5	47.1
2177	47:00-15.5(1)	2151	393606.47	1280055.47	Закрепление отсутствует	Картометрический; 5	47.1
2178	47:00-15.5(1)	2152	393622.19	1280050.54	Закрепление отсутствует	Картометрический; 5	47.1
2179	47:00-15.5(1)	2153	393634.52	1280049.61	Закрепление отсутствует	Картометрический; 5	47.1
2180	47:00-15.5(1)	2154	393647.47	1280052.7	Закрепление отсутствует	Картометрический; 5	47.1
2181	47:00-15.5(1)	2155	393672.74	1280060.4	Закрепление отсутствует	Картометрический; 5	47.1
2182	47:00-15.5(1)	2156	393694	1280063.79	Закрепление отсутствует	Картометрический; 5	47.1
2183	47:00-15.5(1)	2157	393713.11	1280061.94	Закрепление отсутствует	Картометрический; 5	47.1
2184	47:00-15.5(1)	2158	393753.52	1280049.84	Закрепление отсутствует	Картометрический; 5	47.1
2185	47:00-15.5(1)	2159	393830.55	1280015.17	Закрепление отсутствует	Картометрический; 5	47.1
2186	47:00-15.5(1)	2160	393853.21	1280005	Закрепление отсутствует	Картометрический; 5	47.1
2187	47:00-15.5(1)	2161	393871.7	1280000.38	Закрепление отсутствует	Картометрический; 5	47.1

2188	47:00-15.5(1)	2162	393911.92	1279994.83	Закрепление отсутствует	Картометрический; 5	47.1
2189	47:00-15.5(1)	2163	393956.19	1279992.23	Закрепление отсутствует	Картометрический; 5	47.1
2190	47:00-15.5(1)	2164	393959.07	1279992.06	Закрепление отсутствует	Картометрический; 5	47.1

918

полное наименование должности

М.П.

подпись

инициалы, фамилия

КАДАСТРОВЫЙ ПЛАН ТЕРРИТОРИИ

Лист № 147	раздела 11	Всего листов раздела 11: 6231	Всего разделов: 12	Всего листов: 6515
« 09 » июля 2024 г. № КУВИ-001/2024-179472677				
Номер кадастрового квартала: 47:20:0708002				

Сведения о характерных точках границ:							
Номер п/п	Реестровый (учетный, условный) номер	Обозначение характерных точек	Координаты		Описание закрепления на местности	Метод определения координат и средняя квадратическая погрешность положения характерной точки (M), м	Система координат
			X	Y			
1	2	3	4	5	6	7	8
2191	47:00-15.5(1)	2165	393975.25	1279995.75	Закрепление отсутствует	Картометрический; 5	47.1
2192	47:00-15.5(1)	2166	393986.81	1280004.08	Закрепление отсутствует	Картометрический; 5	47.1
2193	47:00-15.5(1)	2167	393999.29	1280006.85	Закрепление отсутствует	Картометрический; 5	47.1
2194	47:00-15.5(1)	2168	394043.82	1280007.89	Закрепление отсутствует	Картометрический; 5	47.1
2195	47:00-15.5(1)	2169	394070.17	1279998.87	Закрепление отсутствует	Картометрический; 5	47.1
2196	47:00-15.5(1)	2170	394093.05	1279982.93	Закрепление отсутствует	Картометрический; 5	47.1
2197	47:00-15.5(1)	2171	394120.59	1279955.54	Закрепление отсутствует	Картометрический; 5	47.1
2198	47:00-15.5(1)	2172	394134.66	1279944.79	Закрепление отсутствует	Картометрический; 5	47.1
2199	47:00-15.5(1)	2173	394159.62	1279930.23	Закрепление отсутствует	Картометрический; 5	47.1
2200	47:00-15.5(1)	2174	394192.27	1279912.89	Закрепление отсутствует	Картометрический; 5	47.1
2201	47:00-15.5(1)	2175	394236.65	1279881.91	Закрепление отсутствует	Картометрический; 5	47.1
2202	47:00-15.5(1)	2176	394269.47	1279856.49	Закрепление отсутствует	Картометрический; 5	47.1

2203	47:00-15.5(1)	2177	394286.58	1279843.08	Закрепление отсутствует	Картометрический; 5	47.1
2204	47:00-15.5(1)	2178	394301.37	1279832.45	Закрепление отсутствует	Картометрический; 5	47.1
2205	47:00-15.5(1)	2179	394318.01	1279825.98	Закрепление отсутствует	Картометрический; 5	47.1

920

полное наименование должности

М.П.

подпись

инициалы, фамилия

КАДАСТРОВЫЙ ПЛАН ТЕРРИТОРИИ

Лист № 148	раздела 11	Всего листов раздела 11: 6231	Всего разделов: 12	Всего листов: 6515
« 09 » июля 2024 г. № КУВИ-001/2024-179472677				
Номер кадастрового квартала: 47:20:0708002				

Сведения о характерных точках границ:							
Номер п/п	Реестровый (учетный, условный) номер	Обозначение характерных точек	Координаты		Описание закрепления на местности	Метод определения координат и средняя квадратическая погрешность положения характерной точки (M), м	Система координат
			X	Y			
1	2	3	4	5	6	7	8
2206	47:00-15.5(1)	2180	394359.62	1279812.57	Закрепление отсутствует	Картометрический; 5	47.1
2207	47:00-15.5(1)	2181	394403.43	1279800.78	Закрепление отсутствует	Картометрический; 5	47.1
2208	47:00-15.5(1)	2182	394442.09	1279796.85	Закрепление отсутствует	Картометрический; 5	47.1
2209	47:00-15.5(1)	2183	394469.82	1279800.09	Закрепление отсутствует	Картометрический; 5	47.1
2210	47:00-15.5(1)	2184	394602.96	1279827.82	Закрепление отсутствует	Картометрический; 5	47.1
2211	47:00-15.5(1)	2185	394646.42	1279836.61	Закрепление отсутствует	Картометрический; 5	47.1
2212	47:00-15.5(1)	2186	394709.66	1279854.24	Закрепление отсутствует	Картометрический; 5	47.1
2213	47:00-15.5(1)	2187	394742.75	1279856.72	Закрепление отсутствует	Картометрический; 5	47.1
2214	47:00-15.5(1)	2188	394778.52	1279857.4	Закрепление отсутствует	Картометрический; 5	47.1
2215	47:00-15.5(1)	2189	394813.94	1279854.87	Закрепление отсутствует	Картометрический; 5	47.1
2216	47:00-15.5(1)	2190	394836.59	1279854.87	Закрепление отсутствует	Картометрический; 5	47.1
2217	47:00-15.5(1)	2191	394873.58	1279859.03	Закрепление отсутствует	Картометрический; 5	47.1

2218	47:00-15.5(1)	2192	394927.2	1279866.89	Закрепление отсутствует	Картометрический; 5	47.1
2219	47:00-15.5(1)	2193	394949.86	1279874.75	Закрепление отсутствует	Картометрический; 5	47.1
2220	47:00-15.5(1)	2194	394969	1279885.75	Закрепление отсутствует	Картометрический; 5	47.1

922

полное наименование должности

М.П.

подпись

инициалы, фамилия

КАДАСТРОВЫЙ ПЛАН ТЕРРИТОРИИ

Лист № 149	раздела 11	Всего листов раздела 11: 6231	Всего разделов: 12	Всего листов: 6515
« 09 » июля 2024 г. № КУВИ-001/2024-179472677				
Номер кадастрового квартала: 47:20:0708002				

Сведения о характерных точках границ:							
Номер п/п	Реестровый (учетный, условный) номер	Обозначение характерных точек	Координаты		Описание закрепления на местности	Метод определения координат и средняя квадратическая погрешность положения характерной точки (M), м	Система координат
			X	Y			
1	2	3	4	5	6	7	8
2221	47:00-15.5(1)	2195	394994	1279906.76	Закрепление отсутствует	Картометрический; 5	47.1
2222	47:00-15.5(1)	2196	395018.36	1279922.93	Закрепление отсутствует	Картометрический; 5	47.1
2223	47:00-15.5(1)	2197	395037.75	1279933.81	Закрепление отсутствует	Картометрический; 5	47.1
2224	47:00-15.5(1)	2198	395058.09	1279943.05	Закрепление отсутствует	Картометрический; 5	47.1
2225	47:00-15.5(1)	2199	395072.89	1279949.99	Закрепление отсутствует	Картометрический; 5	47.1
2226	47:00-15.5(1)	2200	395089.99	1279949.99	Закрепление отсутствует	Картометрический; 5	47.1
2227	47:00-15.5(1)	2201	395104.32	1279947.21	Закрепление отсутствует	Картометрический; 5	47.1
2228	47:00-15.5(1)	2202	395123.27	1279947.21	Закрепление отсутствует	Картометрический; 5	47.1
2229	47:00-15.5(1)	2203	395139.92	1279952.76	Закрепление отсутствует	Картометрический; 5	47.1
2230	47:00-15.5(1)	2204	395167.48	1279968.13	Закрепление отсутствует	Картометрический; 5	47.1
2231	47:00-15.5(1)	2205	395222.96	1280004.19	Закрепление отсутствует	Картометрический; 5	47.1
2232	47:00-15.5(1)	2206	395244.74	1280017.64	Закрепление отсутствует	Картометрический; 5	47.1

2233	47:00-15.5(1)	2207	395252.76	1280025.96	Закрепление отсутствует	Картометрический; 5	47.1
2234	47:00-15.5(1)	2208	395260.46	1280038.28	Закрепление отсутствует	Картометрический; 5	47.1
2235	47:00-15.5(1)	2209	395266.62	1280052.77	Закрепление отсутствует	Картометрический; 5	47.1

924

полное наименование должности

М.П.

подпись

инициалы, фамилия

КАДАСТРОВЫЙ ПЛАН ТЕРРИТОРИИ

Лист № 150	раздела 11	Всего листов раздела 11: 6231	Всего разделов: 12	Всего листов: 6515
« 09 » июля 2024 г. № КУВИ-001/2024-179472677				
Номер кадастрового квартала: 47:20:0708002				

Сведения о характерных точках границ:							
Номер п/п	Реестровый (учетный, условный) номер	Обозначение характерных точек	Координаты		Описание закрепления на местности	Метод определения координат и средняя квадратическая погрешность положения характерной точки (M), м	Система координат
			X	Y			
1	2	3	4	5	6	7	8
2236	47:00-15.5(1)	2210	395274.43	1280063.66	Закрепление отсутствует	Картометрический; 5	47.1
2237	47:00-15.5(1)	2211	395283.27	1280071.88	Закрепление отсутствует	Картометрический; 5	47.1
2238	47:00-15.5(1)	2212	395291.08	1280081.33	Закрепление отсутствует	Картометрический; 5	47.1
2239	47:00-15.5(1)	2213	395294.36	1280089.96	Закрепление отсутствует	Картометрический; 5	47.1
2240	47:00-15.5(1)	2214	395296.01	1280104.55	Закрепление отсутствует	Картометрический; 5	47.1
2241	47:00-15.5(1)	2215	395296.62	1280114.82	Закрепление отсутствует	Картометрический; 5	47.1
2242	47:00-15.5(1)	2216	395299.5	1280121.6	Закрепление отсутствует	Картометрический; 5	47.1
2243	47:00-15.5(1)	2217	395304.43	1280126.74	Закрепление отсутствует	Картометрический; 5	47.1
2244	47:00-15.5(1)	2218	395315.32	1280131.26	Закрепление отсутствует	Картометрический; 5	47.1
2245	47:00-15.5(1)	2219	395333.62	1280136.32	Закрепление отсутствует	Картометрический; 5	47.1
2246	47:00-15.5(1)	2220	395341.1	1280138.39	Закрепление отсутствует	Картометрический; 5	47.1
2247	47:00-15.5(1)	2221	395350.38	1280140.62	Закрепление отсутствует	Картометрический; 5	47.1

2248	47:00-15.5(1)	2222	395436.34	1280160.9	Закрепление отсутствует	Картометрический; 5	47.1
2249	47:00-15.5(1)	2223	395450.98	1280167.22	Закрепление отсутствует	Картометрический; 5	47.1
2250	47:00-15.5(1)	2224	395469.16	1280175.53	Закрепление отсутствует	Картометрический; 5	47.1

926

полное наименование должности

М.П.

подпись

инициалы, фамилия

КАДАСТРОВЫЙ ПЛАН ТЕРРИТОРИИ

Лист № 151	раздела 11	Всего листов раздела 11: 6231	Всего разделов: 12	Всего листов: 6515
« 09 » июля 2024 г. № КУВИ-001/2024-179472677				
Номер кадастрового квартала: 47:20:0708002				

Сведения о характерных точках границ:							
Номер п/п	Реестровый (учетный, условный) номер	Обозначение характерных точек	Координаты		Описание закрепления на местности	Метод определения координат и средняя квадратическая погрешность положения характерной точки (M), м	Система координат
			X	Y			
1	2	3	4	5	6	7	8
2251	47:00-15.5(1)	2225	395513.23	1280196.18	Закрепление отсутствует	Картометрический; 5	47.1
2252	47:00-15.5(1)	2226	395538.78	1280207.97	Закрепление отсутствует	Картометрический; 5	47.1
2253	47:00-15.5(1)	2227	395568.36	1280216.6	Закрепление отсутствует	Картометрический; 5	47.1
2254	47:00-15.5(1)	2228	395658.97	1280231.4	Закрепление отсутствует	Картометрический; 5	47.1
2255	47:00-15.5(1)	2229	395681.72	1280230.73	Закрепление отсутствует	Картометрический; 5	47.1
2256	47:00-15.5(1)	2230	395700.21	1280224.72	Закрепление отсутствует	Картометрический; 5	47.1
2257	47:00-15.5(1)	2231	395717.77	1280215.01	Закрепление отсутствует	Картометрический; 5	47.1
2258	47:00-15.5(1)	2232	395729.34	1280211.31	Закрепление отсутствует	Картометрический; 5	47.1
2259	47:00-15.5(1)	2233	395745.98	1280209.92	Закрепление отсутствует	Картометрический; 5	47.1
2260	47:00-15.5(1)	2234	395764.01	1280214.08	Закрепление отсутствует	Картометрический; 5	47.1
2261	47:00-15.5(1)	2235	395780.65	1280217.78	Закрепление отсутствует	Картометрический; 5	47.1
2262	47:00-15.5(1)	2236	395799.14	1280215.47	Закрепление отсутствует	Картометрический; 5	47.1

2263	47:00-15.5(1)	2237	395826.41	1280206.23	Закрепление отсутствует	Картометрический; 5	47.1
2264	47:00-15.5(1)	2238	395910.55	1280174.17	Закрепление отсутствует	Картометрический; 5	47.1
2265	47:00-15.5(1)	2239	395923.19	1280172.32	Закрепление отсутствует	Картометрический; 5	47.1

928

полное наименование должности

М.П.

подпись

инициалы, фамилия

КАДАСТРОВЫЙ ПЛАН ТЕРРИТОРИИ

Лист № 152	раздела 11	Всего листов раздела 11: 6231	Всего разделов: 12	Всего листов: 6515
« 09 » июля 2024 г. № КУВИ-001/2024-179472677				
Номер кадастрового квартала: 47:20:0708002				

Сведения о характерных точках границ:							
Номер п/п	Реестровый (учетный, условный) номер	Обозначение характерных точек	Координаты		Описание закрепления на местности	Метод определения координат и средняя квадратическая погрешность положения характерной точки (M), м	Система координат
			X	Y			
1	2	3	4	5	6	7	8
2266	47:00-15.5(1)	2240	395940.76	1280172.02	Закрепление отсутствует	Картометрический; 5	47.1
2267	47:00-15.5(1)	2241	395961.41	1280174.17	Закрепление отсутствует	Картометрический; 5	47.1
2268	47:00-15.5(1)	2242	395997.54	1280181.41	Закрепление отсутствует	Картометрический; 5	47.1
2269	47:00-15.5(1)	2243	396028.76	1280207.45	Закрепление отсутствует	Картометрический; 5	47.1
2270	47:00-15.5(1)	2244	396163.69	1280252.34	Закрепление отсутствует	Картометрический; 5	47.1
2271	47:00-15.5(1)	2245	396243.57	1280272.34	Закрепление отсутствует	Картометрический; 5	47.1
2272	47:00-15.5(1)	2246	396619.07	1280356.54	Закрепление отсутствует	Картометрический; 5	47.1
2273	47:00-15.5(1)	2247	396664.58	1280363.53	Закрепление отсутствует	Картометрический; 5	47.1
2274	47:00-15.5(1)	2248	396688.66	1280288.41	Закрепление отсутствует	Картометрический; 5	47.1
2275	47:00-15.5(1)	2249	396703.18	1280229.19	Закрепление отсутствует	Картометрический; 5	47.1
2276	47:00-15.5(1)	2250	396723.59	1280131.95	Закрепление отсутствует	Картометрический; 5	47.1
2277	47:00-15.5(1)	2251	396743.81	1280035.95	Закрепление отсутствует	Картометрический; 5	47.1

2278	47:00-15.5(1)	2252	396748.14	1279961.12	Закрепление отсутствует	Картометрический; 5	47.1
2279	47:00-15.5(1)	2253	396745.61	1279927.47	Закрепление отсутствует	Картометрический; 5	47.1
2280	47:00-15.5(1)	2254	396730.7	1279854.69	Закрепление отсутствует	Картометрический; 5	47.1

930

полное наименование должности

М.П.

подпись

инициалы, фамилия

КАДАСТРОВЫЙ ПЛАН ТЕРРИТОРИИ

Лист № 153	раздела 11	Всего листов раздела 11: 6231	Всего разделов: 12	Всего листов: 6515
« 09 » июля 2024 г. № КУВИ-001/2024-179472677				
Номер кадастрового квартала: 47:20:0708002				

Сведения о характерных точках границ:							
Номер п/п	Реестровый (учетный, условный) номер	Обозначение характерных точек	Координаты		Описание закрепления на местности	Метод определения координат и средняя квадратическая погрешность положения характерной точки (M), м	Система координат
			X	Y			
1	2	3	4	5	6	7	8
2281	47:00-15.5(1)	2255	396761.93	1279811.5	Закрепление отсутствует	Картометрический; 5	47.1
2282	47:00-15.5(1)	2256	396805.39	1279733.77	Закрепление отсутствует	Картометрический; 5	47.1
2283	47:00-15.5(1)	2257	396815.81	1279670.58	Закрепление отсутствует	Картометрический; 5	47.1
2284	47:00-15.5(1)	2258	397905.59	1279774.32	Закрепление отсутствует	Картометрический; 5	47.1
2285	47:00-15.5(1)	2259	398111.03	1279793.57	Закрепление отсутствует	Картометрический; 5	47.1
2286	47:00-15.5(1)	2260	398105.11	1279808.78	Закрепление отсутствует	Картометрический; 5	47.1
2287	47:00-15.5(1)	2261	398094.27	1279829.36	Закрепление отсутствует	Картометрический; 5	47.1
2288	47:00-15.5(1)	2262	398091.42	1279845.99	Закрепление отсутствует	Картометрический; 5	47.1
2289	47:00-15.5(1)	2263	398094.06	1279862.66	Закрепление отсутствует	Картометрический; 5	47.1
2290	47:00-15.5(1)	2264	398100.24	1279877.68	Закрепление отсутствует	Картометрический; 5	47.1
2291	47:00-15.5(1)	2265	398113.34	1279899.21	Закрепление отсутствует	Картометрический; 5	47.1
2292	47:00-15.5(1)	2266	398112.82	1279911.21	Закрепление отсутствует	Картометрический; 5	47.1

2293	47:00-15.5(1)	2267	398104	1279924.62	Закрепление отсутствует	Картометрический; 5	47.1
2294	47:00-15.5(1)	2268	398089.67	1279934.36	Закрепление отсутствует	Картометрический; 5	47.1
2295	47:00-15.5(1)	2269	398078.83	1279940.97	Закрепление отсутствует	Картометрический; 5	47.1

932

полное наименование должности

М.П.

подпись

инициалы, фамилия

КАДАСТРОВЫЙ ПЛАН ТЕРРИТОРИИ

Лист № 154	раздела 11	Всего листов раздела 11: 6231	Всего разделов: 12	Всего листов: 6515
« 09 » июля 2024 г. № КУВИ-001/2024-179472677				
Номер кадастрового квартала: 47:20:0708002				

Сведения о характерных точках границ:							
Номер п/п	Реестровый (учетный, условный) номер	Обозначение характерных точек	Координаты		Описание закрепления на местности	Метод определения координат и средняя квадратическая погрешность положения характерной точки (M), м	Система координат
			X	Y			
1	2	3	4	5	6	7	8
2296	47:00-15.5(1)	2270	398051.09	1279936.43	Закрепление отсутствует	Картометрический; 5	47.1
2297	47:00-15.5(1)	2271	398039.11	1279942.74	Закрепление отсутствует	Картометрический; 5	47.1
2298	47:00-15.5(1)	2272	398018.22	1279989.76	Закрепление отсутствует	Картометрический; 5	47.1
2299	47:00-15.5(1)	2273	398004.77	1280037.66	Закрепление отсутствует	Картометрический; 5	47.1
2300	47:00-15.5(1)	2274	398006.43	1280141.58	Закрепление отсутствует	Картометрический; 5	47.1
2301	47:00-15.5(1)	2275	398018.67	1280187.1	Закрепление отсутствует	Картометрический; 5	47.1
2302	47:00-15.5(1)	2276	398016.42	1280211.74	Закрепление отсутствует	Картометрический; 5	47.1
2303	47:00-15.5(1)	2277	398016.79	1280271.61	Закрепление отсутствует	Картометрический; 5	47.1
2304	47:00-15.5(1)	2278	398015.93	1280318.22	Закрепление отсутствует	Картометрический; 5	47.1
2305	47:00-15.5(1)	2279	398025.03	1280383.3	Закрепление отсутствует	Картометрический; 5	47.1
2306	47:00-15.5(1)	2280	398022.47	1280415.42	Закрепление отсутствует	Картометрический; 5	47.1
2307	47:00-15.5(1)	2281	398035.26	1280474.81	Закрепление отсутствует	Картометрический; 5	47.1

2308	47:00-15.5(1)	2282	398048.9	1280509.77	Закрепление отсутствует	Картометрический; 5	47.1
2309	47:00-15.5(1)	2283	398064.32	1280609.85	Закрепление отсутствует	Картометрический; 5	47.1
2310	47:00-15.5(1)	2284	398087.05	1280683.55	Закрепление отсутствует	Картометрический; 5	47.1

934

полное наименование должности

М.П.

подпись

инициалы, фамилия

КАДАСТРОВЫЙ ПЛАН ТЕРРИТОРИИ

Лист № 155	раздела 11	Всего листов раздела 11: 6231	Всего разделов: 12	Всего листов: 6515
« 09 » июля 2024 г. № КУВИ-001/2024-179472677				
Номер кадастрового квартала: 47:20:0708002				

Сведения о характерных точках границ:							
Номер п/п	Реестровый (учетный, условный) номер	Обозначение характерных точек	Координаты		Описание закрепления на местности	Метод определения координат и средняя квадратическая погрешность положения характерной точки (M), м	Система координат
			X	Y			
1	2	3	4	5	6	7	8
2311	47:00-15.5(1)	2285	398101.99	1280730.51	Закрепление отсутствует	Картометрический; 5	47.1
2312	47:00-15.5(1)	2286	398102.89	1280733.38	Закрепление отсутствует	Картометрический; 5	47.1
2313	47:00-15.5(1)	2287	398144.22	1280800.66	Закрепление отсутствует	Картометрический; 5	47.1
2314	47:00-15.5(1)	2288	398142.39	1280823.39	Закрепление отсутствует	Картометрический; 5	47.1
2315	47:00-15.5(1)	2289	398150.9	1280841.24	Закрепление отсутствует	Картометрический; 5	47.1
2316	47:00-15.5(1)	2290	398162.83	1280850.71	Закрепление отсутствует	Картометрический; 5	47.1
2317	47:00-15.5(1)	2291	398156.64	1280872.99	Закрепление отсутствует	Картометрический; 5	47.1
2318	47:00-15.5(1)	2292	398153.37	1280900.03	Закрепление отсутствует	Картометрический; 5	47.1
2319	47:00-15.5(1)	2293	398160.02	1280922.7	Закрепление отсутствует	Картометрический; 5	47.1
2320	47:00-15.5(1)	2294	398177.37	1280945.02	Закрепление отсутствует	Картометрический; 5	47.1
2321	47:00-15.5(1)	2295	398198.82	1280959.57	Закрепление отсутствует	Картометрический; 5	47.1
2322	47:00-15.5(1)	2296	397799.53	1281535.38	Закрепление отсутствует	Картометрический; 5	47.1

2323	47:00-15.5(1)	2297	397797.85	1281625.47	Закрепление отсутствует	Картометрический; 5	47.1
2324	47:00-15.5(1)	2298	399288.34	1281693.84	Закрепление отсутствует	Картометрический; 5	47.1
2325	47:00-15.5(1)	2299	399800.09	1281733.49	Закрепление отсутствует	Картометрический; 5	47.1

936

полное наименование должности

М.П.

подпись

инициалы, фамилия

КАДАСТРОВЫЙ ПЛАН ТЕРРИТОРИИ

Лист № 156	раздела 11	Всего листов раздела 11: 6231	Всего разделов: 12	Всего листов: 6515
« 09 » июля 2024 г. № КУВИ-001/2024-179472677				
Номер кадастрового квартала: 47:20:0708002				

Сведения о характерных точках границ:							
Номер п/п	Реестровый (учетный, условный) номер	Обозначение характерных точек	Координаты		Описание закрепления на местности	Метод определения координат и средняя квадратическая погрешность положения характерной точки (M), м	Система координат
			X	Y			
1	2	3	4	5	6	7	8
2326	47:00-15.5(1)	2300	400340.58	1281766.63	Закрепление отсутствует	Картометрический; 5	47.1
2327	47:00-15.5(1)	2301	400433.91	1281769.12	Закрепление отсутствует	Картометрический; 5	47.1
2328	47:00-15.5(1)	2302	400468.74	1281883.64	Закрепление отсутствует	Картометрический; 5	47.1
2329	47:00-15.5(1)	2303	400497.83	1281978.96	Закрепление отсутствует	Картометрический; 5	47.1
2330	47:00-15.5(1)	2304	400503.54	1281996	Закрепление отсутствует	Картометрический; 5	47.1
2331	47:00-15.5(1)	2305	400563.02	1282192.12	Закрепление отсутствует	Картометрический; 5	47.1
2332	47:00-15.5(1)	2306	400616.14	1282370.92	Закрепление отсутствует	Картометрический; 5	47.1
2333	47:00-15.5(1)	2307	400672.69	1282555.6	Закрепление отсутствует	Картометрический; 5	47.1
2334	47:00-15.5(1)	2308	400689.51	1282609.41	Закрепление отсутствует	Картометрический; 5	47.1
2335	47:00-15.5(1)	2309	400684.82	1282613.39	Закрепление отсутствует	Картометрический; 5	47.1
2336	47:00-15.5(1)	2310	400687.89	1282633.28	Закрепление отсутствует	Картометрический; 5	47.1
2337	47:00-15.5(1)	2311	400697.82	1282636.34	Закрепление отсутствует	Картометрический; 5	47.1

2338	47:00-15.5(1)	2312	400790.63	1282943.85	Закрепление отсутствует	Картометрический; 5	47.1
2339	47:00-15.5(1)	2313	400812.95	1283014.57	Закрепление отсутствует	Картометрический; 5	47.1
2340	47:00-15.5(1)	2314	400839.44	1283078.71	Закрепление отсутствует	Картометрический; 5	47.1

938

_____ полное наименование должности

М.П.

_____ подпись

_____ инициалы, фамилия

КАДАСТРОВЫЙ ПЛАН ТЕРРИТОРИИ

Лист № 157	раздела 11	Всего листов раздела 11: 6231	Всего разделов: 12	Всего листов: 6515
« 09 » июля 2024 г. № КУВИ-001/2024-179472677				
Номер кадастрового квартала: 47:20:0708002				

Сведения о характерных точках границ:							
Номер п/п	Реестровый (учетный, условный) номер	Обозначение характерных точек	Координаты		Описание закрепления на местности	Метод определения координат и средняя квадратическая погрешность положения характерной точки (M), м	Система координат
			X	Y			
1	2	3	4	5	6	7	8
2341	47:00-15.5(1)	2315	400866.67	1283118.38	Закрепление отсутствует	Картометрический; 5	47.1
2342	47:00-15.5(1)	2316	400932.73	1283205.63	Закрепление отсутствует	Картометрический; 5	47.1
2343	47:00-15.5(1)	2317	400928.46	1283212.66	Закрепление отсутствует	Картометрический; 5	47.1
2344	47:00-15.5(1)	2318	400938.04	1283229.17	Закрепление отсутствует	Картометрический; 5	47.1
2345	47:00-15.5(1)	2319	400948.55	1283226.58	Закрепление отсутствует	Картометрический; 5	47.1
2346	47:00-15.5(1)	2320	401070.1	1283387.51	Закрепление отсутствует	Картометрический; 5	47.1
2347	47:00-15.5(1)	2321	401265.43	1283655.15	Закрепление отсутствует	Картометрический; 5	47.1
2348	47:00-15.5(1)	2322	401280.66	1283677.07	Закрепление отсутствует	Картометрический; 5	47.1
2349	47:00-15.5(1)	2323	401309.4	1283717.15	Закрепление отсутствует	Картометрический; 5	47.1
2350	47:00-15.5(1)	2324	401381.86	1283819.46	Закрепление отсутствует	Картометрический; 5	47.1
2351	47:00-15.5(1)	2325	401412.86	1283863.22	Закрепление отсутствует	Картометрический; 5	47.1
2352	47:00-15.5(1)	2326	401419.83	1283873	Закрепление отсутствует	Картометрический; 5	47.1

2353	47:00-15.5(1)	2327	401438.71	1283899.72	Закрепление отсутствует	Картометрический; 5	47.1
2354	47:00-15.5(1)	2328	401449.84	1283915.45	Закрепление отсутствует	Картометрический; 5	47.1
2355	47:00-15.5(1)	2329	401534.63	1284040.29	Закрепление отсутствует	Картометрический; 5	47.1

940

полное наименование должности

М.П.

подпись

инициалы, фамилия

КАДАСТРОВЫЙ ПЛАН ТЕРРИТОРИИ

Лист № 158	раздела 11	Всего листов раздела 11: 6231	Всего разделов: 12	Всего листов: 6515
« 09 » июля 2024 г. № КУВИ-001/2024-179472677				
Номер кадастрового квартала: 47:20:0708002				

Сведения о характерных точках границ:							
Номер п/п	Реестровый (учетный, условный) номер	Обозначение характерных точек	Координаты		Описание закрепления на местности	Метод определения координат и средняя квадратическая погрешность положения характерной точки (M), м	Система координат
			X	Y			
1	2	3	4	5	6	7	8
2356	47:00-15.5(1)	2330	401696.72	1284274.06	Закрепление отсутствует	Картометрический; 5	47.1
2357	47:00-15.5(1)	2331	401735.71	1284328.05	Закрепление отсутствует	Картометрический; 5	47.1
2358	47:00-15.5(1)	2332	401752.71	1284348.53	Закрепление отсутствует	Картометрический; 5	47.1
2359	47:00-15.5(1)	2333	401750.95	1284353.13	Закрепление отсутствует	Картометрический; 5	47.1
2360	47:00-15.5(1)	2334	401745.39	1284368.11	Закрепление отсутствует	Картометрический; 5	47.1
2361	47:00-15.5(1)	2335	401711.6	1284457.17	Закрепление отсутствует	Картометрический; 5	47.1
2362	47:00-15.5(1)	2336	401670.57	1284440.62	Закрепление отсутствует	Картометрический; 5	47.1
2363	47:00-15.5(1)	2337	401611.33	1284588.71	Закрепление отсутствует	Картометрический; 5	47.1
2364	47:00-15.5(1)	2338	401567.84	1284550.03	Закрепление отсутствует	Картометрический; 5	47.1
2365	47:00-15.5(1)	2339	401533.94	1284537.12	Закрепление отсутствует	Картометрический; 5	47.1
2366	47:00-15.5(1)	2340	401524.82	1284545.12	Закрепление отсутствует	Картометрический; 5	47.1
2367	47:00-15.5(1)	2341	401520.58	1284558.72	Закрепление отсутствует	Картометрический; 5	47.1

2368	47:00-15.5(1)	2342	401584.12	1284658.32	Закрепление отсутствует	Картометрический; 5	47.1
2369	47:00-15.5(1)	2343	401577.82	1284682.86	Закрепление отсутствует	Картометрический; 5	47.1
2370	47:00-15.5(1)	2344	401562.53	1284690.06	Закрепление отсутствует	Картометрический; 5	47.1

942

полное наименование должности

М.П.

подпись

инициалы, фамилия

КАДАСТРОВЫЙ ПЛАН ТЕРРИТОРИИ

Лист № 159	раздела 11	Всего листов раздела 11: 6231	Всего разделов: 12	Всего листов: 6515
« 09 » июля 2024 г. № КУВИ-001/2024-179472677				
Номер кадастрового квартала: 47:20:0708002				

Сведения о характерных точках границ:							
Номер п/п	Реестровый (учетный, условный) номер	Обозначение характерных точек	Координаты		Описание закрепления на местности	Метод определения координат и средняя квадратическая погрешность положения характерной точки (M), м	Система координат
			X	Y			
1	2	3	4	5	6	7	8
2371	47:00-15.5(1)	2345	401551.88	1284681.04	Закрепление отсутствует	Картометрический; 5	47.1
2372	47:00-15.5(1)	2346	401552.14	1284666.18	Закрепление отсутствует	Картометрический; 5	47.1
2373	47:00-15.5(1)	2347	401535.88	1284665.97	Закрепление отсутствует	Картометрический; 5	47.1
2374	47:00-15.5(1)	2348	401514.54	1284681.55	Закрепление отсутствует	Картометрический; 5	47.1
2375	47:00-15.5(1)	2349	401502.64	1284678.66	Закрепление отсутствует	Картометрический; 5	47.1
2376	47:00-15.5(1)	2350	401486.74	1284670.58	Закрепление отсутствует	Картометрический; 5	47.1
2377	47:00-15.5(1)	2351	401453.52	1284685.88	Закрепление отсутствует	Картометрический; 5	47.1
2378	47:00-15.5(1)	2352	401444.54	1284706.53	Закрепление отсутствует	Картометрический; 5	47.1
2379	47:00-15.5(1)	2353	401434.9	1284708.85	Закрепление отсутствует	Картометрический; 5	47.1
2380	47:00-15.5(1)	2354	401419.88	1284702.07	Закрепление отсутствует	Картометрический; 5	47.1
2381	47:00-15.5(1)	2355	401406.66	1284736.32	Закрепление отсутствует	Картометрический; 5	47.1
2382	47:00-15.5(1)	2356	401438.94	1284754.66	Закрепление отсутствует	Картометрический; 5	47.1

2383	47:00-15.5(1)	2357	401463.38	1284778.36	Закрепление отсутствует	Картометрический; 5	47.1
2384	47:00-15.5(1)	2358	401484.85	1284810.82	Закрепление отсутствует	Картометрический; 5	47.1
2385	47:00-15.5(1)	2359	401497.94	1284840.79	Закрепление отсутствует	Картометрический; 5	47.1

944

полное наименование должности

М.П.

подпись

инициалы, фамилия

КАДАСТРОВЫЙ ПЛАН ТЕРРИТОРИИ

Лист № 160	раздела 11	Всего листов раздела 11: 6231	Всего разделов: 12	Всего листов: 6515
« 09 » июля 2024 г. № КУВИ-001/2024-179472677				
Номер кадастрового квартала: 47:20:0708002				

Сведения о характерных точках границ:							
Номер п/п	Реестровый (учетный, условный) номер	Обозначение характерных точек	Координаты		Описание закрепления на местности	Метод определения координат и средняя квадратическая погрешность положения характерной точки (M), м	Система координат
			X	Y			
1	2	3	4	5	6	7	8
2386	47:00-15.5(1)	2360	401497.69	1284856.96	Закрепление отсутствует	Картометрический; 5	47.1
2387	47:00-15.5(1)	2361	401466.76	1284826.37	Закрепление отсутствует	Картометрический; 5	47.1
2388	47:00-15.5(1)	2362	401421.27	1284769.98	Закрепление отсутствует	Картометрический; 5	47.1
2389	47:00-15.5(1)	2363	401298.63	1284732.09	Закрепление отсутствует	Картометрический; 5	47.1
2390	47:00-15.5(1)	2364	401265.18	1284721.76	Закрепление отсутствует	Картометрический; 5	47.1
2391	47:00-15.5(1)	2365	400927.99	1284612.59	Закрепление отсутствует	Картометрический; 5	47.1
2392	47:00-15.5(1)	2366	400811.86	1284631.57	Закрепление отсутствует	Картометрический; 5	47.1
2393	47:00-15.5(1)	2367	400816.6	1284672.06	Закрепление отсутствует	Картометрический; 5	47.1
2394	47:00-15.5(1)	2368	400855.24	1284919.53	Закрепление отсутствует	Картометрический; 5	47.1
2395	47:00-15.5(1)	2369	400681.03	1284937.74	Закрепление отсутствует	Картометрический; 5	47.1
2396	47:00-15.5(1)	2370	400619.07	1284944.02	Закрепление отсутствует	Картометрический; 5	47.1
2397	47:00-15.5(1)	2371	400560.06	1284569.43	Закрепление отсутствует	Картометрический; 5	47.1

2398	47:00-15.5(1)	2372	400367.02	1284361.87	Закрепление отсутствует	Картометрический; 5	47.1
2399	47:00-15.5(1)	2373	399937.31	1284202.81	Закрепление отсутствует	Картометрический; 5	47.1
2400	47:00-15.5(1)	2374	400102.8	1284000.95	Закрепление отсутствует	Картометрический; 5	47.1

946

полное наименование должности

М.П.

подпись

инициалы, фамилия

КАДАСТРОВЫЙ ПЛАН ТЕРРИТОРИИ

Лист № 161	раздела 11	Всего листов раздела 11: 6231	Всего разделов: 12	Всего листов: 6515
« 09 » июля 2024 г. № КУВИ-001/2024-179472677				
Номер кадастрового квартала: 47:20:0708002				

Сведения о характерных точках границ:							
Номер п/п	Реестровый (учетный, условный) номер	Обозначение характерных точек	Координаты		Описание закрепления на местности	Метод определения координат и средняя квадратическая погрешность положения характерной точки (M), м	Система координат
			X	Y			
1	2	3	4	5	6	7	8
2401	47:00-15.5(1)	2375	400111.67	1283989.58	Закрепление отсутствует	Картометрический; 5	47.1
2402	47:00-15.5(1)	2376	399630.21	1283592.07	Закрепление отсутствует	Картометрический; 5	47.1
2403	47:00-15.5(1)	2377	399061.33	1283126.14	Закрепление отсутствует	Картометрический; 5	47.1
2404	47:00-15.5(1)	2378	398720.2	1283549.46	Закрепление отсутствует	Картометрический; 5	47.1
2405	47:00-15.5(1)	2379	398587.05	1283745.99	Закрепление отсутствует	Картометрический; 5	47.1
2406	47:00-15.5(1)	2380	398290.16	1284129.59	Закрепление отсутствует	Картометрический; 5	47.1
2407	47:00-15.5(1)	2381	398223.95	1284499.03	Закрепление отсутствует	Картометрический; 5	47.1
2408	47:00-15.5(1)	2382	398200.26	1284481.68	Закрепление отсутствует	Картометрический; 5	47.1
2409	47:00-15.5(1)	2383	398176.25	1284469.63	Закрепление отсутствует	Картометрический; 5	47.1
2410	47:00-15.5(1)	2384	398148.24	1284463.89	Закрепление отсутствует	Картометрический; 5	47.1
2411	47:00-15.5(1)	2385	398123.35	1284459.81	Закрепление отсутствует	Картометрический; 5	47.1
2412	47:00-15.5(1)	2386	398105.87	1284453.33	Закрепление отсутствует	Картометрический; 5	47.1

2413	47:00-15.5(1)	2387	398088.67	1284444.13	Закрепление отсутствует	Картометрический; 5	47.1
2414	47:00-15.5(1)	2388	398067.65	1284425.86	Закрепление отсутствует	Картометрический; 5	47.1
2415	47:00-15.5(1)	2389	397986.12	1284326.05	Закрепление отсутствует	Картометрический; 5	47.1

948

полное наименование должности

М.П.

подпись

инициалы, фамилия

КАДАСТРОВЫЙ ПЛАН ТЕРРИТОРИИ

Лист № 162	раздела 11	Всего листов раздела 11: 6231	Всего разделов: 12	Всего листов: 6515
« 09 » июля 2024 г. № КУВИ-001/2024-179472677				
Номер кадастрового квартала: 47:20:0708002				

Сведения о характерных точках границ:							
Номер п/п	Реестровый (учетный, условный) номер	Обозначение характерных точек	Координаты		Описание закрепления на местности	Метод определения координат и средняя квадратическая погрешность положения характерной точки (M), м	Система координат
			X	Y			
1	2	3	4	5	6	7	8
2416	47:00-15.5(1)	2390	397945.87	1284269.79	Закрепление отсутствует	Картометрический; 5	47.1
2417	47:00-15.5(1)	2391	397918.3	1284238.5	Закрепление отсутствует	Картометрический; 5	47.1
2418	47:00-15.5(1)	2392	397833.03	1284152.84	Закрепление отсутствует	Картометрический; 5	47.1
2419	47:00-15.5(1)	2393	397748.61	1284073.27	Закрепление отсутствует	Картометрический; 5	47.1
2420	47:00-15.5(1)	2394	397712.02	1284024.06	Закрепление отсутствует	Картометрический; 5	47.1
2421	47:00-15.5(1)	2395	397683.43	1283978.33	Закрепление отсутствует	Картометрический; 5	47.1
2422	47:00-15.5(1)	2396	397668.03	1283959.46	Закрепление отсутствует	Картометрический; 5	47.1
2423	47:00-15.5(1)	2397	397659.34	1283954.09	Закрепление отсутствует	Картометрический; 5	47.1
2424	47:00-15.5(1)	2398	397579.75	1283945.9	Закрепление отсутствует	Картометрический; 5	47.1
2425	47:00-15.5(1)	2399	397568.49	1283944.08	Закрепление отсутствует	Картометрический; 5	47.1
2426	47:00-15.5(1)	2400	397549.06	1283937.51	Закрепление отсутствует	Картометрический; 5	47.1
2427	47:00-15.5(1)	2401	397520.55	1283943.56	Закрепление отсутствует	Картометрический; 5	47.1

2428	47:00-15.5(1)	2402	397463.69	1283989.34	Закрепление отсутствует	Картометрический; 5	47.1
2429	47:00-15.5(1)	2403	397458.34	1283991.13	Закрепление отсутствует	Картометрический; 5	47.1
2430	47:00-15.5(1)	2404	397385.57	1284015.46	Закрепление отсутствует	Картометрический; 5	47.1

950

полное наименование должности

М.П.

подпись

инициалы, фамилия

КАДАСТРОВЫЙ ПЛАН ТЕРРИТОРИИ

Лист № 163	раздела 11	Всего листов раздела 11: 6231	Всего разделов: 12	Всего листов: 6515
« 09 » июля 2024 г. № КУВИ-001/2024-179472677				
Номер кадастрового квартала: 47:20:0708002				

Сведения о характерных точках границ:							
Номер п/п	Реестровый (учетный, условный) номер	Обозначение характерных точек	Координаты		Описание закрепления на местности	Метод определения координат и средняя квадратическая погрешность положения характерной точки (M), м	Система координат
			X	Y			
1	2	3	4	5	6	7	8
2431	47:00-15.5(1)	2405	397326.96	1284009.78	Закрепление отсутствует	Картометрический; 5	47.1
2432	47:00-15.5(1)	2406	397266.64	1284019.77	Закрепление отсутствует	Картометрический; 5	47.1
2433	47:00-15.5(1)	2407	397181.55	1284008.18	Закрепление отсутствует	Картометрический; 5	47.1
2434	47:00-15.5(1)	2408	397103.24	1284010.98	Закрепление отсутствует	Картометрический; 5	47.1
2435	47:00-15.5(1)	2409	397023.74	1283990.21	Закрепление отсутствует	Картометрический; 5	47.1
2436	47:00-15.5(1)	2410	396957.66	1283978.82	Закрепление отсутствует	Картометрический; 5	47.1
2437	47:00-15.5(1)	2411	396845.59	1283939.42	Закрепление отсутствует	Картометрический; 5	47.1
2438	47:00-15.5(1)	2412	396823.17	1283943.77	Закрепление отсутствует	Картометрический; 5	47.1
2439	47:00-15.5(1)	2413	396798.61	1283944.53	Закрепление отсутствует	Картометрический; 5	47.1
2440	47:00-15.5(1)	2414	396771.01	1283933.9	Закрепление отсутствует	Картометрический; 5	47.1
2441	47:00-15.5(1)	2415	396707.45	1283867.81	Закрепление отсутствует	Картометрический; 5	47.1
2442	47:00-15.5(1)	2416	396607.17	1283797.67	Закрепление отсутствует	Картометрический; 5	47.1

2443	47:00-15.5(1)	2417	396525.13	1283769.05	Закрепление отсутствует	Картометрический; 5	47.1
2444	47:00-15.5(1)	2418	396417.51	1283749.56	Закрепление отсутствует	Картометрический; 5	47.1
2445	47:00-15.5(1)	2419	396359.02	1283752.85	Закрепление отсутствует	Картометрический; 5	47.1

952

полное наименование должности

М.П.

подпись

инициалы, фамилия

КАДАСТРОВЫЙ ПЛАН ТЕРРИТОРИИ

Лист № 164	раздела 11	Всего листов раздела 11: 6231	Всего разделов: 12	Всего листов: 6515
« 09 » июля 2024 г. № КУВИ-001/2024-179472677				
Номер кадастрового квартала: 47:20:0708002				

Сведения о характерных точках границ:							
Номер п/п	Реестровый (учетный, условный) номер	Обозначение характерных точек	Координаты		Описание закрепления на местности	Метод определения координат и средняя квадратическая погрешность положения характерной точки (M), м	Система координат
			X	Y			
1	2	3	4	5	6	7	8
2446	47:00-15.5(1)	2420	396298.77	1283737.51	Закрепление отсутствует	Картометрический; 5	47.1
2447	47:00-15.5(1)	2421	396203.07	1283726.51	Закрепление отсутствует	Картометрический; 5	47.1
2448	47:00-15.5(1)	2422	396149.72	1283733.66	Закрепление отсутствует	Картометрический; 5	47.1
2449	47:00-15.5(1)	2423	396111.22	1283756.76	Закрепление отсутствует	Картометрический; 5	47.1
2450	47:00-15.5(1)	2424	396096.92	1283758.41	Закрепление отсутствует	Картометрический; 5	47.1
2451	47:00-15.5(1)	2425	396012.23	1283758.41	Закрепление отсутствует	Картометрический; 5	47.1
2452	47:00-15.5(1)	2426	395957.23	1283755.11	Закрепление отсутствует	Картометрический; 5	47.1
2453	47:00-15.5(1)	2427	395918.18	1283781.51	Закрепление отсутствует	Картометрический; 5	47.1
2454	47:00-15.5(1)	2428	395891.62	1283789.76	Закрепление отсутствует	Картометрический; 5	47.1
2455	47:00-15.5(1)	2429	395860.03	1283789.18	Закрепление отсутствует	Картометрический; 5	47.1
2456	47:00-15.5(1)	2430	395821.12	1283784.75	Закрепление отсутствует	Картометрический; 5	47.1
2457	47:00-15.5(1)	2431	395815.53	1283776.66	Закрепление отсутствует	Картометрический; 5	47.1

2458	47:00-15.5(1)	2432	395811.1	1283755.66	Закрепление отсутствует	Картометрический; 5	47.1
2459	47:00-15.5(1)	2433	395796.84	1283744.49	Закрепление отсутствует	Картометрический; 5	47.1
2460	47:00-15.5(1)	2434	395780.08	1283736.97	Закрепление отсутствует	Картометрический; 5	47.1

954

полное наименование должности

М.П.

подпись

инициалы, фамилия

КАДАСТРОВЫЙ ПЛАН ТЕРРИТОРИИ

Лист № 165	раздела 11	Всего листов раздела 11: 6231	Всего разделов: 12	Всего листов: 6515
« 09 » июля 2024 г. № КУВИ-001/2024-179472677				
Номер кадастрового квартала: 47:20:0708002				

Сведения о характерных точках границ:							
Номер п/п	Реестровый (учетный, условный) номер	Обозначение характерных точек	Координаты		Описание закрепления на местности	Метод определения координат и средняя квадратическая погрешность положения характерной точки (M), м	Система координат
			X	Y			
1	2	3	4	5	6	7	8
2461	47:00-15.5(1)	2435	395747.33	1283710.97	Закрепление отсутствует	Картометрический; 5	47.1
2462	47:00-15.5(1)	2436	395687.66	1283707.39	Закрепление отсутствует	Картометрический; 5	47.1
2463	47:00-15.5(1)	2437	395629.63	1283704.61	Закрепление отсутствует	Картометрический; 5	47.1
2464	47:00-15.5(1)	2438	395608.63	1283710.97	Закрепление отсутствует	Картометрический; 5	47.1
2465	47:00-15.5(1)	2439	395586.58	1283722.65	Закрепление отсутствует	Картометрический; 5	47.1
2466	47:00-15.5(1)	2440	395550.42	1283717.53	Закрепление отсутствует	Картометрический; 5	47.1
2467	47:00-15.5(1)	2441	395515.63	1283715.3	Закрепление отсутствует	Картометрический; 5	47.1
2468	47:00-15.5(1)	2442	395469.27	1283718.98	Закрепление отсутствует	Картометрический; 5	47.1
2469	47:00-15.5(1)	2443	395450.34	1283731.7	Закрепление отсутствует	Картометрический; 5	47.1
2470	47:00-15.5(1)	2444	395429.42	1283723.5	Закрепление отсутствует	Картометрический; 5	47.1
2471	47:00-15.5(1)	2445	395403.98	1283708.23	Закрепление отсутствует	Картометрический; 5	47.1
2472	47:00-15.5(1)	2446	395386.73	1283712.76	Закрепление отсутствует	Картометрический; 5	47.1

2473	47:00-15.5(1)	2447	395372.03	1283708.23	Закрепление отсутствует	Картометрический; 5	47.1
2474	47:00-15.5(1)	2448	395358.47	1283714.45	Закрепление отсутствует	Картометрический; 5	47.1
2475	47:00-15.5(1)	2449	395338.4	1283711.91	Закрепление отсутствует	Картометрический; 5	47.1

956

полное наименование должности

М.П.

подпись

инициалы, фамилия

КАДАСТРОВЫЙ ПЛАН ТЕРРИТОРИИ

Лист № 166	раздела 11	Всего листов раздела 11: 6231	Всего разделов: 12	Всего листов: 6515
« 09 » июля 2024 г. № КУВИ-001/2024-179472677				
Номер кадастрового квартала: 47:20:0708002				

Сведения о характерных точках границ:							
Номер п/п	Реестровый (учетный, условный) номер	Обозначение характерных точек	Координаты		Описание закрепления на местности	Метод определения координат и средняя квадратическая погрешность положения характерной точки (M), м	Система координат
			X	Y			
1	2	3	4	5	6	7	8
2476	47:00-15.5(1)	2450	395305.8	1283722.58	Закрепление отсутствует	Картометрический; 5	47.1
2477	47:00-15.5(1)	2451	395278.6	1283717.17	Закрепление отсутствует	Картометрический; 5	47.1
2478	47:00-15.5(1)	2452	395246.53	1283698.91	Закрепление отсутствует	Картометрический; 5	47.1
2479	47:00-15.5(1)	2453	395206.08	1283647.39	Закрепление отсутствует	Картометрический; 5	47.1
2480	47:00-15.5(1)	2454	395188.98	1283639.18	Закрепление отсутствует	Картометрический; 5	47.1
2481	47:00-15.5(1)	2455	395143.07	1283626.26	Закрепление отсутствует	Картометрический; 5	47.1
2482	47:00-15.5(1)	2456	395088.76	1283597.13	Закрепление отсутствует	Картометрический; 5	47.1
2483	47:00-15.5(1)	2457	395013.91	1283590.54	Закрепление отсутствует	Картометрический; 5	47.1
2484	47:00-15.5(1)	2458	394967.42	1283594.71	Закрепление отсутствует	Картометрический; 5	47.1
2485	47:00-15.5(1)	2459	394905.85	1283607.71	Закрепление отсутствует	Картометрический; 5	47.1
2486	47:00-15.5(1)	2460	394864.11	1283620.71	Закрепление отсутствует	Картометрический; 5	47.1
2487	47:00-15.5(1)	2461	394764.24	1283661.07	Закрепление отсутствует	Картометрический; 5	47.1

2488	47:00-15.5(1)	2462	394731.22	1283687.07	Закрепление отсутствует	Картометрический; 5	47.1
2489	47:00-15.5(1)	2463	394666.23	1283758.9	Закрепление отсутствует	Картометрический; 5	47.1
2490	47:00-15.5(1)	2464	394625.88	1283797.89	Закрепление отсутствует	Картометрический; 5	47.1

958

полное наименование должности

М.П.

подпись

инициалы, фамилия

КАДАСТРОВЫЙ ПЛАН ТЕРРИТОРИИ

Лист № 167	раздела 11	Всего листов раздела 11: 6231	Всего разделов: 12	Всего листов: 6515
« 09 » июля 2024 г. № КУВИ-001/2024-179472677				
Номер кадастрового квартала: 47:20:0708002				

Сведения о характерных точках границ:							
Номер п/п	Реестровый (учетный, условный) номер	Обозначение характерных точек	Координаты		Описание закрепления на местности	Метод определения координат и средняя квадратическая погрешность положения характерной точки (M), м	Система координат
			X	Y			
1	2	3	4	5	6	7	8
2491	47:00-15.5(1)	2465	394577.64	1283876.56	Закрепление отсутствует	Картометрический; 5	47.1
2492	47:00-15.5(1)	2466	394551.1	1283939.67	Закрепление отсутствует	Картометрический; 5	47.1
2493	47:00-15.5(1)	2467	394546.64	1283949.15	Закрепление отсутствует	Картометрический; 5	47.1
2494	47:00-15.5(1)	2468	394514.06	1284046.15	Закрепление отсутствует	Картометрический; 5	47.1
2495	47:00-15.5(1)	2469	394510.03	1284082.02	Закрепление отсутствует	Картометрический; 5	47.1
2496	47:00-15.5(1)	2470	394509.67	1284112.03	Закрепление отсутствует	Картометрический; 5	47.1
2497	47:00-15.5(1)	2471	394511.5	1284135.09	Закрепление отсутствует	Картометрический; 5	47.1
2498	47:00-15.5(1)	2472	394516.62	1284154.5	Закрепление отсутствует	Картометрический; 5	47.1
2499	47:00-15.5(1)	2473	394524.85	1284171.9	Закрепление отсутствует	Картометрический; 5	47.1
2500	47:00-15.5(1)	2474	394539.76	1284193.96	Закрепление отсутствует	Картометрический; 5	47.1
2501	47:00-15.5(1)	2475	394561.17	1284223.89	Закрепление отсутствует	Картометрический; 5	47.1
2502	47:00-15.5(1)	2476	394571	1284233.18	Закрепление отсутствует	Картометрический; 5	47.1

2503	47:00-15.5(1)	2477	394571.78	1284233.78	Закрепление отсутствует	Картометрический; 5	47.1
2504	47:00-15.5(1)	2478	394475.1	1284259.19	Закрепление отсутствует	Картометрический; 5	47.1
2505	47:00-15.5(1)	2479	394481.89	1284298.56	Закрепление отсутствует	Картометрический; 5	47.1

960

полное наименование должности

М.П.

подпись

инициалы, фамилия

КАДАСТРОВЫЙ ПЛАН ТЕРРИТОРИИ

Лист № 168	раздела 11	Всего листов раздела 11: 6231	Всего разделов: 12	Всего листов: 6515
« 09 » июля 2024 г. № КУВИ-001/2024-179472677				
Номер кадастрового квартала: 47:20:0708002				

Сведения о характерных точках границ:							
Номер п/п	Реестровый (учетный, условный) номер	Обозначение характерных точек	Координаты		Описание закрепления на местности	Метод определения координат и средняя квадратическая погрешность положения характерной точки (M), м	Система координат
			X	Y			
1	2	3	4	5	6	7	8
2506	47:00-15.5(1)	2480	394471.08	1284331.28	Закрепление отсутствует	Картометрический; 5	47.1
2507	47:00-15.5(1)	2481	394421.93	1284389.83	Закрепление отсутствует	Картометрический; 5	47.1
2508	47:00-15.5(1)	2482	394402.98	1284415.66	Закрепление отсутствует	Картометрический; 5	47.1
2509	47:00-15.5(1)	2483	394401.42	1284428.81	Закрепление отсутствует	Картометрический; 5	47.1
2510	47:00-15.5(1)	2484	394406.27	1284435.54	Закрепление отсутствует	Картометрический; 5	47.1
2511	47:00-15.5(1)	2485	394419.42	1284431.63	Закрепление отсутствует	Картометрический; 5	47.1
2512	47:00-15.5(1)	2486	394466.23	1284405.8	Закрепление отсутствует	Картометрический; 5	47.1
2513	47:00-15.5(1)	2487	394540.28	1284402.35	Закрепление отсутствует	Картометрический; 5	47.1
2514	47:00-15.5(1)	2488	394610.42	1284382.47	Закрепление отсутствует	Картометрический; 5	47.1
2515	47:00-15.5(1)	2489	394696.87	1284353.65	Закрепление отсутствует	Картометрический; 5	47.1
2516	47:00-15.5(1)	2490	394718.16	1284353.65	Закрепление отсутствует	Картометрический; 5	47.1
2517	47:00-15.5(1)	2491	394734.6	1284360.82	Закрепление отсутствует	Картометрический; 5	47.1

2518	47:00-15.5(1)	2492	394775.31	1284383.91	Закрепление отсутствует	Картометрический; 5	47.1
2519	47:00-15.5(1)	2493	394787.98	1284389.61	Закрепление отсутствует	Картометрический; 5	47.1
2520	47:00-15.5(1)	2494	394797.76	1284386.92	Закрепление отсутствует	Картометрический; 5	47.1

962

полное наименование должности

М.П.

подпись

инициалы, фамилия

КАДАСТРОВЫЙ ПЛАН ТЕРРИТОРИИ

Лист № 169	раздела 11	Всего листов раздела 11: 6231	Всего разделов: 12	Всего листов: 6515
« 09 » июля 2024 г. № КУВИ-001/2024-179472677				
Номер кадастрового квартала: 47:20:0708002				

Сведения о характерных точках границ:							
Номер п/п	Реестровый (учетный, условный) номер	Обозначение характерных точек	Координаты		Описание закрепления на местности	Метод определения координат и средняя квадратическая погрешность положения характерной точки (M), м	Система координат
			X	Y			
1	2	3	4	5	6	7	8
2521	47:00-15.5(1)	2495	394814.09	1284379.83	Закрепление отсутствует	Картометрический; 5	47.1
2522	47:00-15.5(1)	2496	394830.09	1284381.23	Закрепление отсутствует	Картометрический; 5	47.1
2523	47:00-15.5(1)	2497	394874.56	1284390.89	Закрепление отсутствует	Картометрический; 5	47.1
2524	47:00-15.5(1)	2498	394915.59	1284394.32	Закрепление отсутствует	Картометрический; 5	47.1
2525	47:00-15.5(1)	2499	394948.89	1284384.22	Закрепление отсутствует	Картометрический; 5	47.1
2526	47:00-15.5(1)	2500	394989.7	1284363.39	Закрепление отсутствует	Картометрический; 5	47.1
2527	47:00-15.5(1)	2501	395009.9	1284363.39	Закрепление отсутствует	Картометрический; 5	47.1
2528	47:00-15.5(1)	2502	395033.1	1284380.14	Закрепление отсутствует	Картометрический; 5	47.1
2529	47:00-15.5(1)	2503	395059.83	1284402.59	Закрепление отсутствует	Картометрический; 5	47.1
2530	47:00-15.5(1)	2504	395100.97	1284427.33	Закрепление отсутствует	Картометрический; 5	47.1
2531	47:00-15.5(1)	2505	395133.65	1284438.48	Закрепление отсутствует	Картометрический; 5	47.1
2532	47:00-15.5(1)	2506	395156.96	1284440.34	Закрепление отсутствует	Картометрический; 5	47.1

2533	47:00-15.5(1)	2507	395158.96	1284441.67	Закрепление отсутствует	Картометрический; 5	47.1
2534	47:00-15.5(1)	2508	395193.57	1284452.86	Закрепление отсутствует	Картометрический; 5	47.1
2535	47:00-15.5(1)	2509	395209.25	1284459.71	Закрепление отсутствует	Картометрический; 5	47.1

964

полное наименование должности

М.П.

подпись

инициалы, фамилия

КАДАСТРОВЫЙ ПЛАН ТЕРРИТОРИИ

Лист № 170	раздела 11	Всего листов раздела 11: 6231	Всего разделов: 12	Всего листов: 6515
« 09 » июля 2024 г. № КУВИ-001/2024-179472677				
Номер кадастрового квартала: 47:20:0708002				

Сведения о характерных точках границ:							
Номер п/п	Реестровый (учетный, условный) номер	Обозначение характерных точек	Координаты		Описание закрепления на местности	Метод определения координат и средняя квадратическая погрешность положения характерной точки (M), м	Система координат
			X	Y			
1	2	3	4	5	6	7	8
2536	47:00-15.5(1)	2510	395221.99	1284459.5	Закрепление отсутствует	Картометрический; 5	47.1
2537	47:00-15.5(1)	2511	395249.19	1284455.45	Закрепление отсутствует	Картометрический; 5	47.1
2538	47:00-15.5(1)	2512	395270.14	1284461.67	Закрепление отсутствует	Картометрический; 5	47.1
2539	47:00-15.5(1)	2513	395326.11	1284460.69	Закрепление отсутствует	Картометрический; 5	47.1
2540	47:00-15.5(1)	2514	395405	1284465.93	Закрепление отсутствует	Картометрический; 5	47.1
2541	47:00-15.5(1)	2515	395458.68	1284464.94	Закрепление отсутствует	Картометрический; 5	47.1
2542	47:00-15.5(1)	2516	395512.37	1284446.94	Закрепление отсутствует	Картометрический; 5	47.1
2543	47:00-15.5(1)	2517	395515.59	1284466.29	Закрепление отсутствует	Картометрический; 5	47.1
2544	47:00-15.5(1)	2518	395509.35	1284482.86	Закрепление отсутствует	Картометрический; 5	47.1
2545	47:00-15.5(1)	2519	395492.32	1284482.86	Закрепление отсутствует	Картометрический; 5	47.1
2546	47:00-15.5(1)	2520	395480	1284483.32	Закрепление отсутствует	Картометрический; 5	47.1
2547	47:00-15.5(1)	2521	395473.46	1284492.29	Закрепление отсутствует	Картометрический; 5	47.1

2548	47:00-15.5(1)	2522	395470.11	1284503.24	Закрепление отсутствует	Картометрический; 5	47.1
2549	47:00-15.5(1)	2523	395461.59	1284507.96	Закрепление отсутствует	Картометрический; 5	47.1
2550	47:00-15.5(1)	2524	395439.39	1284494.27	Закрепление отсутствует	Картометрический; 5	47.1

966

полное наименование должности

М.П.

подпись

инициалы, фамилия

КАДАСТРОВЫЙ ПЛАН ТЕРРИТОРИИ

Лист № 171	раздела 11	Всего листов раздела 11: 6231	Всего разделов: 12	Всего листов: 6515
« 09 » июля 2024 г. № КУВИ-001/2024-179472677				
Номер кадастрового квартала: 47:20:0708002				

Сведения о характерных точках границ:							
Номер п/п	Реестровый (учетный, условный) номер	Обозначение характерных точек	Координаты		Описание закрепления на местности	Метод определения координат и средняя квадратическая погрешность положения характерной точки (M), м	Система координат
			X	Y			
1	2	3	4	5	6	7	8
2551	47:00-15.5(1)	2525	395421.44	1284488.49	Закрепление отсутствует	Картометрический; 5	47.1
2552	47:00-15.5(1)	2526	395414.75	1284494.27	Закрепление отсутствует	Картометрический; 5	47.1
2553	47:00-15.5(1)	2527	395419.46	1284516.48	Закрепление отсутствует	Картометрический; 5	47.1
2554	47:00-15.5(1)	2528	395450.8	1284571.38	Закрепление отсутствует	Картометрический; 5	47.1
2555	47:00-15.5(1)	2529	395479.54	1284611.69	Закрепление отсутствует	Картометрический; 5	47.1
2556	47:00-15.5(1)	2530	395496.12	1284612.6	Закрепление отсутствует	Картометрический; 5	47.1
2557	47:00-15.5(1)	2531	395504.18	1284604.54	Закрепление отсутствует	Картометрический; 5	47.1
2558	47:00-15.5(1)	2532	395512.24	1284557.24	Закрепление отсутствует	Картометрический; 5	47.1
2559	47:00-15.5(1)	2533	395515.13	1284531.69	Закрепление отсутствует	Картометрический; 5	47.1
2560	47:00-15.5(1)	2534	395519.85	1284519.82	Закрепление отсутствует	Картометрический; 5	47.1
2561	47:00-15.5(1)	2535	395532.62	1284519.82	Закрепление отсутствует	Картометрический; 5	47.1
2562	47:00-15.5(1)	2536	395561.98	1284534.58	Закрепление отсутствует	Картометрический; 5	47.1

2563	47:00-15.5(1)	2537	395579.01	1284516.93	Закрепление отсутствует	Картометрический; 5	47.1
2564	47:00-15.5(1)	2538	395585.55	1284508.87	Закрепление отсутствует	Картометрический; 5	47.1
2565	47:00-15.5(1)	2539	395625.86	1284513.59	Закрепление отсутствует	Картометрический; 5	47.1

968

полное наименование должности

М.П.

подпись

инициалы, фамилия

КАДАСТРОВЫЙ ПЛАН ТЕРРИТОРИИ

Лист № 172	раздела 11	Всего листов раздела 11: 6231	Всего разделов: 12	Всего листов: 6515
« 09 » июля 2024 г. № КУВИ-001/2024-179472677				
Номер кадастрового квартала: 47:20:0708002				

Сведения о характерных точках границ:							
Номер п/п	Реестровый (учетный, условный) номер	Обозначение характерных точек	Координаты		Описание закрепления на местности	Метод определения координат и средняя квадратическая погрешность положения характерной точки (M), м	Система координат
			X	Y			
1	2	3	4	5	6	7	8
2566	47:00-15.5(1)	2540	395633.31	1284502.33	Закрепление отсутствует	Картометрический; 5	47.1
2567	47:00-15.5(1)	2541	395638.63	1284479.97	Закрепление отсутствует	Картометрический; 5	47.1
2568	47:00-15.5(1)	2542	395631.94	1284464.92	Закрепление отсутствует	Картометрический; 5	47.1
2569	47:00-15.5(1)	2543	395614.91	1284459.14	Закрепление отсутствует	Картометрический; 5	47.1
2570	47:00-15.5(1)	2544	395596.05	1284460.2	Закрепление отсутствует	Картометрический; 5	47.1
2571	47:00-15.5(1)	2545	395573.69	1284463.85	Закрепление отсутствует	Картометрический; 5	47.1
2572	47:00-15.5(1)	2546	395559.09	1284461.11	Закрепление отсутствует	Картометрический; 5	47.1
2573	47:00-15.5(1)	2547	395554.37	1284456.4	Закрепление отсутствует	Картометрический; 5	47.1
2574	47:00-15.5(1)	2548	395553.51	1284432.19	Закрепление отсутствует	Картометрический; 5	47.1
2575	47:00-15.5(1)	2549	395627.26	1284401.44	Закрепление отсутствует	Картометрический; 5	47.1
2576	47:00-15.5(1)	2550	395694.69	1284371	Закрепление отсутствует	Картометрический; 5	47.1
2577	47:00-15.5(1)	2551	395714.66	1284368.71	Закрепление отсутствует	Картометрический; 5	47.1

2578	47:00-15.5(1)	2552	395730.56	1284362.03	Закрепление отсутствует	Картометрический; 5	47.1
2579	47:00-15.5(1)	2553	395757.87	1284334.99	Закрепление отсутствует	Картометрический; 5	47.1
2580	47:00-15.5(1)	2554	395769.62	1284327.69	Закрепление отсутствует	Картометрический; 5	47.1

970

полное наименование должности

М.П.

подпись

инициалы, фамилия

КАДАСТРОВЫЙ ПЛАН ТЕРРИТОРИИ

Лист № 173	раздела 11	Всего листов раздела 11: 6231	Всего разделов: 12	Всего листов: 6515
« 09 » июля 2024 г. № КУВИ-001/2024-179472677				
Номер кадастрового квартала: 47:20:0708002				

Сведения о характерных точках границ:							
Номер п/п	Реестровый (учетный, условный) номер	Обозначение характерных точек	Координаты		Описание закрепления на местности	Метод определения координат и средняя квадратическая погрешность положения характерной точки (M), м	Система координат
			X	Y			
1	2	3	4	5	6	7	8
2581	47:00-15.5(1)	2555	395809.93	1284333.51	Закрепление отсутствует	Картометрический; 5	47.1
2582	47:00-15.5(1)	2556	395825.26	1284323.95	Закрепление отсутствует	Картометрический; 5	47.1
2583	47:00-15.5(1)	2557	395837.98	1284320.55	Закрепление отсутствует	Картометрический; 5	47.1
2584	47:00-15.5(1)	2558	395863.71	1284306.14	Закрепление отсутствует	Картометрический; 5	47.1
2585	47:00-15.5(1)	2559	395893.72	1284337.28	Закрепление отсутствует	Картометрический; 5	47.1
2586	47:00-15.5(1)	2560	395916.63	1284357.25	Закрепление отсутствует	Картометрический; 5	47.1
2587	47:00-15.5(1)	2561	395931.54	1284362.36	Закрепление отсутствует	Картометрический; 5	47.1
2588	47:00-15.5(1)	2562	395942.56	1284364.03	Закрепление отсутствует	Картометрический; 5	47.1
2589	47:00-15.5(1)	2563	395948.38	1284360.52	Закрепление отсутствует	Картометрический; 5	47.1
2590	47:00-15.5(1)	2564	395955.58	1284355.29	Закрепление отсутствует	Картометрический; 5	47.1
2591	47:00-15.5(1)	2565	395965.53	1284352.29	Закрепление отсутствует	Картометрический; 5	47.1
2592	47:00-15.5(1)	2566	395975.56	1284352.62	Закрепление отсутствует	Картометрический; 5	47.1

2593	47:00-15.5(1)	2567	395983.08	1284357.25	Закрепление отсутствует	Картометрический; 5	47.1
2594	47:00-15.5(1)	2568	395995.84	1284366.74	Закрепление отсутствует	Картометрический; 5	47.1
2595	47:00-15.5(1)	2569	396002.86	1284371.15	Закрепление отсутствует	Картометрический; 5	47.1

972

полное наименование должности

М.П.

подпись

инициалы, фамилия

КАДАСТРОВЫЙ ПЛАН ТЕРРИТОРИИ

Лист № 174	раздела 11	Всего листов раздела 11: 6231	Всего разделов: 12	Всего листов: 6515
« 09 » июля 2024 г. № КУВИ-001/2024-179472677				
Номер кадастрового квартала: 47:20:0708002				

Сведения о характерных точках границ:							
Номер п/п	Реестровый (учетный, условный) номер	Обозначение характерных точек	Координаты		Описание закрепления на местности	Метод определения координат и средняя квадратическая погрешность положения характерной точки (M), м	Система координат
			X	Y			
1	2	3	4	5	6	7	8
2596	47:00-15.5(1)	2570	396023.24	1284370.2	Закрепление отсутствует	Картометрический; 5	47.1
2597	47:00-15.5(1)	2571	396048.19	1284355.02	Закрепление отсутствует	Картометрический; 5	47.1
2598	47:00-15.5(1)	2572	396065.46	1284358.86	Закрепление отсутствует	Картометрический; 5	47.1
2599	47:00-15.5(1)	2573	396072.09	1284378.4	Закрепление отсутствует	Картометрический; 5	47.1
2600	47:00-15.5(1)	2574	396062.92	1284411.03	Закрепление отсутствует	Картометрический; 5	47.1
2601	47:00-15.5(1)	2575	396025.9	1284445.02	Закрепление отсутствует	Картометрический; 5	47.1
2602	47:00-15.5(1)	2576	396016.09	1284456.04	Закрепление отсутствует	Картометрический; 5	47.1
2603	47:00-15.5(1)	2577	396000.91	1284466.33	Закрепление отсутствует	Картометрический; 5	47.1
2604	47:00-15.5(1)	2578	395982.94	1284481.16	Закрепление отсутствует	Картометрический; 5	47.1
2605	47:00-15.5(1)	2579	395978.05	1284496.87	Закрепление отсутствует	Картометрический; 5	47.1
2606	47:00-15.5(1)	2580	395978.05	1284507.16	Закрепление отсутствует	Картометрический; 5	47.1
2607	47:00-15.5(1)	2581	395995.01	1284518.66	Закрепление отсутствует	Картометрический; 5	47.1

2608	47:00-15.5(1)	2582	395997.39	1284529.53	Закрепление отсутствует	Картометрический; 5	47.1
2609	47:00-15.5(1)	2583	396001.12	1284532.58	Закрепление отсутствует	Картометрический; 5	47.1
2610	47:00-15.5(1)	2584	396041.17	1284534.27	Закрепление отсутствует	Картометрический; 5	47.1

974

полное наименование должности

М.П.

подпись

инициалы, фамилия

КАДАСТРОВЫЙ ПЛАН ТЕРРИТОРИИ

Лист № 175	раздела 11	Всего листов раздела 11: 6231	Всего разделов: 12	Всего листов: 6515
« 09 » июля 2024 г. № КУВИ-001/2024-179472677				
Номер кадастрового квартала: 47:20:0708002				

Сведения о характерных точках границ:							
Номер п/п	Реестровый (учетный, условный) номер	Обозначение характерных точек	Координаты		Описание закрепления на местности	Метод определения координат и средняя квадратическая погрешность положения характерной точки (M), м	Система координат
			X	Y			
1	2	3	4	5	6	7	8
2611	47:00-15.5(1)	2585	396066.21	1284507.9	Закрепление отсутствует	Картометрический; 5	47.1
2612	47:00-15.5(1)	2586	396074.29	1284513.64	Закрепление отсутствует	Картометрический; 5	47.1
2613	47:00-15.5(1)	2587	396065.86	1284525.46	Закрепление отсутствует	Картометрический; 5	47.1
2614	47:00-15.5(1)	2588	396065.53	1284531.4	Закрепление отсутствует	Картометрический; 5	47.1
2615	47:00-15.5(1)	2589	396071.4	1284538	Закрепление отсутствует	Картометрический; 5	47.1
2616	47:00-15.5(1)	2590	396081.89	1284539.41	Закрепление отсутствует	Картометрический; 5	47.1
2617	47:00-15.5(1)	2591	396087.32	1284535.34	Закрепление отсутствует	Картометрический; 5	47.1
2618	47:00-15.5(1)	2592	396091.26	1284525.7	Закрепление отсутствует	Картометрический; 5	47.1
2619	47:00-15.5(1)	2593	396107.98	1284510.7	Закрепление отсутствует	Картометрический; 5	47.1
2620	47:00-15.5(1)	2594	396136.37	1284553.05	Закрепление отсутствует	Картометрический; 5	47.1
2621	47:00-15.5(1)	2595	396197.36	1284498.68	Закрепление отсутствует	Картометрический; 5	47.1
2622	47:00-15.5(1)	2596	396157.37	1284451.26	Закрепление отсутствует	Картометрический; 5	47.1

2623	47:00-15.5(1)	2597	396157.61	1284451.21	Закрепление отсутствует	Картометрический; 5	47.1
2624	47:00-15.5(1)	2598	396164.81	1284440.16	Закрепление отсутствует	Картометрический; 5	47.1
2625	47:00-15.5(1)	2599	396164.2	1284429.42	Закрепление отсутствует	Картометрический; 5	47.1

976

полное наименование должности

М.П.

подпись

инициалы, фамилия

КАДАСТРОВЫЙ ПЛАН ТЕРРИТОРИИ

Лист № 176	раздела 11	Всего листов раздела 11: 6231	Всего разделов: 12	Всего листов: 6515
« 09 » июля 2024 г. № КУВИ-001/2024-179472677				
Номер кадастрового квартала: 47:20:0708002				

Сведения о характерных точках границ:							
Номер п/п	Реестровый (учетный, условный) номер	Обозначение характерных точек	Координаты		Описание закрепления на местности	Метод определения координат и средняя квадратическая погрешность положения характерной точки (M), м	Система координат
			X	Y			
1	2	3	4	5	6	7	8
2626	47:00-15.5(1)	2600	396144.03	1284412.39	Закрепление отсутствует	Картометрический; 5	47.1
2627	47:00-15.5(1)	2601	396123.86	1284397.79	Закрепление отсутствует	Картометрический; 5	47.1
2628	47:00-15.5(1)	2602	396113.48	1284378.91	Закрепление отсутствует	Картометрический; 5	47.1
2629	47:00-15.5(1)	2603	396125.14	1284387.69	Закрепление отсутствует	Картометрический; 5	47.1
2630	47:00-15.5(1)	2604	396192.57	1284455.45	Закрепление отсутствует	Картометрический; 5	47.1
2631	47:00-15.5(1)	2605	396239.06	1284528.12	Закрепление отсутствует	Картометрический; 5	47.1
2632	47:00-15.5(1)	2606	396255.75	1284535.65	Закрепление отсутствует	Картометрический; 5	47.1
2633	47:00-15.5(1)	2607	396269.8	1284548.73	Закрепление отсутствует	Картометрический; 5	47.1
2634	47:00-15.5(1)	2608	396295.69	1284585.08	Закрепление отсутствует	Картометрический; 5	47.1
2635	47:00-15.5(1)	2609	396269.51	1284578.69	Закрепление отсутствует	Картометрический; 5	47.1
2636	47:00-15.5(1)	2610	396263.03	1284572.47	Закрепление отсутствует	Картометрический; 5	47.1
2637	47:00-15.5(1)	2611	396260.31	1284569.08	Закрепление отсутствует	Картометрический; 5	47.1

2638	47:00-15.5(1)	2612	396256.57	1284568.06	Закрепление отсутствует	Картометрический; 5	47.1
2639	47:00-15.5(1)	2613	396250.46	1284569.08	Закрепление отсутствует	Картометрический; 5	47.1
2640	47:00-15.5(1)	2614	396241.5	1284567.8	Закрепление отсутствует	Картометрический; 5	47.1

978

полное наименование должности

М.П.

подпись

инициалы, фамилия

КАДАСТРОВЫЙ ПЛАН ТЕРРИТОРИИ

Лист № 177	раздела 11	Всего листов раздела 11: 6231	Всего разделов: 12	Всего листов: 6515
« 09 » июля 2024 г. № КУВИ-001/2024-179472677				
Номер кадастрового квартала: 47:20:0708002				

Сведения о характерных точках границ:							
Номер п/п	Реестровый (учетный, условный) номер	Обозначение характерных точек	Координаты		Описание закрепления на местности	Метод определения координат и средняя квадратическая погрешность положения характерной точки (M), м	Система координат
			X	Y			
1	2	3	4	5	6	7	8
2641	47:00-15.5(1)	2615	396233.83	1284560.26	Закрепление отсутствует	Картометрический; 5	47.1
2642	47:00-15.5(1)	2616	396230.99	1284559.52	Закрепление отсутствует	Картометрический; 5	47.1
2643	47:00-15.5(1)	2617	396225.56	1284560.71	Закрепление отсутствует	Картометрический; 5	47.1
2644	47:00-15.5(1)	2618	396222.97	1284563.31	Закрепление отсутствует	Картометрический; 5	47.1
2645	47:00-15.5(1)	2619	396221.61	1284569.76	Закрепление отсутствует	Картометрический; 5	47.1
2646	47:00-15.5(1)	2620	396216.52	1284582.99	Закрепление отсутствует	Картометрический; 5	47.1
2647	47:00-15.5(1)	2621	396217.88	1284585.71	Закрепление отсутствует	Картометрический; 5	47.1
2648	47:00-15.5(1)	2622	396220.94	1284586.38	Закрепление отсутствует	Картометрический; 5	47.1
2649	47:00-15.5(1)	2623	396223.01	1284588.88	Закрепление отсутствует	Картометрический; 5	47.1
2650	47:00-15.5(1)	2624	396223.35	1284595.16	Закрепление отсутствует	Картометрический; 5	47.1
2651	47:00-15.5(1)	2625	396221.27	1284599.95	Закрепление отсутствует	Картометрический; 5	47.1
2652	47:00-15.5(1)	2626	396200.66	1284602.44	Закрепление отсутствует	Картометрический; 5	47.1

2653	47:00-15.5(1)	2627	396194.02	1284611.49	Закрепление отсутствует	Картометрический; 5	47.1
2654	47:00-15.5(1)	2628	396189.2	1284614.48	Закрепление отсутствует	Картометрический; 5	47.1
2655	47:00-15.5(1)	2629	396178.71	1284613.61	Закрепление отсутствует	Картометрический; 5	47.1

980

полное наименование должности

М.П.

подпись

инициалы, фамилия

КАДАСТРОВЫЙ ПЛАН ТЕРРИТОРИИ

Лист № 178	раздела 11	Всего листов раздела 11: 6231	Всего разделов: 12	Всего листов: 6515
« 09 » июля 2024 г. № КУВИ-001/2024-179472677				
Номер кадастрового квартала: 47:20:0708002				

Сведения о характерных точках границ:							
Номер п/п	Реестровый (учетный, условный) номер	Обозначение характерных точек	Координаты		Описание закрепления на местности	Метод определения координат и средняя квадратическая погрешность положения характерной точки (M), м	Система координат
			X	Y			
1	2	3	4	5	6	7	8
2656	47:00-15.5(1)	2630	396172.45	1284615.05	Закрепление отсутствует	Картометрический; 5	47.1
2657	47:00-15.5(1)	2631	396168.31	1284628.82	Закрепление отсутствует	Картометрический; 5	47.1
2658	47:00-15.5(1)	2632	396179.67	1284641.14	Закрепление отсутствует	Картометрический; 5	47.1
2659	47:00-15.5(1)	2633	396189.2	1284648.94	Закрепление отсутствует	Картометрический; 5	47.1
2660	47:00-15.5(1)	2634	396185.06	1284656.45	Закрепление отсутствует	Картометрический; 5	47.1
2661	47:00-15.5(1)	2635	396183.81	1284662.42	Закрепление отсутствует	Картометрический; 5	47.1
2662	47:00-15.5(1)	2636	396192.57	1284669.64	Закрепление отсутствует	Картометрический; 5	47.1
2663	47:00-15.5(1)	2637	396188.34	1284676.86	Закрепление отсутствует	Картометрический; 5	47.1
2664	47:00-15.5(1)	2638	396166.19	1284689.76	Закрепление отсутствует	Картометрический; 5	47.1
2665	47:00-15.5(1)	2639	396155.7	1284696.88	Закрепление отсутствует	Картометрический; 5	47.1
2666	47:00-15.5(1)	2640	396153.29	1284704.39	Закрепление отсутствует	Картометрический; 5	47.1
2667	47:00-15.5(1)	2641	396159.55	1284717.01	Закрепление отсутствует	Картометрический; 5	47.1

2668	47:00-15.5(1)	2642	396164.37	1284733.47	Закрепление отсутствует	Картометрический; 5	47.1
2669	47:00-15.5(1)	2643	396150.6	1284759.85	Закрепление отсутствует	Картометрический; 5	47.1
2670	47:00-15.5(1)	2644	396147.9	1284788.63	Закрепление отсутствует	Картометрический; 5	47.1

982

полное наименование должности

М.П.

подпись

инициалы, фамилия

КАДАСТРОВЫЙ ПЛАН ТЕРРИТОРИИ

Лист № 179	раздела 11	Всего листов раздела 11: 6231	Всего разделов: 12	Всего листов: 6515
« 09 » июля 2024 г. № КУВИ-001/2024-179472677				
Номер кадастрового квартала: 47:20:0708002				

Сведения о характерных точках границ:							
Номер п/п	Реестровый (учетный, условный) номер	Обозначение характерных точек	Координаты		Описание закрепления на местности	Метод определения координат и средняя квадратическая погрешность положения характерной точки (M), м	Система координат
			X	Y			
1	2	3	4	5	6	7	8
2671	47:00-15.5(1)	2645	396145.21	1284815.11	Закрепление отсутствует	Картометрический; 5	47.1
2672	47:00-15.5(1)	2646	396147.33	1284821.65	Закрепление отсутствует	Картометрический; 5	47.1
2673	47:00-15.5(1)	2647	396154.83	1284825.89	Закрепление отсутствует	Картометрический; 5	47.1
2674	47:00-15.5(1)	2648	396163.5	1284823.77	Закрепление отсутствует	Картометрический; 5	47.1
2675	47:00-15.5(1)	2649	396173.03	1284811.45	Закрепление отсутствует	Картометрический; 5	47.1
2676	47:00-15.5(1)	2650	396180.25	1284806.63	Закрепление отсутствует	Картометрический; 5	47.1
2677	47:00-15.5(1)	2651	396188.63	1284806.06	Закрепление отсутствует	Картометрический; 5	47.1
2678	47:00-15.5(1)	2652	396193.15	1284810.29	Закрепление отсутствует	Картометрический; 5	47.1
2679	47:00-15.5(1)	2653	396197.29	1284826.75	Закрепление отсутствует	Картометрический; 5	47.1
2680	47:00-15.5(1)	2654	396200.66	1284829.74	Закрепление отсутствует	Картометрический; 5	47.1
2681	47:00-15.5(1)	2655	396210.19	1284828.87	Закрепление отсутствует	Картометрический; 5	47.1
2682	47:00-15.5(1)	2656	396215	1284819.53	Закрепление отсутствует	Картометрический; 5	47.1

2683	47:00-15.5(1)	2657	396216.16	1284807.31	Закрепление отсутствует	Картометрический; 5	47.1
2684	47:00-15.5(1)	2658	396221.26	1284801.24	Закрепление отсутствует	Картометрический; 5	47.1
2685	47:00-15.5(1)	2659	396234.45	1284793.73	Закрепление отсутствует	Картометрический; 5	47.1

984

полное наименование должности

М.П.

подпись

инициалы, фамилия

КАДАСТРОВЫЙ ПЛАН ТЕРРИТОРИИ

Лист № 180	раздела 11	Всего листов раздела 11: 6231	Всего разделов: 12	Всего листов: 6515
« 09 » июля 2024 г. № КУВИ-001/2024-179472677				
Номер кадастрового квартала: 47:20:0708002				

Сведения о характерных точках границ:							
Номер п/п	Реестровый (учетный, условный) номер	Обозначение характерных точек	Координаты		Описание закрепления на местности	Метод определения координат и средняя квадратическая погрешность положения характерной точки (M), м	Система координат
			X	Y			
1	2	3	4	5	6	7	8
2686	47:00-15.5(1)	2660	396241.67	1284778.52	Закрепление отсутствует	Картометрический; 5	47.1
2687	47:00-15.5(1)	2661	396247.64	1284766.78	Закрепление отсутствует	Картометрический; 5	47.1
2688	47:00-15.5(1)	2662	396259.29	1284749.06	Закрепление отсутствует	Картометрический; 5	47.1
2689	47:00-15.5(1)	2663	396260.71	1284748.59	Закрепление отсутствует	Картометрический; 5	47.1
2690	47:00-15.5(1)	2664	396292.11	1284786.15	Закрепление отсутствует	Картометрический; 5	47.1
2691	47:00-15.5(1)	2665	396294.64	1284788.75	Закрепление отсутствует	Картометрический; 5	47.1
2692	47:00-15.5(1)	2666	396282.97	1284805.77	Закрепление отсутствует	Картометрический; 5	47.1
2693	47:00-15.5(1)	2667	396289.61	1284823.48	Закрепление отсутствует	Картометрический; 5	47.1
2694	47:00-15.5(1)	2668	396305.4	1284827.33	Закрепление отсутствует	Картометрический; 5	47.1
2695	47:00-15.5(1)	2669	396318.3	1284822.9	Закрепление отсутствует	Картометрический; 5	47.1
2696	47:00-15.5(1)	2670	396329.94	1284804.14	Закрепление отсутствует	Картометрический; 5	47.1
2697	47:00-15.5(1)	2671	396339.31	1284808.22	Закрепление отсутствует	Картометрический; 5	47.1

2698	47:00-15.5(1)	2672	396347.91	1284791.69	Закрепление отсутствует	Картометрический; 5	47.1
2699	47:00-15.5(1)	2673	396354.41	1284789.05	Закрепление отсутствует	Картометрический; 5	47.1
2700	47:00-15.5(1)	2674	396376.84	1284801.74	Закрепление отсутствует	Картометрический; 5	47.1

986

полное наименование должности

М.П.

подпись

инициалы, фамилия

КАДАСТРОВЫЙ ПЛАН ТЕРРИТОРИИ

Лист № 181	раздела 11	Всего листов раздела 11: 6231	Всего разделов: 12	Всего листов: 6515
« 09 » июля 2024 г. № КУВИ-001/2024-179472677				
Номер кадастрового квартала: 47:20:0708002				

Сведения о характерных точках границ:							
Номер п/п	Реестровый (учетный, условный) номер	Обозначение характерных точек	Координаты		Описание закрепления на местности	Метод определения координат и средняя квадратическая погрешность положения характерной точки (M), м	Система координат
			X	Y			
1	2	3	4	5	6	7	8
2701	47:00-15.5(1)	2675	396401.15	1284809.31	Закрепление отсутствует	Картометрический; 5	47.1
2702	47:00-15.5(1)	2676	396389.67	1284826.16	Закрепление отсутствует	Картометрический; 5	47.1
2703	47:00-15.5(1)	2677	396382.54	1284836.45	Закрепление отсутствует	Картометрический; 5	47.1
2704	47:00-15.5(1)	2678	396401.17	1284850.02	Закрепление отсутствует	Картометрический; 5	47.1
2705	47:00-15.5(1)	2679	396407.99	1284842.29	Закрепление отсутствует	Картометрический; 5	47.1
2706	47:00-15.5(1)	2680	396408.5	1284839.4	Закрепление отсутствует	Картометрический; 5	47.1
2707	47:00-15.5(1)	2681	396463.84	1284863.59	Закрепление отсутствует	Картометрический; 5	47.1
2708	47:00-15.5(1)	2682	396473.78	1284879.96	Закрепление отсутствует	Картометрический; 5	47.1
2709	47:00-15.5(1)	2683	396479.12	1284900.46	Закрепление отсутствует	Картометрический; 5	47.1
2710	47:00-15.5(1)	2684	396492.47	1284911.13	Закрепление отсутствует	Картометрический; 5	47.1
2711	47:00-15.5(1)	2685	396510.86	1284907.61	Закрепление отсутствует	Картометрический; 5	47.1
2712	47:00-15.5(1)	2686	396538.34	1284897.27	Закрепление отсутствует	Картометрический; 5	47.1

2713	47:00-15.5(1)	2687	396555.57	1284904.74	Закрепление отсутствует	Картометрический; 5	47.1
2714	47:00-15.5(1)	2688	396562.42	1284916.59	Закрепление отсутствует	Картометрический; 5	47.1
2715	47:00-15.5(1)	2689	396563.62	1284940.14	Закрепление отсутствует	Картометрический; 5	47.1

988

полное наименование должности

М.П.

подпись

инициалы, фамилия

КАДАСТРОВЫЙ ПЛАН ТЕРРИТОРИИ

Лист № 182	раздела 11	Всего листов раздела 11: 6231	Всего разделов: 12	Всего листов: 6515
« 09 » июля 2024 г. № КУВИ-001/2024-179472677				
Номер кадастрового квартала: 47:20:0708002				

Сведения о характерных точках границ:							
Номер п/п	Реестровый (учетный, условный) номер	Обозначение характерных точек	Координаты		Описание закрепления на местности	Метод определения координат и средняя квадратическая погрешность положения характерной точки (M), м	Система координат
			X	Y			
1	2	3	4	5	6	7	8
2716	47:00-15.5(1)	2690	396564.33	1284948.98	Закрепление отсутствует	Картометрический; 5	47.1
2717	47:00-15.5(1)	2691	396576.65	1284953.53	Закрепление отсутствует	Картометрический; 5	47.1
2718	47:00-15.5(1)	2692	396592.55	1284952.33	Закрепление отсутствует	Картометрический; 5	47.1
2719	47:00-15.5(1)	2693	396597.45	1284947.19	Закрепление отсутствует	Картометрический; 5	47.1
2720	47:00-15.5(1)	2694	396598.17	1284933.44	Закрепление отсутствует	Картометрический; 5	47.1
2721	47:00-15.5(1)	2695	396595.6	1284921.23	Закрепление отсутствует	Картометрический; 5	47.1
2722	47:00-15.5(1)	2696	396595.67	1284920.84	Закрепление отсутствует	Картометрический; 5	47.1
2723	47:00-15.5(1)	2697	396592.95	1284914.81	Закрепление отсутствует	Картометрический; 5	47.1
2724	47:00-15.5(1)	2698	396587.51	1284912.44	Закрепление отсутствует	Картометрический; 5	47.1
2725	47:00-15.5(1)	2699	396582.09	1284907.35	Закрепление отсутствует	Картометрический; 5	47.1
2726	47:00-15.5(1)	2700	396580.05	1284901.25	Закрепление отсутствует	Картометрический; 5	47.1
2727	47:00-15.5(1)	2701	396575.98	1284892.09	Закрепление отсутствует	Картометрический; 5	47.1

2728	47:00-15.5(1)	2702	396571.23	1284883.95	Закрепление отсутствует	Картометрический; 5	47.1
2729	47:00-15.5(1)	2703	396587.41	1284878.69	Закрепление отсутствует	Картометрический; 5	47.1
2730	47:00-15.5(1)	2704	396626.02	1284893.15	Закрепление отсутствует	Картометрический; 5	47.1

990

полное наименование должности

М.П.

подпись

инициалы, фамилия

КАДАСТРОВЫЙ ПЛАН ТЕРРИТОРИИ

Лист № 183	раздела 11	Всего листов раздела 11: 6231	Всего разделов: 12	Всего листов: 6515
« 09 » июля 2024 г. № КУВИ-001/2024-179472677				
Номер кадастрового квартала: 47:20:0708002				

Сведения о характерных точках границ:							
Номер п/п	Реестровый (учетный, условный) номер	Обозначение характерных точек	Координаты		Описание закрепления на местности	Метод определения координат и средняя квадратическая погрешность положения характерной точки (M), м	Система координат
			X	Y			
1	2	3	4	5	6	7	8
2731	47:00-15.5(1)	2705	396694.3	1284955.8	Закрепление отсутствует	Картометрический; 5	47.1
2732	47:00-15.5(1)	2706	396691.47	1284963.23	Закрепление отсутствует	Картометрический; 5	47.1
2733	47:00-15.5(1)	2707	396695.88	1284976.45	Закрепление отсутствует	Картометрический; 5	47.1
2734	47:00-15.5(1)	2708	396692.89	1284979.44	Закрепление отсутствует	Картометрический; 5	47.1
2735	47:00-15.5(1)	2709	396688.09	1285045.81	Закрепление отсутствует	Картометрический; 5	47.1
2736	47:00-15.5(1)	2710	396694.87	1285090.22	Закрепление отсутствует	Картометрический; 5	47.1
2737	47:00-15.5(1)	2711	396696.37	1285179.42	Закрепление отсутствует	Картометрический; 5	47.1
2738	47:00-15.5(1)	2712	396699.3	1285192.62	Закрепление отсутствует	Картометрический; 5	47.1
2739	47:00-15.5(1)	2713	396703.71	1285200.86	Закрепление отсутствует	Картометрический; 5	47.1
2740	47:00-15.5(1)	2714	396721.58	1285238.08	Закрепление отсутствует	Картометрический; 5	47.1
2741	47:00-15.5(1)	2715	396736.21	1285254.78	Закрепление отсутствует	Картометрический; 5	47.1
2742	47:00-15.5(1)	2716	396751.07	1285265.93	Закрепление отсутствует	Картометрический; 5	47.1

2743	47:00-15.5(1)	2717	396768.37	1285274.07	Закрепление отсутствует	Картометрический; 5	47.1
2744	47:00-15.5(1)	2718	396819.66	1285288.18	Закрепление отсутствует	Картометрический; 5	47.1
2745	47:00-15.5(1)	2719	396832.86	1285288.18	Закрепление отсутствует	Картометрический; 5	47.1

992

полное наименование должности

М.П.

подпись

инициалы, фамилия

КАДАСТРОВЫЙ ПЛАН ТЕРРИТОРИИ

Лист № 184	раздела 11	Всего листов раздела 11: 6231	Всего разделов: 12	Всего листов: 6515
« 09 » июля 2024 г. № КУВИ-001/2024-179472677				
Номер кадастрового квартала: 47:20:0708002				

Сведения о характерных точках границ:							
Номер п/п	Реестровый (учетный, условный) номер	Обозначение характерных точек	Координаты		Описание закрепления на местности	Метод определения координат и средняя квадратическая погрешность положения характерной точки (M), м	Система координат
			X	Y			
1	2	3	4	5	6	7	8
2746	47:00-15.5(1)	2720	396849.63	1285284.26	Закрепление отсутствует	Картометрический; 5	47.1
2747	47:00-15.5(1)	2721	396858.2	1285277.84	Закрепление отсутствует	Картометрический; 5	47.1
2748	47:00-15.5(1)	2722	396879.23	1285225.52	Закрепление отсутствует	Картометрический; 5	47.1
2749	47:00-15.5(1)	2723	396881.04	1285199.14	Закрепление отсутствует	Картометрический; 5	47.1
2750	47:00-15.5(1)	2724	396893.17	1285154.57	Закрепление отсутствует	Картометрический; 5	47.1
2751	47:00-15.5(1)	2725	396898.07	1285128.31	Закрепление отсутствует	Картометрический; 5	47.1
2752	47:00-15.5(1)	2726	396898.59	1285092.54	Закрепление отсутствует	Картометрический; 5	47.1
2753	47:00-15.5(1)	2727	396897.75	1285077.99	Закрепление отсутствует	Картометрический; 5	47.1
2754	47:00-15.5(1)	2728	396898.57	1285069.3	Закрепление отсутствует	Картометрический; 5	47.1
2755	47:00-15.5(1)	2729	396904.49	1285055.92	Закрепление отсутствует	Картометрический; 5	47.1
2756	47:00-15.5(1)	2730	396910.56	1284999.94	Закрепление отсутствует	Картометрический; 5	47.1
2757	47:00-15.5(1)	2731	396912.7	1284992.81	Закрепление отсутствует	Картометрический; 5	47.1

2758	47:00-15.5(1)	2732	396917.69	1284987.82	Закрепление отсутствует	Картометрический; 5	47.1
2759	47:00-15.5(1)	2733	396926.97	1284983.54	Закрепление отсутствует	Картометрический; 5	47.1
2760	47:00-15.5(1)	2734	396937.32	1284982.11	Закрепление отсутствует	Картометрический; 5	47.1

994

полное наименование должности

М.П.

подпись

инициалы, фамилия

КАДАСТРОВЫЙ ПЛАН ТЕРРИТОРИИ

Лист № 185	раздела 11	Всего листов раздела 11: 6231	Всего разделов: 12	Всего листов: 6515
« 09 » июля 2024 г. № КУВИ-001/2024-179472677				
Номер кадастрового квартала: 47:20:0708002				

Сведения о характерных точках границ:							
Номер п/п	Реестровый (учетный, условный) номер	Обозначение характерных точек	Координаты		Описание закрепления на местности	Метод определения координат и средняя квадратическая погрешность положения характерной точки (M), м	Система координат
			X	Y			
1	2	3	4	5	6	7	8
2761	47:00-15.5(1)	2735	396943.31	1284983.84	Закрепление отсутствует	Картометрический; 5	47.1
2762	47:00-15.5(1)	2736	396953.02	1284991.74	Закрепление отсутствует	Картометрический; 5	47.1
2763	47:00-15.5(1)	2737	396955.87	1285002.08	Закрепление отсутствует	Картометрический; 5	47.1
2764	47:00-15.5(1)	2738	396953.37	1285012.06	Закрепление отсутствует	Картометрический; 5	47.1
2765	47:00-15.5(1)	2739	396949.45	1285039.16	Закрепление отсутствует	Картометрический; 5	47.1
2766	47:00-15.5(1)	2740	396933.3	1285096.07	Закрепление отсутствует	Картометрический; 5	47.1
2767	47:00-15.5(1)	2741	396931.26	1285107.76	Закрепление отсутствует	Картометрический; 5	47.1
2768	47:00-15.5(1)	2742	396932.86	1285110.61	Закрепление отсутствует	Картометрический; 5	47.1
2769	47:00-15.5(1)	2743	396934.82	1285111.68	Закрепление отсутствует	Картометрический; 5	47.1
2770	47:00-15.5(1)	2744	396955.78	1285104.27	Закрепление отсутствует	Картометрический; 5	47.1
2771	47:00-15.5(1)	2745	397034.9	1285121.51	Закрепление отсутствует	Картометрический; 5	47.1
2772	47:00-15.5(1)	2746	397060.27	1285099.62	Закрепление отсутствует	Картометрический; 5	47.1

2773	47:00-15.5(1)	2747	397062.7	1285102.25	Закрепление отсутствует	Картометрический; 5	47.1
2774	47:00-15.5(1)	2748	397074.84	1285093.85	Закрепление отсутствует	Картометрический; 5	47.1
2775	47:00-15.5(1)	2749	397078.85	1285091.08	Закрепление отсутствует	Картометрический; 5	47.1

996

полное наименование должности

М.П.

подпись

инициалы, фамилия

КАДАСТРОВЫЙ ПЛАН ТЕРРИТОРИИ

Лист № 186	раздела 11	Всего листов раздела 11: 6231	Всего разделов: 12	Всего листов: 6515
« 09 » июля 2024 г. № КУВИ-001/2024-179472677				
Номер кадастрового квартала: 47:20:0708002				

Сведения о характерных точках границ:							
Номер п/п	Реестровый (учетный, условный) номер	Обозначение характерных точек	Координаты		Описание закрепления на местности	Метод определения координат и средняя квадратическая погрешность положения характерной точки (M), м	Система координат
			X	Y			
1	2	3	4	5	6	7	8
2776	47:00-15.5(1)	2750	397078.63	1285064.67	Закрепление отсутствует	Картометрический; 5	47.1
2777	47:00-15.5(1)	2751	397084.74	1285063.67	Закрепление отсутствует	Картометрический; 5	47.1
2778	47:00-15.5(1)	2752	397089.48	1285061.81	Закрепление отсутствует	Картометрический; 5	47.1
2779	47:00-15.5(1)	2753	397091.86	1285058.09	Закрепление отсутствует	Картометрический; 5	47.1
2780	47:00-15.5(1)	2754	397092.53	1285052.67	Закрепление отсутствует	Картометрический; 5	47.1
2781	47:00-15.5(1)	2755	397092.2	1285044.19	Закрепление отсутствует	Картометрический; 5	47.1
2782	47:00-15.5(1)	2756	397093.55	1285039.78	Закрепление отсутствует	Картометрический; 5	47.1
2783	47:00-15.5(1)	2757	397090.95	1285035.44	Закрепление отсутствует	Картометрический; 5	47.1
2784	47:00-15.5(1)	2758	397093.55	1285019.45	Закрепление отсутствует	Картометрический; 5	47.1
2785	47:00-15.5(1)	2759	397085.46	1285003.92	Закрепление отсутствует	Картометрический; 5	47.1
2786	47:00-15.5(1)	2760	397091.58	1284981.16	Закрепление отсутствует	Картометрический; 5	47.1
2787	47:00-15.5(1)	2761	397103.73	1284964.74	Закрепление отсутствует	Картометрический; 5	47.1

2788	47:00-15.5(1)	2762	397120.4	1284965.12	Закрепление отсутствует	Картометрический; 5	47.1
2789	47:00-15.5(1)	2763	397120.9	1284991.68	Закрепление отсутствует	Картометрический; 5	47.1
2790	47:00-15.5(1)	2764	397127.04	1284997.07	Закрепление отсутствует	Картометрический; 5	47.1

998

полное наименование должности

М.П.

подпись

инициалы, фамилия

КАДАСТРОВЫЙ ПЛАН ТЕРРИТОРИИ

Лист № 187	раздела 11	Всего листов раздела 11: 6231	Всего разделов: 12	Всего листов: 6515
« 09 » июля 2024 г. № КУВИ-001/2024-179472677				
Номер кадастрового квартала: 47:20:0708002				

Сведения о характерных точках границ:							
Номер п/п	Реестровый (учетный, условный) номер	Обозначение характерных точек	Координаты		Описание закрепления на местности	Метод определения координат и средняя квадратическая погрешность положения характерной точки (M), м	Система координат
			X	Y			
1	2	3	4	5	6	7	8
2791	47:00-15.5(1)	2765	397151.97	1285001.83	Закрепление отсутствует	Картометрический; 5	47.1
2792	47:00-15.5(1)	2766	397177.41	1285020.88	Закрепление отсутствует	Картометрический; 5	47.1
2793	47:00-15.5(1)	2767	397186.31	1285021.76	Закрепление отсутствует	Картометрический; 5	47.1
2794	47:00-15.5(1)	2768	397198.84	1285003.34	Закрепление отсутствует	Картометрический; 5	47.1
2795	47:00-15.5(1)	2769	397209.74	1285003.34	Закрепление отсутствует	Картометрический; 5	47.1
2796	47:00-15.5(1)	2770	397214.37	1285027.14	Закрепление отсутствует	Картометрический; 5	47.1
2797	47:00-15.5(1)	2771	397210.11	1285041.18	Закрепление отсутствует	Картометрический; 5	47.1
2798	47:00-15.5(1)	2772	397201.09	1285049.07	Закрепление отсутствует	Картометрический; 5	47.1
2799	47:00-15.5(1)	2773	397179.88	1285047.24	Закрепление отсутствует	Картометрический; 5	47.1
2800	47:00-15.5(1)	2774	397175.19	1285051.62	Закрепление отсутствует	Картометрический; 5	47.1
2801	47:00-15.5(1)	2775	397162.84	1285075.68	Закрепление отсутствует	Картометрический; 5	47.1
2802	47:00-15.5(1)	2776	397165.39	1285078.73	Закрепление отсутствует	Картометрический; 5	47.1

2803	47:00-15.5(1)	2777	397164.54	1285095	Закрепление отсутствует	Картометрический; 5	47.1
2804	47:00-15.5(1)	2778	397160.29	1285111.72	Закрепление отсутствует	Картометрический; 5	47.1 ¹⁰⁰⁰
2805	47:00-15.5(1)	2779	397160.29	1285120.87	Закрепление отсутствует	Картометрический; 5	47.1

полное наименование должности

М.П.

подпись

инициалы, фамилия

КАДАСТРОВЫЙ ПЛАН ТЕРРИТОРИИ

Лист № 188	раздела 11	Всего листов раздела 11: 6231	Всего разделов: 12	Всего листов: 6515
« 09 » июля 2024 г. № КУВИ-001/2024-179472677				
Номер кадастрового квартала: 47:20:0708002				

Сведения о характерных точках границ:							
Номер п/п	Реестровый (учетный, условный) номер	Обозначение характерных точек	Координаты		Описание закрепления на местности	Метод определения координат и средняя квадратическая погрешность положения характерной точки (M), м	Система координат
			X	Y			
1	2	3	4	5	6	7	8
2806	47:00-15.5(1)	2780	397181.76	1285130.58	Закрепление отсутствует	Картометрический; 5	47.1
2807	47:00-15.5(1)	2781	397191.08	1285128	Закрепление отсутствует	Картометрический; 5	47.1
2808	47:00-15.5(1)	2782	397199.9	1285129.35	Закрепление отсутствует	Картометрический; 5	47.1
2809	47:00-15.5(1)	2783	397211.09	1285132.74	Закрепление отсутствует	Картометрический; 5	47.1
2810	47:00-15.5(1)	2784	397223.04	1285161.01	Закрепление отсутствует	Картометрический; 5	47.1
2811	47:00-15.5(1)	2785	397233.21	1285172.97	Закрепление отсутствует	Картометрический; 5	47.1
2812	47:00-15.5(1)	2786	397248.03	1285184.7	Закрепление отсутствует	Картометрический; 5	47.1
2813	47:00-15.5(1)	2787	397287.9	1285200.7	Закрепление отсутствует	Картометрический; 5	47.1
2814	47:00-15.5(1)	2788	397297.32	1285195.58	Закрепление отсутствует	Картометрический; 5	47.1
2815	47:00-15.5(1)	2789	397308.7	1285167.81	Закрепление отсутствует	Картометрический; 5	47.1
2816	47:00-15.5(1)	2790	397321.77	1285167.56	Закрепление отсутствует	Картометрический; 5	47.1
2817	47:00-15.5(1)	2791	397331.68	1285182.67	Закрепление отсутствует	Картометрический; 5	47.1

2818	47:00-15.5(1)	2792	397339.23	1285216.38	Закрепление отсутствует	Картометрический; 5	47.1
2819	47:00-15.5(1)	2793	397331.92	1285239.6	Закрепление отсутствует	Картометрический; 5	47.1
2820	47:00-15.5(1)	2794	397334.2	1285249.76	Закрепление отсутствует	Картометрический; 5	47.1

1002

полное наименование должности

М.П.

подпись

инициалы, фамилия

КАДАСТРОВЫЙ ПЛАН ТЕРРИТОРИИ

Лист № 189	раздела 11	Всего листов раздела 11: 6231	Всего разделов: 12	Всего листов: 6515
« 09 » июля 2024 г. № КУВИ-001/2024-179472677				
Номер кадастрового квартала: 47:20:0708002				

Сведения о характерных точках границ:							
Номер п/п	Реестровый (учетный, условный) номер	Обозначение характерных точек	Координаты		Описание закрепления на местности	Метод определения координат и средняя квадратическая погрешность положения характерной точки (M _t), м	Система координат
			X	Y			
1	2	3	4	5	6	7	8
2821	47:00-15.5(1)	2795	397356.13	1285267.95	Закрепление отсутствует	Картометрический; 5	47.1
2822	47:00-15.5(1)	2796	397370.34	1285269.98	Закрепление отсутствует	Картометрический; 5	47.1
2823	47:00-15.5(1)	2797	397383.67	1285293.2	Закрепление отсутствует	Картометрический; 5	47.1
2824	47:00-15.5(1)	2798	397400.59	1285328.99	Закрепление отсутствует	Картометрический; 5	47.1
2825	47:00-15.5(1)	2799	397431.09	1285340.75	Закрепление отсутствует	Картометрический; 5	47.1
2826	47:00-15.5(1)	2800	397462.87	1285321.37	Закрепление отсутствует	Картометрический; 5	47.1
2827	47:00-15.5(1)	2801	397473.35	1285312.81	Закрепление отсутствует	Картометрический; 5	47.1
2828	47:00-15.5(1)	2802	397487.85	1285320.92	Закрепление отсутствует	Картометрический; 5	47.1
2829	47:00-15.5(1)	2803	397501.49	1285314.77	Закрепление отсутствует	Картометрический; 5	47.1
2830	47:00-15.5(1)	2804	397527.61	1285334.68	Закрепление отсутствует	Картометрический; 5	47.1
2831	47:00-15.5(1)	2805	397545.31	1285352.38	Закрепление отсутствует	Картометрический; 5	47.1
2832	47:00-15.5(1)	2806	397561.33	1285347.21	Закрепление отсутствует	Картометрический; 5	47.1

2833	47:00-15.5(1)	2807	397571.8	1285327.05	Закрепление отсутствует	Картометрический; 5	47.1
2834	47:00-15.5(1)	2808	397588.34	1285318.53	Закрепление отсутствует	Картометрический; 5	47.1
2835	47:00-15.5(1)	2809	397617.28	1285319.43	Закрепление отсутствует	Картометрический; 5	47.1

1004

полное наименование должности

М.П.

подпись

инициалы, фамилия

КАДАСТРОВЫЙ ПЛАН ТЕРРИТОРИИ

Лист № 190	раздела 11	Всего листов раздела 11: 6231	Всего разделов: 12	Всего листов: 6515
« 09 » июля 2024 г. № КУВИ-001/2024-179472677				
Номер кадастрового квартала: 47:20:0708002				

Сведения о характерных точках границ:							
Номер п/п	Реестровый (учетный, условный) номер	Обозначение характерных точек	Координаты		Описание закрепления на местности	Метод определения координат и средняя квадратическая погрешность положения характерной точки (M), м	Система координат
			X	Y			
1	2	3	4	5	6	7	8
2836	47:00-15.5(1)	2810	397644.93	1285332.22	Закрепление отсутствует	Картометрический; 5	47.1
2837	47:00-15.5(1)	2811	397651.01	1285322.27	Закрепление отсутствует	Картометрический; 5	47.1
2838	47:00-15.5(1)	2812	397651.01	1285316.98	Закрепление отсутствует	Картометрический; 5	47.1
2839	47:00-15.5(1)	2813	397650.23	1285301.34	Закрепление отсутствует	Картометрический; 5	47.1
2840	47:00-15.5(1)	2814	397652.17	1285292.94	Закрепление отсутствует	Картометрический; 5	47.1
2841	47:00-15.5(1)	2815	397682.4	1285317.23	Закрепление отсутствует	Картометрический; 5	47.1
2842	47:00-15.5(1)	2816	397690.19	1285303.14	Закрепление отсутствует	Картометрический; 5	47.1
2843	47:00-15.5(1)	2817	397734.96	1285350.98	Закрепление отсутствует	Картометрический; 5	47.1
2844	47:00-15.5(1)	2818	397730.39	1285356.74	Закрепление отсутствует	Картометрический; 5	47.1
2845	47:00-15.5(1)	2819	397700.51	1285365.62	Закрепление отсутствует	Картометрический; 5	47.1
2846	47:00-15.5(1)	2820	397689.77	1285390.8	Закрепление отсутствует	Картометрический; 5	47.1
2847	47:00-15.5(1)	2821	397683.44	1285430.12	Закрепление отсутствует	Картометрический; 5	47.1

2848	47:00-15.5(1)	2822	397754.87	1285452.48	Закрепление отсутствует	Картометрический; 5	47.1
2849	47:00-15.5(1)	2823	397782.66	1285429.49	Закрепление отсутствует	Картометрический; 5	47.1
2850	47:00-15.5(1)	2824	397788.5	1285405.9	Закрепление отсутствует	Картометрический; 5	47.1

1006

полное наименование должности

М.П.

подпись

инициалы, фамилия

КАДАСТРОВЫЙ ПЛАН ТЕРРИТОРИИ

Лист № 191	раздела 11	Всего листов раздела 11: 6231	Всего разделов: 12	Всего листов: 6515
« 09 » июля 2024 г. № КУВИ-001/2024-179472677				
Номер кадастрового квартала: 47:20:0708002				

Сведения о характерных точках границ:							
Номер п/п	Реестровый (учетный, условный) номер	Обозначение характерных точек	Координаты		Описание закрепления на местности	Метод определения координат и средняя квадратическая погрешность положения характерной точки (M), м	Система координат
			X	Y			
1	2	3	4	5	6	7	8
2851	47:00-15.5(1)	2825	397785.18	1285378.34	Закрепление отсутствует	Картометрический; 5	47.1
2852	47:00-15.5(1)	2826	397770.74	1285360.58	Закрепление отсутствует	Картометрический; 5	47.1
2853	47:00-15.5(1)	2827	397764.51	1285349.45	Закрепление отсутствует	Картометрический; 5	47.1
2854	47:00-15.5(1)	2828	397772.33	1285334.61	Закрепление отсутствует	Картометрический; 5	47.1
2855	47:00-15.5(1)	2829	397764.51	1285309.83	Закрепление отсутствует	Картометрический; 5	47.1
2856	47:00-15.5(1)	2830	397752.58	1285283.73	Закрепление отсутствует	Картометрический; 5	47.1
2857	47:00-15.5(1)	2831	397744.77	1285256.56	Закрепление отсутствует	Картометрический; 5	47.1
2858	47:00-15.5(1)	2832	397745.16	1285226.88	Закрепление отсутствует	Картометрический; 5	47.1
2859	47:00-15.5(1)	2833	397764.11	1285210.31	Закрепление отсутствует	Картометрический; 5	47.1
2860	47:00-15.5(1)	2834	397775.64	1285208.72	Закрепление отсутствует	Картометрический; 5	47.1
2861	47:00-15.5(1)	2835	397791.87	1285218.92	Закрепление отсутствует	Картометрический; 5	47.1
2862	47:00-15.5(1)	2836	397817.8	1285219.01	Закрепление отсутствует	Картометрический; 5	47.1

2863	47:00-15.5(1)	2837	397831.12	1285206.11	Закрепление отсутствует	Картометрический; 5	47.1
2864	47:00-15.5(1)	2838	397826	1285190.04	Закрепление отсутствует	Картометрический; 5	47.1
2865	47:00-15.5(1)	2839	397785.35	1285165.7	Закрепление отсутствует	Картометрический; 5	47.1

1008

полное наименование должности

М.П.

подпись

инициалы, фамилия

КАДАСТРОВЫЙ ПЛАН ТЕРРИТОРИИ

Лист № 192	раздела 11	Всего листов раздела 11: 6231	Всего разделов: 12	Всего листов: 6515
« 09 » июля 2024 г. № КУВИ-001/2024-179472677				
Номер кадастрового квартала: 47:20:0708002				

Сведения о характерных точках границ:							
Номер п/п	Реестровый (учетный, условный) номер	Обозначение характерных точек	Координаты		Описание закрепления на местности	Метод определения координат и средняя квадратическая погрешность положения характерной точки (M), м	Система координат
			X	Y			
1	2	3	4	5	6	7	8
2866	47:00-15.5(1)	2840	397744.26	1285148.14	Закрепление отсутствует	Картометрический; 5	47.1
2867	47:00-15.5(1)	2841	397733.29	1285138.6	Закрепление отсутствует	Картометрический; 5	47.1
2868	47:00-15.5(1)	2842	397736.03	1285127.62	Закрепление отсутствует	Картометрический; 5	47.1
2869	47:00-15.5(1)	2843	397755.54	1285128.53	Закрепление отсутствует	Картометрический; 5	47.1
2870	47:00-15.5(1)	2844	397773.79	1285134.31	Закрепление отсутствует	Картометрический; 5	47.1
2871	47:00-15.5(1)	2845	397801.67	1285144.04	Закрепление отсутствует	Картометрический; 5	47.1
2872	47:00-15.5(1)	2846	397842.2	1285149.48	Закрепление отсутствует	Картометрический; 5	47.1
2873	47:00-15.5(1)	2847	397863.94	1285158.63	Закрепление отсутствует	Картометрический; 5	47.1
2874	47:00-15.5(1)	2848	397879.31	1285161.42	Закрепление отсутствует	Картометрический; 5	47.1
2875	47:00-15.5(1)	2849	397896.68	1285163.48	Закрепление отсутствует	Картометрический; 5	47.1
2876	47:00-15.5(1)	2850	397901.55	1285162.53	Закрепление отсутствует	Картометрический; 5	47.1
2877	47:00-15.5(1)	2851	397916.32	1285158.03	Закрепление отсутствует	Картометрический; 5	47.1

2878	47:00-15.5(1)	2852	397943.75	1285154.69	Закрепление отсутствует	Картометрический; 5	47.1
2879	47:00-15.5(1)	2853	397980.06	1285162.9	Закрепление отсутствует	Картометрический; 5	47.1
2880	47:00-15.5(1)	2854	397994.31	1285174.06	Закрепление отсутствует	Картометрический; 5	47.1

1010

полное наименование должности

М.П.

подпись

инициалы, фамилия

КАДАСТРОВЫЙ ПЛАН ТЕРРИТОРИИ

Лист № 193	раздела 11	Всего листов раздела 11: 6231	Всего разделов: 12	Всего листов: 6515
« 09 » июля 2024 г. № КУВИ-001/2024-179472677				
Номер кадастрового квартала: 47:20:0708002				

Сведения о характерных точках границ:							
Номер п/п	Реестровый (учетный, условный) номер	Обозначение характерных точек	Координаты		Описание закрепления на местности	Метод определения координат и средняя квадратическая погрешность положения характерной точки (M _t), м	Система координат
			X	Y			
1	2	3	4	5	6	7	8
2881	47:00-15.5(1)	2855	398007.79	1285184.38	Закрепление отсутствует	Картометрический; 5	47.1
2882	47:00-15.5(1)	2856	398088.29	1285276.63	Закрепление отсутствует	Картометрический; 5	47.1
2883	47:00-15.5(1)	2857	398137.73	1285301.5	Закрепление отсутствует	Картометрический; 5	47.1
2884	47:00-15.5(1)	2858	398198.4	1285325.47	Закрепление отсутствует	Картометрический; 5	47.1
2885	47:00-15.5(1)	2859	398244.93	1285354.96	Закрепление отсутствует	Картометрический; 5	47.1
2886	47:00-15.5(1)	2860	398269.74	1285360.54	Закрепление отсутствует	Картометрический; 5	47.1
2887	47:00-15.5(1)	2861	398338.32	1285350.14	Закрепление отсутствует	Картометрический; 5	47.1
2888	47:00-15.5(1)	2862	398368.77	1285357.44	Закрепление отсутствует	Картометрический; 5	47.1
2889	47:00-15.5(1)	2863	398402.18	1285378.11	Закрепление отсутствует	Картометрический; 5	47.1
2890	47:00-15.5(1)	2864	398431.71	1285442.6	Закрепление отсутствует	Картометрический; 5	47.1
2891	47:00-15.5(1)	2865	398451.91	1285484.71	Закрепление отсутствует	Картометрический; 5	47.1
2892	47:00-15.5(1)	2866	398484.52	1285515.37	Закрепление отсутствует	Картометрический; 5	47.1

2893	47:00-15.5(1)	2867	398481.6	1285573.76	Закрепление отсутствует	Картометрический; 5	47.1
2894	47:00-15.5(1)	2868	398516.96	1285650.6	Закрепление отсутствует	Картометрический; 5	47.1
2895	47:00-15.5(1)	2869	398570	1285720.63	Закрепление отсутствует	Картометрический; 5	47.1

1012

полное наименование должности

М.П.

подпись

инициалы, фамилия

КАДАСТРОВЫЙ ПЛАН ТЕРРИТОРИИ

Лист № 194	раздела 11	Всего листов раздела 11: 6231	Всего разделов: 12	Всего листов: 6515
« 09 » июля 2024 г. № КУВИ-001/2024-179472677				
Номер кадастрового квартала: 47:20:0708002				

Сведения о характерных точках границ:							
Номер п/п	Реестровый (учетный, условный) номер	Обозначение характерных точек	Координаты		Описание закрепления на местности	Метод определения координат и средняя квадратическая погрешность положения характерной точки (M _t), м	Система координат
			X	Y			
1	2	3	4	5	6	7	8
2896	47:00-15.5(1)	2870	398600.34	1285767.19	Закрепление отсутствует	Картометрический; 5	47.1
2897	47:00-15.5(1)	2871	398619.92	1285803.71	Закрепление отсутствует	Картометрический; 5	47.1
2898	47:00-15.5(1)	2872	398655.63	1285854.52	Закрепление отсутствует	Картометрический; 5	47.1
2899	47:00-15.5(1)	2873	398698.2	1285911.17	Закрепление отсутствует	Картометрический; 5	47.1
2900	47:00-15.5(1)	2874	398720.53	1285930.95	Закрепление отсутствует	Картометрический; 5	47.1
2901	47:00-15.5(1)	2875	398744.43	1285951.2	Закрепление отсутствует	Картометрический; 5	47.1
2902	47:00-15.5(1)	2876	398774.76	1286007.38	Закрепление отсутствует	Картометрический; 5	47.1
2903	47:00-15.5(1)	2877	398797.76	1286055.45	Закрепление отсутствует	Картометрический; 5	47.1
2904	47:00-15.5(1)	2878	398799.99	1286116.21	Закрепление отсутствует	Картометрический; 5	47.1
2905	47:00-15.5(1)	2879	398803.24	1286160.48	Закрепление отсутствует	Картометрический; 5	47.1
2906	47:00-15.5(1)	2880	398805.26	1286196.89	Закрепление отсутствует	Картометрический; 5	47.1
2907	47:00-15.5(1)	2881	398822.82	1286250.1	Закрепление отсутствует	Картометрический; 5	47.1

2908	47:00-15.5(1)	2882	398842.39	1286306.58	Закрепление отсутствует	Картометрический; 5	47.1
2909	47:00-15.5(1)	2883	398858.19	1286359.58	Закрепление отсутствует	Картометрический; 5	47.1
2910	47:00-15.5(1)	2884	398858.38	1286407.54	Закрепление отсутствует	Картометрический; 5	47.1

1014

полное наименование должности

М.П.

подпись

инициалы, фамилия

КАДАСТРОВЫЙ ПЛАН ТЕРРИТОРИИ

Лист № 195	раздела 11	Всего листов раздела 11: 6231	Всего разделов: 12	Всего листов: 6515
« 09 » июля 2024 г. № КУВИ-001/2024-179472677				
Номер кадастрового квартала: 47:20:0708002				

Сведения о характерных точках границ:							
Номер п/п	Реестровый (учетный, условный) номер	Обозначение характерных точек	Координаты		Описание закрепления на местности	Метод определения координат и средняя квадратическая погрешность положения характерной точки (M), м	Система координат
			X	Y			
1	2	3	4	5	6	7	8
2911	47:00-15.5(1)	2885	398868.13	1286472.98	Закрепление отсутствует	Картометрический; 5	47.1
2912	47:00-15.5(1)	2886	398876.13	1286523.27	Закрепление отсутствует	Картометрический; 5	47.1
2913	47:00-15.5(1)	2887	398894.98	1286646.99	Закрепление отсутствует	Картометрический; 5	47.1
2914	47:00-15.5(1)	2888	398927.48	1286704.17	Закрепление отсутствует	Картометрический; 5	47.1
2915	47:00-15.5(1)	2889	398942.96	1286758.37	Закрепление отсутствует	Картометрический; 5	47.1
2916	47:00-15.5(1)	2890	398973.19	1286822.78	Закрепление отсутствует	Картометрический; 5	47.1
2917	47:00-15.5(1)	2891	398995.28	1286873.61	Закрепление отсутствует	Картометрический; 5	47.1
2918	47:00-15.5(1)	2892	399011.19	1286916.2	Закрепление отсутствует	Картометрический; 5	47.1
2919	47:00-15.5(1)	2893	399014.97	1286944.24	Закрепление отсутствует	Картометрический; 5	47.1
2920	47:00-15.5(1)	2894	399037.72	1287005.38	Закрепление отсутствует	Картометрический; 5	47.1
2921	47:00-15.5(1)	2895	399060.01	1287052.09	Закрепление отсутствует	Картометрический; 5	47.1
2922	47:00-15.5(1)	2896	399098.87	1287097.2	Закрепление отсутствует	Картометрический; 5	47.1

2923	47:00-15.5(1)	2897	399127.65	1287117.24	Закрепление отсутствует	Картометрический; 5	47.1
2924	47:00-15.5(1)	2898	399140.22	1287137.01	Закрепление отсутствует	Картометрический; 5	47.1
2925	47:00-15.5(1)	2899	399144.76	1287157.55	Закрепление отсутствует	Картометрический; 5	47.1

1016

полное наименование должности

М.П.

подпись

инициалы, фамилия

КАДАСТРОВЫЙ ПЛАН ТЕРРИТОРИИ

Лист № 196	раздела 11	Всего листов раздела 11: 6231	Всего разделов: 12	Всего листов: 6515
« 09 » июля 2024 г. № КУВИ-001/2024-179472677				
Номер кадастрового квартала: 47:20:0708002				

Сведения о характерных точках границ:							
Номер п/п	Реестровый (учетный, условный) номер	Обозначение характерных точек	Координаты		Описание закрепления на местности	Метод определения координат и средняя квадратическая погрешность положения характерной точки (M), м	Система координат
			X	Y			
1	2	3	4	5	6	7	8
2926	47:00-15.5(1)	2900	399149.62	1287181.09	Закрепление отсутствует	Картометрический; 5	47.1
2927	47:00-15.5(1)	2901	399158.91	1287198.13	Закрепление отсутствует	Картометрический; 5	47.1
2928	47:00-15.5(1)	2902	399124.21	1287201.03	Закрепление отсутствует	Картометрический; 5	47.1
2929	47:00-15.5(1)	2903	399121.36	1287193.1	Закрепление отсутствует	Картометрический; 5	47.1
2930	47:00-15.5(1)	2904	399116.19	1287190.23	Закрепление отсутствует	Картометрический; 5	47.1
2931	47:00-15.5(1)	2905	399109.8	1287187.22	Закрепление отсутствует	Картометрический; 5	47.1
2932	47:00-15.5(1)	2906	399107.95	1287183.65	Закрепление отсутствует	Картометрический; 5	47.1
2933	47:00-15.5(1)	2907	399100.67	1287187.53	Закрепление отсутствует	Картометрический; 5	47.1
2934	47:00-15.5(1)	2908	399093.92	1287191.57	Закрепление отсутствует	Картометрический; 5	47.1
2935	47:00-15.5(1)	2909	399087.88	1287193.16	Закрепление отсутствует	Картометрический; 5	47.1
2936	47:00-15.5(1)	2910	399086.15	1287196.67	Закрепление отсутствует	Картометрический; 5	47.1
2937	47:00-15.5(1)	2911	399053.45	1287216.03	Закрепление отсутствует	Картометрический; 5	47.1

2938	47:00-15.5(1)	2912	399023.05	1287223.16	Закрепление отсутствует	Картометрический; 5	47.1
2939	47:00-15.5(1)	2913	398968.13	1287249.53	Закрепление отсутствует	Картометрический; 5	47.1
2940	47:00-15.5(1)	2914	398958.45	1287260.17	Закрепление отсутствует	Картометрический; 5	47.1

1018

полное наименование должности

М.П.

подпись

инициалы, фамилия

КАДАСТРОВЫЙ ПЛАН ТЕРРИТОРИИ

Лист № 197	раздела 11	Всего листов раздела 11: 6231	Всего разделов: 12	Всего листов: 6515
« 09 » июля 2024 г. № КУВИ-001/2024-179472677				
Номер кадастрового квартала: 47:20:0708002				

Сведения о характерных точках границ:							
Номер п/п	Реестровый (учетный, условный) номер	Обозначение характерных точек	Координаты		Описание закрепления на местности	Метод определения координат и средняя квадратическая погрешность положения характерной точки (M), м	Система координат
			X	Y			
1	2	3	4	5	6	7	8
2941	47:00-15.5(1)	2915	398952.78	1287275.21	Закрепление отсутствует	Картометрический; 5	47.1
2942	47:00-15.5(1)	2916	398924.84	1287291.63	Закрепление отсутствует	Картометрический; 5	47.1
2943	47:00-15.5(1)	2917	398914.03	1287292.05	Закрепление отсутствует	Картометрический; 5	47.1
2944	47:00-15.5(1)	2918	398841.17	1287307.8	Закрепление отсутствует	Картометрический; 5	47.1
2945	47:00-15.5(1)	2919	398801.45	1287332.12	Закрепление отсутствует	Картометрический; 5	47.1
2946	47:00-15.5(1)	2920	398761.58	1287357.8	Закрепление отсутствует	Картометрический; 5	47.1
2947	47:00-15.5(1)	2921	398774.56	1287557.94	Закрепление отсутствует	Картометрический; 5	47.1
2948	47:00-15.5(1)	2922	398815.78	1287649.01	Закрепление отсутствует	Картометрический; 5	47.1
2949	47:00-15.5(1)	2923	398831.92	1287694.46	Закрепление отсутствует	Картометрический; 5	47.1
2950	47:00-15.5(1)	2924	398866.48	1287761.04	Закрепление отсутствует	Картометрический; 5	47.1
2951	47:00-15.5(1)	2925	398923.38	1287766.17	Закрепление отсутствует	Картометрический; 5	47.1
2952	47:00-15.5(1)	2926	399021.67	1287774.76	Закрепление отсутствует	Картометрический; 5	47.1

2953	47:00-15.5(1)	2927	399304.58	1288033.99	Закрепление отсутствует	Картометрический; 5	47.1
2954	47:00-15.5(1)	2928	399394.82	1288026.12	Закрепление отсутствует	Картометрический; 5	47.1
2955	47:00-15.5(1)	2929	399403.6	1288025.36	Закрепление отсутствует	Картометрический; 5	47.1

1020

полное наименование должности

М.П.

подпись

инициалы, фамилия

КАДАСТРОВЫЙ ПЛАН ТЕРРИТОРИИ

Лист № 198	раздела 11	Всего листов раздела 11: 6231	Всего разделов: 12	Всего листов: 6515
« 09 » июля 2024 г. № КУВИ-001/2024-179472677				
Номер кадастрового квартала: 47:20:0708002				

Сведения о характерных точках границ:							
Номер п/п	Реестровый (учетный, условный) номер	Обозначение характерных точек	Координаты		Описание закрепления на местности	Метод определения координат и средняя квадратическая погрешность положения характерной точки (M), м	Система координат
			X	Y			
1	2	3	4	5	6	7	8
2956	47:00-15.5(1)	2930	399411.86	1288004.97	Закрепление отсутствует	Картометрический; 5	47.1
2957	47:00-15.5(1)	2931	399404.04	1287994.47	Закрепление отсутствует	Картометрический; 5	47.1
2958	47:00-15.5(1)	2932	399404.25	1287993.7	Закрепление отсутствует	Картометрический; 5	47.1
2959	47:00-15.5(1)	2933	399414.91	1288007.67	Закрепление отсутствует	Картометрический; 5	47.1
2960	47:00-15.5(1)	2934	399436.8	1288034.78	Закрепление отсутствует	Картометрический; 5	47.1
2961	47:00-15.5(1)	2935	399454.82	1288053.62	Закрепление отсутствует	Картометрический; 5	47.1
2962	47:00-15.5(1)	2936	399467.41	1288067.77	Закрепление отсутствует	Картометрический; 5	47.1
2963	47:00-15.5(1)	2937	399468.05	1288068.35	Закрепление отсутствует	Картометрический; 5	47.1
2964	47:00-15.5(1)	2938	399496.81	1288089.16	Закрепление отсутствует	Картометрический; 5	47.1
2965	47:00-15.5(1)	2939	399524.97	1288105.44	Закрепление отсутствует	Картометрический; 5	47.1
2966	47:00-15.5(1)	2940	399546.87	1288122.54	Закрепление отсутствует	Картометрический; 5	47.1
2967	47:00-15.5(1)	2941	399569.63	1288135.38	Закрепление отсутствует	Картометрический; 5	47.1

2968	47:00-15.5(1)	2942	399584.11	1288140	Закрепление отсутствует	Картометрический; 5	47.1
2969	47:00-15.5(1)	2943	399606.86	1288141.04	Закрепление отсутствует	Картометрический; 5	47.1
2970	47:00-15.5(1)	2944	399640.6	1288139.74	Закрепление отсутствует	Картометрический; 5	47.1

1022

полное наименование должности

М.П.

подпись

инициалы, фамилия

КАДАСТРОВЫЙ ПЛАН ТЕРРИТОРИИ

Лист № 199	раздела 11	Всего листов раздела 11: 6231	Всего разделов: 12	Всего листов: 6515
« 09 » июля 2024 г. № КУВИ-001/2024-179472677				
Номер кадастрового квартала: 47:20:0708002				

Сведения о характерных точках границ:							
Номер п/п	Реестровый (учетный, условный) номер	Обозначение характерных точек	Координаты		Описание закрепления на местности	Метод определения координат и средняя квадратическая погрешность положения характерной точки (M), м	Система координат
			X	Y			
1	2	3	4	5	6	7	8
2971	47:00-15.5(1)	2945	399652.15	1288140.08	Закрепление отсутствует	Картометрический; 5	47.1
2972	47:00-15.5(1)	2946	399660.83	1288140.39	Закрепление отсутствует	Картометрический; 5	47.1
2973	47:00-15.5(1)	2947	399686.06	1288143.18	Закрепление отсутствует	Картометрический; 5	47.1
2974	47:00-15.5(1)	2948	399708.83	1288151.53	Закрепление отсутствует	Картометрический; 5	47.1
2975	47:00-15.5(1)	2949	399730.55	1288162.77	Закрепление отсутствует	Картометрический; 5	47.1
2976	47:00-15.5(1)	2950	399772.15	1288190.58	Закрепление отсутствует	Картометрический; 5	47.1
2977	47:00-15.5(1)	2951	399785.12	1288190.76	Закрепление отсутствует	Картометрический; 5	47.1
2978	47:00-15.5(1)	2952	399780.06	1288186.3	Закрепление отсутствует	Картометрический; 5	47.1
2979	47:00-15.5(1)	2953	399779.64	1288185.97	Закрепление отсутствует	Картометрический; 5	47.1
2980	47:00-15.5(1)	2954	399734.81	1288155.99	Закрепление отсутствует	Картометрический; 5	47.1
2981	47:00-15.5(1)	2955	399734.43	1288155.77	Закрепление отсутствует	Картометрический; 5	47.1
2982	47:00-15.5(1)	2956	399712.28	1288144.31	Закрепление отсутствует	Картометрический; 5	47.1

2983	47:00-15.5(1)	2957	399711.82	1288144.1	Закрепление отсутствует	Картометрический; 5	47.1
2984	47:00-15.5(1)	2958	399688.36	1288135.5	Закрепление отсутствует	Картометрический; 5	47.1
2985	47:00-15.5(1)	2959	399687.42	1288135.28	Закрепление отсутствует	Картометрический; 5	47.1

1024

полное наименование должности

М.П.

подпись

инициалы, фамилия

КАДАСТРОВЫЙ ПЛАН ТЕРРИТОРИИ

Лист № 200	раздела 11	Всего листов раздела 11: 6231	Всего разделов: 12	Всего листов: 6515
« 09 » июля 2024 г. № КУВИ-001/2024-179472677				
Номер кадастрового квартала: 47:20:0708002				

Сведения о характерных точках границ:							
Номер п/п	Реестровый (учетный, условный) номер	Обозначение характерных точек	Координаты		Описание закрепления на местности	Метод определения координат и средняя квадратическая погрешность положения характерной точки (M), м	Система координат
			X	Y			
1	2	3	4	5	6	7	8
2986	47:00-15.5(1)	2960	399661.55	1288132.42	Закрепление отсутствует	Картометрический; 5	47.1
2987	47:00-15.5(1)	2961	399661.24	1288132.4	Закрепление отсутствует	Картометрический; 5	47.1
2988	47:00-15.5(1)	2962	399637.37	1288131.87	Закрепление отсутствует	Картометрический; 5	47.1
2989	47:00-15.5(1)	2963	399606.73	1288133.04	Закрепление отсутствует	Картометрический; 5	47.1
2990	47:00-15.5(1)	2964	399585.03	1288132.03	Закрепление отсутствует	Картометрический; 5	47.1
2991	47:00-15.5(1)	2965	399572.51	1288127.91	Закрепление отсутствует	Картометрический; 5	47.1
2992	47:00-15.5(1)	2966	399551.08	1288115.73	Закрепление отсутствует	Картометрический; 5	47.1
2993	47:00-15.5(1)	2967	399529.22	1288098.66	Закрепление отсутствует	Картометрический; 5	47.1
2994	47:00-15.5(1)	2968	399500.99	1288082.34	Закрепление отсутствует	Картометрический; 5	47.1
2995	47:00-15.5(1)	2969	399473.1	1288062.13	Закрепление отсутствует	Картометрический; 5	47.1
2996	47:00-15.5(1)	2970	399460.65	1288048.14	Закрепление отсутствует	Картометрический; 5	47.1
2997	47:00-15.5(1)	2971	399442.92	1288029.63	Закрепление отсутствует	Картометрический; 5	47.1

2998	47:00-15.5(1)	2972	399421.17	1288002.69	Закрепление отсутствует	Картометрический; 5	47.1
2999	47:00-15.5(1)	2973	399406.85	1287983.91	Закрепление отсутствует	Картометрический; 5	47.1
3000	47:00-15.5(1)	2974	399408.73	1287976.85	Закрепление отсутствует	Картометрический; 5	47.1

1026

полное наименование должности

М.П.

подпись

инициалы, фамилия

КАДАСТРОВЫЙ ПЛАН ТЕРРИТОРИИ

Лист № 201	раздела 11	Всего листов раздела 11: 6231	Всего разделов: 12	Всего листов: 6515
« 09 » июля 2024 г. № КУВИ-001/2024-179472677				
Номер кадастрового квартала: 47:20:0708002				

Сведения о характерных точках границ:							
Номер п/п	Реестровый (учетный, условный) номер	Обозначение характерных точек	Координаты		Описание закрепления на местности	Метод определения координат и средняя квадратическая погрешность положения характерной точки (M), м	Система координат
			X	Y			
1	2	3	4	5	6	7	8
3001	47:00-15.5(1)	2975	399410.31	1287972.89	Закрепление отсутствует	Картометрический; 5	47.1
3002	47:00-15.5(1)	2976	399419.6	1287985.62	Закрепление отсутствует	Картометрический; 5	47.1
3003	47:00-15.5(1)	2977	399477.41	1287842.11	Закрепление отсутствует	Картометрический; 5	47.1
3004	47:00-15.5(1)	2978	399455.55	1287834.98	Закрепление отсутствует	Картометрический; 5	47.1
3005	47:00-15.5(1)	2979	399464.75	1287811.39	Закрепление отсутствует	Картометрический; 5	47.1
3006	47:00-15.5(1)	2980	399442.92	1287793.06	Закрепление отсутствует	Картометрический; 5	47.1
3007	47:00-15.5(1)	2981	399431.52	1287768.99	Закрепление отсутствует	Картометрический; 5	47.1
3008	47:00-15.5(1)	2982	399445.72	1287748.68	Закрепление отсутствует	Картометрический; 5	47.1
3009	47:00-15.5(1)	2983	399490.97	1287718.55	Закрепление отсутствует	Картометрический; 5	47.1
3010	47:00-15.5(1)	2984	399526.92	1287694	Закрепление отсутствует	Картометрический; 5	47.1
3011	47:00-15.5(1)	2985	399536.4	1287652.8	Закрепление отсутствует	Картометрический; 5	47.1
3012	47:00-15.5(1)	2986	399560.48	1287644.58	Закрепление отсутствует	Картометрический; 5	47.1

3013	47:00-15.5(1)	2987	399601.61	1287627.21	Закрепление отсутствует	Картометрический; 5	47.1
3014	47:00-15.5(1)	2988	399651.81	1287638.21	Закрепление отсутствует	Картометрический; 5	47.1
3015	47:00-15.5(1)	2989	399672.43	1287629.9	Закрепление отсутствует	Картометрический; 5	47.1

1028

полное наименование должности

М.П.

подпись

инициалы, фамилия

КАДАСТРОВЫЙ ПЛАН ТЕРРИТОРИИ

Лист № 202	раздела 11	Всего листов раздела 11: 6231	Всего разделов: 12	Всего листов: 6515
« 09 » июля 2024 г. № КУВИ-001/2024-179472677				
Номер кадастрового квартала: 47:20:0708002				

Сведения о характерных точках границ:							
Номер п/п	Реестровый (учетный, условный) номер	Обозначение характерных точек	Координаты		Описание закрепления на местности	Метод определения координат и средняя квадратическая погрешность положения характерной точки (M _t), м	Система координат
			X	Y			
1	2	3	4	5	6	7	8
3016	47:00-15.5(1)	2990	399678.47	1287631.16	Закрепление отсутствует	Картометрический; 5	47.1
3017	47:00-15.5(1)	2991	399685.91	1287632.86	Закрепление отсутствует	Картометрический; 5	47.1
3018	47:00-15.5(1)	2992	399744.37	1287678.98	Закрепление отсутствует	Картометрический; 5	47.1
3019	47:00-15.5(1)	2993	399789.69	1287706.16	Закрепление отсутствует	Картометрический; 5	47.1
3020	47:00-15.5(1)	2994	399812.46	1287708.9	Закрепление отсутствует	Картометрический; 5	47.1
3021	47:00-15.5(1)	2995	399822.01	1287724.83	Закрепление отсутствует	Картометрический; 5	47.1
3022	47:00-15.5(1)	2996	399822.01	1287738.88	Закрепление отсутствует	Картометрический; 5	47.1
3023	47:00-15.5(1)	2997	399814.71	1287751.4	Закрепление отсутствует	Картометрический; 5	47.1
3024	47:00-15.5(1)	2998	399805.21	1287752.64	Закрепление отсутствует	Картометрический; 5	47.1
3025	47:00-15.5(1)	2999	399710.98	1287739.78	Закрепление отсутствует	Картометрический; 5	47.1
3026	47:00-15.5(1)	3000	399685.47	1287739.78	Закрепление отсутствует	Картометрический; 5	47.1
3027	47:00-15.5(1)	3001	399671.3	1287741.9	Закрепление отсутствует	Картометрический; 5	47.1

3028	47:00-15.5(1)	3002	399661.43	1287748.96	Закрепление отсутствует	Картометрический; 5	47.1
3029	47:00-15.5(1)	3003	399652.81	1287764.98	Закрепление отсутствует	Картометрический; 5	47.1
3030	47:00-15.5(1)	3004	399648	1287780	Закрепление отсутствует	Картометрический; 5	47.1

1030

полное наименование должности

М.П.

подпись

инициалы, фамилия

КАДАСТРОВЫЙ ПЛАН ТЕРРИТОРИИ

Лист № 203	раздела 11	Всего листов раздела 11: 6231	Всего разделов: 12	Всего листов: 6515
« 09 » июля 2024 г. № КУВИ-001/2024-179472677				
Номер кадастрового квартала: 47:20:0708002				

Сведения о характерных точках границ:							
Номер п/п	Реестровый (учетный, условный) номер	Обозначение характерных точек	Координаты		Описание закрепления на местности	Метод определения координат и средняя квадратическая погрешность положения характерной точки (M), м	Система координат
			X	Y			
1	2	3	4	5	6	7	8
3031	47:00-15.5(1)	3005	399646.92	1287810.35	Закрепление отсутствует	Картометрический; 5	47.1
3032	47:00-15.5(1)	3006	399651.17	1287825.92	Закрепление отсутствует	Картометрический; 5	47.1
3033	47:00-15.5(1)	3007	399659.32	1287839.72	Закрепление отсутствует	Картометрический; 5	47.1
3034	47:00-15.5(1)	3008	399690.14	1287908.03	Закрепление отсутствует	Картометрический; 5	47.1
3035	47:00-15.5(1)	3009	399692.62	1287920.06	Закрепление отсутствует	Картометрический; 5	47.1
3036	47:00-15.5(1)	3010	399687.92	1287955.55	Закрепление отсутствует	Картометрический; 5	47.1
3037	47:00-15.5(1)	3011	399685.9	1287964.79	Закрепление отсутствует	Картометрический; 5	47.1
3038	47:00-15.5(1)	3012	399677.91	1287976.5	Закрепление отсутствует	Картометрический; 5	47.1
3039	47:00-15.5(1)	3013	399667.49	1287988.42	Закрепление отсутствует	Картометрический; 5	47.1
3040	47:00-15.5(1)	3014	399651.5	1288000	Закрепление отсутствует	Картометрический; 5	47.1
3041	47:00-15.5(1)	3015	399638.85	1288009.23	Закрепление отсутствует	Картометрический; 5	47.1
3042	47:00-15.5(1)	3016	399627.51	1288015.95	Закрепление отсутствует	Картометрический; 5	47.1

3043	47:00-15.5(1)	3017	399620.43	1288024.45	Закрепление отсутствует	Картометрический; 5	47.1
3044	47:00-15.5(1)	3018	399614.05	1288046.39	Закрепление отсутствует	Картометрический; 5	47.1
3045	47:00-15.5(1)	3019	399614.4	1288060.19	Закрепление отсутствует	Картометрический; 5	47.1

1032

полное наименование должности

М.П.

подпись

инициалы, фамилия

КАДАСТРОВЫЙ ПЛАН ТЕРРИТОРИИ

Лист № 204	раздела 11	Всего листов раздела 11: 6231	Всего разделов: 12	Всего листов: 6515
« 09 » июля 2024 г. № КУВИ-001/2024-179472677				
Номер кадастрового квартала: 47:20:0708002				

Сведения о характерных точках границ:							
Номер п/п	Реестровый (учетный, условный) номер	Обозначение характерных точек	Координаты		Описание закрепления на местности	Метод определения координат и средняя квадратическая погрешность положения характерной точки (M), м	Система координат
			X	Y			
1	2	3	4	5	6	7	8
3046	47:00-15.5(1)	3020	399621.84	1288082.49	Закрепление отсутствует	Картометрический; 5	47.1
3047	47:00-15.5(1)	3021	399628.57	1288086.74	Закрепление отсутствует	Картометрический; 5	47.1
3048	47:00-15.5(1)	3022	399633.53	1288087.09	Закрепление отсутствует	Картометрический; 5	47.1
3049	47:00-15.5(1)	3023	399640.62	1288084.97	Закрепление отсутствует	Картометрический; 5	47.1
3050	47:00-15.5(1)	3024	399644.87	1288084.97	Закрепление отсутствует	Картометрический; 5	47.1
3051	47:00-15.5(1)	3025	399648.06	1288087.8	Закрепление отсутствует	Картометрический; 5	47.1
3052	47:00-15.5(1)	3026	399648.63	1288092.24	Закрепление отсутствует	Картометрический; 5	47.1
3053	47:00-15.5(1)	3027	399647.39	1288096.44	Закрепление отсутствует	Картометрический; 5	47.1
3054	47:00-15.5(1)	3028	399643.81	1288103.73	Закрепление отсутствует	Картометрический; 5	47.1
3055	47:00-15.5(1)	3029	399642.04	1288114.7	Закрепление отсутствует	Картометрический; 5	47.1
3056	47:00-15.5(1)	3030	399641.57	1288126.59	Закрепление отсутствует	Картометрический; 5	47.1
3057	47:00-15.5(1)	3031	399641.89	1288126.78	Закрепление отсутствует	Картометрический; 5	47.1

3058	47:00-15.5(1)	3032	399660.76	1288126.54	Закрепление отсутствует	Картометрический; 5	47.1
3059	47:00-15.5(1)	3033	399696.93	1288133.91	Закрепление отсутствует	Картометрический; 5	47.1
3060	47:00-15.5(1)	3034	399713.87	1288138.66	Закрепление отсутствует	Картометрический; 5	47.1

1034

полное наименование должности

М.П.

подпись

инициалы, фамилия

КАДАСТРОВЫЙ ПЛАН ТЕРРИТОРИИ

Лист № 205	раздела 11	Всего листов раздела 11: 6231	Всего разделов: 12	Всего листов: 6515
« 09 » июля 2024 г. № КУВИ-001/2024-179472677				
Номер кадастрового квартала: 47:20:0708002				

Сведения о характерных точках границ:							
Номер п/п	Реестровый (учетный, условный) номер	Обозначение характерных точек	Координаты		Описание закрепления на местности	Метод определения координат и средняя квадратическая погрешность положения характерной точки (M), м	Система координат
			X	Y			
1	2	3	4	5	6	7	8
3061	47:00-15.5(1)	3035	399731.32	1288146.89	Закрепление отсутствует	Картометрический; 5	47.1
3062	47:00-15.5(1)	3036	399762.1	1288164.06	Закрепление отсутствует	Картометрический; 5	47.1
3063	47:00-15.5(1)	3037	399779.94	1288175.37	Закрепление отсутствует	Картометрический; 5	47.1
3064	47:00-15.5(1)	3038	399796.73	1288190.92	Закрепление отсутствует	Картометрический; 5	47.1
3065	47:00-15.5(1)	3039	399798.76	1288190.95	Закрепление отсутствует	Картометрический; 5	47.1
3066	47:00-15.5(1)	3040	399817.38	1288211.49	Закрепление отсутствует	Картометрический; 5	47.1
3067	47:00-15.5(1)	3041	399815.91	1288215.17	Закрепление отсутствует	Картометрический; 5	47.1
3068	47:00-15.5(1)	3042	399811.66	1288225.81	Закрепление отсутствует	Картометрический; 5	47.1
3069	47:00-15.5(1)	3043	399811.12	1288227.17	Закрепление отсутствует	Картометрический; 5	47.1
3070	47:00-15.5(1)	3044	399787.84	1288285.5	Закрепление отсутствует	Картометрический; 5	47.1
3071	47:00-15.5(1)	3045	399788.2	1288323.32	Закрепление отсутствует	Картометрический; 5	47.1
3072	47:00-15.5(1)	3046	399804.98	1288333.22	Закрепление отсутствует	Картометрический; 5	47.1

3073	47:00-15.5(1)	3047	399828.5	1288337.9	Закрепление отсутствует	Картометрический; 5	47.1
3074	47:00-15.5(1)	3048	399837.85	1288335.69	Закрепление отсутствует	Картометрический; 5	47.1
3075	47:00-15.5(1)	3049	399851.48	1288320.09	Закрепление отсутствует	Картометрический; 5	47.1

1036

полное наименование должности

М.П.

подпись

инициалы, фамилия

КАДАСТРОВЫЙ ПЛАН ТЕРРИТОРИИ

Лист № 206	раздела 11	Всего листов раздела 11: 6231	Всего разделов: 12	Всего листов: 6515
« 09 » июля 2024 г. № КУВИ-001/2024-179472677				
Номер кадастрового квартала: 47:20:0708002				

Сведения о характерных точках границ:							
Номер п/п	Реестровый (учетный, условный) номер	Обозначение характерных точек	Координаты		Описание закрепления на местности	Метод определения координат и средняя квадратическая погрешность положения характерной точки (M), м	Система координат
			X	Y			
1	2	3	4	5	6	7	8
3076	47:00-15.5(1)	3050	399862.5	1288299.66	Закрепление отсутствует	Картометрический; 5	47.1
3077	47:00-15.5(1)	3051	399874.5	1288277.39	Закрепление отсутствует	Картометрический; 5	47.1
3078	47:00-15.5(1)	3052	399956.3	1288355.24	Закрепление отсутствует	Картометрический; 5	47.1
3079	47:00-15.5(1)	3053	399966.16	1288355.18	Закрепление отсутствует	Картометрический; 5	47.1
3080	47:00-15.5(1)	3054	399975.99	1288348.88	Закрепление отсутствует	Картометрический; 5	47.1
3081	47:00-15.5(1)	3055	399974.64	1288333.07	Закрепление отсутствует	Картометрический; 5	47.1
3082	47:00-15.5(1)	3056	399964.09	1288321.5	Закрепление отсутствует	Картометрический; 5	47.1
3083	47:00-15.5(1)	3057	399946.15	1288309.37	Закрепление отсутствует	Картометрический; 5	47.1
3084	47:00-15.5(1)	3058	399931.28	1288295.38	Закрепление отсутствует	Картометрический; 5	47.1
3085	47:00-15.5(1)	3059	399942.84	1288287.79	Закрепление отсутствует	Картометрический; 5	47.1
3086	47:00-15.5(1)	3060	399963.18	1288298.64	Закрепление отсутствует	Картометрический; 5	47.1
3087	47:00-15.5(1)	3061	399995.51	1288309.34	Закрепление отсутствует	Картометрический; 5	47.1

3088	47:00-15.5(1)	3062	400020.42	1288305.08	Закрепление отсутствует	Картометрический; 5	47.1
3089	47:00-15.5(1)	3063	400043.07	1288283	Закрепление отсутствует	Картометрический; 5	47.1
3090	47:00-15.5(1)	3064	400049.76	1288256.02	Закрепление отсутствует	Картометрический; 5	47.1

1038

полное наименование должности

М.П.

подпись

инициалы, фамилия

КАДАСТРОВЫЙ ПЛАН ТЕРРИТОРИИ

Лист № 207	раздела 11	Всего листов раздела 11: 6231	Всего разделов: 12	Всего листов: 6515
« 09 » июля 2024 г. № КУВИ-001/2024-179472677				
Номер кадастрового квартала: 47:20:0708002				

Сведения о характерных точках границ:							
Номер п/п	Реестровый (учетный, условный) номер	Обозначение характерных точек	Координаты		Описание закрепления на местности	Метод определения координат и средняя квадратическая погрешность положения характерной точки (M), м	Система координат
			X	Y			
1	2	3	4	5	6	7	8
3091	47:00-15.5(1)	3065	400046.56	1288231.59	Закрепление отсутствует	Картометрический; 5	47.1
3092	47:00-15.5(1)	3066	400027.78	1288219.61	Закрепление отсутствует	Картометрический; 5	47.1
3093	47:00-15.5(1)	3067	400014.29	1288221.02	Закрепление отсутствует	Картометрический; 5	47.1
3094	47:00-15.5(1)	3068	400003.44	1288230.17	Закрепление отсутствует	Картометрический; 5	47.1
3095	47:00-15.5(1)	3069	399989.67	1288246.59	Закрепление отсутствует	Картометрический; 5	47.1
3096	47:00-15.5(1)	3070	399976.75	1288255.46	Закрепление отсутствует	Картометрический; 5	47.1
3097	47:00-15.5(1)	3071	399969.11	1288257.81	Закрепление отсутствует	Картометрический; 5	47.1
3098	47:00-15.5(1)	3072	399960.62	1288257.15	Закрепление отсутствует	Картометрический; 5	47.1
3099	47:00-15.5(1)	3073	399962.1	1288239.86	Закрепление отсутствует	Картометрический; 5	47.1
3100	47:00-15.5(1)	3074	399952.53	1288218.94	Закрепление отсутствует	Картометрический; 5	47.1
3101	47:00-15.5(1)	3075	399950	1288216.52	Закрепление отсутствует	Картометрический; 5	47.1
3102	47:00-15.5(1)	3076	399930.02	1288197.41	Закрепление отсутствует	Картометрический; 5	47.1

3103	47:00-15.5(1)	3077	399924.87	1288180.12	Закрепление отсутствует	Картометрический; 5	47.1
3104	47:00-15.5(1)	3078	399924.3	1288178.22	Закрепление отсутствует	Картометрический; 5	47.1
3105	47:00-15.5(1)	3079	399919.52	1288169.74	Закрепление отсутствует	Картометрический; 5	47.1

1040

полное наименование должности

М.П.

подпись

инициалы, фамилия

КАДАСТРОВЫЙ ПЛАН ТЕРРИТОРИИ

Лист № 208	раздела 11	Всего листов раздела 11: 6231	Всего разделов: 12	Всего листов: 6515
« 09 » июля 2024 г. № КУВИ-001/2024-179472677				
Номер кадастрового квартала: 47:20:0708002				

Сведения о характерных точках границ:							
Номер п/п	Реестровый (учетный, условный) номер	Обозначение характерных точек	Координаты		Описание закрепления на местности	Метод определения координат и средняя квадратическая погрешность положения характерной точки (M), м	Система координат
			X	Y			
1	2	3	4	5	6	7	8
3106	47:00-15.5(1)	3080	399928.73	1288167.07	Закрепление отсутствует	Картометрический; 5	47.1
3107	47:00-15.5(1)	3081	399939.56	1288174.06	Закрепление отсутствует	Картометрический; 5	47.1
3108	47:00-15.5(1)	3082	399948.34	1288176.24	Закрепление отсутствует	Картометрический; 5	47.1
3109	47:00-15.5(1)	3083	399968.74	1288183.68	Закрепление отсутствует	Картометрический; 5	47.1
3110	47:00-15.5(1)	3084	399984.76	1288185.41	Закрепление отсутствует	Картометрический; 5	47.1
3111	47:00-15.5(1)	3085	400013.69	1288180.92	Закрепление отсутствует	Картометрический; 5	47.1
3112	47:00-15.5(1)	3086	400037.16	1288190.56	Закрепление отсутствует	Картометрический; 5	47.1
3113	47:00-15.5(1)	3087	400059.42	1288208.83	Закрепление отсутствует	Картометрический; 5	47.1
3114	47:00-15.5(1)	3088	400116.28	1288237.24	Закрепление отсутствует	Картометрический; 5	47.1
3115	47:00-15.5(1)	3089	400177.4	1288256.39	Закрепление отсутствует	Картометрический; 5	47.1
3116	47:00-15.5(1)	3090	400198.92	1288258.72	Закрепление отсутствует	Картометрический; 5	47.1
3117	47:00-15.5(1)	3091	400201.86	1288252.18	Закрепление отсутствует	Картометрический; 5	47.1

3118	47:00-15.5(1)	3092	400201.84	1288251.88	Закрепление отсутствует	Картометрический; 5	47.1
3119	47:00-15.5(1)	3093	400201.34	1288245.16	Закрепление отсутствует	Картометрический; 5	47.1
3120	47:00-15.5(1)	3094	400198.23	1288238.48	Закрепление отсутствует	Картометрический; 5	47.1

1042

полное наименование должности

М.П.

подпись

инициалы, фамилия

КАДАСТРОВЫЙ ПЛАН ТЕРРИТОРИИ

Лист № 209	раздела 11	Всего листов раздела 11: 6231	Всего разделов: 12	Всего листов: 6515
« 09 » июля 2024 г. № КУВИ-001/2024-179472677				
Номер кадастрового квартала: 47:20:0708002				

Сведения о характерных точках границ:							
Номер п/п	Реестровый (учетный, условный) номер	Обозначение характерных точек	Координаты		Описание закрепления на местности	Метод определения координат и средняя квадратическая погрешность положения характерной точки (M), м	Система координат
			X	Y			
1	2	3	4	5	6	7	8
3121	47:00-15.5(1)	3095	400138.29	1288208.26	Закрепление отсутствует	Картометрический; 5	47.1
3122	47:00-15.5(1)	3096	400107.38	1288195.03	Закрепление отсутствует	Картометрический; 5	47.1
3123	47:00-15.5(1)	3097	400100.95	1288190.07	Закрепление отсутствует	Картометрический; 5	47.1
3124	47:00-15.5(1)	3098	400099.6	1288182.79	Закрепление отсутствует	Картометрический; 5	47.1
3125	47:00-15.5(1)	3099	400103.52	1288168.12	Закрепление отсутствует	Картометрический; 5	47.1
3126	47:00-15.5(1)	3100	400104.8	1288166.32	Закрепление отсутствует	Картометрический; 5	47.1
3127	47:00-15.5(1)	3101	400109.79	1288159.32	Закрепление отсутствует	Картометрический; 5	47.1
3128	47:00-15.5(1)	3102	400119.26	1288157.88	Закрепление отсутствует	Картометрический; 5	47.1
3129	47:00-15.5(1)	3103	400244.75	1288168.66	Закрепление отсутствует	Картометрический; 5	47.1
3130	47:00-15.5(1)	3104	400248.91	1288153.54	Закрепление отсутствует	Картометрический; 5	47.1
3131	47:00-15.5(1)	3105	400232.59	1288120.41	Закрепление отсутствует	Картометрический; 5	47.1
3132	47:00-15.5(1)	3106	400195.55	1288087.45	Закрепление отсутствует	Картометрический; 5	47.1

3133	47:00-15.5(1)	3107	400159.98	1288056.93	Закрепление отсутствует	Картометрический; 5	47.1
3134	47:00-15.5(1)	3108	400120	1288046.33	Закрепление отсутствует	Картометрический; 5	47.1
3135	47:00-15.5(1)	3109	400086.87	1288037.03	Закрепление отсутствует	Картометрический; 5	47.1

1044

полное наименование должности

М.П.

подпись

инициалы, фамилия

КАДАСТРОВЫЙ ПЛАН ТЕРРИТОРИИ

Лист № 210	раздела 11	Всего листов раздела 11: 6231	Всего разделов: 12	Всего листов: 6515
« 09 » июля 2024 г. № КУВИ-001/2024-179472677				
Номер кадастрового квартала: 47:20:0708002				

Сведения о характерных точках границ:							
Номер п/п	Реестровый (учетный, условный) номер	Обозначение характерных точек	Координаты		Описание закрепления на местности	Метод определения координат и средняя квадратическая погрешность положения характерной точки (M), м	Система координат
			X	Y			
1	2	3	4	5	6	7	8
3136	47:00-15.5(1)	3110	400078.91	1288014.63	Закрепление отсутствует	Картометрический; 5	47.1
3137	47:00-15.5(1)	3111	400092.68	1288008.67	Закрепление отсутствует	Картометрический; 5	47.1
3138	47:00-15.5(1)	3112	400103.28	1288005.5	Закрепление отсутствует	Картометрический; 5	47.1
3139	47:00-15.5(1)	3113	400137.27	1287992.03	Закрепление отсутствует	Картометрический; 5	47.1
3140	47:00-15.5(1)	3114	400233.48	1288014.35	Закрепление отсутствует	Картометрический; 5	47.1
3141	47:00-15.5(1)	3115	400239.91	1288035.42	Закрепление отсутствует	Картометрический; 5	47.1
3142	47:00-15.5(1)	3116	400248.38	1288071.54	Закрепление отсутствует	Картометрический; 5	47.1
3143	47:00-15.5(1)	3117	400251.22	1288083.98	Закрепление отсутствует	Картометрический; 5	47.1
3144	47:00-15.5(1)	3118	400277.19	1288091.51	Закрепление отсутствует	Картометрический; 5	47.1
3145	47:00-15.5(1)	3119	400325.26	1288088.67	Закрепление отсутствует	Картометрический; 5	47.1
3146	47:00-15.5(1)	3120	400344.65	1288088.4	Закрепление отсутствует	Картометрический; 5	47.1
3147	47:00-15.5(1)	3121	400366.29	1288087.29	Закрепление отсутствует	Картометрический; 5	47.1

3148	47:00-15.5(1)	3122	400373.77	1288085.63	Закрепление отсутствует	Картометрический; 5	47.1
3149	47:00-15.5(1)	3123	400394.82	1288072.35	Закрепление отсутствует	Картометрический; 5	47.1
3150	47:00-15.5(1)	3124	400400.63	1288070.97	Закрепление отсутствует	Картометрический; 5	47.1

1046

полное наименование должности

М.П.

подпись

инициалы, фамилия

КАДАСТРОВЫЙ ПЛАН ТЕРРИТОРИИ

Лист № 211	раздела 11	Всего листов раздела 11: 6231	Всего разделов: 12	Всего листов: 6515
« 09 » июля 2024 г. № КУВИ-001/2024-179472677				
Номер кадастрового квартала: 47:20:0708002				

Сведения о характерных точках границ:							
Номер п/п	Реестровый (учетный, условный) номер	Обозначение характерных точек	Координаты		Описание закрепления на местности	Метод определения координат и средняя квадратическая погрешность положения характерной точки (M), м	Система координат
			X	Y			
1	2	3	4	5	6	7	8
3151	47:00-15.5(1)	3125	400413.92	1288069.03	Закрепление отсутствует	Картометрический; 5	47.1
3152	47:00-15.5(1)	3126	400434.54	1288071.51	Закрепление отсутствует	Картометрический; 5	47.1
3153	47:00-15.5(1)	3127	400451.99	1288075.94	Закрепление отсутствует	Картометрический; 5	47.1
3154	47:00-15.5(1)	3128	400481.62	1288089.2	Закрепление отсутствует	Картометрический; 5	47.1
3155	47:00-15.5(1)	3129	400524.99	1288121.77	Закрепление отсутствует	Картометрический; 5	47.1
3156	47:00-15.5(1)	3130	400613.8	1288196.86	Закрепление отсутствует	Картометрический; 5	47.1
3157	47:00-15.5(1)	3131	400592.06	1288207.05	Закрепление отсутствует	Картометрический; 5	47.1
3158	47:00-15.5(1)	3132	400527.24	1288225.16	Закрепление отсутствует	Картометрический; 5	47.1
3159	47:00-15.5(1)	3133	400406.38	1288265.44	Закрепление отсутствует	Картометрический; 5	47.1
3160	47:00-15.5(1)	3134	400343.8	1288291.58	Закрепление отсутствует	Картометрический; 5	47.1
3161	47:00-15.5(1)	3135	400273.32	1288352.9	Закрепление отсутствует	Картометрический; 5	47.1
3162	47:00-15.5(1)	3136	400102.46	1288443.95	Закрепление отсутствует	Картометрический; 5	47.1

3163	47:00-15.5(1)	3137	400125.06	1288448.18	Закрепление отсутствует	Картометрический; 5	47.1
3164	47:00-15.5(1)	3138	400112.48	1288455.08	Закрепление отсутствует	Картометрический; 5	47.1
3165	47:00-15.5(1)	3139	400101.93	1288460.86	Закрепление отсутствует	Картометрический; 5	47.1

1048

полное наименование должности

М.П.

подпись

инициалы, фамилия

КАДАСТРОВЫЙ ПЛАН ТЕРРИТОРИИ

Лист № 212	раздела 11	Всего листов раздела 11: 6231	Всего разделов: 12	Всего листов: 6515
« 09 » июля 2024 г. № КУВИ-001/2024-179472677				
Номер кадастрового квартала: 47:20:0708002				

Сведения о характерных точках границ:							
Номер п/п	Реестровый (учетный, условный) номер	Обозначение характерных точек	Координаты		Описание закрепления на местности	Метод определения координат и средняя квадратическая погрешность положения характерной точки (M), м	Система координат
			X	Y			
1	2	3	4	5	6	7	8
3166	47:00-15.5(1)	3140	400083.32	1288456.09	Закрепление отсутствует	Картометрический; 5	47.1
3167	47:00-15.5(1)	3141	400080.4	1288455.34	Закрепление отсутствует	Картометрический; 5	47.1
3168	47:00-15.5(1)	3142	400068.72	1288461.82	Закрепление отсутствует	Картометрический; 5	47.1
3169	47:00-15.5(1)	3143	399942.95	1288531.59	Закрепление отсутствует	Картометрический; 5	47.1
3170	47:00-15.5(1)	3144	399875.88	1288577.88	Закрепление отсутствует	Картометрический; 5	47.1
3171	47:00-15.5(1)	3145	399802.33	1288643.14	Закрепление отсутствует	Картометрический; 5	47.1
3172	47:00-15.5(1)	3146	399768.02	1288689.96	Закрепление отсутствует	Картометрический; 5	47.1
3173	47:00-15.5(1)	3147	399735.78	1288741.97	Закрепление отсутствует	Картометрический; 5	47.1
3174	47:00-15.5(1)	3148	399705.9	1288804.69	Закрепление отсутствует	Картометрический; 5	47.1
3175	47:00-15.5(1)	3149	399688.47	1288841.32	Закрепление отсутствует	Картометрический; 5	47.1
3176	47:00-15.5(1)	3150	399576.68	1289091.96	Закрепление отсутствует	Картометрический; 5	47.1
3177	47:00-15.5(1)	3151	399551.02	1289149.55	Закрепление отсутствует	Картометрический; 5	47.1

3178	47:00-15.5(1)	3152	399455.57	1289363.59	Закрепление отсутствует	Картометрический; 5	47.1
3179	47:00-15.5(1)	3153	399443.3	1289391.37	Закрепление отсутствует	Картометрический; 5	47.1
3180	47:00-15.5(1)	3154	399367.69	1289560.73	Закрепление отсутствует	Картометрический; 5	47.1

1050

полное наименование должности

М.П.

подпись

инициалы, фамилия

КАДАСТРОВЫЙ ПЛАН ТЕРРИТОРИИ

Лист № 213	раздела 11	Всего листов раздела 11: 6231	Всего разделов: 12	Всего листов: 6515
« 09 » июля 2024 г. № КУВИ-001/2024-179472677				
Номер кадастрового квартала: 47:20:0708002				

Сведения о характерных точках границ:							
Номер п/п	Реестровый (учетный, условный) номер	Обозначение характерных точек	Координаты		Описание закрепления на местности	Метод определения координат и средняя квадратическая погрешность положения характерной точки (M), м	Система координат
			X	Y			
1	2	3	4	5	6	7	8
3181	47:00-15.5(1)	3155	399363.26	1289570.59	Закрепление отсутствует	Картометрический; 5	47.1
3182	47:00-15.5(1)	3156	399094.98	1290172.18	Закрепление отсутствует	Картометрический; 5	47.1
3183	47:00-15.5(1)	3157	399063.46	1290250.5	Закрепление отсутствует	Картометрический; 5	47.1
3184	47:00-15.5(1)	3158	399048.67	1290287.29	Закрепление отсутствует	Картометрический; 5	47.1
3185	47:00-15.5(1)	3159	399032.57	1290336.85	Закрепление отсутствует	Картометрический; 5	47.1
3186	47:00-15.5(1)	3160	399023.9	1290401.28	Закрепление отсутствует	Картометрический; 5	47.1
3187	47:00-15.5(1)	3161	399030.07	1290512.74	Закрепление отсутствует	Картометрический; 5	47.1
3188	47:00-15.5(1)	3162	399045.34	1290617.36	Закрепление отсутствует	Картометрический; 5	47.1
3189	47:00-15.5(1)	3163	399079.16	1290749.12	Закрепление отсутствует	Картометрический; 5	47.1
3190	47:00-15.5(1)	3164	399133.31	1290960.19	Закрепление отсутствует	Картометрический; 5	47.1
3191	47:00-15.5(1)	3165	399184.59	1291205.67	Закрепление отсутствует	Картометрический; 5	47.1
3192	47:00-15.5(1)	3166	399193.75	1291249.48	Закрепление отсутствует	Картометрический; 5	47.1

3193	47:00-15.5(1)	3167	399150.16	1291257.9	Закрепление отсутствует	Картометрический; 5	47.1
3194	47:00-15.5(1)	3168	399177.04	1291426.01	Закрепление отсутствует	Картометрический; 5	47.1
3195	47:00-15.5(1)	3169	399203.61	1291562.93	Закрепление отсутствует	Картометрический; 5	47.1

1052

полное наименование должности

М.П.

подпись

инициалы, фамилия

КАДАСТРОВЫЙ ПЛАН ТЕРРИТОРИИ

Лист № 214	раздела 11	Всего листов раздела 11: 6231	Всего разделов: 12	Всего листов: 6515
« 09 » июля 2024 г. № КУВИ-001/2024-179472677				
Номер кадастрового квартала: 47:20:0708002				

Сведения о характерных точках границ:							
Номер п/п	Реестровый (учетный, условный) номер	Обозначение характерных точек	Координаты		Описание закрепления на местности	Метод определения координат и средняя квадратическая погрешность положения характерной точки (M), м	Система координат
			X	Y			
1	2	3	4	5	6	7	8
3196	47:00-15.5(1)	3170	399360.52	1292455.18	Закрепление отсутствует	Картометрический; 5	47.1
3197	47:00-15.5(1)	3171	399384.64	1292450.54	Закрепление отсутствует	Картометрический; 5	47.1
3198	47:00-15.5(1)	3172	399489.28	1293048.54	Закрепление отсутствует	Картометрический; 5	47.1
3199	47:00-15.5(1)	3173	399549.68	1293393.87	Закрепление отсутствует	Картометрический; 5	47.1
3200	47:00-15.5(1)	3174	399544.19	1293453.63	Закрепление отсутствует	Картометрический; 5	47.1
3201	47:00-15.5(1)	3175	399535.5	1293499.68	Закрепление отсутствует	Картометрический; 5	47.1
3202	47:00-15.5(1)	3176	399524.16	1293552.88	Закрепление отсутствует	Картометрический; 5	47.1
3203	47:00-15.5(1)	3177	399513.83	1293583.37	Закрепление отсутствует	Картометрический; 5	47.1
3204	47:00-15.5(1)	3178	399497.67	1293622.3	Закрепление отсутствует	Картометрический; 5	47.1
3205	47:00-15.5(1)	3179	399481.44	1293654.97	Закрепление отсутствует	Картометрический; 5	47.1
3206	47:00-15.5(1)	3180	399458.01	1293694.91	Закрепление отсутствует	Картометрический; 5	47.1
3207	47:00-15.5(1)	3181	399446.81	1293711.56	Закрепление отсутствует	Картометрический; 5	47.1

3208	47:00-15.5(1)	3182	399435.82	1293726.8	Закрепление отсутствует	Картометрический; 5	47.1
3209	47:00-15.5(1)	3183	399402.45	1293767.36	Закрепление отсутствует	Картометрический; 5	47.1
3210	47:00-15.5(1)	3184	399391.24	1293779.5	Закрепление отсутствует	Картометрический; 5	47.1

1054

полное наименование должности

М.П.

подпись

инициалы, фамилия

КАДАСТРОВЫЙ ПЛАН ТЕРРИТОРИИ

Лист № 215	раздела 11	Всего листов раздела 11: 6231	Всего разделов: 12	Всего листов: 6515
« 09 » июля 2024 г. № КУВИ-001/2024-179472677				
Номер кадастрового квартала: 47:20:0708002				

Сведения о характерных точках границ:							
Номер п/п	Реестровый (учетный, условный) номер	Обозначение характерных точек	Координаты		Описание закрепления на местности	Метод определения координат и средняя квадратическая погрешность положения характерной точки (M), м	Система координат
			X	Y			
1	2	3	4	5	6	7	8
3211	47:00-15.5(1)	3185	399362.42	1293807.62	Закрепление отсутствует	Картометрический; 5	47.1
3212	47:00-15.5(1)	3186	399343.5	1293824.24	Закрепление отсутствует	Картометрический; 5	47.1
3213	47:00-15.5(1)	3187	399326.14	1293838.15	Закрепление отсутствует	Картометрический; 5	47.1
3214	47:00-15.5(1)	3188	399307.78	1293851.6	Закрепление отсутствует	Картометрический; 5	47.1
3215	47:00-15.5(1)	3189	399261.96	1293880.94	Закрепление отсутствует	Картометрический; 5	47.1
3216	47:00-15.5(1)	3190	399238.66	1293893.92	Закрепление отсутствует	Картометрический; 5	47.1
3217	47:00-15.5(1)	3191	399209.95	1293906.75	Закрепление отсутствует	Картометрический; 5	47.1
3218	47:00-15.5(1)	3192	399176.62	1293921.1	Закрепление отсутствует	Картометрический; 5	47.1
3219	47:00-15.5(1)	3193	399129.01	1293936.72	Закрепление отсутствует	Картометрический; 5	47.1
3220	47:00-15.5(1)	1	399096.75	1293945.96	Закрепление отсутствует	Картометрический; 5	47.1
3221	47:00-15.5(1)	1	401825.73	1274460.07	Закрепление отсутствует	Картометрический; 5	47.1
3222	47:00-15.5(1)	2	401813.72	1274438.41	Закрепление отсутствует	Картометрический; 5	47.1

3223	47:00-15.5(1)	3	401790.49	1274434.67	Закрепление отсутствует	Картометрический; 5	47.1
3224	47:00-15.5(1)	4	401774.54	1274418.72	Закрепление отсутствует	Картометрический; 5	47.1
3225	47:00-15.5(1)	5	401765.48	1274393.91	Закрепление отсутствует	Картометрический; 5	47.1

1056

полное наименование должности

М.П.

подпись

инициалы, фамилия

КАДАСТРОВЫЙ ПЛАН ТЕРРИТОРИИ

Лист № 216	раздела 11	Всего листов раздела 11: 6231	Всего разделов: 12	Всего листов: 6515
« 09 » июля 2024 г. № КУВИ-001/2024-179472677				
Номер кадастрового квартала: 47:20:0708002				

Сведения о характерных точках границ:							
Номер п/п	Реестровый (учетный, условный) номер	Обозначение характерных точек	Координаты		Описание закрепления на местности	Метод определения координат и средняя квадратическая погрешность положения характерной точки (M _t), м	Система координат
			X	Y			
1	2	3	4	5	6	7	8
3226	47:00-15.5(1)	6	401764.27	1274380.42	Закрепление отсутствует	Картометрический; 5	47.1
3227	47:00-15.5(1)	7	401761.74	1274354.73	Закрепление отсутствует	Картометрический; 5	47.1
3228	47:00-15.5(1)	8	401750.12	1274338.19	Закрепление отсутствует	Картометрический; 5	47.1
3229	47:00-15.5(1)	9	401722.56	1274335.04	Закрепление отсутствует	Картометрический; 5	47.1
3230	47:00-15.5(1)	10	401709.47	1274356.16	Закрепление отсутствует	Картометрический; 5	47.1
3231	47:00-15.5(1)	11	401691.84	1274372.55	Закрепление отсутствует	Картометрический; 5	47.1
3232	47:00-15.5(1)	12	401664.62	1274374.1	Закрепление отсутствует	Картометрический; 5	47.1
3233	47:00-15.5(1)	13	401647.14	1274364.66	Закрепление отсутствует	Картометрический; 5	47.1
3234	47:00-15.5(1)	14	401623.94	1274325.69	Закрепление отсутствует	Картометрический; 5	47.1
3235	47:00-15.5(1)	15	401595.64	1274253.46	Закрепление отсутствует	Картометрический; 5	47.1
3236	47:00-15.5(1)	16	401591.01	1274233.95	Закрепление отсутствует	Картометрический; 5	47.1
3237	47:00-15.5(1)	17	401582.65	1274203.66	Закрепление отсутствует	Картометрический; 5	47.1

3238	47:00-15.5(1)	18	401585.12	1274164.84	Закрепление отсутствует	Картометрический; 5	47.1
3239	47:00-15.5(1)	19	401595.64	1274133.45	Закрепление отсутствует	Картометрический; 5	47.1
3240	47:00-15.5(1)	20	401612.8	1274104.99	Закрепление отсутствует	Картометрический; 5	47.1

1058

полное наименование должности

М.П.

подпись

инициалы, фамилия

КАДАСТРОВЫЙ ПЛАН ТЕРРИТОРИИ

Лист № 217	раздела 11	Всего листов раздела 11: 6231	Всего разделов: 12	Всего листов: 6515
« 09 » июля 2024 г. № КУВИ-001/2024-179472677				
Номер кадастрового квартала: 47:20:0708002				

Сведения о характерных точках границ:							
Номер п/п	Реестровый (учетный, условный) номер	Обозначение характерных точек	Координаты		Описание закрепления на местности	Метод определения координат и средняя квадратическая погрешность положения характерной точки (M), м	Система координат
			X	Y			
1	2	3	4	5	6	7	8
3241	47:00-15.5(1)	21	401630.44	1274096.95	Закрепление отсутствует	Картометрический; 5	47.1
3242	47:00-15.5(1)	22	401642.04	1274103.91	Закрепление отсутствует	Картометрический; 5	47.1
3243	47:00-15.5(1)	23	401638.48	1274145.82	Закрепление отсутствует	Картометрический; 5	47.1
3244	47:00-15.5(1)	24	401633.53	1274184.18	Закрепление отсутствует	Картометрический; 5	47.1
3245	47:00-15.5(1)	25	401645.59	1274202.12	Закрепление отсутствует	Картометрический; 5	47.1
3246	47:00-15.5(1)	26	401667.71	1274203.2	Закрепление отсутствует	Картометрический; 5	47.1
3247	47:00-15.5(1)	27	401685.8	1274188.2	Закрепление отсутствует	Картометрический; 5	47.1
3248	47:00-15.5(1)	28	401690.91	1274158.81	Закрепление отсутствует	Картометрический; 5	47.1
3249	47:00-15.5(1)	29	401693.38	1274121.38	Закрепление отсутствует	Картометрический; 5	47.1
3250	47:00-15.5(1)	30	401722.15	1274085.97	Закрепление отсутствует	Картометрический; 5	47.1
3251	47:00-15.5(1)	31	401723.08	1274068.03	Закрепление отсутствует	Картометрический; 5	47.1
3252	47:00-15.5(1)	32	401749.21	1274028.28	Закрепление отсутствует	Картометрический; 5	47.1

3253	47:00-15.5(1)	33	401772.88	1274028.74	Закрепление отсутствует	Картометрический; 5	47.1
3254	47:00-15.5(1)	34	401790.8	1274014.39	Закрепление отсутствует	Картометрический; 5	47.1
3255	47:00-15.5(1)	35	401799.09	1273987.13	Закрепление отсутствует	Картометрический; 5	47.1

1060

полное наименование должности

М.П.

подпись

инициалы, фамилия

КАДАСТРОВЫЙ ПЛАН ТЕРРИТОРИИ

Лист № 218	раздела 11	Всего листов раздела 11: 6231	Всего разделов: 12	Всего листов: 6515
« 09 » июля 2024 г. № КУВИ-001/2024-179472677				
Номер кадастрового квартала: 47:20:0708002				

Сведения о характерных точках границ:							
Номер п/п	Реестровый (учетный, условный) номер	Обозначение характерных точек	Координаты		Описание закрепления на местности	Метод определения координат и средняя квадратическая погрешность положения характерной точки (M), м	Система координат
			X	Y			
1	2	3	4	5	6	7	8
3256	47:00-15.5(1)	36	401820.77	1273957.25	Закрепление отсутствует	Картометрический; 5	47.1
3257	47:00-15.5(1)	37	401849.09	1273943.21	Закрепление отсутствует	Картометрический; 5	47.1
3258	47:00-15.5(1)	38	401872.58	1273942.96	Закрепление отсутствует	Картометрический; 5	47.1
3259	47:00-15.5(1)	39	401881.44	1273956.92	Закрепление отсутствует	Картометрический; 5	47.1
3260	47:00-15.5(1)	40	401873.15	1273992.96	Закрепление отсутствует	Картометрический; 5	47.1
3261	47:00-15.5(1)	41	401872.9	1274014.88	Закрепление отсутствует	Картометрический; 5	47.1
3262	47:00-15.5(1)	42	401879.8	1274042.39	Закрепление отсутствует	Картометрический; 5	47.1
3263	47:00-15.5(1)	43	401888.92	1274042.96	Закрепление отсутствует	Картометрический; 5	47.1
3264	47:00-15.5(1)	44	401903.61	1274031.06	Закрепление отсутствует	Картометрический; 5	47.1
3265	47:00-15.5(1)	45	401919.81	1274036.4	Закрепление отсутствует	Картометрический; 5	47.1
3266	47:00-15.5(1)	46	401933.28	1274054.29	Закрепление отсутствует	Картометрический; 5	47.1
3267	47:00-15.5(1)	47	401935.41	1274096.66	Закрепление отсутствует	Картометрический; 5	47.1

3268	47:00-15.5(1)	48	401957.25	1274073.34	Закрепление отсутствует	Картометрический; 5	47.1
3269	47:00-15.5(1)	49	401975.48	1274057.41	Закрепление отсутствует	Картометрический; 5	47.1
3270	47:00-15.5(1)	50	402022.04	1274022.76	Закрепление отсутствует	Картометрический; 5	47.1

1062

полное наименование должности

М.П.

подпись

инициалы, фамилия

КАДАСТРОВЫЙ ПЛАН ТЕРРИТОРИИ

Лист № 219	раздела 11	Всего листов раздела 11: 6231	Всего разделов: 12	Всего листов: 6515
« 09 » июля 2024 г. № КУВИ-001/2024-179472677				
Номер кадастрового квартала: 47:20:0708002				

Сведения о характерных точках границ:							
Номер п/п	Реестровый (учетный, условный) номер	Обозначение характерных точек	Координаты		Описание закрепления на местности	Метод определения координат и средняя квадратическая погрешность положения характерной точки (M), м	Система координат
			X	Y			
1	2	3	4	5	6	7	8
3271	47:00-15.5(1)	51	401935.4	1274187.76	Закрепление отсутствует	Картометрический; 5	47.1
3272	47:00-15.5(1)	52	401925.76	1274237.97	Закрепление отсутствует	Картометрический; 5	47.1
3273	47:00-15.5(1)	53	401937.37	1274289.95	Закрепление отсутствует	Картометрический; 5	47.1
3274	47:00-15.5(1)	54	401936	1274341.34	Закрепление отсутствует	Картометрический; 5	47.1
3275	47:00-15.5(1)	55	401916.11	1274383.28	Закрепление отсутствует	Картометрический; 5	47.1
3276	47:00-15.5(1)	56	401906.66	1274383.87	Закрепление отсутствует	Картометрический; 5	47.1
3277	47:00-15.5(1)	57	401885.39	1274365.36	Закрепление отсутствует	Картометрический; 5	47.1
3278	47:00-15.5(1)	58	401874.56	1274378.16	Закрепление отсутствует	Картометрический; 5	47.1
3279	47:00-15.5(1)	59	401842.47	1274455.54	Закрепление отсутствует	Картометрический; 5	47.1
3280	47:00-15.5(1)	1	401825.73	1274460.07	Закрепление отсутствует	Картометрический; 5	47.1
3281	47:00-15.5(1)	1	392957.52	1267432.42	Закрепление отсутствует	Картометрический; 5	47.1
3282	47:00-15.5(1)	2	392944.71	1267432.14	Закрепление отсутствует	Картометрический; 5	47.1

3283	47:00-15.5(1)	3	392935.38	1267421.56	Закрепление отсутствует	Картометрический; 5	47.1
3284	47:00-15.5(1)	4	392932.59	1267402.89	Закрепление отсутствует	Картометрический; 5	47.1
3285	47:00-15.5(1)	5	392931.69	1267360.41	Закрепление отсутствует	Картометрический; 5	47.1

1064

полное наименование должности

М.П.

подпись

инициалы, фамилия

КАДАСТРОВЫЙ ПЛАН ТЕРРИТОРИИ

Лист № 220	раздела 11	Всего листов раздела 11: 6231	Всего разделов: 12	Всего листов: 6515
« 09 » июля 2024 г. № КУВИ-001/2024-179472677				
Номер кадастрового квартала: 47:20:0708002				

Сведения о характерных точках границ:							
Номер п/п	Реестровый (учетный, условный) номер	Обозначение характерных точек	Координаты		Описание закрепления на местности	Метод определения координат и средняя квадратическая погрешность положения характерной точки (M), м	Система координат
			X	Y			
1	2	3	4	5	6	7	8
3286	47:00-15.5(1)	6	392924.38	1267334.79	Закрепление отсутствует	Картометрический; 5	47.1
3287	47:00-15.5(1)	7	392928.48	1267323.92	Закрепление отсутствует	Картометрический; 5	47.1
3288	47:00-15.5(1)	8	392945.34	1267319.4	Закрепление отсутствует	Картометрический; 5	47.1
3289	47:00-15.5(1)	9	392947.5	1267311.18	Закрепление отсутствует	Картометрический; 5	47.1
3290	47:00-15.5(1)	10	392917.62	1267278.17	Закрепление отсутствует	Картометрический; 5	47.1
3291	47:00-15.5(1)	11	392903.97	1267253.24	Закрепление отсутствует	Картометрический; 5	47.1
3292	47:00-15.5(1)	12	392905.41	1267243.08	Закрепление отсутствует	Картометрический; 5	47.1
3293	47:00-15.5(1)	13	392928.64	1267222.31	Закрепление отсутствует	Картометрический; 5	47.1
3294	47:00-15.5(1)	14	392947.15	1267184.68	Закрепление отсутствует	Картометрический; 5	47.1
3295	47:00-15.5(1)	15	392967	1267139.27	Закрепление отсутствует	Картометрический; 5	47.1
3296	47:00-15.5(1)	16	392964.64	1267121.02	Закрепление отсутствует	Картометрический; 5	47.1
3297	47:00-15.5(1)	17	392966.2	1267101.69	Закрепление отсутствует	Картометрический; 5	47.1

3298	47:00-15.5(1)	18	392975.56	1267080.26	Закрепление отсутствует	Картометрический; 5	47.1
3299	47:00-15.5(1)	19	392995.24	1267074.73	Закрепление отсутствует	Картометрический; 5	47.1
3300	47:00-15.5(1)	20	393017.44	1267068.69	Закрепление отсутствует	Картометрический; 5	47.1

1066

полное наименование должности

М.П.

подпись

инициалы, фамилия

КАДАСТРОВЫЙ ПЛАН ТЕРРИТОРИИ

Лист № 221	раздела 11	Всего листов раздела 11: 6231	Всего разделов: 12	Всего листов: 6515
« 09 » июля 2024 г. № КУВИ-001/2024-179472677				
Номер кадастрового квартала: 47:20:0708002				

Сведения о характерных точках границ:							
Номер п/п	Реестровый (учетный, условный) номер	Обозначение характерных точек	Координаты		Описание закрепления на местности	Метод определения координат и средняя квадратическая погрешность положения характерной точки (M), м	Система координат
			X	Y			
1	2	3	4	5	6	7	8
3301	47:00-15.5(1)	21	393045.86	1267063.87	Закрепление отсутствует	Картометрический; 5	47.1
3302	47:00-15.5(1)	22	393068.45	1267061.78	Закрепление отсутствует	Картометрический; 5	47.1
3303	47:00-15.5(1)	23	393075.6	1267061.11	Закрепление отсутствует	Картометрический; 5	47.1
3304	47:00-15.5(1)	24	393098.38	1267052.67	Закрепление отсутствует	Картометрический; 5	47.1
3305	47:00-15.5(1)	25	393112.78	1267055.04	Закрепление отсутствует	Картометрический; 5	47.1
3306	47:00-15.5(1)	26	393140.59	1267067.72	Закрепление отсутствует	Картометрический; 5	47.1
3307	47:00-15.5(1)	27	393157.9	1267066.27	Закрепление отсутствует	Картометрический; 5	47.1
3308	47:00-15.5(1)	28	393165.82	1267059.33	Закрепление отсутствует	Картометрический; 5	47.1
3309	47:00-15.5(1)	29	393176.73	1267053.46	Закрепление отсутствует	Картометрический; 5	47.1
3310	47:00-15.5(1)	30	393196.44	1267050.74	Закрепление отсутствует	Картометрический; 5	47.1
3311	47:00-15.5(1)	31	393207.28	1267041.37	Закрепление отсутствует	Картометрический; 5	47.1
3312	47:00-15.5(1)	32	393213.73	1267036.86	Закрепление отсутствует	Картометрический; 5	47.1

3313	47:00-15.5(1)	33	393227.06	1267022	Закрепление отсутствует	Картометрический; 5	47.1
3314	47:00-15.5(1)	34	393267.19	1267008.31	Закрепление отсутствует	Картометрический; 5	47.1
3315	47:00-15.5(1)	35	393276.79	1266998.6	Закрепление отсутствует	Картометрический; 5	47.1

1068

полное наименование должности

М.П.

подпись

инициалы, фамилия

КАДАСТРОВЫЙ ПЛАН ТЕРРИТОРИИ

Лист № 222	раздела 11	Всего листов раздела 11: 6231	Всего разделов: 12	Всего листов: 6515
« 09 » июля 2024 г. № КУВИ-001/2024-179472677				
Номер кадастрового квартала: 47:20:0708002				

Сведения о характерных точках границ:							
Номер п/п	Реестровый (учетный, условный) номер	Обозначение характерных точек	Координаты		Описание закрепления на местности	Метод определения координат и средняя квадратическая погрешность положения характерной точки (M), м	Система координат
			X	Y			
1	2	3	4	5	6	7	8
3316	47:00-15.5(1)	36	393284.65	1266985.38	Закрепление отсутствует	Картометрический; 5	47.1
3317	47:00-15.5(1)	37	393278.66	1266962.44	Закрепление отсутствует	Картометрический; 5	47.1
3318	47:00-15.5(1)	38	393275.19	1266946.47	Закрепление отсутствует	Картометрический; 5	47.1
3319	47:00-15.5(1)	39	393290.47	1266930.2	Закрепление отсутствует	Картометрический; 5	47.1
3320	47:00-15.5(1)	40	393317	1266925.27	Закрепление отсутствует	Картометрический; 5	47.1
3321	47:00-15.5(1)	41	393333.47	1266929.67	Закрепление отсутствует	Картометрический; 5	47.1
3322	47:00-15.5(1)	42	393357.98	1266955.09	Закрепление отсутствует	Картометрический; 5	47.1
3323	47:00-15.5(1)	43	393363.88	1266958.67	Закрепление отсутствует	Картометрический; 5	47.1
3324	47:00-15.5(1)	44	393369.56	1266956.91	Закрепление отсутствует	Картометрический; 5	47.1
3325	47:00-15.5(1)	45	393416.72	1266942.33	Закрепление отсутствует	Картометрический; 5	47.1
3326	47:00-15.5(1)	46	393421.96	1266939.35	Закрепление отсутствует	Картометрический; 5	47.1
3327	47:00-15.5(1)	47	393423.18	1266940.33	Закрепление отсутствует	Картометрический; 5	47.1

3328	47:00-15.5(1)	48	393434.05	1266936.97	Закрепление отсутствует	Картометрический; 5	47.1
3329	47:00-15.5(1)	49	393469.58	1266919.74	Закрепление отсутствует	Картометрический; 5	47.1
3330	47:00-15.5(1)	50	393478.75	1266926.46	Закрепление отсутствует	Картометрический; 5	47.1

1070

полное наименование должности

М.П.

подпись

инициалы, фамилия

КАДАСТРОВЫЙ ПЛАН ТЕРРИТОРИИ

Лист № 223	раздела 11	Всего листов раздела 11: 6231	Всего разделов: 12	Всего листов: 6515
« 09 » июля 2024 г. № КУВИ-001/2024-179472677				
Номер кадастрового квартала: 47:20:0708002				

Сведения о характерных точках границ:							
Номер п/п	Реестровый (учетный, условный) номер	Обозначение характерных точек	Координаты		Описание закрепления на местности	Метод определения координат и средняя квадратическая погрешность положения характерной точки (M), м	Система координат
			X	Y			
1	2	3	4	5	6	7	8
3331	47:00-15.5(1)	51	393495.75	1266929.59	Закрепление отсутствует	Картометрический; 5	47.1
3332	47:00-15.5(1)	52	393475.49	1266960.38	Закрепление отсутствует	Картометрический; 5	47.1
3333	47:00-15.5(1)	53	393500.99	1266951.37	Закрепление отсутствует	Картометрический; 5	47.1
3334	47:00-15.5(1)	54	393515.31	1266943.53	Закрепление отсутствует	Картометрический; 5	47.1
3335	47:00-15.5(1)	55	393566.04	1266978.52	Закрепление отсутствует	Картометрический; 5	47.1
3336	47:00-15.5(1)	56	393402.25	1267047.45	Закрепление отсутствует	Картометрический; 5	47.1
3337	47:00-15.5(1)	57	393388.93	1267080.53	Закрепление отсутствует	Картометрический; 5	47.1
3338	47:00-15.5(1)	58	393371.92	1267127.49	Закрепление отсутствует	Картометрический; 5	47.1
3339	47:00-15.5(1)	59	393375.33	1267166.69	Закрепление отсутствует	Картометрический; 5	47.1
3340	47:00-15.5(1)	60	393362.68	1267187.62	Закрепление отсутствует	Картометрический; 5	47.1
3341	47:00-15.5(1)	61	393347.08	1267193.17	Закрепление отсутствует	Картометрический; 5	47.1
3342	47:00-15.5(1)	62	393327.19	1267183.18	Закрепление отсутствует	Картометрический; 5	47.1

3343	47:00-15.5(1)	63	393306.11	1267185.19	Закрепление отсутствует	Картометрический; 5	47.1
3344	47:00-15.5(1)	64	393287.89	1267193.03	Закрепление отсутствует	Картометрический; 5	47.1
3345	47:00-15.5(1)	65	393270.09	1267213.58	Закрепление отсутствует	Картометрический; 5	47.1

1072

полное наименование должности

М.П.

подпись

инициалы, фамилия

КАДАСТРОВЫЙ ПЛАН ТЕРРИТОРИИ

Лист № 224	раздела 11	Всего листов раздела 11: 6231	Всего разделов: 12	Всего листов: 6515
« 09 » июля 2024 г. № КУВИ-001/2024-179472677				
Номер кадастрового квартала: 47:20:0708002				

Сведения о характерных точках границ:							
Номер п/п	Реестровый (учетный, условный) номер	Обозначение характерных точек	Координаты		Описание закрепления на местности	Метод определения координат и средняя квадратическая погрешность положения характерной точки (M), м	Система координат
			X	Y			
1	2	3	4	5	6	7	8
3346	47:00-15.5(1)	66	393233.32	1267225.87	Закрепление отсутствует	Картометрический; 5	47.1
3347	47:00-15.5(1)	67	393211.94	1267222.71	Закрепление отсутствует	Картометрический; 5	47.1
3348	47:00-15.5(1)	68	393198.74	1267205.05	Закрепление отсутствует	Картометрический; 5	47.1
3349	47:00-15.5(1)	69	393195.61	1267190.38	Закрепление отсутствует	Картометрический; 5	47.1
3350	47:00-15.5(1)	70	393183.91	1267186.25	Закрепление отсутствует	Картометрический; 5	47.1
3351	47:00-15.5(1)	71	393146.74	1267187.69	Закрепление отсутствует	Картометрический; 5	47.1
3352	47:00-15.5(1)	72	393128.77	1267188.79	Закрепление отсутствует	Картометрический; 5	47.1
3353	47:00-15.5(1)	73	393120.02	1267199.86	Закрепление отсутствует	Картометрический; 5	47.1
3354	47:00-15.5(1)	74	393099.76	1267202.32	Закрепление отсутствует	Картометрический; 5	47.1
3355	47:00-15.5(1)	75	393056.36	1267221.92	Закрепление отсутствует	Картометрический; 5	47.1
3356	47:00-15.5(1)	76	393058.32	1267237.94	Закрепление отсутствует	Картометрический; 5	47.1
3357	47:00-15.5(1)	77	393067.91	1267250.33	Закрепление отсутствует	Картометрический; 5	47.1

3358	47:00-15.5(1)	78	393091.37	1267268.18	Закрепление отсутствует	Картометрический; 5	47.1
3359	47:00-15.5(1)	79	393087.24	1267281.02	Закрепление отсутствует	Картометрический; 5	47.1
3360	47:00-15.5(1)	80	393095.5	1267292.09	Закрепление отсутствует	Картометрический; 5	47.1

1074

полное наименование должности

М.П.

подпись

инициалы, фамилия

КАДАСТРОВЫЙ ПЛАН ТЕРРИТОРИИ

Лист № 225	раздела 11	Всего листов раздела 11: 6231	Всего разделов: 12	Всего листов: 6515
« 09 » июля 2024 г. № КУВИ-001/2024-179472677				
Номер кадастрового квартала: 47:20:0708002				

Сведения о характерных точках границ:							
Номер п/п	Реестровый (учетный, условный) номер	Обозначение характерных точек	Координаты		Описание закрепления на местности	Метод определения координат и средняя квадратическая погрешность положения характерной точки (M), м	Система координат
			X	Y			
1	2	3	4	5	6	7	8
3361	47:00-15.5(1)	81	393088.57	1267297.55	Закрепление отсутствует	Картометрический; 5	47.1
3362	47:00-15.5(1)	82	393078.09	1267296.66	Закрепление отсутствует	Картометрический; 5	47.1
3363	47:00-15.5(1)	83	393058.32	1267289.28	Закрепление отсутствует	Картометрический; 5	47.1
3364	47:00-15.5(1)	84	393048.73	1267302.71	Закрепление отсутствует	Картометрический; 5	47.1
3365	47:00-15.5(1)	85	393045.48	1267318.35	Закрепление отсутствует	Картометрический; 5	47.1
3366	47:00-15.5(1)	86	393028.96	1267321.01	Закрепление отсутствует	Картометрический; 5	47.1
3367	47:00-15.5(1)	87	393007.81	1267322.05	Закрепление отсутствует	Картометрический; 5	47.1
3368	47:00-15.5(1)	88	392970.53	1267343.41	Закрепление отсутствует	Картометрический; 5	47.1
3369	47:00-15.5(1)	89	392967.5	1267400.2	Закрепление отсутствует	Картометрический; 5	47.1
3370	47:00-15.5(1)	90	392968.94	1267417.45	Закрепление отсутствует	Картометрический; 5	47.1
3371	47:00-15.5(1)	1	392957.52	1267432.42	Закрепление отсутствует	Картометрический; 5	47.1
3372	47:00-15.5(1)	1	402140.05	1272858.36	Закрепление отсутствует	Картометрический; 5	47.1

3373	47:00-15.5(1)	2	402133.33	1272849.1	Закрепление отсутствует	Картометрический; 5	47.1
3374	47:00-15.5(1)	3	402112.17	1272811.57	Закрепление отсутствует	Картометрический; 5	47.1
3375	47:00-15.5(1)	4	402087.99	1272796.46	Закрепление отсутствует	Картометрический; 5	47.1

1076

полное наименование должности

М.П.

подпись

инициалы, фамилия

КАДАСТРОВЫЙ ПЛАН ТЕРРИТОРИИ

Лист № 226	раздела 11	Всего листов раздела 11: 6231	Всего разделов: 12	Всего листов: 6515
« 09 » июля 2024 г. № КУВИ-001/2024-179472677				
Номер кадастрового квартала: 47:20:0708002				

Сведения о характерных точках границ:							
Номер п/п	Реестровый (учетный, условный) номер	Обозначение характерных точек	Координаты		Описание закрепления на местности	Метод определения координат и средняя квадратическая погрешность положения характерной точки (M), м	Система координат
			X	Y			
1	2	3	4	5	6	7	8
3376	47:00-15.5(1)	5	402070.61	1272796.46	Закрепление отсутствует	Картометрический; 5	47.1
3377	47:00-15.5(1)	6	402055.74	1272796.46	Закрепление отсутствует	Картометрический; 5	47.1
3378	47:00-15.5(1)	7	402055.74	1272782.35	Закрепление отсутствует	Картометрический; 5	47.1
3379	47:00-15.5(1)	8	402062.04	1272769	Закрепление отсутствует	Картометрический; 5	47.1
3380	47:00-15.5(1)	9	402072.12	1272753.38	Закрепление отсутствует	Картометрический; 5	47.1
3381	47:00-15.5(1)	10	402073.88	1272733.73	Закрепление отсутствует	Картометрический; 5	47.1
3382	47:00-15.5(1)	11	402064.31	1272727.44	Закрепление отсутствует	Картометрический; 5	47.1
3383	47:00-15.5(1)	12	402042.39	1272739.28	Закрепление отсутствует	Картометрический; 5	47.1
3384	47:00-15.5(1)	13	402009.39	1272737.76	Закрепление отсутствует	Картометрический; 5	47.1
3385	47:00-15.5(1)	14	401995.29	1272730.71	Закрепление отсутствует	Картометрический; 5	47.1
3386	47:00-15.5(1)	15	401985.21	1272728.95	Закрепление отсутствует	Картометрический; 5	47.1
3387	47:00-15.5(1)	16	401984.46	1272719.63	Закрепление отсутствует	Картометрический; 5	47.1

3388	47:00-15.5(1)	17	401992.27	1272703.25	Закрепление отсутствует	Картометрический; 5	47.1
3389	47:00-15.5(1)	18	401999.32	1272693.68	Закрепление отсутствует	Картометрический; 5	47.1
3390	47:00-15.5(1)	19	401977.4	1272686.63	Закрепление отсутствует	Картометрический; 5	47.1

1078

полное наименование должности

М.П.

подпись

инициалы, фамилия

КАДАСТРОВЫЙ ПЛАН ТЕРРИТОРИИ

Лист № 227	раздела 11	Всего листов раздела 11: 6231	Всего разделов: 12	Всего листов: 6515
« 09 » июля 2024 г. № КУВИ-001/2024-179472677				
Номер кадастрового квартала: 47:20:0708002				

Сведения о характерных точках границ:							
Номер п/п	Реестровый (учетный, условный) номер	Обозначение характерных точек	Координаты		Описание закрепления на местности	Метод определения координат и средняя квадратическая погрешность положения характерной точки (M), м	Система координат
			X	Y			
1	2	3	4	5	6	7	8
3391	47:00-15.5(1)	20	401980.43	1272675.8	Закрепление отсутствует	Картометрический; 5	47.1
3392	47:00-15.5(1)	21	401983.7	1272651.36	Закрепление отсутствует	Картометрический; 5	47.1
3393	47:00-15.5(1)	22	401971.86	1272639.52	Закрепление отсутствует	Картометрический; 5	47.1
3394	47:00-15.5(1)	23	401959.27	1272642.04	Закрепление отсутствует	Картометрический; 5	47.1
3395	47:00-15.5(1)	24	401952.97	1272659.93	Закрепление отсутствует	Картометрический; 5	47.1
3396	47:00-15.5(1)	25	401939.87	1272669.5	Закрепление отсутствует	Картометрический; 5	47.1
3397	47:00-15.5(1)	26	401920.22	1272671.77	Закрепление отсутствует	Картометрический; 5	47.1
3398	47:00-15.5(1)	27	401918.94	1272703.07	Закрепление отсутствует	Картометрический; 5	47.1
3399	47:00-15.5(1)	28	401933.25	1272711.36	Закрепление отсутствует	Картометрический; 5	47.1
3400	47:00-15.5(1)	29	401928.58	1272724.39	Закрепление отсутствует	Картометрический; 5	47.1
3401	47:00-15.5(1)	30	401916.57	1272733.83	Закрепление отсутствует	Картометрический; 5	47.1
3402	47:00-15.5(1)	31	401918.72	1272703.07	Закрепление отсутствует	Картометрический; 5	47.1

3403	47:00-15.5(1)	32	401860.38	1272713.36	Закрепление отсутствует	Картометрический; 5	47.1
3404	47:00-15.5(1)	33	401798.57	1272774.2	Закрепление отсутствует	Картометрический; 5	47.1
3405	47:00-15.5(1)	34	401787.37	1272769.82	Закрепление отсутствует	Картометрический; 5	47.1

1080

полное наименование должности

М.П.

подпись

инициалы, фамилия

КАДАСТРОВЫЙ ПЛАН ТЕРРИТОРИИ

Лист № 228	раздела 11	Всего листов раздела 11: 6231	Всего разделов: 12	Всего листов: 6515
« 09 » июля 2024 г. № КУВИ-001/2024-179472677				
Номер кадастрового квартала: 47:20:0708002				

Сведения о характерных точках границ:							
Номер п/п	Реестровый (учетный, условный) номер	Обозначение характерных точек	Координаты		Описание закрепления на местности	Метод определения координат и средняя квадратическая погрешность положения характерной точки (M), м	Система координат
			X	Y			
1	2	3	4	5	6	7	8
3406	47:00-15.5(1)	35	401782.51	1272755.71	Закрепление отсутствует	Картометрический; 5	47.1
3407	47:00-15.5(1)	36	401791.71	1272733.14	Закрепление отсутствует	Картометрический; 5	47.1
3408	47:00-15.5(1)	37	401785.34	1272717.76	Закрепление отсутствует	Картометрический; 5	47.1
3409	47:00-15.5(1)	38	401630.48	1272661.37	Закрепление отсутствует	Картометрический; 5	47.1
3410	47:00-15.5(1)	39	401551.11	1272614.52	Закрепление отсутствует	Картометрический; 5	47.1
3411	47:00-15.5(1)	40	401509.45	1272599.69	Закрепление отсутствует	Картометрический; 5	47.1
3412	47:00-15.5(1)	41	401488.95	1272582.36	Закрепление отсутствует	Картометрический; 5	47.1
3413	47:00-15.5(1)	42	401492.13	1272549.48	Закрепление отсутствует	Картометрический; 5	47.1
3414	47:00-15.5(1)	43	401440.51	1272513.07	Закрепление отсутствует	Картометрический; 5	47.1
3415	47:00-15.5(1)	44	401440.07	1272455.53	Закрепление отсутствует	Картометрический; 5	47.1
3416	47:00-15.5(1)	45	401493.32	1272452.63	Закрепление отсутствует	Картометрический; 5	47.1
3417	47:00-15.5(1)	46	401570.31	1272545.46	Закрепление отсутствует	Картометрический; 5	47.1

3418	47:00-15.5(1)	47	401606.81	1272551.78	Закрепление отсутствует	Картометрический; 5	47.1
3419	47:00-15.5(1)	48	401625.79	1272518.69	Закрепление отсутствует	Картометрический; 5	47.1
3420	47:00-15.5(1)	49	401644.77	1272504.57	Закрепление отсутствует	Картометрический; 5	47.1

1082

полное наименование должности

М.П.

подпись

инициалы, фамилия

КАДАСТРОВЫЙ ПЛАН ТЕРРИТОРИИ

Лист № 229	раздела 11	Всего листов раздела 11: 6231	Всего разделов: 12	Всего листов: 6515
« 09 » июля 2024 г. № КУВИ-001/2024-179472677				
Номер кадастрового квартала: 47:20:0708002				

Сведения о характерных точках границ:							
Номер п/п	Реестровый (учетный, условный) номер	Обозначение характерных точек	Координаты		Описание закрепления на местности	Метод определения координат и средняя квадратическая погрешность положения характерной точки (M), м	Система координат
			X	Y			
1	2	3	4	5	6	7	8
3421	47:00-15.5(1)	50	401814.14	1272544	Закрепление отсутствует	Картометрический; 5	47.1
3422	47:00-15.5(1)	51	401858.43	1272521.61	Закрепление отсутствует	Картометрический; 5	47.1
3423	47:00-15.5(1)	52	401929.62	1272534.91	Закрепление отсутствует	Картометрический; 5	47.1
3424	47:00-15.5(1)	53	401929.17	1272557.27	Закрепление отсутствует	Картометрический; 5	47.1
3425	47:00-15.5(1)	54	401974.13	1272566.72	Закрепление отсутствует	Картометрический; 5	47.1
3426	47:00-15.5(1)	55	402017.46	1272594.94	Закрепление отсутствует	Картометрический; 5	47.1
3427	47:00-15.5(1)	56	402027.53	1272615.34	Закрепление отсутствует	Картометрический; 5	47.1
3428	47:00-15.5(1)	57	402032.83	1272632.3	Закрепление отсутствует	Картометрический; 5	47.1
3429	47:00-15.5(1)	58	402040.85	1272650.52	Закрепление отсутствует	Картометрический; 5	47.1
3430	47:00-15.5(1)	59	402046.41	1272657.31	Закрепление отсутствует	Картометрический; 5	47.1
3431	47:00-15.5(1)	60	402075.39	1272688.39	Закрепление отсутствует	Картометрический; 5	47.1
3432	47:00-15.5(1)	61	402098.82	1272705.52	Закрепление отсутствует	Картометрический; 5	47.1

3433	47:00-15.5(1)	62	402105.12	1272714.84	Закрепление отсутствует	Картометрический; 5	47.1
3434	47:00-15.5(1)	63	402116.08	1272748.41	Закрепление отсутствует	Картометрический; 5	47.1
3435	47:00-15.5(1)	64	402127.98	1272755.39	Закрепление отсутствует	Картометрический; 5	47.1

1084

полное наименование должности

М.П.

подпись

инициалы, фамилия

КАДАСТРОВЫЙ ПЛАН ТЕРРИТОРИИ

Лист № 230	раздела 11	Всего листов раздела 11: 6231	Всего разделов: 12	Всего листов: 6515
« 09 » июля 2024 г. № КУВИ-001/2024-179472677				
Номер кадастрового квартала: 47:20:0708002				

Сведения о характерных точках границ:							
Номер п/п	Реестровый (учетный, условный) номер	Обозначение характерных точек	Координаты		Описание закрепления на местности	Метод определения координат и средняя квадратическая погрешность положения характерной точки (M), м	Система координат
			X	Y			
1	2	3	4	5	6	7	8
3436	47:00-15.5(1)	65	402147.79	1272754.94	Закрепление отсутствует	Картометрический; 5	47.1
3437	47:00-15.5(1)	66	402163.05	1272764.47	Закрепление отсутствует	Картометрический; 5	47.1
3438	47:00-15.5(1)	67	402169.35	1272814.59	Закрепление отсутствует	Картометрический; 5	47.1
3439	47:00-15.5(1)	68	402162.3	1272846.08	Закрепление отсутствует	Картометрический; 5	47.1
3440	47:00-15.5(1)	69	402147.53	1272857.58	Закрепление отсутствует	Картометрический; 5	47.1
3441	47:00-15.5(1)	1	402140.05	1272858.36	Закрепление отсутствует	Картометрический; 5	47.1
3442	47:00-15.5(1)	1	392398.01	1267448.36	Закрепление отсутствует	Картометрический; 5	47.1
3443	47:00-15.5(1)	2	392379.59	1267433.46	Закрепление отсутствует	Картометрический; 5	47.1
3444	47:00-15.5(1)	3	392367.26	1267428.48	Закрепление отсутствует	Картометрический; 5	47.1
3445	47:00-15.5(1)	4	392345.48	1267428.17	Закрепление отсутствует	Картометрический; 5	47.1
3446	47:00-15.5(1)	5	392327.69	1267428.49	Закрепление отсутствует	Картометрический; 5	47.1
3447	47:00-15.5(1)	6	392291.69	1267439.9	Закрепление отсутствует	Картометрический; 5	47.1

3448	47:00-15.5(1)	7	392277	1267443.09	Закрепление отсутствует	Картометрический; 5	47.1
3449	47:00-15.5(1)	8	392265.35	1267436.39	Закрепление отсутствует	Картометрический; 5	47.1
3450	47:00-15.5(1)	9	392260.4	1267429.68	Закрепление отсутствует	Картометрический; 5	47.1

1086

полное наименование должности

М.П.

подпись

инициалы, фамилия

КАДАСТРОВЫЙ ПЛАН ТЕРРИТОРИИ

Лист № 231	раздела 11	Всего листов раздела 11: 6231	Всего разделов: 12	Всего листов: 6515
« 09 » июля 2024 г. № КУВИ-001/2024-179472677				
Номер кадастрового квартала: 47:20:0708002				

Сведения о характерных точках границ:							
Номер п/п	Реестровый (учетный, условный) номер	Обозначение характерных точек	Координаты		Описание закрепления на местности	Метод определения координат и средняя квадратическая погрешность положения характерной точки (M), м	Система координат
			X	Y			
1	2	3	4	5	6	7	8
3451	47:00-15.5(1)	10	392262.4	1267416.99	Закрепление отсутствует	Картометрический; 5	47.1
3452	47:00-15.5(1)	11	392278.52	1267405.82	Закрепление отсутствует	Картометрический; 5	47.1
3453	47:00-15.5(1)	12	392295.44	1267395.68	Закрепление отсутствует	Картометрический; 5	47.1
3454	47:00-15.5(1)	13	392314.04	1267370.3	Закрепление отсутствует	Картометрический; 5	47.1
3455	47:00-15.5(1)	14	392393.22	1267348.67	Закрепление отсутствует	Картометрический; 5	47.1
3456	47:00-15.5(1)	15	392459.62	1267330.13	Закрепление отсутствует	Картометрический; 5	47.1
3457	47:00-15.5(1)	16	392517.46	1267309.49	Закрепление отсутствует	Картометрический; 5	47.1
3458	47:00-15.5(1)	17	392587.46	1267272.25	Закрепление отсутствует	Картометрический; 5	47.1
3459	47:00-15.5(1)	18	392676.69	1267239.5	Закрепление отсутствует	Картометрический; 5	47.1
3460	47:00-15.5(1)	19	392710.19	1267231.75	Закрепление отсутствует	Картометрический; 5	47.1
3461	47:00-15.5(1)	20	392736.98	1267236.54	Закрепление отсутствует	Картометрический; 5	47.1
3462	47:00-15.5(1)	21	392770.36	1267224.79	Закрепление отсутствует	Картометрический; 5	47.1

3463	47:00-15.5(1)	22	392819.44	1267213.42	Закрепление отсутствует	Картометрический; 5	47.1
3464	47:00-15.5(1)	23	392852.82	1267200.75	Закрепление отсутствует	Картометрический; 5	47.1
3465	47:00-15.5(1)	24	392873.76	1267189.88	Закрепление отсутствует	Картометрический; 5	47.1

1088

полное наименование должности

М.П.

подпись

инициалы, фамилия

КАДАСТРОВЫЙ ПЛАН ТЕРРИТОРИИ

Лист № 232	раздела 11	Всего листов раздела 11: 6231	Всего разделов: 12	Всего листов: 6515
« 09 » июля 2024 г. № КУВИ-001/2024-179472677				
Номер кадастрового квартала: 47:20:0708002				

Сведения о характерных точках границ:							
Номер п/п	Реестровый (учетный, условный) номер	Обозначение характерных точек	Координаты		Описание закрепления на местности	Метод определения координат и средняя квадратическая погрешность положения характерной точки (M), м	Система координат
			X	Y			
1	2	3	4	5	6	7	8
3466	47:00-15.5(1)	25	392885.81	1267187.18	Закрепление отсутствует	Картометрический; 5	47.1
3467	47:00-15.5(1)	26	392890.36	1267192.98	Закрепление отсутствует	Картометрический; 5	47.1
3468	47:00-15.5(1)	27	392887.66	1267202.99	Закрепление отсутствует	Картометрический; 5	47.1
3469	47:00-15.5(1)	28	392855.91	1267228.68	Закрепление отсутствует	Картометрический; 5	47.1
3470	47:00-15.5(1)	29	392815.73	1267247.31	Закрепление отсутствует	Картометрический; 5	47.1
3471	47:00-15.5(1)	30	392810.79	1267263.91	Закрепление отсутствует	Картометрический; 5	47.1
3472	47:00-15.5(1)	31	392809.61	1267275.44	Закрепление отсутствует	Картометрический; 5	47.1
3473	47:00-15.5(1)	32	392794.2	1267286.31	Закрепление отсутствует	Картометрический; 5	47.1
3474	47:00-15.5(1)	33	392774.57	1267299.41	Закрепление отсутствует	Картометрический; 5	47.1
3475	47:00-15.5(1)	34	392770.03	1267310.08	Закрепление отсутствует	Картометрический; 5	47.1
3476	47:00-15.5(1)	35	392776.61	1267320.36	Закрепление отсутствует	Картометрический; 5	47.1
3477	47:00-15.5(1)	36	392809.81	1267324.24	Закрепление отсутствует	Картометрический; 5	47.1

3478	47:00-15.5(1)	37	392819.23	1267325.69	Закрепление отсутствует	Картометрический; 5	47.1
3479	47:00-15.5(1)	38	392826.4	1267320.16	Закрепление отсутствует	Картометрический; 5	47.1
3480	47:00-15.5(1)	39	392836.61	1267318.12	Закрепление отсутствует	Картометрический; 5	47.1

1090

полное наименование должности

М.П.

подпись

инициалы, фамилия

КАДАСТРОВЫЙ ПЛАН ТЕРРИТОРИИ

Лист № 233	раздела 11	Всего листов раздела 11: 6231	Всего разделов: 12	Всего листов: 6515
« 09 » июля 2024 г. № КУВИ-001/2024-179472677				
Номер кадастрового квартала: 47:20:0708002				

Сведения о характерных точках границ:							
Номер п/п	Реестровый (учетный, условный) номер	Обозначение характерных точек	Координаты		Описание закрепления на местности	Метод определения координат и средняя квадратическая погрешность положения характерной точки (M), м	Система координат
			X	Y			
1	2	3	4	5	6	7	8
3481	47:00-15.5(1)	40	392843.99	1267322.6	Закрепление отсутствует	Картометрический; 5	47.1
3482	47:00-15.5(1)	41	392851.37	1267325.49	Закрепление отсутствует	Картометрический; 5	47.1
3483	47:00-15.5(1)	42	392862.04	1267324.04	Закрепление отсутствует	Картометрический; 5	47.1
3484	47:00-15.5(1)	43	392872.71	1267319.5	Закрепление отсутствует	Картометрический; 5	47.1
3485	47:00-15.5(1)	44	392880.48	1267322.99	Закрепление отсутствует	Картометрический; 5	47.1
3486	47:00-15.5(1)	45	392878.63	1267340.84	Закрепление отсутствует	Картометрический; 5	47.1
3487	47:00-15.5(1)	46	392879.49	1267357.7	Закрепление отсутствует	Картометрический; 5	47.1
3488	47:00-15.5(1)	47	392872.11	1267365.27	Закрепление отсутствует	Картометрический; 5	47.1
3489	47:00-15.5(1)	48	392861.84	1267365.87	Закрепление отсутствует	Картометрический; 5	47.1
3490	47:00-15.5(1)	49	392853.01	1267351.11	Закрепление отсутствует	Картометрический; 5	47.1
3491	47:00-15.5(1)	50	392841.16	1267344.73	Закрепление отсутствует	Картометрический; 5	47.1
3492	47:00-15.5(1)	51	392823.7	1267346.57	Закрепление отсутствует	Картометрический; 5	47.1

3493	47:00-15.5(1)	52	392816.49	1267354.13	Закрепление отсутствует	Картометрический; 5	47.1
3494	47:00-15.5(1)	53	392814.78	1267363.71	Закрепление отсутствует	Картометрический; 5	47.1
3495	47:00-15.5(1)	54	392829	1267372.87	Закрепление отсутствует	Картометрический; 5	47.1

1092

полное наименование должности

М.П.

подпись

инициалы, фамилия

КАДАСТРОВЫЙ ПЛАН ТЕРРИТОРИИ

Лист № 234	раздела 11	Всего листов раздела 11: 6231	Всего разделов: 12	Всего листов: 6515
« 09 » июля 2024 г. № КУВИ-001/2024-179472677				
Номер кадастрового квартала: 47:20:0708002				

Сведения о характерных точках границ:							
Номер п/п	Реестровый (учетный, условный) номер	Обозначение характерных точек	Координаты		Описание закрепления на местности	Метод определения координат и средняя квадратическая погрешность положения характерной точки (M), м	Система координат
			X	Y			
1	2	3	4	5	6	7	8
3496	47:00-15.5(1)	55	392837.55	1267382.24	Закрепление отсутствует	Картометрический; 5	47.1
3497	47:00-15.5(1)	56	392837.55	1267394.82	Закрепление отсутствует	Картометрический; 5	47.1
3498	47:00-15.5(1)	57	392821.55	1267407.13	Закрепление отсутствует	Картометрический; 5	47.1
3499	47:00-15.5(1)	58	392787.67	1267410.32	Закрепление отсутствует	Картометрический; 5	47.1
3500	47:00-15.5(1)	59	392774.4	1267414.74	Закрепление отсутствует	Картометрический; 5	47.1
3501	47:00-15.5(1)	60	392747.38	1267411.68	Закрепление отсутствует	Картометрический; 5	47.1
3502	47:00-15.5(1)	61	392729.04	1267396.07	Закрепление отсутствует	Картометрический; 5	47.1
3503	47:00-15.5(1)	62	392720.41	1267374.94	Закрепление отсутствует	Картометрический; 5	47.1
3504	47:00-15.5(1)	63	392672.38	1267358.57	Закрепление отсутствует	Картометрический; 5	47.1
3505	47:00-15.5(1)	64	392632.61	1267377.88	Закрепление отсутствует	Картометрический; 5	47.1
3506	47:00-15.5(1)	65	392511.39	1267416.54	Закрепление отсутствует	Картометрический; 5	47.1
3507	47:00-15.5(1)	1	392398.01	1267448.36	Закрепление отсутствует	Картометрический; 5	47.1

3508	47:00-15.5(1)	1	403205.99	1273414.89	Закрепление отсутствует	Картометрический; 5	47.1
3509	47:00-15.5(1)	2	403178.37	1273411.23	Закрепление отсутствует	Картометрический; 5	47.1
3510	47:00-15.5(1)	3	403042.6	1272677.24	Закрепление отсутствует	Картометрический; 5	47.1

1094

полное наименование должности

М.П.

подпись

инициалы, фамилия

КАДАСТРОВЫЙ ПЛАН ТЕРРИТОРИИ

Лист № 235	раздела 11	Всего листов раздела 11: 6231	Всего разделов: 12	Всего листов: 6515
« 09 » июля 2024 г. № КУВИ-001/2024-179472677				
Номер кадастрового квартала: 47:20:0708002				

Сведения о характерных точках границ:							
Номер п/п	Реестровый (учетный, условный) номер	Обозначение характерных точек	Координаты		Описание закрепления на местности	Метод определения координат и средняя квадратическая погрешность положения характерной точки (M), м	Система координат
			X	Y			
1	2	3	4	5	6	7	8
3511	47:00-15.5(1)	4	403010.97	1272405.26	Закрепление отсутствует	Картометрический; 5	47.1
3512	47:00-15.5(1)	5	403005.07	1272319	Закрепление отсутствует	Картометрический; 5	47.1
3513	47:00-15.5(1)	6	403019.87	1272317.13	Закрепление отсутствует	Картометрический; 5	47.1
3514	47:00-15.5(1)	7	403027.5	1272374.52	Закрепление отсутствует	Картометрический; 5	47.1
3515	47:00-15.5(1)	8	403030.51	1272396.18	Закрепление отсутствует	Картометрический; 5	47.1
3516	47:00-15.5(1)	9	403042.86	1272412.69	Закрепление отсутствует	Картометрический; 5	47.1
3517	47:00-15.5(1)	10	403062.58	1272414.52	Закрепление отсутствует	Картометрический; 5	47.1
3518	47:00-15.5(1)	11	403097.5	1272414.78	Закрепление отсутствует	Картометрический; 5	47.1
3519	47:00-15.5(1)	12	403122.74	1272424.67	Закрепление отсутствует	Картометрический; 5	47.1
3520	47:00-15.5(1)	13	403134.57	1272437.01	Закрепление отсутствует	Картометрический; 5	47.1
3521	47:00-15.5(1)	14	403140.86	1272464.58	Закрепление отсутствует	Картометрический; 5	47.1
3522	47:00-15.5(1)	15	403133.71	1272475.41	Закрепление отсутствует	Картометрический; 5	47.1

3523	47:00-15.5(1)	16	403111.38	1272482.8	Закрепление отсутствует	Картометрический; 5	47.1
3524	47:00-15.5(1)	17	403096.08	1272481.19	Закрепление отсутствует	Картометрический; 5	47.1
3525	47:00-15.5(1)	18	403085.9	1272501.95	Закрепление отсутствует	Картометрический; 5	47.1

1096

полное наименование должности

М.П.

подпись

инициалы, фамилия

КАДАСТРОВЫЙ ПЛАН ТЕРРИТОРИИ

Лист № 236	раздела 11	Всего листов раздела 11: 6231	Всего разделов: 12	Всего листов: 6515
« 09 » июля 2024 г. № КУВИ-001/2024-179472677				
Номер кадастрового квартала: 47:20:0708002				

Сведения о характерных точках границ:							
Номер п/п	Реестровый (учетный, условный) номер	Обозначение характерных точек	Координаты		Описание закрепления на местности	Метод определения координат и средняя квадратическая погрешность положения характерной точки (M), м	Система координат
			X	Y			
1	2	3	4	5	6	7	8
3526	47:00-15.5(1)	19	403086.21	1272503.83	Закрепление отсутствует	Картометрический; 5	47.1
3527	47:00-15.5(1)	20	403094.55	1272539.88	Закрепление отсутствует	Картометрический; 5	47.1
3528	47:00-15.5(1)	21	403092.67	1272543.64	Закрепление отсутствует	Картометрический; 5	47.1
3529	47:00-15.5(1)	22	403099.24	1272584.12	Закрепление отсутствует	Картометрический; 5	47.1
3530	47:00-15.5(1)	23	403076.77	1272589.24	Закрепление отсутствует	Картометрический; 5	47.1
3531	47:00-15.5(1)	24	403075.88	1272583.82	Закрепление отсутствует	Картометрический; 5	47.1
3532	47:00-15.5(1)	25	403066.31	1272586.95	Закрепление отсутствует	Картометрический; 5	47.1
3533	47:00-15.5(1)	26	403185.53	1273276.49	Закрепление отсутствует	Картометрический; 5	47.1
3534	47:00-15.5(1)	27	403188.47	1273276.81	Закрепление отсутствует	Картометрический; 5	47.1
3535	47:00-15.5(1)	28	403187.48	1273270.7	Закрепление отсутствует	Картометрический; 5	47.1
3536	47:00-15.5(1)	29	403208.8	1273258.51	Закрепление отсутствует	Картометрический; 5	47.1
3537	47:00-15.5(1)	30	403211.37	1273274.36	Закрепление отсутствует	Картометрический; 5	47.1

3538	47:00-15.5(1)	31	403219.63	1273272.02	Закрепление отсутствует	Картометрический; 5	47.1
3539	47:00-15.5(1)	32	403242.55	1273254.91	Закрепление отсутствует	Картометрический; 5	47.1
3540	47:00-15.5(1)	33	403258.98	1273253.12	Закрепление отсутствует	Картометрический; 5	47.1

1098

полное наименование должности

М.П.

подпись

инициалы, фамилия

КАДАСТРОВЫЙ ПЛАН ТЕРРИТОРИИ

Лист № 237	раздела 11	Всего листов раздела 11: 6231	Всего разделов: 12	Всего листов: 6515
« 09 » июля 2024 г. № КУВИ-001/2024-179472677				
Номер кадастрового квартала: 47:20:0708002				

Сведения о характерных точках границ:							
Номер п/п	Реестровый (учетный, условный) номер	Обозначение характерных точек	Координаты		Описание закрепления на местности	Метод определения координат и средняя квадратическая погрешность положения характерной точки (M), м	Система координат
			X	Y			
1	2	3	4	5	6	7	8
3541	47:00-15.5(1)	34	403270.72	1273267.1	Закрепление отсутствует	Картометрический; 5	47.1
3542	47:00-15.5(1)	35	403269.71	1273291.47	Закрепление отсутствует	Картометрический; 5	47.1
3543	47:00-15.5(1)	36	403263.12	1273307.46	Закрепление отсутствует	Картометрический; 5	47.1
3544	47:00-15.5(1)	37	403247.47	1273319.31	Закрепление отсутствует	Картометрический; 5	47.1
3545	47:00-15.5(1)	38	403217.2	1273333.63	Закрепление отсутствует	Картометрический; 5	47.1
3546	47:00-15.5(1)	39	403205.61	1273336.06	Закрепление отсутствует	Картометрический; 5	47.1
3547	47:00-15.5(1)	40	403197.31	1273330.14	Закрепление отсутствует	Картометрический; 5	47.1
3548	47:00-15.5(1)	41	403191.79	1273325.08	Закрепление отсутствует	Картометрический; 5	47.1
3549	47:00-15.5(1)	42	403188.35	1273322.32	Закрепление отсутствует	Картометрический; 5	47.1
3550	47:00-15.5(1)	1	403205.99	1273414.89	Закрепление отсутствует	Картометрический; 5	47.1
3551	47:00-15.5(1)	1	395739.38	1284954.34	Закрепление отсутствует	Картометрический; 5	47.1
3552	47:00-15.5(1)	2	395707.54	1284925	Закрепление отсутствует	Картометрический; 5	47.1

3553	47:00-15.5(1)	3	395700.92	1284907.28	Закрепление отсутствует	Картометрический; 5	47.1
3554	47:00-15.5(1)	4	395734.94	1284888.86	Закрепление отсутствует	Картометрический; 5	47.1
3555	47:00-15.5(1)	5	395735.65	1284872.08	Закрепление отсутствует	Картометрический; 5	47.1

1100

полное наименование должности

М.П.

подпись

инициалы, фамилия

КАДАСТРОВЫЙ ПЛАН ТЕРРИТОРИИ

Лист № 238	раздела 11	Всего листов раздела 11: 6231	Всего разделов: 12	Всего листов: 6515
« 09 » июля 2024 г. № КУВИ-001/2024-179472677				
Номер кадастрового квартала: 47:20:0708002				

Сведения о характерных точках границ:							
Номер п/п	Реестровый (учетный, условный) номер	Обозначение характерных точек	Координаты		Описание закрепления на местности	Метод определения координат и средняя квадратическая погрешность положения характерной точки (M), м	Система координат
			X	Y			
1	2	3	4	5	6	7	8
3556	47:00-15.5(1)	6	395729.74	1284850.59	Закрепление отсутствует	Картометрический; 5	47.1
3557	47:00-15.5(1)	7	395722.42	1284830.04	Закрепление отсутствует	Картометрический; 5	47.1
3558	47:00-15.5(1)	8	395725.96	1284823.42	Закрепление отсутствует	Картометрический; 5	47.1
3559	47:00-15.5(1)	9	395736.36	1284822.72	Закрепление отсутствует	Картометрический; 5	47.1
3560	47:00-15.5(1)	10	395746.51	1284846.34	Закрепление отсутствует	Картометрический; 5	47.1
3561	47:00-15.5(1)	11	395762.1	1284841.85	Закрепление отсутствует	Картометрический; 5	47.1
3562	47:00-15.5(1)	12	395772.26	1284824.84	Закрепление отсутствует	Картометрический; 5	47.1
3563	47:00-15.5(1)	13	395772.97	1284810.2	Закрепление отсутствует	Картометрический; 5	47.1
3564	47:00-15.5(1)	14	395776.04	1284792.48	Закрепление отсутствует	Картометрический; 5	47.1
3565	47:00-15.5(1)	15	395783.36	1284791.77	Закрепление отсутствует	Картометрический; 5	47.1
3566	47:00-15.5(1)	16	395805.33	1284804.29	Закрепление отсутствует	Картометрический; 5	47.1
3567	47:00-15.5(1)	17	395837.69	1284797.68	Закрепление отсутствует	Картометрический; 5	47.1

3568	47:00-15.5(1)	18	395842.89	1284776.42	Закрепление отсутствует	Картометрический; 5	47.1
3569	47:00-15.5(1)	19	395818.56	1284693.27	Закрепление отсутствует	Картометрический; 5	47.1
3570	47:00-15.5(1)	20	395805.33	1284657.84	Закрепление отсутствует	Картометрический; 5	47.1

1102

полное наименование должности

М.П.

подпись

инициалы, фамилия

КАДАСТРОВЫЙ ПЛАН ТЕРРИТОРИИ

Лист № 239	раздела 11	Всего листов раздела 11: 6231	Всего разделов: 12	Всего листов: 6515
« 09 » июля 2024 г. № КУВИ-001/2024-179472677				
Номер кадастрового квартала: 47:20:0708002				

Сведения о характерных точках границ:							
Номер п/п	Реестровый (учетный, условный) номер	Обозначение характерных точек	Координаты		Описание закрепления на местности	Метод определения координат и средняя квадратическая погрешность положения характерной точки (M), м	Система координат
			X	Y			
1	2	3	4	5	6	7	8
3571	47:00-15.5(1)	21	395775.33	1284638.7	Закрепление отсутствует	Картометрический; 5	47.1
3572	47:00-15.5(1)	22	395742.97	1284621.93	Закрепление отсутствует	Картометрический; 5	47.1
3573	47:00-15.5(1)	23	395739.9	1284613.9	Закрепление отсутствует	Картометрический; 5	47.1
3574	47:00-15.5(1)	24	395746.51	1284599.73	Закрепление отсутствует	Картометрический; 5	47.1
3575	47:00-15.5(1)	25	395725.25	1284572.56	Закрепление отсутствует	Картометрический; 5	47.1
3576	47:00-15.5(1)	26	395710.61	1284552.01	Закрепление отсутствует	Картометрический; 5	47.1
3577	47:00-15.5(1)	27	395720.76	1284529.81	Закрепление отсутствует	Картометрический; 5	47.1
3578	47:00-15.5(1)	28	395728.32	1284513.04	Закрепление отсутствует	Картометрический; 5	47.1
3579	47:00-15.5(1)	29	395700.21	1284489.42	Закрепление отсутствует	Картометрический; 5	47.1
3580	47:00-15.5(1)	30	395688.64	1284474.77	Закрепление отсутствует	Картометрический; 5	47.1
3581	47:00-15.5(1)	31	395728.32	1284472.65	Закрепление отсутствует	Картометрический; 5	47.1
3582	47:00-15.5(1)	32	395775.33	1284476.9	Закрепление отсутствует	Картометрический; 5	47.1

3583	47:00-15.5(1)	33	395785.49	1284499.81	Закрепление отсутствует	Картометрический; 5	47.1
3584	47:00-15.5(1)	34	395788.56	1284524.14	Закрепление отсутствует	Картометрический; 5	47.1
3585	47:00-15.5(1)	35	395801.79	1284535.71	Закрепление отсутствует	Картометрический; 5	47.1

1104

полное наименование должности

М.П.

подпись

инициалы, фамилия

КАДАСТРОВЫЙ ПЛАН ТЕРРИТОРИИ

Лист № 240	раздела 11	Всего листов раздела 11: 6231	Всего разделов: 12	Всего листов: 6515
« 09 » июля 2024 г. № КУВИ-001/2024-179472677				
Номер кадастрового квартала: 47:20:0708002				

Сведения о характерных точках границ:							
Номер п/п	Реестровый (учетный, условный) номер	Обозначение характерных точек	Координаты		Описание закрепления на местности	Метод определения координат и средняя квадратическая погрешность положения характерной точки (M), м	Система координат
			X	Y			
1	2	3	4	5	6	7	8
3586	47:00-15.5(1)	36	395812.65	1284543.27	Закрепление отсутствует	Картометрический; 5	47.1
3587	47:00-15.5(1)	37	395809.11	1284557.92	Закрепление отсутствует	Картометрический; 5	47.1
3588	47:00-15.5(1)	38	395807.69	1284571.15	Закрепление отсутствует	Картометрический; 5	47.1
3589	47:00-15.5(1)	39	395819.27	1284590.28	Закрепление отсутствует	Картометрический; 5	47.1
3590	47:00-15.5(1)	40	395848.08	1284636.58	Закрепление отсутствует	Картометрический; 5	47.1
3591	47:00-15.5(1)	41	395878.79	1284679.33	Закрепление отсутствует	Картометрический; 5	47.1
3592	47:00-15.5(1)	42	395897.22	1284691.14	Закрепление отсутствует	Картометрический; 5	47.1
3593	47:00-15.5(1)	43	395897.22	1284707.21	Закрепление отсутствует	Картометрический; 5	47.1
3594	47:00-15.5(1)	44	395887.06	1284710.99	Закрепление отсутствует	Картометрический; 5	47.1
3595	47:00-15.5(1)	45	395884.7	1284721.14	Закрепление отсутствует	Картометрический; 5	47.1
3596	47:00-15.5(1)	46	395888.48	1284745.47	Закрепление отсутствует	Картометрический; 5	47.1
3597	47:00-15.5(1)	47	395889.19	1284753.5	Закрепление отсутствует	Картометрический; 5	47.1

3598	47:00-15.5(1)	48	395897.22	1284767.44	Закрепление отсутствует	Картометрический; 5	47.1
3599	47:00-15.5(1)	49	395901	1284777.13	Закрепление отсутствует	Картометрический; 5	47.1
3600	47:00-15.5(1)	50	395901	1284783.74	Закрепление отсутствует	Картометрический; 5	47.1

1106

полное наименование должности

М.П.

подпись

инициалы, фамилия

КАДАСТРОВЫЙ ПЛАН ТЕРРИТОРИИ

Лист № 241	раздела 11	Всего листов раздела 11: 6231	Всего разделов: 12	Всего листов: 6515
« 09 » июля 2024 г. № КУВИ-001/2024-179472677				
Номер кадастрового квартала: 47:20:0708002				

Сведения о характерных точках границ:							
Номер п/п	Реестровый (учетный, условный) номер	Обозначение характерных точек	Координаты		Описание закрепления на местности	Метод определения координат и средняя квадратическая погрешность положения характерной точки (M), м	Система координат
			X	Y			
1	2	3	4	5	6	7	8
3601	47:00-15.5(1)	51	395909.74	1284789.65	Закрепление отсутствует	Картометрический; 5	47.1
3602	47:00-15.5(1)	52	395914.22	1284798.39	Закрепление отсутствует	Картометрический; 5	47.1
3603	47:00-15.5(1)	53	395911.86	1284808.78	Закрепление отсутствует	Картометрический; 5	47.1
3604	47:00-15.5(1)	54	395920.13	1284821.3	Закрепление отсутствует	Картометрический; 5	47.1
3605	47:00-15.5(1)	55	395926.74	1284834.53	Закрепление отсутствует	Картометрический; 5	47.1
3606	47:00-15.5(1)	56	395926.33	1284860.76	Закрепление отсутствует	Картометрический; 5	47.1
3607	47:00-15.5(1)	57	395905.27	1284868.23	Закрепление отсутствует	Картометрический; 5	47.1
3608	47:00-15.5(1)	58	395882.36	1284880.02	Закрепление отсутствует	Картометрический; 5	47.1
3609	47:00-15.5(1)	59	395873.72	1284886.33	Закрепление отсутствует	Картометрический; 5	47.1
3610	47:00-15.5(1)	60	395844.99	1284899.95	Закрепление отсутствует	Картометрический; 5	47.1
3611	47:00-15.5(1)	61	395830.88	1284909.25	Закрепление отсутствует	Картометрический; 5	47.1
3612	47:00-15.5(1)	62	395803.98	1284919.88	Закрепление отсутствует	Картометрический; 5	47.1

3613	47:00-15.5(1)	63	395795.72	1284922.06	Закрепление отсутствует	Картометрический; 5	47.1
3614	47:00-15.5(1)	64	395779.9	1284926.19	Закрепление отсутствует	Картометрический; 5	47.1
3615	47:00-15.5(1)	1	395739.38	1284954.34	Закрепление отсутствует	Картометрический; 5	47.1

1108

полное наименование должности

М.П.

подпись

инициалы, фамилия

КАДАСТРОВЫЙ ПЛАН ТЕРРИТОРИИ

Лист № 242	раздела 11	Всего листов раздела 11: 6231	Всего разделов: 12	Всего листов: 6515
« 09 » июля 2024 г. № КУВИ-001/2024-179472677				
Номер кадастрового квартала: 47:20:0708002				

Сведения о характерных точках границ:							
Номер п/п	Реестровый (учетный, условный) номер	Обозначение характерных точек	Координаты		Описание закрепления на местности	Метод определения координат и средняя квадратическая погрешность положения характерной точки (M), м	Система координат
			X	Y			
1	2	3	4	5	6	7	8
3616	47:00-15.5(1)	1	401102.83	1273716.1	Закрепление отсутствует	Картометрический; 5	47.1
3617	47:00-15.5(1)	2	401083.16	1273549.49	Закрепление отсутствует	Картометрический; 5	47.1
3618	47:00-15.5(1)	3	401112.3	1273545.27	Закрепление отсутствует	Картометрический; 5	47.1
3619	47:00-15.5(1)	4	401134.7	1273518.2	Закрепление отсутствует	Картометрический; 5	47.1
3620	47:00-15.5(1)	5	401141.55	1273482.1	Закрепление отсутствует	Картометрический; 5	47.1
3621	47:00-15.5(1)	6	401168.93	1273471.21	Закрепление отсутствует	Картометрический; 5	47.1
3622	47:00-15.5(1)	7	401201.61	1273468.1	Закрепление отсутствует	Картометрический; 5	47.1
3623	47:00-15.5(1)	8	401228.68	1273452.23	Закрепление отсутствует	Картометрический; 5	47.1
3624	47:00-15.5(1)	9	401243.93	1273416.13	Закрепление отсутствует	Картометрический; 5	47.1
3625	47:00-15.5(1)	10	401265.4	1273408.04	Закрепление отсутствует	Картометрический; 5	47.1
3626	47:00-15.5(1)	11	401286.56	1273436.98	Закрепление отсутствует	Картометрический; 5	47.1
3627	47:00-15.5(1)	12	401293.72	1273466.23	Закрепление отсутствует	Картометрический; 5	47.1

3628	47:00-15.5(1)	13	401286.56	1273505.44	Закрепление отсутствует	Картометрический; 5	47.1
3629	47:00-15.5(1)	14	401282.52	1273531.27	Закрепление отсутствует	Картометрический; 5	47.1
3630	47:00-15.5(1)	15	401292.47	1273540.29	Закрепление отсутствует	Картометрический; 5	47.1

1110

полное наименование должности

М.П.

подпись

инициалы, фамилия

КАДАСТРОВЫЙ ПЛАН ТЕРРИТОРИИ

Лист № 243	раздела 11	Всего листов раздела 11: 6231	Всего разделов: 12	Всего листов: 6515
« 09 » июля 2024 г. № КУВИ-001/2024-179472677				
Номер кадастрового квартала: 47:20:0708002				

Сведения о характерных точках границ:							
Номер п/п	Реестровый (учетный, условный) номер	Обозначение характерных точек	Координаты		Описание закрепления на местности	Метод определения координат и средняя квадратическая погрешность положения характерной точки (M), м	Система координат
			X	Y			
1	2	3	4	5	6	7	8
3631	47:00-15.5(1)	16	401360.62	1273528.47	Закрепление отсутствует	Картометрический; 5	47.1
3632	47:00-15.5(1)	17	401360.62	1273535.31	Закрепление отсутствует	Картометрический; 5	47.1
3633	47:00-15.5(1)	18	401339.15	1273579.5	Закрепление отсутствует	Картометрический; 5	47.1
3634	47:00-15.5(1)	19	401306.79	1273596.62	Закрепление отсутствует	Картометрический; 5	47.1
3635	47:00-15.5(1)	20	401309.1	1273620.96	Закрепление отсутствует	Картометрический; 5	47.1
3636	47:00-15.5(1)	21	401329.19	1273660.01	Закрепление отсутствует	Картометрический; 5	47.1
3637	47:00-15.5(1)	22	401303.71	1273669.79	Закрепление отсутствует	Картометрический; 5	47.1
3638	47:00-15.5(1)	23	401288.24	1273628.62	Закрепление отсутствует	Картометрический; 5	47.1
3639	47:00-15.5(1)	24	401275.39	1273620.44	Закрепление отсутствует	Картометрический; 5	47.1
3640	47:00-15.5(1)	25	401249.44	1273612.96	Закрепление отсутствует	Картометрический; 5	47.1
3641	47:00-15.5(1)	26	401241.73	1273600.1	Закрепление отсутствует	Картометрический; 5	47.1
3642	47:00-15.5(1)	27	401257.15	1273581.17	Закрепление отсутствует	Картометрический; 5	47.1

3643	47:00-15.5(1)	28	401250.84	1273559.43	Закрепление отсутствует	Картометрический; 5	47.1
3644	47:00-15.5(1)	29	401234.95	1273551.72	Закрепление отсутствует	Картометрический; 5	47.1
3645	47:00-15.5(1)	30	401209.94	1273555.69	Закрепление отсутствует	Картометрический; 5	47.1

1112

полное наименование должности

М.П.

подпись

инициалы, фамилия

КАДАСТРОВЫЙ ПЛАН ТЕРРИТОРИИ

Лист № 244	раздела 11	Всего листов раздела 11: 6231	Всего разделов: 12	Всего листов: 6515
« 09 » июля 2024 г. № КУВИ-001/2024-179472677				
Номер кадастрового квартала: 47:20:0708002				

Сведения о характерных точках границ:							
Номер п/п	Реестровый (учетный, условный) номер	Обозначение характерных точек	Координаты		Описание закрепления на местности	Метод определения координат и средняя квадратическая погрешность положения характерной точки (M), м	Система координат
			X	Y			
1	2	3	4	5	6	7	8
3646	47:00-15.5(1)	31	401200.82	1273550.32	Закрепление отсутствует	Картометрический; 5	47.1
3647	47:00-15.5(1)	32	401193.11	1273536.76	Закрепление отсутствует	Картометрический; 5	47.1
3648	47:00-15.5(1)	33	401177.92	1273534.42	Закрепление отсутствует	Картометрический; 5	47.1
3649	47:00-15.5(1)	34	401150.57	1273540.5	Закрепление отсутствует	Картометрический; 5	47.1
3650	47:00-15.5(1)	35	401134.44	1273559.43	Закрепление отсутствует	Картометрический; 5	47.1
3651	47:00-15.5(1)	36	401133.04	1273580.47	Закрепление отсутствует	Картометрический; 5	47.1
3652	47:00-15.5(1)	37	401151.27	1273600.8	Закрепление отсутствует	Картометрический; 5	47.1
3653	47:00-15.5(1)	38	401184.7	1273617.4	Закрепление отсутствует	Картометрический; 5	47.1
3654	47:00-15.5(1)	39	401198.49	1273635.4	Закрепление отсутствует	Картометрический; 5	47.1
3655	47:00-15.5(1)	40	401194.75	1273658.07	Закрепление отсутствует	Картометрический; 5	47.1
3656	47:00-15.5(1)	41	401177.92	1273674.66	Закрепление отсутствует	Картометрический; 5	47.1
3657	47:00-15.5(1)	42	401105.31	1273714.19	Закрепление отсутствует	Картометрический; 5	47.1

3658	47:00-15.5(1)	1	401102.83	1273716.1	Закрепление отсутствует	Картометрический; 5	47.1
3659	47:00-15.5(1)	1	402905.15	1280696.5	Закрепление отсутствует	Картометрический; 5	47.1
3660	47:00-15.5(1)	2	402868.7	1280654.12	Закрепление отсутствует	Картометрический; 5	47.1

1114

полное наименование должности

М.П.

подпись

инициалы, фамилия

КАДАСТРОВЫЙ ПЛАН ТЕРРИТОРИИ

Лист № 245	раздела 11	Всего листов раздела 11: 6231	Всего разделов: 12	Всего листов: 6515
« 09 » июля 2024 г. № КУВИ-001/2024-179472677				
Номер кадастрового квартала: 47:20:0708002				

Сведения о характерных точках границ:							
Номер п/п	Реестровый (учетный, условный) номер	Обозначение характерных точек	Координаты		Описание закрепления на местности	Метод определения координат и средняя квадратическая погрешность положения характерной точки (M), м	Система координат
			X	Y			
1	2	3	4	5	6	7	8
3661	47:00-15.5(1)	3	402849.7	1280608.44	Закрепление отсутствует	Картометрический; 5	47.1
3662	47:00-15.5(1)	4	402842.2	1280580.19	Закрепление отсутствует	Картометрический; 5	47.1
3663	47:00-15.5(1)	5	402807.5	1280529.79	Закрепление отсутствует	Картометрический; 5	47.1
3664	47:00-15.5(1)	6	402787.97	1280467.19	Закрепление отсутствует	Картометрический; 5	47.1
3665	47:00-15.5(1)	7	402792.32	1280443.3	Закрепление отсутствует	Картометрический; 5	47.1
3666	47:00-15.5(1)	8	402842.2	1280421.15	Закрепление отсутствует	Картометрический; 5	47.1
3667	47:00-15.5(1)	9	402883.35	1280396.74	Закрепление отсутствует	Картометрический; 5	47.1
3668	47:00-15.5(1)	10	402902.36	1280398.31	Закрепление отсутствует	Картометрический; 5	47.1
3669	47:00-15.5(1)	11	402937.06	1280434.75	Закрепление отсутствует	Картометрический; 5	47.1
3670	47:00-15.5(1)	12	402945.78	1280441.73	Закрепление отсутствует	Картометрический; 5	47.1
3671	47:00-15.5(1)	13	402958.86	1280448.88	Закрепление отсутствует	Картометрический; 5	47.1
3672	47:00-15.5(1)	14	402970.72	1280469.98	Закрепление отсутствует	Картометрический; 5	47.1

3673	47:00-15.5(1)	15	402971.24	1280496.13	Закрепление отсутствует	Картометрический; 5	47.1
3674	47:00-15.5(1)	16	402969.15	1280505.2	Закрепление отсутствует	Картометрический; 5	47.1
3675	47:00-15.5(1)	17	402956.07	1280509.56	Закрепление отсутствует	Картометрический; 5	47.1

1116

полное наименование должности

М.П.

подпись

инициалы, фамилия

КАДАСТРОВЫЙ ПЛАН ТЕРРИТОРИИ

Лист № 246	раздела 11	Всего листов раздела 11: 6231	Всего разделов: 12	Всего листов: 6515
« 09 » июля 2024 г. № КУВИ-001/2024-179472677				
Номер кадастрового квартала: 47:20:0708002				

Сведения о характерных точках границ:							
Номер п/п	Реестровый (учетный, условный) номер	Обозначение характерных точек	Координаты		Описание закрепления на местности	Метод определения координат и средняя квадратическая погрешность положения характерной точки (M), м	Система координат
			X	Y			
1	2	3	4	5	6	7	8
3676	47:00-15.5(1)	18	402929.04	1280507.99	Закрепление отсутствует	Картометрический; 5	47.1
3677	47:00-15.5(1)	19	402925.2	1280515.66	Закрепление отсутствует	Картометрический; 5	47.1
3678	47:00-15.5(1)	20	402934.97	1280565.01	Закрепление отсутствует	Картометрический; 5	47.1
3679	47:00-15.5(1)	21	402941.65	1280625.81	Закрепление отсутствует	Картометрический; 5	47.1
3680	47:00-15.5(1)	1	402905.15	1280696.5	Закрепление отсутствует	Картометрический; 5	47.1
3681	47:00-15.5(1)	1	400038.05	1268286.41	Закрепление отсутствует	Картометрический; 5	47.1
3682	47:00-15.5(1)	2	400037.77	1268284.22	Закрепление отсутствует	Картометрический; 5	47.1
3683	47:00-15.5(1)	3	400015.9	1268285.96	Закрепление отсутствует	Картометрический; 5	47.1
3684	47:00-15.5(1)	4	400005.5	1268138.7	Закрепление отсутствует	Картометрический; 5	47.1
3685	47:00-15.5(1)	5	400184.36	1268124.69	Закрепление отсутствует	Картометрический; 5	47.1
3686	47:00-15.5(1)	6	400184.6	1268127.4	Закрепление отсутствует	Картометрический; 5	47.1
3687	47:00-15.5(1)	7	400188.02	1268127.03	Закрепление отсутствует	Картометрический; 5	47.1

3688	47:00-15.5(1)	8	400206.36	1268267.38	Закрепление отсутствует	Картометрический; 5	47.1
3689	47:00-15.5(1)	9	400197.29	1268268.41	Закрепление отсутствует	Картометрический; 5	47.1
3690	47:00-15.5(1)	10	400197.57	1268271.55	Закрепление отсутствует	Картометрический; 5	47.1

1118

полное наименование должности

М.П.

подпись

инициалы, фамилия

КАДАСТРОВЫЙ ПЛАН ТЕРРИТОРИИ

Лист № 247	раздела 11	Всего листов раздела 11: 6231	Всего разделов: 12	Всего листов: 6515
« 09 » июля 2024 г. № КУВИ-001/2024-179472677				
Номер кадастрового квартала: 47:20:0708002				

Сведения о характерных точках границ:							
Номер п/п	Реестровый (учетный, условный) номер	Обозначение характерных точек	Координаты		Описание закрепления на местности	Метод определения координат и средняя квадратическая погрешность положения характерной точки (M), м	Система координат
			X	Y			
1	2	3	4	5	6	7	8
3691	47:00-15.5(1)	11	400103.46	1268279.02	Закрепление отсутствует	Картометрический; 5	47.1
3692	47:00-15.5(1)	1	400038.05	1268286.41	Закрепление отсутствует	Картометрический; 5	47.1
3693	47:00-15.5(1)	1	402761.28	1280442.25	Закрепление отсутствует	Картометрический; 5	47.1
3694	47:00-15.5(1)	2	402742.8	1280442.25	Закрепление отсутствует	Картометрический; 5	47.1
3695	47:00-15.5(1)	3	402729.9	1280416.79	Закрепление отсутствует	Картометрический; 5	47.1
3696	47:00-15.5(1)	4	402726.06	1280389.06	Закрепление отсутствует	Картометрический; 5	47.1
3697	47:00-15.5(1)	5	402745.07	1280356.98	Закрепление отсутствует	Картометрический; 5	47.1
3698	47:00-15.5(1)	6	402818.31	1280322.27	Закрепление отсутствует	Картометрический; 5	47.1
3699	47:00-15.5(1)	7	402851.96	1280286.35	Закрепление отсутствует	Картометрический; 5	47.1
3700	47:00-15.5(1)	8	402877.95	1280278.33	Закрепление отсутствует	Картометрический; 5	47.1
3701	47:00-15.5(1)	9	402913.17	1280281.47	Закрепление отсутствует	Картометрический; 5	47.1
3702	47:00-15.5(1)	10	402941.94	1280277.63	Закрепление отсутствует	Картометрический; 5	47.1

3703	47:00-15.5(1)	11	402965.95	1280296.51	Закрепление отсутствует	Картометрический; 5	47.1
3704	47:00-15.5(1)	12	402958.04	1280303.55	Закрепление отсутствует	Картометрический; 5	47.1
3705	47:00-15.5(1)	13	402947.42	1280352.17	Закрепление отсутствует	Картометрический; 5	47.1

1120

полное наименование должности

М.П.

подпись

инициалы, фамилия

КАДАСТРОВЫЙ ПЛАН ТЕРРИТОРИИ

Лист № 248	раздела 11	Всего листов раздела 11: 6231	Всего разделов: 12	Всего листов: 6515
« 09 » июля 2024 г. № КУВИ-001/2024-179472677				
Номер кадастрового квартала: 47:20:0708002				

Сведения о характерных точках границ:							
Номер п/п	Реестровый (учетный, условный) номер	Обозначение характерных точек	Координаты		Описание закрепления на местности	Метод определения координат и средняя квадратическая погрешность положения характерной точки (M), м	Система координат
			X	Y			
1	2	3	4	5	6	7	8
3706	47:00-15.5(1)	14	402953.41	1280358.91	Закрепление отсутствует	Картометрический; 5	47.1
3707	47:00-15.5(1)	15	402926.77	1280371.1	Закрепление отсутствует	Картометрический; 5	47.1
3708	47:00-15.5(1)	16	402846.56	1280391.85	Закрепление отсутствует	Картометрический; 5	47.1
3709	47:00-15.5(1)	17	402792.85	1280411.91	Закрепление отсутствует	Картометрический; 5	47.1
3710	47:00-15.5(1)	1	402761.28	1280442.25	Закрепление отсутствует	Картометрический; 5	47.1
3711	47:00-15.5(1)	1	398101.35	1285596.6	Закрепление отсутствует	Картометрический; 5	47.1
3712	47:00-15.5(1)	2	398074.84	1285586.04	Закрепление отсутствует	Картометрический; 5	47.1
3713	47:00-15.5(1)	3	398018.21	1285537.73	Закрепление отсутствует	Картометрический; 5	47.1
3714	47:00-15.5(1)	4	397937.1	1285471.22	Закрепление отсутствует	Картометрический; 5	47.1
3715	47:00-15.5(1)	5	397890.14	1285427.85	Закрепление отсутствует	Картометрический; 5	47.1
3716	47:00-15.5(1)	6	397871.26	1285406.73	Закрепление отсутствует	Картометрический; 5	47.1
3717	47:00-15.5(1)	7	397866.32	1285383.81	Закрепление отсутствует	Картометрический; 5	47.1

3718	47:00-15.5(1)	8	397875.53	1285367.63	Закрепление отсутствует	Картометрический; 5	47.1
3719	47:00-15.5(1)	9	397898.67	1285365.61	Закрепление отсутствует	Картометрический; 5	47.1
3720	47:00-15.5(1)	10	397942.71	1285402.01	Закрепление отсутствует	Картометрический; 5	47.1

1122

полное наименование должности

М.П.

подпись

инициалы, фамилия

КАДАСТРОВЫЙ ПЛАН ТЕРРИТОРИИ

Лист № 249	раздела 11	Всего листов раздела 11: 6231	Всего разделов: 12	Всего листов: 6515
« 09 » июля 2024 г. № КУВИ-001/2024-179472677				
Номер кадастрового квартала: 47:20:0708002				

Сведения о характерных точках границ:							
Номер п/п	Реестровый (учетный, условный) номер	Обозначение характерных точек	Координаты		Описание закрепления на местности	Метод определения координат и средняя квадратическая погрешность положения характерной точки (M), м	Система координат
			X	Y			
1	2	3	4	5	6	7	8
3721	47:00-15.5(1)	11	398020.24	1285468.52	Закрепление отсутствует	Картометрический; 5	47.1
3722	47:00-15.5(1)	12	398073.94	1285511.22	Закрепление отсутствует	Картометрический; 5	47.1
3723	47:00-15.5(1)	13	398108.99	1285553.91	Закрепление отсутствует	Картометрический; 5	47.1
3724	47:00-15.5(1)	14	398126.52	1285582.45	Закрепление отсутствует	Картометрический; 5	47.1
3725	47:00-15.5(1)	15	398120.9	1285593.68	Закрепление отсутствует	Картометрический; 5	47.1
3726	47:00-15.5(1)	1	398101.35	1285596.6	Закрепление отсутствует	Картометрический; 5	47.1
3727	47:00-15.5(1)	1	402265.27	1280295.91	Закрепление отсутствует	Картометрический; 5	47.1
3728	47:00-15.5(1)	2	402300.09	1280226.1	Закрепление отсутствует	Картометрический; 5	47.1
3729	47:00-15.5(1)	3	402310.26	1280118.18	Закрепление отсутствует	Картометрический; 5	47.1
3730	47:00-15.5(1)	4	402458.34	1280142.31	Закрепление отсутствует	Картометрический; 5	47.1
3731	47:00-15.5(1)	5	402443.35	1280239.54	Закрепление отсутствует	Картометрический; 5	47.1
3732	47:00-15.5(1)	6	402326.29	1280227.3	Закрепление отсутствует	Картометрический; 5	47.1

3733	47:00-15.5(1)	7	402293.02	1280288.5	Закрепление отсутствует	Картометрический; 5	47.1
3734	47:00-15.5(1)	1	402265.27	1280295.91	Закрепление отсутствует	Картометрический; 5	47.1
3735	47:00-15.5(1)	1	396574.91	1285247.11	Закрепление отсутствует	Картометрический; 5	47.1

1124

полное наименование должности

М.П.

подпись

инициалы, фамилия

КАДАСТРОВЫЙ ПЛАН ТЕРРИТОРИИ

Лист № 250	раздела 11	Всего листов раздела 11: 6231	Всего разделов: 12	Всего листов: 6515
« 09 » июля 2024 г. № КУВИ-001/2024-179472677				
Номер кадастрового квартала: 47:20:0708002				

Сведения о характерных точках границ:							
Номер п/п	Реестровый (учетный, условный) номер	Обозначение характерных точек	Координаты		Описание закрепления на местности	Метод определения координат и средняя квадратическая погрешность положения характерной точки (M), м	Система координат
			X	Y			
1	2	3	4	5	6	7	8
3736	47:00-15.5(1)	2	396574.27	1285240.5	Закрепление отсутствует	Картометрический; 5	47.1
3737	47:00-15.5(1)	3	396578.22	1285223.87	Закрепление отсутствует	Картометрический; 5	47.1
3738	47:00-15.5(1)	4	396568.3	1285223.87	Закрепление отсутствует	Картометрический; 5	47.1
3739	47:00-15.5(1)	5	396564.04	1285231.23	Закрепление отсутствует	Картометрический; 5	47.1
3740	47:00-15.5(1)	6	396553.7	1285234.21	Закрепление отсутствует	Картометрический; 5	47.1
3741	47:00-15.5(1)	7	396551.36	1285225.58	Закрепление отсутствует	Картометрический; 5	47.1
3742	47:00-15.5(1)	8	396557.33	1285194.35	Закрепление отсутствует	Картометрический; 5	47.1
3743	47:00-15.5(1)	9	396553.7	1285188.06	Закрепление отсутствует	Картометрический; 5	47.1
3744	47:00-15.5(1)	10	396545.82	1285183.37	Закрепление отсутствует	Картометрический; 5	47.1
3745	47:00-15.5(1)	11	396543.47	1285172.82	Закрепление отсутствует	Картометрический; 5	47.1
3746	47:00-15.5(1)	12	396547.41	1285164.19	Закрепление отсутствует	Картометрический; 5	47.1
3747	47:00-15.5(1)	13	396547.73	1285153.85	Закрепление отсутствует	Картометрический; 5	47.1

3748	47:00-15.5(1)	14	396545.07	1285140.63	Закрепление отсутствует	Картометрический; 5	47.1
3749	47:00-15.5(1)	15	396550.72	1285130.61	Закрепление отсутствует	Картометрический; 5	47.1
3750	47:00-15.5(1)	16	396552.42	1285124.01	Закрепление отсутствует	Картометрический; 5	47.1

1126

полное наименование должности

М.П.

подпись

инициалы, фамилия



ООО «ПИРС»

Акционерное общество
«Газпром газораспределение
Ленинградская область»
(АО «Газпром газораспределение
Ленинградская область»)

Для сведения Комитет
по сохранению культурного наследия
Ленинградской области

наб. Реки Кикенки, зд. 3, гп. Новоселье, Аннинское г.п., Ломоносовский м.р-н,
Ленинградская обл., Российская Федерация, 188507
Для корреспонденции: ул. Пинегина, д. 4, Санкт-Петербург,
Российская Федерация, 192148
тел.: +7 (812) 405-40-00, (812) 405-40-03, (812) 405-40-04
e-mail: office@gazprom-lenobl.ru

ОКДО 03324068, ОГРН 1024702184715, ИНН 470000109, КПП 472601001

05.07.2024 № 61/11547

на № _____ от _____

Информационное письмо

АО «Газпром газораспределение Ленинградская область» сообщает следующее по объекту: «Газопровод межпоселковый д.Федоровка - д.Орлы - д.Манновка - д.Сережино - д.Кошкино - д.Свейск - д.Жабино - д.Пулково с отводом на д. Сала Кингисеппского района Ленинградской области».

Согласно части 1 статьи 57.3 Градостроительного кодекса Российской Федерации градостроительный план земельного участка выдаётся в целях обеспечения субъектов градостроительной деятельности информацией, необходимой для архитектурно-строительного проектирования, строительства, реконструкции объектов капитального строительства в границах земельного участка.

Согласно части 10.1. статьи 1 Градостроительного кодекса Российской Федерации газораспределительные сети являются линейными объектами, а не объектом капитального строительства.

В соответствии с пп.1 части 6 статьи 48 Градостроительного кодекса Российской Федерации в случае подготовки проектной документации линейного объекта готовятся проект планировки территории и проект межевания территории, а не градостроительный план земельного участка.

Учитывая разработку и утверждение проекта планировки территории и градостроительные планы разрабатывались и утверждались только на земельные участки предоставленные гражданам для ведения личного подсобного хозяйства или индивидуального жилищного строительства.

Соответственно в отношении земель общего пользования предназначенных для строительства линейного объекта, газораспределительных сетей в границах населённого пункта (улицы), ГПЗУ не разрабатываются.

**Начальник управления
проектирования**



Ю.В. Барановская



ООО «ПИРС»

Акционерное общество
«Газпром газораспределение
Ленинградская область»
(АО «Газпром газораспределение
Ленинградская область»)

Для сведения Комитет
по сохранению культурного наследия
Ленинградской области

наб. Реки Кикенки, зд. 3, гп. Новоселье, Аннинское г.п., Ломоносовский м.р-н,
Ленинградская обл., Российская Федерация, 188507
Для корреспонденции: ул. Линегина, д. 4, Санкт-Петербург,
Российская Федерация, 192148
тел.: +7 (812) 405-40-00, (812) 405-40-03, (812) 405-40-04
e-mail: office@gazprom-lenobl.ru

ОКПО 03324068, ОГРН 1024702184715, ИНН 470000109, КПП 472501001

05.07.2024 № 6/11546

на № _____ от _____

Информационное письмо

АО «Газпром газораспределение Ленинградская область» сообщает следующее по объекту: «Газопровод межпоселковый д.Федоровка - д.Орлы - д.Манновка - д.Сережино - д.Кошкино - д.Свейск - д.Жабино - д.Пулково с отводом на д. Сала Кингисеппского района Ленинградской области».

Согласно части 10.1. статьи 1 Градостроительного кодекса Российской Федерации газораспределительные сети являются линейными объектами, а не объектом капитального строительства.

Внесены изменения в Перечень случаев (утвержденный постановлением Правительства Российской Федерации от 12 ноября 2020 г. N 1816) при которых для строительства, реконструкции линейного объекта, не требуется подготовка документации по планировке территории.

С 1 марта 2022 года не требуется разработка документации по планировке территории для строительства газопроводов с рабочим давлением не более 1,2 Мпа (ранее было 0,6 Мпа). Соответствующее изменение внесено Постановлением Правительства РФ от 15.11.2021 № 1945 «О внесении изменения в перечень случаев, при которых для строительства, реконструкции

линейного объекта не требуется подготовка документации по планировке территории».

Рабочее давление у проектируемого объекта: «Газопровод межпоселковый д.Федоровка - д.Орлы - д.Манновка - д.Сережино - д.Кошкино - д.Свейск - д.Жабино - д.Пулково с отводом на д. Сала Кингисеппского района Ленинградской области» менее 1,2Мпа.

Соответственно в отношении проектируемого объекта подготовка документации по планировке территории не осуществляется.

**Начальник управления
проектирования**



Ю.В. Барановская

М.А. Самойлова
тел.:405-40-04 доб. 48133