

ПРОЕКТНО-ИЗЫСКАТЕЛЬСКИЕ РЕШЕНИЯ В СТРОИТЕЛЬСТВЕ

197082, РОССИЯ, г. САНКТ-ПЕТЕРБУРГ, БОГАТЫРСКИЙ ПР., д.49, к.2, пом.318

ОГРН 1177847165198, ИНН 7814690758, КПП 781401001

р/с 40702810210000127151 в АО "ТИНЬКОФФ БАНК", БИК 044525974, 30101810145250000974



Утверждаю:

Генеральный директор

ООО «ПИРС»



Носова Т.В.

АКТ

по результатам государственной историко-культурной экспертизы земельного участка, подлежащего воздействию земляных, строительных, мелиоративных, хозяйственных и (или) иных работ, предусмотренных статьей 25 Лесного кодекса РФ работ по использованию лесов (за исключением работ, указанных в пунктах 3, 4 и 7 части 1 статьи 25 Лесного кодекса РФ) и иных работ, в случае если федеральный орган охраны объектов культурного наследия и орган охраны объектов культурного наследия субъекта РФ не имеет данных об отсутствии на указанном земельном участке объектов археологического наследия, включенных в реестр, и выявленных объектов археологического наследия (пп. «д» п. 11 (1) Положения о Государственной историко-культурной экспертизе, утвержденного Постановлением Правительства РФ от 15 июля 2009 года № 569), по объекту:
«Газопровод межпоселковый от д. Самушкино – д. Шахново – д. Вороново
Волховского района Ленинградской области»

Заказчик: ООО «СМТ»

Основание: Договор №82-П/24 от «08» мая 2024 г.

Объект: Земельный участок, предназначенный для проектирования и строительства объекта:
«Газопровод межпоселковый от д. Самушкино – д. Шахново – д. Вороново Волховского района
Ленинградской области»

г. Санкт-Петербург
2024 г.

Настоящий Акт по результатам государственной историко-культурной экспертизы составлен в соответствии с Положением о государственной историко-культурной экспертизе, утвержденном постановлением Правительства Российской Федерации от 15 июля 2009 г. № 569. Государственная историко-культурная экспертиза проведена Государственной историко-культурная экспертиза проведена **Обществом с ограниченной ответственностью "Проектно-изыскательские решения в строительстве" (ООО «ПИРС»)**

Дата начала проведения экспертизы:	08.05.2024 г.
Дата окончания экспертизы:	13.08.2024 г.
Место проведения экспертизы:	Ленинградская область, Волховский район; г. Санкт-Петербург
Заказчик экспертизы:	ООО «СМТ» ИНН 7838510490, КПП 783801001, ОГРН 1147847338033 190020, г. Санкт-Петербург, ул. Бумажная, д. 4, литера А, пом 312.1

Сведения об экспертной организации

Полное наименование	Общество с ограниченной ответственностью «Проектно-изыскательские решения в строительстве»
Краткое наименование	ООО «ПИРС»
Организационно-правовая форма	Общество с ограниченной ответственностью
Адрес юридический	197082, г. Санкт-Петербург, ул. Оптиков, д.45, к.1, лит.А, пом.69-Н
Адрес фактический	197082, г. Санкт-Петербург, Богатырский пр., д. 49, к. 2, пом. 318
Реквизиты	ИНН 7814690758 КПП 781401001 ОГРН 1177847165198
Генеральный директор	Татьяна Валерьевна Носова

В соответствии с подпунктом «б» пункта «7» Положения о государственной историко-культурной экспертизе, с организацией состоят в трудовых отношениях нижепоименованные физические лица, обладающие научными и практическими знаниями, необходимыми для проведения экспертизы и удовлетворяющие требованиям подпункта «а» пункта «7» Положения:

- Соболев Владислав Юрьевич;
- Михайлова Елена Робертовна;
- Хвощинская Наталия Вадимовна (**исполнитель настоящего акта**).

Сведения об экспертах:

Фамилия, имя, отчество	Михайлова Елена Робертовна
Образование Специальность	высшее историк, археолог
Стаж работы	25 лет
Место обучения	Санкт-Петербургский Государственный университет, Исторический факультет, кафедра археологии
Место работы и должность	Об-во с ограниченной ответственностью "Проектно-изыскательские решения в строительстве", научный сотрудник; Санкт-Петербургский Государственный университет, Лаборатория археологии, исторической социологии и культурного наследия им. Г.С. Лебедева; заведующая Лабораторией
Реквизиты аттестации	Государственный эксперт по проведению историко-культурной экспертизы Приказ МК РФ № 1809 от 09.11.2021 "Об аттестации эксперта по проведению государственной историко-культурной экспертизы"; Приложение к приказу МКРФ № 1809, п. 28.
Объекты экспертизы:	<ul style="list-style-type: none"> - выявленные объекты культурного наследия в целях обоснования целесообразности включения данных объектов в реестр; - земли, подлежащие воздействию земляных, строительных, мелиоративных, хозяйственных работ, предусмотренных статьей 25 Лесного кодекса Российской Федерации работ по использованию лесов (за исключением работ, указанных в пунктах 3, 4 и 7 части 1 статьи 25 Лесного кодекса Российской Федерации) и иных работ, в случае, если указанные земли расположены в границах территорий, утвержденных в соответствии с пунктом 34.2 пункта 1 статьи 9 Федерального закона; - документация или разделы документации, обосновывающие меры по обеспечению сохранности объекта культурного наследия, включенного в реестр, выявленного объекта культурного наследия либо объекта, обладающего признаками объекта культурного наследия, при проведении земляных, мелиоративных, хозяйственных работ, указанных в статье 30 Федерального закона работ по использованию лесов и иных работ в границах территории объекта культурного наследия либо на земельном участке, непосредственно связанном с земельным участком в границах территории объекта культурного наследия; - документация, за исключением научных отчетов о выполненных археологических полевых работах, содержащая результаты исследований, в соответствии с которыми определяется наличие или отсутствие объектов, обладающих признаками объекта культурного наследия, на земельных участках, подлежащих

	воздействию земляных, строительных, мелиоративных, хозяйственных работ, указанных в статье 30 Федерального закона работ по использованию лесов и иных работ.
--	--

Фамилия, имя, отчество	Соболев Владислав Юрьевич
Образование	высшее
Специальность	историк, археолог
Стаж работы	25 лет
Место обучения	Санкт-Петербургский Государственный университет, Исторический факультет, кафедра археологии
Место работы и должность	Об-во с ограниченной ответственностью "Проектно-изыскательские решения в строительстве", научный сотрудник; Санкт-Петербургский Государственный университет, Лаборатория археологии, исторической социологии и культурного наследия им. Г.С. Лебедева; старший научный сотрудник
Реквизиты аттестации	Государственный эксперт по проведению историко-культурной экспертизы Приказ МК РФ № 1809 от 09.11.2021 "Об аттестации эксперта по проведению государственной историко-культурной экспертизы"; Приложение к приказу МКРФ № 1809, п. 28.
Объекты экспертизы:	<ul style="list-style-type: none"> - выявленные объекты культурного наследия в целях обоснования целесообразности включения данных объектов в реестр; - земли, подлежащие воздействию земляных, строительных, мелиоративных, хозяйственных работ, предусмотренных статьей 25 Лесного кодекса Российской Федерации работ по использованию лесов (за исключением работ, указанных в пунктах 3, 4 и 7 части 1 статьи 25 Лесного кодекса Российской Федерации) и иных работ, в случае, если указанные земли расположены в границах территорий, утвержденных в соответствии с п. 34.2 пункта 1 ст. 9 настоящего Федерального закона; - документы, обосновывающие включение объектов культурного наследия в реестр; - документы, обосновывающие исключение объектов культурного наследия из реестра; - документация, за исключением научных отчетов о выполненных археологических полевых работах, содержащая результаты исследований, в соответствии с которыми определяется наличие или отсутствие объектов, обладающих признаками объекта культурного наследия, на земельных участках, подлежащих воздействию земляных, строительных, мелиоративных, хозяйственных работ, работ по использованию лесов и иных работ - документация или разделы документации, обосновывающие меры по обеспечению

	сохранности объекта культурного наследия, включенного в реестр, выявленного объекта культурного наследия либо объекта, обладающего признаками объекта культурного наследия, при проведении земляных, мелиоративных, хозяйственных работ, указанных в статье 30 Федерального закона работ по использованию лесов и иных работ в границах территории объекта культурного наследия либо на земельном участке, непосредственно связанном с земельным участком в границах территории объекта культурного наследия.
--	---

Фамилия, имя, отчество	Хвоцинская Наталия Вадимовна
Образование	высшее
Специальность	историк, археолог
Стаж работы	51 год
Место работы и должность	Общество с ограниченной ответственностью «Проектно-изыскательские решения в строительстве»; Научный сотрудник Институт истории материальной культуры РАН; Ведущий научный сотрудник
Реквизиты аттестации	Государственный эксперт по проведению историко-культурной экспертизы Приказ Министерства культуры Российской Федерации № 1809 от 09.11.2021 г. «Об утверждении статуса аттестованного эксперта по проведению государственной историко-культурной экспертизы»; Приложение к приказу МК РФ № 1809, п. 31
Объекты экспертизы:	<ul style="list-style-type: none"> - выявленные объекты культурного наследия в целях обоснования целесообразности включения данных объектов в реестр; - документы, обосновывающие включение объектов культурного наследия в реестр; - земли, подлежащие воздействию земляных, строительных, мелиоративных, хозяйственных работ, предусмотренных статьей 25 Лесного кодекса Российской Федерации работ по использованию лесов (за исключением работ, указанных в пунктах 3, 4 и 7 части 1 статьи 25 Лесного кодекса Российской Федерации) и иных работ, в случае, если указанные земли расположены в границах территорий, утвержденных в соответствии с пунктом 34.2 пункта 1 статьи 9 Федерального закона; - документация или разделы документации, обосновывающие меры по обеспечению сохранности объекта культурного наследия, включенного в реестр, выявленного объекта культурного наследия либо объекта, обладающего признаками объекта культурного наследия, при проведении земляных, мелиоративных, хозяйственных работ, указанных в статье 30 Федерального закона работ по

	<p>использованию лесов и иных работ в границах территории объекта культурного наследия либо на земельном участке, непосредственно связанном с земельным участком в границах территории объекта культурного наследия;</p> <p>- документация, за исключением научных отчетов о выполненных археологических полевых работах, содержащая результаты исследований, в соответствии с которыми определяется наличие или отсутствие объектов, обладающих признаками объекта культурного наследия, на земельных участках, подлежащих воздействию земляных, строительных, мелиоративных, хозяйственных работ, указанных в статье 30 Федерального закона работ по использованию лесов и иных работ.</p>
--	--

Отношения к заказчику

Организация:

- не участвует в разработке проектной документации на строительство, расширение, реконструкцию, техническое перевооружение, консервацию и ликвидацию, и иное хозяйственное освоение объекта или объектов, в отношении которых проводится экспертиза, или подобной проектной документации;

- не участвует в проектировании или конструировании, изготовлении, поставке, монтаже, ремонте, покупке, владении, эксплуатации или обслуживании технических устройств, применяемых на объекте или других объектах, в отношении которых проводится экспертиза, или подобных конкурентных технических устройств;

- не участвует в проектировании или конструировании, строительстве, ремонте, покупке, владении, эксплуатации или обслуживании зданий и сооружений на объекте или других объектах, в отношении которых проводится экспертиза, или подобных конкурентных зданий и сооружений;

- не имеет с заказчиком отношений общего владения;

- не подлежит непосредственной отчетности тому же вышестоящему управляющему орган, что и заказчик экспертизы;

- не выполняет функции официального представителя заказчика.

Эксперт:

- не имеет родственных связей с заказчиком (его должностными лицами, работниками);


- не состоит в трудовых отношениях с заказчиком;

- не имеет долговых или иных имущественных обязательств перед заказчиком;

- не владеет ценными бумагами, акциями (долями участия, паями в уставных капиталах) заказчика;

- не заинтересован в результатах исследований и решений, вытекающих из настоящего экспертного заключения, с целью получения выгоды в виде денег, ценностей, иного имущества, услуг имущественного характера или имущественных прав для себя или третьих лиц.

В соответствии с законодательством Российской Федерации эксперт несет ответственность за соблюдение принципов проведения историко-культурной экспертизы и достоверность сведений, изложенных в заключении экспертизы.



Эксперт Н.В Хвоцинская

Основания проведения государственной историко-культурной экспертизы:

Федеральный закон № 73-ФЗ «Об объектах культурного наследия (памятниках истории и культуры) народов Российской Федерации» от 25.06.2002 г. (в действующей редакции);

Положение о Государственной историко-культурной экспертизе (утв. Постановлением Правительства РФ от 15 июля 2009 г. № 569) (в действующей редакции);

Договор №82-П/24 от «08» мая 2024 г. между ООО «ПИРС» и ООО «СМТ» (Оферта от 22.04.2024 №2070-И/24).

Копия письма Комитета по сохранению культурного наследия Ленинградской области от 31.10.2023 г. № 01-17-8341/2023-0-1.

Цель экспертизы:

Определение наличия или отсутствия выявленных объектов культурного (археологического) наследия либо объектов, обладающих признаками объекта культурного наследия, на земельных участках, землях лесного фонда либо в границах водных объектов или их частей, подлежащих воздействию земляных, строительных, мелиоративных, хозяйственных работ, указанных в статье 30 Федерального закона №73-ФЗ работ по использованию лесов и иных работ на территории земельного участка, предназначенного для проектирования и строительства объекта: «Газопровод межпоселковый от д. Самушкино – д. Шахново – д. Вороново Волховского района Ленинградской области», в случае, если федеральный орган охраны объектов культурного наследия и орган охраны объектов культурного наследия субъекта РФ не имеет данных об отсутствии на указанном земельном участке объектов культурного наследия либо объектов, обладающих признаками объекта культурного наследия.

Объект государственной историко-культурной экспертизы:

Земельный участок, предназначенный для проектирования и строительства объекта: «Газопровод межпоселковый от д. Самушкино – д. Шахново – д. Вороново Волховского района Ленинградской области», подлежащий воздействию земляных, строительных, мелиоративных, хозяйственных работ, предусмотренных статьей 25 Лесного кодекса Российской Федерации работ по использованию лесов (за исключением работ, указанных в пунктах 3, 4 и 7 части 1 статьи 25 Лесного кодекса Российской Федерации) и иных работ, в случае если орган охраны объектов культурного наследия не имеет данных об отсутствии на указанном земельном участке объектов культурного наследия, включенных в реестр, выявленных объектов культурного наследия либо объектов, обладающих признаками объектов культурного наследия.

Сведения об обстоятельствах, повлиявших на процесс проведения и результаты экспертизы:

Обстоятельства, повлиявшие на процесс проведения и результаты экспертизы, отсутствуют.

Перечень документов, представленных Заказчиком

Копия письма Комитета по сохранению культурного наследия Ленинградской области от 31.10.2023 г. № 01-17-8341/2023-0-1;

Обзорная схема расположения объекта: «Газопровод межпоселковый от д. Самушкино – д. Шахново – д. Вороново Волховского района Ленинградской области»;

Письмо ООО «СМТ» об отсутствии ГПЗУ от 14.06.2024 г. №3076-И/24;

Выписки из Единого государственного реестра недвижимости об объекте недвижимости.

Перечень документов и материалов, предоставленных эксперту и привлекаемых при проведении экспертизы, а также использованной для нее специальной, технической и справочной литературы

Законодательная база

- Федеральный закон от 25 июня 2002 г. № 73-ФЗ «Об объектах культурного наследия (памятниках истории и культуры) народов Российской Федерации».
- Федеральный закон от 22 октября 2014 г. № 315-ФЗ «О внесении изменений в Федеральный закон «Об объектах культурного наследия (памятниках истории и культуры) народов Российской Федерации» и отдельные законодательные акты Российской Федерации».
- Положение о государственной историко-культурной экспертизе, утвержденное постановлением Правительства РФ от 15.07.2009 № 569;
- Положение о порядке проведения археологических полевых работ (археологических раскопок и разведок) и составления научной отчетной документации, утвержденное Бюро отделения историко-филологических наук Института археологии Российской академии наук № 15 от 12 апреля 2023 года;
- Открытый лист № 2771-2023 от 24 июля 2023 г., выданный на имя Н.В. Хвоцинской;
- План-схема расположения земельных участков на публичной карте Росреестра, <http://roscadastr.com/map>;
- Приказ Министерства культуры Российской Федерации от 1 сентября 2015 г. № 2328 "Об утверждении перечня отдельных сведений об объектах археологического наследия, которые не подлежат опубликованию".
- Положение о едином государственном реестре объектов культурного наследия (памятников истории и культуры) народов Российской Федерации, утвержденное приказом Министерства культуры Российской Федерации от 30.10.2011 № 954.

ЛИТЕРАТУРА И АРХИВНЫЕ ИСТОЧНИКИ

1. Волковицкий А.И., Григорьева Н.В., Селин А.А. Новые средневековые находки в Южном Приладожье // Археологическое наследие Санкт-Петербурга. Вып. 2: Древности Ижорской земли / Ред. П.Е. Сорокин. СПб., 2008
2. Гусенцова Т.М. Исследования торфяниковой стоянки Подолье 1 эпох камня – раннего металла в Южном Приладожье // Археологические открытия 2010–2013 года. М.: ИА РАН, 2015
3. Гусенцова Т.М., Кулькова М.А., Лудикова А.В., Рябчук Д.В., Сапелко Т.В., Сергеев А.Ю., Холкина М.А. Археология и палеогеография стоянки Подолье 1 в Южном Приладожье // Археология озерных поселений IV–II тыс. до н.э.: хронология культур и природно-климатические ритмы. СПб.: Периферия, 2014
4. Иностранцев А.А. Доисторический человек каменного века побережья Ладжского озера. СПб., 1882
5. Исаченко Г.А. Окно в Европу: история и ландшафты. СПб.: Изд-во СПбГУ, 1998.
6. Кирпичников А.Н., Сарабянов В.Д. Старая Ладога – первая столица Руси. СПб.: Славия, 2012
7. Ладога и ее соседи в эпоху средневековья. – СПб.: ИИМК РАН, 2002
8. Лапшин В.А. Археологическая карта Ленинградской области. Часть II: Восточные и северные районы. СПб.: Изд-во СПбГУ, 1995
9. Никонов А.А., Лийва А.А. К вопросу об абсолютном возрасте времени обитания древних людей на южном берегу Ладжского озера (В развитие выдающегося труда А.А. Иностранцева) //Идеи А.А. Иностранцева в геологии и археологии. Геологические музеи. Материалы научной конференции. СПб., 2009
10. Орлов С.Н. Памятники эпохи раннего железного века и средневековья в долине р. Волхов // Северная Русь и ее соседи в эпоху раннего средневековья. Л.: Изд-во ЛГУ, 1982
11. Петренко В.П. Городище на р. Лаве // КСИА. 1982. Вып. 171

12. Петренко В.П. Погребальный обряд населения Северной Руси VIII–X вв.: Сопки Северного Поволжья. СПб.: Наука, 1994.
13. Селин А.А. Городок на Лаве. Итоги исследований 2001 года // Староладожский сборник. Вып. 5. СПб.; Старая Ладога, 2002
14. Рябинин Е.А. Финно-угорские племена в составе Древней Руси. К истории славяно-финских этнокультурных связей: Историко-археологические очерки. СПб.: Изд-во СПбГУ, 1997
15. Сорокин П. Е., Певнева М. В. Изучение ижорского могильника Кирсино 2.// Ладога в контексте истории и археологии северной Евразии. : По материалам XVII Чтений памяти Анны Мачинской (Старая Ладога, 22– 23 декабря 2012 г.) и XVIII Чтений памяти Анны и Дмитрия Алексеевича Мачинских (Старая Ладога, 21–22 декабря 2013 г.) — СПб. : Нестор-История, 2014
16. Средневековая Ладога. Новые археологические открытия и исследования/ Отв. ред. В.В. Седов. Л.: Наука, 1985
17. Старая Ладога и проблемы археологии Северной Руси. Сб. статей памяти О.И. Давидан. – СПб.: Изд-во ГЭ, 2002
18. Тимофеев В.И. Южное Приладожье, «стоянки А.А. Иностранцева» и стоянка Березье // Лапшин В.А. Археологическая карта Ленинградской области. Часть II: Восточные и северные районы. СПб.: Изд-во СПбГУ, 1995.
19. Шмелев К.В. Заставы и гарнизоны "Свейского рубежа" XVII века // Новый часовой. 2004. № 15-16
20. Юшкова М.А. Памятники культуры сетчатой керамики в Южном Приладожье // Древние культуры Восточной Европы: эталонные памятники и опорные комплексы в контексте современных археологических исследований: Зямтнинский сборник. Вып. 4 / Отв. ред. Г.А. Хлопачев. — Санкт-Петербург: МАЭ РАН, 2015
21. Юшкова М.А. Памятники эпохи раннего металла в Нижнем Поволжье // Новгород и Новгородская земля. История и археология. Вып.18. Новгород, 2004
22. Юшкова М.А. Эпоха бронзы и ранний железный век в юго-восточной части бассейна Финского залива. Дисс. ... канд ист. наук. СПб., 2009

Сведения о проведенных исследованиях

В рамках проведения данной государственной историко-культурной экспертизы, были выполнены следующие исследования:

- ознакомление с представленной Заказчиком документацией;
- анализ исходно-разрешительной документации;
- изучение нормативно-правовой документации, необходимой для принятия экспертного решения, и научно-справочной литературы;
- историко-библиографические исследования, анализ информации об основных этапах освоения территории, оценка вероятности местонахождения на обследуемом участке не выявленных ранее археологических памятников;
- визуальное обследование участка и его фотофиксация;
- полевые археологические исследования (разведка), закладка шурфов;
- подготовка отчета о проведении полевых научно-исследовательских археологических работ;
- проведение анализа полученных результатов, оформление настоящего Акта.

Факты и сведения, установленные в результате проведенных исследований

Краткая геоморфологическая и ландшафтная характеристика района работ

Южное побережье Ладоги и нижнее течение впадающей в Ладожское озеро реки Волхов представляют собой единый культурно-исторический регион. Однако, с естественно-географической точки зрения, Южное Приладожье и Нижнее Поволжье можно разделить на отдельные территории.

Регион Южного Приладожья включает в себя прибрежные территории между истоком Невы и устьем Волхова, а также бассейны рек Назии, Лавы и Кобоны. Южное побережье Ладожского озера (Южно-Приладожский ландшафтный район) низкое, подтапливаемое и заболоченное, на него приходится два залива: Шлиссельбургская губа (прежнее название – бухта Петрокрепость), откуда берет свое начало Нева, и Волховская губа при впадении в Ладогу р. Волхов. Ладожское озеро в своей южной части мелководно, изобилует мелями и рифами, что вместе с частыми штормами вызвало необходимость строительства крупных судоходных обводных каналов вдоль южного берега озера, ставших важной частью местного ландшафта и оказывающих заметное влияние на гидрологический режим. Прибрежные территории Южного Приладожья образованы низменными озерно-ледниковыми равнинами, с преимущественно песчаными и супесчаными почвами. В рельефе местности хорошо читаются плоские озерные террасы и разновременные береговые валы Ладожского озера. На нижних террасах располагаются песчаные дюны, на верхних многочисленны травяные и моховые болота, перемежающиеся с заболоченными смешанными лесами.¹

Часть прибрежной территории между поселком Кобона и городом Новая Ладога является особо охраняемой природной территорией – государственным природным заказником «Южное Приладожье». Ранее было заболочено до 30 % прибрежной территории, однако к настоящему времени в результате человеческой деятельности многие торфяники, в особенности в верхнем течении р. Лавы, выработаны и осушены.

Южнее прибрежных заболоченных низин расположено плоское Путиловское плато, представляющее собой восточную оконечность так наз. Балтийско-Ладожского уступа (Глинта). Абсолютные высоты местности на Путиловском плато составляют 30–50 м. Путиловское плато пересекают долины рек Тосны, Волхова и Сяси; часть территории самого плато заболочена.

Путиловское плато сложено известняками, мергелями и доломитами, которые с древности разрабатываются в расположенных здесь плитных ломках. Здесь же располагается особо охраняемая природная территория – ботанический памятник природы «Петровщинская лиственничная роща» (посадки лиственницы сибирской, которые легенда связывает с именем Петра I).

Значительная часть течения р. Волхов проходит по Волховской (Ильмень-Волховской) низине. Это низменная озерно-ледниковая равнина на суглинистых почвах, с преобладающими высотными отметками 20–5 м над ур. моря. В пределах низины встречаются небольшие разобщенные холмы и гряды, длиной до нескольких километров и высотой до 10–5 м (камы, размытые конечные морены и озы). Самой низкой поверхностью этой территории является пойма р. Волхов. Местность лесистая, сильно заболоченная, редко заселенная в древности. В настоящее время наиболее крупные поселения здесь также не связаны с сельскохозяйственным освоением местности: населенные пункты приурочены в основном к железнодорожным станциям и шоссейным дорогам.

Краткая история изучения региона

Древнейшие свидетельства обитания человека в Южном Приладожье относятся к каменному веку и связаны с расселением охотников на морского зверя и рыболовов на освободившихся от ледника прибрежных территориях.

Это в первую очередь так наз. стоянки Иностранцева: памятники эпохи каменного века, разрушенные в 1870-х гг. при строительстве Нового Сясьского канала. Многочисленные артефакты из камня, кости и керамики были собраны геологом А.А. Иностранцевым при осмотре берегов канала. Согласно современным представлениям, в коллекции Иностранцева представлены материалы нескольких эпох, от позднего мезолита до раннего неолита; большая часть материалов обнаружена в переотложенном виде.²

¹ Исаченко Г.А. Окно в Европу: история и ландшафты. СПб.: Изд-во СПбГУ, 1998. Рис. 1.

² Иностранцев А.А. Доисторический человек каменного века побережья Ладожского озера. СПб., 1882; Никонов А.А., Лийва А.А. К вопросу об абсолютном возрасте времени обитания древних людей на южном

В 1973 г., при особенно низком уровне воды В.И. Тимофеев обследовал берега Нового и Старого Сясьского каналов близ р. Волхов и также собрал фрагменты нарвской и ямочно-гребенчатой керамики, а в Старом Сясьском канале нашел также костяной кинжал с геометрическим орнаментом.³

В том же 1973 г. В.И. Тимофеев открыл стоянку на южной окраине дер. Березье Волховского района. Культурные напластования, содержавшие разновременную керамику эпохи неолита, а также фрагменты костяных орудий и фаунистические остатки, выявлены в пойме р. Волхов, у современного уровня воды и ниже него. Собранные при шурфовке стоянки и сборе подъемного материала артефакты имеют много общего с коллекциями со «стоянок Иностранцева».⁴

Наибольшее научное значение имеет недавно открытая многослойная торфяниковая стоянка в 0,5 км к западу от дер. Подолье Кировского района.⁵ Памятник расположен в 4 км от южного берега Шлиссельбургской губы Ладожского озера, в районе реликтового берегового вала, маркирующего максимальную фазу Ладожской трансгрессии. Общая площадь распространения находок 5000 кв.м. В 2011–2013 гг. двумя раскопами здесь изучена площадь 106 кв. м. Культурный слой стоянки сохранил органические остатки (кости животных, чешую рыб, бересту, древесину, в том числе конструкции рыболовных ловушек в русле древнего водоема). Стоянка Подолье 1 является вторым, после стоянки Охта 1 на территории Санкт-Петербурга, памятником региона, где *in situ* сохранился культурный слой с находками разновременных деревянных конструкций. Эпоха неолита представлена керамикой культуры ямочно-гребенчатой керамики, распространенной на территории Приладожья в V тыс. до н.э. Основная масса находок относится к периоду позднего неолита – раннего металла: культуры ромбо-ямочной; пористой и асбестовой керамики, известные на территории побережий Онежского и Ладожского озер, в IV – сер. III тыс. до н.э.

Группа поселений эпохи развитого неолита, палеометалла и раннего железного века известна также в Нижнем Поволховье, большинство из них выявлены по сборам и разведочным шурфам.⁶

Большая часть памятников эпохи раннего металла соотносится с культурой сетчатой керамики эпохи бронзы. Древности раннего железного века в Поволховье и Южном Приладожье в основном связываются с выделенным М.А. Юшковой волховским типом памятников.⁷

Из памятников эпохи средневековья в Нижнем Поволховье наиболее значительным и изученным является комплекс археологических памятников VIII–XVII вв. на территории

берегу Ладожского озера (В развитие выдающегося труда А.А. Иностранцева) //Идеи А.А. Иностранцева в геологии и археологии. Геологические музеи. Материалы научной конференции. СПб., 2009. С. 42–45.

³ Тимофеев В.И. Южное Приладожье, «стоянки А.А. Иностранцева» и стоянка Березье // Лапшин В.А. Археологическая карта Ленинградской области. Часть II: Восточные и северные районы. СПб.: Изд-во СПбГУ, 1995. С. 178.

⁴ Там же.

⁵ Гусенцова Т.М. Исследования торфяниковой стоянки Подолье 1 эпох камня – раннего металла в Южном Приладожье // Археологические открытия 2010–2013 года. М.: ИА РАН, 2015. С.23–26; Гусенцова Т.М., Кулькова М.А., Лудикова А.В., Рябчук Д.В., Сапелко Т.В., Сергеев А.Ю., Холкина М.А. Археология и палеогеография стоянки Подолье 1 в Южном Приладожье // Археология озерных поселений IV–II тыс. до н.э.: хронология культур и природно-климатические ритмы. СПб.: Периферия, 2014. С. 127–130.

⁶ Лапшин В.А. Археологическая карта Ленинградской области. Часть II: Восточные и северные районы. СПб.: Изд-во СПбГУ, 1995. С.132–143; Юшкова М.А. Эпоха бронзы и ранний железный век в юго-восточной части бассейна Финского залива. Дисс. ... канд ист. наук. СПб., 2009. Л. 155–163; Орлов С.Н. Памятники эпохи раннего железного века и средневековья в долине р. Волхов // Северная Русь и ее соседи в эпоху раннего средневековья. Л.: Изд-во ЛГУ, 1982. С. 97–98.

⁷ Юшкова М.А. 1) Памятники культуры сетчатой керамики в Южном Приладожье // Древние культуры Восточной Европы: эталонные памятники и опорные комплексы в контексте современных археологических исследований: Замятинский сборник. Вып. 4 / Отв. ред. Г.А. Хлопачев. — Санкт-Петербург: МАЭ РАН, 2015. – С.278–318; 2) Памятники эпохи раннего металла в Нижнем Поволховье // Новгород и Новгородская земля. История и археология. Вып.18. Новгород, 2004. С. 233–242.

пос. Старая Ладога (средневековый город Ладога и связанные с ним объекты археологического наследия). Археологическое изучение памятников Старой Ладоги началось еще в XVIII в. и к настоящему времени составляет заметную область славяно-русской археологии.⁸

Территория Ладожского комплекса археологических памятников в настоящее время является историко-архитектурным и археологическим музеем заповедником.

Помимо Ладоги, в Южном Приладожье и Нижнем Поволховье известно еще несколько значительных укрепленных поселений.

Два из них, расположенные на Волхове (Любша и Новые Дубовики), синхронны раннесредневековой Ладоге и, вероятно, входили в летописную Ладожскую волость.

Еще одно укрепленное поселение Южного Приладожья – городище у дер. Городище Кировского района на р. Лаве. Городище расположено в черте деревни, на мысу коренного правого берега р. Лавы. Площадка городища подтреугольная, размерами ок. 55×65 м, с напольной стороны восточной стороны окружена валом высотой до 4 м. Раскопки на городище проводили В.П. Петренко (1976 г.), А.А. Селин (2001–2002 г.). Культурный слой мощностью 0,3–1 м, изученный в рекогносцировочном раскопе В.П. Петренко, содержал материалы от XI–XII вв. до XVII–XVIII вв.⁹ В раскопе А.А. Селина не встречено материалов ранее XVI в., а проведенная этим исследователем, позволила ему датировать возведение укреплений городища XVII в. и связать их с укреплениями в районе русско-шведской границы того времени.¹⁰

Погребальные памятники эпохи средневековья в рассматриваемом регионе представлены несколькими типами. Наиболее известны сопки – хорошо заметные на местности высокие (до 5–7 м) крутобокие насыпи, как, правило, расположенные на коренных берегах рек и содержащие по несколько захоронений по обряду кремации. В настоящее время общепринятая датировка сопок – IX–X вв. или IX–XI вв., возможно, некоторые из них могли быть сооружены и несколько ранее. Течение р. Волхов, в особенности Нижнее Поволховье, является одним из районов наибольшей концентрации сопок (наряду с расположенными южнее бассейнами верхней Луги, Ловати и Мсты). В археологической литературе имеются сведения о 60 сопочных насыпях, расположенных в 27 пунктах Северного Поволховья от дер. Горчаковщина на севере до дер. Серебрения на юге.¹¹ На территории Кировского района подобных погребальных памятников к настоящему времени не известно.

Курганные могильники в рассматриваемом регионе немногочисленны. На территории Кировского района в последние годы экспедицией под рук. П. Е. Сорокина исследуется ижорский курганный могильник XII–XIII вв. у деревни Кирсино.¹²

Подавляющее большинство погребальных памятников в Южном Приладожье и Нижнем Поволховье – это грунтовые могильники. В начале II тыс. н.э. распространяются грунтовые могильники с захоронениями по обряду ингумации.

⁸ Основные работы последних лет: Средневековая Ладога. Новые археологические открытия и исследования / Отв. ред. В.В. Седов. Л.: Наука, 1985; Ладога и ее соседи в эпоху средневековья. – СПб.: ИИМК РАН, 2002; Старая Ладога и проблемы археологии Северной Руси. Сб. статей памяти О.И. Давидан. – СПб.: Изд-во ГЭ, 2002; Кирпичников А.Н., Сарабьянов В.Д. Старая Ладога – первая столица Руси. СПб.: Славия, 2012. (там же – подробная библиография).

⁹ Петренко В.П. Городище на р. Лаве // КСИА. 1982. Вып. 171. С. 71–75.

¹⁰ Селин А.А. Городок на Лаве. Итоги исследований 2001 года // Староладожский сборник. Вып. 5. СПб.: Старая Ладога, 2002. С. 60–67; Шмелев К.В. Заставы и гарнизоны "Свейского рубежа" XVII века // Новый часовой. 2004. № 15-16. С. 7–22.

¹¹ Петренко В.П. Погребальный обряд населения Северной Руси VIII–X вв.: Сопки Северного Поволховья. СПб.: Наука, 1994. Особ. с. 46.

¹² Сорокин П. Е., Певнева М. В. Изучение ижорского могильника Кирсино 2. // Ладога в контексте истории и археологии северной Евразии. : По материалам XVII Чтений памяти Анны Мачинской (Старая Ладога, 22–23 декабря 2012 г.) и XVIII Чтений памяти Анны и Дмитрия Алексеевича Мачинских (Старая Ладога, 21–22 декабря 2013 г.) — СПб. : Нестор-История, 2014. С. 305-317.

Грунтовый могильник близ ж/д разъезда Пупышево (ныне пос. Пупышево Волховского района) был открыт случайно при разработке песчаного карьера. Земляными работами здесь было разрушено до 30 захоронений; найденные при костях вещи позволяют датировать могильник последней четвертью XII – XIII в.¹³

Предполагаемые грунтовые могильники близ дер. Мучихино и дер. Городище Кировского района известны только по случайным находкам, поступившим в 2005 г. в Староладожский музей. Сведений о погребальном обряде этих памятников нет, датировать их на основании имеющихся находок можно XI–XII вв. (Городище) и второй пол. X – нач. XI в. (Мучихино).¹⁴

В литературе также есть сведения о кладах, обнаруженных в Южном Приладожье. Помимо нескольких монетных кладов эпохи викингов, происходящих с территории Старой Ладogi, это клад серебряных вещей XI–XII вв. найденных в 1927 г. в карьере Крестово в 2 км от с. Путилово и серия монетных кладов XVI–XVII вв., в разные годы найденных близ дер. Никольское (два клада), дер. Митола (Митино) и в имении Шапки (близ совр. пос. Шапки).¹⁵

Обзор и анализ картографических источников

На ранних русских картах территория современной северо-восточной части Волховского района Ленинградской области освящена плохо. Русло р. Паша и окрестные населенные пункты появляются на картах второй половины XVIII в. Так, на карте Санкт-Петербургской губернии, Новгородского и Выборгского наместничеств 1794 г. схематично отображено русло р. Воронежка, а также ближайшие населенные пункты (илл. 3). Трасса обследования локализуется на карте достаточно условно из-за низкой топографической точности картографического материала. Ближайшими населенными пунктами, исходя из данных указанной карты являются д. Заборовье (к западу от западной оконечности трассы, на правом берегу р. Воронежка, в районе устья). Об освоении непосредственно территории обследования карта информации не несет.

Карты середины – второй половины XIX века по качеству топографической съемки, количеству и точности отображаемой информации близки к современным. Пятиверстовая топографическая карта С.-Петербургской губернии 1834 г. была составлена под руководством Ф.Ф. Шуберта и издана в 1834 г. Указанная карта является одной из точнейших карт Санкт-Петербургской губернии того времени. На карте губернии показаны границы уездов, населенные пункты (включая отдельные дворы), указано число дворов в деревнях, а также дороги от проселочных и зимних, железные дороги со станциями, почтовые станции, монастыри, телеграфы, маяки, леса и кустарники, заводы и фабрики, три вида мельниц, болота. На указанной карте трасса обследования локализуется с высокой точностью (илл. 4). Восточная оконечность трассы обследования локализуется западнее д. Подбережье в сельскохозяйственных угодьях около дороги идущей на северо-восток от русла р. Воронежка и на запад вдоль русла к Ладожскому озеру. Трасса обследования проходит вдоль указанной дороги по правому берегу р. Воронежка, и проходит в непосредственной близости от д. Горная Елохова, Воронцова и Тюнев посад. Также трасса имеет ответвления к югу, пересекающие русло р. Воронежка, локализующиеся восточнее и западнее д. Шахново. В целом, большая часть трассы проходит по лесам и сельскохозяйственным угодьям.

Трехверстная военная топографическая карта Российской Империи Шуберта

¹³ Рябинин Е.А. Финно-угорские племена в составе Древней Руси. К истории славяно-финских этнокультурных связей: Историко-археологические очерки. СПб.: Изд-во СПбГУ, 1997. С. 69.

¹⁴ Волковицкий А.И., Григорьева Н.В., Селин А.А. Новые средневековые находки в Южном Приладожье // Археологическое наследие Санкт-Петербурга. Вып. 2: Древности Ижорской земли / Ред. П.Е. Сорокин. СПб., 2008. С.147–156.

¹⁵ Лапшин В.А. Археологическая карта Ленинградской области. Часть II: Восточные и северные районы. СПб.: Изд-во СПбГУ, 1995. С.152, 155.

отражает аналогичную ситуацию (илл. 5), за исключением возникших новых деревень. Так, в восточной части трассы обследования появляется д. Самушкина, в центральной – погост Воронежский с церковью, а в западной части, к северу от д. Шахново и трассы обследования появляется д. Скотный двор.

Памятники археологии, находящиеся в непосредственной близости от территории обследования

К наиболее близким памятникам археологии, относительно участка обследования относятся (илл. 6):

1) Подбережье. Курганная группа у д. Подбережье: 3 кургана на правом берегу р. Воронега и четвертый – напротив, на левом. 2 кургана были раскопаны Н.Е. Бранденбургом, содержали по 9 труположений. Группа не сохранилась. (Лапшин. 1995. 1322). Памятник располагался в 1 км к востоку от трассы обследования.

2) Шахново-1. Курганная группа на краю первой надпойменной террасы правого берега р. Воронега, напротив юго-западной части д. Шахново, в 1 км к юго-западу от д. Елохово, по обе стороны дороги из п. Потанино в д. Вороново, в лесу. В 1879 г. 4 насыпи раскопаны Д. Европеусом и в 1880-1886 гг. 4 насыпи – Н.Е. Бранденбургом (X-XI вв.). Группа обследовалась в 1952, 1983 и 1987 гг. (Лапшин. 1995. 1323). В 2019 гг. под руководством Васильева Ст.А. было осуществлено обследование памятника в рамках работ по обеспечению сохранности объекта культурного наследия «Курганный могильник Шахново I» в процессе освоения карьера на месторождении «Горное Елохово» и эксплуатации подъездной автодороги к карьере». Были определены границы территории объекта культурного наследия. По данным последнего обследования сохранилась 51 насыпь. Первоначальная трассировка газопровода проходила по территории указанного памятника. После рекомендаций о необходимости обхода территории курганной группы и консультаций с Комитетом по сохранению культурного наследия Заказчиком была разработана трасса в обход курганной группы с юго-восточной стороны, в пойменной части р. Воронежка.

3) Шахново-2. Селище на правом берегу р. Воронега, в 0,5 км к западу (ниже по течению) от д. Шахново, в 0,3 км ниже по течению от курганной группы Шахново-1, на выс. 7-8 м над современным уровнем реки. Обследовано Н.Н. Гуриной в 1952 г. Слой – гумусированный песок – 0,2 м, встречена керамика, орнаментированная штампом. Эпоха железа (Лапшин. 1995. 1324). В 2019 гг. под руководством Васильева Ст.А. было осуществлено обследование памятника в рамках работ по обеспечению сохранности соседнего памятника – объекта культурного наследия «Курганный могильник Шахново I» в процессе освоения карьера на месторождении «Горное Елохово» и эксплуатации подъездной автодороги к карьере». Были определены границы территории селища. Границы памятника расположены в 20 м к юго-юго-востоку от трассы обследования.

МЕТОДИКА ПРОВЕДЕНИЯ АРХЕОЛОГИЧЕСКИХ РАБОТ

Методика работ соответствовала требованиям действующего «Положения о порядке проведения археологических полевых работ и составления научной отчётной документации», утвержденного постановлением Бюро Отделения историко-филологических наук РАН от 20 июня 2018 г. № 32.

Исследования проводились в три этапа.

Первый включал в себя формирование схемы маршрута поездок и графика проведения работ, поиск, исследование и анализ архивных (в том числе картографических) и библиографических материалов (включая данные мониторинга и инвентаризации объектов культурного наследия) с целью обобщения информации о наличии известных археологических объектов на обследуемой территории, а также о проведении археологических исследований в ближайшей округе. Кроме того, оценивалась вероятность местонахождения на отдельных участках обследуемой территории не выявленных ранее археологических памятников.

В ходе второго этапа проводились полевые исследования, включавшие в себя пешую разведку, визуальное обследование территории, поиск подъемного материала, шурфовку и зачистку обнажений. С целью выявления памятников археологии было произведено сплошное пешее визуальное обследование полосы отвода проектируемого газопровода и прилегающей к ней территории (в зависимости от ландшафтных условий) с осмотром почвенных обнажений (кратовин, грунтовых дорог, выворотней упавших деревьев, обрывов берегов и т.п.) и поиском подъемного материала (фрагментов костей, керамики, кремневых отщепов и пр.), а также других признаков объектов археологического наследия. На распаханых либо задернованных участках производился сплошной поиск подъемного материала.

Выполнена фотографическая фиксация обследованной территории, сделанная с таким расчетом, чтобы фотоснимки наиболее полно и точно передавали особенности рельефа и общую топографическую ситуацию обследованной местности (*илл. 8*). Визуальное обследование территории сопровождалось подробной дневниковой фиксацией участка, его ландшафтных особенностей и имеющихся обнажений.

На задернованных участках, в местах наиболее вероятного местонахождения древних памятников, в соответствии с «Положением...», производилась закладка разведочных шурфов для поиска культурного слоя (*илл. 9*). Шурфы имели размеры 1×1 м и были ориентированы по сторонам света. За репер (0) принимался северо-западный угол (дневная поверхность) шурфа. Разборка напластований каждого шурфа производилась вручную, лопатами, методом горизонтальных зачисток, по пластам толщиной 0,1 м, а в случае выявления четко выраженной горизонтальной стратиграфии, послойно, с фото и графической фиксацией по мере необходимости. Расчистка объектов и пятен, переборка грунта велись при помощи ножей и пикировок. Для выявления структуры плотных поверхностей и удаления грунта в стесненных условиях при расчистке использовались щетки, кисти и совки. С целью дополнительной проверки материк в одном из углов шурфа зондировался при помощи контрольного прокопа. Производилась фотофиксация одной из стенок выбранного шурфа. После завершения фиксации осуществлена рекультивация всех шурфов.

Всего в ходе полевых исследований заложено 10 шурфов (общая площадь – 10 м²). Все разведочные шурфы были обозначены на планах разведочного обследования, документированы дневниковыми описаниями и фотосъемкой. Местоположение шурфов и точек фотофиксации определялось при помощи приборов глобального позиционирования (система координат Datum WGS 84).

Также были визуальным образом обследованы ближайшие сохранившиеся объекты археологического наследия: курганный комплекс Шахново-1 и селище Шахново-2.

Участок обследован полностью, разведочное обследование не выявило у пределах участка новых объектов культурного (археологического) наследия, объектов, обладающих

признаками объектов культурного наследия и/или отдельных артефактов, возраст которых превышал бы 100 лет.

ПОЛЕВЫЕ РАБОТЫ

Территория обследования по объекту «Газопровод межпоселковый от д. Самушкино – д. Шахново – д. Вороново Волховского района Ленинградской области» расположена в северо-восточной части Волховского района Ленинградской области, в западной части Потанинского сельского поселения, и проходит от восточной части д. Потанино на запад к северу от автомобильной дороги регионального значения №41К-376 по правому берегу р. Воронежка до восточной окраины д. Воронино с двумя ответвлениями к югу через русло р. Воронежка в западной части трассы (илл. 1-2, 7-8).

Географически, территория обследования располагается на северо-востоке Южного Приладожья, и вытянута с северо-запада к юго-востоку по волнистой равнине террас р. Воронежка.

Обследуемая территория представлена линейным участком длиной 8997,84 м. В ходе визуального обследования участка было установлен его равнинный волнистый рельеф, местами техногенный. Высотные отметки варьируются в пределах 12-31 м БС.

Координаты характерных точек обследуемого участка:

Номер	МКС-47 (зона 2)		31	474862,61	2351009,43
	Х,м	У,м			
1	474652,93	2351342,17	32	474854,09	2350951,91
2	474652,57	2351339,85	33	474814,57	2350940,35
3	474681,73	2351335,29	34	474793,57	2350820,40
4	474682,48	2351334,66	35	474733,13	2350737,40
5	474692,93	2351333,35	36	474641,39	2350719,61
6	474694,39	2351338,14	37	474649,43	2350584,00
7	474714,34	2351333,02	38	474612,46	2350572,32
8	474717,45	2351332,22	39	474610,48	2350581,10
9	474720,79	2351332,61	40	474602,13	2350578,49
10	474740,13	2351331,24	41	474603,66	2350561,86
11	474752,60	2351319,66	42	474605,20	2350545,70
12	474758,46	2351279,70	43	474606,17	2350546,08
13	474797,27	2351284,54	44	474607,41	2350533,38
14	474808,09	2351280,93	45	474606,43	2350533,08
15	474820,41	2351310,85	46	474621,32	2350379,88
16	474843,87	2351351,31	47	474621,32	2350379,83
17	474857,77	2351341,71	48	474618,05	2350380,44
18	474858,75	2351343,01	49	474615,63	2350367,17
19	474915,67	2351295,30	50	474619,21	2350366,41
20	474959,25	2351258,39	51	474623,52	2350367,81
21	475003,27	2351216,39	52	474675,87	2350356,63
22	475028,97	2351190,43	53	474677,13	2350342,80
23	475030,94	2351191,81	54	474684,94	2350340,94
24	475043,44	2351179,33	55	474704,79	2350105,21
25	475040,37	2351157,79	56	474790,09	2349893,96
26	475029,62	2351147,61	57	474795,35	2349865,60
27	475010,01	2351135,54	58	474789,59	2349547,69
28	474986,29	2351125,76	59	474781,63	2349547,52
29	474957,79	2351117,87	60	474780,72	2349530,41
30	474916,01	2351087,93	61	474789,21	2349521,55
			62	474764,10	2349500,60
			63	474764,74	2349499,84

64	474750,08	2349487,61
65	474749,44	2349488,37
66	474745,69	2349485,28
67	474740,42	2349491,65
68	474731,49	2349484,40
69	474741,01	2349473,09
70	474744,99	2349472,71
71	474826,16	2349371,62
72	474837,69	2349324,20
73	474837,60	2349310,18
74	474799,73	2349135,66
75	474789,66	2349115,14
76	474783,79	2349109,20
77	474778,03	2349105,02
78	474759,48	2349089,82
79	474722,00	2349059,29
80	474709,17	2349046,54
81	474698,65	2349032,49
82	474691,51	2349020,94
83	474688,73	2349021,60
84	474684,77	2349004,08
85	474685,41	2349003,95
86	474682,74	2348989,95
87	474676,72	2348885,38
88	474673,94	2348885,70
89	474671,90	2348867,80
90	474674,68	2348867,50
91	474638,43	2348645,75
92	474614,13	2348616,04
93	474620,02	2348606,24
94	474620,08	2348606,28
95	474620,19	2348606,10
96	474621,05	2348606,61
97	474630,43	2348591,13
98	474629,62	2348590,54
99	474640,02	2348573,35
100	474630,62	2348572,35
101	474632,17	2348553,78
102	474647,14	2348555,07
103	474652,85	2348495,75
104	474658,55	2348454,40
105	474670,15	2348398,26
106	474682,75	2348337,31
107	474693,32	2348296,49
108	474699,77	2348277,96
109	474723,76	2348224,79
110	474741,48	2348180,27

111	474767,23	2348124,11
112	474795,97	2348069,28
113	474818,54	2348020,67
114	474841,21	2347978,35
115	474848,30	2347962,84
116	474852,60	2347941,32
117	474853,91	2347867,88
118	474856,22	2347848,46
119	474861,46	2347832,04
120	474876,19	2347802,40
121	474960,47	2347645,62
122	474969,79	2347632,52
123	475073,42	2347518,56
124	475084,20	2347502,44
125	475118,65	2347439,84
126	475123,97	2347418,90
127	475133,07	2347271,77
128	475136,60	2347234,51
129	475142,32	2347218,60
130	475179,03	2347143,36
131	475225,90	2347044,51
132	475244,26	2347001,97
133	475266,94	2346921,40
134	475282,67	2346869,65
135	475288,71	2346846,06
136	475249,74	2346834,70
137	475243,59	2346855,82
138	475241,35	2346863,53
139	475222,60	2346870,43
140	475210,52	2346896,42
141	475206,51	2346906,52
142	475191,65	2346931,50
143	475188,91	2346937,02
144	475180,16	2346932,49
145	475182,38	2346927,89
146	475132,79	2346902,61
147	475131,14	2346906,26
148	475122,12	2346901,64
149	475137,81	2346866,22
150	475140,00	2346841,20
151	475112,59	2346838,07
152	475062,78	2346845,44
153	474924,27	2346745,63
154	474846,85	2346699,55
155	474848,02	2346743,63
156	474854,69	2346749,10
157	474853,58	2346753,30

158	474838,44	2346749,04
159	474834,45	2346747,34
160	474843,52	2346743,53
161	474842,26	2346697,32
162	474837,89	2346694,54
163	474772,65	2346708,97
164	474769,35	2346710,78
165	474754,84	2346706,75
166	474746,81	2346691,56
167	474769,13	2346663,66
168	474769,69	2346669,74
169	474770,70	2346674,06
170	474771,32	2346673,74
171	474785,23	2346700,05
172	474836,81	2346688,63
173	474842,62	2346679,17
174	474858,80	2346689,46
175	474855,61	2346694,70
176	474921,75	2346734,07
177	474922,45	2346732,96
178	474935,15	2346740,95
179	474934,37	2346742,19
180	475062,98	2346833,36
181	475085,38	2346836,03
182	475100,54	2346833,85
183	475104,75	2346830,75
184	475130,78	2346826,99
185	475150,52	2346827,94
186	475149,95	2346853,67
187	475147,58	2346869,95
188	475135,27	2346897,15
189	475184,98	2346922,52
190	475190,61	2346925,40
191	475203,33	2346903,82
192	475206,84	2346894,84
193	475217,34	2346872,40
194	475218,69	2346862,28
195	475225,73	2346865,01
196	475234,85	2346861,66
197	475235,65	2346858,90
198	475236,55	2346858,55
199	475243,96	2346833,09
200	475248,02	2346819,17
201	475292,17	2346831,88
202	475300,89	2346801,59
203	475324,65	2346734,49
204	475325,17	2346684,82

205	475321,08	2346659,59
206	475320,79	2346657,78
207	475305,93	2346590,31
208	475300,78	2346565,33
209	475294,24	2346566,66
210	475288,11	2346536,57
211	475294,54	2346535,08
212	475287,21	2346499,50
213	475274,22	2346440,22
214	475268,72	2346441,51
215	475262,69	2346411,96
216	475279,97	2346342,49
217	475283,91	2346334,07
218	475291,76	2346334,92
219	475296,07	2346325,03
220	475310,87	2346295,21
221	475327,73	2346263,99
222	475324,03	2346263,43
223	475330,04	2346225,87
224	475321,84	2346074,42
225	475321,10	2346070,21
226	475314,20	2346053,85
227	475281,13	2346022,93
228	475258,58	2346034,74
229	475248,86	2346030,51
230	475185,81	2346003,08
231	475165,84	2345991,76
232	475147,45	2345977,73
233	475126,21	2345956,61
234	475111,70	2345938,62
235	475097,24	2345916,53
236	475096,90	2345916,80
237	475088,09	2345905,31
238	475099,08	2345896,90
239	475100,41	2345898,60
240	475129,37	2345838,84
241	475130,31	2345838,50
242	475109,27	2345780,15
243	475101,56	2345770,54
244	475093,37	2345761,84
245	475062,21	2345737,42
246	475034,32	2345706,70
247	475005,34	2345679,54
248	474994,13	2345661,19
249	474931,20	2345537,35
250	474917,93	2345502,10
251	474888,64	2345426,85

252	474864,74	2345406,09
253	474853,62	2345394,39
254	474828,96	2345376,36
255	474827,86	2345377,69
256	474760,09	2345367,94
257	474714,47	2345397,33
258	474664,57	2345429,47
259	474607,00	2345399,83
260	474519,74	2345354,91
261	474520,21	2345354,03
262	474508,81	2345348,16
263	474502,67	2345358,32
264	474496,90	2345366,98
265	474462,22	2345347,70
266	474475,22	2345323,07
267	474481,39	2345321,79
268	474514,30	2345339,09
269	474510,89	2345344,73
270	474522,10	2345350,50
271	474522,58	2345349,62
272	474609,75	2345394,50
273	474612,60	2345388,98
274	474625,36	2345395,45
275	474622,84	2345400,41
276	474658,93	2345418,99
277	474670,27	2345417,63
278	474705,79	2345394,77
279	474704,78	2345393,22
280	474759,30	2345357,43
281	474762,56	2345348,88
282	474780,94	2345336,59
283	474783,42	2345334,25
284	474824,93	2345290,52
285	474863,66	2345251,80
286	474919,09	2345183,50
287	474937,34	2345160,98
288	474959,42	2345139,82
289	474968,88	2345131,53
290	474996,12	2345115,39
291	474996,12	2345115,39
292	474996,12	2345115,39
293	474996,12	2345115,39
294	475002,17	2345111,35
295	475007,19	2345103,71
296	475011,04	2345094,42
297	475019,26	2344967,17
298	475025,87	2344899,26

299	475030,44	2344859,84
300	475031,12	2344855,62
301	475027,75	2344854,98
302	475031,61	2344830,21
303	475032,73	2344830,28
304	475077,96	2344832,16
305	475076,28	2344864,71
306	475039,75	2344862,85
307	475040,17	2344857,34
308	475035,05	2344856,37
309	475034,41	2344860,38
310	475029,85	2344899,68
311	475024,59	2344953,70
312	475032,74	2344954,42
313	475030,46	2344984,17
314	475022,21	2344983,44
315	475016,72	2345068,55
316	475022,46	2345082,62
317	475021,55	2345096,63
318	475013,52	2345116,30
319	474994,52	2345128,52
320	474981,56	2345128,67
321	474971,24	2345134,79
322	474962,13	2345142,77
323	474956,31	2345148,35
324	474958,54	2345157,13
325	474932,10	2345183,62
326	474924,38	2345183,32
327	474922,20	2345186,02
328	474876,62	2345242,18
329	474874,13	2345253,08
330	474862,61	2345267,08
331	474857,77	2345272,47
332	474847,36	2345273,75
333	474827,79	2345293,31
334	474801,54	2345320,97
335	474799,38	2345335,92
336	474792,39	2345344,31
337	474805,28	2345348,61
338	474812,88	2345359,73
339	474821,11	2345362,28
340	474833,16	2345368,18
341	474865,72	2345392,06
342	474881,67	2345407,83
343	474892,24	2345425,06
344	474921,66	2345500,66
345	474928,74	2345519,46

346	474932,80	2345517,83
347	474933,40	2345519,94
348	474945,21	2345544,95
349	474940,69	2345547,20
350	474994,75	2345653,58
351	475002,60	2345659,26
352	475014,44	2345675,29
353	475021,14	2345680,76
354	475028,25	2345695,53
355	475028,25	2345695,53
356	475028,25	2345695,53
357	475037,17	2345703,89
358	475064,95	2345734,48
359	475096,13	2345758,92
360	475100,29	2345763,34
361	475108,47	2345763,40
362	475116,14	2345773,89
363	475141,17	2345837,89
364	475143,84	2345852,76
365	475133,70	2345854,98
366	475132,07	2345847,04
367	475104,55	2345903,88
368	475104,84	2345904,25
369	475136,11	2345889,45
370	475138,47	2345880,86
371	475141,22	2345880,16
372	475148,48	2345900,33
373	475146,30	2345901,67
374	475138,33	2345894,83
375	475105,78	2345910,03
376	475102,03	2345912,89
377	475116,55	2345935,09
378	475130,67	2345952,58
379	475151,40	2345973,19
380	475169,16	2345986,74
381	475188,50	2345997,70
382	475251,14	2346024,96
383	475274,51	2346012,17
384	475277,04	2346009,15
385	475284,52	2346014,37
386	475300,52	2346027,87
387	475320,66	2346047,94
388	475329,45	2346067,14
389	475332,15	2346096,55
390	475334,07	2346142,01
391	475335,23	2346174,81
392	475336,68	2346195,43

393	475337,95	2346217,30
394	475337,28	2346239,10
395	475335,19	2346254,43
396	475331,81	2346264,84
397	475314,42	2346297,05
398	475299,68	2346326,75
399	475292,80	2346342,55
400	475289,58	2346351,96
401	475276,41	2346402,37
402	475274,82	2346424,28
403	475291,12	2346498,67
404	475309,84	2346589,47
405	475324,72	2346657,03
406	475325,00	2346658,80
407	475335,88	2346681,07
408	475335,83	2346729,52
409	475331,12	2346748,88
410	475322,15	2346753,53
411	475304,70	2346802,81
412	475301,91	2346812,51
413	475308,29	2346817,84
414	475295,57	2346864,30
415	475302,87	2346866,42
416	475283,55	2346932,07
417	475265,94	2346939,71
418	475253,39	2346984,31
419	475256,28	2346991,08
420	475252,80	2347002,69
421	475248,17	2347015,28
422	475246,62	2347018,81
423	475240,06	2347021,80
424	475229,55	2347046,16
425	475213,63	2347079,73
426	475215,85	2347084,65
427	475201,81	2347114,36
428	475196,75	2347115,32
429	475182,64	2347145,09
430	475177,67	2347155,27
431	475181,60	2347157,73
432	475176,94	2347166,95
433	475178,44	2347167,68
434	475171,85	2347181,15
435	475170,43	2347180,46
436	475166,30	2347189,02
437	475162,27	2347186,83
438	475146,54	2347219,08
439	475151,18	2347221,13

440	475143,86	2347253,56
441	475138,86	2347253,03
442	475137,06	2347272,08
443	475134,03	2347321,06
444	475139,18	2347321,43
445	475138,56	2347331,82
446	475140,22	2347331,92
447	475139,27	2347346,89
448	475137,70	2347346,79
449	475137,11	2347356,61
450	475131,84	2347356,44
451	475128,07	2347417,36
452	475139,50	2347427,29
453	475135,12	2347443,03
454	475090,23	2347524,50
455	474980,69	2347651,09
456	474971,92	2347664,08
457	474955,21	2347663,85
458	474919,32	2347730,61
459	474924,80	2347733,67
460	474910,14	2347762,41
461	474904,00	2347759,11
462	474879,74	2347804,24
463	474865,77	2347832,35
464	474869,99	2347838,34
465	474864,00	2347866,50
466	474858,07	2347866,83
467	474857,91	2347868,15
468	474856,59	2347941,75
469	474861,77	2347956,19
470	474856,65	2347970,85
471	474853,54	2347977,74
472	474844,01	2347981,61
473	474822,12	2348022,46
474	474805,44	2348058,38
475	474811,12	2348061,22
476	474799,26	2348085,83
477	474793,36	2348082,88
478	474770,82	2348125,88
479	474745,16	2348181,85
480	474733,09	2348212,17
481	474737,42	2348213,73
482	474731,73	2348228,43
483	474725,94	2348240,85
484	474721,81	2348238,84
485	474703,49	2348279,44
486	474697,15	2348297,65

487	474691,10	2348321,01
488	474696,09	2348322,21
489	474692,27	2348339,43
490	474688,17	2348356,48
491	474683,11	2348355,32
492	474665,27	2348441,62
493	474668,96	2348442,43
494	474666,03	2348455,90
495	474664,60	2348469,86
496	474660,51	2348469,47
497	474656,82	2348496,23
498	474648,95	2348574,31
499	474645,52	2348573,94
500	474643,49	2348577,30
501	474643,45	2348579,26
502	474634,50	2348594,07
503	474633,64	2348593,45
504	474624,26	2348609,03
505	474625,07	2348609,61
506	474624,97	2348609,80
507	474631,54	2348614,55
508	474638,10	2348621,01
509	474644,61	2348642,43
510	474682,85	2348876,06
511	474689,33	2348988,87
512	474689,33	2348988,93
513	474691,93	2349002,87
514	474692,04	2349003,14
515	474693,51	2349010,78
516	474704,30	2349028,11
517	474714,13	2349041,15
518	474726,51	2349053,76
519	474782,67	2349099,48
520	474798,09	2349115,14
521	474810,78	2349135,54
522	474849,57	2349316,95
523	474835,34	2349376,09
524	474799,81	2349418,69
525	474772,90	2349450,90
526	474748,75	2349479,88
527	474749,59	2349480,55
528	474749,57	2349480,58
529	474753,18	2349483,68
530	474752,54	2349484,45
531	474767,27	2349496,74
532	474767,91	2349495,97
533	474793,37	2349517,21

534	474794,40	2349516,15
535	474798,87	2349519,70
536	474801,30	2349651,04
537	474805,56	2349881,87
538	474715,44	2350107,76
539	474697,13	2350313,20
540	474694,61	2350350,96
541	474694,35	2350356,79
542	474693,30	2350366,40
543	474627,46	2350378,68
544	474612,28	2350534,90
545	474611,31	2350534,57
546	474610,05	2350547,54
547	474611,02	2350547,84
548	474609,44	2350563,69
549	474638,90	2350573,02
550	474645,33	2350556,85
551	474665,11	2350564,78
552	474662,18	2350578,85
553	474653,09	2350710,30
554	474742,47	2350727,43
555	474744,35	2350730,05
556	474744,57	2350731,20
557	474747,51	2350734,44
558	474804,42	2350813,75
559	474824,87	2350931,13
560	474858,09	2350940,77
561	474866,69	2350958,58
562	474872,17	2350995,61
563	474878,57	2351013,03
564	474923,55	2351079,08
565	474962,36	2351107,47
566	474990,17	2351114,84
567	475015,28	2351125,00
568	475035,09	2351137,15
569	475067,86	2351169,49
570	475054,91	2351182,75
571	475051,05	2351179,28
572	475036,64	2351194,71
573	475013,36	2351216,23
574	475017,24	2351221,05
575	475005,44	2351233,46
576	474999,68	2351229,90
577	474964,99	2351265,10
578	474919,07	2351304,15

579	474855,21	2351354,95
580	474857,03	2351357,41
581	474842,44	2351368,59
582	474840,13	2351365,61
583	474841,69	2351356,90
584	474833,61	2351343,46
585	474816,12	2351312,24
586	474809,37	2351296,40
587	474796,87	2351290,46
588	474770,65	2351287,14
589	474765,08	2351293,68
590	474760,96	2351317,94
591	474756,39	2351328,65
592	474742,80	2351338,74
593	474726,46	2351338,81
594	474718,97	2351344,04
595	474715,75	2351338,63
596	474715,31	2351336,90
597	474695,56	2351341,97
598	474695,82	2351342,84
599	474677,07	2351345,43
600	474666,14	2351355,43
601	474659,53	2351358,58
602	474642,14	2351366,32
603	474634,42	2351379,43
604	474602,22	2351382,23
605	474601,10	2351367,39
606	474632,74	2351361,51
607	474640,89	2351360,15
608	474654,77	2351353,89
609	474653,56	2351346,16
610	474633,54	2351349,26
611	474608,95	2351353,05
612	474595,43	2351354,88
613	474595,77	2351356,89
614	474587,16	2351358,15
615	474587,16	2351346,02
616	474600,91	2351346,02
617	474607,59	2351346,02
618	474608,18	2351349,09
619	474632,93	2351345,22
620	474652,93	2351342,17
1	474652,93	2351342,17

Обследование было начато с самой юго-восточной точки линейного объекта «Газопровод межпоселковый от д. Самушкино – д. Шахново – д. Вороново Волховского

района Ленинградской области», у основания первой надпойменной террасы р. Воронежка в южной части д. Потанино. Здесь была произведена точка фотофиксации №1 (илл. 7-8, 9-11). Отсюда трасса обследования идет 100 м к северу по заливному луку, занятому гаражами, после чего заходит в створ безымянного ручья, впадающего в р. Воронежка к югу от ул. Гуриновской. На этом отрезке был заложен разведывательный археологический шурф №1 (шурф¹⁶ 1 – илл. 7-8, 12-15). Далее в створе ручья трасса обследования пересекает автомобильную дорогу регионального значения №41К-376. Здесь была произведена точка фотофиксации №2 (илл. 7-8, 16-17).

Далее трасса огибает дугу 235 м в северо-западном и северо-восточном направлении, выходя в створ ул. Гуриновской, по которому следует 275 м на северо-запад до северной окраины д. Потанино. На повороте трассы к юго-западу была произведена точка фотофиксации №3 (илл. 7-8, 18-19). Отсюда трасса идет по границе хвойного и смешанного леса 865 м вдоль северо-западной окраины вышеуказанной деревни, и выходит к сельскохозяйственному полю в западной ее оконечности. У перекрестка грунтовой дороги местного значения и автомобильной дороги регионального значения №41К-376 была произведена точка фотофиксации №4 (илл. 7-8, 20-21). Разведывательный археологический шурф №2 (Ш 2 – илл. 7-8, 22-25) был заложен у южной границы сельскохозяйственного поля.

Следующие 1100 м трассы обследования проходят в северо-западном направлении вдоль границы хвойного и смешанного леса по северной окраине д. Самушкино. На этом отрезке была произведена точка фотофиксации №5 (илл. 7-8, 26). У точки фотофиксации №6 (илл. 7-8, 27-28) трасса пересекает автомобильную дорогу регионального значения №41К-376. Отсюда трасса идет 200 м к северо-западу в створе вышеуказанной автодороги. На этом отрезке участка обследования был заложен археологический шурф №3 (Ш 3 – илл. 7-8, 29-32) и произведена точка фотофиксации №7 (илл. 7-8, 33-34).

Следующие 300 м трассы проходят в юго-восточном направлении, вдоль автомобильной дороги. Здесь были произведены точки фотофиксации №8-9 (илл. 7-8, 35-38). Далее трасса обследования проходит 500 м по южной обочине автомобильной дороги регионального значения №41К-376, вдоль границы смешанного и хвойного леса. У перекрестка грунтовой дороги местного значения и вышеуказанной автодороги была произведена точка фотофиксации №10 (илл. 7-8, 39-40). Отсюда трасса обследования идет 1,5 км в северо-западном направлении в створе указанной дороги до д. Горное Елохово. На этом отрезке была произведена точка фотофиксации №11 (илл. 7-8, 41-42) и заложен археологический шурф №4 (Ш 4 – илл. 7-8, 43-46) У юго-восточной окраины д. Горное Елохино была произведена точка фотофиксации №12 (илл. 7-8, 47-48).

У северо-западной окраины д. Горное Елохино трасса обследования имеет ответвление протяженностью 650 м, отходящее от основного створа в низину к юго-юго-западу, затем поднимающееся к востоку-юго-востоку в створе грунтовой дороги вдоль частных земельных участков параллельно берегу р. Воронежка, затем пересекающее русло реки по оси северо-восток-юго-запад, и далее поднимающееся по низине безымянного ручья, пересекающего восточную окраину д. Шахново к автомобильной дороге регионального значения №41К-376. В створе указанного ответвления трассы обследования на берегах р. Воронежка были заложены разведывательные археологические шурфы №6-7 (Ш 6-7 – илл. 7-8, 53-57, 60-63) и произведены точки фотофиксации №13-16 (илл. 7-8, 49-52, 58-59, 64).

Основной створ трассы обследования проходит далее 850 м вдоль грунтовой дороги местного значения от д. Самушкино до д. Воронино к западу вдоль сельскохозяйственных угодий и вырубки хвойного леса по берегу р. Воронежка. На этом отрезке был заложен разведывательный археологический шурф №5 (Ш 5 – илл. 7-8, 65-68) и произведена точка

¹⁶ Далее в тексте и на карте – Ш.

фотофиксации №17 (илл. 7-8, 69-70). Далее трасса поворачивает вместе со створом вышеуказанной дороги к юго-западу в пойму р. Воронежки, на протяжении следующих 350 м огибая с юго-восточной стороны объект археологического наследия «Курганная группа, 25 насыпей» (По Лапшину: «Шахново-1») (илл. 7-8, 71). На этом отрезке были произведены точки фотофиксации №№18-26 (илл. 7-8, 72-88).

Затем трасса идет 650 м в юго-западном направлении, проходя в непосредственной близости от объекта археологического наследия «Шахново-2», у северо-восточных и юго-западных оконечностей которого были произведены точки фотофиксации №№27-28 (илл. 7-8, 93-96). На этом отрезке были заложены разведывательные археологические шурфы №№8-9 (Ш 8-9 – илл. 7-8, 89-92, 97-100).

Затем трасса обследования проходит в створе вышеуказанной грунтовой автодороги местного значения к северо-западной оконечности мыса, образованного радиальным изгибом р. Воронежка. В северо-западной части этого мыса трасса обследования имеет ответвление протяженностью 350 м к югу, проходящее по западной части залесенного мыса, пересекающего русло р. Воронежка и выходящего к автомобильной дороге регионального значения №41К-376 у юго-восточной окраины д. Вороново. На этом отрезке был заложен разведывательный археологический шурф №10 (Ш 10 – илл. 7-8, 103-106) и произведены точки фотофиксации №№29-30 (илл. 7-8, 101-102, 107-108).

Основной створ трассы обследования вместе со створом грунтовой дороги от д. Самушкино до д. Воронино поворачивает к северо-западу и через 650 м выходит по смешанному лесу к северной окраине д. Вороново, где заканчивается у точки фотофиксации №31 (илл. 7-8, 109).

Границы участка обследования (прохождения трассы газопровода) на местности не обозначена.

В соответствии с техническим заданием в границах трассы обследования было заложено 10 разведочных шурфов размерами 1x1 м, ориентированные по сторонам света (илл. 7-8).

Разведывательный археологический шурф 1 был заложен в восточной оконечности трассы обследования, в восточной части п. Потанино, на первой надпойменной террасе к востоку от безымянного ручья, впадающего в р. Воронежка к югу от пересечения ул. Гуриновская с автодорогой 41К-376 (илл. 7-8, 12-15).

Шурф №1 (WGS84. N 60.270105, E 32.779511) . Шурф заложен в восточной оконечности трассы обследования у восточной окраины с. Паша в 45 м к юго-юго-востоку от юго-восточного угла жилого дома по адресу д. Потанино, д. 11 и в 65 м к западу от русла р. Воронежка в точке наименьшего удаления. Стратиграфия: 1-2 см – дерн; 11-17 см – коричневая гумусированная супесь; ниже – светло-желтая супесь – материк. Литологически сложившийся культурный слой не выявлен, археологического материала не обнаружено. Материк прокопан в северо-западном углу шурфа на глубину 20 см. После завершения работ шурф был засыпан.

Разведывательные археологические шурфы 2-3 были заложены к северу от автодороги 41К-376 на западной окраине д. Потанино в поле и у северо-западной окраины д. Самушкино в смешанном лесу (илл. 7-8, 22-25, 29-32).

Шурф №2 (WGS84. N 60.270397, E 32.763175). Шурф заложен в восточной части трассы обследования у восточной окраины с. Паша в 210 м к западу-северо-западу от частного жилого дома по адресу д. Потанино, д. 13, лит. Д и в 45 м к северу от автодороги 41К-376. Стратиграфия: 4-5 см – дерн; 16-19 см – коричневая гумусированная супесь; ниже – светло-желтая ожелезненная супесь – материк. Литологически сложившийся культурный слой не выявлен, археологического материала не обнаружено. Материк прокопан в северо-западном углу шурфа на глубину 25 см. После завершения работ шурф был засыпан.

Шурф №3 (WGS84. N 60.273412, E 32.743517). Шурф заложен в восточной части трассы обследования у восточной окраины с. Паша в 350 м к востоку-северо-востоку от

кладбища у Сретенской церкви в д. Самушкино и в 77 м к северо-северо-востоку от автодороги 41К-376. Стратиграфия: 3-7 см – дерн; 6-15 см – серая гумусированная супесь; ниже – желто-коричневая ожелезненная супесь – материк. Литологически сложившийся культурный слой не выявлен, археологического материала не обнаружено. Материк прокопан в северо-западном углу шурфа на глубину 25 см. После завершения работ шурф был засыпан.

Разведывательные археологические шурфы 4-5 были заложены к северу от грунтовой дороги от д. Самушкино до д. Воронино к юго-востоку и северо-западу от д. Горное Елохово в хвойном лесу (илл. 7-8, 43-46, 65-68).

Шурф №4 (WGS84. N 60.273289, E 32.715983). Шурф заложен в центральной части трассы обследования к юго-востоку от д. Горное Елохово в 660 м к юго-востоку от восточной окраины д. Горное Елохово и в 18 м к северо-востоку от грунтовой дороги от д. Самушкино до д. Воронино. Стратиграфия: 3-4 см – дерн; 27-30 см – серая гумусированная супесь; ниже – светло-желтая супесь – материк. Литологически сложившийся культурный слой не выявлен, археологического материала не обнаружено. Материк прокопан в северо-западном углу шурфа на глубину 20 см. После завершения работ шурф был засыпан.

Шурф №5 (WGS84. N 60.277565, E 32.696830). Шурф заложен в центральной части трассы обследования к северо-западу от д. Горное Елохово в 110 м к западу-северо-западу от северо-западной окраины д. Горное Елохово и в 15 м к северо-северо-востоку от грунтовой дороги от д. Самушкино до д. Воронино. Стратиграфия: 3-4 см – дерн; 21-23 см – серая гумусированная супесь; ниже – светло-желтая супесь – материк. Литологически сложившийся культурный слой не выявлен, археологического материала не обнаружено. Материк прокопан в северо-западном углу шурфа на глубину 30 см. После завершения работ шурф был засыпан.

Разведывательные археологические шурфы 6-7 были заложены в створе ответвления трассы обследования на берегах р. Воронежка на южной окраины д. Горное Елохово и к северу от восточной окраины д. Шахново (илл. 7-8, 53-57, 60-63).

Шурф №6 (WGS84. N 60.276170, E 32.699934). Шурф заложен в центральной части трассы обследования к северо-западу от д. Горное Елохово в 150 м к юго-востоку от северо-западной окраины д. Горное Елохово и в 35 м к северо-северо-востоку от русла р. Воронежка. Стратиграфия: 3-4 см – дерн; 19-22 см – темно-коричневая гумусированная супесь; 20 см – ПГС; ниже – уровень грунтовых вод. Литологически сложившийся культурный слой не выявлен, археологического материала не обнаружено. Материк не прокапывался. После завершения работ шурф был засыпан.

Шурф №7 (WGS84. N 60.275633, E 32.698926). Шурф заложен в центральной части трассы обследования к северо-западу от д. Горное Елохово в 170 м к юго-юго-востоку от северо-западной окраины д. Горное Елохово и в 25 м к юго-востоку от русла р. Воронежка. Стратиграфия: 3-6 см – дерн; 20-24 см – светло-коричневая гумусированная супесь; ниже – светло-коричневая суглинистая супесь – материк. Литологически сложившийся культурный слой не выявлен, археологического материала не обнаружено. Материк прокопан в северо-западном углу шурфа на глубину 30 см. После завершения работ шурф был засыпан.

Разведывательные археологические шурфы 8-10 были заложены в западной части трассы обследования на подходе и в северо-западной части мыса, образованного радиальным изгибом р. Воронежка, к югу от поворота грунтовой дороги в сторону д. Воронино (илл. 7-8, 89-92, 97-100, 103-106).

Шурф №8 (WGS84. N 60.274531, E 32.675853). Шурф заложен в западной части трассы обследования к северо-западу от д. Горное Елохово в 330 м к востоку-северо-востоку от поворота грунтовой дороги от д. Самушкино до д. Воронино к северо-западу на подходе к д. Воронино и в 10 м к юго-востоку от указанной грунтовой дороги в точке наименьшего удаления. Стратиграфия: 5-6 см – дерн; 4-10 см – серая гумусированная супесь; ниже – желто-коричневый песок – материк. Литологически сложившийся культурный слой не

выявлен, археологического материала не обнаружено. Материк прокопан в северо-западном углу шурфа на глубину 25 см. После завершения работ шурф был засыпан.

Шурф №9 (WGS84. N 60.273883, E 32.672960). Шурф заложен в западной части трассы обследования к северо-западу от д. Горное Елохово в 160 м к востоку-северо-востоку от поворота грунтовой дороги от д. Самушкино до д. Воронино к северо-западу на подходе к д. Воронино и в 12 м к юго-юго-востоку от указанной грунтовой дороги в точке наименьшего удаления. Стратиграфия: 5-6 см – дерн; 6-10 см – серая гумусированная супесь; ниже – желто-коричневый песок – материк. Литологически сложившийся культурный слой не выявлен, археологического материала не обнаружено. Материк прокопан в северо-западном углу шурфа на глубину 30 см. После завершения работ шурф был засыпан.

Шурф №10 (WGS84. N 60.272836, E 32.670917). Шурф заложен в западной части трассы обследования к северо-западу от д. Горное Елохово в 10 м к юго-юго-востоку от поворота грунтовой дороги от д. Самушкино до д. Воронино к северо-западу на подходе к д. Воронино и в 113 м к северо-востоку от русла р. Воронежка. Стратиграфия: 2-3 см – мох; 15-25 см – темно-серая гумусированная супесь; ниже – желто-коричневый песок – материк. Литологически сложившийся культурный слой не выявлен, археологического материала не обнаружено. Материк прокопан в северо-западном углу шурфа на глубину 25 см. После завершения работ шурф был засыпан.

Таким образом, в результате проведенных изысканий в пределах указанного участка новые объекты культурного (археологического) наследия, местонахождения археологических артефактов и объекты, обладающие признаками объектов культурного наследия не зафиксированы.

ОБОСНОВАНИЕ ВЫВОДОВ ЭКСПЕРТИЗЫ

В результате археологического обследования, проведенного в апреле 2024 г. согласно Открытого листа № 2771-2023 от 24 июля 2023 г., выданный на имя Н.В. Хвоцинской Министерством культуры Российской Федерации, на территории земельного участка, отведенного под работы по объекту «Газопровод межпоселковый от д. Самушкино – д. Шахново – д. Вороново Волховского района Ленинградской области» установлено следующее:

Полевое археологическое обследование земельного участка, предназначенного для проектирования и размещения объекта «Газопровод межпоселковый от д. Самушкино – д. Шахново – д. Вороново Волховского района Ленинградской области», в границах участка новых объектов культурного (археологического) наследия и новых объектов, обладающих признаками объектов культурного (археологического) наследия не выявило.

В разведочных археологических шурфах прослежена следующая стратиграфическая картина: под слоем дерна и подстилающим его слоем почвы прослежен материк – супеси и пески различных оттенков. Археологической шурфовкой пройдены все послеледниковые отложения, в которых потенциально можно было бы ожидать обнаружения признаков объектов археологического наследия.

Таким образом, участок обследован полностью, разведочное обследование на территории земельного участка, предназначенного для проектирования и размещения объекта «Газопровод межпоселковый от д. Самушкино – д. Шахново – д. Вороново Волховского района Ленинградской области» не выявило новых объектов культурного (археологического) наследия, объектов, обладающих признаками объектов культурного наследия и/или отдельных артефактов, возраст которых превышал бы 100 лет.


Первоначальная трассировка газопровода проходила по территории объекта культурного наследия «Курганная группа, 25 насыпей», средневековье, местоположение: Ленинградская область, Волховский район, Потанинское сельское поселение, в 2 км к

востоку от д. Вороново, в 0,7 км к западу от д. Горное Елохово, в 160 м к северо-западу от центральной части д. Шахново, на высоком правом коренном берегу р. Воронеги (на высоте 15-16 м над уровнем реки), в хвойном лесу.

После рекомендаций о необходимости обхода территории курганной группы и консультаций с Комитетом по сохранению культурного наследия Заказчиком была разработана трасса в обход курганной группы с юго-восточной стороны, в пойменной части р. Воронежка. В связи с прохождением трассы проектируемого газопровода близ границ известного объекта археологического наследия, при проведении строительных работ необходимо обеспечить сохранность указанных памятников – требуется разработать раздел обеспечения сохранности.

Вывод:

Экспертом сделан вывод о невозможности **(отрицательное заключение)** проведения земляных, строительных, мелиоративных и (или) хозяйственных работ, предусмотренных статьей 25 Лесного кодекса Российской Федерации работ по использованию лесов и иных работ на земельных участках в границах объекта: «Газопровод межпоселковый от д. Самушкино – д. Шахново – д. Вороново Волховского района Ленинградской области», ввиду наличия на участке, непосредственно примыкающем к участку проектирования, объекта археологического наследия «Курганная группа, 25 насыпей».


13.08.2024

Н.В. Хвоцинская

Документ подписан усиленной квалифицированной цифровой подписью в соответствии с п. 22 Положения о Государственной историко-культурной экспертизе, утвержденного постановлением Правительства от 15 июля 2009 г. № 569.

Перечень приложений к заключению экспертизы:

Приложение 1. Библиографические, картографические и архивные источники;

Приложение 2. Альбом иллюстраций.

Приложение 3. Копия разрешительной документации на право проведения археологических работ; Копии документов об аттестации государственного эксперта; Сведения о квалификации трудовых ресурсов.

Приложение 4. Техническое задание к Договору №82-П/24 от «08» мая 2024 г. Оферта от 22.04.2024 №2070-И/24

Приложение 5. Копии документов, предоставленных заказчиком.

ПРИЛОЖЕНИЕ № 1

к Акту по результатам государственной историко-культурной экспертизы земельного участка, подлежащего воздействию земляных, строительных, мелиоративных, хозяйственных и (или) иных работ, предусмотренных статьей 25 Лесного кодекса РФ работ по использованию лесов (за исключением работ, указанных в пунктах 3, 4 и 7 части 1 статьи 25 Лесного кодекса РФ) и иных работ, в случае если федеральный орган охраны объектов культурного наследия и орган охраны объектов культурного наследия субъекта РФ не имеет данных об отсутствии на указанном земельном участке объектов археологического наследия, включенных в реестр, и выявленных объектов археологического наследия (пп. «д» п. 11 (1) Положения о Государственной историко-культурной экспертизе, утвержденного Постановлением Правительства РФ от 15 июля 2009 года № 569), по объекту: «Газопровод межпоселковый от д. Самушкино – д. Шахново – д. Вороново Волховского района Ленинградской области»

БИБЛИОГРАФИЧЕСКИЕ, КАРТОГРАФИЧЕСКИЕ И АРХИВНЫЕ ИСТОЧНИКИ

ЛИТЕРАТУРА И АРХИВНЫЕ ИСТОЧНИКИ

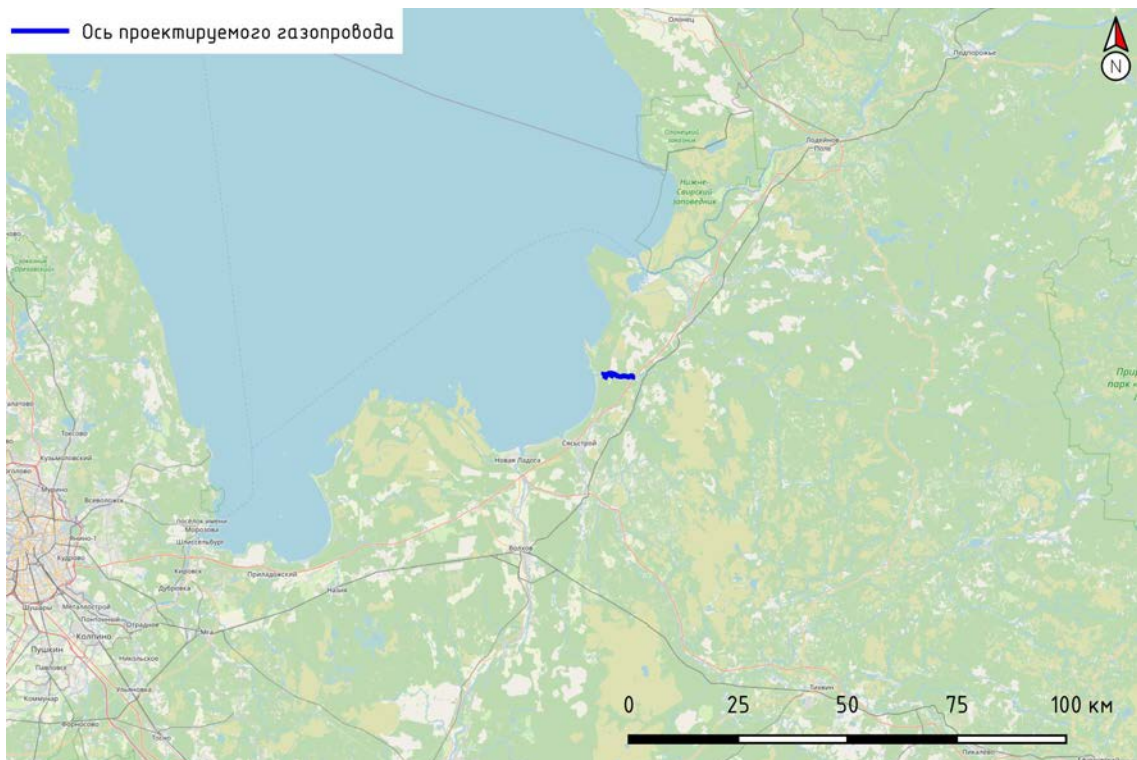
1. Волковицкий А.И., Григорьева Н.В., Селин А.А. Новые средневековые находки в Южном Приладожье // Археологическое наследие Санкт-Петербурга. Вып. 2: Древности Ижорской земли / Ред. П.Е. Сорокин. СПб., 2008
2. Гусенцова Т.М. Исследования торфяниковой стоянки Подолье 1 эпох камня – раннего металла в Южном Приладожье // Археологические открытия 2010–2013 года. М.: ИА РАН, 2015
3. Гусенцова Т.М., Кулькова М.А., Лудикова А.В., Рябчук Д.В., Сапелко Т.В., Сергеев А.Ю., Холкина М.А. Археология и палеогеография стоянки Подолье 1 в Южном Приладожье // Археология озерных поселений IV–II тыс. до н.э.: хронология культур и природно-климатические ритмы. СПб.: Периферия, 2014
4. Иностранцев А.А. Доисторический человек каменного века побережья Ладожского озера. СПб., 1882
5. Исаченко Г.А. Окно в Европу: история и ландшафты. СПб.: Изд-во СПбГУ, 1998.
6. Кирпичников А.Н., Сарабьянов В.Д. Старая Ладога – первая столица Руси. СПб.: Славия, 2012
7. Ладога и ее соседи в эпоху средневековья. – СПб.: ИИМК РАН, 2002
8. Лапшин В.А. Археологическая карта Ленинградской области. Часть II: Восточные и северные районы. СПб.: Изд-во СПбГУ, 1995
9. Никонов А.А., Лийва А.А. К вопросу об абсолютном возрасте времени обитания древних людей на южном берегу Ладожского озера (В развитие выдающегося труда А.А. Иностранцева) //Идеи А.А. Иностранцева в геологии и археологии. Геологические музеи. Материалы научной конференции. СПб., 2009
10. Орлов С.Н. Памятники эпохи раннего железного века и средневековья в долине р. Волхов // Северная Русь и ее соседи в эпоху раннего средневековья. Л.: Изд-во ЛГУ, 1982
11. Петренко В.П. Городище на р. Лаве // КСИА. 1982. Вып. 171
12. Петренко В.П. Погребальный обряд населения Северной Руси VIII–X вв.: Сопки Северного Поволховья. СПб.: Наука, 1994.
13. Селин А.А. Городок на Лаве. Итоги исследований 2001 года // Староладожский сборник. Вып. 5. СПб.; Старая Ладога, 2002
14. Рябинин Е.А. Финно-угорские племена в составе Древней Руси. К истории славяно-финских этнокультурных связей: Историко-археологические очерки. СПб.: Изд-во СПбГУ, 1997
15. Сорокин П. Е., Певнева М. В. Изучение ижорского могильника Кирсино 2.// Ладога в контексте истории и археологии северной Евразии. : По материалам XVII Чтений памяти Анны Мачинской (Старая Ладога, 22– 23 декабря 2012 г.) и XVIII Чтений памяти Анны и

- Дмитрия Алексеевича Мачинских (Старая Ладога, 21–22 декабря 2013 г.) — СПб. :
Нестор-История, 2014
16. Средневековая Ладога. Новые археологические открытия и исследования/ Отв. ред. В.В. Седов. Л.: Наука, 1985
 17. Старая Ладога и проблемы археологии Северной Руси. Сб. статей памяти О.И. Давидан. – СПб.: Изд-во ГЭ, 2002
 18. Тимофеев В.И. Южное Приладожье, «стоянки А.А. Иностранцева» и стоянка Березье // Лапшин В.А. Археологическая карта Ленинградской области. Часть II: Восточные и северные районы. СПб.: Изд-во СПбГУ, 1995.
 19. Шмелев К.В. Заставы и гарнизоны "Свейского рубежа" XVII века // Новый часовой. 2004. № 15-16
 20. Юшкова М.А. Памятники культуры сетчатой керамики в Южном Приладожье // Древние культуры Восточной Европы: эталонные памятники и опорные комплексы в контексте современных археологических исследований: Замятнинский сборник. Вып. 4 / Отв. ред. Г.А. Хлопачев. — Санкт-Петербург: МАЭ РАН, 2015
 21. Юшкова М.А. Памятники эпохи раннего металла в Нижнем Поволховье // Новгород и Новгородская земля. История и археология. Вып.18. Новгород, 2004
 22. Юшкова М.А. Эпоха бронзы и ранний железный век в юго-восточной части бассейна Финского залива. Дисс. ... канд ист. наук. СПб., 2009

ПРИЛОЖЕНИЕ № 2

к Акту по результатам государственной историко-культурной экспертизы земельного участка, подлежащего воздействию земляных, строительных, мелиоративных, хозяйственных и (или) иных работ, предусмотренных статьей 25 Лесного кодекса РФ работ по использованию лесов (за исключением работ, указанных в пунктах 3, 4 и 7 части 1 статьи 25 Лесного кодекса РФ) и иных работ, в случае если федеральный орган охраны объектов культурного наследия и орган охраны объектов культурного наследия субъекта РФ не имеет данных об отсутствии на указанном земельном участке объектов археологического наследия, включенных в реестр, и выявленных объектов археологического наследия (пп. «д» п. 11 (1) Положения о Государственной историко-культурной экспертизе, утвержденного Постановлением Правительства РФ от 15 июля 2009 года № 569), по объекту: «Газопровод межпоселковый от д. Самушкино – д. Шахново – д. Вороново Волховского района Ленинградской области»

АЛЬБОМ ИЛЛЮСТРАЦИЙ



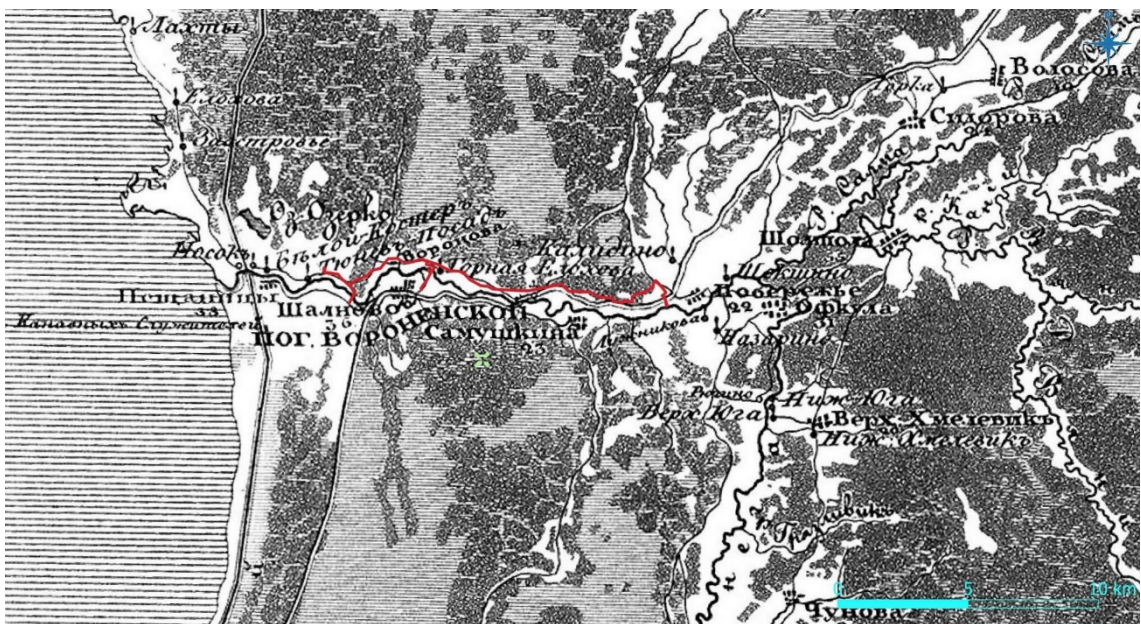
Илл. 1. Ленинградская область, Волховский район. 2024 г. «Газопровод межпоселковый от д. Самушкино – д. Шахново – д. Вороново Волховского района Ленинградской области». Месторасположение участка обследования на фрагменте карты Ленинградской области Open street map. 2024 г.



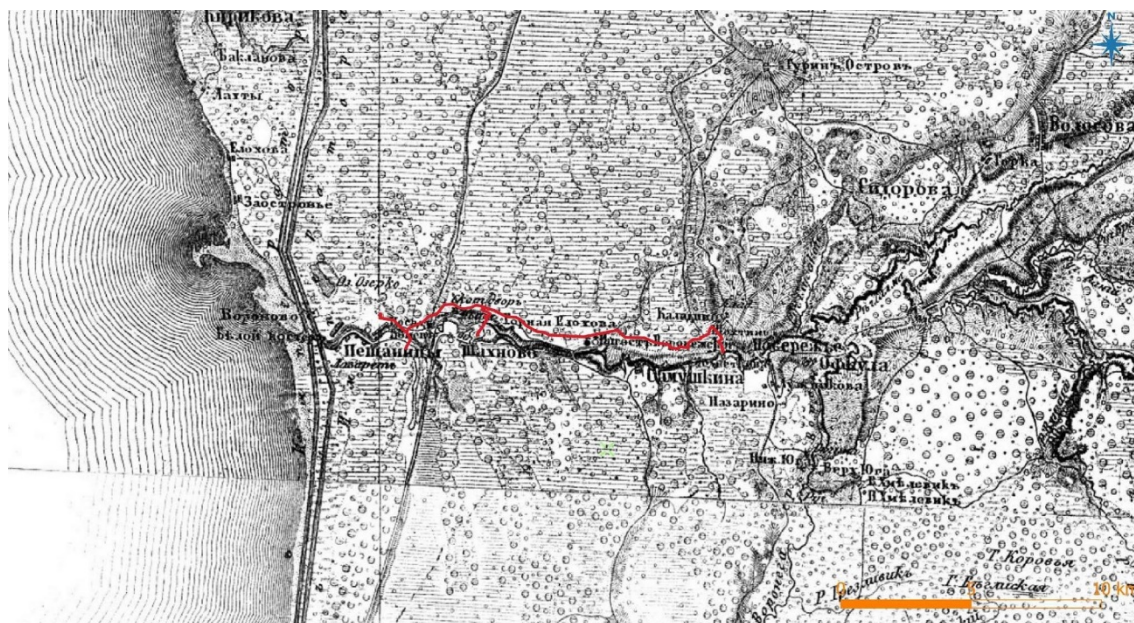
Илл. 2. Ленинградская область, Волховский район. 2024 г. «Газопровод межпоселковый от д. Самушкино – д. Шахново – д. Вороново Волховского района Ленинградской области». Месторасположение участка обследования в Волховском районе Ленинградской области. Open street map. 2024 г.



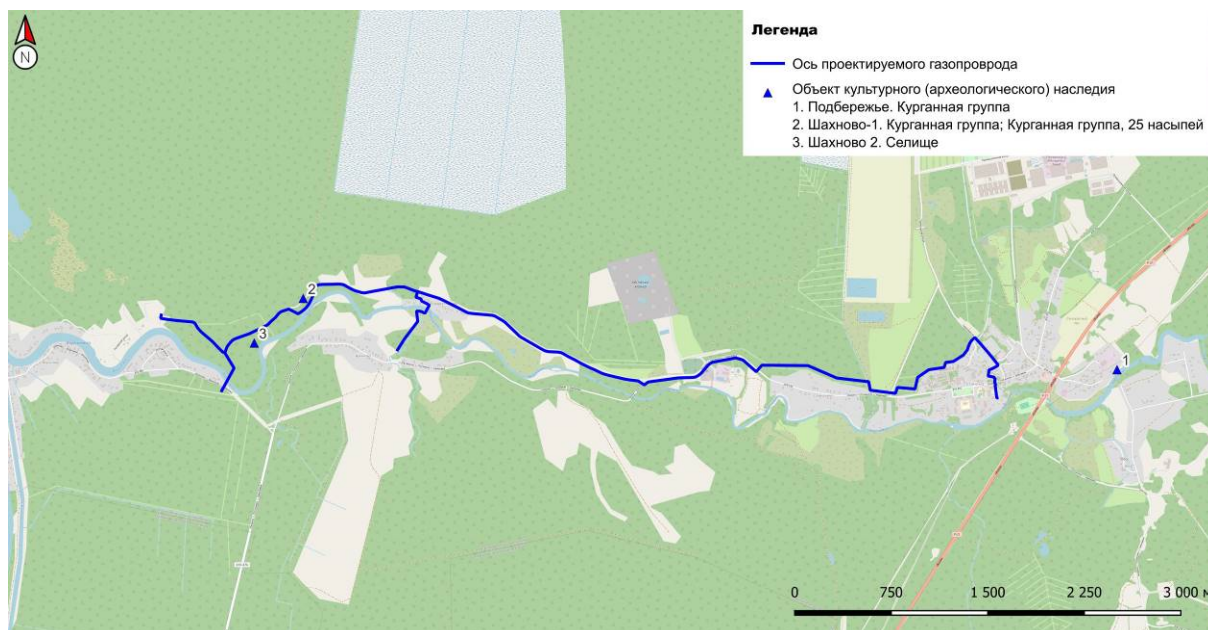
Илл. 3. Ленинградская область, Волховский район. 2024 г. «Газопровод межпоселковый от д. Самушкино – д. Шахново – д. Вороново Волховского района Ленинградской области». Месторасположение участка проведения работ на фрагменте карты С.-Петербургской губернии, Новгородского и Выборгского наместничеств. 1794 г.



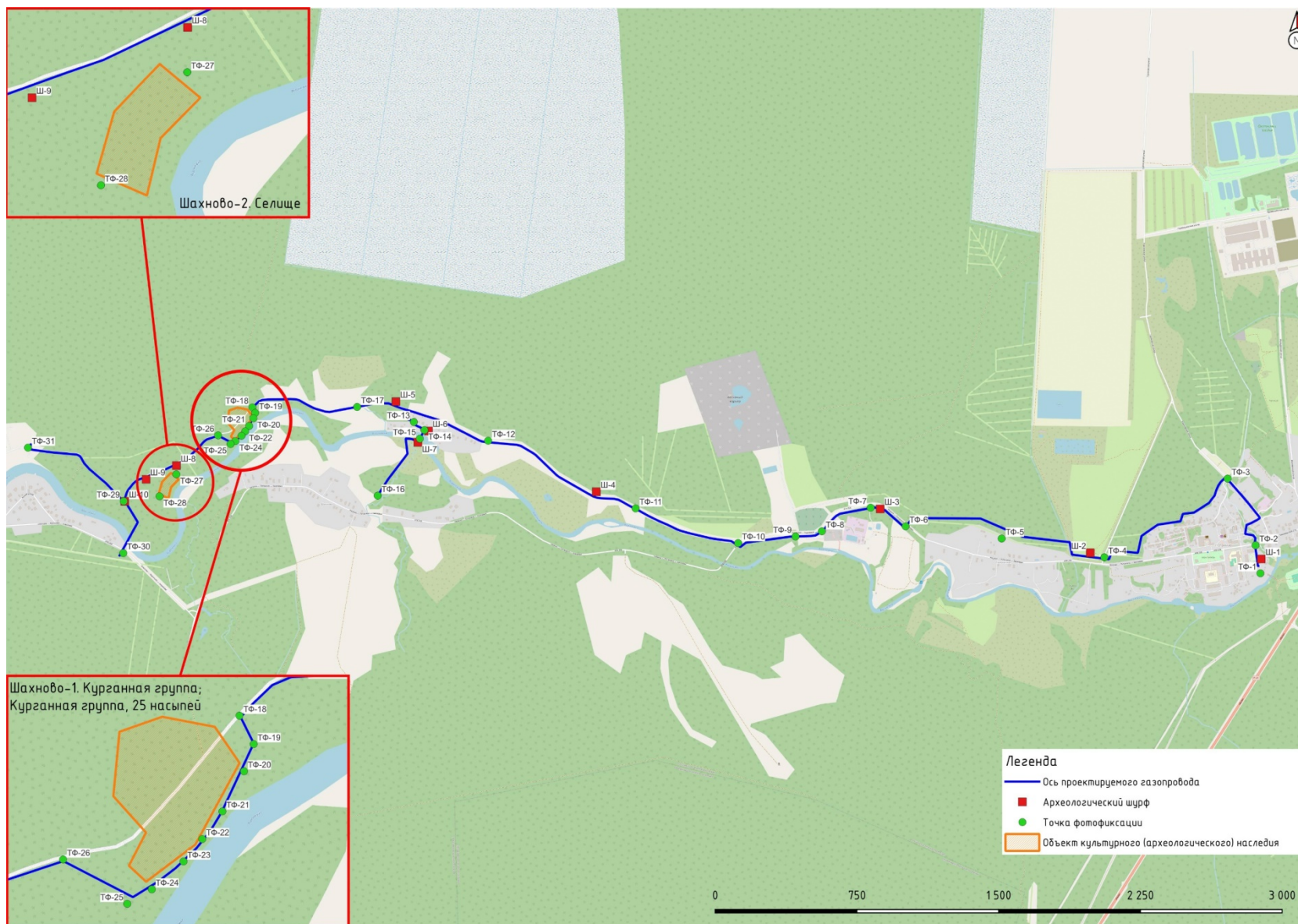
Илл. 4. Ленинградская область, Волховский район. 2024 г. «Газопровод межпоселковый от д. Самушкино – д. Шахново – д. Вороново Волховского района Ленинградской области». Месторасположение участка проведения работ на фрагменте Пятиверстной топографической карты С.-Петербургской губернии Шуберта. 1834 г.



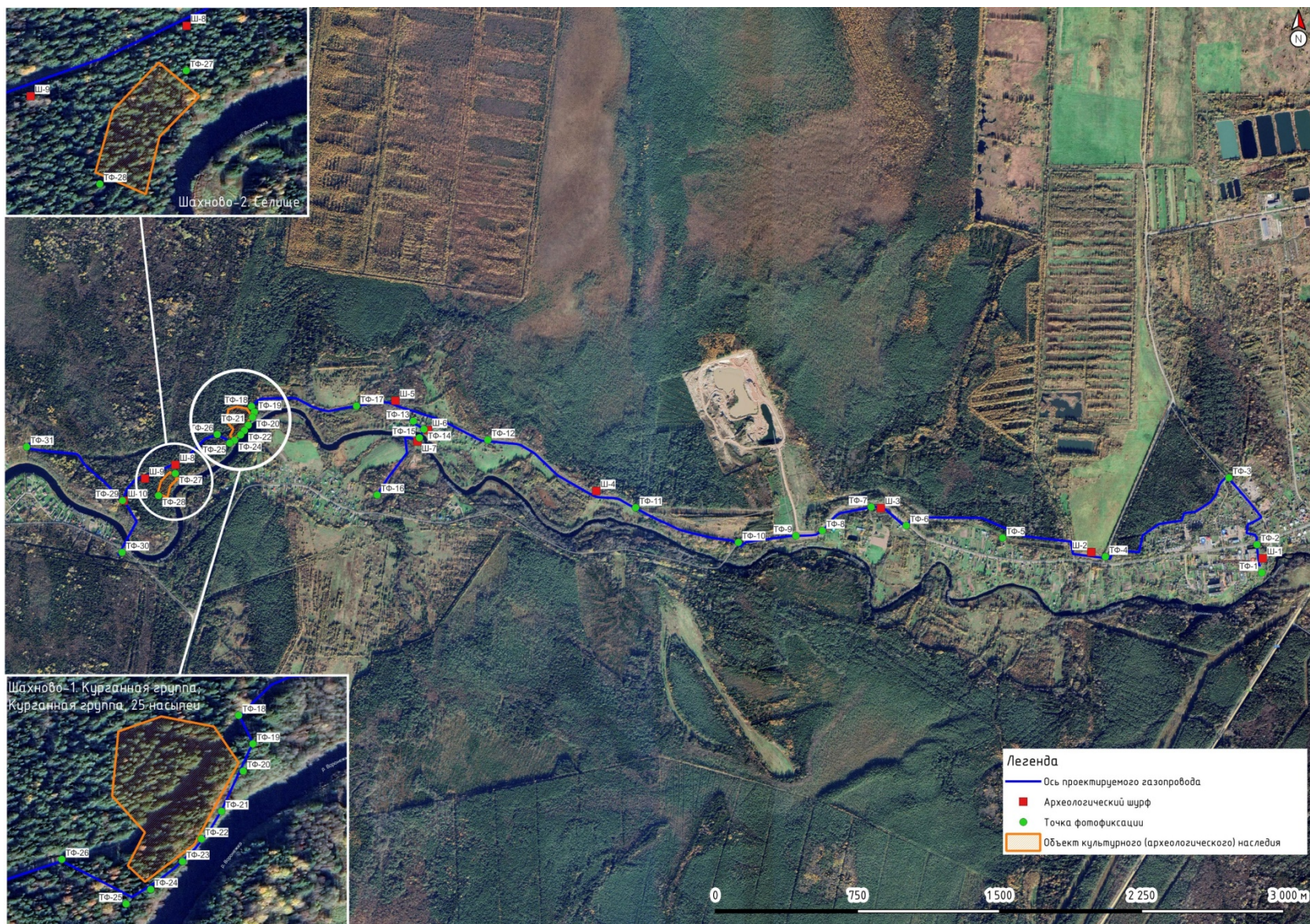
Илл. 5. Ленинградская область, Волховский район. 2024 г. «Газопровод межпоселковый от д. Самушкино – д. Шахново – д. Вороново Волховского района Ленинградской области». Месторасположение участка проведения работ на фрагменте Трехверстной военной топографической карты Российской Империи. Шуберт. 1846 г.



Илл. 6. Ленинградская область, Волховский район. 2024 г. «Газопровод межпоселковый от д. Самушкино – д. Шахново – д. Вороново Волховского района Ленинградской области». Расположение участка обследования относительно известных ранее объектов культурного (археологического) наследия:
 1. Подбережье – курганная группа (не сохранилась).
 2. Шахново-1 – курганная группа. 25 насыпей.
 3. Шахново-2 – селище.



Илл. 7. Ленинградская область, Волховский район. 2024 г. «Газопровод межпоселковый от д. Самушкино – д. Шахново – д. Вороново Волховского района Ленинградской области». Месторасположение точек фиксации и шурфов на топографической карте Open street map. 2024 г.



Илл. 8. Ленинградская область, Волховский район. 2024 г. «Газопровод межпоселковый от д. Самушкино – д. Шахново – д. Вороново Волховского района Ленинградской области». Месторасположение точек фиксации и шурфов на спутниковом снимке Google. 2024 г.



Илл. 9. Ленинградская область, Волховский район. 2024 г. «Газопровод межпоселковый от д. Самушкино – д. Шахново – д. Вороново Волховского района Ленинградской области». Точка фотофиксации 1. Вид с 3.



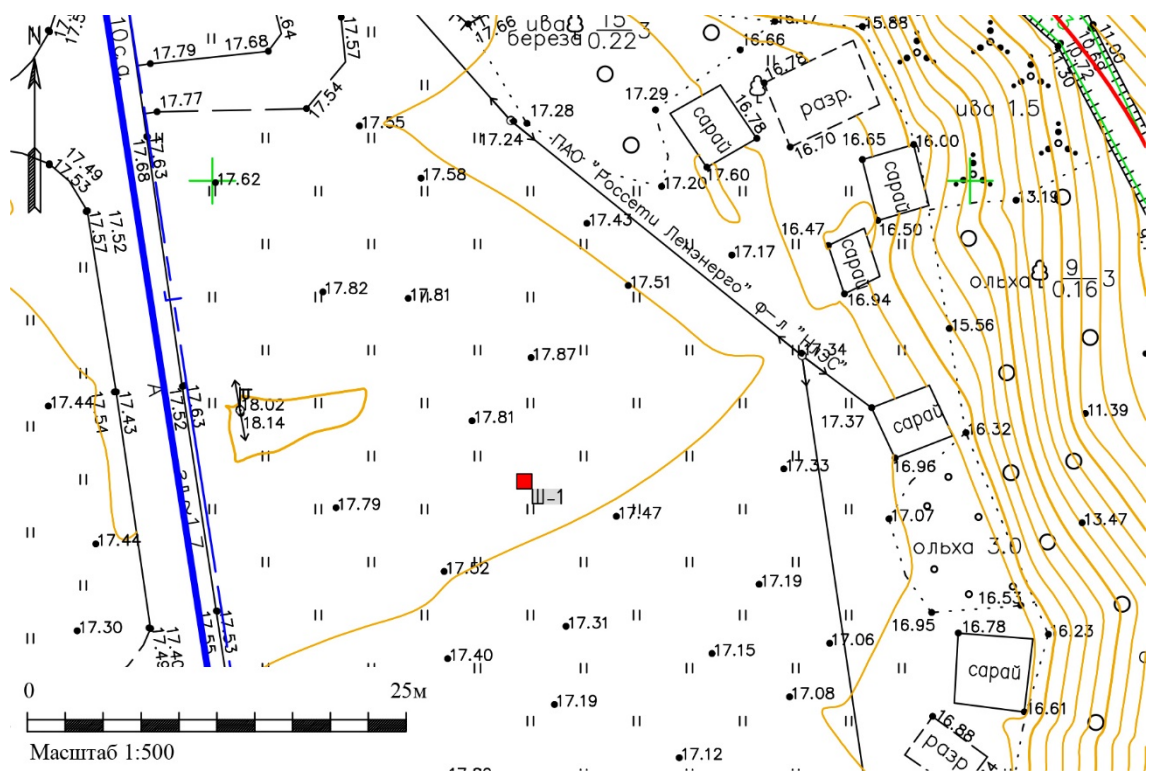
Илл. 10. Ленинградская область, Волховский район. 2024 г. «Газопровод межпоселковый от д. Самушкино – д. Шахново – д. Вороново Волховского района Ленинградской области». Точка фотофиксации 1. Вид с ЗЮЗ.



Илл. 11. Ленинградская область, Волховский район. 2024 г. «Газопровод межпоселковый от д. Самушкино – д. Шахново – д. Вороново Волховского района Ленинградской области». Точка фотофиксации 1. Вид с Ю.



Илл. 12. Ленинградская область, Волховский район. 2024 г. «Газопровод межпоселковый от д. Самушкино – д. Шахново – д. Вороново Волховского района Ленинградской области». Шурф 1. Местоположение. Вид с Ю.



Илл. 13. Ленинградская область, Волховский район. 2024 г. «Газопровод межпоселковый от д. Самушкино – д. Шахново – д. Вороново Волховского района Ленинградской области». Шурф 1 на фрагменте топографической карты (топографическая основа предоставлена Заказчиком).



Илл. 14. Ленинградская область, Волховский район. 2024 г. «Газопровод межпоселковый от д. Самушкино – д. Шахново – д. Вороново Волховского района Ленинградской области». Шурф 1. Зачистка по матерiku. Предметный вид с Ю.



Илл. 15. Ленинградская область, Волховский район. 2024 г. «Газопровод межпоселковый от д. Самушкино – д. Шахново – д. Вороново Волховского района Ленинградской области». Шурф 1. Рекультивация. Вид с Ю.



Илл. 16. Ленинградская область, Волховский район. 2024 г. «Газопровод межпоселковый от д. Самушкино – д. Шахново – д. Вороново Волховского района Ленинградской области». Точка фотофиксации 2. Вид с С.



Илл. 17. Ленинградская область, Волховский район. 2024 г. «Газопровод межпоселковый от д. Самушкино – д. Шахново – д. Вороново Волховского района Ленинградской области». Точка фотофиксации 2. Вид с Ю.



Илл. 18. Ленинградская область, Волховский район. 2024 г. «Газопровод межпоселковый от д. Самушкино – д. Шахново – д. Вороново Волховского района Ленинградской области». Точка фотофиксации 3. Вид с СВ.



Илл. 19. Ленинградская область, Волховский район. 2024 г. «Газопровод межпоселковый от д. Самушкино – д. Шахново – д. Вороново Волховского района Ленинградской области». Точка фотофиксации 3. Вид с СЗ.



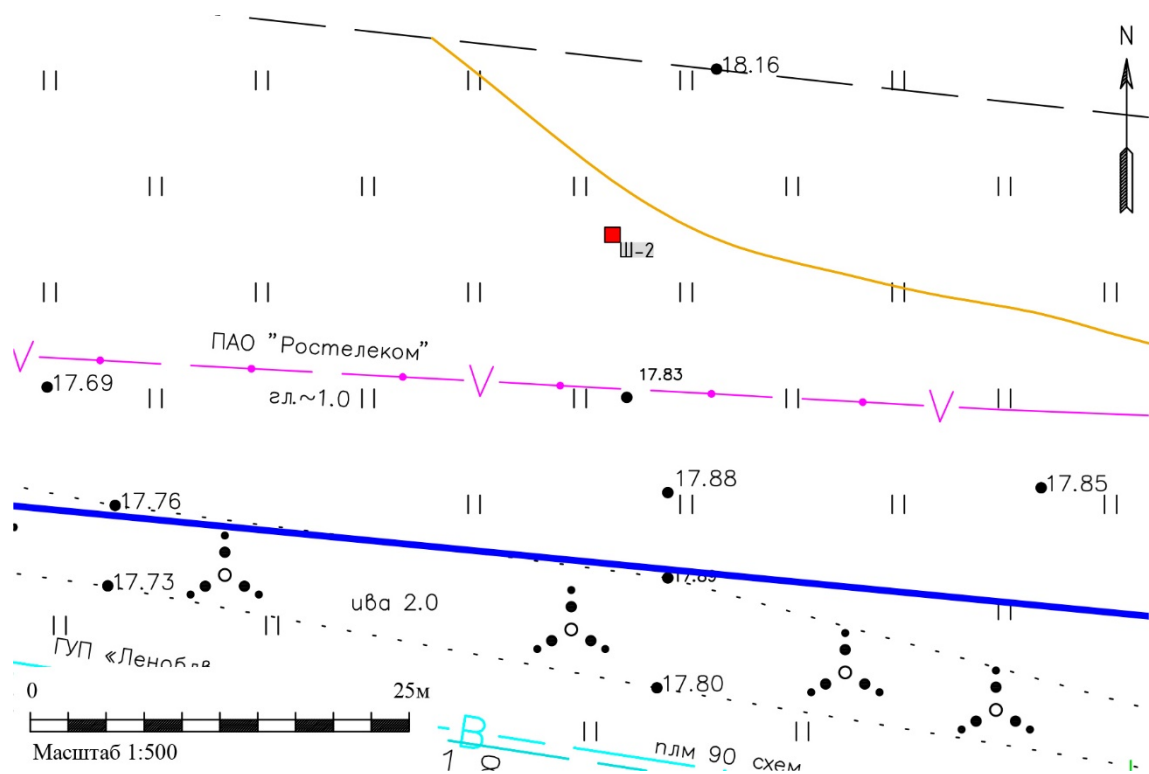
Илл. 20. Ленинградская область, Волховский район. 2024 г. «Газопровод межпоселковый от д. Самушкино – д. Шахново – д. Вороново Волховского района Ленинградской области». Точка фотофиксации 4. Вид с ВЮВ.



Илл. 21. Ленинградская область, Волховский район. 2024 г. «Газопровод межпоселковый от д. Самушкино – д. Шахново – д. Вороново Волховского района Ленинградской области». Точка фотофиксации 4. Вид с ЮЗ.



Илл. 22. Ленинградская область, Волховский район. 2024 г. «Газопровод межпоселковый от д. Самушкино – д. Шахново – д. Вороново Волховского района Ленинградской области». Шурф 2. Местоположение. Вид с Ю.



Илл. 23. Ленинградская область, Волховский район. 2024 г. «Газопровод межпоселковый от д. Самушкино – д. Шахново – д. Вороново Волховского района Ленинградской области». Шурф 2 на фрагменте топографической карты (топографическая основа предоставлена Заказчиком).



Илл. 24. Ленинградская область, Волховский район. 2024 г. «Газопровод межпоселковый от д. Самушкино – д. Шахново – д. Вороново Волховского района Ленинградской области». Шурф 2. Зачистка по матерiku. Предметный вид с Ю.



Илл. 25. Ленинградская область, Волховский район. 2024 г. «Газопровод межпоселковый от д. Самушкино – д. Шахново – д. Вороново Волховского района Ленинградской области». Шурф 2. Рекультивация. Вид с Ю.



Илл. 26. Ленинградская область, Волховский район. 2024 г. «Газопровод межпоселковый от д. Самушкино – д. Шахново – д. Вороново Волховского района Ленинградской области». Точка фотофиксации 5. Вид с ВЮВ.



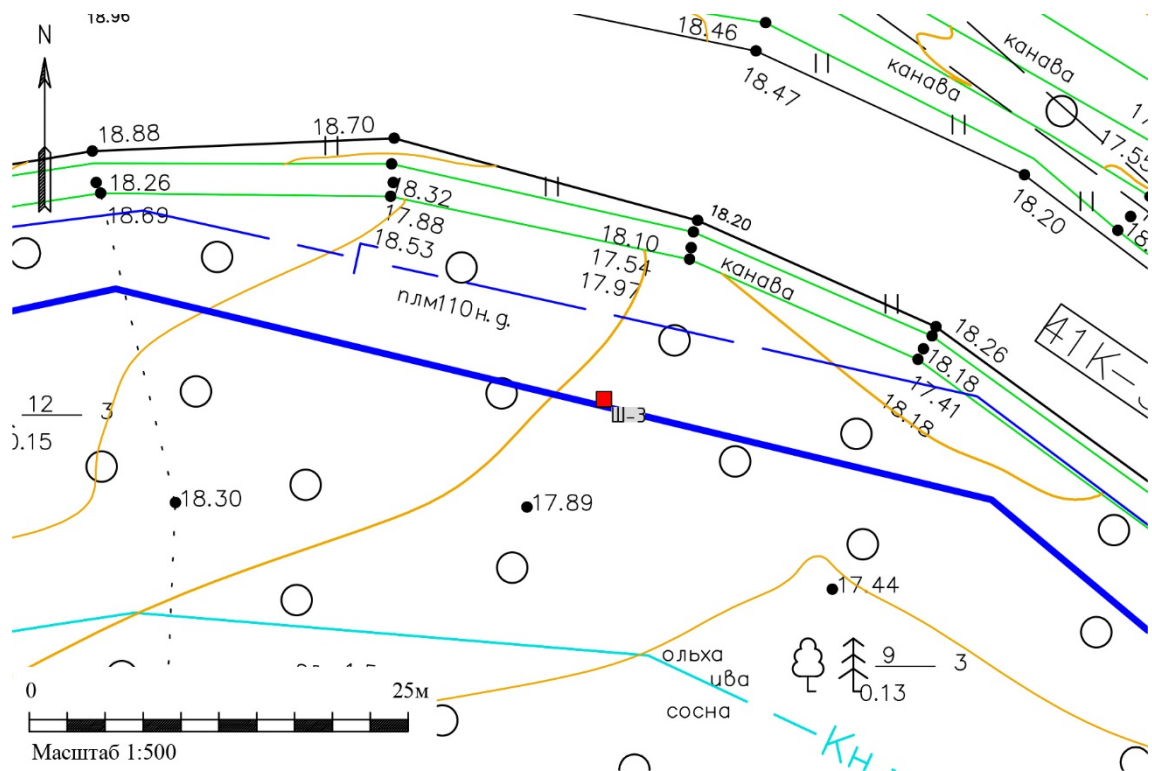
Илл. 27. Ленинградская область, Волховский район. 2024 г. «Газопровод межпоселковый от д. Самушкино – д. Шахново – д. Вороново Волховского района Ленинградской области». Точка фотофиксации 6. Вид с ЮВ.



Илл. 28. Ленинградская область, Волховский район. 2024 г. «Газопровод межпоселковый от д. Самушкино – д. Шахново – д. Вороново Волховского района Ленинградской области». Точка фотофиксации 6. Вид с ЮЗ.



Илл. 29. Ленинградская область, Волховский район. 2024 г. «Газопровод межпоселковый от д. Самушкино – д. Шахново – д. Вороново Волховского района Ленинградской области». Шурф 3. Местоположение. Вид с Ю.



Илл. 30. Ленинградская область, Волховский район. 2024 г. «Газопровод межпоселковый от д. Самушкино – д. Шахново – д. Вороново Волховского района Ленинградской области». Шурф 3 на фрагменте топографической карты (топографическая основа предоставлена Заказчиком).



Илл. 31. Ленинградская область, Волховский район. 2024 г. «Газопровод межпоселковый от д. Самушкино – д. Шахново – д. Вороново Волховского района Ленинградской области». Шурф 3. Зачистка по материку. Общий вид с Ю.



Илл. 32. Ленинградская область, Волховский район. 2024 г. «Газопровод межпоселковый от д. Самушкино – д. Шахново – д. Вороново Волховского района Ленинградской области». Шурф 3. Рекультивация. Вид с Ю.



Илл. 33. Ленинградская область, Волховский район. 2024 г. «Газопровод межпоселковый от д. Самушкино – д. Шахново – д. Вороново Волховского района Ленинградской области». Точка фотофиксации 7. Вид с В.



Илл. 34. Ленинградская область, Волховский район. 2024 г. «Газопровод межпоселковый от д. Самушкино – д. Шахново – д. Вороново Волховского района Ленинградской области». Точка фотофиксации 7. Вид с З.



Илл. 35. Ленинградская область, Волховский район. 2024 г. «Газопровод межпоселковый от д. Самушкино – д. Шахново – д. Вороново Волховского района Ленинградской области». Точка фотофиксации 8. Вид с СВ.



Илл. 36. Ленинградская область, Волховский район. 2024 г. «Газопровод межпоселковый от д. Самушкино – д. Шахново – д. Вороново Волховского района Ленинградской области». Точка фотофиксации 8. Вид с З.



Илл. 37. Ленинградская область, Волховский район. 2024 г. «Газопровод межпоселковый от д. Самушкино – д. Шахново – д. Вороново Волховского района Ленинградской области». Точка фотофиксации 9. Вид с З.



Илл. 38. Ленинградская область, Волховский район. 2024 г. «Газопровод межпоселковый от д. Самушкино – д. Шахново – д. Вороново Волховского района Ленинградской области». Точка фотофиксации 9. Вид с В.



Илл. 39. Ленинградская область, Волховский район. 2024 г. «Газопровод межпоселковый от д. Самушкино – д. Шахново – д. Вороново Волховского района Ленинградской области». Точка фотофиксации 10. Вид с ВЮВ.



Илл. 40. Ленинградская область, Волховский район. 2024 г. «Газопровод межпоселковый от д. Самушкино – д. Шахново – д. Вороново Волховского района Ленинградской области». Точка фотофиксации 10. Вид с ЮЗ.



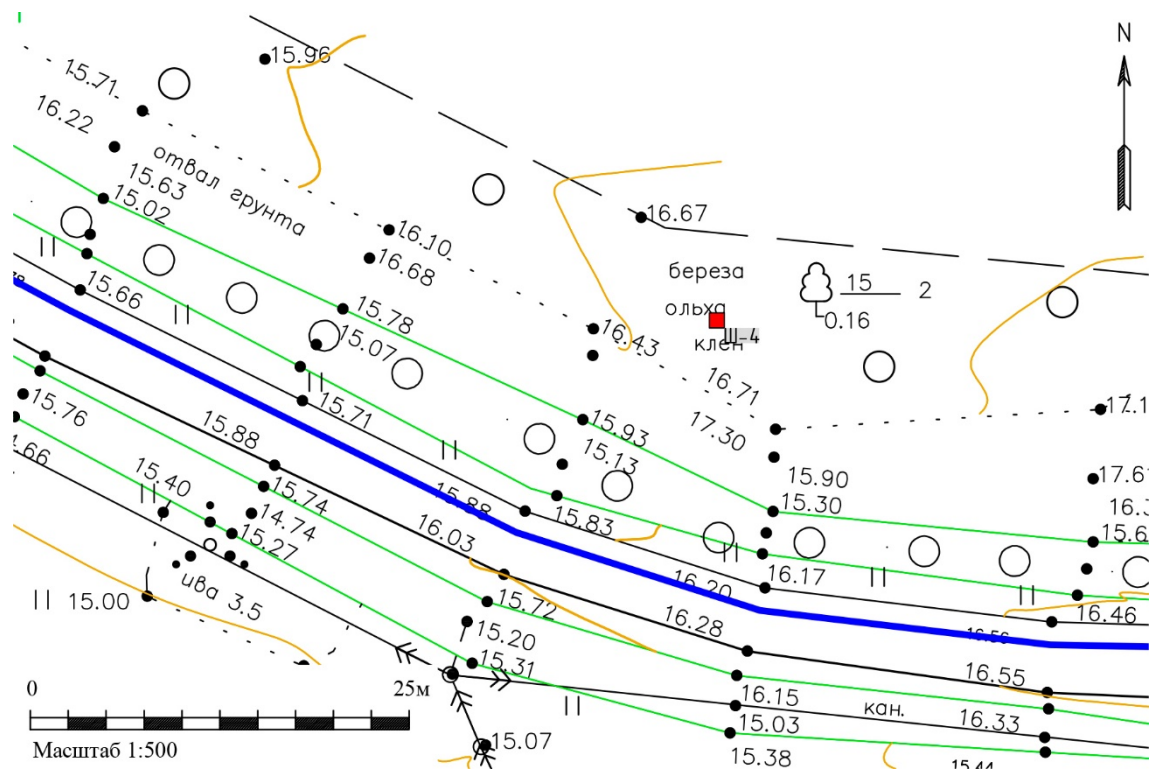
Илл. 41. Ленинградская область, Волховский район. 2024 г. «Газопровод межпоселковый от д. Самушкино – д. Шахново – д. Вороново Волховского района Ленинградской области». Точка фотофиксации 11. Вид с ЮВ.



Илл. 42. Ленинградская область, Волховский район. 2024 г. «Газопровод межпоселковый от д. Самушкино – д. Шахново – д. Вороново Волховского района Ленинградской области». Точка фотофиксации 11. Вид с СЗ.



Илл. 43. Ленинградская область, Волховский район. 2024 г. «Газопровод межпоселковый от д. Самушкино – д. Шахново – д. Вороново Волховского района Ленинградской области». Шурф 4. Местоположение. Вид с Ю.



Илл. 44. Ленинградская область, Волховский район. 2024 г. «Газопровод межпоселковый от д. Самушкино – д. Шахново – д. Вороново Волховского района Ленинградской области». Шурф 4 на фрагменте топографической карты (топографическая основа предоставлена Заказчиком).



Илл. 45. Ленинградская область, Волховский район. 2024 г. «Газопровод межпоселковый от д. Самушкино – д. Шахново – д. Вороново Волховского района Ленинградской области». Шурф 4. Зачистка по матерiku. Предметный вид с Ю.



Илл. 46. Ленинградская область, Волховский район. 2024 г. «Газопровод межпоселковый от д. Самушкино – д. Шахново – д. Вороново Волховского района Ленинградской области». Шурф 4. Рекультивация. Вид с Ю.



Илл. 47. Ленинградская область, Волховский район. 2024 г. «Газопровод межпоселковый от д. Самушкино – д. Шахново – д. Вороново Волховского района Ленинградской области». Точка фотофиксации 12. Вид с З.



Илл. 48. Ленинградская область, Волховский район. 2024 г. «Газопровод межпоселковый от д. Самушкино – д. Шахново – д. Вороново Волховского района Ленинградской области». Точка фотофиксации 12. Вид с ЮВ.



Илл. 49. Ленинградская область, Волховский район. 2024 г. «Газопровод межпоселковый от д. Самушкино – д. Шахново – д. Вороново Волховского района Ленинградской области». Точка фотофиксации 13. Вид с СЗ.



Илл. 50. Ленинградская область, Волховский район. 2024 г. «Газопровод межпоселковый от д. Самушкино – д. Шахново – д. Вороново Волховского района Ленинградской области». Точка фотофиксации 13. Вид с В.



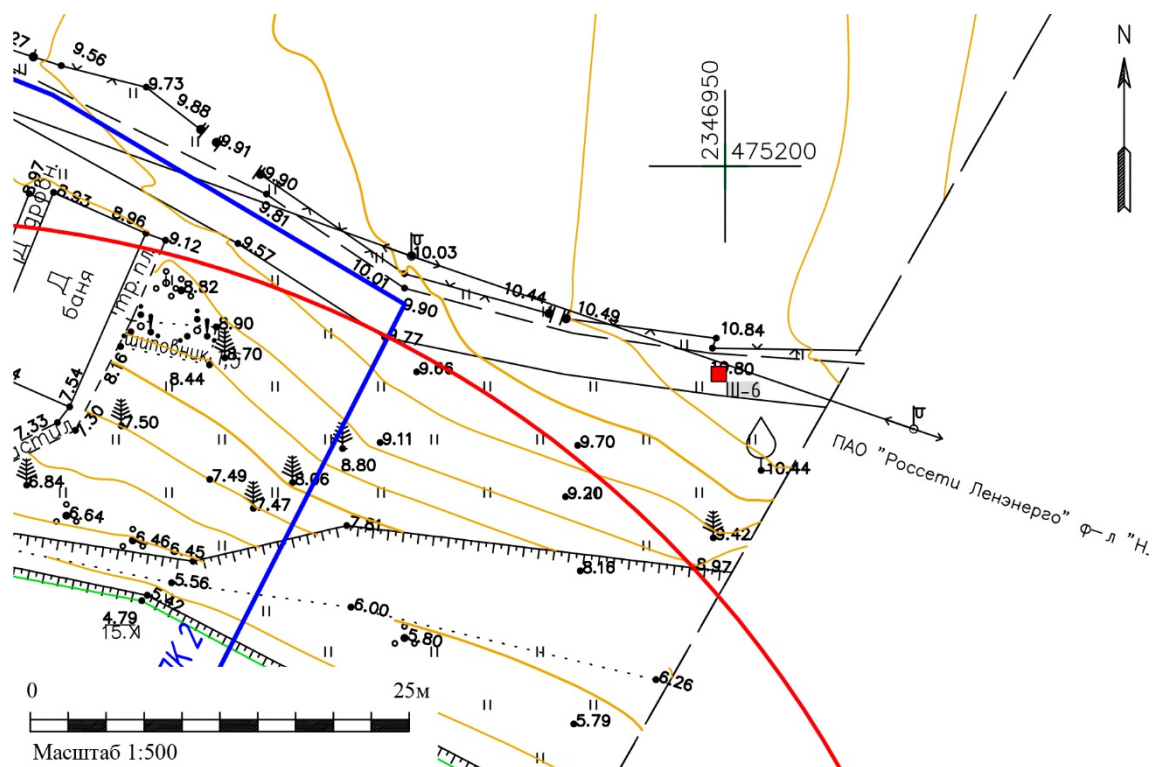
Илл. 51. Ленинградская область, Волховский район. 2024 г. «Газопровод межпоселковый от д. Самушкино – д. Шахново – д. Вороново Волховского района Ленинградской области». Точка фотофиксации 14. Вид с СВ.



Илл. 52. Ленинградская область, Волховский район. 2024 г. «Газопровод межпоселковый от д. Самушкино – д. Шахново – д. Вороново Волховского района Ленинградской области». Точка фотофиксации 14. Вид с ССВ.



Илл. 53. Ленинградская область, Волховский район. 2024 г. «Газопровод межпоселковый от д. Самушкино – д. Шахново – д. Вороново Волховского района Ленинградской области». Шурф 6. Местоположение. Вид с Ю.



Илл. 54. Ленинградская область, Волховский район. 2024 г. «Газопровод межпоселковый от д. Самушкино – д. Шахново – д. Вороново Волховского района Ленинградской области». Шурф 6 на фрагменте топографической карты (топографическая основа предоставлена Заказчиком).



Илл. 55. Ленинградская область, Волховский район. 2024 г. «Газопровод межпоселковый от д. Самушкино – д. Шахново – д. Вороново Волховского района Ленинградской области». Шурф 6. Уровень грунтовых вод. Вид с Ю.



Илл. 56. Ленинградская область, Волховский район. 2024 г. «Газопровод межпоселковый от д. Самушкино – д. Шахново – д. Вороново Волховского района Ленинградской области». Шурф 6. Стратиграфия северной стенки. Вид с Ю.



Илл. 57. Ленинградская область, Волховский район. 2024 г. «Газопровод межпоселковый от д. Самушкино – д. Шахново – д. Вороново Волховского района Ленинградской области». Шурф 6. Рекультивация. Вид с Ю.



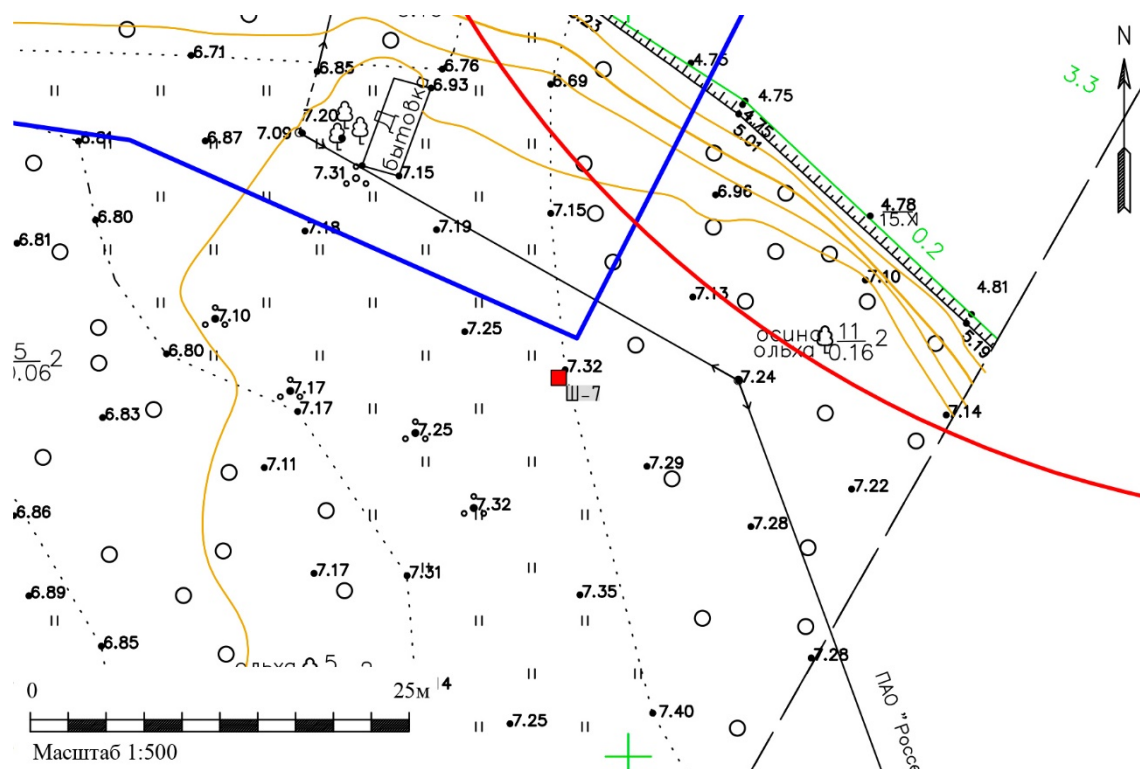
Илл. 58. Ленинградская область, Волховский район. 2024 г. «Газопровод межпоселковый от д. Самушкино – д. Шахново – д. Вороново Волховского района Ленинградской области». Точка фотофиксации 15. Вид с ВЮВ.



Илл. 59. Ленинградская область, Волховский район. 2024 г. «Газопровод межпоселковый от д. Самушкино – д. Шахново – д. Вороново Волховского района Ленинградской области». Точка фотофиксации 15. Вид с Ю.



Илл. 60. Ленинградская область, Волховский район. 2024 г. «Газопровод межпоселковый от д. Самушкино – д. Шахново – д. Вороново Волховского района Ленинградской области». Шурф 7. Местоположение. Вид с Ю.



Илл. 61. Ленинградская область, Волховский район. 2024 г. «Газопровод межпоселковый от д. Самушкино – д. Шахново – д. Вороново Волховского района Ленинградской области». Шурф 7 на фрагменте топографической карты (топографическая основа предоставлена Заказчиком).



Илл. 62. Ленинградская область, Волховский район. 2024 г. «Газопровод межпоселковый от д. Самушкино – д. Шахново – д. Вороново Волховского района Ленинградской области». Шурф 7. Зачистка по материке. Общий вид с Ю.



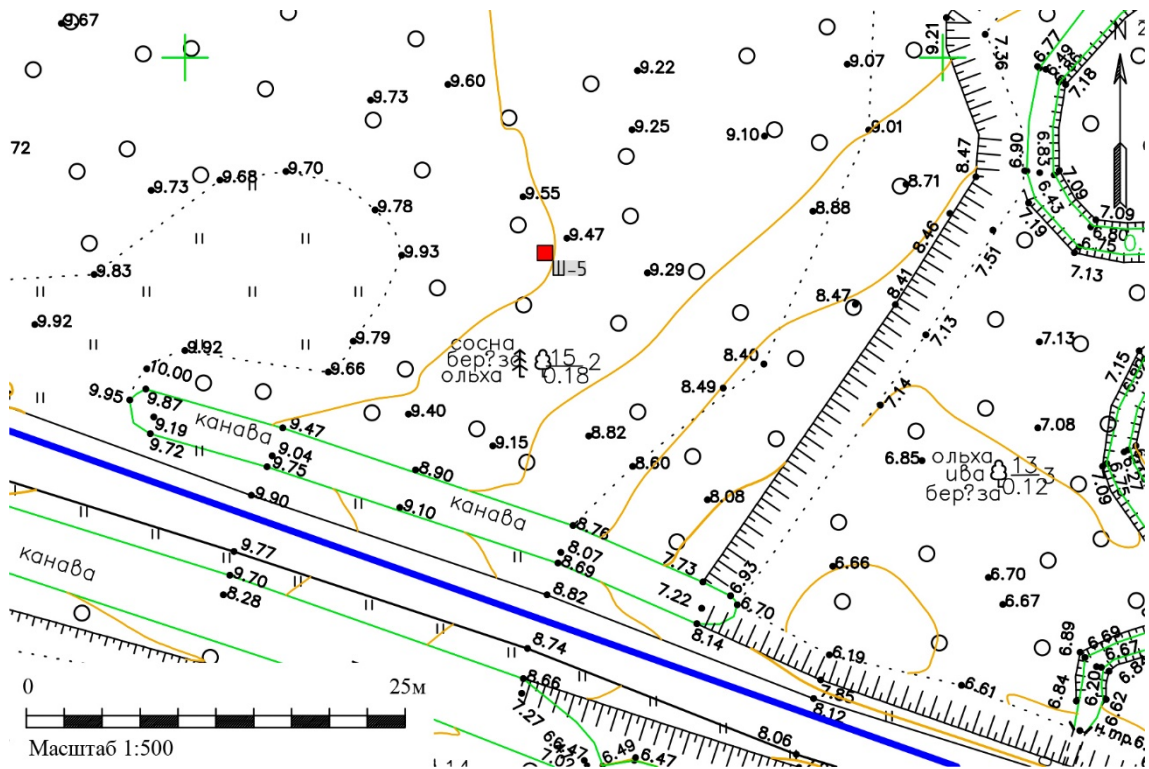
Илл. 63. Ленинградская область, Волховский район. 2024 г. «Газопровод межпоселковый от д. Самушкино – д. Шахново – д. Вороново Волховского района Ленинградской области». Шурф 7. Рекультивация. Вид с Ю.



Илл. 64. Ленинградская область, Волховский район. 2024 г. «Газопровод межпоселковый от д. Самушкино – д. Шахново – д. Вороново Волховского района Ленинградской области». Точка фотофиксации 16. Вид с ЮЮВ.



Илл. 65. Ленинградская область, Волховский район. 2024 г. «Газопровод межпоселковый от д. Самушкино – д. Шахново – д. Вороново Волховского района Ленинградской области». Шурф 5. Местоположение. Вид с Ю.



Илл. 66. Ленинградская область, Волховский район. 2024 г. «Газопровод межпоселковый от д. Самушкино – д. Шахново – д. Вороново Волховского района Ленинградской области». Шурф 5 на фрагменте топографической карты (топографическая основа предоставлена Заказчиком).



Илл. 67. Ленинградская область, Волховский район. 2024 г. «Газопровод межпоселковый от д. Самушкино – д. Шахново – д. Вороново Волховского района Ленинградской области». Шурф 5. Зачистка по матерiku. Общий вид с Ю.



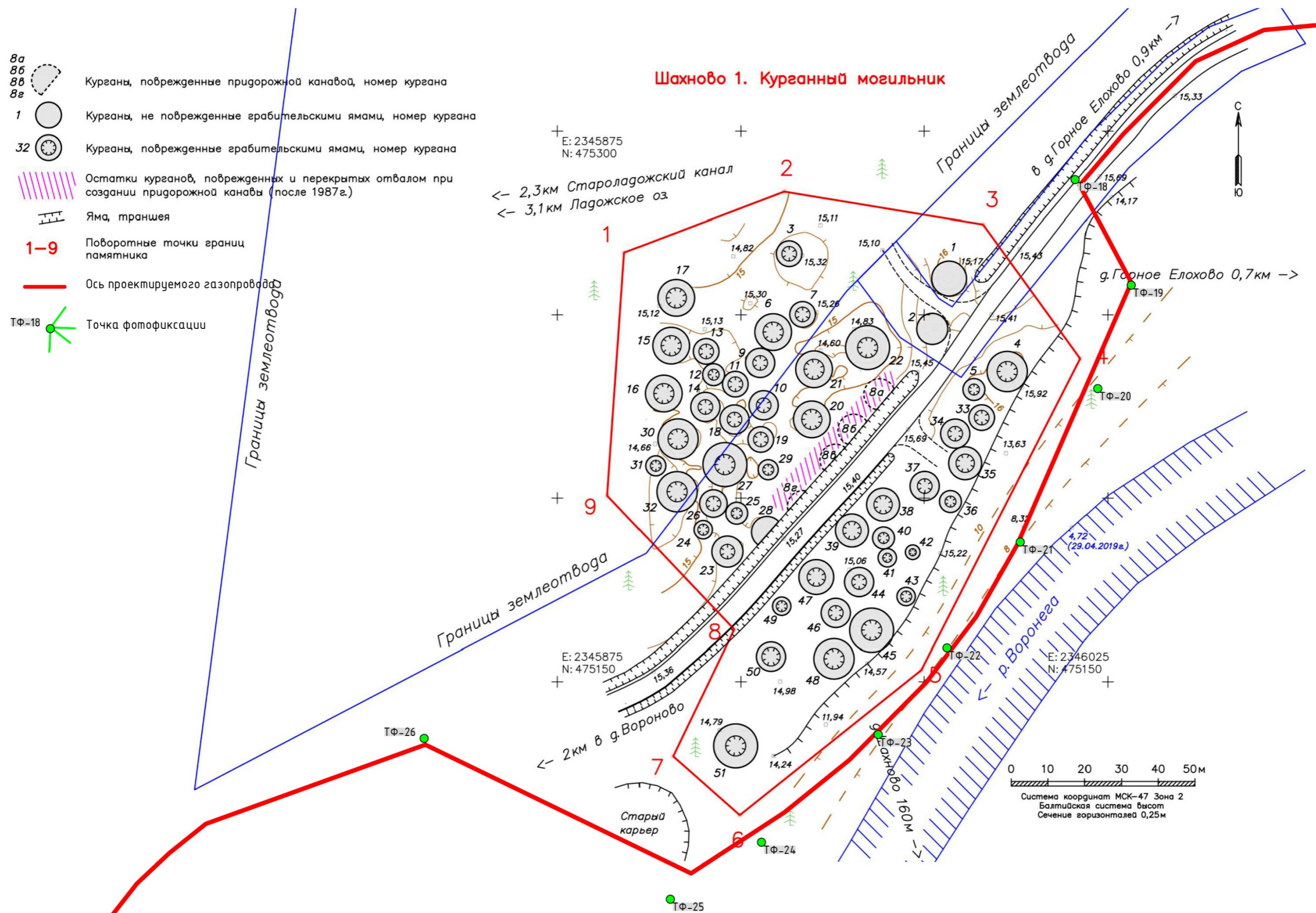
Илл. 68. Ленинградская область, Волховский район. 2024 г. «Газопровод межпоселковый от д. Самушкино – д. Шахново – д. Вороново Волховского района Ленинградской области». Шурф 5. Рекультивация. Вид с Ю.



Илл. 69. Ленинградская область, Волховский район. 2024 г. «Газопровод межпоселковый от д. Самушкино – д. Шахново – д. Вороново Волховского района Ленинградской области». Точка фотофиксации 17. Вид с В.



Илл. 70. Ленинградская область, Волховский район. 2024 г. «Газопровод межпоселковый от д. Самушкино – д. Шахново – д. Вороново Волховского района Ленинградской области». Точка фотофиксации 17. Вид с ЮЗ.



Илл. 71. Ленинградская область, Волховский район. 2024 г. «Газопровод межпоселковый от д. Самушкино – д. Шахново – д. Вороново Волховского района Ленинградской области». Взаимное расположение перетрассировки оси проектируемого газопровода относительно границ территории известного ранее объекта культурного наследия «Курганный могильник Шахново I» с нанесенными точками фотофиксации. Топографическая основа заимствована из технической документации ООО «ЦИИВС»: «Мероприятия по обеспечению сохранности объекта культурного наследия «Курганный могильник Шахново I» в процессе освоения карьера на месторождении «Горное Елохово» и эксплуатации подъездной автодороги к карьеру». СПб. 2019 г.



Илл. 72. Ленинградская область, Волховский район. 2024 г. «Газопровод межпоселковый от д. Самушкино – д. Шахново – д. Вороново Волховского района Ленинградской области». Точка фотофиксации 18. Общий вид на территорию курганного могильника. Вид с СВ.



Илл. 73. Ленинградская область, Волховский район. 2024 г. «Газопровод межпоселковый от д. Самушкино – д. Шахново – д. Вороново Волховского района Ленинградской области». Точка фотофиксации 18. Начало обхода курганного могильника. Вид с ССЗ.



Илл. 74. Ленинградская область, Волховский район. 2024 г. «Газопровод межпоселковый от д. Самушкино – д. Шахново – д. Вороново Волховского района Ленинградской области». Точка фотофиксации 19. Обход курганного могильника. Вид с ССВ.



Илл. 75. Ленинградская область, Волховский район. 2024 г. «Газопровод межпоселковый от д. Самушкино – д. Шахново – д. Вороново Волховского района Ленинградской области». Точка фотофиксации 19. Обход курганного могильника. Вид с ЮЮВ.



Илл. 76. Ленинградская область, Волховский район. 2024 г. «Газопровод межпоселковый от д. Самушкино – д. Шахново – д. Вороново Волховского района Ленинградской области». Точка фотофиксации 20. Обход курганного могильника. Вид с ССВ.



Илл. 77. Ленинградская область, Волховский район. 2024 г. «Газопровод межпоселковый от д. Самушкино – д. Шахново – д. Вороново Волховского района Ленинградской области». Точка фотофиксации 20. Обход курганного могильника. Вид с ЮЮЗ.



Илл. 78. Ленинградская область, Волховский район. 2024 г. «Газопровод межпоселковый от д. Самушкино – д. Шахново – д. Вороново Волховского района Ленинградской области». Точка фотофиксации 21. Обход курганного могильника. Вид с ССВ.



Илл. 79. Ленинградская область, Волховский район. 2024 г. «Газопровод межпоселковый от д. Самушкино – д. Шахново – д. Вороново Волховского района Ленинградской области». Точка фотофиксации 21. Обход курганного могильника. Вид с ЮЮЗ.



Илл. 80. Ленинградская область, Волховский район. 2024 г. «Газопровод межпоселковый от д. Самушкино – д. Шахново – д. Вороново Волховского района Ленинградской области». Точка фотофиксации 22. Обход курганного могильника. Вид с СВ.



Илл. 81. Ленинградская область, Волховский район. 2024 г. «Газопровод межпоселковый от д. Самушкино – д. Шахново – д. Вороново Волховского района Ленинградской области». Точка фотофиксации 22. Обход курганного могильника. Вид с ЮЗ.



Илл. 82. Ленинградская область, Волховский район. 2024 г. «Газопровод межпоселковый от д. Самушкино – д. Шахново – д. Вороново Волховского района Ленинградской области». Точка фотофиксации 23. Обход курганного могильника. Вид с СВ.



Илл. 83. Ленинградская область, Волховский район. 2024 г. «Газопровод межпоселковый от д. Самушкино – д. Шахново – д. Вороново Волховского района Ленинградской области». Точка фотофиксации 23. Обход курганного могильника. Вид с ЮЗ.



Илл. 84. Ленинградская область, Волховский район. 2024 г. «Газопровод межпоселковый от д. Самушкино – д. Шахново – д. Вороново Волховского района Ленинградской области». Точка фотофиксации 24. Обход курганного могильника. Вид с ЮЗ.



Илл. 85. Ленинградская область, Волховский район. 2024 г. «Газопровод межпоселковый от д. Самушкино – д. Шахново – д. Вороново Волховского района Ленинградской области». Точка фотофиксации 25. Обход курганного могильника. Вид с В.



Илл. 86. Ленинградская область, Волховский район. 2024 г. «Газопровод межпоселковый от д. Самушкино – д. Шахново – д. Вороново Волховского района Ленинградской области». Точка фотофиксации 26. Конец обхода курганного могильника. Вид с С.



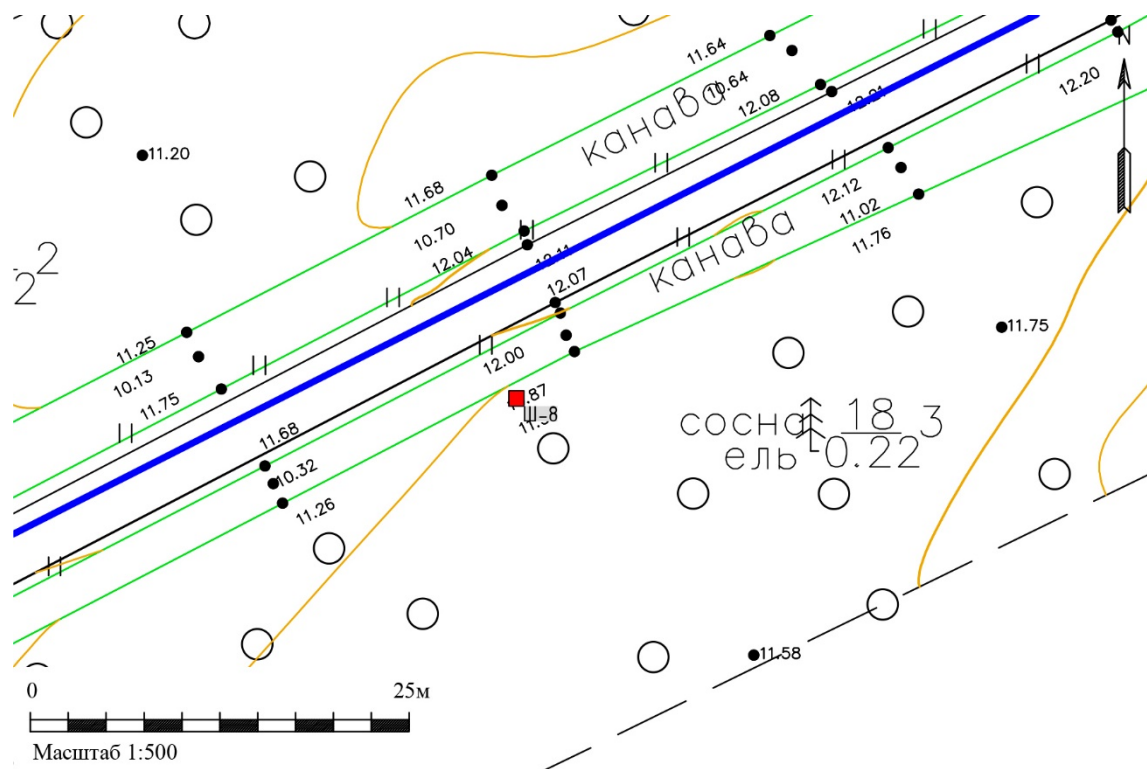
Илл. 87. Ленинградская область, Волховский район. 2024 г. «Газопровод межпоселковый от д. Самушкино – д. Шахново – д. Вороново Волховского района Ленинградской области». Точка фотофиксации 26. Общий вид на территорию курганного могильника. Вид с З.



Илл. 88. Ленинградская область, Волховский район. 2024 г. «Газопровод межпоселковый от д. Самушкино – д. Шахново – д. Вороново Волховского района Ленинградской области». Точка фотофиксации 26. Вид с В.



Илл. 89. Ленинградская область, Волховский район. 2024 г. «Газопровод межпоселковый от д. Самушкино – д. Шахново – д. Вороново Волховского района Ленинградской области». Шурф 8. Местоположение. Вид с Ю.



Илл. 90. Ленинградская область, Волховский район. 2024 г. «Газопровод межпоселковый от д. Самушкино – д. Шахново – д. Вороново Волховского района Ленинградской области». Шурф 8 на фрагменте топографической карты (топографическая основа предоставлена Заказчиком).



Илл. 91. Ленинградская область, Волховский район. 2024 г. «Газопровод межпоселковый от д. Самушкино – д. Шахново – д. Вороново Волховского района Ленинградской области». Шурф 8. Зачистка по матерiku. Общий вид с Ю.



Илл. 92. Ленинградская область, Волховский район. 2024 г. «Газопровод межпоселковый от д. Самушкино – д. Шахново – д. Вороново Волховского района Ленинградской области». Шурф 8. Рекультивация. Вид с Ю.



Илл. 93. Ленинградская область, Волховский район. 2024 г. «Газопровод межпоселковый от д. Самушкино – д. Шахново – д. Вороново Волховского района Ленинградской области». Точка фотофиксации 27. Общий вид на территорию селища «Шахново-2». Вид с В.



Илл. 94. Ленинградская область, Волховский район. 2024 г. «Газопровод межпоселковый от д. Самушкино – д. Шахново – д. Вороново Волховского района Ленинградской области». Точка фотофиксации 27. Общий вид на территорию селища «Шахново-2». Вид с С.



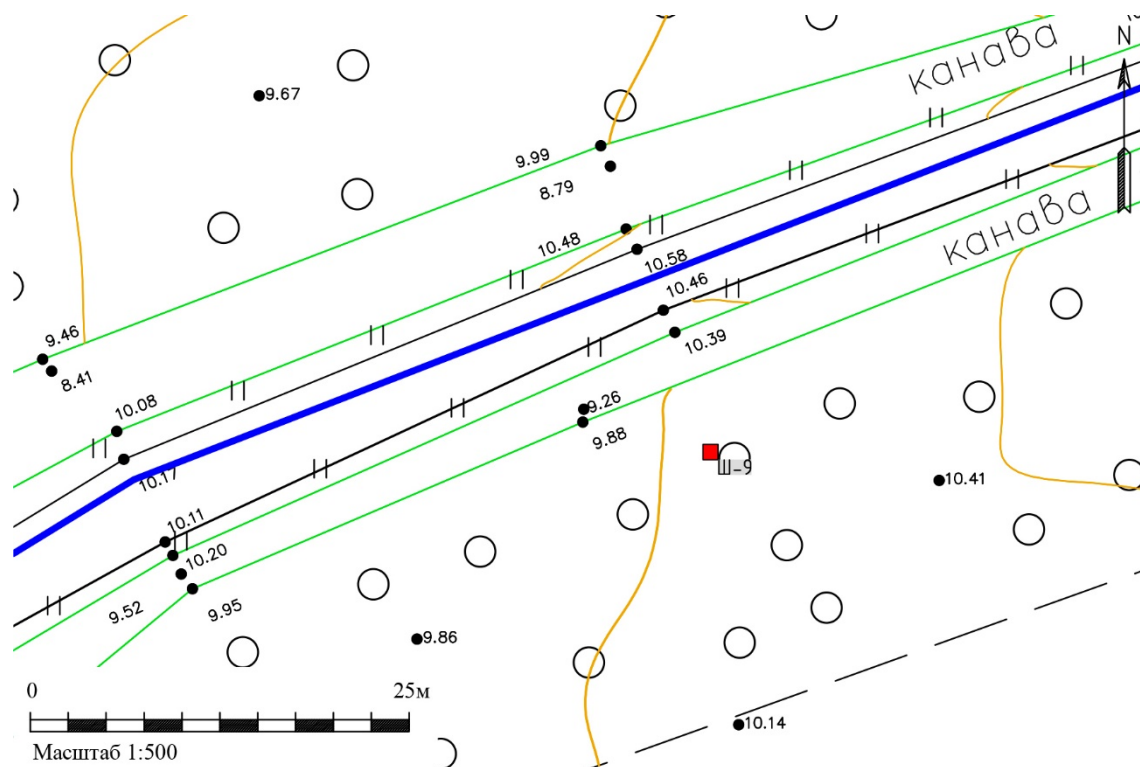
Илл. 95. Ленинградская область, Волховский район. 2024 г. «Газопровод межпоселковый от д. Самушкино – д. Шахново – д. Вороново Волховского района Ленинградской области». Точка фотофиксации 28. Общий вид на территорию селища «Шахново-2». Вид с З.



Илл. 96. Ленинградская область, Волховский район. 2024 г. «Газопровод межпоселковый от д. Самушкино – д. Шахново – д. Вороново Волховского района Ленинградской области». Точка фотофиксации 28. Общий вид на территорию селища «Шахново-2». Вид с ЮЗ.



Илл. 97. Ленинградская область, Волховский район. 2024 г. «Газопровод межпоселковый от д. Самушкино – д. Шахново – д. Вороново Волховского района Ленинградской области». Шурф 9. Местоположение. Вид с Ю.



Илл. 98. Ленинградская область, Волховский район. 2024 г. «Газопровод межпоселковый от д. Самушкино – д. Шахново – д. Вороново Волховского района Ленинградской области». Шурф 9 на фрагменте топографической карты (топографическая основа предоставлена Заказчиком).



Илл. 99. Ленинградская область, Волховский район. 2024 г. «Газопровод межпоселковый от д. Самушкино – д. Шахново – д. Вороново Волховского района Ленинградской области». Шурф 9. Зачистка по матерiku. Общий вид с Ю.



Илл. 100. Ленинградская область, Волховский район. 2024 г. «Газопровод межпоселковый от д. Самушкино – д. Шахново – д. Вороново Волховского района Ленинградской области». Шурф 9. Рекультивация. Вид с Ю.



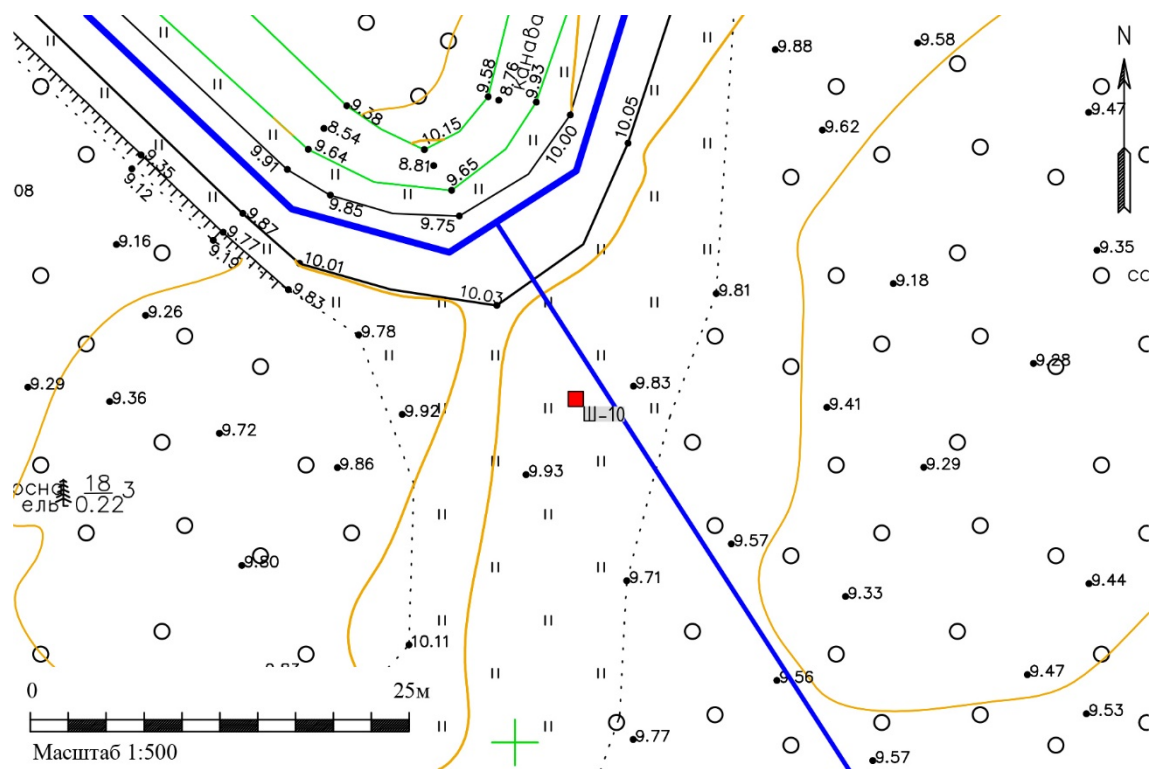
Илл. 101. Ленинградская область, Волховский район. 2024 г. «Газопровод межпоселковый от д. Самушкино – д. Шахново – д. Вороново Волховского района Ленинградской области». Точка фотофиксации 29. Вид с Ю.



Илл. 102. Ленинградская область, Волховский район. 2024 г. «Газопровод межпоселковый от д. Самушкино – д. Шахново – д. Вороново Волховского района Ленинградской области». Точка фотофиксации 29. Вид с ЮВ.



Илл. 103. Ленинградская область, Волховский район. 2024 г. «Газопровод межпоселковый от д. Самушкино – д. Шахново – д. Вороново Волховского района Ленинградской области». Шурф 10. Местоположение. Вид с Ю.



Илл. 104. Ленинградская область, Волховский район. 2024 г. «Газопровод межпоселковый от д. Самушкино – д. Шахново – д. Вороново Волховского района Ленинградской области». Шурф 10 на фрагменте топографической карты (топографическая основа предоставлена Заказчиком).



Илл. 105. Ленинградская область, Волховский район. 2024 г. «Газопровод межпоселковый от д. Самушкино – д. Шахново – д. Вороново Волховского района Ленинградской области». Шурф 10. Зачистка по материк. Общий вид с Ю.



Илл. 106. Ленинградская область, Волховский район. 2024 г. «Газопровод межпоселковый от д. Самушкино – д. Шахново – д. Вороново Волховского района Ленинградской области». Шурф 10. Рекультивация. Вид с Ю.



Илл. 107. Ленинградская область, Волховский район. 2024 г. «Газопровод межпоселковый от д. Самушкино – д. Шахново – д. Вороново Волховского района Ленинградской области». Точка фотофиксации 30. Вид с СВ.



Илл. 108. Ленинградская область, Волховский район. 2024 г. «Газопровод межпоселковый от д. Самушкино – д. Шахново – д. Вороново Волховского района Ленинградской области». Точка фотофиксации 30. Вид с Ю.



Илл. 109. Ленинградская область, Волховский район. 2024 г. «Газопровод межпоселковый от д. Самушкино – д. Шахново – д. Вороново Волховского района Ленинградской области». Точка фотофиксации 31. Вид с З.

ПРИЛОЖЕНИЕ № 3

к Акту по результатам государственной историко-культурной экспертизы земельного участка, подлежащего воздействию земляных, строительных, мелиоративных, хозяйственных и (или) иных работ, предусмотренных статьей 25 Лесного кодекса РФ работ по использованию лесов (за исключением работ, указанных в пунктах 3, 4 и 7 части 1 статьи 25 Лесного кодекса РФ) и иных работ, в случае если федеральный орган охраны объектов культурного наследия и орган охраны объектов культурного наследия субъекта РФ не имеет данных об отсутствии на указанном земельном участке объектов археологического наследия, включенных в реестр, и выявленных объектов археологического наследия (п. «д» п. 11 (1) Положения о Государственной историко-культурной экспертизе, утвержденного Постановлением Правительства РФ от 15 июля 2009 года № 569), по объекту: «Газопровод межпоселковый от д. Самушкино – д. Шахново – д. Вороново Волховского района Ленинградской области»

КОПИИ ДОКУМЕНТОВ ОБ АТТЕСТАЦИИ ГОСУДАРСТВЕННОГО ЭКСПЕРТА

СВЕДЕНИЯ О КВАЛИФИКАЦИИ ТРУДОВЫХ РЕСУРСОВ



**МИНИСТЕРСТВО КУЛЬТУРЫ
РОССИЙСКОЙ ФЕДЕРАЦИИ**

ПРИКАЗ

от 9 ноября 2021 г.

Москва

№ 1809

**Об аттестации экспертов по проведению государственной
историко-культурной экспертизы**

В соответствии с Федеральным законом от 25 июня 2002 г. № 73-ФЗ «Об объектах культурного наследия (памятниках истории и культуры) народов Российской Федерации», пунктом 9 Положения о государственной историко-культурной экспертизе, утвержденного постановлением Правительства Российской Федерации от 15 июля 2009 г. № 569, Положением о порядке аттестации экспертов по проведению государственной историко-культурной экспертизы, утвержденным приказом Минкультуры России от 26 августа 2010 г. № 563 (в редакции приказа Минкультуры России от 17 октября 2011 г. № 1003), руководствуясь Положением об аттестационной комиссии Минкультуры России, утвержденным приказом Минкультуры России от 29 декабря 2011 г. № 1276, протоколами заседания аттестационной комиссии Министерства культуры Российской Федерации по аттестации экспертов по проведению государственной историко-культурной экспертизы от 26 октября 2021 г., от 27 октября 2021 г., п р и к а з ы в а ю:

1. Аттестовать экспертов по проведению государственной историко-культурной экспертизы согласно приложению к настоящему приказу.

2. Департаменту государственной охраны культурного наследия (Р.А.Рыбало) обеспечить размещение информации об аттестованных экспертах на официальном сайте Минкультуры России в сети Интернет.

3. Контроль за исполнением настоящего приказа оставляю за собой.

Первый заместитель Министра



С.Г.Обрывалин

Приложение
к приказу Министерства культуры
Российской Федерации
от « 9 » *кабря* 2021 г.
№ 1809

Аттестованные эксперты по проведению
государственной историко-культурной экспертизы

№ п / п	Фамилия, имя, отчество соискателя	Решение о присвоении статуса аттестованного эксперта:
1.	Барашев Михаил Анатольевич	<ul style="list-style-type: none"> - выявленные объекты культурного наследия в целях обоснования целесообразности включения данных объектов в реестр. - документы, обосновывающие включение объектов культурного наследия в реестр; - документы, обосновывающие изменение категории историко-культурного значения объекта культурного наследия.
2.	Васютин Олег Иванович	<ul style="list-style-type: none"> - выявленные объекты культурного наследия в целях обоснования целесообразности включения данных объектов в реестр. - документы, обосновывающие включение объектов культурного наследия в реестр; - проектная документация на проведение работ по сохранению объектов культурного наследия; документация или разделы документации, обосновывающие меры по обеспечению сохранности объекта культурного наследия, включенного в реестр, выявленного объекта культурного наследия либо объекта, обладающего признаками объекта культурного наследия, при проведении земляных, мелиоративных, хозяйственных работ, указанных в статье 30 Федерального закона от 25.06.2002 № 73-ФЗ «Об объектах культурного наследия (памятниках истории и культуры) народов Российской Федерации» (далее – Федеральный закон) работ по использованию лесов и иных работ в границах территории объекта культурного наследия либо на земельном участке, непосредственно связанном с земельным участком в границах территории объекта культурного наследия.

29.	Толмачев Александр Николаевич	<ul style="list-style-type: none"> - проектная документация на проведение работ по сохранению объектов культурного наследия; - документация или разделы документации, обосновывающие меры по обеспечению сохранности объекта культурного наследия, включенного в реестр, выявленного объекта культурного наследия либо объекта, обладающего признаками объекта культурного наследия, при проведении земляных, мелиоративных, хозяйственных работ, указанных в статье 30 Федерального закона работ по использованию лесов и иных работ в границах территории объекта культурного наследия либо на земельном участке, непосредственно связанном с земельным участком в границах территории объекта культурного наследия.
30.	Трофимов Александр Николаевич	<ul style="list-style-type: none"> - проектная документация на проведение работ по сохранению объектов культурного наследия; - документация или разделы документации, обосновывающие меры по обеспечению сохранности объекта культурного наследия, включенного в реестр, выявленного объекта культурного наследия либо объекта, обладающего признаками объекта культурного наследия, при проведении земляных, мелиоративных, хозяйственных работ, указанных в статье 30 Федерального закона работ по использованию лесов и иных работ в границах территории объекта культурного наследия либо на земельном участке, непосредственно связанном с земельным участком в границах территории объекта культурного наследия; - проекты зон охраны объекта культурного наследия.
31.	Хвоцинская Наталия Вадимовна	<ul style="list-style-type: none"> - выявленные объекты культурного наследия в целях обоснования целесообразности включения данных объектов в реестр; - документы, обосновывающие включение объектов культурного наследия в реестр; - земли, подлежащие воздействию земляных, строительных, мелиоративных, хозяйственных работ, предусмотренных статьей 25 Лесного кодекса Российской Федерации работ по использованию лесов (за исключением работ, указанных в пунктах 3, 4 и 7 части 1 статьи 25 Лесного кодекса Российской Федерации) и иных работ, в случае, если указанные земли расположены в границах территорий, утвержденных в соответствии с пунктом 34.2 пункта 1 статьи 9 Федерального закона;

		<ul style="list-style-type: none"> - документация или разделы документации, обосновывающие меры по обеспечению сохранности объекта культурного наследия, включенного в реестр, выявленного объекта культурного наследия либо объекта, обладающего признаками объекта культурного наследия, при проведении земляных, мелиоративных, хозяйственных работ, указанных в статье 30 Федерального закона работ по использованию лесов и иных работ в границах территории объекта культурного наследия либо на земельном участке, непосредственно связанном с земельным участком в границах территории объекта культурного наследия; - документация, за исключением научных отчетов о выполненных археологических полевых работах, содержащая результаты исследований, в соответствии с которыми определяется наличие или отсутствие объектов, обладающих признаками объекта культурного наследия, на земельных участках, подлежащих воздействию земляных, строительных, мелиоративных, хозяйственных работ, указанных в статье 30 Федерального закона работ по использованию лесов и иных работ.
32.	Чаев Станислав Евгеньевич	<ul style="list-style-type: none"> - проектная документация на проведение работ по сохранению объектов культурного наследия; - документация или разделы документации, обосновывающие меры по обеспечению сохранности объекта культурного наследия, включенного в реестр, выявленного объекта культурного наследия либо объекта, обладающего признаками объекта культурного наследия, при проведении земляных, мелиоративных, хозяйственных работ, указанных в статье 30 Федерального закона работ по использованию лесов и иных работ в границах территории объекта культурного наследия либо на земельном участке, непосредственно связанном с земельным участком в границах территории объекта культурного наследия; - проекты зон охраны объекта культурного наследия.
33.	Черосов Николай Михайлович	<ul style="list-style-type: none"> - выявленные объекты культурного наследия в целях обоснования целесообразности включения данных объектов в реестр. - документы, обосновывающие включение объектов культурного наследия в реестр; - документы, обосновывающие исключение объектов культурного наследия из реестра;

Трудовой договор

г. Санкт-Петербург

«09» января 2019 г.

Общество с ограниченной ответственностью «Проектно-изыскательские решения в строительстве», в лице Генерального директора **Носовой Татьяны Валерьевны**, действующего на основании Устава, именуемый в дальнейшем «Работодатель», с одной стороны, и **Хвоцинская Наталия Вадимовна**, именуемый (-ая) в дальнейшем «Работник», с другой стороны, заключили настоящий трудовой договор о нижеследующем:

1. Предмет договора

1.1 Работник принимает на себя выполнение обязанностей работу в качестве научного сотрудника в Общество с ограниченной ответственностью «Проектно-изыскательские решения в строительстве», для выполнения функций руководителя проекта по проведению археологических разведок и раскопок на территории Северо-Западного и Центрального Федеральных Округов в рамках проектов ООО «ПИРС», а так же проведения государственных историко-культурных экспертиз.

1.2. Работа по настоящему трудовому договору является для Работника работой по **совместительству**.

2. Прием на работу

2.1. Настоящий трудовой договор заключён на неопределенный срок.

2.2. Причина заключения трудового договора в соответствии со статьей 59 главы 10 Трудового Кодекса Российской Федерации для работы по договорам ООО «ПИРС».

2.3. Работник обязан приступить к работе с **«09» января 2019 г.**

2.4. Настоящий трудовой договор вступает в силу с момента его подписания обеими сторонами.

2.5. Испытательного срока работнику не устанавливается.

2.6. Работнику установлен следующий режим рабочего времени:

Пятидневная рабочая неделя продолжительностью 20 часов. Выходными днями является суббота и воскресенье. Перерыв для отдыха и питания 30 минут в удобное для работника время. Время начала и окончания рабочего дня Работник определяет самостоятельно.

3. Права и обязанности Работника

3.1. Работник осуществляет свою деятельность в соответствии с действующим законодательством Российской Федерации о труде, Уставом и Правилами внутреннего трудового распорядка Работодателя, должностной инструкцией и условиями настоящего трудового договора.

3.2. Работник подчиняется руководителю подразделения, Работодателю.

3.3 Работник имеет право:

-на предоставление ему работы, обусловленной настоящим трудовым договором;

-на обеспечение безопасности и условий труда, соответствующих государственным нормативным требованиям охраны труда;

-своевременно и в полном объёме получать установленную настоящим трудовым договором заработную плату;

-защиту своих трудовых прав, свобод и законных интересов всеми не запрещёнными законом способами.

Работник имеет иные права, предусмотренные трудовым законодательством Российской Федерации, настоящим трудовым договором.

3.4. Работник обязан:

-добросовестно исполнять свои трудовые обязанности, возложенные на него настоящим трудовым договором, порученную работу выполнять в сроки, предусмотренные рабочим процессом и указаниями руководства;

-под руководством ответственного исполнителя проводить научные исследования;

-участвовать в работе археологических экспедиций;

-составлять отчеты (разделы отчета) по теме или ее разделу (этапу, заданию);

-добросовестно, своевременно, на высоком профессиональном уровне и точно исполнять свои трудовые обязанности, соблюдать трудовую дисциплину;

-соблюдать требования по охране труда;

-заботиться о сохранности оборудования и иного имущества Работодателя в том числе находящемуся у Работодателя имуществу третьих лиц, если Работодатель несет ответственность за сохранность этого имущества, имуществу других работников;

-своевременно и точно исполнять распоряжения руководителя подразделения, Работодателя;

-выполнять требования внутренних нормативных документов;

-соблюдать Правила внутреннего трудового распорядка;

-экономно и рационально расходовать материальные ресурсы Работодателя;

-не разглашать и защищать сведения, составляющие коммерческую тайну Работодателя.

3.5. Работник должен знать:

-современные методы и средства организации исследований и разработок, в том числе с применением электронно-вычислительной техники;

-работник должен знать научные проблемы по тематике проводимых исследований, отечественную и зарубежную информацию по исследуемой теме;

-основы трудового законодательства и организации труда;

-правила и нормы охраны труда.

4. Права и обязанности Работодателя

4.1. Работодатель вправе:

-требовать от Работника исполнения ими трудовых обязанностей по настоящему трудовому договору, бережного отношения к имуществу Работодателя, соблюдения правил внутреннего трудового распорядка организации;

-устанавливать Работнику при условии выполнения им обязательств по настоящему трудовому договору вознаграждения (премии) по результатам работы (исполнению договора);

-привлекать работников к дисциплинарной и материальной ответственности в порядке, установленном законодательством.

Работодатель имеет иные права, предусмотренные трудовым законодательством Российской Федерации, настоящим трудовым договором.

4.2. Работодатель обязуется:

-соблюдать законодательство о труде и правила охраны труда, соглашений и трудовых договоров;

-предоставлять Работнику работу в соответствии с условиями настоящего трудового договора;

-обеспечивать Работнику условия труда, необходимые для выполнения им обязанностей по настоящему договору, в том числе предоставлять в распоряжение Работника необходимые технические средства в исправном состоянии, документацию и обеспечивать Работника иными средствами, необходимыми для исполнения им трудовых обязанностей;

-выплачивать Работнику за добросовестное исполнение трудовых обязанностей заработную плату в сроки и в порядке, установленных Правилами внутреннего трудового распорядка и настоящим трудовым договором;

-осуществлять обработку и обеспечивать защиту персональных данных работника в соответствии с законодательством Российской Федерации;

-знакомить Работника под роспись с принимаемыми локальными нормативными актами, непосредственно связанными с его трудовой деятельностью;

Работодатель исполняет иные обязанности, предусмотренные трудовым законодательством РФ и иными нормативными правовыми актами, содержащими нормы трудового права, соглашениями, локальными нормативными актами и настоящим трудовым договором.

5. Оплата труда и социальные гарантии

- 5.1. За выполнение трудовых обязанностей, предусмотренных настоящим трудовым договором, Работнику устанавливается заработная плата в размере 20 000 (Двадцать тысяч) рублей в месяц. Оплата труда производится пропорционально отработанному времени.
- 5.2. Выплата заработной платы Работнику производится в сроки и порядке, установленные правилами внутреннего трудового распорядка, иными локальными нормативными актами Работодателя.
- 5.3. С суммы заработной платы и с иных доходов Работник уплачивает налоги в размерах и порядке, предусмотренных законодательством РФ.
- 5.4. На Работника распространяются льготы, гарантии и компенсации, установленные законодательством Российской Федерации и локальными нормативными актами Работодателя.

6. Ответственность сторон трудового договора

- 6.1. Работодатель и Работник несут ответственность за неисполнение или ненадлежащее исполнение взятых на себя обязанностей и обязательств, установленных настоящим трудовым договором, локальными нормативными актами Работодателя, законодательством Российской Федерации.
- 6.2. За совершение дисциплинарного поступка, то есть неисполнение или ненадлежащее исполнение Работником по его вине возложенных на него трудовых обязанностей, к Работнику могут быть применены дисциплинарные взыскания, предусмотренные статьей 192 Трудового кодекса Российской Федерации.
- 6.3. Материальный ущерб, причиненный Работнику Работодателем, а также ущерб, нанесенный Работнику увечьем или иным повреждением здоровья в период исполнения им трудовых обязанностей, подлежит возмещению Работодателем в соответствии с действующим трудовым законодательством РФ.
- 6.4. Ущерб, причиненный Работником Работодателю при исполнении им своих трудовых обязанностей, подлежит возмещению в соответствии с действующим трудовым законодательством РФ.
- 6.5. Ущерб, причиненный Работником Работодателю не в связи с исполнением им трудовых обязанностей, подлежит возмещению в соответствии с действующим трудовым законодательством РФ.
- 6.6. Работник и работодатель могут быть привлечены к материальной и иным видам юридической ответственности в случаях и порядке, предусмотренных трудовым законодательством и иными федеральными законами.

7. Изменение и прекращение трудового договора

- 7.1. Каждая из сторон настоящего трудового договора вправе ставить перед другой стороной вопрос о его дополнении или ином изменении трудового договора, которые по соглашению сторон оформляются дополнительным соглашением, являющимся неотъемлемой частью трудового договора. При этом все указанные изменения и дополнения будут иметь правовую силу только в случаях их письменного оформления и подписания сторонами в качестве неотъемлемой части настоящего трудового договора.
- 7.2. Изменения и дополнения могут быть внесены в настоящий трудовой договор по соглашению сторон также в следующих случаях:
- а) при изменении законодательства Российской Федерации в части, затрагивающей права, обязанности и интересы сторон, а также при изменении локальных нормативных актов Работодателя;
- б) в других случаях, предусмотренных Трудовым кодексом Российской Федерации.
- 7.3. При изменении Работодателем условий настоящего договора (за исключением трудовой функции) по причинам, связанным с изменением организационных или технологических условий труда, Работодатель обязан уведомить об этом Работника в письменной форме не позднее чем за два месяца до их изменения (статья 74 Трудового кодекса Российской Федерации).
- О предстоящем увольнении в связи с ликвидацией организации, сокращением численности или штата работников организации Работодатель обязан предупредить работника персонально и под роспись не менее чем за два месяца до увольнения.
- 7.4. Настоящий трудовой договор прекращается только по основаниям, установленным Трудовым кодексом Российской Федерации и иными федеральными законами. При расторжении трудового договора Работнику предоставляются гарантии и компенсации, предусмотренные главой 27 Трудового кодекса Российской Федерации, а также другими нормами Трудового кодекса Российской Федерации и иных федеральных законов.

8. Заключительные положения

- 8.1. Трудовые споры и разногласия сторон по вопросам соблюдения условий настоящего трудового договора разрешаются по соглашению сторон, а в случае не достижения соглашения рассматриваются комиссией по трудовым спорам и (или) судом в порядке, установленном законодательством Российской Федерации.
- 8.2. В части, не предусмотренной настоящим трудовым договором, стороны руководствуются законодательством Российской Федерации.
- 8.3. Все материалы, созданные с участием Работника и по заданиям Работодателя являются собственностью Работодателя.
- 8.4. Стороны берут на себя обязательства не разглашать условия настоящего трудового договора без обоюдного согласия.
- 8.5. Настоящий трудовой договор заключен в двух экземплярах (если иное не предусмотрено законодательством), имеющих одинаковую юридическую силу. Один экземпляр хранится Работодателем в личном деле Работника, второй – у Работника.

9. Адреса и подписи сторон договора

Работодатель: Общество с ограниченной ответственностью «Проектно-исследовательские решения в строительстве»	Работник: ФИО (полностью) Хвоцинская Наталья Вадимовна
Юридический адрес: 197372, Россия, г. Санкт-Петербург, ул. Староодевенская, д.20, к.2, лит.А, пом.7-Н, оф.1	Адрес:
Телефон: 8 (911) 901-38-80 E-mail: 9013880@mail.ru	Паспорт: Страховое свидетельство:
ИНН / КПП: 7814690758 / 781401001	Дата рождения:



Работник
Хвоцинская Наталья Вадимовна
Н.В. Хвоцинская
подпись

ПРОЕКТНО-ИЗЫСКАТЕЛЬСКИЕ РЕШЕНИЯ В СТРОИТЕЛЬСТВЕ

197082, г. САНКТ-ПЕТЕРБУРГ, БОГАТЫРСКИЙ ПР., д.49, к.2, пом.318
ОГРН 1177847165198, ИНН 7814690758, КПП 781401001
р/с 40702810210000127151 в АО "ТИНЬКОФФ БАНК", БИК 044525974, 30101810145250000974



03208.2024

№ _____

СПРАВКА

Дана о том, что следующие сотрудники Общества с ограниченной ответственностью «Проектно-изыскательские решения в строительстве» работают в ООО «ПИРС» в должности экспертов:

Соболев Владислав Юрьевич – эксперт (приказ об аттестации эксперта Минкультуры РФ от 09 ноября 2021 г. № 1809), приказ о приеме на работу № Л-23 от 02.09.2019, принят по трудовому договору б/№ от 02.09.2019 г. с 02.09.2019 по настоящее время

Михайлова Елена Робертовна – эксперт (приказ об аттестации эксперта Минкультуры РФ от 09 ноября 2021 г. № 1809), приказ о приеме на работу № Л-10 от 31.05.2019, принят по трудовому договору б/№ от 31.05.2019 г. с 01.06.2019 по настоящее время

Хвоцинская Наталия Вадимовна - эксперт (приказ об аттестации эксперта Минкультуры РФ от 09 ноября 2021 г. № 1809), приказ о приеме на работу № Л-2 от 09.01.2019, принят по трудовому договору б/№ от 09.01.2019 г. с 09.01.2019 по настоящее время

С уважением,
Генеральный директор



Т.В. Носова

/02.08.2024/

9013880@mail.ru
тел.: 8 (904) 610-00-04



Министерство культуры Российской Федерации

ОТКРЫТЫЙ ЛИСТ

№ 2771-2023

Настоящий открытый лист выдан:

Хвоцинской Наталии Вадимовне

паспорт №

(серия номер паспорта)

на право проведения археологических полевых работ на территории межпоселковых газопроводов от д. Коккореево до п. ст. Ладожское Озеро; до д. Резвых, д. Черная Речка во Всеволожском районе; распределительного газопровода-связки между ГРС Восточная-2 и ГРС Кузьмолово; межпоселковых газопроводов до д. Медвежья Кара; от д. Самушино — д. Шахново — д. Вороново в Волховском районе; от д. Алексеевка — д. Луйсковицы — д. Таровицы — д. Дубовицы с отводом на д. Волгово; до д. Коммолово; до д. Эду — д. Изжора; от с. Орлино — д. Зайцево — д. Остров; до д. Авколево с отводом д. Веролапцы; до д. Корпикюля; до д. Новые Черницы — д. Старые Черницы — д. Рябизи в Гатчинском районе; д. Фёдоровка — д. Орлы — д. Манновка — д. Серёжино — д. Кошкино — д. Свегск — д. Жабино — д. Пулково с отводом на д. Сала; д. Мануйлово — п. Ивановское — д. Юрки с отводом на д. Ветки, д. Сягло в Кингисеппском районе (этап 2); от п. Глажево — п. Тихорицы — д. Грабково — д. Кузино с отводом на д. Берёзовик; п. Пчевжа — д. Белая (этап 2), д. Авдетово, д. Кровино Сельцо в Киришском районе (этап 2); к д. Кобона в Кировском районе; к д. Барково в Лодейнопольском районе; в зоне строительства распределительного газопровода для газификации муниципального образования г.п. Виллозское; межпоселкового газопровода с. Ушаки — д. Жары — д. Георгиевское в Тосненском районе Ленинградской области.

(место проведения археологических полевых работ)

На основании открытого листа

Хвоцинская Наталия Вадимовна

(Ф.И.О.)

имеет право производить следующие археологические полевые работы: археологические разведки с осуществлением локальных земляных работ на указанной территории в целях выявления объектов археологического наследия, уточнения сведений о них и планирования мероприятий по обеспечению их сохранности.

Передоверие права на проведение археологических полевых работ по данному открытому листу другому лицу запрещается.

Срок действия открытого листа: с 24 июля 2023 г. по 1 июля 2024 г.

Дата принятия решения о предоставлении открытого листа: 24 июля 2023 г.

Первый заместитель Министра

(должность)

(подпись)

С.Г.Обрывалин

(Ф.И.О.)

Дата 24 июля 2023 г.

М.П.

031834

ПРИЛОЖЕНИЕ № 4

к Акту по результатам государственной историко-культурной экспертизы земельного участка, подлежащего воздействию земляных, строительных, мелиоративных, хозяйственных и (или) иных работ, предусмотренных статьей 25 Лесного кодекса РФ работ по использованию лесов (за исключением работ, указанных в пунктах 3, 4 и 7 части 1 статьи 25 Лесного кодекса РФ) и иных работ, в случае если федеральный орган охраны объектов культурного наследия и орган охраны объектов культурного наследия субъекта РФ не имеет данных об отсутствии на указанном земельном участке объектов археологического наследия, включенных в реестр, и выявленных объектов археологического наследия (п. «д» п. 11 (1) Положения о Государственной историко-культурной экспертизе, утвержденного Постановлением Правительства РФ от 15 июля 2009 года № 569), по объекту: «Газопровод межпоселковый от д. Самушкино – д. Шахново – д. Вороново Волховского района Ленинградской области»

**Техническое задание к Договору №82-П/24 от «08» мая 2024 г.
Оферта от 22.04.2024 №2070-П/24**



ТЕХНИЧЕСКОЕ ЗАДАНИЕ

1. Общие положения

- 1.1. Наименование работы: **Организация проведения государственной историко-культурной экспертизы путем археологического обследования земельного участка, предназначенного для проектирования и строительства объекта: «Межпоселковый газопровод от д. Самушкино - д. Шахново - д. Вороново Волховского района Ленинградской области» (код стройки 47/20603-1).**
- 1.2. Заказчик: **ООО «СМТ»**
- 1.3. Исполнитель: **ООО «ПИРС»**
- 1.4. Стадия работ: **Изыскательские и предпроектные работы**
- 1.5. Основание для выполнения работ: **Задание заказчика, письмо Комитета по сохранению культурного наследия Ленинградской области от 31.10.2023 №01-17-8341/2023-0-1**
- 1.6. Район исследования: **Волховский район Ленинградской области**

2. Цель работы

Выполнение комплекса археологических работ в соответствии с требованиями Закона РФ «Об объектах культурного наследия (памятниках истории и культуры) народов Российской Федерации» от 25 июня 2002 года № 73-ФЗ в отношении земельного участка, предназначенного для проектирования и строительства объекта: «Межпоселковый газопровод от д. Самушкино - д. Шахново - д. Вороново Волховского района Ленинградской области» (код стройки 47/20603-1),

3. Основная нормативно-техническая документация

- 3.1. Закон РФ «Об объектах культурного наследия (памятниках истории и культуры) народов Российской Федерации» от 25 июня 2002 года № 73-ФЗ.
- 3.2. Закон РСФСР «Об охране окружающей природной среды».
- 3.3. Постановление Совета министров СССР «Об охране и использовании памятников истории и культуры» от 16 сентября 1982 г.
- 3.4. Инструкция о порядке учета, обеспечения сохранности, содержания, использования и реставрации недвижимых памятников истории и культуры.
- 3.5. Инструкция по экологическому обоснованию хозяйственной и иной деятельности Минприроды РФ.
- 3.6. Методические указания по проведению проектных археологических работ в зонах народнохозяйственного строительства. М., Институт археологии АН СССР, 1990.
- 3.7. Положение о порядке проведения археологических полевых работ (археологических раскопок и разведок) и составления научной отчетной документации» №32, утвержденное Постановлением Отделения историко-филологических наук РАН от 20.06.2018 г.
- 3.8. Письмо Министерства культуры Российской Федерации от 15 февраля 2013 г. №22-01-39/05-АБ «О проведении археологических работ в неблагоприятные климатические периоды».
- 3.9. Письмо Института археологии РАН от 2013 г. «О зимних полевых работах».

1. Состав работ:

- 4.1. Архивно-библиографические исследования, составление исторической справки.
 - 4.1.1. Проведение архивных исследований, касающихся сведений о наличии археологических памятников в обследуемой зоне.
 - 4.1.2. Визуальное обследование участка исследований.
 - 4.1.3. Составление краткой исторической справки.
- 4.2. Археологическое обследование участка:
 - 4.3.1. Выявление памятников археологии на основании наличия подъемного материала, особенностей рельефа и иных данных.
 - 4.3.2. Привязка обнаруженных памятников к территории застройки.
 - 4.3.3. Описание ландшафтной характеристики расположения обнаруженных памятников и фиксируемых нарушений поверхности объекта.
 - 4.3.4. Разбивка археологических шурфов в местах предполагаемых археологических объектов.
 - 4.3.5. Фотофиксация в процессе подготовки к закладке шурфов.
 - 4.3.6. Выборка культурных напластований из шурфов по слоям, с трехмерной фиксацией находок на плане шурфа.
 - 4.3.7. Выявление археологического материала в культурном слое.
 - 4.3.8. Изучение культурного слоя в процессе закладки шурфов с зачисткой профилей для получения вертикальных разрезов.
 - 4.3.9. Фотофиксация процесса работ, отдельных находок и скоплений материала in situ.
 - 4.3.10. Фото- и графо- фиксация профилей стенок шурфов и обнаруженных ям.
 - 4.3.11. Отбор археологического материала из заполнения ям и сооружений, полевая консервация вещевых материалов.
 - 4.3.12. Вычерчивание профилей шурфов, текстуальное описание стратиграфии, культурного слоя, материка и иных объектов в шурфах.
- 4.4. Ведение полевой документации.
 - 4.4.1. Камеральные работы.
 - 4.4.2. Очистка или мытье находок, при необходимости оперативная первичная консервация предметов из разрушающихся материалов.
 - 4.4.3. Статистическая обработка массовых находок. Шифровка находок.
 - 4.4.4. Составление полевых описей индивидуальных и массовых находок.
 - 4.4.5. Зарисовка находок.
- 4.5. Фотографирование находок.
- 4.6. Подготовка коллекций к передаче на постоянное хранение в Государственный музейный фонд.
- 4.7. Написание Технической документации.
- 4.8. Организация проведения государственной историко-культурной экспертизы.

5. Отчетная документация.

- 5.1. Техническая документация в виде заключения об археологическом обследовании земельного участка, предназначенного для проектирования и строительства объекта: «Межпоселковый газопровод от д. Самушкино - д. Шахново - д. Вороново Волховского района Ленинградской области» в формате Adobe Acrobat (*.pdf).
- 5.2. Акт государственной историко-культурной экспертизы путем археологического обследования земельного участка, предназначенного для проектирования и строительства объекта: «Межпоселковый газопровод межпоселковый от д. Самушкино - д. Шахново - д. Вороново Волховского района Ленинградской области».
- 5.3. Акт государственной историко-культурной экспертизы предоставляется согласно действующего законодательства в формате Adobe Acrobat (*.pdf, *.sig), подписанный усиленной квалифицированной подписью государственного эксперта.

**Общество с ограниченной
ответственностью «СМТ»**

190020, Санкт-Петербург, вн.тер.г. муниципальный округ
Екатерингофский, ул. Бумажная д. 4, лит. А, оф. 312.1
тел.: +7 (812) 688-88-08
e-mail: office@ooosmt.spb.ru

ИНН 7838510490, КПП 783801001
ОГРН 1147847338033

Генеральному директору

ООО «ПИРС»

Т.В. Носовой

дд. 04. 2024 № 2020- 1724

на № _____ от _____

Гарантийное письмо

Уважаемая Татьяна Валерьевна!

ООО «СМТ» выражает готовность к заключению Договоров с ООО «ПИРС» и просит приступить к работам по археологическому обследованию земельного участка объекта: «Межпоселковый газопровод от д. Самушкино - д. Шахново - д. Вороново Волховского района Ленинградской области».

Гарантируем Вам заключение Договоров с условиями, зафиксированными в прилагаемом коммерческом предложении №788/2024 от 17.01.2024.

Заключение Договоров состоится в срок до **15.05.2024г.**

Приложение:

- Коммерческое предложение №788/2024 от 17.01.2024.

**Заместителю генерального директора
по проектированию**



С.О. Голец

Исп. Аграновский Д.И.
+7(812) 688-88-08 (доб. 450)

ПРИЛОЖЕНИЕ № 5

к Акту по результатам государственной историко-культурной экспертизы земельного участка, подлежащего воздействию земляных, строительных, мелиоративных, хозяйственных и (или) иных работ, предусмотренных статьей 25 Лесного кодекса РФ работ по использованию лесов (за исключением работ, указанных в пунктах 3, 4 и 7 части 1 статьи 25 Лесного кодекса РФ) и иных работ, в случае если федеральный орган охраны объектов культурного наследия и орган охраны объектов культурного наследия субъекта РФ не имеет данных об отсутствии на указанном земельном участке объектов археологического наследия, включенных в реестр, и выявленных объектов археологического наследия (пп. «д» п. 11 (1) Положения о Государственной историко-культурной экспертизе, утвержденного Постановлением Правительства РФ от 15 июля 2009 года № 569), по объекту: «Газопровод межпоселковый от д. Самушкино – д. Шахново – д. Вороново Волховского района Ленинградской области»

Копии документов предоставленных Заказчиком:



**ЗАМЕСТИТЕЛЬ
ПРЕДСЕДАТЕЛЯ ПРАВИТЕЛЬСТВА
ЛЕНИНГРАДСКОЙ ОБЛАСТИ -
ПРЕДСЕДАТЕЛЬ КОМИТЕТА ПО
СОХРАНЕНИЮ КУЛЬТУРНОГО НАСЛЕДИЯ**

191311, Санкт-Петербург, ул. Смольного, д.3
Тел./факс: 8 (812) 539-45-00
E-mail: vo_coi@lenreg.ru

Пугачевой П.В.
(по доверенности от ООО «СМТ»
от 20.10.2023 № 304-23)

31.10.2023 № 01-17-8341/2023-0-1

На № _____ от _____

**Информация о наличии или отсутствии
объектов культурного наследия, включенных в единый государственный
реестр объектов культурного наследия (памятников истории и культуры)
народов Российской Федерации, и выявленных объектов культурного
наследия на землях, подлежащих воздействию земляных, строительных,
мелиоративных, хозяйственных работ, предусмотренных статьей 25
Лесного кодекса Российской Федерации работ по использованию лесов
(за исключением работ, указанных в пунктах 3, 4 и 7 части 1 статьи 25
Лесного кодекса Российской Федерации) и иных работ**

На основании заявления от 25.10.2023 № ПГУ-9809849 (вход. от 26.10.2023 № 01-17-8341/2023) в отношении территории, расположенной в д. Самушкино - д. Шахново - д. Вороново - д. Горное Елохово Волховского района Ленинградской области. Площадь (кв. м): 132000 согласно схеме (приложение 1) (далее – Испрашиваемая территория), для проектирования объекта: «Газопровод межпоселковый от д. Самушкино - д. Шахново - д. Вороново Волховского района Ленинградской области», сообщаем.

1. Информация о наличии/отсутствии объектов культурного наследия, включенных в единый государственный реестр объектов культурного наследия (памятников истории и культуры) народов Российской Федерации (далее – Реестр), выявленных объектов культурного наследия либо объектов, обладающих признаками объекта культурного наследия:

в границах Испрашиваемой территории расположен объект культурного (археологического) наследия федерального значения «Курганная группа, 25 насыпей», средневековье, местоположение: Ленинградская область, Волховский район, Потанинское сельское поселение, в 2 км к востоку от д. Вороново, в 0,7 км к западу от д. Горное Елохово, в 160 м к северо-западу от центральной части д. Шахново, на высоком правом коренном берегу р. Воронегги (на высоте 15-16 м над уровнем реки), в хвойном лесу (далее – Объект), поставлен под государственную охрану решением Леноблисполкома от 10.07.1978 № 271,

регистрационный номер в Реестре 471740946160006.

в границах Испрашиваемой территории отсутствуют выявленные объекты культурного наследия, включенные в Перечень выявленных объектов культурного наследия, расположенных на территории Ленинградской области.

Вместе с тем, сведениями об отсутствии в границах Испрашиваемой территории объектов археологического наследия и объектов, обладающих признаками объекта археологического наследия, комитет по сохранению культурного наследия Ленинградской области (далее – Комитет) не располагает.

(информация об объектах либо их отсутствии)

2. Информация о расположении/частичном расположении/либо отсутствии расположения земельного участка в границах защитных зон, в границах территорий объектов культурного наследия, включенных в реестр, в границах территорий выявленных объектов культурного наследия, в границах зон охраны объектов культурного наследия, включенных в реестр, в границах территорий исторических поселений, имеющих особое значение для истории и культуры Российской Федерации:

Испрашиваемая территория частично расположена в границах Объекта.

Границы территории и предмет охраны Объекта утверждены приказом Комитета от 13.12.2021 № 01-03/21-185 (выкопировка из приказа приложение 2) (в соответствии с приказом Минкультуры России от 01 сентября 2015 года № 2328 данные сведения не подлежат опубликованию).

В отношении Объекта в соответствии с ст. 5.1, 28, 30, 31, 32, 36, 45.1 Федерального закона № 73-ФЗ **заказчик работ обязан:**

- разработать в составе проектной документации раздел или проект об обеспечении сохранности объектов культурного наследия, включающий оценку воздействия проводимых работ на объект культурного наследия (далее – документация, обосновывающая меры по обеспечению сохранности объектов культурного наследия);

- получить по документации, обосновывающей меры по обеспечению сохранности объектов культурного наследия заключение государственной историко-культурной экспертизы и представить его совместно с указанной документацией в комитет по сохранению культурного наследия Ленинградской области (далее – Комитет) на согласование;

- обеспечить реализацию согласованной Комитетом документации, обосновывающей меры по обеспечению сохранности объектов культурного наследия.

Порядок организации, проведения и рассмотрения заключения государственной историко-культурной экспертизы определен Положением о государственной историко-культурной экспертизе, утвержденным Постановлением Правительства Российской Федерации от 15.07.2009 № 569. Со списком аттестованных экспертов можно ознакомиться на официальном сайте Министерства культуры Российской Федерации: mkrf.ru.

(информация об объектах либо их отсутствии)

2.1. Описание режимов использования земельного участка (ограничения, обременения):

испрашиваемая территория не относится к землям историко-культурного

назначения, правовой режим которых регулируется земельным законодательством Российской Федерации и Федеральным законом от 25.06.2002 № 73-ФЗ «Об объектах культурного наследия (памятниках истории и культуры) народов Российской Федерации» (далее – Федеральный закон № 73-ФЗ).

3. Информация о наличии/отсутствии данных о проведенных историко-культурных исследованиях:

Сведения о проведенных историко-культурных исследованиях в отношении испрашиваемой территории отсутствуют.

4. Информация о необходимости/либо отсутствии необходимости проведения государственной историко-культурной экспертизы:

в целях определения наличия или отсутствия объектов археологического наследия либо объектов, обладающих признаками объекта археологического наследия, согласно ст.28 Федерального закона от 25.06.2002 № 73-ФЗ «Об объектах культурного наследия (памятников истории и культуры) народов Российской Федерации» (далее – Федеральный закон №73-ФЗ) на земельных участках, землях лесного фонда или в границах водных объектов или их частей, подлежащих воздействию земляных, строительных, мелиоративных, хозяйственных работ, проводится государственная историко-культурная экспертиза (до начала указанных работ).

В соответствии с п. 56 ст. 26 Федерального закона от 03.08.2018 № 342-ФЗ «О внесении изменений в градостроительный кодекс Российской Федерации и отдельные законодательные акты Российской Федерации» (далее – Федеральный закон № 342-ФЗ) до утверждения в соответствии с пп. 34.2, п. 1 ст. 9 Федерального закона № 73-ФЗ границ территорий, в отношении которых у федеральных органов государственной власти, органов государственной власти субъектов Российской Федерации и органов местного самоуправления, уполномоченных в области сохранения, использования, популяризации и государственной охраны объектов культурного наследия, имеются основания предполагать наличие на таких территориях объектов археологического наследия либо объектов, обладающих признаками объекта археологического наследия, государственная историко-культурная экспертиза проводится в соответствии с абзацем девятым ст. 28, абзацем третьим ст. 30, п. 3 ст. 31 Федерального закона № 73-ФЗ (в редакции, действовавшей до дня официального опубликования Федерального закона № 342-ФЗ).

Учитывая изложенное, Заказчик работ в соответствии со ст. 5.1, 28, 30, 31, 32, 36, 45.1 Федерального закона № 73-ФЗ, п.56 ст.26 Федерального закона № 342-ФЗ обязан:

- обеспечить проведение и финансирование государственной историко-культурной экспертизы земельного участка, подлежащего воздействию земляных, строительных, хозяйственных и иных работ, путем археологической разведки, в порядке, установленном ст. 45.1 Федерального закона № 73-ФЗ;

- представить в Комитет документацию, подготовленную на основании археологических полевых работ, содержащую результаты исследований, в соответствии с которыми определяется наличие или отсутствие объектов археологического наследия и объектов, обладающих признаками объекта археологического наследия, на земельном участке, подлежащем воздействию

земляных, строительных, хозяйственных и иных работ, а также заключение государственной историко-культурной экспертизы указанной документации (либо земельного участка).

В случае обнаружения в границах земельного участка, подлежащего воздействию земляных, строительных, хозяйственных и иных работ объектов, обладающих признаками объекта археологического наследия, и после принятия Комитетом решения о включении данного объекта в перечень выявленных объектов культурного наследия:

- разработать в составе проектной документации раздел об обеспечении сохранности выявленного объекта культурного наследия или о проведении спасательных археологических работ или проект обеспечения сохранности выявленного объекта культурного наследия либо план проведения спасательных археологических полевых работ, включающих оценку воздействия проводимых работ на указанный объект культурного наследия (далее документация или раздел документации, обосновывающий меры по обеспечению сохранности выявленного объекта культурного (археологического) наследия);

- получить по документации или разделу документации, обосновывающей меры по обеспечению сохранности выявленного объекта культурного наследия заключение государственной историко-культурной экспертизы и представить его совместно с указанной документацией в Комитет на согласование;


- обеспечить реализацию согласованной Комитетом документации, обосновывающей меры по обеспечению сохранности выявленного объекта культурного (археологического) наследия.

Порядок организации, проведения и рассмотрения заключения государственной историко-культурной экспертизы определен Положением о государственной историко-культурной экспертизе, утвержденным Постановлением Правительства Российской Федерации от 15.07.2009 № 569. Со списком аттестованных экспертов можно ознакомиться на официальном сайте Министерства культуры Российской Федерации: mkrf.ru.

Приложение: на 9 л. в 1 экз.

Заместитель Председателя
Правительства Ленинградской области –
председатель комитета

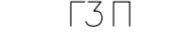
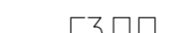



В.О. Цой



Исп.: Т.А. Кравчук, тел. (812) 539-45-11

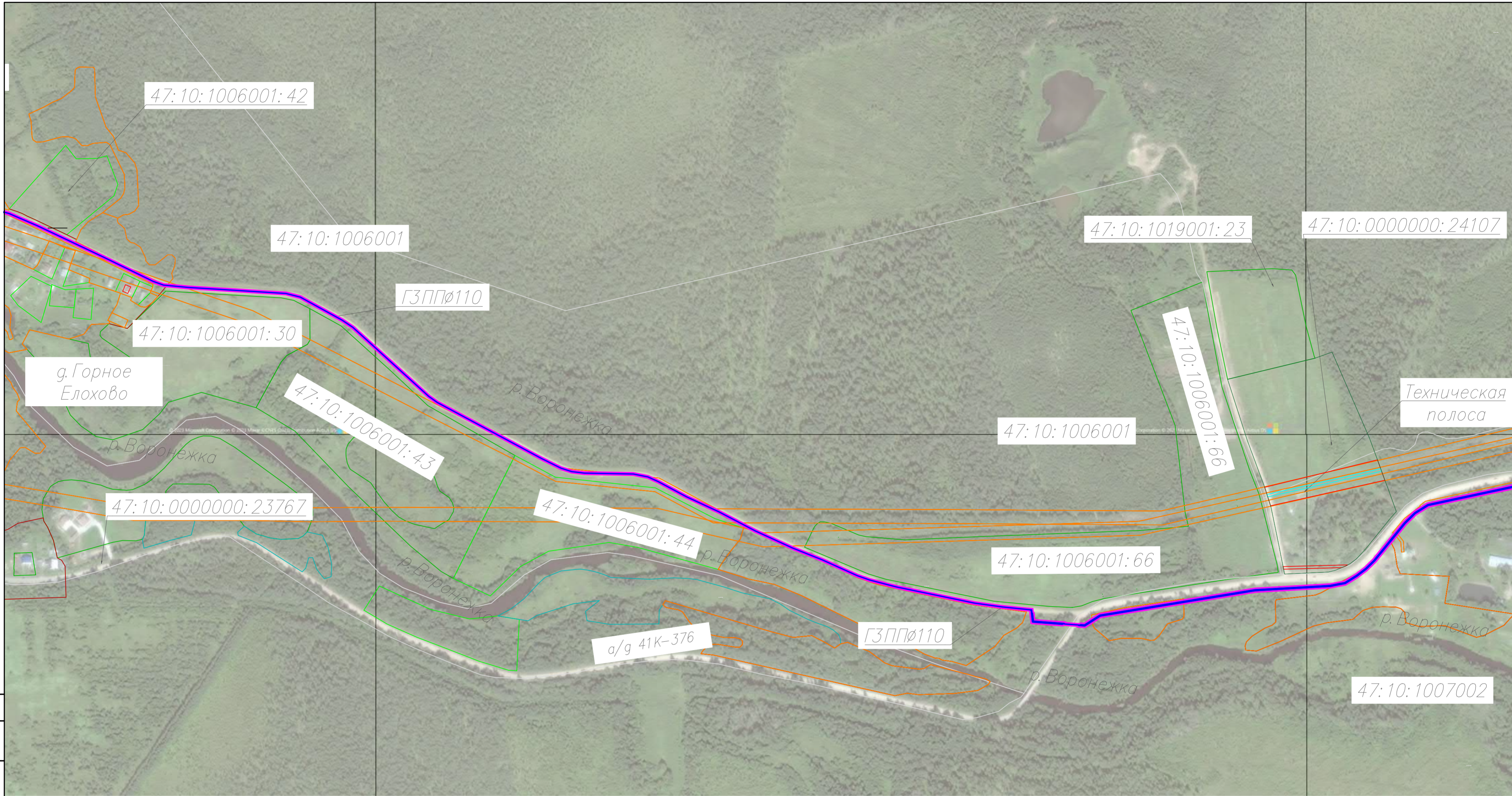


Условные обозначения



-  ГЗП Газопровод высокого давления 2 категории (0,6 МПа) существующий
-  ГЗПП Газопровод высокого давления 2 категории (0,6 МПа) проектируемый
-  Проектируемый ГРПШ
-  Проектируемый отключающее устройство
-  Охранная зона газопровода




Инв. № подл. | Подл. и дата | Взамен инв. № | Согласовано


						5327.050.П.0/0.1294			
						Газопровод межпоселковый от г. Самушкино – г. Шахново – г. Вороново Волховского района Ленинградской области			
Изм.	Кол. уч.	Лист	№ док.	Подп.	Дата	Проект полосы отвода	Стадия	Лист	Листов
Разраб.	Линник				2023		П	1	3
ГИП	Аграновский				2023	Ситуационная схема прокладки газопровода с границами земельных участков М 1:4000			
Н. контроль	Санина				2023				



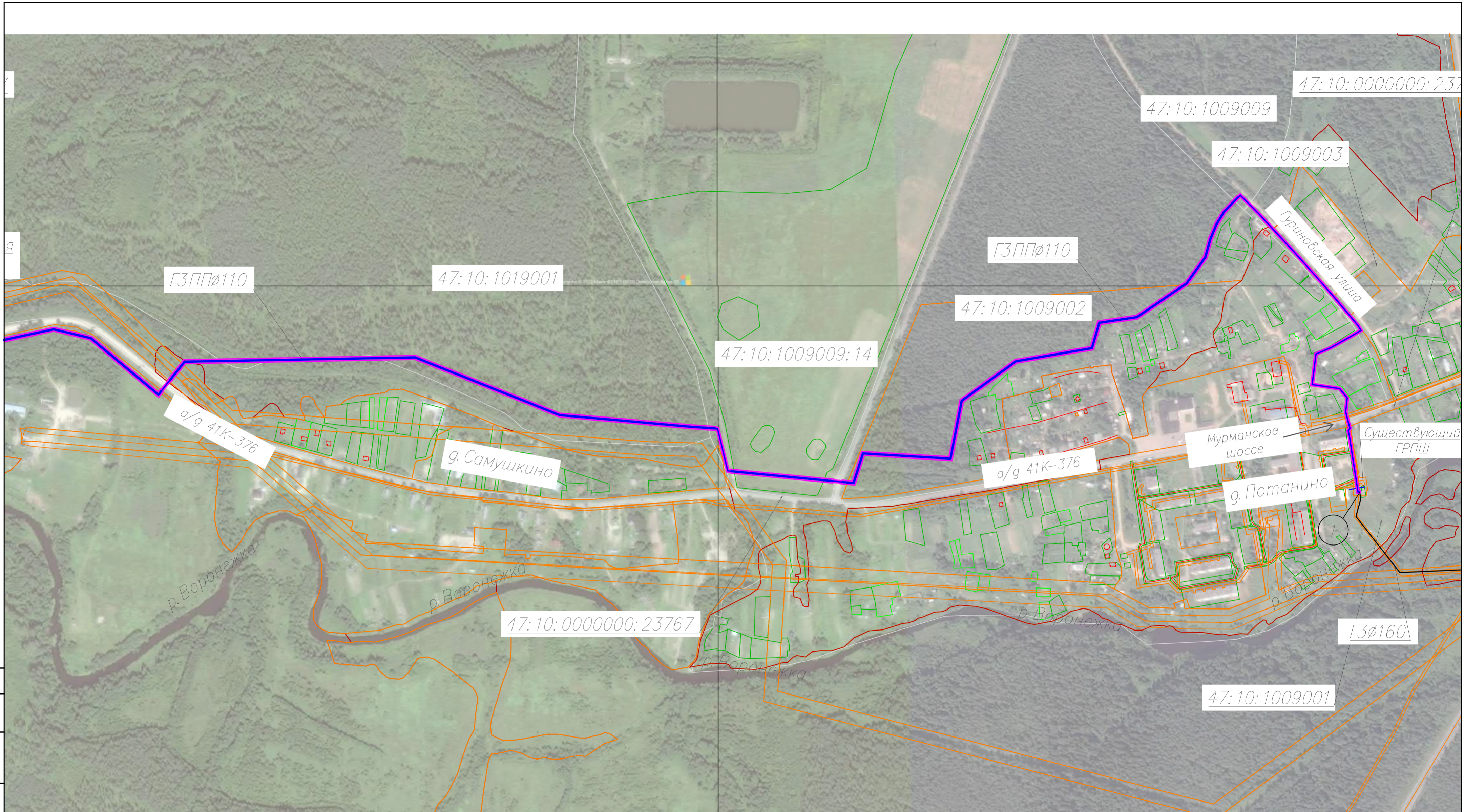
Условные обозначения

-  ГЗП Газопровод высокого давления 2 категории (0,6 МПа) существующий
-  ГЗПП Газопровод высокого давления 2 категории (0,6 МПа) проектируемый







-  Проектируемый ГРПШ
-  Проектируемое отключающее устройство
-  Охранная зона газопровода


						5327.050.П.0/0.1294			
						Газопровод межпоселковый от д. Самушкино – д. Шахново – д. Вороново Волховского района Ленинградской области			
Изм.	Кол. уч.	Лист	№ док.	Подп.	Дата	Проект полосы отвода	Стадия	Лист	Листов
Разраб.	Линник				2023		П	2	3
ГИП	Аграновский				2023	Ситуационная схема прокладки газопровода с границами земельных участков М 1:4000			
Н. контроль	Санина				2023				

Согласовано	
Взамен инв. N	
Подп. и дата	
Инв. N подл.	



Условные обозначения

-  ГЗП Газопровод высокого давления 2 категории (0,6 МПа) существующий
-  ГЗПП Газопровод высокого давления 2 категории (0,6 МПа) проектируемый
-  1 Место подключения к существующему газопроводу высокого давления 2 категории
-  Проектируемый шкафной газорегуляторный пункт высокого давления (0,6 МПа)
-  Проектируемый отключающее устройство
-  Охранная зона газопровода

5327.050.П.0/0.1294					
Газопровод межпоселковый от д. Самушкино – д. Шахново – д. Вороново Волховского района Ленинградской области					
Изм.	Кол. уч.	Лист	№ док.	Подп.	Дата
Разраб.	Линник			<i>[Signature]</i>	2023
ГИП	Аграновский			<i>[Signature]</i>	2023
Н. контроль	Санина			<i>[Signature]</i>	2023
Проект полосы отвода			Стадия	Лист	Листов
			П	3	3
Ситуационная схема прокладки газопровода с границами земельных участков М 1:4000					 000 "СМТ"

Согласовано

Взамен инв. N

Подп. и дата

Инв. N подл.

**Общество с ограниченной
ответственностью «СМТ»**

190020, Санкт-Петербург, вн.тер.г. муниципальный округ
Екатерингофский, ул. Бумажная д. 4, лит. А, оф. 312.1
тел.: +7 (812) 688-88-08
e-mail: office@oosmt.spb.ru

ИНН 7838510490, КПП 783801001
ОГРН 1147847338033

ООО «ПИРС»
Генеральному директору
Т.В. Носовой

14.06.2024 № 3046-И/24

на № _____ от _____

Об отсутствии ГПЗУ

Уважаемая Татьяна Валерьевна!

В ответ на Ваш запрос о необходимости предоставления ГПЗУ земельного участка, расположенного в Волховском районе Ленинградской области на территории Потанинского сельского совета, необходимого для размещения объекта: «Межпоселковый газопровод от д. Самушкино – д. Шахново - д. Вороново Волховского района Ленинградской области» в соответствии с Постановлением Правительства РФ от 15.07.2009г.№569 для проведения государственной историко-культурной экспертизы сообщаем следующее:


1. Объект «Межпоселковый газопровод от д. Самушкино – д. Шахново - д. Вороново Волховского района Ленинградской области» расположенный в Волховском районе Ленинградской области на территории Потанинского сельского совета, является линейным объектом (п.10.1 ст.1 «Градостроительный кодекс Российской Федерации» от 29.12.2004 г. №190-ФЗ).

2. В соответствии с ч.5, п.3, ст.41 Градостроительного кодекса Российской Федерации для линейных объектов подготовка документации по планировке территории в целях размещения объекта капитального строительства является обязательной (за исключением случая, если размещение линейного объекта планируется осуществлять на землях или земельных участках, находящихся в государственной или муниципальной собственности, и для размещения такого линейного объекта не требуется предоставление земельных участков, находящихся в государственной или муниципальной собственности и установление сервитутов).

3. В соответствии с п.4 ст. 41 Градостроительного кодекса Российской Федерации градостроительный план земельного участка не является документацией по планировке территории и не разрабатывается.

Данное письмо необходимо использовать для предоставления эксперту, выполняющему историко-культурную экспертизу по указанному выше объекту.

**Заместитель генерального директора
по проектированию**



С.О. Голец

Исп.: Пугачева П.В.
Тел: моб. +7 (981) 839-89-22
e-mail: pugachevapv@oosmt.spb.ru


Филиал публично-правовой компании "Роскадастр" по Ленинградской области
полное наименование органа регистрации прав
Выписка из Единого государственного реестра недвижимости об объекте недвижимости

Сведения о характеристиках объекта недвижимости

На основании запроса от 13.06.2024, поступившего на рассмотрение 13.06.2024, сообщаем, что согласно записям Единого государственного реестра недвижимости:

Раздел 1 Лист 1

Земельный участок			
вид объекта недвижимости			
Лист № 1 раздела 1	Всего листов раздела 1: 4	Всего разделов: 8	Всего листов выписки: 59
13.06.2024г. № КУВИ-001/2024-159419304			
Кадастровый номер:	47:10:0000000:23737		
Номер кадастрового квартала:	47:10:0000000		
Дата присвоения кадастрового номера:	06.02.2015		
Ранее присвоенный государственный учетный номер:	данные отсутствуют		
Местоположение:	Ленинградская область, Волховский район, Потанинское сельское поселение, автодорога "Шахново-Вороново-Кириково"		
Площадь:	55293 +/- 411		
Кадастровая стоимость, руб.:	8574285.51		
Кадастровые номера расположенных в пределах земельного участка объектов недвижимости:	47:10:0000000:23665, 47:10:0000000:24389, 47:10:1005002:522		
Кадастровые номера объектов недвижимости, из которых образован объект недвижимости:	47:10:0000000:6601		
Кадастровые номера образованных объектов недвижимости:	данные отсутствуют		
Категория земель:	Земли промышленности, энергетики, транспорта, связи, радиовещания, телевидения, информатики, земли для обеспечения космической деятельности, земли обороны, безопасности и земли иного специального назначения		
Виды разрешенного использования:	для автодорог и их обслуживания		
Сведения о кадастровом инженерере:	Кривченкова Виктория Юрьевна, дата завершения кадастровых работ: 05.09.2014		
Сведения о лесах, водных объектах и об иных природных объектах, расположенных в пределах земельного участка:	данные отсутствуют		
Сведения о том, что земельный участок полностью расположен в границах зоны с особыми условиями использования территории, территории объекта культурного наследия, публичного сервитута:	данные отсутствуют		

полное наименование должности	 ДОКУМЕНТ ПОДПИСАН ЭЛЕКТРОННОЙ ПОДПИСЬЮ Сертификат: 00ВВ056В7401СВ38D2В3576АСDС8425108 Владелец: ФЕДЕРАЛЬНАЯ СЛУЖБА ГОСУДАРСТВЕННОЙ РЕГИСТРАЦИИ, КАДАСТРА И КАРТОГРАФИИ Действителен: с 27.06.2023 по 19.09.2024	инициалы, фамилия

Земельный участок			
вид объекта недвижимости			
Лист № 2 раздела 1	Всего листов раздела 1: 4	Всего разделов: 8	Всего листов выписки: 59
13.06.2024г. № КУВИ-001/2024-159419304			
Кадастровый номер:		47:10:0000000:23737	
Сведения о том, что земельный участок расположен в границах особой экономической зоны, территории опережающего развития, зоны территориального развития в Российской Федерации, игровой зоны:	данные отсутствуют		
Сведения о том, что земельный участок расположен в границах особо охраняемой природной территории, Байкальской природной территории и ее экологических зон, лесопарковом зеленом поясе, охотничьего угодья, лесничества:	данные отсутствуют		
Сведения о расположении земельного участка и (или) расположенного на нем объекта недвижимости в границах территории, в отношении которой принято решение о резервировании земель для государственных или муниципальных нужд:	данные отсутствуют		
Сведения о результатах проведения государственного земельного надзора:	данные отсутствуют		
Сведения о расположении земельного участка в границах территории, в отношении которой утвержден проект межевания территории:	данные отсутствуют		
Условный номер земельного участка:	данные отсутствуют		
Сведения о принятии акта и (или) заключении договора, предусматривающих предоставление в соответствии с земельным законодательством исполнительным органом государственным органом власти или органом местного самоуправления, находящегося в государственной или муниципальной собственности земельного участка для строительства наемного дома социального использования или наемного дома коммерческого использования:	данные отсутствуют		
Сведения о том, что земельный участок или земельные участки образованы на основании решения об изъятии земельного участка и (или) расположенного на нем объекта недвижимости для государственных или муниципальных нужд:	данные отсутствуют		
Сведения о том, что земельный участок образован из земель или земельного участка, государственная собственность на которые не разграничена:	данные отсутствуют		



ДОКУМЕНТ ПОДПИСАН
ЭЛЕКТРОННОЙ ПОДПИСЬЮ

Сертификат: 00BV056B7401CB38D2B3576ACDC8425108

Владелец: ФЕДЕРАЛЬНАЯ СЛУЖБА ГОСУДАРСТВЕННОЙ
РЕГИСТРАЦИИ, КАДАСТРА И КАРТОГРАФИИ
Действителен: с 27.06.2023 по 19.09.2024

полное наименование должности

инициалы, фамилия

Земельный участок			
вид объекта недвижимости			
Лист № 3 раздела 1	Всего листов раздела 1: 4	Всего разделов: 8	Всего листов выписки: 59
13.06.2024г. № КУВИ-001/2024-159419304			
Кадастровый номер:		47:10:0000000:23737	
Сведения о наличии земельного спора о местоположении границ земельных участков:		данные отсутствуют	
Статус записи об объекте недвижимости:		Сведения об объекте недвижимости имеют статус "актуальные"	
Особые отметки:		<p>Граница земельного участка состоит из 3 контуров. Учетные номера контуров и их площади: 1 - 8619 кв.м, 2 - 2035 кв.м, 3 - 44380 кв.м. Посредством данного земельного участка обеспечен доступ к земельному участку (земельным участкам) с кадастровым номером (кадастровыми номерами): 47:10:1005002:196, 47:10:1005002:213. Сведения об ограничениях права на объект недвижимости, обременениях данного объекта, не зарегистрированных в реестре прав, ограничений прав и обременений недвижимого имущества: вид ограничения (обременения): ограничения прав на земельный участок, предусмотренные статьей 56 Земельного кодекса Российской Федерации; срок действия: с 29.08.2017; реквизиты документа-основания: текстовое и графическое описание местоположения границ территории объекта культурного наследия или зон с особыми условиями использования территорий с перечнем координат характерных точек этих границ от 15.05.2017 № - выдан: Общество с ограниченной ответственностью "МОРИОН". вид ограничения (обременения): ограничения прав на земельный участок, предусмотренные статьей 56 Земельного кодекса Российской Федерации; срок действия: с 29.08.2017; реквизиты документа-основания: текстовое и графическое описание местоположения границ территории объекта культурного наследия или зон с особыми условиями использования территорий с перечнем координат характерных точек этих границ от 15.05.2017 № - выдан: Общество с ограниченной ответственностью "МОРИОН". вид ограничения (обременения): ограничения прав на земельный участок, предусмотренные статьей 56 Земельного кодекса Российской Федерации; срок действия: с 20.03.2024; реквизиты документа-основания: доверенность от 07.06.2023 № 3335268; охранная зона объекта электросетевого хозяйства - ВЛ 0,4кВ от КТПН-156 Л-1 д. Вороново от 12.02.2024 № PVD-0123/2024-4929; иной документ, содержащий описание объекта от 12.02.2024 № PVD-0123/2024-4929; постановление о порядке установления охранных зон объектов электросетевого хозяйства и особых условий использования земельных участков, расположенных в границах таких зон от 24.02.2009 № 160 выдан: Правительство Российской Федерации . вид ограничения (обременения): ограничения прав на земельный участок, предусмотренные статьей 56 Земельного кодекса Российской Федерации; срок действия: с 18.04.2024; реквизиты документа-основания: доверенность от 07.06.2023 № 3335268; документ, содержащий необходимые для внесения в государственный кадастр недвижимости сведения об установлении или изменении территориальной зоны или зоны с особыми условиями использования</p>	



ДОКУМЕНТ ПОДПИСАН
ЭЛЕКТРОННОЙ ПОДПИСЬЮ

Сертификат: 00BV056B7401CB38D2B3576ACDC8425108

Владелец: ФЕДЕРАЛЬНАЯ СЛУЖБА ГОСУДАРСТВЕННОЙ
РЕГИСТРАЦИИ, КАДАСТРА И КАРТОГРАФИИ
Действителен: с 27.06.2023 по 19.09.2024

полное наименование должности

инициалы, фамилия

Земельный участок			
вид объекта недвижимости			
Лист № 4 раздела 1	Всего листов раздела 1: 4	Всего разделов: 8	Всего листов выписки: 59
13.06.2024г. № КУВИ-001/2024-159419304			
Кадастровый номер:		47:10:0000000:23737	
		<p>территорий, либо об отмене установления такой зоны от 27.02.2024 № PVD-0123/2024-7161; охранная зона объекта электросетевого хозяйства - ВЛ-0.4 кВ от ТП N164 и N180 в н.п. Вороново 6,970км от 27.02.2024 № PVD-0123/2024-7161; постановление о порядке установления охранных зон объектов электросетевого хозяйства и особых условий использования земельных участков, расположенных в границах таких зон от 24.02.2009 № 160 выдан: Правительство Российской Федерации. вид ограничения (обременения): ограничения прав на земельный участок, предусмотренные статьей 56 Земельного кодекса Российской Федерации; срок действия: с 18.04.2024; реквизиты документа-основания: доверенность от 07.06.2023 № 3335268; документ, содержащий необходимые для внесения в государственный кадастр недвижимости сведения об установлении или изменении территориальной зоны или зоны с особыми условиями использования территорий, либо об отмене установления такой зоны от 27.02.2024 № PVD-0123/2024-7164; охранная зона объекта электросетевого хозяйства - ВЛ-0.4 кВ от ТП N164 и N180 в н.п. Вороново 6,970км от 27.02.2024 № PVD-0123/2024-7164; постановление о порядке установления охранных зон объектов электросетевого хозяйства и особых условий использования земельных участков, расположенных в границах таких зон от 24.02.2009 № 160 выдан: Правительство Российской Федерации.</p>	
Получатель выписки:		Голиков Андрей Олегович	

полное наименование должности	 ДОКУМЕНТ ПОДПИСАН ЭЛЕКТРОННОЙ ПОДПИСЬЮ Сертификат: 00BV056B7401CB38D2B3576ACDC8425108 Владелец: ФЕДЕРАЛЬНАЯ СЛУЖБА ГОСУДАРСТВЕННОЙ РЕГИСТРАЦИИ, КАДАСТРА И КАРТОГРАФИИ Действителен: с 27.06.2023 по 19.09.2024	инициалы, фамилия
-------------------------------	---	-------------------

Выписка из Единого государственного реестра недвижимости об объекте недвижимости
Сведения о зарегистрированных правах

Земельный участок			
вид объекта недвижимости			
Лист № 1 раздела 2	Всего листов раздела 2: 2	Всего разделов: 8	Всего листов выписки: 59
13.06.2024г. № КУВИ-001/2024-159419304			
Кадастровый номер:		47:10:0000000:23737	
1	Правообладатель (правообладатели):	1.1	Государственное казенное учреждение Ленинградской области «Управление автомобильных дорог Ленинградской области», ИНН: 4716021880
	Сведения о возможности предоставления третьим лицам персональных данных физического лица:	1.1.1	данные отсутствуют
2	Вид, номер, дата и время государственной регистрации права:	2.1	Постоянное (бессрочное) пользование 47:10:0000000:23737-47/054/2022-2 14.07.2022 16:13:48
3	Сведения об осуществлении государственной регистрации сделки, права без необходимого в силу закона согласия третьего лица, органа:	3.1	данные отсутствуют
4	Ограничение прав и обременение объекта недвижимости:	не зарегистрировано	
1	Правообладатель (правообладатели):	1.2	Ленинградская область
	Сведения о возможности предоставления третьим лицам персональных данных физического лица:	1.2.1	данные отсутствуют
2	Вид, номер, дата и время государственной регистрации права:	2.2	Собственность 47:10:0000000:23737-47/049/2022-1 11.05.2022 16:11:12
3	Сведения об осуществлении государственной регистрации сделки, права без необходимого в силу закона согласия третьего лица, органа:	3.2	данные отсутствуют
4	Ограничение прав и обременение объекта недвижимости:	не зарегистрировано	
5	Договоры участия в долевом строительстве:	не зарегистрировано	
6	Заявленные в судебном порядке права требования:	данные отсутствуют	
7	Сведения о возможности предоставления третьим лицам персональных данных физического лица:	данные отсутствуют	
8	Сведения о возражении в отношении зарегистрированного права:	данные отсутствуют	
9	Сведения о наличии решения об изъятии объекта недвижимости для государственных и муниципальных нужд:	данные отсутствуют	



ДОКУМЕНТ ПОДПИСАН
ЭЛЕКТРОННОЙ ПОДПИСЬЮ

Сертификат: 00ВВ056В7401СВ38D2В3576АСDС8425108

Владелец: ФЕДЕРАЛЬНАЯ СЛУЖБА ГОСУДАРСТВЕННОЙ
РЕГИСТРАЦИИ, КАДАСТРА И КАРТОГРАФИИ
Действителен: с 27.06.2023 по 19.09.2024

полное наименование должности

инициалы, фамилия

Земельный участок			
вид объекта недвижимости			
Лист № 2 раздела 2	Всего листов раздела 2: 2	Всего разделов: 8	Всего листов выписки: 59
13.06.2024г. № КУВИ-001/2024-159419304			
Кадастровый номер:		47:10:0000000:23737	
10	Сведения о невозможности государственной регистрации без личного участия правообладателя или его законного представителя:	данные отсутствуют	
11	Правопритязания и сведения о наличии поступивших, но не рассмотренных заявлений о проведении государственной регистрации права (перехода, прекращения права), ограничения права или обременения объекта недвижимости, сделки в отношении объекта недвижимости:	отсутствуют	
11	Сведения о невозможности государственной регистрации перехода, прекращения, ограничения права на земельный участок из земель сельскохозяйственного назначения:	данные отсутствуют	

полное наименование должности	 ДОКУМЕНТ ПОДПИСАН ЭЛЕКТРОННОЙ ПОДПИСЬЮ Сертификат: 00ВВ056В7401СВ38D2В3576АСDC8425108 Владелец: ФЕДЕРАЛЬНАЯ СЛУЖБА ГОСУДАРСТВЕННОЙ РЕГИСТРАЦИИ, КАДАСТРА И КАРТОГРАФИИ Действителен: с 27.06.2023 по 19.09.2024	инициалы, фамилия
-------------------------------	---	-------------------

Выписка из Единого государственного реестра недвижимости об объекте недвижимости

Описание местоположения земельного участка


Земельный участок			
вид объекта недвижимости			

Лист № 1 раздела 3	Всего листов раздела 3: 4	Всего разделов: 8	Всего листов выписки: 59
--------------------	---------------------------	-------------------	--------------------------


13.06.2024г. № КУВИ-001/2024-159419304

Кадастровый номер: 47:10:0000000:23737

План (чертеж, схема) земельного участка



Масштаб 1:6000000 Условные обозначения:

	 ДОКУМЕНТ ПОДПИСАН ЭЛЕКТРОННОЙ ПОДПИСЬЮ Сертификат: 00ВВ056В7401СВ38D2В3576АСDС8425108 Владелец: ФЕДЕРАЛЬНАЯ СЛУЖБА ГОСУДАРСТВЕННОЙ РЕГИСТРАЦИИ, КАДАСТРА И КАРТОГРАФИИ Действителен: с 27.06.2023 по 19.09.2024	
полное наименование должности	инициалы, фамилия	

Земельный участок

вид объекта недвижимости

Лист № 2 раздела 3

Всего листов раздела 3: 4

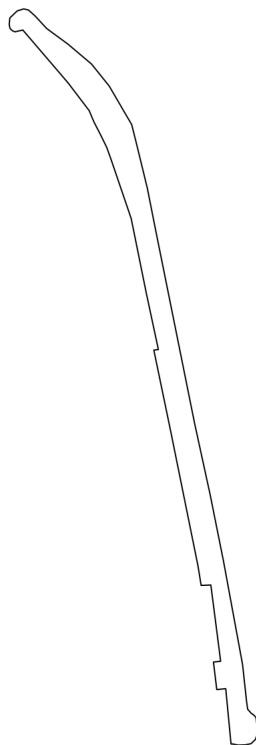
Всего разделов: 8

Всего листов выписки: 59

13.06.2024г. № КУВИ-001/2024-159419304

Кадастровый номер:

47:10:0000000:23737



Масштаб 1:5000

Условные обозначения:

ДОКУМЕНТ ПОДПИСАН
ЭЛЕКТРОННОЙ ПОДПИСЬЮ

Сертификат: 00ВВ056В7401СВ38D2В3576АСDC8425108

Владелец: ФЕДЕРАЛЬНАЯ СЛУЖБА ГОСУДАРСТВЕННОЙ

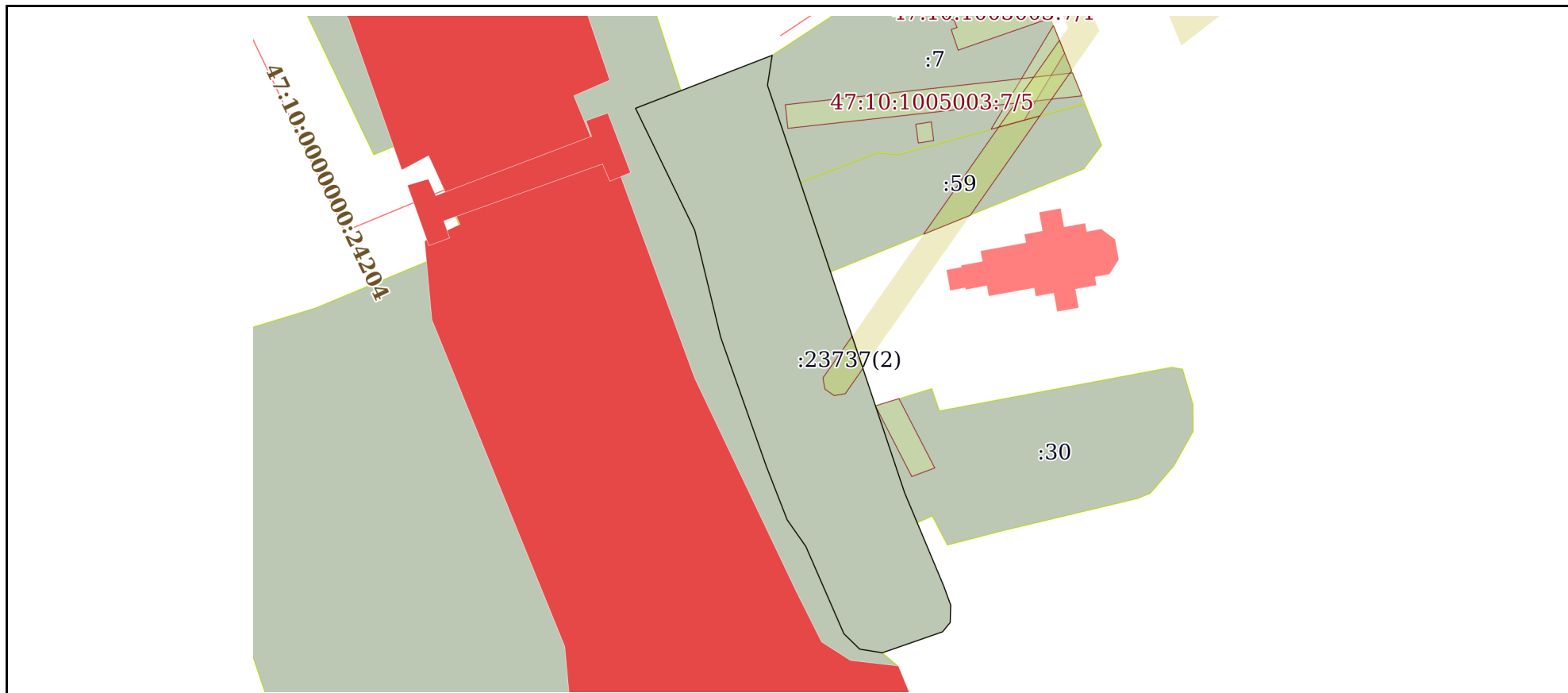
РЕГИСТРАЦИИ, КАДАСТРА И КАРТОГРАФИИ

Действителен: с 27.06.2023 по 19.09.2024

полное наименование должности

инициалы, фамилия

Земельный участок			
вид объекта недвижимости			
Лист № 3 раздела 3	Всего листов раздела 3: 4	Всего разделов: 8	Всего листов выписки: 59
13.06.2024г. № КУВИ-001/2024-159419304			
Кадастровый номер:		47:10:0000000:23737	



Масштаб 1:1000	Условные обозначения:	
----------------	-----------------------	--

полное наименование должности	 ДОКУМЕНТ ПОДПИСАН ЭЛЕКТРОННОЙ ПОДПИСЬЮ	инициалы, фамилия
	Сертификат: 00ВВ056В7401СВ38D2В3576АСDС8425108 Владелец: ФЕДЕРАЛЬНАЯ СЛУЖБА ГОСУДАРСТВЕННОЙ РЕГИСТРАЦИИ, КАДАСТРА И КАРТОГРАФИИ Действителен: с 27.06.2023 по 19.09.2024	

Земельный участок

вид объекта недвижимости

Лист № 4 раздела 3

Всего листов раздела 3: 4

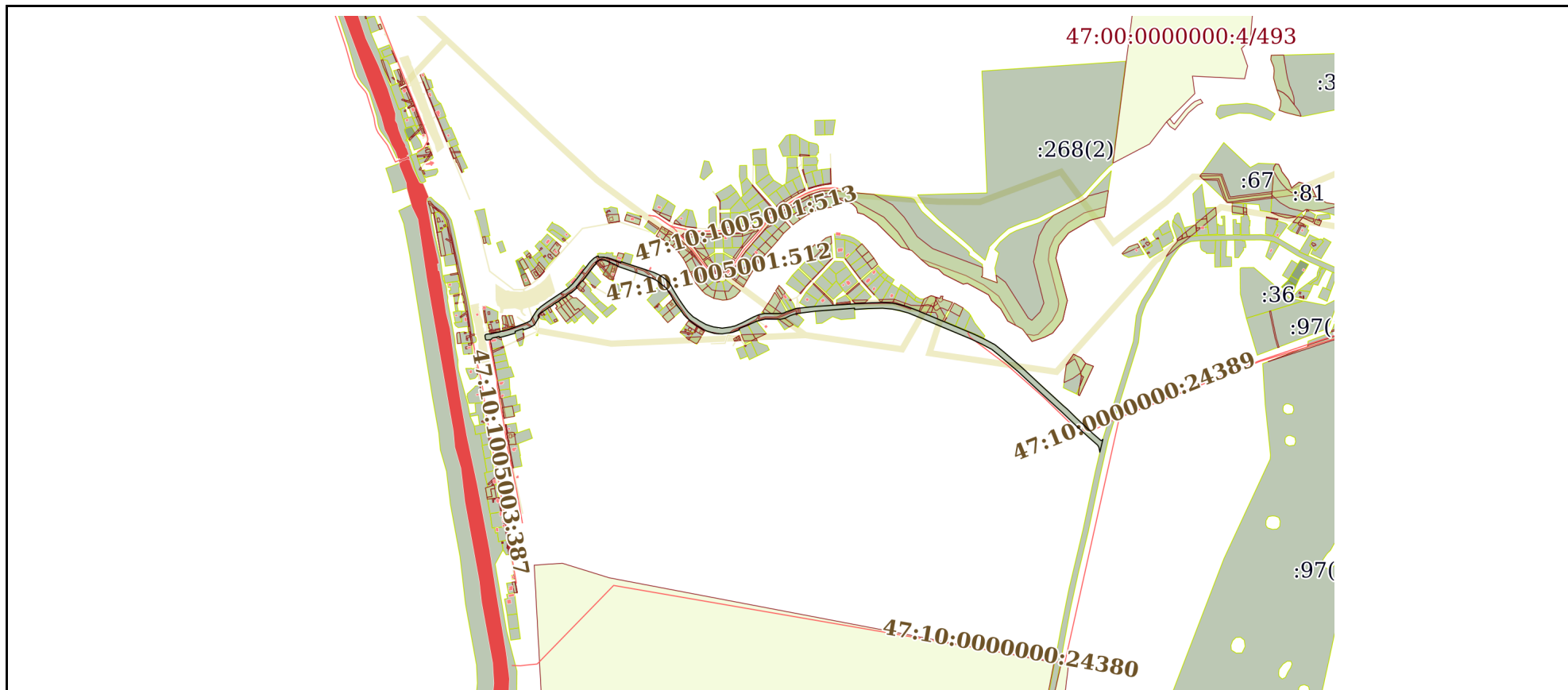
Всего разделов: 8

Всего листов выписки: 59

13.06.2024г. № КУВИ-001/2024-159419304

Кадастровый номер:

47:10:0000000:23737



Масштаб 1:20000

Условные обозначения:



ДОКУМЕНТ ПОДПИСАН
ЭЛЕКТРОННОЙ ПОДПИСЬЮ

Сертификат: 00ВВ056В7401СВ38D2В3576АСDC8425108

Владелец: ФЕДЕРАЛЬНАЯ СЛУЖБА ГОСУДАРСТВЕННОЙ

РЕГИСТРАЦИИ, КАДАСТРА И КАРТОГРАФИИ

Действителен: с 27.06.2023 по 19.09.2024

полное наименование должности

инициалы, фамилия

Выписка из Единого государственного реестра недвижимости об объекте недвижимости

Описание местоположения земельного участка

Земельный участок			
вид объекта недвижимости			
Лист № 1 раздела 3.1	Всего листов раздела 3.1: 13	Всего разделов: 8	Всего листов выписки: 59
13.06.2024г. № КУВИ-001/2024-159419304			
Кадастровый номер:		47:10:0000000:23737	

Описание местоположения границ земельного участка							
№ п/п	Номер точки		Дирекционный угол	Горизонтальное проложение, м	Описание закрепления на местности	Кадастровые номера смежных участков	Сведения об адресах правообладателей смежных земельных участков
	начальная	конечная					
1	2	3	4	5	6	7	8
1	1.1.1	1.1.2	76°19.0'	3.93	данные отсутствуют	данные отсутствуют	данные отсутствуют
2	1.1.2	1.1.3	82°6.0'	10.91	данные отсутствуют	данные отсутствуют	данные отсутствуют
3	1.1.3	1.1.4	165°26.8'	1.07	данные отсутствуют	47:10:1005002:7	адрес отсутствует
4	1.1.4	1.1.5	76°52.8'	17.75	данные отсутствуют	47:10:1005002:7	адрес отсутствует
5	1.1.5	1.1.6	78°51.1'	16.76	данные отсутствуют	47:10:1005002:7	адрес отсутствует
6	1.1.6	1.1.7	354°36.7'	1.06	данные отсутствуют	47:10:1005002:7	адрес отсутствует
7	1.1.7	1.1.8	75°39.8'	23.58	данные отсутствуют	данные отсутствуют	данные отсутствуют
8	1.1.8	1.1.9	72°47.0'	21.25	данные отсутствуют	данные отсутствуют	данные отсутствуют
9	1.1.9	1.1.10	68°51.7'	16.69	данные отсутствуют	данные отсутствуют	данные отсутствуют
10	1.1.10	1.1.11	69°39.2'	27.5	данные отсутствуют	данные отсутствуют	данные отсутствуют
11	1.1.11	1.1.12	68°14.0'	9.03	данные отсутствуют	данные отсутствуют	данные отсутствуют
12	1.1.12	1.1.13	60°43.1'	10.75	данные отсутствуют	данные отсутствуют	данные отсутствуют
13	1.1.13	1.1.14	30°20.5'	14.67	данные отсутствуют	данные отсутствуют	данные отсутствуют
14	1.1.14	1.1.15	32°49.3'	19.21	данные отсутствуют	данные отсутствуют	данные отсутствуют
15	1.1.15	1.1.16	36°29.4'	6.64	данные отсутствуют	данные отсутствуют	данные отсутствуют
16	1.1.16	1.1.17	28°18.1'	0.74	данные отсутствуют	данные отсутствуют	данные отсутствуют
17	1.1.17	1.1.18	38°56.5'	1.27	данные отсутствуют	данные отсутствуют	данные отсутствуют
18	1.1.18	1.1.19	43°18.3'	1.2	данные отсутствуют	данные отсутствуют	данные отсутствуют
19	1.1.19	1.1.20	46°40.4'	14.76	данные отсутствуют	данные отсутствуют	данные отсутствуют
20	1.1.20	1.1.21	54°6.0'	30.36	данные отсутствуют	данные отсутствуют	данные отсутствуют
21	1.1.21	1.1.22	56°33.4'	38.72	данные отсутствуют	данные отсутствуют	данные отсутствуют
22	1.1.22	1.1.23	56°31.4'	12.64	данные отсутствуют	данные отсутствуют	данные отсутствуют



ДОКУМЕНТ ПОДПИСАН
ЭЛЕКТРОННОЙ ПОДПИСЬЮ

Сертификат: 00BV056B7401CB38D2B3576ACDC8425108

Владелец: ФЕДЕРАЛЬНАЯ СЛУЖБА ГОСУДАРСТВЕННОЙ

РЕГИСТРАЦИИ, КАДАСТРА И КАРТОГРАФИИ

Действителен: с 27.06.2023 по 19.09.2024

полное наименование должности

инициалы, фамилия

Земельный участок			
вид объекта недвижимости			
Лист № 2 раздела 3.1	Всего листов раздела 3.1: 13	Всего разделов: 8	Всего листов выписки: 59

13.06.2024г. № КУВИ-001/2024-159419304

Кадастровый номер: 47:10:0000000:23737

1	2	3	4	5	6	7	8
23	1.1.23	1.1.24	56°3.7`	26.9	данные отсутствуют	данные отсутствуют	данные отсутствуют
24	1.1.24	1.1.25	55°39.8`	5.16	данные отсутствуют	данные отсутствуют	данные отсутствуют
25	1.1.25	1.1.26	46°0.5`	18.08	данные отсутствуют	47:10:1009002:82	адрес отсутствует
26	1.1.26	1.1.27	40°3.3`	22.97	данные отсутствуют	47:10:1009002:82	адрес отсутствует
27	1.1.27	1.1.28	38°13.9`	15.9	данные отсутствуют	данные отсутствуют	данные отсутствуют
28	1.1.28	1.1.29	37°22.5`	24.51	данные отсутствуют	данные отсутствуют	данные отсутствуют
29	1.1.29	1.1.30	41°28.3`	10.22	данные отсутствуют	данные отсутствуют	данные отсутствуют
30	1.1.30	1.1.31	36°23.0`	10.62	данные отсутствуют	данные отсутствуют	данные отсутствуют
31	1.1.31	1.1.32	36°15.2`	5.39	данные отсутствуют	данные отсутствуют	данные отсутствуют
32	1.1.32	1.1.33	40°13.4`	8.24	данные отсутствуют	данные отсутствуют	данные отсутствуют
33	1.1.33	1.1.34	46°5.6`	6.3	данные отсутствуют	данные отсутствуют	данные отсутствуют
34	1.1.34	1.1.35	46°45.4`	10.61	данные отсутствуют	данные отсутствуют	данные отсутствуют
35	1.1.35	1.1.36	59°36.5`	11.66	данные отсутствуют	данные отсутствуют	данные отсутствуют
36	1.1.36	1.1.37	76°3.1`	3.19	данные отсутствуют	данные отсутствуют	данные отсутствуют
37	1.1.37	1.1.38	74°3.3`	0.87	данные отсутствуют	данные отсутствуют	данные отсутствуют
38	1.1.38	1.1.39	162°41.9`	0.64	данные отсутствуют	47:10:1005002:44	адрес отсутствует
39	1.1.39	1.1.40	150°42.1`	3.66	данные отсутствуют	47:10:1005002:44	адрес отсутствует
40	1.1.40	1.1.41	89°56.1`	17.51	данные отсутствуют	47:10:1005002:44	адрес отсутствует
41	1.1.41	1.1.42	102°41.2`	15.85	данные отсутствуют	47:10:1005002:44	адрес отсутствует
42	1.1.42	1.1.43	104°41.3`	5.76	данные отсутствуют	47:10:1005002:44	адрес отсутствует
43	1.1.43	1.1.44	108°13.5`	20.72	данные отсутствуют	47:10:1005002:44	адрес отсутствует
44	1.1.44	1.1.45	199°54.2`	1.85	данные отсутствуют	47:10:1005002:168	данные отсутствуют
45	1.1.45	1.1.46	110°10.5`	16.88	данные отсутствуют	47:10:1005002:168	данные отсутствуют
46	1.1.46	1.1.47	39°1.6`	3.67	данные отсутствуют	47:10:1005002:168	данные отсутствуют
47	1.1.47	1.1.48	19°28.2`	1.05	данные отсутствуют	47:10:1005002:168	данные отсутствуют
48	1.1.48	1.1.49	109°1.9`	17.94	данные отсутствуют	данные отсутствуют	данные отсутствуют
49	1.1.49	1.1.50	107°45.8`	33.43	данные отсутствуют	данные отсутствуют	данные отсутствуют
50	1.1.49	1.1.49			данные отсутствуют	47:10:1005002:40	187423, обл. Ленинградская, р-н. Волховский, д. Вороново, д. 13А
51	1.1.50	1.1.51	107°58.5`	18.92	данные отсутствуют	данные отсутствуют	данные отсутствуют



ДОКУМЕНТ ПОДПИСАН
ЭЛЕКТРОННОЙ ПОДПИСЬЮ

Сертификат: 00BV056B7401CB38D2B3576ACDC8425108

Владелец: ФЕДЕРАЛЬНАЯ СЛУЖБА ГОСУДАРСТВЕННОЙ

РЕГИСТРАЦИИ, КАДАСТРА И КАРТОГРАФИИ

Действителен: с 27.06.2023 по 19.09.2024

полное наименование должности

инициалы, фамилия

Земельный участок

вид объекта недвижимости

Лист № 3 раздела 3.1

Всего листов раздела 3.1: 13

Всего разделов: 8

Всего листов выписки: 59

13.06.2024г. № КУВИ-001/2024-159419304

Кадастровый номер:

47:10:0000000:23737

1	2	3	4	5	6	7	8
52	1.1.51	1.1.52	108°29.3'	13.69	данные отсутствуют	данные отсутствуют	данные отсутствуют
53	1.1.52	1.1.53	108°19.6'	29.8	данные отсутствуют	данные отсутствуют	данные отсутствуют
54	1.1.53	1.1.54	114°20.1'	21.38	данные отсутствуют	данные отсутствуют	данные отсутствуют
55	1.1.54	1.1.55	122°49.4'	18.87	данные отсутствуют	данные отсутствуют	данные отсутствуют
56	1.1.55	1.1.56	130°59.0'	22.92	данные отсутствуют	данные отсутствуют	данные отсутствуют
57	1.1.56	1.1.57	145°36.9'	10.29	данные отсутствуют	данные отсутствуют	данные отсутствуют
58	1.1.57	1.1.58	151°14.2'	19.83	данные отсутствуют	данные отсутствуют	данные отсутствуют
59	1.1.58	1.1.59	149°2.2'	15.16	данные отсутствуют	данные отсутствуют	данные отсутствуют
60	1.1.59	1.1.60	148°32.6'	19.78	данные отсутствуют	данные отсутствуют	данные отсутствуют
61	1.1.60	1.1.61	146°5.8'	20.13	данные отсутствуют	данные отсутствуют	данные отсутствуют
62	1.1.61	1.1.62	144°49.5'	20.76	данные отсутствуют	данные отсутствуют	данные отсутствуют
63	1.1.62	1.1.63	141°44.2'	13.08	данные отсутствуют	данные отсутствуют	данные отсутствуют
64	1.1.63	1.1.64	134°12.3'	24.45	данные отсутствуют	данные отсутствуют	данные отсутствуют
65	1.1.64	1.1.65	119°34.5'	11.33	данные отсутствуют	данные отсутствуют	данные отсутствуют
66	1.1.65	1.1.66	124°14.8'	13.98	данные отсутствуют	данные отсутствуют	данные отсутствуют
67	1.1.66	1.1.67	118°43.5'	9.97	данные отсутствуют	данные отсутствуют	данные отсутствуют
68	1.1.67	1.1.68	119°32.4'	14.91	данные отсутствуют	данные отсутствуют	данные отсутствуют
69	1.1.68	1.1.69	107°46.9'	26.33	данные отсутствуют	данные отсутствуют	данные отсутствуют
70	1.1.69	1.1.70	98°3.9'	11.19	данные отсутствуют	данные отсутствуют	данные отсутствуют
71	1.1.70	1.1.71	98°0.8'	18.65	данные отсутствуют	данные отсутствуют	данные отсутствуют
72	1.1.71	1.1.72	82°2.6'	30.27	данные отсутствуют	данные отсутствуют	данные отсутствуют
73	1.1.72	1.1.73	73°40.5'	7.04	данные отсутствуют	данные отсутствуют	данные отсутствуют
74	1.1.73	1.1.74	83°24.4'	3.74	данные отсутствуют	данные отсутствуют	данные отсутствуют
75	1.1.74	1.1.75	69°20.8'	10.38	данные отсутствуют	данные отсутствуют	данные отсутствуют
76	1.1.75	1.1.76	60°9.7'	4.54	данные отсутствуют	данные отсутствуют	данные отсутствуют
77	1.1.76	1.1.77	67°40.7'	13.11	данные отсутствуют	данные отсутствуют	данные отсутствуют
78	1.1.77	1.1.78	62°32.9'	37.03	данные отсутствуют	данные отсутствуют	данные отсутствуют
79	1.1.78	1.1.79	63°33.8'	7.93	данные отсутствуют	данные отсутствуют	данные отсутствуют
80	1.1.79	1.1.80	67°26.8'	20.52	данные отсутствуют	данные отсутствуют	данные отсутствуют



ДОКУМЕНТ ПОДПИСАН
ЭЛЕКТРОННОЙ ПОДПИСЬЮ

Сертификат: 00BV056B7401CB38D2B3576ACDC8425108

Владелец: ФЕДЕРАЛЬНАЯ СЛУЖБА ГОСУДАРСТВЕННОЙ

РЕГИСТРАЦИИ, КАДАСТРА И КАРТОГРАФИИ

Действителен: с 27.06.2023 по 19.09.2024

полное наименование должности

инициалы, фамилия

Земельный участок

вид объекта недвижимости

Лист № 4 раздела 3.1

Всего листов раздела 3.1: 13

Всего разделов: 8

Всего листов выписки: 59

13.06.2024г. № КУВИ-001/2024-159419304

Кадастровый номер:

47:10:0000000:23737

1	2	3	4	5	6	7	8
81	1.1.80	1.1.81	79°31.3'	18.8	данные отсутствуют	данные отсутствуют	данные отсутствуют
82	1.1.81	1.1.82	90°2.4'	56.67	данные отсутствуют	47:10:1005002:129	адрес отсутствует
83	1.1.82	1.1.83	76°11.6'	9.09	данные отсутствуют	47:10:1005002:129	адрес отсутствует
84	1.1.83	1.1.84	63°17.7'	9.15	данные отсутствуют	47:10:1005002:129	адрес отсутствует
85	1.1.84	1.1.85	73°6.7'	10.19	данные отсутствуют	данные отсутствуют	данные отсутствуют
86	1.1.85	1.1.86	70°51.1'	13.48	данные отсутствуют	данные отсутствуют	данные отсутствуют
87	1.1.85	1.1.85			данные отсутствуют	47:10:1005002:204	г. Санкт-Петербург, шоссе Южное, д.55, корп.6, литера А, кв.142
88	1.1.86	1.1.87	70°51.7'	10.55	данные отсутствуют	данные отсутствуют	данные отсутствуют
89	1.1.87	1.1.88	83°48.5'	37	данные отсутствуют	данные отсутствуют	данные отсутствуют
90	1.1.88	1.1.89	84°20.0'	24.71	данные отсутствуют	47:10:1005002:110	адрес отсутствует
91	1.1.89	1.1.90	86°12.9'	38.78	данные отсутствуют	47:10:1005002:112	адрес отсутствует
92	1.1.90	1.1.91	85°37.0'	24.72	данные отсутствуют	47:10:1005002:112	адрес отсутствует
93	1.1.91	1.1.92	86°32.8'	28.38	данные отсутствуют	данные отсутствуют	данные отсутствуют
94	1.1.92	1.1.93	86°9.7'	88.75	данные отсутствуют	данные отсутствуют	данные отсутствуют
95	1.1.92	1.1.92			данные отсутствуют	47:10:1005002:223	адрес отсутствует; Ленинградская область, Волховский район, Потанинское сельское поселение, д.Потанино, д.13
96	1.1.93	1.1.94	86°51.4'	12.95	данные отсутствуют	данные отсутствуют	данные отсутствуют
97	1.1.94	1.1.95	88°34.0'	28.39	данные отсутствуют	данные отсутствуют	данные отсутствуют
98	1.1.95	1.1.96	78°9.9'	3.85	данные отсутствуют	данные отсутствуют	данные отсутствуют
99	1.1.96	1.1.97	94°37.5'	38.7	данные отсутствуют	47:10:1005002:107	г. Санкт-Петербург, просп.Испытателей, д.31, корп.1, кв.69
100	1.1.96	1.1.96			данные отсутствуют	47:10:1005002:106	адрес отсутствует
101	1.1.97	1.1.98	99°33.4'	13.01	данные отсутствуют	47:10:1005002:108	адрес отсутствует
102	1.1.98	1.1.99	102°8.6'	13.88	данные отсутствуют	47:10:1005002:108	адрес отсутствует
103	1.1.99	1.1.100	104°51.5'	12.83	данные отсутствуют	47:10:1005002:108	адрес отсутствует
104	1.1.100	1.1.101	107°3.4'	10.91	данные отсутствуют	47:10:1005002:109	г. Санкт-Петербург, ул. Коллонтай, д. 17, к. 3, кв. 208
105	1.1.101	1.1.102	110°5.9'	24.18	данные отсутствуют	47:10:1005002:109	г. Санкт-Петербург, ул. Коллонтай, д. 17, к. 3, кв. 208



ДОКУМЕНТ ПОДПИСАН
ЭЛЕКТРОННОЙ ПОДПИСЬЮ

Сертификат: 00BV056B7401CB38D2B3576ACDC8425108

Владелец: ФЕДЕРАЛЬНАЯ СЛУЖБА ГОСУДАРСТВЕННОЙ

РЕГИСТРАЦИИ, КАДАСТРА И КАРТОГРАФИИ

Действителен: с 27.06.2023 по 19.09.2024

полное наименование должности

инициалы, фамилия

Земельный участок			
вид объекта недвижимости			
Лист № 5 раздела 3.1	Всего листов раздела 3.1: 13	Всего разделов: 8	Всего листов выписки: 59

13.06.2024г. № КУВИ-001/2024-159419304

Кадастровый номер: 47:10:0000000:23737

1	2	3	4	5	6	7	8
106	1.1.102	1.1.103	111°5.6`	18.95	данные отсутствуют	47:10:1005002:109	г. Санкт-Петербург, ул. Коллонтай, д. 17, к. 3, кв. 208
107	1.1.103	1.1.104	157°22.8`	0.91	данные отсутствуют	47:10:1005002:213	г. Санкт-Петербург, ул. Коллонтай, д. 17, к. 3, кв. 208
108	1.1.104	1.1.105	112°11.6`	39.9	данные отсутствуют	47:10:1005002:213	г. Санкт-Петербург, ул. Коллонтай, д. 17, к. 3, кв. 208
109	1.1.105	1.1.106	112°42.4`	92.3	данные отсутствуют	данные отсутствуют	данные отсутствуют
110	1.1.105	1.1.105			данные отсутствуют	47:10:1005002:214	г. Санкт-Петербург, ул. Коллонтай, д. 17, к. 3, кв. 208
111	1.1.106	1.1.107	112°44.2`	33.56	данные отсутствуют	данные отсутствуют	данные отсутствуют
112	1.1.107	1.1.108	112°41.0`	32.23	данные отсутствуют	данные отсутствуют	данные отсутствуют
113	1.1.108	1.1.109	114°54.8`	40.78	данные отсутствуют	данные отсутствуют	данные отсутствуют
114	1.1.109	1.1.110	118°12.1`	40.57	данные отсутствуют	данные отсутствуют	данные отсутствуют
115	1.1.110	1.1.111	129°5.0`	36.56	данные отсутствуют	данные отсутствуют	данные отсутствуют
116	1.1.111	1.1.112	130°39.4`	81.13	данные отсутствуют	данные отсутствуют	данные отсутствуют
117	1.1.112	1.1.113	132°57.1`	92.99	данные отсутствуют	данные отсутствуют	данные отсутствуют
118	1.1.113	1.1.114	132°29.8`	99.55	данные отсутствуют	данные отсутствуют	данные отсутствуют
119	1.1.114	1.1.115	130°2.3`	16.76	данные отсутствуют	данные отсутствуют	данные отсутствуют
120	1.1.115	1.1.116	134°48.7`	42.88	данные отсутствуют	данные отсутствуют	данные отсутствуют
121	1.1.116	1.1.117	133°4.2`	74.96	данные отсутствуют	данные отсутствуют	данные отсутствуют
122	1.1.117	1.1.118	130°51.9`	36.97	данные отсутствуют	данные отсутствуют	данные отсутствуют
123	1.1.118	1.1.119	99°56.2`	1.39	данные отсутствуют	данные отсутствуют	данные отсутствуют
124	1.1.119	1.1.120	71°43.0`	2.39	данные отсутствуют	данные отсутствуют	данные отсутствуют
125	1.1.120	1.1.121	42°19.5`	4.54	данные отсутствуют	данные отсутствуют	данные отсутствуют
126	1.1.121	1.1.122	193°11.4`	44.66	данные отсутствуют	47:10:0000000:23767(6)	адрес отсутствует
127	1.1.122	1.1.123	349°19.9`	15.77	данные отсутствуют	данные отсутствуют	данные отсутствуют
128	1.1.123	1.1.124	334°18.8`	5.54	данные отсутствуют	данные отсутствуют	данные отсутствуют
129	1.1.124	1.1.125	323°45.9`	4.87	данные отсутствуют	данные отсутствуют	данные отсутствуют
130	1.1.125	1.1.126	311°3.0`	38.39	данные отсутствуют	данные отсутствуют	данные отсутствуют
131	1.1.126	1.1.127	312°49.2`	42.39	данные отсутствуют	данные отсутствуют	данные отсутствуют



ДОКУМЕНТ ПОДПИСАН
ЭЛЕКТРОННОЙ ПОДПИСЬЮ

Сертификат: 00BV056B7401CB38D2B3576ACDC8425108

Владелец: ФЕДЕРАЛЬНАЯ СЛУЖБА ГОСУДАРСТВЕННОЙ

РЕГИСТРАЦИИ, КАДАСТРА И КАРТОГРАФИИ

Действителен: с 27.06.2023 по 19.09.2024

полное наименование должности

инициалы, фамилия

Земельный участок

вид объекта недвижимости

Лист № 6 раздела 3.1

Всего листов раздела 3.1: 13

Всего разделов: 8

Всего листов выписки: 59

13.06.2024г. № КУВИ-001/2024-159419304

Кадастровый номер:

47:10:0000000:23737

1	2	3	4	5	6	7	8
132	1.1.127	1.1.128	312°46.9'	20.83	данные отсутствуют	данные отсутствуют	данные отсутствуют
133	1.1.128	1.1.129	313°45.7'	66.05	данные отсутствуют	данные отсутствуют	данные отсутствуют
134	1.1.129	1.1.130	311°33.5'	13.19	данные отсутствуют	данные отсутствуют	данные отсутствуют
135	1.1.130	1.1.131	312°36.7'	91.95	данные отсутствуют	данные отсутствуют	данные отсутствуют
136	1.1.131	1.1.132	312°57.2'	92.69	данные отсутствуют	данные отсутствуют	данные отсутствуют
137	1.1.132	1.1.133	310°39.5'	80.5	данные отсутствуют	данные отсутствуют	данные отсутствуют
138	1.1.133	1.1.134	309°2.3'	34.45	данные отсутствуют	данные отсутствуют	данные отсутствуют
139	1.1.134	1.1.135	298°9.9'	38.6	данные отсутствуют	данные отсутствуют	данные отсутствуют
140	1.1.135	1.1.136	294°55.4'	39.49	данные отсутствуют	данные отсутствуют	данные отсутствуют
141	1.1.136	1.1.137	292°43.4'	157.68	данные отсутствуют	данные отсутствуют	данные отсутствуют
142	1.1.137	1.1.138	292°14.5'	71.54	данные отсутствуют	данные отсутствуют	данные отсутствуют
143	1.1.138	1.1.139	285°44.3'	31.85	данные отсутствуют	данные отсутствуют	данные отсутствуют
144	1.1.139	1.1.140	280°40.6'	25.69	данные отсутствуют	данные отсутствуют	данные отсутствуют
145	1.1.140	1.1.141	275°3.4'	31.54	данные отсутствуют	данные отсутствуют	данные отсутствуют
146	1.1.141	1.1.142	268°41.3'	48.53	данные отсутствуют	данные отсутствуют	данные отсутствуют
147	1.1.142	1.1.143	266°5.9'	46.01	данные отсутствуют	данные отсутствуют	данные отсутствуют
148	1.1.143	1.1.144	356°21.5'	4.41	данные отсутствуют	47:10:1005002:152	данные отсутствуют
149	1.1.144	1.1.145	265°34.6'	132.79	данные отсутствуют	47:10:1005002:152	данные отсутствуют
150	1.1.145	1.1.146	262°45.4'	61.55	данные отсутствуют	данные отсутствуют	данные отсутствуют
151	1.1.146	1.1.147	255°39.5'	13.69	данные отсутствуют	47:10:1005002:10	194352, Санкт-Петербург г, г. Санкт-Петербург, пр-кт. Художников, д. 39, к. 1, кв. 297; адрес отсутствует
152	1.1.147	1.1.148	249°55.9'	11.98	данные отсутствуют	47:10:1005002:10	194352, Санкт-Петербург г, г. Санкт-Петербург, пр-кт. Художников, д. 39, к. 1, кв. 297; адрес отсутствует
153	1.1.148	1.1.149	242°41.3'	19.92	данные отсутствуют	47:10:1005002:10	194352, Санкт-Петербург г, г. Санкт-Петербург, пр-кт. Художников, д. 39, к. 1, кв. 297; адрес отсутствует
154	1.1.149	1.1.150	307°4.4'	0.56	данные отсутствуют	47:10:1005002:54	Санкт-Петербург г, пр-кт. Ленинский, д. 117, к. 1, кв. 923



ДОКУМЕНТ ПОДПИСАН
ЭЛЕКТРОННОЙ ПОДПИСЬЮ

Сертификат: 00BV056B7401CB38D2B3576ACDC8425108

Владелец: ФЕДЕРАЛЬНАЯ СЛУЖБА ГОСУДАРСТВЕННОЙ

РЕГИСТРАЦИИ, КАДАСТРА И КАРТОГРАФИИ

Действителен: с 27.06.2023 по 19.09.2024

полное наименование должности

инициалы, фамилия

Земельный участок							
вид объекта недвижимости							
Лист № 7 раздела 3.1		Всего листов раздела 3.1: 13		Всего разделов: 8		Всего листов выписки: 59	
13.06.2024г. № КУВИ-001/2024-159419304							
Кадастровый номер:				47:10:000000:23737			
155	1.1.150	1.1.151	255°54.5'	7.43	данные отсутствуют	47:10:1005002:54	Санкт-Петербург г, пр-кт. Ленинский, д. 117, к. 1, кв. 923
156	1.1.151	1.1.152	260°0.1'	6.85	данные отсутствуют	данные отсутствуют	данные отсутствуют
157	1.1.152	1.1.153	270°29.3'	51.51	данные отсутствуют	данные отсутствуют	данные отсутствуют
158	1.1.153	1.1.154	255°47.1'	29.48	данные отсутствуют	данные отсутствуют	данные отсутствуют
159	1.1.154	1.1.155	247°22.5'	64.75	данные отсутствуют	данные отсутствуют	данные отсутствуют
160	1.1.154	1.1.154			данные отсутствуют	47:10:1005002:211	адрес отсутствует
161	1.1.155	1.1.156	157°50.3'	4.43	данные отсутствуют	47:10:1005002:210	адрес отсутствует
162	1.1.156	1.1.157	249°55.9'	25.06	данные отсутствуют	данные отсутствуют	данные отсутствуют
163	1.1.157	1.1.158	262°8.2'	34.94	данные отсутствуют	данные отсутствуют	данные отсутствуют
164	1.1.158	1.1.159	271°57.4'	18.45	данные отсутствуют	данные отсутствуют	данные отсутствуют
165	1.1.159	1.1.160	277°32.4'	9.07	данные отсутствуют	данные отсутствуют	данные отсутствуют
166	1.1.160	1.1.161	287°2.8'	24.94	данные отсутствуют	данные отсутствуют	данные отсутствуют
167	1.1.161	1.1.162	293°5.8'	11.9	данные отсутствуют	данные отсутствуют	данные отсутствуют
168	1.1.162	1.1.163	299°17.8'	11.55	данные отсутствуют	данные отсутствуют	данные отсутствуют
169	1.1.163	1.1.164	299°18.2'	12.26	данные отсутствуют	данные отсутствуют	данные отсутствуют
170	1.1.164	1.1.165	299°24.3'	3.97	данные отсутствуют	данные отсутствуют	данные отсутствуют
171	1.1.165	1.1.166	305°5.8'	10.4	данные отсутствуют	данные отсутствуют	данные отсутствуют
172	1.1.166	1.1.167	309°43.0'	20.81	данные отсутствуют	данные отсутствуют	данные отсутствуют
173	1.1.167	1.1.168	310°51.5'	10.67	данные отсутствуют	данные отсутствуют	данные отсутствуют
174	1.1.168	1.1.169	315°39.7'	14.09	данные отсутствуют	данные отсутствуют	данные отсутствуют
175	1.1.169	1.1.170	324°28.7'	16.23	данные отсутствуют	данные отсутствуют	данные отсутствуют
176	1.1.170	1.1.171	49°19.0'	0.75	данные отсутствуют	47:10:1005002:529	127238, г. Москва, проезд. Нижнелихоборский 3-й, д. 15/27, кв. 114
177	1.1.171	1.1.172	320°32.1'	6.67	данные отсутствуют	47:10:1005002:529	127238, г. Москва, проезд. Нижнелихоборский 3-й, д. 15/27, кв. 114
178	1.1.172	1.1.173	321°7.5'	19.55	данные отсутствуют	47:10:1005002:529	127238, г. Москва, проезд. Нижнелихоборский 3-й, д. 15/27, кв. 114
179	1.1.173	1.1.174	225°0.0'	0.01	данные отсутствуют	47:10:1005002:36, 47:10:1005002:529	127238, Москва г, проезд. Нижнелихоборский 3-й, д. 15/27, кв. 114; 127238, г. Москва, проезд. Нижнелихоборский 3-й, д. 15/27, кв. 114



ДОКУМЕНТ ПОДПИСАН
ЭЛЕКТРОННОЙ ПОДПИСЬЮ

Сертификат: 00BV056B7401CB38D2B3576ACDC8425108

Владелец: ФЕДЕРАЛЬНАЯ СЛУЖБА ГОСУДАРСТВЕННОЙ
РЕГИСТРАЦИИ, КАДАСТРА И КАРТОГРАФИИ
Действителен: с 27.06.2023 по 19.09.2024

полное наименование должности

инициалы, фамилия

Земельный участок

вид объекта недвижимости

Лист № 8 раздела 3.1

Всего листов раздела 3.1: 13

Всего разделов: 8

Всего листов выписки: 59

13.06.2024г. № КУВИ-001/2024-159419304

Кадастровый номер:

47:10:000000:23737

1	2	3	4	5	6	7	8
180	1.1.174	1.1.175	327°23.6`	4.25	данные отсутствуют	47:10:1005002:36	127238, Москва г, проезд. Нижнелихоборский 3-й, д. 15/27, кв. 114
181	1.1.175	1.1.176	328°19.0`	18.45	данные отсутствуют	47:10:1005002:36	127238, Москва г, проезд. Нижнелихоборский 3-й, д. 15/27, кв. 114
182	1.1.176	1.1.177	332°20.6`	14.78	данные отсутствуют	данные отсутствуют	данные отсутствуют
183	1.1.177	1.1.178	328°19.1`	12.59	данные отсутствуют	данные отсутствуют	данные отсутствуют
184	1.1.178	1.1.179	324°44.2`	16.47	данные отсутствуют	данные отсутствуют	данные отсутствуют
185	1.1.179	1.1.180	309°7.0`	26.28	данные отсутствуют	данные отсутствуют	данные отсутствуют
186	1.1.180	1.1.181	307°6.5`	16.79	данные отсутствуют	данные отсутствуют	данные отсутствуют
187	1.1.181	1.1.182	294°5.3`	7.86	данные отсутствуют	данные отсутствуют	данные отсутствуют
188	1.1.182	1.1.183	295°42.6`	10.79	данные отсутствуют	данные отсутствуют	данные отсутствуют
189	1.1.183	1.1.184	288°37.4`	8.64	данные отсутствуют	данные отсутствуют	данные отсутствуют
190	1.1.184	1.1.185	288°11.3`	22.04	данные отсутствуют	данные отсутствуют	данные отсутствуют
191	1.1.185	1.1.186	289°16.2`	52.06	данные отсутствуют	данные отсутствуют	данные отсутствуют
192	1.1.186	1.1.187	288°57.3`	38.3	данные отсутствуют	данные отсутствуют	данные отсутствуют
193	1.1.187	1.1.188	12°59.7`	1.73	данные отсутствуют	47:10:1005002:155, 47:10:1005002:42	адрес отсутствует; данные отсутствуют
194	1.1.188	1.1.189	295°36.7`	2.15	данные отсутствуют	47:10:1005002:155, 47:10:1005002:42	адрес отсутствует; данные отсутствуют
195	1.1.189	1.1.190	294°38.2`	3.19	данные отсутствуют	47:10:1005002:155, 47:10:1005002:42	адрес отсутствует; данные отсутствуют
196	1.1.190	1.1.191	294°37.1`	4.34	данные отсутствуют	47:10:1005002:155, 47:10:1005002:42	адрес отсутствует; данные отсутствуют
197	1.1.191	1.1.192	294°31.0`	3.88	данные отсутствуют	47:10:1005002:155, 47:10:1005002:42	адрес отсутствует; данные отсутствуют
198	1.1.192	1.1.193	294°55.7`	13.62	данные отсутствуют	47:10:1005002:154, 47:10:1005002:42	адрес отсутствует; данные отсутствуют
199	1.1.193	1.1.194	291°22.0`	21.82	данные отсутствуют	47:10:1005002:151	адрес отсутствует
200	1.1.194	1.1.195	286°18.6`	3.67	данные отсутствуют	47:10:1005002:151	адрес отсутствует
201	1.1.195	1.1.196	273°13.2`	7.12	данные отсутствуют	47:10:1005002:151	адрес отсутствует
202	1.1.196	1.1.197	250°0.2`	6.96	данные отсутствуют	47:10:1005002:151	адрес отсутствует



ДОКУМЕНТ ПОДПИСАН
ЭЛЕКТРОННОЙ ПОДПИСЬЮ

Сертификат: 00BV056B7401CB38D2B3576ACDC8425108

Владелец: ФЕДЕРАЛЬНАЯ СЛУЖБА ГОСУДАРСТВЕННОЙ

РЕГИСТРАЦИИ, КАДАСТРА И КАРТОГРАФИИ

Действителен: с 27.06.2023 по 19.09.2024

полное наименование должности

инициалы, фамилия

Земельный участок

вид объекта недвижимости

Лист № 9 раздела 3.1

Всего листов раздела 3.1: 13

Всего разделов: 8

Всего листов выписки: 59

13.06.2024г. № КУВИ-001/2024-159419304

Кадастровый номер:

47:10:0000000:23737

1	2	3	4	5	6	7	8
203	1.1.197	1.1.198	232°35.5'	13.81	данные отсутствуют	47:10:1005002:151	адрес отсутствует
204	1.1.198	1.1.199	136°34.3'	3.87	данные отсутствуют	47:10:1005002:151	адрес отсутствует
205	1.1.199	1.1.200	227°13.7'	8.36	данные отсутствуют	данные отсутствуют	данные отсутствуют
206	1.1.200	1.1.201	219°47.6'	5.84	данные отсутствуют	данные отсутствуют	данные отсутствуют
207	1.1.201	1.1.202	216°39.6'	28.37	данные отсутствуют	данные отсутствуют	данные отсутствуют
208	1.1.202	1.1.203	217°32.7'	31.93	данные отсутствуют	данные отсутствуют	данные отсутствуют
209	1.1.202	1.1.202			данные отсутствуют	47:10:1005002:173	адрес отсутствует
210	1.1.203	1.1.204	313°49.9'	1.39	данные отсутствуют	47:10:1005002:47	адрес отсутствует
211	1.1.204	1.1.205	225°10.0'	19.54	данные отсутствуют	47:10:1005002:47	адрес отсутствует
212	1.1.205	1.1.206	225°11.7'	10.39	данные отсутствуют	47:10:1005002:47	адрес отсутствует
213	1.1.206	1.1.207	136°47.4'	4.53	данные отсутствуют	47:10:1005002:47	адрес отсутствует
214	1.1.207	1.1.208	225°51.6'	2.35	данные отсутствуют	данные отсутствуют	данные отсутствуют
215	1.1.208	1.1.209	228°32.6'	21.74	данные отсутствуют	данные отсутствуют	данные отсутствуют
216	1.1.209	1.1.210	235°58.4'	5.2	данные отсутствуют	данные отсутствуют	данные отсутствуют
217	1.1.210	1.1.211	324°21.8'	2.04	данные отсутствуют	данные отсутствуют	данные отсутствуют
218	1.1.211	1.1.212	235°10.7'	13.2	данные отсутствуют	данные отсутствуют	данные отсутствуют
219	1.1.212	1.1.213	146°55.4'	1.81	данные отсутствуют	47:10:1005002:21	адрес отсутствует
220	1.1.213	1.1.214	236°15.4'	14.89	данные отсутствуют	данные отсутствуют	данные отсутствуют
221	1.1.214	1.1.215	323°31.9'	1.72	данные отсутствуют	47:10:1005002:174	г. Санкт-Петербург, пр-кт. Тореза, д. 39, к. 1, кв. 24
222	1.1.215	1.1.216	235°10.7'	13.2	данные отсутствуют	данные отсутствуют	данные отсутствуют
223	1.1.216	1.1.217	146°5.0'	1.4	данные отсутствуют	47:10:1005002:48	адрес отсутствует
224	1.1.217	1.1.218	236°26.2'	15.12	данные отсутствуют	данные отсутствуют	данные отсутствуют
225	1.1.218	1.1.219	325°26.2'	1.09	данные отсутствуют	47:10:1005002:49	адрес отсутствует
226	1.1.219	1.1.220	236°30.2'	13.15	данные отсутствуют	данные отсутствуют	данные отсутствуют
227	1.1.220	1.1.221	145°52.3'	1.09	данные отсутствуют	данные отсутствуют	данные отсутствуют
228	1.1.221	1.1.222	235°55.7'	13.73	данные отсутствуют	данные отсутствуют	данные отсутствуют
229	1.1.222	1.1.223	326°50.8'	1.48	данные отсутствуют	47:10:1005002:2	193312, г. Санкт-Петербург, пр-кт. Солидарности, д. 8, к. 1, кв. 7
230	1.1.223	1.1.224	232°57.6'	17.51	данные отсутствуют	47:10:1005002:2	193312, г. Санкт-Петербург, пр-кт. Солидарности, д. 8, к. 1, кв. 7



ДОКУМЕНТ ПОДПИСАН
ЭЛЕКТРОННОЙ ПОДПИСЬЮ

Сертификат: 00BВ056В7401СВ38D2В3576ACDC8425108

Владелец: ФЕДЕРАЛЬНАЯ СЛУЖБА ГОСУДАРСТВЕННОЙ

РЕГИСТРАЦИИ, КАДАСТРА И КАРТОГРАФИИ

Действителен: с 27.06.2023 по 19.09.2024

полное наименование должности

инициалы, фамилия

Земельный участок

вид объекта недвижимости

Лист № 10 раздела 3.1

Всего листов раздела 3.1: 13

Всего разделов: 8

Всего листов выписки: 59

13.06.2024г. № КУВИ-001/2024-159419304

Кадастровый номер:

47:10:000000:23737

1	2	3	4	5	6	7	8
231	1.1.224	1.1.225	237°47.4'	18.69	данные отсутствуют	47:10:1005002:50	адрес отсутствует
232	1.1.225	1.1.226	232°29.2'	6.4	данные отсутствуют	47:10:1005002:50	адрес отсутствует
233	1.1.226	1.1.227	211°12.7'	7.56	данные отсутствуют	47:10:1005002:50	адрес отсутствует
234	1.1.227	1.1.228	143°53.0'	5.63	данные отсутствуют	47:10:1005002:50	адрес отсутствует
235	1.1.228	1.1.229	212°19.3'	18.01	данные отсутствуют	данные отсутствуют	данные отсутствуют
236	1.1.229	1.1.230	207°43.9'	5.05	данные отсутствуют	данные отсутствуют	данные отсутствуют
237	1.1.230	1.1.231	214°0.7'	7.9	данные отсутствуют	данные отсутствуют	данные отсутствуют
238	1.1.231	1.1.232	240°26.8'	16.73	данные отсутствуют	данные отсутствуют	данные отсутствуют
239	1.1.232	1.1.233	249°11.5'	24.35	данные отсутствуют	данные отсутствуют	данные отсутствуют
240	1.1.233	1.1.234	353°17.0'	4.7	данные отсутствуют	47:10:1005002:52	г. Санкт-Петербург, наб. Октябрьская, д. 94, к. 4, литера. А, кв. 62
241	1.1.234	1.1.235	250°51.3'	28.57	данные отсутствуют	47:10:1005002:52	г. Санкт-Петербург, наб. Октябрьская, д. 94, к. 4, литера. А, кв. 62
242	1.1.235	1.1.236	174°25.1'	5.76	данные отсутствуют	47:10:1005002:52	г. Санкт-Петербург, наб. Октябрьская, д. 94, к. 4, литера. А, кв. 62
243	1.1.236	1.1.237	252°17.3'	2.01	данные отсутствуют	данные отсутствуют	данные отсутствуют
244	1.1.237	1.1.238	252°56.7'	22.2	данные отсутствуют	данные отсутствуют	данные отсутствуют
245	1.1.238	1.1.239	254°17.3'	15.44	данные отсутствуют	данные отсутствуют	данные отсутствуют
246	1.1.239	1.1.240	257°3.6'	15.72	данные отсутствуют	данные отсутствуют	данные отсутствуют
247	1.1.240	1.1.241	339°25.6'	3.64	данные отсутствуют	47:10:1005002:533	адрес отсутствует
248	1.1.241	1.1.242	256°52.3'	23.29	данные отсутствуют	47:10:1005002:533	адрес отсутствует
249	1.1.242	1.1.243	222°25.6'	6.77	данные отсутствуют	47:10:1005002:533	адрес отсутствует
250	1.1.243	1.1.244	262°7.7'	11.61	данные отсутствуют	данные отсутствуют	данные отсутствуют
251	1.1.244	1.1.245	270°58.9'	3.5	данные отсутствуют	данные отсутствуют	данные отсутствуют
252	1.1.245	1.1.246	286°2.8'	2.35	данные отсутствуют	данные отсутствуют	данные отсутствуют
253	1.1.246	1.1.247	333°32.1'	2.56	данные отсутствуют	данные отсутствуют	данные отсутствуют
254	1.1.247	1.1.248	345°28.8'	2.87	данные отсутствуют	данные отсутствуют	данные отсутствуют
255	1.1.248	1.1.249	352°49.2'	6.48	данные отсутствуют	данные отсутствуют	данные отсутствуют
256	1.1.249	1.1.250	352°52.5'	2.82	данные отсутствуют	данные отсутствуют	данные отсутствуют
257	1.1.250	1.1.251	24°6.5'	2.4	данные отсутствуют	данные отсутствуют	данные отсутствуют



ДОКУМЕНТ ПОДПИСАН
ЭЛЕКТРОННОЙ ПОДПИСЬЮ

Сертификат: 00BV056B7401CB38D2B3576ACDC8425108

Владелец: ФЕДЕРАЛЬНАЯ СЛУЖБА ГОСУДАРСТВЕННОЙ

РЕГИСТРАЦИИ, КАДАСТРА И КАРТОГРАФИИ

Действителен: с 27.06.2023 по 19.09.2024

полное наименование должности

инициалы, фамилия

Земельный участок			
вид объекта недвижимости			
Лист № 11 раздела 3.1	Всего листов раздела 3.1: 13	Всего разделов: 8	Всего листов выписки: 59

13.06.2024г. № КУВИ-001/2024-159419304

Кадастровый номер: 47:10:0000000:23737

1	2	3	4	5	6	7	8
258	1.1.251	1.1.1	38°47.5'	2.03	данные отсутствуют	данные отсутствуют	данные отсутствуют
259	2.1.1	2.1.2	68°49.6'	24.75	данные отсутствуют	данные отсутствуют	данные отсутствуют
260	2.1.2	2.1.3	188°52.4'	5.12	данные отсутствуют	47:10:1005003:7	данные отсутствуют
261	2.1.3	2.1.4	161°15.0'	17.27	данные отсутствуют	47:10:1005003:7	данные отсутствуют
262	2.1.4	2.1.5	161°23.0'	16.01	данные отсутствуют	47:10:1005003:59	г. Санкт-Петербург, ул.13-я Красноармейская, д.6, кв.4
263	2.1.5	2.1.6	161°26.2'	39.26	данные отсутствуют	данные отсутствуют	данные отсутствуют
264	2.1.6	2.1.7	157°13.0'	17.02	данные отсутствуют	данные отсутствуют	данные отсутствуют
265	2.1.6	2.1.6			данные отсутствуют	47:10:1005003:30	адрес отсутствует
266	2.1.7	2.1.8	159°50.9'	3.48	данные отсутствуют	данные отсутствуют	данные отсутствуют
267	2.1.8	2.1.9	181°45.2'	2.94	данные отсутствуют	данные отсутствуют	данные отсутствуют
268	2.1.9	2.1.10	219°37.6'	2.04	данные отсутствуют	данные отсутствуют	данные отсутствуют
269	2.1.10	2.1.11	250°49.4'	10.75	данные отсутствуют	данные отсутствуют	данные отсутствуют
270	2.1.11	2.1.12	279°2.9'	3.88	данные отсутствуют	47:10:0001001:27(2)	адрес отсутствует
271	2.1.12	2.1.13	314°14.5'	3.74	данные отсутствуют	47:10:0001001:27(2)	адрес отсутствует
272	2.1.13	2.1.14	336°25.3'	16.05	данные отсутствуют	47:10:0001001:27(2)	адрес отсутствует
273	2.1.14	2.1.15	324°56.9'	5.48	данные отсутствуют	47:10:0001001:27(2)	адрес отсутствует
274	2.1.15	2.1.16	338°41.3'	9.77	данные отсутствуют	47:10:0001001:27(2)	адрес отсутствует
275	2.1.16	2.1.17	340°30.1'	23.01	данные отсутствуют	47:10:0001001:27(2)	адрес отсутствует
276	2.1.17	2.1.18	346°20.7'	18.6	данные отсутствуют	47:10:0001001:27(2)	адрес отсутствует
277	2.1.18	2.1.1	334°5.0'	22.88	данные отсутствуют	47:10:0001001:27(2)	адрес отсутствует
278	3.1.1	3.1.2	46°29.4'	6.8	данные отсутствуют	47:10:0001001:27(2)	адрес отсутствует
279	3.1.2	3.1.3	72°40.6'	4.57	данные отсутствуют	данные отсутствуют	данные отсутствуют
280	3.1.3	3.1.4	103°31.8'	3.29	данные отсутствуют	данные отсутствуют	данные отсутствуют
281	3.1.4	3.1.5	131°55.8'	5.94	данные отсутствуют	данные отсутствуют	данные отсутствуют
282	3.1.5	3.1.6	137°11.2'	11.49	данные отсутствуют	данные отсутствуют	данные отсутствуют
283	3.1.6	3.1.7	126°18.2'	17.82	данные отсутствуют	данные отсутствуют	данные отсутствуют
284	3.1.7	3.1.8	130°10.6'	20.52	данные отсутствуют	данные отсутствуют	данные отсутствуют
285	3.1.8	3.1.9	141°12.5'	18.9	данные отсутствуют	данные отсутствуют	данные отсутствуют
286	3.1.9	3.1.10	149°44.5'	18.67	данные отсутствуют	данные отсутствуют	данные отсутствуют



ДОКУМЕНТ ПОДПИСАН
ЭЛЕКТРОННОЙ ПОДПИСЬЮ

Сертификат: 00BV056B7401CB38D2B3576ACDC8425108

Владелец: ФЕДЕРАЛЬНАЯ СЛУЖБА ГОСУДАРСТВЕННОЙ

РЕГИСТРАЦИИ, КАДАСТРА И КАРТОГРАФИИ

Действителен: с 27.06.2023 по 19.09.2024

полное наименование должности

инициалы, фамилия

Земельный участок

вид объекта недвижимости

Лист № 12 раздела 3.1

Всего листов раздела 3.1: 13

Всего разделов: 8

Всего листов выписки: 59

13.06.2024г. № КУВИ-001/2024-159419304

Кадастровый номер:

47:10:0000000:23737

1	2	3	4	5	6	7	8
287	3.1.10	3.1.11	149°41.1'	11.21	данные отсутствуют	данные отсутствуют	данные отсутствуют
288	3.1.11	3.1.12	165°57.8'	12.37	данные отсутствуют	данные отсутствуют	данные отсутствуют
289	3.1.12	3.1.13	166°16.9'	31.42	данные отсутствуют	данные отсутствуют	данные отсутствуют
290	3.1.13	3.1.14	168°47.3'	29.68	данные отсутствуют	данные отсутствуют	данные отсутствуют
291	3.1.14	3.1.15	168°35.2'	131.49	данные отсутствуют	данные отсутствуют	данные отсутствуют
292	3.1.15	3.1.16	167°41.4'	48.55	данные отсутствуют	данные отсутствуют	данные отсутствуют
293	3.1.16	3.1.17	168°38.8'	45.41	данные отсутствуют	данные отсутствуют	данные отсутствуют
294	3.1.17	3.1.18	169°32.2'	70.15	данные отсутствуют	данные отсутствуют	данные отсутствуют
295	3.1.18	3.1.19	173°47.3'	24.4	данные отсутствуют	данные отсутствуют	данные отсутствуют
296	3.1.19	3.1.20	172°33.1'	5.71	данные отсутствуют	данные отсутствуют	данные отсутствуют
297	3.1.20	3.1.21	139°21.8'	3.53	данные отсутствуют	данные отсутствуют	данные отсутствуют
298	3.1.21	3.1.22	125°27.1'	2.34	данные отсутствуют	данные отсутствуют	данные отсутствуют
299	3.1.22	3.1.23	138°29.8'	2.2	данные отсутствуют	данные отсутствуют	данные отсутствуют
300	3.1.23	3.1.24	172°14.8'	8.6	данные отсутствуют	данные отсутствуют	данные отсутствуют
301	3.1.24	3.1.25	186°27.1'	2.85	данные отсутствуют	данные отсутствуют	данные отсутствуют
302	3.1.25	3.1.26	200°59.5'	3.55	данные отсутствуют	данные отсутствуют	данные отсутствуют
303	3.1.26	3.1.27	226°12.1'	4.05	данные отсутствуют	данные отсутствуют	данные отсутствуют
304	3.1.27	3.1.28	258°20.7'	3.91	данные отсутствуют	данные отсутствуют	данные отсутствуют
305	3.1.28	3.1.29	267°48.4'	4.7	данные отсутствуют	данные отсутствуют	данные отсутствуют
306	3.1.29	3.1.30	281°29.2'	3.82	данные отсутствуют	данные отсутствуют	данные отсутствуют
307	3.1.30	3.1.31	341°33.9'	0.03	данные отсутствуют	47:10:1005003:24	адрес отсутствует
308	3.1.31	3.1.32	266°30.7'	0.82	данные отсутствуют	47:10:1005003:24	адрес отсутствует
309	3.1.32	3.1.33	268°9.1'	0.31	данные отсутствуют	47:10:1005003:24	адрес отсутствует
310	3.1.33	3.1.34	354°30.8'	37.24	данные отсутствуют	47:10:1005003:25	г. Санкт-Петербург, ул.Кронштадтская, д.4, кв.57
311	3.1.34	3.1.35	264°6.0'	6.03	данные отсутствуют	47:10:1005003:25	г. Санкт-Петербург, ул.Кронштадтская, д.4, кв.57
312	3.1.35	3.1.36	353°6.3'	18.57	данные отсутствуют	данные отсутствуют	данные отсутствуют
313	3.1.36	3.1.37	83°51.3'	4.86	данные отсутствуют	47:10:1005003:26	адрес отсутствует
314	3.1.37	3.1.38	0°0.0'	0.03	данные отсутствуют	47:10:1005003:26	адрес отсутствует
315	3.1.38	3.1.39	352°39.0'	29.39	данные отсутствуют	47:10:1005003:26	адрес отсутствует



ДОКУМЕНТ ПОДПИСАН
ЭЛЕКТРОННОЙ ПОДПИСЬЮ

Сертификат: 00BВ056В7401СВ38D2В3576АСDС8425108

Владелец: ФЕДЕРАЛЬНАЯ СЛУЖБА ГОСУДАРСТВЕННОЙ

РЕГИСТРАЦИИ, КАДАСТРА И КАРТОГРАФИИ

Действителен: с 27.06.2023 по 19.09.2024

полное наименование должности

инициалы, фамилия

Земельный участок			
вид объекта недвижимости			
Лист № 13 раздела 3.1	Всего листов раздела 3.1: 13	Всего разделов: 8	Всего листов выписки: 59

13.06.2024г. № КУВИ-001/2024-159419304

Кадастровый номер: 47:10:0000000:23737

1	2	3	4	5	6	7	8
316	3.1.39	3.1.40	352°39.5'	22.07	данные отсутствуют	47:10:1005003:26	адрес отсутствует
317	3.1.40	3.1.41	267°32.0'	6.51	данные отсутствуют	47:10:1005003:26	адрес отсутствует
318	3.1.41	3.1.42	350°50.4'	13.07	данные отсутствуют	данные отсутствуют	данные отсутствуют
319	3.1.42	3.1.43	348°31.9'	92.49	данные отсутствуют	данные отсутствуют	данные отсутствуют
320	3.1.43	3.1.44	348°15.2'	55.17	данные отсутствуют	данные отсутствуют	данные отсутствуют
321	3.1.43	3.1.43			данные отсутствуют	47:10:1005003:43	Ленинградская область, р-н Волховский, г.Сясьстрой, ул.Кольцевая, д.35
322	3.1.44	3.1.45	82°8.0'	3.07	данные отсутствуют	47:10:1005003:64	г. Санкт-Петербург, просп.Наставников, д.20, корп.2, кв.42
323	3.1.45	3.1.46	347°54.5'	38.67	данные отсутствуют	47:10:1005003:64	г. Санкт-Петербург, просп.Наставников, д.20, корп.2, кв.42
324	3.1.46	3.1.47	348°32.5'	50.89	данные отсутствуют	47:10:1005003:28	адрес отсутствует
325	3.1.47	3.1.48	341°10.4'	42.64	данные отсутствуют	47:10:1005003:28	адрес отсутствует
326	3.1.48	3.1.49	340°8.8'	7.54	данные отсутствуют	данные отсутствуют	данные отсутствуют
327	3.1.49	3.1.50	334°7.0'	8.64	данные отсутствуют	данные отсутствуют	данные отсутствуют
328	3.1.50	3.1.51	332°45.5'	10.6	данные отсутствуют	данные отсутствуют	данные отсутствуют
329	3.1.51	3.1.52	337°7.1'	8.28	данные отсутствуют	47:10:1005003:29	адрес отсутствует
330	3.1.52	3.1.53	322°43.6'	23.03	данные отсутствуют	47:10:1005003:29	адрес отсутствует
331	3.1.53	3.1.54	319°35.7'	7.59	данные отсутствуют	данные отсутствуют	данные отсутствуют
332	3.1.54	3.1.55	319°23.8'	39.3	данные отсутствуют	данные отсутствуют	данные отсутствуют
333	3.1.55	3.1.56	257°36.4'	5.5	данные отсутствуют	данные отсутствуют	данные отсутствуют
334	3.1.56	3.1.57	294°42.8'	1.94	данные отсутствуют	47:10:0001001:27(2)	адрес отсутствует
335	3.1.57	3.1.58	314°48.1'	2.04	данные отсутствуют	47:10:0001001:27(2)	адрес отсутствует
336	3.1.58	3.1.59	347°48.0'	2.65	данные отсутствуют	47:10:0001001:27(2)	адрес отсутствует
337	3.1.59	3.1.1	5°29.0'	4.5	данные отсутствуют	47:10:0001001:27(2)	адрес отсутствует



ДОКУМЕНТ ПОДПИСАН
ЭЛЕКТРОННОЙ ПОДПИСЬЮ

Сертификат: 00BV056B7401CB38D2B3576ACDC8425108

Владелец: ФЕДЕРАЛЬНАЯ СЛУЖБА ГОСУДАРСТВЕННОЙ
РЕГИСТРАЦИИ, КАДАСТРА И КАРТОГРАФИИ
Действителен: с 27.06.2023 по 19.09.2024

полное наименование должности

инициалы, фамилия

Выписка из Единого государственного реестра недвижимости об объекте недвижимости

Описание местоположения земельного участка

Земельный участок			
вид объекта недвижимости			
Лист № 1 раздела 3.2	Всего листов раздела 3.2: 12	Всего разделов: 8	Всего листов выписки: 59
13.06.2024г. № КУВИ-001/2024-159419304			
Кадастровый номер:		47:10:0000000:23737	

Сведения о характерных точках границы земельного участка				
Система координат МСК-47, зона 2				
Номер точки	Координаты, м		Описание закрепления на местности	Средняя квадратичная погрешность определения координат характерных точек границ земельного участка, м
	X	Y		
1	2	3	4	5
1	475000.28	2343461.43	-	-
2	475004.96	2343466.36	-	-
3	475006.32	2343470.72	-	-
4	475005.55	2343473.92	-	-
5	475001.58	2343478.34	-	-
6	474993.15	2343486.15	-	-
7	474982.6	2343500.51	-	-
8	474969.36	2343516.19	-	-
9	474954.63	2343528.03	-	-
10	474938.5	2343537.44	-	-
11	474928.82	2343543.1	-	-
12	474916.82	2343546.1	-	-
13	474886.3	2343553.55	-	-
14	474857.19	2343559.32	-	-
15	474728.3	2343585.34	-	-
16	474680.87	2343595.69	-	-
17	474636.35	2343604.63	-	-
18	474567.37	2343617.37	-	-
19	474543.11	2343620.01	-	-
20	474537.45	2343620.75	-	-
21	474534.77	2343623.05	-	-
22	474533.41	2343624.96	-	-

	 <p>ДОКУМЕНТ ПОДПИСАН ЭЛЕКТРОННОЙ ПОДПИСЬЮ</p> <p>Сертификат: 00BV056B7401CB38D2B3576ACDC8425108 Владелец: ФЕДЕРАЛЬНАЯ СЛУЖБА ГОСУДАРСТВЕННОЙ РЕГИСТРАЦИИ, КАДАСТРА И КАРТОГРАФИИ Действителен: с 27.06.2023 по 19.09.2024</p>	
полное наименование должности	инициалы, фамилия	

Земельный участок

вид объекта недвижимости

Лист № 2 раздела 3.2

Всего листов раздела 3.2: 12

Всего разделов: 8

Всего листов выписки: 59

13.06.2024г. № КУВИ-001/2024-159419304

Кадастровый номер:

47:10:0000000:23737

1	2	3	4	5
23	474531.76	2343626.42	-	-
24	474523.24	2343627.58	-	-
25	474520.41	2343627.26	-	-
26	474517.1	2343625.99	-	-
27	474514.3	2343623.07	-	-
28	474513.51	2343619.24	-	-
29	474513.33	2343614.54	-	-
30	474514.09	2343610.8	-	-
31	474514.12	2343610.79	-	-
32	474514.07	2343609.97	-	-
33	474514.06	2343609.66	-	-
34	474551.13	2343606.1	-	-
35	474550.51	2343600.1	-	-
36	474568.95	2343597.87	-	-
37	474569.47	2343602.7	-	-
38	474569.5	2343602.7	-	-
39	474598.65	2343598.94	-	-
40	474620.54	2343596.12	-	-
41	474620.26	2343589.62	-	-
42	474633.16	2343587.54	-	-
43	474723.8	2343569.15	-	-
44	474777.81	2343557.92	-	-
45	474778.23	2343560.96	-	-
46	474816.04	2343552.86	-	-
47	474865.92	2343542.75	-	-
48	474906.28	2343528.99	-	-
49	474913.37	2343526.43	-	-
50	474921.14	2343522.66	-	-
51	474930.56	2343517.81	-	-



ДОКУМЕНТ ПОДПИСАН
ЭЛЕКТРОННОЙ ПОДПИСЬЮ

Сертификат: 00ВВ056В7401СВ38D2В3576АСDС8425108

Владелец: ФЕДЕРАЛЬНАЯ СЛУЖБА ГОСУДАРСТВЕННОЙ

РЕГИСТРАЦИИ, КАДАСТРА И КАРТОГРАФИИ

Действителен: с 27.06.2023 по 19.09.2024

полное наименование должности

инициалы, фамилия

Земельный участок

вид объекта недвижимости

Лист № 3 раздела 3.2

Всего листов раздела 3.2: 12

Всего разделов: 8

Всего листов выписки: 59

13.06.2024г. № КУВИ-001/2024-159419304

Кадастровый номер:

47:10:0000000:23737

1	2	3	4	5
52	474938.19	2343514.59	-	-
53	474956.52	2343500.64	-	-
54	474962.3	2343495.72	-	-
55	474992.14	2343470.14	-	-
56	474990.96	2343464.77	-	-
57	474991.77	2343463.01	-	-
58	474993.21	2343461.56	-	-
59	474995.8	2343461	-	-
1	475000.28	2343461.43	-	-
1	475145.12	2343403.12	-	-
2	475124.54	2343413.12	-	-
3	475106.47	2343417.51	-	-
4	475084.78	2343425.19	-	-
5	475075.68	2343428.74	-	-
6	475071.19	2343431.89	-	-
7	475056.48	2343438.31	-	-
8	475053.87	2343440.99	-	-
9	475053.26	2343444.82	-	-
10	475056.79	2343454.97	-	-
11	475058.36	2343456.27	-	-
12	475061.3	2343456.36	-	-
13	475064.57	2343455.16	-	-
14	475080.26	2343448.57	-	-
15	475117.48	2343436.07	-	-
16	475132.65	2343430.96	-	-
17	475149	2343425.41	-	-
18	475154.06	2343426.2	-	-
1	475145.12	2343403.12	-	-
1	474542.31	2343658.5	-	-



ДОКУМЕНТ ПОДПИСАН
ЭЛЕКТРОННОЙ ПОДПИСЬЮ

Сертификат: 00ВВ056В7401СВ38D2В3576АСDС8425108

Владелец: ФЕДЕРАЛЬНАЯ СЛУЖБА ГОСУДАРСТВЕННОЙ

РЕГИСТРАЦИИ, КАДАСТРА И КАРТОГРАФИИ

Действителен: с 27.06.2023 по 19.09.2024

полное наименование должности

инициалы, фамилия

Земельный участок

вид объекта недвижимости

Лист № 4 раздела 3.2

Всего листов раздела 3.2: 12

Всего разделов: 8

Всего листов выписки: 59

13.06.2024г. № КУВИ-001/2024-159419304

Кадастровый номер:

47:10:0000000:23737

1	2	3	4	5
2	474543.24	2343662.32	-	-
3	474544.74	2343673.13	-	-
4	474543.7	2343673.4	-	-
5	474547.73	2343690.69	-	-
6	474550.97	2343707.13	-	-
7	474552.03	2343707.03	-	-
8	474557.87	2343729.88	-	-
9	474564.16	2343750.18	-	-
10	474570.18	2343765.75	-	-
11	474579.74	2343791.53	-	-
12	474583.09	2343799.92	-	-
13	474588.35	2343809.3	-	-
14	474601.01	2343816.71	-	-
15	474617.15	2343827.12	-	-
16	474622.49	2343831.07	-	-
17	474623.14	2343831.42	-	-
18	474624.13	2343832.22	-	-
19	474625	2343833.04	-	-
20	474635.13	2343843.78	-	-
21	474652.93	2343868.37	-	-
22	474674.27	2343900.68	-	-
23	474681.24	2343911.22	-	-
24	474696.26	2343933.54	-	-
25	474699.17	2343937.8	-	-
26	474711.73	2343950.81	-	-
27	474729.31	2343965.59	-	-
28	474741.8	2343975.43	-	-
29	474761.28	2343990.31	-	-
30	474768.94	2343997.08	-	-



ДОКУМЕНТ ПОДПИСАН
ЭЛЕКТРОННОЙ ПОДПИСЬЮ

Сертификат: 00ВВ056В7401СВ38D2В3576АСDС8425108

Владелец: ФЕДЕРАЛЬНАЯ СЛУЖБА ГОСУДАРСТВЕННОЙ

РЕГИСТРАЦИИ, КАДАСТРА И КАРТОГРАФИИ

Действителен: с 27.06.2023 по 19.09.2024

полное наименование должности

инициалы, фамилия

Земельный участок			
вид объекта недвижимости			
Лист № 5 раздела 3.2	Всего листов раздела 3.2: 12	Всего разделов: 8	Всего листов выписки: 59

13.06.2024г. № КУВИ-001/2024-159419304

Кадастровый номер: 47:10:0000000:23737

1	2	3	4	5
31	474777.49	2344003.38	-	-
32	474781.84	2344006.57	-	-
33	474788.13	2344011.89	-	-
34	474792.5	2344016.43	-	-
35	474799.77	2344024.16	-	-
36	474805.67	2344034.22	-	-
37	474806.44	2344037.32	-	-
38	474806.68	2344038.16	-	-
39	474806.07	2344038.35	-	-
40	474802.88	2344040.14	-	-
41	474802.9	2344057.65	-	-
42	474799.42	2344073.11	-	-
43	474797.96	2344078.68	-	-
44	474791.48	2344098.36	-	-
45	474789.74	2344097.73	-	-
46	474783.92	2344113.57	-	-
47	474786.77	2344115.88	-	-
48	474787.76	2344116.23	-	-
49	474781.91	2344133.19	-	-
50	474771.71	2344165.03	-	-
51	474765.87	2344183.03	-	-
52	474761.53	2344196.01	-	-
53	474752.16	2344224.3	-	-
54	474743.35	2344243.78	-	-
55	474733.12	2344259.64	-	-
56	474718.09	2344276.94	-	-
57	474709.6	2344282.75	-	-
58	474692.22	2344292.29	-	-
59	474679.22	2344300.09	-	-



ДОКУМЕНТ ПОДПИСАН
ЭЛЕКТРОННОЙ ПОДПИСЬЮ

Сертификат: 00ВВ056В7401СВ38Д2В3576АСДС8425108

Владелец: ФЕДЕРАЛЬНАЯ СЛУЖБА ГОСУДАРСТВЕННОЙ

РЕГИСТРАЦИИ, КАДАСТРА И КАРТОГРАФИИ

Действителен: с 27.06.2023 по 19.09.2024

полное наименование должности

инициалы, фамилия

Земельный участок

вид объекта недвижимости

Лист № 6 раздела 3.2

Всего листов раздела 3.2: 12

Всего разделов: 8

Всего листов выписки: 59

13.06.2024г. № КУВИ-001/2024-159419304

Кадастровый номер:

47:10:0000000:23737

1	2	3	4	5
60	474662.35	2344310.41	-	-
61	474645.64	2344321.64	-	-
62	474628.67	2344333.6	-	-
63	474618.4	2344341.7	-	-
64	474601.35	2344359.23	-	-
65	474595.76	2344369.08	-	-
66	474587.89	2344380.64	-	-
67	474583.1	2344389.38	-	-
68	474575.75	2344402.35	-	-
69	474567.71	2344427.42	-	-
70	474566.14	2344438.5	-	-
71	474563.54	2344456.97	-	-
72	474567.73	2344486.95	-	-
73	474569.71	2344493.71	-	-
74	474570.14	2344497.43	-	-
75	474573.8	2344507.14	-	-
76	474576.06	2344511.08	-	-
77	474581.04	2344523.21	-	-
78	474598.11	2344556.07	-	-
79	474601.64	2344563.17	-	-
80	474609.51	2344582.12	-	-
81	474612.93	2344600.61	-	-
82	474612.89	2344657.28	-	-
83	474615.06	2344666.11	-	-
84	474619.17	2344674.28	-	-
85	474622.13	2344684.03	-	-
86	474626.55	2344696.76	-	-
87	474630.01	2344706.73	-	-
88	474634	2344743.51	-	-



ДОКУМЕНТ ПОДПИСАН
ЭЛЕКТРОННОЙ ПОДПИСЬЮ

Сертификат: 00ВВ056В7401СВ38D2В3576АСDС8425108

Владелец: ФЕДЕРАЛЬНАЯ СЛУЖБА ГОСУДАРСТВЕННОЙ

РЕГИСТРАЦИИ, КАДАСТРА И КАРТОГРАФИИ

Действителен: с 27.06.2023 по 19.09.2024

полное наименование должности

инициалы, фамилия

Земельный участок

вид объекта недвижимости

Лист № 7 раздела 3.2

Всего листов раздела 3.2: 12

Всего разделов: 8

Всего листов выписки: 59

13.06.2024г. № КУВИ-001/2024-159419304

Кадастровый номер:

47:10:0000000:23737

1	2	3	4	5
89	474636.44	2344768.1	-	-
90	474639	2344806.8	-	-
91	474640.89	2344831.45	-	-
92	474642.6	2344859.78	-	-
93	474648.54	2344948.33	-	-
94	474649.25	2344961.26	-	-
95	474649.96	2344989.64	-	-
96	474650.75	2344993.41	-	-
97	474647.63	2345031.98	-	-
98	474645.47	2345044.81	-	-
99	474642.55	2345058.38	-	-
100	474639.26	2345070.78	-	-
101	474636.06	2345081.21	-	-
102	474627.75	2345103.92	-	-
103	474620.93	2345121.6	-	-
104	474620.09	2345121.95	-	-
105	474605.02	2345158.89	-	-
106	474569.39	2345244.04	-	-
107	474556.42	2345274.99	-	-
108	474543.99	2345304.73	-	-
109	474526.81	2345341.72	-	-
110	474507.64	2345377.47	-	-
111	474484.59	2345405.85	-	-
112	474431.73	2345467.4	-	-
113	474368.37	2345535.46	-	-
114	474301.12	2345608.86	-	-
115	474290.34	2345621.69	-	-
116	474260.12	2345652.11	-	-
117	474208.93	2345706.87	-	-



ДОКУМЕНТ ПОДПИСАН
ЭЛЕКТРОННОЙ ПОДПИСЬЮ

Сертификат: 00ВВ056В7401СВ38D2В3576АСDС8425108

Владелец: ФЕДЕРАЛЬНАЯ СЛУЖБА ГОСУДАРСТВЕННОЙ

РЕГИСТРАЦИИ, КАДАСТРА И КАРТОГРАФИИ

Действителен: с 27.06.2023 по 19.09.2024

полное наименование должности

инициалы, фамилия

Земельный участок

вид объекта недвижимости

Лист № 8 раздела 3.2

Всего листов раздела 3.2: 12

Всего разделов: 8

Всего листов выписки: 59

13.06.2024г. № КУВИ-001/2024-159419304

Кадастровый номер:

47:10:0000000:23737

1	2	3	4	5
118	474184.74	2345734.83	-	-
119	474184.5	2345736.2	-	-
120	474185.25	2345738.47	-	-
121	474188.61	2345741.53	-	-
122	474145.13	2345731.34	-	-
123	474160.63	2345728.42	-	-
124	474165.62	2345726.02	-	-
125	474169.55	2345723.14	-	-
126	474194.76	2345694.19	-	-
127	474223.57	2345663.1	-	-
128	474237.72	2345647.81	-	-
129	474283.4	2345600.11	-	-
130	474292.15	2345590.24	-	-
131	474354.4	2345522.57	-	-
132	474417.56	2345454.73	-	-
133	474470.01	2345393.66	-	-
134	474491.71	2345366.9	-	-
135	474509.93	2345332.87	-	-
136	474526.57	2345297.06	-	-
137	474587.48	2345151.62	-	-
138	474614.56	2345085.4	-	-
139	474623.2	2345054.74	-	-
140	474627.96	2345029.49	-	-
141	474630.74	2344998.07	-	-
142	474629.63	2344949.55	-	-
143	474626.5	2344903.65	-	-
144	474630.9	2344903.37	-	-
145	474620.66	2344770.98	-	-
146	474612.9	2344709.92	-	-



ДОКУМЕНТ ПОДПИСАН
ЭЛЕКТРОННОЙ ПОДПИСЬЮ

Сертификат: 00ВВ056В7401СВ38D2В3576АСDC8425108

Владелец: ФЕДЕРАЛЬНАЯ СЛУЖБА ГОСУДАРСТВЕННОЙ

РЕГИСТРАЦИИ, КАДАСТРА И КАРТОГРАФИИ

Действителен: с 27.06.2023 по 19.09.2024

полное наименование должности

инициалы, фамилия

Земельный участок

вид объекта недвижимости

Лист № 9 раздела 3.2

Всего листов раздела 3.2: 12

Всего разделов: 8

Всего листов выписки: 59

13.06.2024г. № КУВИ-001/2024-159419304

Кадастровый номер:

47:10:0000000:23737

1	2	3	4	5
147	474609.51	2344696.66	-	-
148	474605.4	2344685.41	-	-
149	474596.26	2344667.71	-	-
150	474596.6	2344667.26	-	-
151	474594.79	2344660.05	-	-
152	474593.6	2344653.3	-	-
153	474594.04	2344601.79	-	-
154	474586.8	2344573.21	-	-
155	474561.89	2344513.44	-	-
156	474557.79	2344515.11	-	-
157	474549.19	2344491.57	-	-
158	474544.41	2344456.96	-	-
159	474545.04	2344438.52	-	-
160	474546.23	2344429.53	-	-
161	474553.54	2344405.69	-	-
162	474558.21	2344394.74	-	-
163	474563.86	2344384.67	-	-
164	474569.86	2344373.98	-	-
165	474571.81	2344370.52	-	-
166	474577.79	2344362.01	-	-
167	474591.09	2344346	-	-
168	474598.07	2344337.93	-	-
169	474608.15	2344328.08	-	-
170	474621.36	2344318.65	-	-
171	474621.85	2344319.22	-	-
172	474627	2344314.98	-	-
173	474642.22	2344302.71	-	-
174	474642.21	2344302.7	-	-
175	474645.79	2344300.41	-	-



ДОКУМЕНТ ПОДПИСАН
ЭЛЕКТРОННОЙ ПОДПИСЬЮ

Сертификат: 00ВВ056В7401СВ38D2В3576АСDС8425108

Владелец: ФЕДЕРАЛЬНАЯ СЛУЖБА ГОСУДАРСТВЕННОЙ

РЕГИСТРАЦИИ, КАДАСТРА И КАРТОГРАФИИ

Действителен: с 27.06.2023 по 19.09.2024

полное наименование должности

инициалы, фамилия

Земельный участок

вид объекта недвижимости

Лист № 10 раздела 3.2

Всего листов раздела 3.2: 12

Всего разделов: 8

Всего листов выписки: 59

13.06.2024г. № КУВИ-001/2024-159419304

Кадастровый номер:

47:10:0000000:23737

1	2	3	4	5
176	474661.49	2344290.72	-	-
177	474674.58	2344283.86	-	-
178	474685.29	2344277.25	-	-
179	474698.74	2344267.74	-	-
180	474715.32	2344247.35	-	-
181	474725.45	2344233.96	-	-
182	474728.66	2344226.78	-	-
183	474733.34	2344217.06	-	-
184	474736.1	2344208.87	-	-
185	474742.98	2344187.93	-	-
186	474760.16	2344138.79	-	-
187	474772.6	2344102.57	-	-
188	474774.29	2344102.96	-	-
189	474775.22	2344101.02	-	-
190	474776.55	2344098.12	-	-
191	474778.36	2344094.17	-	-
192	474779.97	2344090.64	-	-
193	474785.71	2344078.29	-	-
194	474793.66	2344057.97	-	-
195	474794.69	2344054.45	-	-
196	474795.09	2344047.34	-	-
197	474792.71	2344040.8	-	-
198	474784.32	2344029.83	-	-
199	474781.51	2344032.49	-	-
200	474775.83	2344026.35	-	-
201	474771.34	2344022.61	-	-
202	474748.58	2344005.67	-	-
203	474723.26	2343986.21	-	-
204	474724.22	2343985.21	-	-



ДОКУМЕНТ ПОДПИСАН
ЭЛЕКТРОННОЙ ПОДПИСЬЮ

Сертификат: 00ВВ056В7401СВ38D2В3576АСDC8425108

Владелец: ФЕДЕРАЛЬНАЯ СЛУЖБА ГОСУДАРСТВЕННОЙ

РЕГИСТРАЦИИ, КАДАСТРА И КАРТОГРАФИИ

Действителен: с 27.06.2023 по 19.09.2024

полное наименование должности

инициалы, фамилия

Земельный участок			
вид объекта недвижимости			
Лист № 11 раздела 3.2	Всего листов раздела 3.2: 12	Всего разделов: 8	Всего листов выписки: 59

13.06.2024г. № КУВИ-001/2024-159419304

Кадастровый номер: 47:10:0000000:23737

1	2	3	4	5
205	474710.44	2343971.35	-	-
206	474703.12	2343963.98	-	-
207	474699.82	2343967.08	-	-
208	474698.18	2343965.39	-	-
209	474683.79	2343949.1	-	-
210	474680.88	2343944.79	-	-
211	474682.54	2343943.6	-	-
212	474675	2343932.76	-	-
213	474673.48	2343933.75	-	-
214	474665.21	2343921.37	-	-
215	474666.59	2343920.35	-	-
216	474659.05	2343909.51	-	-
217	474657.89	2343910.29	-	-
218	474649.53	2343897.69	-	-
219	474650.43	2343897.07	-	-
220	474643.17	2343886.1	-	-
221	474642.27	2343886.71	-	-
222	474634.58	2343875.34	-	-
223	474635.82	2343874.53	-	-
224	474625.27	2343860.55	-	-
225	474615.31	2343844.74	-	-
226	474611.41	2343839.66	-	-
227	474604.94	2343835.74	-	-
228	474600.39	2343839.06	-	-
229	474585.17	2343829.43	-	-
230	474580.7	2343827.08	-	-
231	474574.15	2343822.66	-	-
232	474565.9	2343808.11	-	-
233	474557.25	2343785.35	-	-



ДОКУМЕНТ ПОДПИСАН
ЭЛЕКТРОННОЙ ПОДПИСЬЮ

Сертификат: 00ВВ056В7401СВ38D2В3576АСDС8425108

Владелец: ФЕДЕРАЛЬНАЯ СЛУЖБА ГОСУДАРСТВЕННОЙ

РЕГИСТРАЦИИ, КАДАСТРА И КАРТОГРАФИИ

Действителен: с 27.06.2023 по 19.09.2024

полное наименование должности

инициалы, фамилия

Земельный участок				
вид объекта недвижимости				
Лист № 12 раздела 3.2	Всего листов раздела 3.2: 12		Всего разделов: 8	Всего листов выписки: 59
13.06.2024г. № КУВИ-001/2024-159419304				
Кадастровый номер:		47:10:0000000:23737		
1	2	3	4	5
234	474561.92	2343784.8	-	-
235	474552.55	2343757.81	-	-
236	474546.82	2343758.37	-	-
237	474546.21	2343756.46	-	-
238	474539.7	2343735.24	-	-
239	474535.52	2343720.38	-	-
240	474532	2343705.06	-	-
241	474535.41	2343703.78	-	-
242	474530.12	2343681.1	-	-
243	474525.12	2343676.53	-	-
244	474523.53	2343665.03	-	-
245	474523.59	2343661.53	-	-
246	474524.24	2343659.27	-	-
247	474526.53	2343658.13	-	-
248	474529.31	2343657.41	-	-
249	474535.74	2343656.6	-	-
250	474538.54	2343656.25	-	-
251	474540.73	2343657.23	-	-
1	474542.31	2343658.5	-	-



ДОКУМЕНТ ПОДПИСАН
ЭЛЕКТРОННОЙ ПОДПИСЬЮ

Сертификат: 00ВВ056В7401СВ38D2В3576АСDС8425108

Владелец: ФЕДЕРАЛЬНАЯ СЛУЖБА ГОСУДАРСТВЕННОЙ
РЕГИСТРАЦИИ, КАДАСТРА И КАРТОГРАФИИ
Действителен: с 27.06.2023 по 19.09.2024

полное наименование должности

инициалы, фамилия

Выписка из Единого государственного реестра недвижимости об объекте недвижимости
Сведения о частях земельного участка


Земельный участок			
вид объекта недвижимости			

Лист № 1 раздела 4	Всего листов раздела 4: 5	Всего разделов: 8	Всего листов выписки: 59
--------------------	---------------------------	-------------------	--------------------------

13.06.2024г. № КУВИ-001/2024-159419304


Кадастровый номер: 47:10:0000000:23737

План (чертеж, схема) части земельного участка | Учетный номер части: 47:10:0000000:23737/1



Масштаб 1:4000 | Условные обозначения:

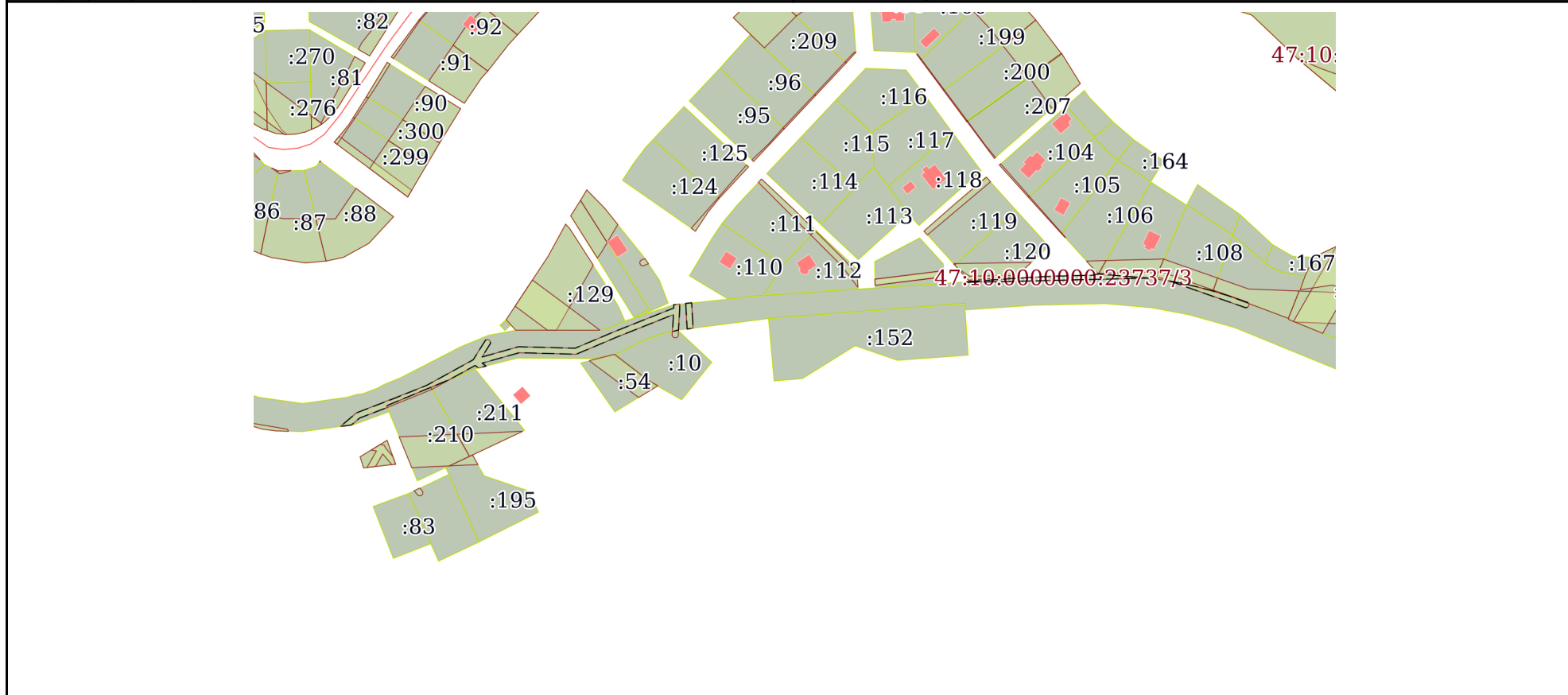
	 ДОКУМЕНТ ПОДПИСАН ЭЛЕКТРОННОЙ ПОДПИСЬЮ Сертификат: 00ВВ056В7401СВ38D2В3576АСDС8425108 Владелец: ФЕДЕРАЛЬНАЯ СЛУЖБА ГОСУДАРСТВЕННОЙ РЕГИСТРАЦИИ, КАДАСТРА И КАРТОГРАФИИ Действителен: с 27.06.2023 по 19.09.2024	
полное наименование должности	инициалы, фамилия	

Земельный участок			
вид объекта недвижимости			
Лист № 2 раздела 4	Всего листов раздела 4: 5	Всего разделов: 8	Всего листов выписки: 59
13.06.2024г. № КУВИ-001/2024-159419304			
Кадастровый номер:		47:10:0000000:23737	
План (чертеж, схема) части земельного участка		Учетный номер части: 47:10:0000000:23737/2	
			
Масштаб 1:4000	Условные обозначения:		

полное наименование должности	 ДОКУМЕНТ ПОДПИСАН ЭЛЕКТРОННОЙ ПОДПИСЬЮ	инициалы, фамилия
	Сертификат: 00ВВ056В7401СВ38D2В3576АСDС8425108 Владелец: ФЕДЕРАЛЬНАЯ СЛУЖБА ГОСУДАРСТВЕННОЙ РЕГИСТРАЦИИ, КАДАСТРА И КАРТОГРАФИИ Действителен: с 27.06.2023 по 19.09.2024	

Земельный участок			
вид объекта недвижимости			
Лист № 3 раздела 4	Всего листов раздела 4: 5	Всего разделов: 8	Всего листов выписки: 59
13.06.2024г. № КУВИ-001/2024-159419304			
Кадастровый номер:		47:10:0000000:23737	

План (чертеж, схема) части земельного участка Учетный номер части: 47:10:0000000:23737/3



Масштаб 1:4000 Условные обозначения:

полное наименование должности	 ДОКУМЕНТ ПОДПИСАН ЭЛЕКТРОННОЙ ПОДПИСЬЮ	инициалы, фамилия
	Сертификат: 00ВВ056В7401СВ38D2В3576АСDС8425108 Владелец: ФЕДЕРАЛЬНАЯ СЛУЖБА ГОСУДАРСТВЕННОЙ РЕГИСТРАЦИИ, КАДАСТРА И КАРТОГРАФИИ Действителен: с 27.06.2023 по 19.09.2024	

Земельный участок
вид объекта недвижимости

Лист № 4 раздела 4	Всего листов раздела 4: 5	Всего разделов: 8	Всего листов выписки: 59
--------------------	---------------------------	-------------------	--------------------------

13.06.2024г. № КУВИ-001/2024-159419304


Кадастровый номер: 47:10:0000000:23737

План (чертеж, схема) части земельного участка Учетный номер части: 47:10:0000000:23737/4



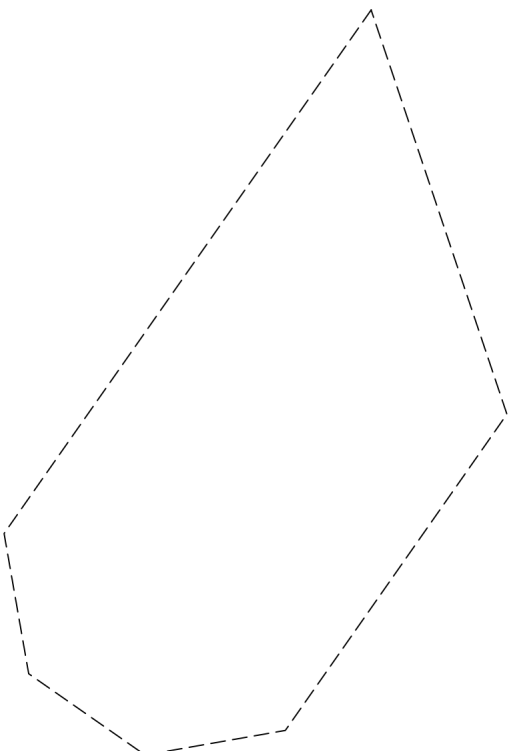
Масштаб 1:6000 Условные обозначения:

полное наименование должности	инициалы, фамилия
-------------------------------	-------------------



**ДОКУМЕНТ ПОДПИСАН
ЭЛЕКТРОННОЙ ПОДПИСЬЮ**

Сертификат: 00ВВ056В7401СВ38D2В3576АСDC8425108
 Владелец: ФЕДЕРАЛЬНАЯ СЛУЖБА ГОСУДАРСТВЕННОЙ
 РЕГИСТРАЦИИ, КАДАСТРА И КАРТОГРАФИИ
 Действителен: с 27.06.2023 по 19.09.2024

Земельный участок			
вид объекта недвижимости			
Лист № 5 раздела 4	Всего листов раздела 4: 5	Всего разделов: 8	Всего листов выписки: 59
13.06.2024г. № КУВИ-001/2024-159419304			
Кадастровый номер:		47:10:0000000:23737	
План (чертеж, схема) части земельного участка		Учетный номер части: 47:10:0000000:23737/5	
			
Масштаб 1:100	Условные обозначения:		

полное наименование должности	 ДОКУМЕНТ ПОДПИСАН ЭЛЕКТРОННОЙ ПОДПИСЬЮ	инициалы, фамилия
	Сертификат: 00ВВ056В7401СВ38D2В3576АСDС8425108 Владелец: ФЕДЕРАЛЬНАЯ СЛУЖБА ГОСУДАРСТВЕННОЙ РЕГИСТРАЦИИ, КАДАСТРА И КАРТОГРАФИИ Действителен: с 27.06.2023 по 19.09.2024	

Выписка из Единого государственного реестра недвижимости об объекте недвижимости

Сведения о частях земельного участка

Земельный участок		
вид объекта недвижимости		
Лист № 1 раздела 4.1	Всего листов раздела 4.1: 4	Всего разделов: 8
Всего листов выписки: 59		
13.06.2024г. № КУВИ-001/2024-159419304		
Кадастровый номер:		47:10:0000000:23737
Учетный номер части	Площадь, м2	Содержание ограничения в использовании или ограничения права на объект недвижимости или обременения объекта недвижимости
1	2	3
47:10:0000000:23737/1	3510	вид ограничения (обременения): ограничения прав на земельный участок, предусмотренные статьей 56 Земельного кодекса Российской Федерации; Срок действия: не установлен; реквизиты документа-основания: текстовое и графическое описание местоположения границ территории объекта культурного наследия или зон с особыми условиями использования территорий с перечнем координат характерных точек этих границ от 15.05.2017 № - выдан: Общество с ограниченной ответственностью "МОРИОН"; Содержание ограничения (обременения): содержание ограничений использования объектов недвижимости в границах зоны с особыми условиями использования территорий – указаны в п. 8,9,10 Правил установления охранных зон объектов электросетевого хозяйства и особых условий использования земельных участков, расположенных в границах таких зон, утвержденных Постановлением Правительства Российской Федерации № 160 от 24.02.2009 г. «О порядке установления охранных зон объектов электросетевого хозяйства и особых условий использования земельных участков, расположенных в границах таких зон».; Реестровый номер границы: 47.10.2.117
47:10:0000000:23737/2	1007	вид ограничения (обременения): ограничения прав на земельный участок, предусмотренные статьей 56 Земельного кодекса Российской Федерации; Срок действия: не установлен; реквизиты документа-основания: текстовое и графическое описание местоположения границ территории объекта культурного наследия или зон с особыми условиями использования территорий с перечнем координат характерных точек этих границ от 15.05.2017 № - выдан: Общество с ограниченной ответственностью "МОРИОН"; Содержание ограничения (обременения): содержание ограничений использования объектов недвижимости в границах зоны с особыми условиями использования территорий – указаны в п. 8,9,10 Правил установления охранных зон объектов электросетевого хозяйства и особых условий использования земельных участков, расположенных в границах таких зон, утвержденных Постановлением Правительства Российской Федерации № 160 от 24.02.2009 г. «О порядке установления охранных зон объектов электросетевого хозяйства и особых условий использования земельных участков, расположенных в границах таких зон».; Реестровый номер границы: 47.10.2.119
47:10:0000000:23737/3	1500	вид ограничения (обременения): ограничения прав на земельный участок, предусмотренные статьей 56 Земельного кодекса Российской Федерации; Срок действия: не установлен; реквизиты документа-основания: доверенность от 07.06.2023 № 3335268; охранная зона объекта электросетевого хозяйства - ВЛ 0,4кВ от КТПН-156 Л-1 д. Вороново от 12.02.2024 № PVD-0123/2024-4929; иной документ, содержащий описание объекта от 12.02.2024 № PVD-0123/2024-4929; постановление о



ДОКУМЕНТ ПОДПИСАН
ЭЛЕКТРОННОЙ ПОДПИСЬЮ

Сертификат: 00BV056B7401CB38D2B3576ACDC8425108

Владелец: ФЕДЕРАЛЬНАЯ СЛУЖБА ГОСУДАРСТВЕННОЙ

РЕГИСТРАЦИИ, КАДАСТРА И КАРТОГРАФИИ

Действителен: с 27.06.2023 по 19.09.2024

полное наименование должности

инициалы, фамилия

Земельный участок			
вид объекта недвижимости			
Лист № 2 раздела 4.1	Всего листов раздела 4.1: 4	Всего разделов: 8	Всего листов выписки: 59
13.06.2024г. № КУВИ-001/2024-159419304			
Кадастровый номер:		47:10:0000000:23737	
		<p>порядке установления охранных зон объектов электросетевого хозяйства и особых условий использования земельных участков, расположенных в границах таких зон от 24.02.2009 № 160 выдан: Правительство Российской Федерации ; Содержание ограничения (обременения): Согласно Постановлению Правительства Российской Федерации № 160 от 24.02.2009 г. в охранных зонах запрещается осуществлять любые действия, которые могут нарушить безопасную работу объектов электросетевого хозяйства, в том числе привести к их повреждению или уничтожению, и (или) повлечь причинение вреда жизни, здоровью граждан и имуществу физических или юридических лиц, а также повлечь нанесение экологического ущерба и возникновение пожаров, в том числе: а) набрасывать на провода и опоры воздушных линий электропередачи посторонние предметы, а также подниматься на опоры воздушных линий электропередачи; б) размещать любые объекты и предметы (материалы) в пределах созданных в соответствии с требованиями нормативно-технических документов проходов и подъездов для доступа к объектам электросетевого хозяйства, а также проводить любые работы и возводить сооружения, которые могут препятствовать доступу к объектам электросетевого хозяйства, без создания необходимых для такого доступа проходов и подъездов; в) находиться в пределах огороженной территории и помещениях распределительных устройств и подстанций, открывать двери и люки распределительных устройств и подстанций, производить переключения и подключения в электрических сетях (указанное требование не распространяется на работников, занятых выполнением разрешенных в установленном порядке работ), разводить огонь в пределах охранных зон вводных и распределительных устройств, подстанций, воздушных линий электропередачи, а также в охранных зонах кабельных линий электропередачи; г) размещать свалки; д) производить работы ударными механизмами, сбрасывать тяжести массой свыше 5 тонн, производить сброс и слив едких и коррозионных веществ и горюче-смазочных материалов (в охранных зонах подземных кабельных линий электропередачи).; Реестровый номер границы: 47:10-6.759; Вид объекта реестра границ: Зона с особыми условиями использования территории; Вид зоны по документу: Охранная зона объекта электросетевого хозяйства - ВЛ 0,4кВ от КТПН-156 Л-1 д. Вороново; Тип зоны: Охранная зона инженерных коммуникаций</p>	
47:10:0000000:23737/4	5701	<p>вид ограничения (обременения): ограничения прав на земельный участок, предусмотренные статьей 56 Земельного кодекса Российской Федерации; Срок действия: не установлен; реквизиты документа-основания: доверенность от 07.06.2023 № 3335268; документ, содержащий необходимые для внесения в государственный кадастр недвижимости сведения об установлении или изменении территориальной зоны или зоны с особыми условиями использования территорий, либо об отмене установления такой зоны от 27.02.2024 № PVD-0123/2024-7161; охранная зона объекта электросетевого хозяйства - ВЛ-0.4 кВ от ТП N164 и N180 в н.п. Вороново 6,970км от 27.02.2024 № PVD-0123/2024-7161; постановление о порядке установления охранных зон объектов электросетевого хозяйства и особых условий использования земельных участков, расположенных в границах таких зон от 24.02.2009 № 160 выдан: Правительство Российской Федерации; Содержание ограничения (обременения): Согласно Постановлению Правительства Российской Федерации № 160 от 24.02.2009 г. в охранных зонах запрещается осуществлять</p>	



ДОКУМЕНТ ПОДПИСАН
ЭЛЕКТРОННОЙ ПОДПИСЬЮ

Сертификат: 00BV056B7401CB38D2B3576ACDC8425108

Владелец: ФЕДЕРАЛЬНАЯ СЛУЖБА ГОСУДАРСТВЕННОЙ
РЕГИСТРАЦИИ, КАДАСТРА И КАРТОГРАФИИ
Действителен: с 27.06.2023 по 19.09.2024

полное наименование должности

инициалы, фамилия

Земельный участок			
вид объекта недвижимости			
Лист № 3 раздела 4.1	Всего листов раздела 4.1: 4	Всего разделов: 8	Всего листов выписки: 59

13.06.2024г. № КУВИ-001/2024-159419304

Кадастровый номер: 47:10:0000000:23737

		любые действия, которые могут нарушить безопасную работу объектов электросетевого хозяйства, в том числе привести к их повреждению или уничтожению, и (или) повлечь причинение вреда жизни, здоровью граждан и имуществу физических или юридических лиц, а также повлечь нанесение экологического ущерба и возникновение пожаров, в том числе: а) набрасывать на провода и опоры воздушных линий электропередачи посторонние предметы, а также подниматься на опоры воздушных линий электропередачи; б) размещать любые объекты и предметы (материалы) в пределах созданных в соответствии с требованиями нормативно-технических документов проходов и подъездов для доступа к объектам электросетевого хозяйства, а также проводить любые работы и возводить сооружения, которые могут препятствовать доступу к объектам электросетевого хозяйства, без создания необходимых для такого доступа проходов и подъездов; в) находиться в пределах огороженной территории и помещениях распределительных устройств и подстанций, открывать двери и люки распределительных устройств и подстанций, производить переключения и подключения в электрических сетях (указанное требование не распространяется на работников, занятых выполнением разрешенных в установленном порядке работ), разводить огонь в пределах охранных зон вводных и распределительных устройств, подстанций, воздушных линий электропередачи, а также в охранных зонах кабельных линий электропередачи; г) размещать свалки; д) производить работы ударными механизмами, сбрасывать тяжести массой свыше 5 тонн, производить сброс и слив едких и коррозионных веществ и горюче-смазочных материалов (в охранных зонах подземных кабельных линий электропередачи).; Реестровый номер границы: 47:10-6.890; Вид объекта реестра границ: Зона с особыми условиями использования территории; Вид зоны по документу: Охранная зона объекта электросетевого хозяйства - ВЛ-0.4 кВ от ТП N164 и N180 в н.п. Вороново 6,970км; Тип зоны: Охранная зона инженерных коммуникаций
47:10:0000000:23737/5	36	вид ограничения (обременения): ограничения прав на земельный участок, предусмотренные статьей 56 Земельного кодекса Российской Федерации; Срок действия: не установлен; реквизиты документа-основания: доверенность от 07.06.2023 № 3335268; документ, содержащий необходимые для внесения в государственный кадастр недвижимости сведения об установлении или изменении территориальной зоны или зоны с особыми условиями использования территорий, либо об отмене установления такой зоны от 27.02.2024 № PVD-0123/2024-7164; охранная зона объекта электросетевого хозяйства - ВЛ-0.4 кВ от ТП N164 и N180 в н.п. Вороново 6,970км от 27.02.2024 № PVD-0123/2024-7164; постановление о порядке установления охранных зон объектов электросетевого хозяйства и особых условий использования земельных участков, расположенных в границах таких зон от 24.02.2009 № 160 выдан: Правительство Российской Федерации; Содержание ограничения (обременения): Согласно Постановлению Правительства Российской Федерации № 160 от 24.02.2009 г. в охранных зонах запрещается осуществлять любые действия, которые могут нарушить безопасную работу объектов электросетевого хозяйства, в том числе привести к их повреждению или уничтожению, и (или) повлечь причинение вреда жизни, здоровью граждан и имуществу физических или юридических лиц, а также повлечь нанесение экологического ущерба и возникновение пожаров, в том числе: а) набрасывать на провода и опоры воздушных линий электропередачи посторонние предметы, а также подниматься на опоры воздушных линий



ДОКУМЕНТ ПОДПИСАН
ЭЛЕКТРОННОЙ ПОДПИСЬЮ

Сертификат: 00BV056B7401CB38D2B3576ACDC8425108

Владелец: ФЕДЕРАЛЬНАЯ СЛУЖБА ГОСУДАРСТВЕННОЙ

РЕГИСТРАЦИИ, КАДАСТРА И КАРТОГРАФИИ

Действителен: с 27.06.2023 по 19.09.2024

полное наименование должности

инициалы, фамилия

Земельный участок			
вид объекта недвижимости			
Лист № 4 раздела 4.1	Всего листов раздела 4.1: 4	Всего разделов: 8	Всего листов выписки: 59
13.06.2024г. № КУВИ-001/2024-159419304			
Кадастровый номер:		47:10:0000000:23737	
		<p>электропередачи; б) размещать любые объекты и предметы (материалы) в пределах созданных в соответствии с требованиями нормативно-технических документов проходов и подъездов для доступа к объектам электросетевого хозяйства, а также проводить любые работы и возводить сооружения, которые могут препятствовать доступу к объектам электросетевого хозяйства, без создания необходимых для такого доступа проходов и подъездов; в) находиться в пределах огороженной территории и помещениях распределительных устройств и подстанций, открывать двери и люки распределительных устройств и подстанций, производить переключения и подключения в электрических сетях (указанное требование не распространяется на работников, занятых выполнением разрешенных в установленном порядке работ), разводить огонь в пределах охранных зон вводных и распределительных устройств, подстанций, воздушных линий электропередачи, а также в охранных зонах кабельных линий электропередачи; г) размещать свалки; д) производить работы ударными механизмами, сбрасывать тяжести массой свыше 5 тонн, производить сброс и слив едких и коррозионных веществ и горюче-смазочных материалов (в охранных зонах подземных кабельных линий электропередачи).; Реестровый номер границы: 47:10-6.892; Вид объекта реестра границ: Зона с особыми условиями использования территории; Вид зоны по документу: Охранная зона объекта электросетевого хозяйства - ВЛ-0.4 кВ от ТП N164 и N180 в н.п. Вороново 6,970км; Тип зоны: Охранная зона инженерных коммуникаций</p>	

полное наименование должности		ДОКУМЕНТ ПОДПИСАН	инициалы, фамилия
		ЭЛЕКТРОННОЙ ПОДПИСЬЮ	
	Сертификат: 00ВВ056В7401СВ38D2В3576АСDC8425108 Владелец: ФЕДЕРАЛЬНАЯ СЛУЖБА ГОСУДАРСТВЕННОЙ РЕГИСТРАЦИИ, КАДАСТРА И КАРТОГРАФИИ Действителен: с 27.06.2023 по 19.09.2024		

Выписка из Единого государственного реестра недвижимости об объекте недвижимости

Сведения о частях земельного участка

Земельный участок			
вид объекта недвижимости			

Лист № 1 раздела 4.2	Всего листов раздела 4.2: 15	Всего разделов: 8	Всего листов выписки: 59
----------------------	------------------------------	-------------------	--------------------------

13.06.2024г. № КУВИ-001/2024-159419304

Кадастровый номер: 47:10:0000000:23737

Сведения о характерных точках границы части (частей) земельного участка

Учетный номер части: 47:10:0000000:23737/1

Система координат 1963 (Волховский)

Номер точки	Координаты, м		Описание закрепления на местности	Средняя квадратичная погрешность определения координат характерных точек границ земельного участка, м
	X	Y		
1	2	3	4	5
1	6673433.37	261941.65	-	-
2	6673430.77	261882.73	-	-
3	6673422.63	261882.89	-	0.1
4	6673422.28	261919.8	-	0.1
5	6673422.63	262027.23	-	0.1
6	6673401.39	262083.56	-	0.1
7	6673399.23	262118.61	-	-
8	6673400.99	262114.56	-	-
9	6673401.84	262114.23	-	-
10	6673409.05	262096.71	-	-
11	6673417.88	262074.2	-	-
12	6673421.32	262063.84	-	-
13	6673424.89	262051.52	-	-
14	6673428.11	262038.02	-	-
15	6673430.57	262025.25	-	-
16	6673434.56	261986.76	-	-
17	6673433.86	261982.98	-	-
18	6673433.79	261954.59	-	-
1	6673433.37	261941.65	-	-
1	6673374.68	262174.52	-	-
2	6673356.66	262168.26	-	-



ДОКУМЕНТ ПОДПИСАН
ЭЛЕКТРОННОЙ ПОДПИСЬЮ

Сертификат: 00BV056B7401CB38D2B3576ACDC8425108
Владелец: ФЕДЕРАЛЬНАЯ СЛУЖБА ГОСУДАРСТВЕННОЙ
РЕГИСТРАЦИИ, КАДАСТРА И КАРТОГРАФИИ
Действителен: с 27.06.2023 по 19.09.2024

полное наименование должности		инициалы, фамилия
-------------------------------	--	-------------------

Земельный участок				
вид объекта недвижимости				
Лист № 2 раздела 4.2	Всего листов раздела 4.2: 15		Всего разделов: 8	Всего листов выписки: 59
13.06.2024г. № КУВИ-001/2024-159419304				
Кадастровый номер:			47:10:0000000:23737	
1	2	3	4	5
3	6673348.08	262187.52	-	-
4	6673362.95	262192.68	-	0.1
5	6673361.75	262196.54	-	0.1
6	6673364.14	262198.17	-	-
1	6673374.68	262174.52	-	-
1	6673220.32	262438.39	-	-
2	6673226.29	262403.33	-	-
3	6673200.03	262432.54	-	-
4	6673194.23	262466.49	-	-
5	6673204.85	262455.59	-	-
1	6673220.32	262438.39	-	-



ДОКУМЕНТ ПОДПИСАН
ЭЛЕКТРОННОЙ ПОДПИСЬЮ

Сертификат: 00ВВ056В7401СВ38D2В3576АСDС8425108

Владелец: ФЕДЕРАЛЬНАЯ СЛУЖБА ГОСУДАРСТВЕННОЙ
РЕГИСТРАЦИИ, КАДАСТРА И КАРТОГРАФИИ
Действителен: с 27.06.2023 по 19.09.2024

полное наименование должности

инициалы, фамилия

Земельный участок			
вид объекта недвижимости			
Лист № 3 раздела 4.2	Всего листов раздела 4.2: 15	Всего разделов: 8	Всего листов выписки: 59

13.06.2024г. № КУВИ-001/2024-159419304

Кадастровый номер: 47:10:0000000:23737

Сведения о характерных точках границы части (частей) земельного участка				
Учетный номер части: 47:10:0000000:23737/2				
Система координат 1963 (Волховский)				
Номер точки	Координаты, м		Описание закрепления на местности	Средняя квадратичная погрешность определения координат характерных точек границ земельного участка, м
	Х	У		
1	2	3	4	5
1	6673405.19	261614.63	-	-
2	6673385.33	261640.08	-	-
3	6673385.16	261645.48	-	-
4	6673387.33	261659.62	-	-
5	6673390.99	261667.11	-	-
6	6673404.37	261649.95	-	-
7	6673404.36	261649.9	-	-
1	6673405.19	261614.63	-	-
1	6673383.28	262107.76	-	-
2	6673374.81	262127.2	-	-
3	6673391.2	262137.09	-	-
4	6673399.66	262117.63	-	-
1	6673383.28	262107.76	-	-



ДОКУМЕНТ ПОДПИСАН
ЭЛЕКТРОННОЙ ПОДПИСЬЮ

Сертификат: 00ВВ056В7401СВ38D2В3576АСDC8425108

Владелец: ФЕДЕРАЛЬНАЯ СЛУЖБА ГОСУДАРСТВЕННОЙ
РЕГИСТРАЦИИ, КАДАСТРА И КАРТОГРАФИИ
Действителен: с 27.06.2023 по 19.09.2024

полное наименование должности

инициалы, фамилия

Земельный участок			
вид объекта недвижимости			

Лист № 4 раздела 4.2	Всего листов раздела 4.2: 15	Всего разделов: 8	Всего листов выписки: 59
----------------------	------------------------------	-------------------	--------------------------

13.06.2024г. № КУВИ-001/2024-159419304

Кадастровый номер:	47:10:0000000:23737
--------------------	---------------------

Сведения о характерных точках границы части (частей) земельного участка

Учетный номер части: 47:10:0000000:23737/3

Система координат

Номер точки	Координаты, м		Описание закрепления на местности	Средняя квадратичная погрешность определения координат характерных точек границ земельного участка, м
	X	Y		
1	2	3	4	5
1	474630.06	2344707.17	-	-
2	474630.49	2344711.17	-	-
3	474626.39	2344711.12	-	-
4	474612.95	2344710.34	-	-
5	474612.9	2344709.92	-	-
6	474611.97	2344706.27	-	-
7	474623.44	2344706.94	-	-
8	474608.31	2344668.89	-	-
9	474596.68	2344641.35	-	-
10	474597.71	2344602.98	-	-
11	474590.65	2344577.89	-	-
12	474588.68	2344580.62	-	-
13	474587.39	2344575.56	-	-
14	474589.09	2344573.21	-	-
15	474579.68	2344556.12	-	-
16	474561.89	2344513.44	-	-
17	474560.74	2344513.91	-	-
18	474553.62	2344495.26	-	-
19	474548.94	2344489.76	-	-
20	474547.92	2344482.39	-	-
21	474557.11	2344493.19	-	-
22	474566.47	2344517.68	-	-
23	474575.67	2344540.55	-	-
24	474592.95	2344571.94	-	-



ДОКУМЕНТ ПОДПИСАН
ЭЛЕКТРОННОЙ ПОДПИСЬЮ

Сертификат: 00ВВ056В7401СВ38D2В3576АСDC8425108

Владелец: ФЕДЕРАЛЬНАЯ СЛУЖБА ГОСУДАРСТВЕННОЙ

РЕГИСТРАЦИИ, КАДАСТРА И КАРТОГРАФИИ

Действителен: с 27.06.2023 по 19.09.2024

полное наименование должности

инициалы, фамилия

Земельный участок

вид объекта недвижимости

Лист № 5 раздела 4.2

Всего листов раздела 4.2: 15

Всего разделов: 8

Всего листов выписки: 59

13.06.2024г. № КУВИ-001/2024-159419304

Кадастровый номер:

47:10:0000000:23737

1	2	3	4	5
25	474606.18	2344580.2	-	-
26	474606.56	2344581.82	-	-
27	474605.68	2344583.22	-	-
28	474604.06	2344583.59	-	-
29	474594.78	2344577.79	-	-
30	474601.72	2344602.48	-	-
31	474600.7	2344640.59	-	-
32	474612.01	2344667.37	-	-
33	474627.83	2344707.14	-	-
34	474630.06	2344707.17	-	-
1	474630.93	2344715.19	-	-
2	474631.36	2344719.17	-	-
3	474614.2	2344720.17	-	-
4	474613.7	2344716.19	-	-
5	474630.93	2344715.19	-	-
1	474645.99	2345041.75	-	-
2	474645.47	2345044.81	-	-
3	474642.55	2345058.38	-	-
4	474639.26	2345070.78	-	-
5	474636.06	2345081.21	-	-
6	474631.17	2345094.57	-	-
7	474630.26	2345095.01	-	-
8	474628.7	2345094.46	-	-
9	474627.98	2345092.97	-	-
10	474639.84	2345058.94	-	-
11	474645.99	2345041.75	-	-
1	474645.62	2344904.74	-	-
2	474648.54	2344948.33	-	-
3	474649.25	2344961.26	-	-



ДОКУМЕНТ ПОДПИСАН
ЭЛЕКТРОННОЙ ПОДПИСЬЮ

Сертификат: 00ВВ056В7401СВ38D2В3576АСDC8425108

Владелец: ФЕДЕРАЛЬНАЯ СЛУЖБА ГОСУДАРСТВЕННОЙ

РЕГИСТРАЦИИ, КАДАСТРА И КАРТОГРАФИИ

Действителен: с 27.06.2023 по 19.09.2024

полное наименование должности

инициалы, фамилия

Земельный участок				
вид объекта недвижимости				
Лист № 6 раздела 4.2	Всего листов раздела 4.2: 15		Всего разделов: 8	Всего листов выписки: 59
13.06.2024г. № КУВИ-001/2024-159419304				
Кадастровый номер:			47:10:0000000:23737	
1	2	3	4	5
4	474649.96	2344989.64	-	-
5	474650.75	2344993.41	-	-
6	474648.03	2345027.07	-	-
7	474647.25	2344994.86	-	-
8	474646.39	2344960.24	-	-
9	474645.6	2344926.22	-	-
10	474645.23	2344905.32	-	-
11	474645.62	2344904.74	-	-

полное наименование должности	 ДОКУМЕНТ ПОДПИСАН ЭЛЕКТРОННОЙ ПОДПИСЬЮ	инициалы, фамилия
	Сертификат: 00ВВ056В7401СВ38D2В3576АСDС8425108 Владелец: ФЕДЕРАЛЬНАЯ СЛУЖБА ГОСУДАРСТВЕННОЙ РЕГИСТРАЦИИ, КАДАСТРА И КАРТОГРАФИИ Действителен: с 27.06.2023 по 19.09.2024	

Земельный участок

вид объекта недвижимости

Лист № 7 раздела 4.2

Всего листов раздела 4.2: 15

Всего разделов: 8

Всего листов выписки: 59

13.06.2024г. № КУВИ-001/2024-159419304

Кадастровый номер:

47:10:0000000:23737

Сведения о характерных точках границы части (частей) земельного участка

Учетный номер части: 47:10:0000000:23737/4

Система координат

Номер точки	Координаты, м		Описание закрепления на местности	Средняя квадратичная погрешность определения координат характерных точек границ земельного участка, м
	X	Y		
1	2	3	4	5
1	474544.73	2344447.45	-	-
2	474545.04	2344438.52	-	-
3	474546.23	2344429.53	-	-
4	474552.35	2344409.56	-	-
5	474546.13	2344446.45	-	-
6	474544.73	2344447.45	-	-
1	474552.19	2343707.67	-	-
2	474557.87	2343729.88	-	-
3	474564.16	2343750.18	-	-
4	474570.18	2343765.75	-	-
5	474575.4	2343779.83	-	-
6	474579.29	2343792.15	-	-
7	474579.74	2343791.52	-	-
8	474579.74	2343791.53	-	-
9	474581.76	2343796.6	-	-
10	474580.57	2343798.27	-	-
11	474580.33	2343798.1	-	-
12	474571.07	2343812.75	-	-
13	474569.71	2343814.83	-	-
14	474567.49	2343810.91	-	-
15	474567.7	2343810.59	-	-
16	474576.52	2343796.65	-	-
17	474568.82	2343772.28	-	-
18	474560.19	2343746.14	-	-



ДОКУМЕНТ ПОДПИСАН
ЭЛЕКТРОННОЙ ПОДПИСЬЮ

Сертификат: 00ВВ056В7401СВ38D2В3576АСDС8425108

Владелец: ФЕДЕРАЛЬНАЯ СЛУЖБА ГОСУДАРСТВЕННОЙ

РЕГИСТРАЦИИ, КАДАСТРА И КАРТОГРАФИИ

Действителен: с 27.06.2023 по 19.09.2024

полное наименование должности

инициалы, фамилия

Земельный участок

вид объекта недвижимости

Лист № 8 раздела 4.2

Всего листов раздела 4.2: 15

Всего разделов: 8

Всего листов выписки: 59

13.06.2024г. № КУВИ-001/2024-159419304

Кадастровый номер:

47:10:0000000:23737

1	2	3	4	5
19	474552.85	2343718.71	-	-
20	474552.19	2343707.67	-	-
1	474595.92	2343813.73	-	-
2	474601.01	2343816.71	-	-
3	474601.25	2343816.86	-	-
4	474598.19	2343817.76	-	-
5	474578.79	2343825.79	-	-
6	474574.21	2343822.7	-	-
7	474595.92	2343813.73	-	-
1	474702.85	2343964.23	-	-
2	474699.82	2343967.08	-	-
3	474698.18	2343965.39	-	-
4	474694.2	2343960.89	-	-
5	474686	2343948.7	-	-
6	474673.46	2343930.01	-	-
7	474655.89	2343904.34	-	-
8	474638.67	2343878.89	-	-
9	474635.75	2343874.57	-	-
10	474635.82	2343874.53	-	-
11	474634.92	2343873.34	-	-
12	474621.88	2343854.03	-	-
13	474620.31	2343852.67	-	-
14	474615.31	2343844.74	-	-
15	474611.41	2343839.66	-	-
16	474604.94	2343835.74	-	-
17	474600.39	2343839.06	-	-
18	474594.06	2343835.05	-	-
19	474607.68	2343835.69	-	-
20	474625.35	2343850.95	-	-



ДОКУМЕНТ ПОДПИСАН
ЭЛЕКТРОННОЙ ПОДПИСЬЮ

Сертификат: 00ВВ056В7401СВ38D2В3576АСDС8425108

Владелец: ФЕДЕРАЛЬНАЯ СЛУЖБА ГОСУДАРСТВЕННОЙ

РЕГИСТРАЦИИ, КАДАСТРА И КАРТОГРАФИИ

Действителен: с 27.06.2023 по 19.09.2024

полное наименование должности

инициалы, фамилия

Земельный участок

вид объекта недвижимости

Лист № 9 раздела 4.2

Всего листов раздела 4.2: 15

Всего разделов: 8

Всего листов выписки: 59

13.06.2024г. № КУВИ-001/2024-159419304

Кадастровый номер:

47:10:0000000:23737

1	2	3	4	5
21	474642.48	2343876.31	-	-
22	474659.7	2343901.75	-	-
23	474674.3	2343923.09	-	-
24	474676.38	2343914	-	-
25	474678	2343912.99	-	-
26	474679.85	2343913.42	-	-
27	474680.87	2343915.03	-	-
28	474677.83	2343928.27	-	-
29	474689.82	2343946.13	-	-
30	474701.3	2343963.19	-	-
31	474702.85	2343964.23	-	-
1	474804.35	2344031.96	-	-
2	474805.67	2344034.22	-	-
3	474806.17	2344036.25	-	-
4	474796.44	2344042.48	-	-
5	474801.5	2344063.86	-	-
6	474799.42	2344073.11	-	-
7	474797.96	2344078.68	-	-
8	474791.48	2344098.36	-	-
9	474789.74	2344097.73	-	-
10	474783.92	2344113.57	-	-
11	474786.77	2344115.88	-	-
12	474786.94	2344115.94	-	-
13	474781.16	2344133.47	-	-
14	474770.72	2344164.59	-	-
15	474760.9	2344195.31	-	-
16	474738.64	2344223.67	-	-
17	474721.36	2344246.03	-	-
18	474704.87	2344267.14	-	-



ДОКУМЕНТ ПОДПИСАН
ЭЛЕКТРОННОЙ ПОДПИСЬЮ

Сертификат: 00ВВ056В7401СВ38D2В3576АСDС8425108

Владелец: ФЕДЕРАЛЬНАЯ СЛУЖБА ГОСУДАРСТВЕННОЙ

РЕГИСТРАЦИИ, КАДАСТРА И КАРТОГРАФИИ

Действителен: с 27.06.2023 по 19.09.2024

полное наименование должности

инициалы, фамилия

Земельный участок

вид объекта недвижимости

Лист № 10 раздела 4.2

Всего листов раздела 4.2: 15

Всего разделов: 8

Всего листов выписки: 59

13.06.2024г. № КУВИ-001/2024-159419304

Кадастровый номер:

47:10:0000000:23737

1	2	3	4	5
19	474675.93	2344287.29	-	-
20	474647.19	2344307.37	-	-
21	474618.52	2344327.22	-	-
22	474592.86	2344345.06	-	-
23	474572.09	2344375.36	-	-
24	474555.49	2344401.12	-	-
25	474558.21	2344394.74	-	-
26	474563.86	2344384.67	-	-
27	474569.86	2344373.98	-	-
28	474571.81	2344370.52	-	-
29	474577.79	2344362.01	-	-
30	474591.09	2344346	-	-
31	474598.07	2344337.93	-	-
32	474605.51	2344330.66	-	-
33	474615.89	2344323.44	-	-
34	474644.57	2344303.59	-	-
35	474667.51	2344287.57	-	-
36	474674.58	2344283.86	-	-
37	474685.29	2344277.25	-	-
38	474698.74	2344267.74	-	-
39	474715.32	2344247.35	-	-
40	474725.45	2344233.96	-	-
41	474726.23	2344232.21	-	-
42	474735.01	2344220.85	-	-
43	474756.77	2344193.12	-	-
44	474765.09	2344167.09	-	-
45	474755.04	2344169.57	-	-
46	474749.9	2344168.13	-	-
47	474751.43	2344163.77	-	-



ДОКУМЕНТ ПОДПИСАН
ЭЛЕКТРОННОЙ ПОДПИСЬЮ

Сертификат: 00ВВ056В7401СВ38D2В3576АСDC8425108

Владелец: ФЕДЕРАЛЬНАЯ СЛУЖБА ГОСУДАРСТВЕННОЙ

РЕГИСТРАЦИИ, КАДАСТРА И КАРТОГРАФИИ

Действителен: с 27.06.2023 по 19.09.2024

полное наименование должности

инициалы, фамилия

Земельный участок

вид объекта недвижимости

Лист № 11 раздела 4.2

Всего листов раздела 4.2: 15

Всего разделов: 8

Всего листов выписки: 59

13.06.2024г. № КУВИ-001/2024-159419304

Кадастровый номер:

47:10:000000:23737

1	2	3	4	5
48	474755.12	2344164.81	-	-
49	474766.76	2344161.95	-	-
50	474776.79	2344132.02	-	-
51	474785.69	2344105.03	-	-
52	474773.14	2344107.34	-	-
53	474771.57	2344106.25	-	-
54	474771.49	2344105.8	-	-
55	474772.53	2344102.77	-	-
56	474773.05	2344102.67	-	-
57	474774.29	2344102.96	-	-
58	474774.56	2344102.4	-	-
59	474787.33	2344100.06	-	-
60	474796.27	2344072.74	-	-
61	474785.41	2344078.93	-	-
62	474785.71	2344078.29	-	-
63	474787.79	2344072.97	-	-
64	474797.61	2344067.38	-	-
65	474795.66	2344059.13	-	-
66	474795.14	2344059.67	-	-
67	474793.23	2344059.71	-	-
68	474793.05	2344059.53	-	-
69	474793.66	2344057.97	-	-
70	474794.69	2344054.45	-	-
71	474795.09	2344047.34	-	-
72	474792.71	2344040.8	-	-
73	474784.32	2344029.83	-	-
74	474782.69	2344031.37	-	-
75	474776.37	2344023.6	-	-
76	474758.89	2344010.54	-	-



ДОКУМЕНТ ПОДПИСАН
ЭЛЕКТРОННОЙ ПОДПИСЬЮ

Сертификат: 00ВВ056В7401СВ38D2В3576АСDС8425108

Владелец: ФЕДЕРАЛЬНАЯ СЛУЖБА ГОСУДАРСТВЕННОЙ

РЕГИСТРАЦИИ, КАДАСТРА И КАРТОГРАФИИ

Действителен: с 27.06.2023 по 19.09.2024

полное наименование должности

инициалы, фамилия

Земельный участок

вид объекта недвижимости

Лист № 12 раздела 4.2

Всего листов раздела 4.2: 15

Всего разделов: 8

Всего листов выписки: 59

13.06.2024г. № КУВИ-001/2024-159419304

Кадастровый номер:

47:10:0000000:23737

1	2	3	4	5
77	474741.99	2343997.73	-	-
78	474727.19	2343986.35	-	-
79	474726.05	2343988.36	-	-
80	474723.26	2343986.21	-	-
81	474724.22	2343985.21	-	-
82	474723.16	2343984.15	-	-
83	474723.45	2343983.64	-	-
84	474721.06	2343982.03	-	-
85	474710.44	2343971.35	-	-
86	474704.42	2343965.29	-	-
87	474727.84	2343981.05	-	-
88	474743	2343992.7	-	-
89	474749.98	2343983.93	-	-
90	474751.88	2343983.72	-	-
91	474753.37	2343984.91	-	-
92	474753.58	2343986.8	-	-
93	474746.66	2343995.5	-	-
94	474761.65	2344006.86	-	-
95	474779.58	2344020.26	-	-
96	474794.32	2344038.37	-	-
97	474804.35	2344031.96	-	-
1	474543.91	2343619.92	-	-
2	474543.11	2343620.01	-	-
3	474539.92	2343620.43	-	-
4	474537.73	2343610.42	-	-
5	474513.35	2343614.98	-	-
6	474513.33	2343614.54	-	-
7	474514.09	2343610.8	-	-
8	474514.12	2343610.79	-	-



ДОКУМЕНТ ПОДПИСАН
ЭЛЕКТРОННОЙ ПОДПИСЬЮ

Сертификат: 00ВВ056В7401СВ38Д2В3576АСDC8425108

Владелец: ФЕДЕРАЛЬНАЯ СЛУЖБА ГОСУДАРСТВЕННОЙ

РЕГИСТРАЦИИ, КАДАСТРА И КАРТОГРАФИИ

Действителен: с 27.06.2023 по 19.09.2024

полное наименование должности

инициалы, фамилия

Земельный участок

вид объекта недвижимости

Лист № 13 раздела 4.2

Всего листов раздела 4.2: 15

Всего разделов: 8

Всего листов выписки: 59

13.06.2024г. № КУВИ-001/2024-159419304

Кадастровый номер:

47:10:0000000:23737

1	2	3	4	5
9	474514.08	2343610.16	-	-
10	474519.59	2343609.13	-	-
11	474551.13	2343606.1	-	-
12	474550.87	2343603.59	-	-
13	474569.25	2343600.61	-	-
14	474569.47	2343602.7	-	-
15	474569.5	2343602.7	-	-
16	474598.65	2343598.94	-	-
17	474620.54	2343596.12	-	-
18	474620.4	2343592.98	-	-
19	474649.79	2343588.7	-	-
20	474649.14	2343584.3	-	-
21	474653.07	2343583.5	-	-
22	474653.73	2343587.98	-	-
23	474676.67	2343582.87	-	-
24	474675.93	2343578.86	-	-
25	474680.45	2343577.95	-	-
26	474681.17	2343581.86	-	-
27	474710.82	2343575.17	-	-
28	474746.68	2343567.24	-	-
29	474746.22	2343564.49	-	-
30	474750.14	2343563.67	-	-
31	474750.59	2343566.37	-	-
32	474778.13	2343560.21	-	-
33	474778.23	2343560.96	-	-
34	474816.04	2343552.86	-	-
35	474865.92	2343542.75	-	-
36	474883.3	2343536.82	-	-
37	474888.63	2343535.62	-	-



ДОКУМЕНТ ПОДПИСАН
ЭЛЕКТРОННОЙ ПОДПИСЬЮ

Сертификат: 00ВВ056В7401СВ38D2В3576АСDС8425108

Владелец: ФЕДЕРАЛЬНАЯ СЛУЖБА ГОСУДАРСТВЕННОЙ

РЕГИСТРАЦИИ, КАДАСТРА И КАРТОГРАФИИ

Действителен: с 27.06.2023 по 19.09.2024

полное наименование должности

инициалы, фамилия

Земельный участок

вид объекта недвижимости

Лист № 14 раздела 4.2

Всего листов раздела 4.2: 15

Всего разделов: 8

Всего листов выписки: 59

13.06.2024г. № КУВИ-001/2024-159419304

Кадастровый номер:

47:10:0000000:23737

1	2	3	4	5
38	474927.08	2343527.24	-	-
39	474946.16	2343516.29	-	-
40	474965.21	2343493.33	-	-
41	474965.36	2343493.1	-	-
42	474975.82	2343484.13	-	-
43	474968.45	2343495.69	-	-
44	474948.77	2343519.41	-	-
45	474928.53	2343531.02	-	-
46	474928.07	2343531.73	-	-
47	474889.63	2343540.11	-	-
48	474853.86	2343548.19	-	-
49	474817.64	2343556.31	-	-
50	474783.43	2343563.73	-	-
51	474749.52	2343571.33	-	-
52	474711.82	2343579.66	-	-
53	474679.84	2343586.87	-	-
54	474652.52	2343592.96	-	-
55	474617.02	2343598.11	-	-
56	474581.07	2343603.36	-	-
57	474541.68	2343609.74	-	-
58	474543.91	2343619.92	-	-



ДОКУМЕНТ ПОДПИСАН
ЭЛЕКТРОННОЙ ПОДПИСЬЮ

Сертификат: 00ВВ056В7401СВ38D2В3576АСDС8425108

Владелец: ФЕДЕРАЛЬНАЯ СЛУЖБА ГОСУДАРСТВЕННОЙ

РЕГИСТРАЦИИ, КАДАСТРА И КАРТОГРАФИИ

Действителен: с 27.06.2023 по 19.09.2024

полное наименование должности

инициалы, фамилия

Земельный участок			
вид объекта недвижимости			
Лист № 15 раздела 4.2	Всего листов раздела 4.2: 15	Всего разделов: 8	Всего листов выписки: 59

13.06.2024г. № КУВИ-001/2024-159419304

Кадастровый номер: 47:10:0000000:23737

Сведения о характерных точках границы части (частей) земельного участка			
Учетный номер части: 47:10:0000000:23737/5			
Система координат			

Номер точки	Координаты, м		Описание закрепления на местности	Средняя квадратичная погрешность определения координат характерных точек границ земельного участка, м
	X	Y		
1	2	3	4	5
1	475106.65	2343439.71	-	-
2	475101.23	2343441.53	-	-
3	475096.99	2343438.56	-	-
4	475096.66	2343436.68	-	-
5	475097.75	2343435.12	-	-
6	475099.63	2343434.79	-	-
7	475106.65	2343439.71	-	-



ДОКУМЕНТ ПОДПИСАН
ЭЛЕКТРОННОЙ ПОДПИСЬЮ

Сертификат: 00ВВ056В7401СВ38D2В3576АСDС8425108

Владелец: ФЕДЕРАЛЬНАЯ СЛУЖБА ГОСУДАРСТВЕННОЙ
РЕГИСТРАЦИИ, КАДАСТРА И КАРТОГРАФИИ
Действителен: с 27.06.2023 по 19.09.2024

полное наименование должности

инициалы, фамилия

Филиал публично-правовой компании "Роскадастр" по Ленинградской области
полное наименование органа регистрации прав
Выписка из Единого государственного реестра недвижимости об объекте недвижимости

Сведения о характеристиках объекта недвижимости

На основании запроса от 13.06.2024, поступившего на рассмотрение 13.06.2024, сообщаем, что согласно записям Единого государственного реестра недвижимости:

Раздел 1 Лист 1

Земельный участок			
вид объекта недвижимости			
Лист № 1 раздела 1	Всего листов раздела 1: 6	Всего разделов: 8	Всего листов выписки: 106
13.06.2024г. № КУВИ-001/2024-158801222			
Кадастровый номер:	47:10:0000000:23767		
Номер кадастрового квартала:	47:10:0000000		
Дата присвоения кадастрового номера:	12.03.2015		
Ранее присвоенный государственный учетный номер:	данные отсутствуют		
Местоположение:	Ленинградская область, Волховский район, Потанинское сельское поселение		
Площадь:	204607 +/- 794		
Кадастровая стоимость, руб.:	19353776.13		
Кадастровые номера расположенных в пределах земельного участка объектов недвижимости:	47:10:0000000:23682, 47:10:0000000:23691, 47:10:0000000:23692, 47:10:0000000:24179, 47:10:0000000:24380, 47:10:0000000:24381, 47:10:0000000:24388, 47:10:0000000:24389, 47:10:1008002:269, 47:10:1007002:435, 47:10:0000000:24718, 47:10:0000000:25048, 47:10:1007002:440, 47:10:0000000:25045, 47:10:0000000:25046, 47:10:0000000:25294		
Кадастровые номера объектов недвижимости, из которых образован объект недвижимости:	47:10:0000000:6601		
Кадастровые номера образованных объектов недвижимости:	данные отсутствуют		
Категория земель:	Земли промышленности, энергетики, транспорта, связи, радиовещания, телевидения, информатики, земли для обеспечения космической деятельности, земли обороны, безопасности и земли иного специального назначения		
Виды разрешенного использования:	для автодорог и их обслуживания		
Сведения о кадастровом инженере:	Русанова Елена Петровна, дата завершения кадастровых работ: 25.02.2015		
Сведения о лесах, водных объектах и об иных природных объектах, расположенных в пределах земельного участка:	данные отсутствуют		
Сведения о том, что земельный участок полностью расположен в границах зоны с особыми условиями использования территории, территории объекта культурного наследия, публичного сервитута:	данные отсутствуют		

полное наименование должности	 ДОКУМЕНТ ПОДПИСАН ЭЛЕКТРОННОЙ ПОДПИСЬЮ	инициалы, фамилия
	<small>Сертификат: 00ВВ056В7401СВ38D2В3576АСDС8425108 Владелец: ФЕДЕРАЛЬНАЯ СЛУЖБА ГОСУДАРСТВЕННОЙ РЕГИСТРАЦИИ, КАДАСТРА И КАРТОГРАФИИ Действителен: с 27.06.2023 по 19.09.2024</small>	

Земельный участок			
вид объекта недвижимости			
Лист № 2 раздела 1	Всего листов раздела 1: 6	Всего разделов: 8	Всего листов выписки: 106
13.06.2024г. № КУВИ-001/2024-158801222			
Кадастровый номер:		47:10:0000000:23767	
Сведения о том, что земельный участок расположен в границах особой экономической зоны, территории опережающего развития, зоны территориального развития в Российской Федерации, игорной зоны:		данные отсутствуют	
Сведения о том, что земельный участок расположен в границах особо охраняемой природной территории, Байкальской природной территории и ее экологических зон, лесопарковом зеленом поясе, охотничьего угодья, лесничества:		Земельный участок расположен в границах: 47:00-15.11	
Сведения о расположении земельного участка и (или) расположенного на нем объекта недвижимости в границах территории, в отношении которой принято решение о резервировании земель для государственных или муниципальных нужд:		данные отсутствуют	
Сведения о результатах проведения государственного земельного надзора:		данные отсутствуют	
Сведения о расположении земельного участка в границах территории, в отношении которой утвержден проект межевания территории:		данные отсутствуют	
Условный номер земельного участка:		данные отсутствуют	
Сведения о принятии акта и (или) заключении договора, предусматривающих предоставление в соответствии с земельным законодательством исполнительным органом государственным органом власти или органом местного самоуправления, находящегося в государственной или муниципальной собственности земельного участка для строительства наемного дома социального использования или наемного дома коммерческого использования:		данные отсутствуют	
Сведения о том, что земельный участок или земельные участки образованы на основании решения об изъятии земельного участка и (или) расположенного на нем объекта недвижимости для государственных или муниципальных нужд:		данные отсутствуют	
Сведения о том, что земельный участок образован из земель или земельного участка, государственная собственность на которые не разграничена:		данные отсутствуют	



ДОКУМЕНТ ПОДПИСАН
ЭЛЕКТРОННОЙ ПОДПИСЬЮ

Сертификат: 00BV056B7401CB38D2B3576ACDC8425108

Владелец: ФЕДЕРАЛЬНАЯ СЛУЖБА ГОСУДАРСТВЕННОЙ
РЕГИСТРАЦИИ, КАДАСТРА И КАРТОГРАФИИ
Действителен: с 27.06.2023 по 19.09.2024

полное наименование должности

инициалы, фамилия

Земельный участок			
вид объекта недвижимости			
Лист № 3 раздела 1	Всего листов раздела 1: 6	Всего разделов: 8	Всего листов выписки: 106
13.06.2024г. № КУВИ-001/2024-158801222			
Кадастровый номер:		47:10:0000000:23767	
Сведения о наличии земельного спора о местоположении границ земельных участков:		данные отсутствуют	
Статус записи об объекте недвижимости:		Сведения об объекте недвижимости имеют статус "актуальные"	
Особые отметки:		<p>Граница земельного участка состоит из 7 контуров. Учетные номера контуров и их площади: 1 - 7219.52 кв.м, 2 - 52813.93 кв.м, 3 - 617.79 кв.м, 4 - 1295.26 кв.м, 5 - 45953.96 кв.м, 6 - 79774.06 кв.м, 7 - 16932.22 кв.м. Посредством данного земельного участка обеспечен доступ к земельному участку (земельным участкам) с кадастровым номером (кадастровыми номерами): 47:10:0000000:24107. Сведения об ограничениях права на объект недвижимости, обременениях данного объекта, не зарегистрированных в реестре прав, ограничений прав и обременений недвижимого имущества: вид ограничения (обременения): ограничения прав на земельный участок, предусмотренные статьей 56 Земельного кодекса Российской Федерации; срок действия: с 30.03.2017; реквизиты документа-основания: карта (план) от 10.01.2017 № б/н выдан: АО "ЛИМБ". вид ограничения (обременения): ограничения прав на земельный участок, предусмотренные статьей 56 Земельного кодекса Российской Федерации; срок действия: с 29.08.2017; реквизиты документа-основания: текстовое и графическое описание местоположения границ территории объекта культурного наследия или зон с особыми условиями использования территорий с перечнем координат характерных точек этих границ от 15.05.2017 № - выдан: Общество с ограниченной ответственностью "МОРИОН". вид ограничения (обременения): ограничения прав на земельный участок, предусмотренные статьей 56 Земельного кодекса Российской Федерации; срок действия: с 29.08.2017; реквизиты документа-основания: текстовое и графическое описание местоположения границ территории объекта культурного наследия или зон с особыми условиями использования территорий с перечнем координат характерных точек этих границ от 15.05.2017 № - выдан: Общество с ограниченной ответственностью "МОРИОН". вид ограничения (обременения): ограничения прав на земельный участок, предусмотренные статьей 56 Земельного кодекса Российской Федерации; срок действия: с 29.08.2017; реквизиты документа-основания: текстовое и графическое описание местоположения границ территории объекта культурного наследия или зон с особыми условиями использования территорий с перечнем координат характерных точек этих границ от 15.05.2017 № - выдан: Общество с ограниченной ответственностью "МОРИОН". вид ограничения (обременения): ограничения прав на земельный участок, предусмотренные статьей 56 Земельного кодекса Российской Федерации; срок действия: с 29.08.2017; реквизиты документа-основания: текстовое и графическое описание местоположения границ территории объекта культурного наследия или зон с</p>	



ДОКУМЕНТ ПОДПИСАН
ЭЛЕКТРОННОЙ ПОДПИСЬЮ

Сертификат: 00BV056B7401CB38D2B3576ACDC8425108

Владелец: ФЕДЕРАЛЬНАЯ СЛУЖБА ГОСУДАРСТВЕННОЙ
РЕГИСТРАЦИИ, КАДАСТРА И КАРТОГРАФИИ
Действителен: с 27.06.2023 по 19.09.2024

полное наименование должности

инициалы, фамилия

Земельный участок

вид объекта недвижимости

Лист № 4 раздела 1

Всего листов раздела 1: 6

Всего разделов: 8

Всего листов выписки: 106

13.06.2024г. № КУВИ-001/2024-158801222

Кадастровый номер:

47:10:0000000:23767

особыми условиями использования территорий с перечнем координат характерных точек этих границ от 15.05.2017 № - выдан: Общество с ограниченной ответственностью "МОРИОН". вид ограничения (обременения): ограничения прав на земельный участок, предусмотренные статьей 56 Земельного кодекса Российской Федерации; срок действия: с 03.07.2020; реквизиты документа-основания: выписка из Единого государственного реестра недвижимости об объекте недвижимости от 03.02.2020 № 99/2020/310947507 выдан: ФГИС ЕГРН. вид ограничения (обременения): ограничения прав на земельный участок, предусмотренные статьей 56 Земельного кодекса Российской Федерации; срок действия: с 13.09.2021; реквизиты документа-основания: доверенность от 15.02.2021 № 02/29/77/21; документ, содержащий необходимые для внесения в государственный кадастр недвижимости сведения об установлении или изменении территориальной зоны или зоны с особыми условиями использования территорий, либо об отмене установления такой зоны от 06.08.2021 № PVD-0123/2021-43119; иной документ, содержащий описание объекта от 06.08.2021 № PVD-0123/2021-43119. вид ограничения (обременения): ограничения прав на земельный участок, предусмотренные статьей 56 Земельного кодекса Российской Федерации; срок действия: с 21.03.2024; реквизиты документа-основания: доверенность от 07.06.2023 № 3335268; охранная зона объекта электросетевого хозяйства - ВЛ-0.4 кВ д.Весь 1,900км от 12.02.2024 № PVD-0123/2024-4956; иной документ, содержащий описание объекта от 12.02.2024 № PVD-0123/2024-4956; постановление о порядке установления охранных зон объектов электросетевого хозяйства и особых условий использования земельных участков, расположенных в границах таких зон от 24.02.2009 № 160 выдан: Правительство Российской Федерации . вид ограничения (обременения): ограничения прав на земельный участок, предусмотренные статьей 56 Земельного кодекса Российской Федерации; срок действия: с 21.03.2024; реквизиты документа-основания: доверенность от 07.06.2023 № 3335268; охранная зона объекта электросетевого хозяйства - ВЛ-0.4 кВ д.Юги 2,000км от 12.02.2024 № PVD-0123/2024-4958; иной документ, содержащий описание объекта от 12.02.2024 № PVD-0123/2024-4958; постановление о порядке установления охранных зон объектов электросетевого хозяйства и особых условий использования земельных участков, расположенных в границах таких зон от 24.02.2009 № 160 выдан: Правительство Российской Федерации . вид ограничения (обременения): ограничения прав на земельный участок, предусмотренные статьей 56 Земельного кодекса Российской Федерации; срок действия: с 08.04.2024; реквизиты документа-основания: охранная зона объекта электросетевого хозяйства - ВЛ-0,4 кВ от ТП № 162 Самушкино" , д. Самушкино от 19.02.2024 № PVD-0123/2024-5893; документ,



ДОКУМЕНТ ПОДПИСАН
ЭЛЕКТРОННОЙ ПОДПИСЬЮ

Сертификат: 00ВВ056В7401СВ38D2В3576АСDС8425108

Владелец: ФЕДЕРАЛЬНАЯ СЛУЖБА ГОСУДАРСТВЕННОЙ
РЕГИСТРАЦИИ, КАДАСТРА И КАРТОГРАФИИ
Действителен: с 27.06.2023 по 19.09.2024

полное наименование должности

инициалы, фамилия

Земельный участок			
вид объекта недвижимости			
Лист № 5 раздела 1	Всего листов раздела 1: 6	Всего разделов: 8	Всего листов выписки: 106

13.06.2024г. № КУВИ-001/2024-158801222

Кадастровый номер:

47:10:0000000:23767

содержащий необходимые для внесения в государственный кадастр недвижимости сведения об установлении или изменении территориальной зоны или зоны с особыми условиями использования территорий, либо об отмене установления такой зоны от 19.02.2024 № PVD-0123/2024-5893; доверенность от 07.06.2023 № 3335268; постановление о порядке установления охранных зон объектов электросетевого хозяйства и особых условий использования земельных участков, расположенных в границах таких зон от 24.02.2009 № 160 выдан: Правительство Российской Федерации . вид ограничения (обременения): ограничения прав на земельный участок, предусмотренные статьей 56 Земельного кодекса Российской Федерации; срок действия: с 18.04.2024; реквизиты документа-основания: доверенность от 07.06.2023 № 3335268; документ, содержащий необходимые для внесения в государственный кадастр недвижимости сведения об установлении или изменении территориальной зоны или зоны с особыми условиями использования территорий, либо об отмене установления такой зоны от 27.02.2024 № PVD-0123/2024-7160; охранная зона объекта электросетевого хозяйства - ВЛ-0.4 кВ д.Потанино 3,500км от 27.02.2024 № PVD-0123/2024-7160; постановление о порядке установления охранных зон объектов электросетевого хозяйства и особых условий использования земельных участков, расположенных в границах таких зон от 24.02.2009 № 160 выдан: Правительство Российской Федерации. вид ограничения (обременения): ограничения прав на земельный участок, предусмотренные статьей 56 Земельного кодекса Российской Федерации; срок действия: с 19.04.2024; реквизиты документа-основания: доверенность от 07.06.2023 № 3335268; документ, содержащий необходимые для внесения в государственный кадастр недвижимости сведения об установлении или изменении территориальной зоны или зоны с особыми условиями использования территорий, либо об отмене установления такой зоны от 27.02.2024 № PVD-0123/2024-7178; охранная зона объекта электросетевого хозяйства - ВЛ-0,4кВ от ТП№ 411 "Потанино очистные" до объекта от 27.02.2024 № PVD-0123/2024-7178; постановление о порядке установления охранных зон объектов электросетевого хозяйства и особых условий использования земельных участков, расположенных в границах таких зон от 24.02.2009 № 160 выдан: Правительство Российской Федерации. вид ограничения (обременения): ограничения прав на земельный участок, предусмотренные статьей 56 Земельного кодекса Российской Федерации; срок действия: с 23.04.2024; реквизиты документа-основания: доверенность от 07.06.2023 № 3335268; документ, содержащий необходимые для внесения в государственный кадастр недвижимости сведения об установлении или изменении территориальной зоны или зоны с особыми условиями использования территорий, либо об отмене установления такой зоны от 29.02.2024 № PVD-0123/2024-7664;



ДОКУМЕНТ ПОДПИСАН
ЭЛЕКТРОННОЙ ПОДПИСЬЮ

Сертификат: 00ВВ056В7401СВ38Д2В3576АСДС8425108

Владелец: ФЕДЕРАЛЬНАЯ СЛУЖБА ГОСУДАРСТВЕННОЙ

РЕГИСТРАЦИИ, КАДАСТРА И КАРТОГРАФИИ

Действителен: с 27.06.2023 по 19.09.2024

полное наименование должности

инициалы, фамилия

Земельный участок			
вид объекта недвижимости			
Лист № 6 раздела 1	Всего листов раздела 1: 6	Всего разделов: 8	Всего листов выписки: 106
13.06.2024г. № КУВИ-001/2024-158801222			
Кадастровый номер:		47:10:0000000:23767	
		охранная зона объекта электросетевого хозяйства - ВЛИ-0,4 кВ от ТП № 474 "Потанино дачи", д Потанино от 29.02.2024 № РВД-0123/2024-7664; постановление о порядке установления охранных зон объектов электросетевого хозяйства и особых условий использования земельных участков, расположенных в границах таких зон от 24.02.2009 № 160 выдан: Правительство Российской Федерации. Граница земельного участка пересекает границы земельных участков (земельного участка) с кадастровыми номерами (кадастровым номером) 47:10:1014001:60.	
Получатель выписки:		Голиков Андрей Олегович	

полное наименование должности		ДОКУМЕНТ ПОДПИСАН	инициалы, фамилия
		ЭЛЕКТРОННОЙ ПОДПИСЬЮ	
	Сертификат: 00BV056V7401CB38D2B3576ACDC8425108		
	Владелец: ФЕДЕРАЛЬНАЯ СЛУЖБА ГОСУДАРСТВЕННОЙ		
	РЕГИСТРАЦИИ, КАДАСТРА И КАРТОГРАФИИ		
	Действителен: с 27.06.2023 по 19.09.2024		

Выписка из Единого государственного реестра недвижимости об объекте недвижимости
Сведения о зарегистрированных правах

Земельный участок			
вид объекта недвижимости			
Лист № 1 раздела 2	Всего листов раздела 2: 2	Всего разделов: 8	Всего листов выписки: 106
13.06.2024г. № КУВИ-001/2024-158801222			
Кадастровый номер:		47:10:0000000:23767	
1	Правообладатель (правообладатели):	1.1	Государственное казенное учреждение Ленинградской области "Управление автомобильных дорог Ленинградской области", ИНН: 4716021880
	Сведения о возможности предоставления третьим лицам персональных данных физического лица:	1.1.1	данные отсутствуют
2	Вид, номер, дата и время государственной регистрации права:	2.1	Постоянное (бессрочное) пользование 47:10:0000000:23767-47/053/2023-2 24.10.2023 14:00:58
3	Сведения об осуществлении государственной регистрации сделки, права без необходимого в силу закона согласия третьего лица, органа:	3.1	данные отсутствуют
4	Ограничение прав и обременение объекта недвижимости:	не зарегистрировано	
1	Правообладатель (правообладатели):	1.2	Ленинградская область
	Сведения о возможности предоставления третьим лицам персональных данных физического лица:	1.2.1	данные отсутствуют
2	Вид, номер, дата и время государственной регистрации права:	2.2	Собственность 47:10:0000000:23767-47/049/2023-1 08.02.2023 15:26:27
3	Сведения об осуществлении государственной регистрации сделки, права без необходимого в силу закона согласия третьего лица, органа:	3.2	данные отсутствуют
4	Ограничение прав и обременение объекта недвижимости:	не зарегистрировано	
5	Договоры участия в долевом строительстве:	не зарегистрировано	
6	Заявленные в судебном порядке права требования:	данные отсутствуют	
7	Сведения о возможности предоставления третьим лицам персональных данных физического лица:	данные отсутствуют	
8	Сведения о возражении в отношении зарегистрированного права:	данные отсутствуют	
9	Сведения о наличии решения об изъятии объекта недвижимости для государственных и муниципальных нужд:	данные отсутствуют	



ДОКУМЕНТ ПОДПИСАН
ЭЛЕКТРОННОЙ ПОДПИСЬЮ

Сертификат: 00BV056B7401CB38D2B3576ACDC8425108

Владелец: ФЕДЕРАЛЬНАЯ СЛУЖБА ГОСУДАРСТВЕННОЙ
РЕГИСТРАЦИИ, КАДАСТРА И КАРТОГРАФИИ
Действителен: с 27.06.2023 по 19.09.2024

полное наименование должности

инициалы, фамилия

Земельный участок	
вид объекта недвижимости	
Лист № 2 раздела 2	Всего листов раздела 2: 2
Всего разделов: 8	
Всего листов выписки: 106	
13.06.2024г. № КУВИ-001/2024-158801222	
Кадастровый номер:	47:10:0000000:23767
10	Сведения о невозможности государственной регистрации без личного участия правообладателя или его законного представителя:
	данные отсутствуют
11	Правопритязания и сведения о наличии поступивших, но не рассмотренных заявлений о проведении государственной регистрации права (перехода, прекращения права), ограничения права или обременения объекта недвижимости, сделки в отношении объекта недвижимости:
	Представлены документы на государственную регистрацию: Государственная регистрация прав без одновременного государственного кадастрового учета (при наличии в ЕГРН сведений об объекте недвижимого имущества)
11	Сведения о невозможности государственной регистрации перехода, прекращения, ограничения права на земельный участок из земель сельскохозяйственного назначения:
	данные отсутствуют

полное наименование должности	 ДОКУМЕНТ ПОДПИСАН ЭЛЕКТРОННОЙ ПОДПИСЬЮ Сертификат: 00BV056V7401CB38D2B3576ACDC8425108 Владелец: ФЕДЕРАЛЬНАЯ СЛУЖБА ГОСУДАРСТВЕННОЙ РЕГИСТРАЦИИ, КАДАСТРА И КАРТОГРАФИИ Действителен: с 27.06.2023 по 19.09.2024	инициалы, фамилия
-------------------------------	---	-------------------

Выписка из Единого государственного реестра недвижимости об объекте недвижимости
Описание местоположения земельного участка

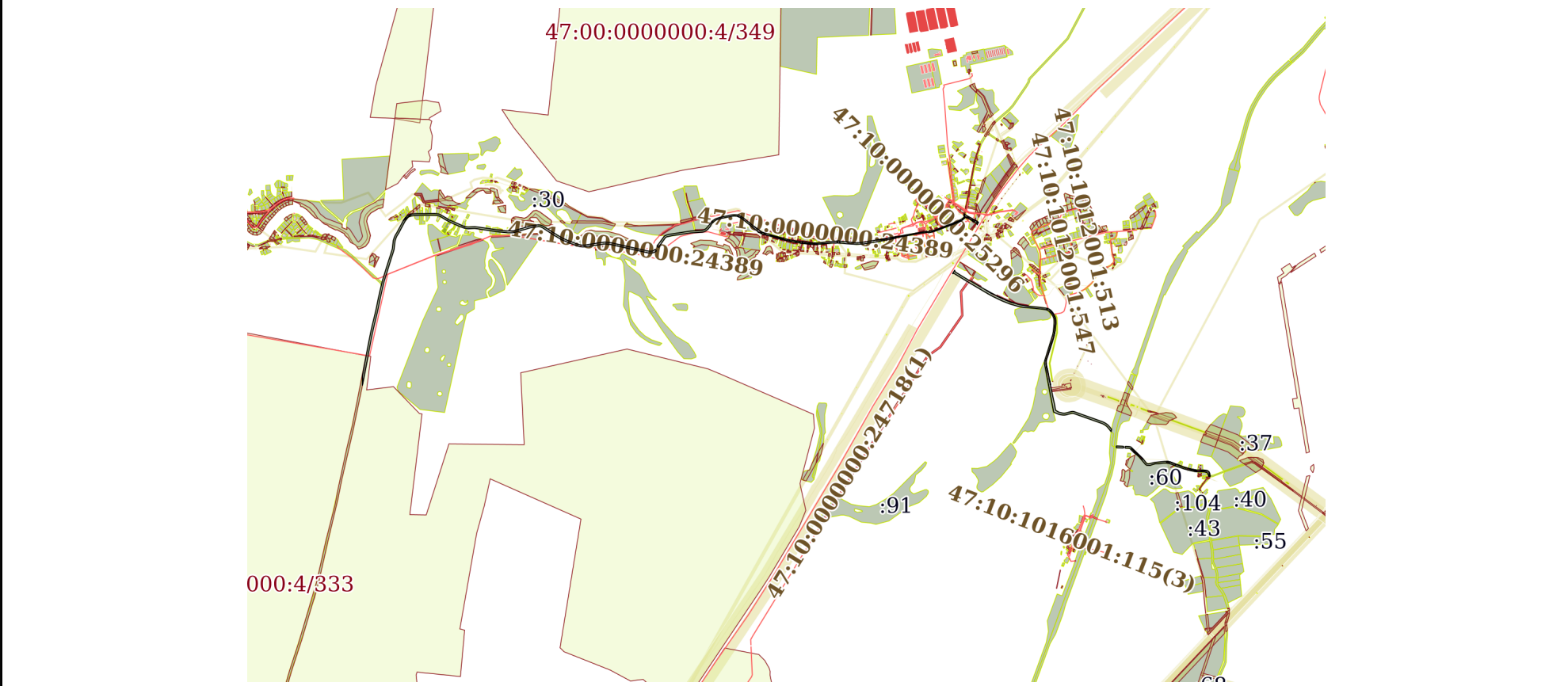
Земельный участок			
вид объекта недвижимости			

Лист № 1 раздела 3	Всего листов раздела 3: 8	Всего разделов: 8	Всего листов выписки: 106
--------------------	---------------------------	-------------------	---------------------------


13.06.2024г. № КУВИ-001/2024-158801222

Кадастровый номер: 47:10:0000000:23767

План (чертеж, схема) земельного участка



Масштаб 1:60000 Условные обозначения:

полное наименование должности	 ДОКУМЕНТ ПОДПИСАН ЭЛЕКТРОННОЙ ПОДПИСЬЮ Сертификат: 00BV056V7401CB38D2B3576ACDC8425108 Владелец: ФЕДЕРАЛЬНАЯ СЛУЖБА ГОСУДАРСТВЕННОЙ РЕГИСТРАЦИИ, КАДАСТРА И КАРТОГРАФИИ Действителен: с 27.06.2023 по 19.09.2024	инициалы, фамилия

Земельный участок

вид объекта недвижимости

Лист № 2 раздела 3

Всего листов раздела 3: 8

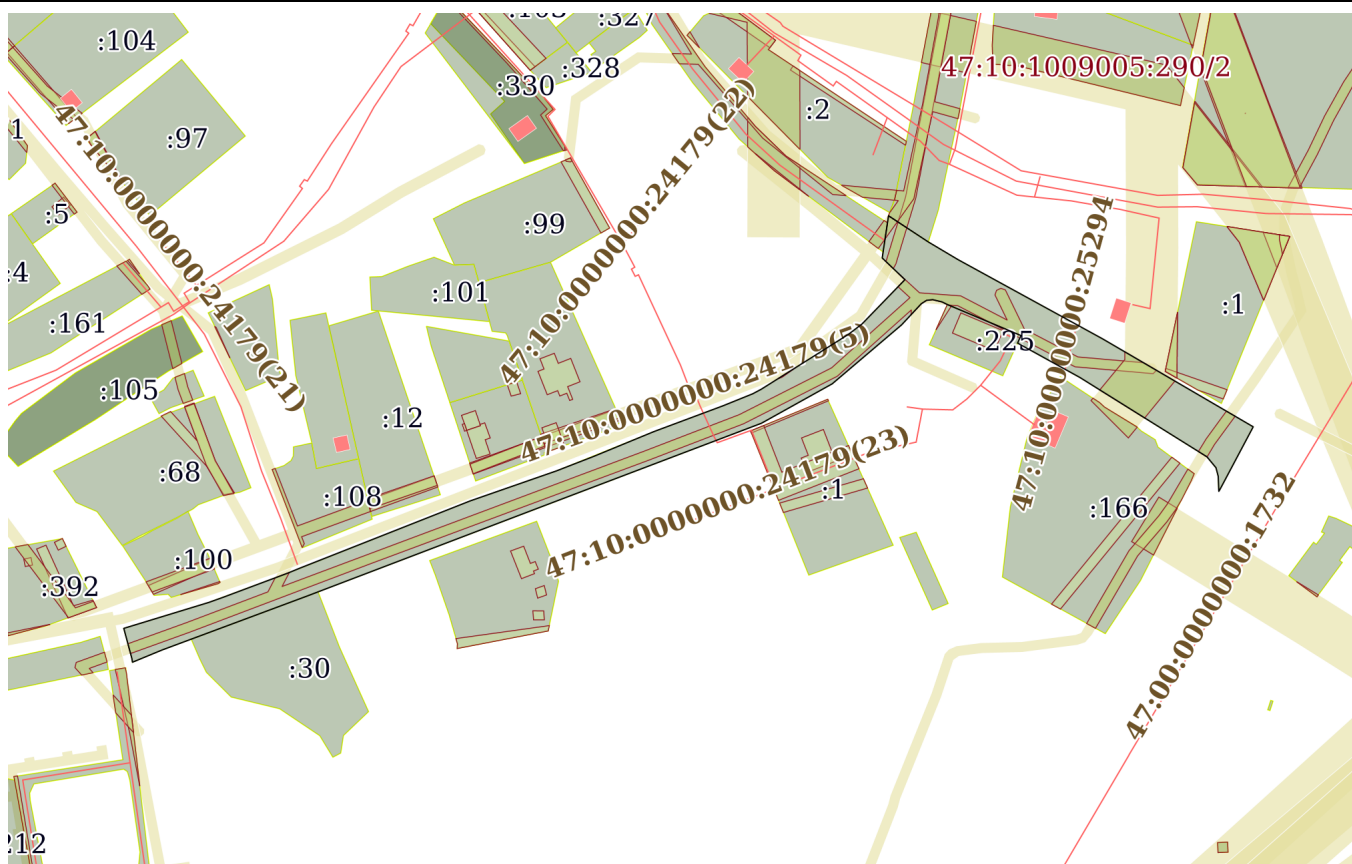
Всего разделов: 8

Всего листов выписки: 106

13.06.2024г. № КУВИ-001/2024-158801222

Кадастровый номер:

47:10:0000000:23767



Масштаб 1:3000

Условные обозначения:



ДОКУМЕНТ ПОДПИСАН
ЭЛЕКТРОННОЙ ПОДПИСЬЮ

Сертификат: 00BV056B7401CB38D2B3576ACDC8425108

Владелец: ФЕДЕРАЛЬНАЯ СЛУЖБА ГОСУДАРСТВЕННОЙ

РЕГИСТРАЦИИ, КАДАСТРА И КАРТОГРАФИИ

Действителен: с 27.06.2023 по 19.09.2024

полное наименование должности

инициалы, фамилия

Земельный участок

вид объекта недвижимости

Лист № 3 раздела 3

Всего листов раздела 3: 8

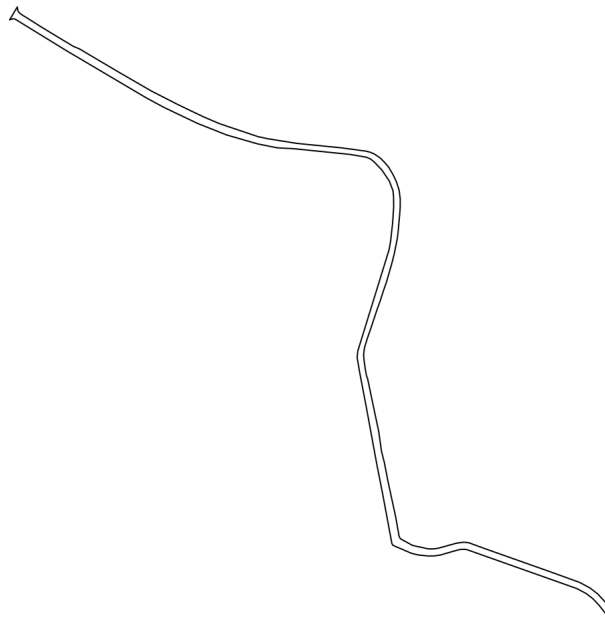
Всего разделов: 8

Всего листов выписки: 106

13.06.2024г. № КУВИ-001/2024-158801222

Кадастровый номер:

47:10:0000000:23767



Масштаб 1:20000

Условные обозначения:

ДОКУМЕНТ ПОДПИСАН
ЭЛЕКТРОННОЙ ПОДПИСЬЮ

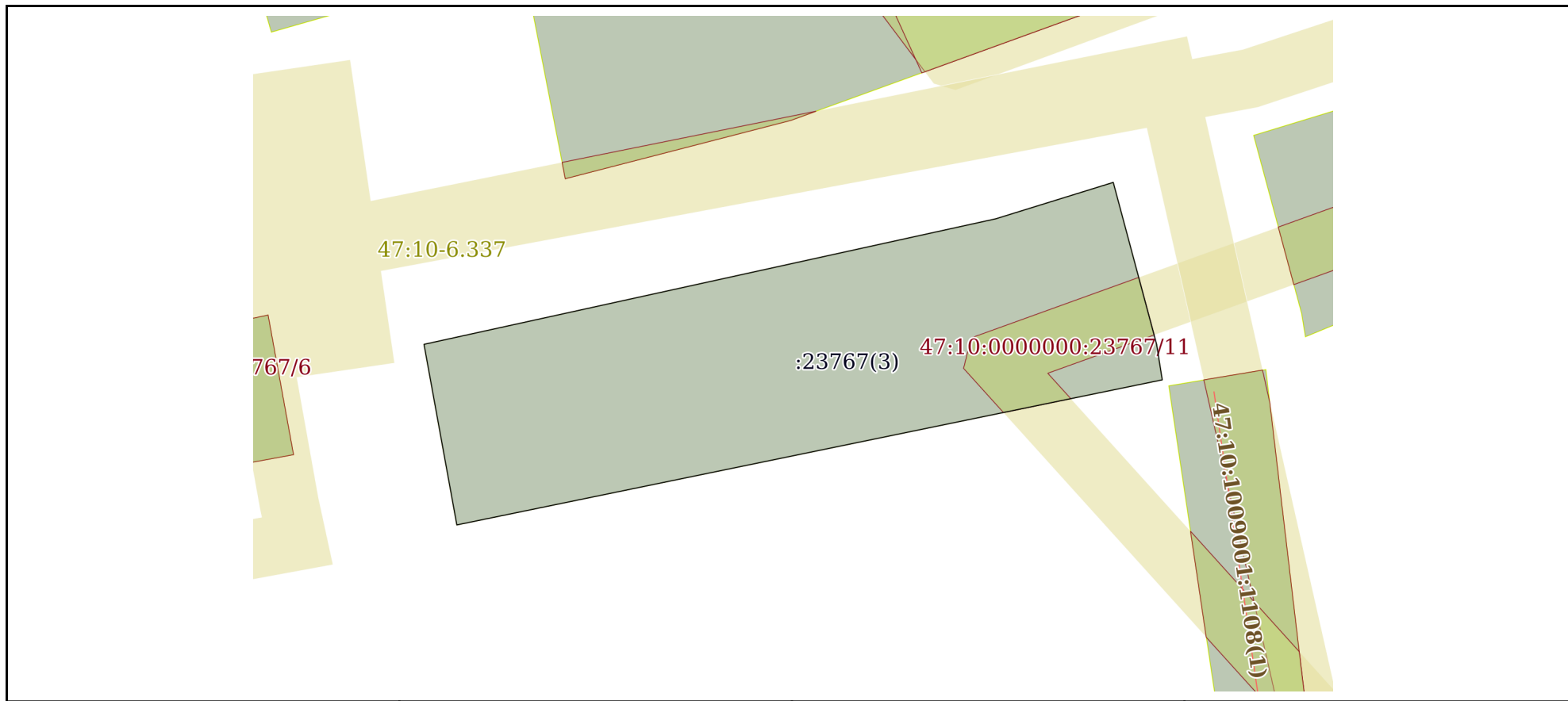
Сертификат: 00ВВ056В7401СВ38D2В3576АСDС8425108

Владелец: ФЕДЕРАЛЬНАЯ СЛУЖБА ГОСУДАРСТВЕННОЙ
РЕГИСТРАЦИИ, КАДАСТРА И КАРТОГРАФИИ
Действителен: с 27.06.2023 по 19.09.2024


полное наименование должности

инициалы, фамилия

Земельный участок			
вид объекта недвижимости			
Лист № 4 раздела 3	Всего листов раздела 3: 8	Всего разделов: 8	Всего листов выписки: 106
13.06.2024г. № КУВИ-001/2024-158801222			
Кадастровый номер:		47:10:0000000:23767	



Масштаб 1:400 Условные обозначения:

полное наименование должности	 ДОКУМЕНТ ПОДПИСАН ЭЛЕКТРОННОЙ ПОДПИСЬЮ	инициалы, фамилия
	Сертификат: 00ВВ056В7401СВ38D2В3576АСDС8425108 Владелец: ФЕДЕРАЛЬНАЯ СЛУЖБА ГОСУДАРСТВЕННОЙ РЕГИСТРАЦИИ, КАДАСТРА И КАРТОГРАФИИ Действителен: с 27.06.2023 по 19.09.2024	

Земельный участок

вид объекта недвижимости

Лист № 5 раздела 3

Всего листов раздела 3: 8

Всего разделов: 8

Всего листов выписки: 106

13.06.2024г. № КУВИ-001/2024-158801222

Кадастровый номер:

47:10:0000000:23767

:23767(4)

Масштаб 1:500

Условные обозначения:



ДОКУМЕНТ ПОДПИСАН
ЭЛЕКТРОННОЙ ПОДПИСЬЮ

Сертификат: 00ВВ056В7401СВ38D2В3576АСDС8425108

Владелец: ФЕДЕРАЛЬНАЯ СЛУЖБА ГОСУДАРСТВЕННОЙ
РЕГИСТРАЦИИ, КАДАСТРА И КАРТОГРАФИИ
Действителен: с 27.06.2023 по 19.09.2024


полное наименование должности

инициалы, фамилия

Земельный участок			
вид объекта недвижимости			
Лист № 6 раздела 3	Всего листов раздела 3: 8	Всего разделов: 8	Всего листов выписки: 106
13.06.2024г. № КУВИ-001/2024-158801222			
Кадастровый номер:		47:10:0000000:23767	



Масштаб 1:20000 Условные обозначения:

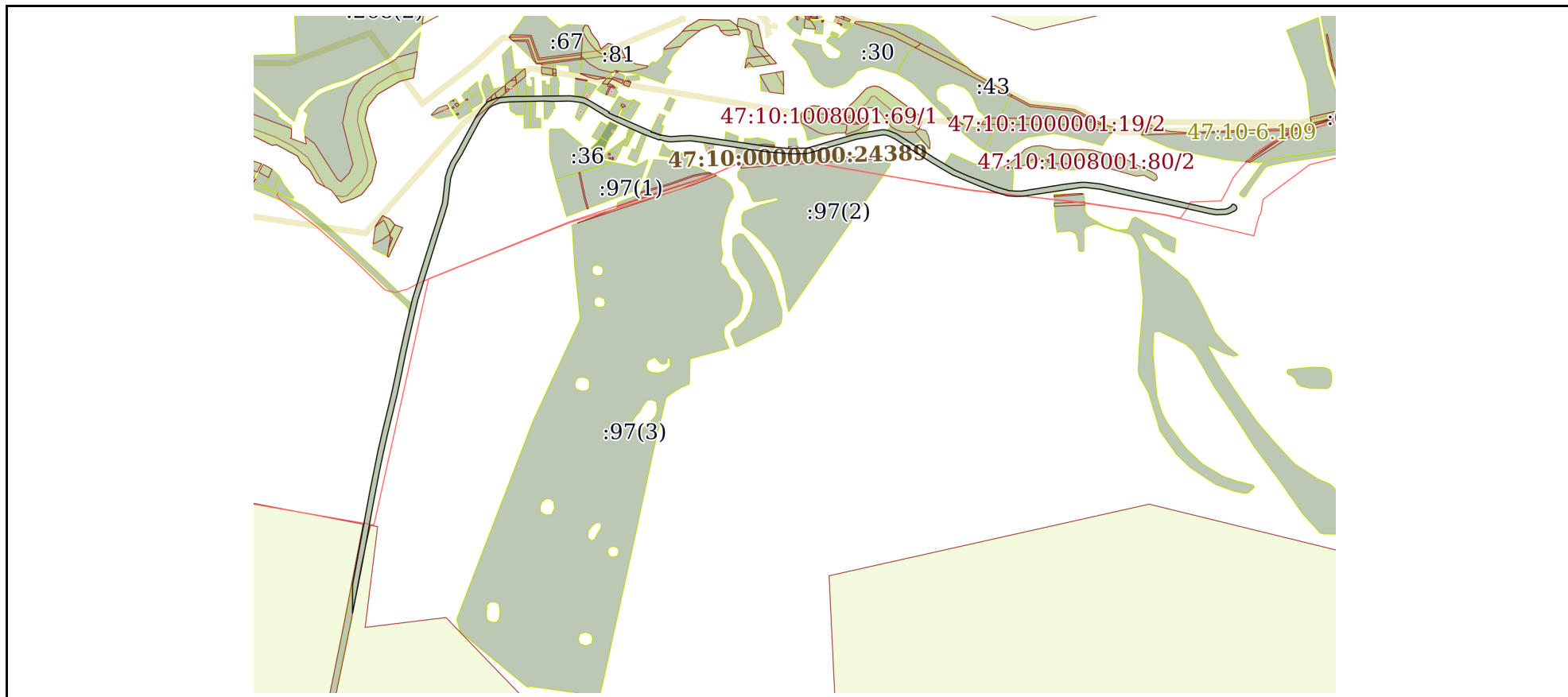
	 <p>ДОКУМЕНТ ПОДПИСАН ЭЛЕКТРОННОЙ ПОДПИСЬЮ</p> <p>Сертификат: 00BV056B7401CB38D2B3576ACDC8425108 Владелец: ФЕДЕРАЛЬНАЯ СЛУЖБА ГОСУДАРСТВЕННОЙ РЕГИСТРАЦИИ, КАДАСТРА И КАРТОГРАФИИ Действителен: с 27.06.2023 по 19.09.2024</p>	
полное наименование должности		инициалы, фамилия

Земельный участок
вид объекта недвижимости

Лист № 7 раздела 3	Всего листов раздела 3: 8	Всего разделов: 8	Всего листов выписки: 106
--------------------	---------------------------	-------------------	---------------------------

13.06.2024г. № КУВИ-001/2024-158801222

Кадастровый номер: 47:10:0000000:23767



Масштаб 1:20000 Условные обозначения:

полное наименование должности	инициалы, фамилия
-------------------------------	-------------------

**ДОКУМЕНТ ПОДПИСАН
ЭЛЕКТРОННОЙ ПОДПИСЬЮ**

Сертификат: 00ВВ056В7401СВ38D2В3576АСDC8425108
 Владелец: ФЕДЕРАЛЬНАЯ СЛУЖБА ГОСУДАРСТВЕННОЙ
 РЕГИСТРАЦИИ, КАДАСТРА И КАРТОГРАФИИ
 Действителен: с 27.06.2023 по 19.09.2024

Земельный участок

вид объекта недвижимости

Лист № 8 раздела 3

Всего листов раздела 3: 8

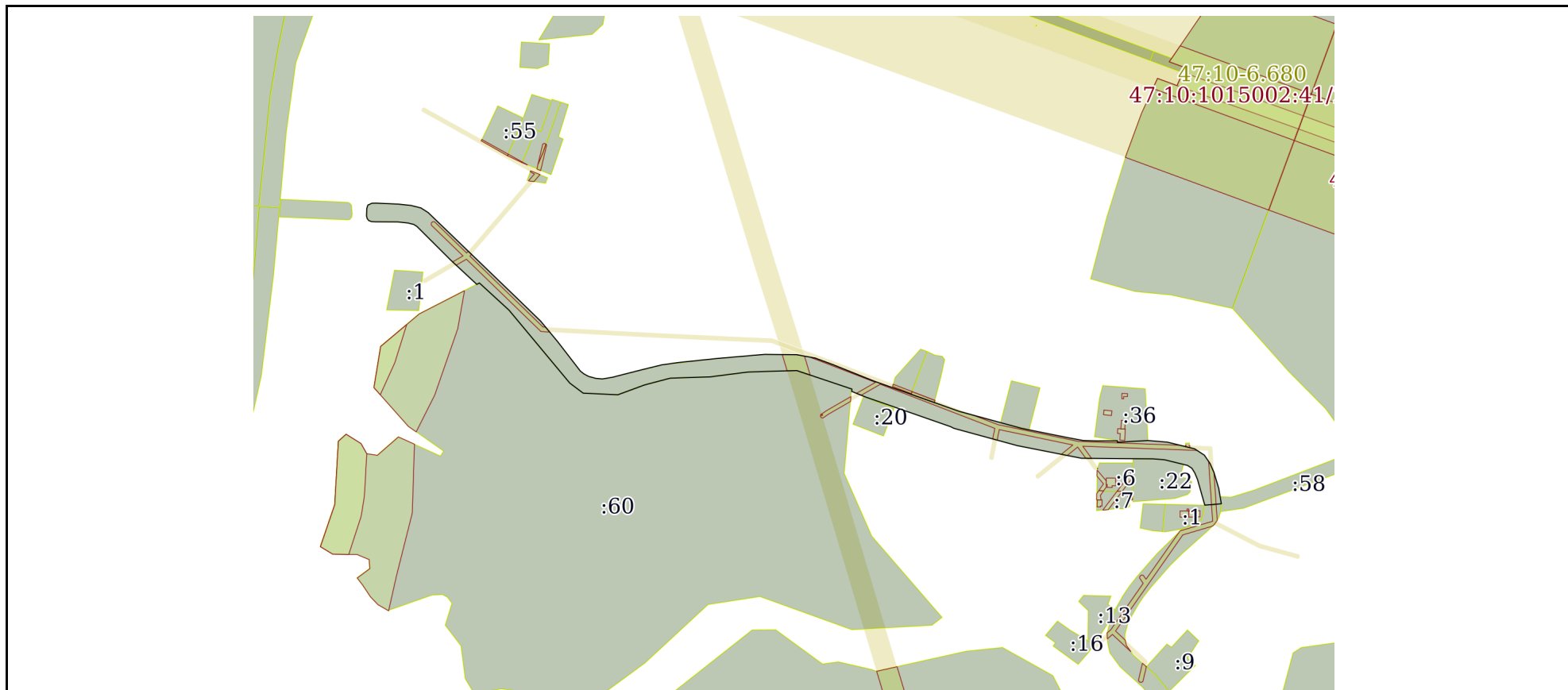
Всего разделов: 8

Всего листов выписки: 106

13.06.2024г. № КУВИ-001/2024-158801222

Кадастровый номер:

47:10:0000000:23767



Масштаб 1:6000

Условные обозначения:



ДОКУМЕНТ ПОДПИСАН
ЭЛЕКТРОННОЙ ПОДПИСЬЮ

Сертификат: 00ВВ056В7401СВ38D2В3576АСDC8425108

Владелец: ФЕДЕРАЛЬНАЯ СЛУЖБА ГОСУДАРСТВЕННОЙ

РЕГИСТРАЦИИ, КАДАСТРА И КАРТОГРАФИИ

Действителен: с 27.06.2023 по 19.09.2024

полное наименование должности

инициалы, фамилия

Выписка из Единого государственного реестра недвижимости об объекте недвижимости

Описание местоположения земельного участка

Земельный участок			
вид объекта недвижимости			
Лист № 1 раздела 3.1	Всего листов раздела 3.1: 23	Всего разделов: 8	Всего листов выписки: 106
13.06.2024г. № КУВИ-001/2024-158801222			
Кадастровый номер:		47:10:0000000:23767	

Описание местоположения границ земельного участка							
№ п/п	Номер точки		Дирекционный угол	Горизонтальное проложение, м	Описание закрепления на местности	Кадастровые номера смежных участков	Сведения об адресах правообладателей смежных земельных участков
	начальная	конечная					
1	2	3	4	5	6	7	8
1	1.1.1	1.1.2	65°1.7'	4.5	данные отсутствуют	данные отсутствуют	данные отсутствуют
2	1.1.2	1.1.3	88°36.6'	4.12	данные отсутствуют	данные отсутствуют	данные отсутствуют
3	1.1.3	1.1.4	92°32.4'	23.24	данные отсутствуют	данные отсутствуют	данные отсутствуют
4	1.1.4	1.1.5	96°19.0'	12.82	данные отсутствуют	данные отсутствуют	данные отсутствуют
5	1.1.5	1.1.6	104°12.3'	9.86	данные отсутствуют	данные отсутствуют	данные отсутствуют
6	1.1.6	1.1.7	122°30.7'	8.63	данные отсутствуют	данные отсутствуют	данные отсутствуют
7	1.1.7	1.1.8	133°55.9'	125.93	данные отсутствуют	данные отсутствуют	данные отсутствуют
8	1.1.8	1.1.9	134°6.4'	32.21	данные отсутствуют	данные отсутствуют	данные отсутствуют
9	1.1.9	1.1.10	140°19.4'	27.13	данные отсутствуют	данные отсутствуют	данные отсутствуют
10	1.1.10	1.1.11	142°19.7'	37.59	данные отсутствуют	данные отсутствуют	данные отсутствуют
11	1.1.11	1.1.12	128°15.9'	4.76	данные отсутствуют	данные отсутствуют	данные отсутствуют
12	1.1.12	1.1.13	118°27.1'	5.16	данные отсутствуют	данные отсутствуют	данные отсутствуют
13	1.1.13	1.1.14	105°13.7'	7.58	данные отсутствуют	данные отсутствуют	данные отсутствуют
14	1.1.14	1.1.15	95°8.0'	6.71	данные отсутствуют	данные отсутствуют	данные отсутствуют
15	1.1.15	1.1.16	80°35.6'	10.22	данные отсутствуют	данные отсутствуют	данные отсутствуют
16	1.1.16	1.1.17	75°31.9'	8.05	данные отсутствуют	данные отсутствуют	данные отсутствуют
17	1.1.17	1.1.18	75°43.3'	22.42	данные отсутствуют	данные отсутствуют	данные отсутствуют
18	1.1.18	1.1.19	76°15.4'	21.34	данные отсутствуют	данные отсутствуют	данные отсутствуют
19	1.1.19	1.1.20	82°1.8'	17.24	данные отсутствуют	данные отсутствуют	данные отсутствуют
20	1.1.20	1.1.21	84°3.1'	39.08	данные отсутствуют	данные отсутствуют	данные отсутствуют
21	1.1.21	1.1.22	85°4.1'	48.4	данные отсутствуют	данные отсутствуют	данные отсутствуют
22	1.1.22	1.1.23	90°37.2'	32.33	данные отсутствуют	данные отсутствуют	данные отсутствуют



ДОКУМЕНТ ПОДПИСАН
ЭЛЕКТРОННОЙ ПОДПИСЬЮ

Сертификат: 00BV056B7401CB38D2B3576ACDC8425108

Владелец: ФЕДЕРАЛЬНАЯ СЛУЖБА ГОСУДАРСТВЕННОЙ

РЕГИСТРАЦИИ, КАДАСТРА И КАРТОГРАФИИ

Действителен: с 27.06.2023 по 19.09.2024

полное наименование должности

инициалы, фамилия

Земельный участок			
вид объекта недвижимости			
Лист № 2 раздела 3.1	Всего листов раздела 3.1: 23	Всего разделов: 8	Всего листов выписки: 106

13.06.2024г. № КУВИ-001/2024-158801222

Кадастровый номер: 47:10:0000000:23767

1	2	3	4	5	6	7	8
23	1.1.23	1.1.24	100°21.7'	18.96	данные отсутствуют	данные отсутствуют	данные отсутствуют
24	1.1.24	1.1.25	110°15.2'	19.04	данные отсутствуют	данные отсутствуют	данные отсутствуют
25	1.1.25	1.1.26	111°51.1'	45	данные отсутствуют	данные отсутствуют	данные отсутствуют
26	1.1.26	1.1.27	109°31.6'	39.05	данные отсутствуют	данные отсутствуют	данные отсутствуют
27	1.1.27	1.1.28	109°30.5'	52.53	данные отсутствуют	данные отсутствуют	данные отсутствуют
28	1.1.28	1.1.29	105°15.3'	65.22	данные отсутствуют	данные отсутствуют	данные отсутствуют
29	1.1.29	1.1.30	101°22.6'	47.91	данные отсутствуют	данные отсутствуют	данные отсутствуют
30	1.1.29	1.1.29			данные отсутствуют	47:10:1015002:65	адрес отсутствует
31	1.1.30	1.1.31	100°32.9'	15.79	данные отсутствуют	данные отсутствуют	данные отсутствуют
32	1.1.31	1.1.32	91°35.8'	14.36	данные отсутствуют	данные отсутствуют	данные отсутствуют
33	1.1.32	1.1.33	89°44.8'	20.34	данные отсутствуют	данные отсутствуют	данные отсутствуют
34	1.1.33	1.1.34	180°47.4'	1.45	данные отсутствуют	47:10:1015002:36	адрес отсутствует
35	1.1.34	1.1.35	86°45.9'	31.01	данные отсутствуют	47:10:1015002:36	адрес отсутствует
36	1.1.35	1.1.36	94°47.8'	19.73	данные отсутствуют	данные отсутствуют	данные отсутствуют
37	1.1.36	1.1.37	103°47.5'	28.4	данные отсутствуют	данные отсутствуют	данные отсутствуют
38	1.1.37	1.1.38	123°5.7'	11.76	данные отсутствуют	данные отсутствуют	данные отсутствуют
39	1.1.38	1.1.39	145°48.8'	10.25	данные отсутствуют	данные отсутствуют	данные отсутствуют
40	1.1.39	1.1.40	156°18.6'	9.81	данные отсутствуют	данные отсутствуют	данные отсутствуют
41	1.1.40	1.1.41	163°20.2'	16.88	данные отсутствуют	данные отсутствуют	данные отсутствуют
42	1.1.41	1.1.42	170°24.7'	15.79	данные отсутствуют	данные отсутствуют	данные отсутствуют
43	1.1.42	1.1.43	265°26.0'	16.83	данные отсутствуют	47:10:0000000:23589	адрес отсутствует
44	1.1.42	1.1.42			данные отсутствуют	47:10:1015002:58	данные отсутствуют
45	1.1.43	1.1.44	344°11.7'	26.95	данные отсутствуют	данные отсутствуют	данные отсутствуют
46	1.1.43	1.1.43			данные отсутствуют	47:10:1015001:1	адрес отсутствует
47	1.1.44	1.1.45	337°22.8'	7.28	данные отсутствуют	данные отсутствуют	данные отсутствуют
48	1.1.45	1.1.46	327°51.8'	5.53	данные отсутствуют	данные отсутствуют	данные отсутствуют
49	1.1.46	1.1.47	303°3.4'	5.26	данные отсутствуют	данные отсутствуют	данные отсутствуют
50	1.1.47	1.1.48	283°48.2'	23.89	данные отсутствуют	данные отсутствуют	данные отсутствуют
51	1.1.48	1.1.49	274°25.4'	11.93	данные отсутствуют	47:10:1015001:22	адрес отсутствует



ДОКУМЕНТ ПОДПИСАН
ЭЛЕКТРОННОЙ ПОДПИСЬЮ

Сертификат: 00BV056B7401CB38D2B3576ACDC8425108

Владелец: ФЕДЕРАЛЬНАЯ СЛУЖБА ГОСУДАРСТВЕННОЙ
РЕГИСТРАЦИИ, КАДАСТРА И КАРТОГРАФИИ
Действителен: с 27.06.2023 по 19.09.2024

полное наименование должности

инициалы, фамилия

Земельный участок			
вид объекта недвижимости			

Лист № 3 раздела 3.1	Всего листов раздела 3.1: 23	Всего разделов: 8	Всего листов выписки: 106
----------------------	------------------------------	-------------------	---------------------------

13.06.2024г. № КУВИ-001/2024-158801222

Кадастровый номер:	47:10:0000000:23767
--------------------	---------------------

1	2	3	4	5	6	7	8
52	1.1.49	1.1.50	270°23.6`	32.08	данные отсутствуют	данные отсутствуют	данные отсутствуют
53	1.1.50	1.1.51	270°33.3`	40.26	данные отсутствуют	данные отсутствуют	данные отсутствуют
54	1.1.51	1.1.52	281°8.0`	66.13	данные отсутствуют	данные отсутствуют	данные отсутствуют
55	1.1.52	1.1.53	285°15.7`	66.44	данные отсутствуют	данные отсутствуют	данные отсутствуют
56	1.1.53	1.1.54	296°18.2`	3.9	данные отсутствуют	данные отсутствуют	данные отсутствуют
57	1.1.54	1.1.55	289°13.7`	91.19	данные отсутствуют	данные отсутствуют	данные отсутствуют
58	1.1.55	1.1.56	292°1.3`	15.02	данные отсутствуют	данные отсутствуют	данные отсутствуют
59	1.1.55	1.1.55			данные отсутствуют	47:10:1015001:20	г. Санкт-Петербург, п. Парголово, ул. Фёдора Абрамова, д. 8, кв. 2832
60	1.1.56	1.1.57	4°50.6`	2.37	данные отсутствуют	47:10:1014001:60	адрес отсутствует
61	1.1.57	1.1.58	288°31.8`	58.94	данные отсутствуют	47:10:1014001:60	адрес отсутствует
62	1.1.58	1.1.59	268°18.1`	49.24	данные отсутствуют	47:10:1014001:60	адрес отсутствует
63	1.1.59	1.1.60	262°41.5`	38.59	данные отсутствуют	47:10:1014001:60	адрес отсутствует
64	1.1.60	1.1.61	268°7.3`	40.55	данные отсутствуют	47:10:1014001:60	адрес отсутствует
65	1.1.61	1.1.62	255°14.8`	26.9	данные отсутствуют	47:10:1014001:60	адрес отсутствует
66	1.1.62	1.1.63	249°48.7`	28.83	данные отсутствуют	47:10:1014001:60	адрес отсутствует
67	1.1.63	1.1.64	272°37.7`	35.11	данные отсутствуют	47:10:1014001:60	адрес отсутствует
68	1.1.64	1.1.65	306°55.0`	17	данные отсутствуют	47:10:1014001:60	адрес отсутствует
69	1.1.65	1.1.66	320°11.2`	96.05	данные отсутствуют	47:10:1014001:60	адрес отсутствует
70	1.1.66	1.1.67	312°31.7`	40.68	данные отсутствуют	47:10:1014001:60	адрес отсутствует
71	1.1.67	1.1.68	243°0.7`	3.02	данные отсутствуют	47:10:1014001:60	адрес отсутствует
72	1.1.68	1.1.69	312°56.6`	36.45	данные отсутствуют	данные отсутствуют	данные отсутствуют
73	1.1.69	1.1.70	314°53.4`	47.82	данные отсутствуют	данные отсутствуют	данные отсутствуют
74	1.1.70	1.1.71	302°23.4`	3.79	данные отсутствуют	данные отсутствуют	данные отсутствуют
75	1.1.71	1.1.72	284°13.7`	5.78	данные отсутствуют	данные отсутствуют	данные отсутствуют
76	1.1.72	1.1.73	276°21.5`	10.75	данные отсутствуют	данные отсутствуют	данные отсутствуют
77	1.1.73	1.1.74	270°13.6`	22.77	данные отсутствуют	данные отсутствуют	данные отсутствуют
78	1.1.74	1.1.75	273°7.5`	4.04	данные отсутствуют	данные отсутствуют	данные отсутствуют
79	1.1.75	1.1.76	293°22.6`	2.97	данные отсутствуют	данные отсутствуют	данные отсутствуют
80	1.1.76	1.1.77	324°22.9`	2.47	данные отсутствуют	данные отсутствуют	данные отсутствуют



ДОКУМЕНТ ПОДПИСАН
ЭЛЕКТРОННОЙ ПОДПИСЬЮ

Сертификат: 00BV056B7401CB38D2B3576ACDC8425108

Владелец: ФЕДЕРАЛЬНАЯ СЛУЖБА ГОСУДАРСТВЕННОЙ

РЕГИСТРАЦИИ, КАДАСТРА И КАРТОГРАФИИ

Действителен: с 27.06.2023 по 19.09.2024

полное наименование должности

инициалы, фамилия

Земельный участок

вид объекта недвижимости

Лист № 4 раздела 3.1

Всего листов раздела 3.1: 23

Всего разделов: 8

Всего листов выписки: 106

13.06.2024г. № КУВИ-001/2024-158801222

Кадастровый номер:

47:10:000000:23767

1	2	3	4	5	6	7	8
81	1.1.77	1.1.78	346°10.3`	2.68	данные отсутствуют	данные отсутствуют	данные отсутствуют
82	1.1.78	1.1.79	2°7.8`	7.54	данные отсутствуют	данные отсутствуют	данные отсутствуют
83	1.1.79	1.1.1	18°4.6`	3.54	данные отсутствуют	данные отсутствуют	данные отсутствуют
84	2.1.1	2.1.2	10°40.2`	52.12	данные отсутствуют	данные отсутствуют	данные отсутствуют
85	2.1.2	2.1.3	10°29.1`	135.13	данные отсутствуют	данные отсутствуют	данные отсутствуют
86	2.1.3	2.1.4	10°28.0`	136.42	данные отсутствуют	данные отсутствуют	данные отсутствуют
87	2.1.4	2.1.5	11°23.2`	137.01	данные отсутствуют	данные отсутствуют	данные отсутствуют
88	2.1.5	2.1.6	12°51.8`	67.6	данные отсутствуют	данные отсутствуют	данные отсутствуют
89	2.1.6	2.1.7	13°41.0`	65.4	данные отсутствуют	данные отсутствуют	данные отсутствуют
90	2.1.7	2.1.8	13°33.4`	69.75	данные отсутствуют	данные отсутствуют	данные отсутствуют
91	2.1.8	2.1.9	11°55.1`	65.03	данные отсутствуют	данные отсутствуют	данные отсутствуют
92	2.1.9	2.1.10	11°23.6`	68.59	данные отсутствуют	данные отсутствуют	данные отсутствуют
93	2.1.10	2.1.11	12°33.3`	69.88	данные отсутствуют	данные отсутствуют	данные отсутствуют
94	2.1.11	2.1.12	13°15.1`	117.1	данные отсутствуют	данные отсутствуют	данные отсутствуют
95	2.1.12	2.1.13	16°53.1`	14.74	данные отсутствуют	данные отсутствуют	данные отсутствуют
96	2.1.13	2.1.14	17°9.0`	22.28	данные отсутствуют	данные отсутствуют	данные отсутствуют
97	2.1.14	2.1.15	16°52.9`	69.25	данные отсутствуют	данные отсутствуют	данные отсутствуют
98	2.1.15	2.1.16	17°25.9`	114.23	данные отсутствуют	данные отсутствуют	данные отсутствуют
99	2.1.16	2.1.17	18°24.2`	39.44	данные отсутствуют	данные отсутствуют	данные отсутствуют
100	2.1.17	2.1.18	17°11.0`	80.36	данные отсутствуют	данные отсутствуют	данные отсутствуют
101	2.1.18	2.1.19	6°28.8`	86.39	данные отсутствуют	данные отсутствуют	данные отсутствуют
102	2.1.19	2.1.20	17°51.5`	27.68	данные отсутствуют	данные отсутствуют	данные отсутствуют
103	2.1.20	2.1.21	22°38.8`	26.05	данные отсутствуют	данные отсутствуют	данные отсутствуют
104	2.1.21	2.1.22	31°22.7`	40.08	данные отсутствуют	данные отсутствуют	данные отсутствуют
105	2.1.22	2.1.23	27°46.7`	56.39	данные отсутствуют	данные отсутствуют	данные отсутствуют
106	2.1.23	2.1.24	28°37.3`	80.14	данные отсутствуют	данные отсутствуют	данные отсутствуют
107	2.1.24	2.1.25	34°27.8`	33.1	данные отсутствуют	данные отсутствуют	данные отсутствуют
108	2.1.25	2.1.26	42°0.3`	24.22	данные отсутствуют	данные отсутствуют	данные отсутствуют
109	2.1.26	2.1.27	343°16.5`	2.12	данные отсутствуют	данные отсутствуют	данные отсутствуют



ДОКУМЕНТ ПОДПИСАН
ЭЛЕКТРОННОЙ ПОДПИСЬЮ

Сертификат: 00BV056B7401CB38D2B3576ACDC8425108

Владелец: ФЕДЕРАЛЬНАЯ СЛУЖБА ГОСУДАРСТВЕННОЙ

РЕГИСТРАЦИИ, КАДАСТРА И КАРТОГРАФИИ

Действителен: с 27.06.2023 по 19.09.2024

полное наименование должности

инициалы, фамилия

Земельный участок

вид объекта недвижимости

Лист № 5 раздела 3.1

Всего листов раздела 3.1: 23

Всего разделов: 8

Всего листов выписки: 106

13.06.2024г. № КУВИ-001/2024-158801222

Кадастровый номер:

47:10:000000:23767

1	2	3	4	5	6	7	8
110	2.1.27	2.1.28	67°19.0'	36.8	данные отсутствуют	данные отсутствуют	данные отсутствуют
111	2.1.28	2.1.29	81°35.4'	12.17	данные отсутствуют	данные отсутствуют	данные отсутствуют
112	2.1.28	2.1.28			данные отсутствуют	47:10:1008001:23	адрес отсутствует
113	2.1.29	2.1.30	83°31.1'	10.37	данные отсутствуют	данные отсутствуют	данные отсутствуют
114	2.1.30	2.1.31	84°54.2'	26	данные отсутствуют	данные отсутствуют	данные отсутствуют
115	2.1.31	2.1.32	88°35.0'	22.65	данные отсутствуют	данные отсутствуют	данные отсутствуют
116	2.1.31	2.1.31			данные отсутствуют	47:10:1008001:55	адрес отсутствует
117	2.1.32	2.1.33	90°29.9'	12.64	данные отсутствуют	данные отсутствуют	данные отсутствуют
118	2.1.33	2.1.34	89°16.8'	166.34	данные отсутствуют	данные отсутствуют	данные отсутствуют
119	2.1.34	2.1.35	97°3.1'	37.23	данные отсутствуют	данные отсутствуют	данные отсутствуют
120	2.1.35	2.1.36	104°44.6'	12.97	данные отсутствуют	данные отсутствуют	данные отсутствуют
121	2.1.36	2.1.37	120°14.9'	93.5	данные отсутствуют	данные отсутствуют	данные отсутствуют
122	2.1.36	2.1.36			данные отсутствуют	47:10:1008001:21	194354, Санкт-Петербург г. Санкт-Петербург, ул. Сикейроса, д. 15, к. 1, кв. 276
123	2.1.37	2.1.38	211°8.0'	3.48	данные отсутствуют	47:10:1008001:78	Ленинградская область, Ломоносовский р-н, д.Горбунки, д.11, кв.13
124	2.1.38	2.1.39	114°15.1'	31.8	данные отсутствуют	47:10:1008001:78	Ленинградская область, Ломоносовский р-н, д.Горбунки, д.11, кв.13
125	2.1.39	2.1.40	25°40.2'	1.43	данные отсутствуют	47:10:1008001:78	Ленинградская область, Ломоносовский р-н, д.Горбунки, д.11, кв.13
126	2.1.40	2.1.41	113°48.3'	124	данные отсутствуют	данные отсутствуют	данные отсутствуют
127	2.1.41	2.1.42	201°39.5'	2.25	данные отсутствуют	47:10:1008001:179	адрес отсутствует
128	2.1.42	2.1.43	111°35.2'	3.97	данные отсутствуют	47:10:1008001:179	адрес отсутствует
129	2.1.43	2.1.44	20°46.3'	0.93	данные отсутствуют	47:10:1008001:179	адрес отсутствует
130	2.1.44	2.1.45	110°14.5'	30.98	данные отсутствуют	47:10:1008001:179	адрес отсутствует
131	2.1.45	2.1.46	17°13.6'	1.35	данные отсутствуют	47:10:1008001:179	адрес отсутствует
132	2.1.46	2.1.47	105°55.6'	3.97	данные отсутствуют	данные отсутствуют	данные отсутствуют
133	2.1.47	2.1.48	98°53.2'	29.91	данные отсутствуют	данные отсутствуют	данные отсутствуют
134	2.1.48	2.1.49	85°41.9'	36	данные отсутствуют	данные отсутствуют	данные отсутствуют
135	2.1.49	2.1.50	88°5.4'	32.1	данные отсутствуют	данные отсутствуют	данные отсутствуют



ДОКУМЕНТ ПОДПИСАН
ЭЛЕКТРОННОЙ ПОДПИСЬЮ

Сертификат: 00BV056B7401CB38D2B3576ACDC8425108

Владелец: ФЕДЕРАЛЬНАЯ СЛУЖБА ГОСУДАРСТВЕННОЙ

РЕГИСТРАЦИИ, КАДАСТРА И КАРТОГРАФИИ

Действителен: с 27.06.2023 по 19.09.2024

полное наименование должности

инициалы, фамилия

Земельный участок			
вид объекта недвижимости			
Лист № 6 раздела 3.1	Всего листов раздела 3.1: 23	Всего разделов: 8	Всего листов выписки: 106

13.06.2024г. № КУВИ-001/2024-158801222

Кадастровый номер: 47:10:0000000:23767

1	2	3	4	5	6	7	8
136	2.1.50	2.1.51	96°37.3'	37.81	данные отсутствуют	данные отсутствуют	данные отсутствуют
137	2.1.51	2.1.52	98°21.1'	87.85	данные отсутствуют	данные отсутствуют	данные отсутствуют
138	2.1.52	2.1.53	98°26.3'	100.84	данные отсутствуют	данные отсутствуют	данные отсутствуют
139	2.1.52	2.1.52			данные отсутствуют	47:10:1008001:9	адрес отсутствует
140	2.1.53	2.1.54	98°39.9'	30.6	данные отсутствуют	данные отсутствуют	данные отсутствуют
141	2.1.53	2.1.53			данные отсутствуют	47:10:1008001:8	адрес отсутствует
142	2.1.54	2.1.55	95°37.1'	73.96	данные отсутствуют	данные отсутствуют	данные отсутствуют
143	2.1.54	2.1.54			данные отсутствуют	47:10:1008001:194	187423, Ленинградская обл, р-н. Волховский, д. Кириково, д. 30
144	2.1.55	2.1.56	87°53.5'	32.88	данные отсутствуют	47:10:1008001:2	Ленинградская обл, Гатчинский р-н, поселок Высокоключевой, ул Цветочная, д 12
145	2.1.56	2.1.57	90°48.5'	23.36	данные отсутствуют	данные отсутствуют	данные отсутствуют
146	2.1.57	2.1.58	83°22.9'	11.1	данные отсутствуют	данные отсутствуют	данные отсутствуют
147	2.1.58	2.1.59	73°42.0'	92.96	данные отсутствуют	данные отсутствуют	данные отсутствуют
148	2.1.59	2.1.60	74°7.6'	29.51	данные отсутствуют	данные отсутствуют	данные отсутствуют
149	2.1.60	2.1.61	73°41.6'	43.49	данные отсутствуют	данные отсутствуют	данные отсутствуют
150	2.1.61	2.1.62	80°39.0'	90.48	данные отсутствуют	данные отсутствуют	данные отсутствуют
151	2.1.62	2.1.63	91°51.3'	10.51	данные отсутствуют	данные отсутствуют	данные отсутствуют
152	2.1.63	2.1.64	102°2.5'	11.22	данные отсутствуют	данные отсутствуют	данные отсутствуют
153	2.1.64	2.1.65	111°27.8'	29.32	данные отсутствуют	47:10:1008001:80(1)	адрес отсутствует
154	2.1.65	2.1.66	122°33.1'	81.91	данные отсутствуют	47:10:1008001:80(1)	адрес отсутствует
155	2.1.66	2.1.67	122°26.8'	68.57	данные отсутствуют	данные отсутствуют	данные отсутствуют
156	2.1.67	2.1.68	120°49.6'	81.3	данные отсутствуют	данные отсутствуют	данные отсутствуют
157	2.1.68	2.1.69	113°52.9'	49.4	данные отсутствуют	47:10:1008001:70	данные отсутствуют
158	2.1.69	2.1.70	110°55.1'	50.19	данные отсутствуют	47:10:1008001:70	данные отсутствуют
159	2.1.70	2.1.71	111°13.1'	49.35	данные отсутствуют	47:10:1008001:70	данные отсутствуют
160	2.1.71	2.1.72	107°2.3'	46.34	данные отсутствуют	47:10:1008001:70	данные отсутствуют
161	2.1.72	2.1.73	94°0.9'	25.42	данные отсутствуют	данные отсутствуют	данные отсутствуют
162	2.1.73	2.1.74	88°53.3'	18.03	данные отсутствуют	данные отсутствуют	данные отсутствуют
163	2.1.74	2.1.75	80°56.3'	147.26	данные отсутствуют	данные отсутствуют	данные отсутствуют



ДОКУМЕНТ ПОДПИСАН
ЭЛЕКТРОННОЙ ПОДПИСЬЮ

Сертификат: 00BV056B7401CB38D2B3576ACDC8425108

Владелец: ФЕДЕРАЛЬНАЯ СЛУЖБА ГОСУДАРСТВЕННОЙ

РЕГИСТРАЦИИ, КАДАСТРА И КАРТОГРАФИИ

Действителен: с 27.06.2023 по 19.09.2024

полное наименование должности

инициалы, фамилия

Земельный участок

вид объекта недвижимости

Лист № 7 раздела 3.1

Всего листов раздела 3.1: 23

Всего разделов: 8

Всего листов выписки: 106

13.06.2024г. № КУВИ-001/2024-158801222

Кадастровый номер:

47:10:000000:23767

1	2	3	4	5	6	7	8
164	2.1.75	2.1.76	83°11.6'	53.16	данные отсутствуют	данные отсутствуют	данные отсутствуют
165	2.1.76	2.1.77	89°30.2'	15.02	данные отсутствуют	данные отсутствуют	данные отсутствуют
166	2.1.77	2.1.78	95°55.3'	51.77	данные отсутствуют	данные отсутствуют	данные отсутствуют
167	2.1.78	2.1.79	102°38.3'	155.58	данные отсутствуют	данные отсутствуют	данные отсутствуют
168	2.1.79	2.1.80	102°34.2'	109.68	данные отсутствуют	данные отсутствуют	данные отсутствуют
169	2.1.80	2.1.81	102°41.9'	114	данные отсутствуют	данные отсутствуют	данные отсутствуют
170	2.1.81	2.1.82	98°58.5'	22.43	данные отсутствуют	данные отсутствуют	данные отсутствуют
171	2.1.82	2.1.83	87°43.6'	28.74	данные отсутствуют	данные отсутствуют	данные отсутствуют
172	2.1.83	2.1.84	74°23.5'	9.55	данные отсутствуют	данные отсутствуют	данные отсутствуют
173	2.1.84	2.1.85	57°29.8'	11.93	данные отсутствуют	данные отсутствуют	данные отсутствуют
174	2.1.85	2.1.86	33°6.4'	8.71	данные отсутствуют	данные отсутствуют	данные отсутствуют
175	2.1.86	2.1.87	83°43.1'	4.3	данные отсутствуют	данные отсутствуют	данные отсутствуют
176	2.1.87	2.1.88	108°47.5'	4.07	данные отсутствуют	данные отсутствуют	данные отсутствуют
177	2.1.88	2.1.89	127°35.5'	4.44	данные отсутствуют	данные отсутствуют	данные отсутствуют
178	2.1.89	2.1.90	141°2.2'	4.71	данные отсутствуют	данные отсутствуют	данные отсутствуют
179	2.1.90	2.1.91	164°24.7'	5.28	данные отсутствуют	данные отсутствуют	данные отсутствуют
180	2.1.91	2.1.92	197°3.7'	5.01	данные отсутствуют	данные отсутствуют	данные отсутствуют
181	2.1.92	2.1.93	226°34.8'	6.93	данные отсутствуют	данные отсутствуют	данные отсутствуют
182	2.1.93	2.1.94	247°11.5'	6.55	данные отсутствуют	данные отсутствуют	данные отсутствуют
183	2.1.94	2.1.95	243°10.7'	13.98	данные отсутствуют	данные отсутствуют	данные отсутствуют
184	2.1.95	2.1.96	255°49.6'	13.23	данные отсутствуют	данные отсутствуют	данные отсутствуют
185	2.1.96	2.1.97	267°43.1'	32.67	данные отсутствуют	данные отсутствуют	данные отсутствуют
186	2.1.97	2.1.98	279°11.7'	24.28	данные отсутствуют	данные отсутствуют	данные отсутствуют
187	2.1.98	2.1.99	282°45.0'	113.87	данные отсутствуют	данные отсутствуют	данные отсутствуют
188	2.1.99	2.1.100	282°32.9'	109.86	данные отсутствуют	данные отсутствуют	данные отсутствуют
189	2.1.100	2.1.101	282°32.5'	153.94	данные отсутствуют	данные отсутствуют	данные отсутствуют
190	2.1.101	2.1.102	276°32.7'	50.45	данные отсутствуют	данные отсутствуют	данные отсутствуют
191	2.1.102	2.1.103	267°46.7'	13.41	данные отсутствуют	данные отсутствуют	данные отсутствуют
192	2.1.103	2.1.104	261°32.2'	199.07	данные отсутствуют	данные отсутствуют	данные отсутствуют



ДОКУМЕНТ ПОДПИСАН
ЭЛЕКТРОННОЙ ПОДПИСЬЮ

Сертификат: 00BV056B7401CB38D2B3576ACDC8425108

Владелец: ФЕДЕРАЛЬНАЯ СЛУЖБА ГОСУДАРСТВЕННОЙ

РЕГИСТРАЦИИ, КАДАСТРА И КАРТОГРАФИИ

Действителен: с 27.06.2023 по 19.09.2024

полное наименование должности

инициалы, фамилия

Земельный участок

вид объекта недвижимости

Лист № 8 раздела 3.1

Всего листов раздела 3.1: 23

Всего разделов: 8

Всего листов выписки: 106

13.06.2024г. № КУВИ-001/2024-158801222

Кадастровый номер:

47:10:000000:23767

1	2	3	4	5	6	7	8
193	2.1.104	2.1.105	268°51.9'	20.69	данные отсутствуют	данные отсутствуют	данные отсутствуют
194	2.1.105	2.1.106	273°42.7'	28.27	данные отсутствуют	данные отсутствуют	данные отсутствуют
195	2.1.106	2.1.107	286°59.7'	47.18	данные отсутствуют	данные отсутствуют	данные отсутствуют
196	2.1.107	2.1.108	290°37.1'	54.55	данные отсутствуют	данные отсутствуют	данные отсутствуют
197	2.1.108	2.1.109	292°35.3'	99.4	данные отсутствуют	данные отсутствуют	данные отсутствуют
198	2.1.109	2.1.110	300°30.8'	82.15	данные отсутствуют	данные отсутствуют	данные отсутствуют
199	2.1.110	2.1.111	302°53.0'	145.23	данные отсутствуют	данные отсутствуют	данные отсутствуют
200	2.1.111	2.1.112	296°48.1'	19.54	данные отсутствуют	данные отсутствуют	данные отсутствуют
201	2.1.112	2.1.113	288°47.7'	13.59	данные отсутствуют	данные отсутствуют	данные отсутствуют
202	2.1.113	2.1.114	274°47.5'	10.3	данные отсутствуют	данные отсутствуют	данные отсутствуют
203	2.1.114	2.1.115	260°31.5'	89.97	данные отсутствуют	данные отсутствуют	данные отсутствуют
204	2.1.115	2.1.116	253°24.7'	52.61	данные отсутствуют	данные отсутствуют	данные отсутствуют
205	2.1.116	2.1.117	254°14.9'	46.86	данные отсутствуют	данные отсутствуют	данные отсутствуют
206	2.1.117	2.1.118	253°35.3'	66.44	данные отсутствуют	данные отсутствуют	данные отсутствуют
207	2.1.118	2.1.119	261°11.2'	14.68	данные отсутствуют	данные отсутствуют	данные отсутствуют
208	2.1.119	2.1.120	269°15.9'	48.31	данные отсутствуют	данные отсутствуют	данные отсутствуют
209	2.1.120	2.1.121	275°12.7'	84.43	данные отсутствуют	данные отсутствуют	данные отсутствуют
210	2.1.121	2.1.122	278°9.7'	174.92	данные отсутствуют	данные отсутствуют	данные отсутствуют
211	2.1.122	2.1.123	278°54.5'	36.36	данные отсутствуют	47:10:1008002:7	адрес отсутствует
212	2.1.123	2.1.124	277°32.3'	45.35	данные отсутствуют	данные отсутствуют	данные отсутствуют
213	2.1.124	2.1.125	267°46.1'	25.42	данные отсутствуют	данные отсутствуют	данные отсутствуют
214	2.1.125	2.1.126	266°1.4'	36.78	данные отсутствуют	данные отсутствуют	данные отсутствуют
215	2.1.126	2.1.127	268°52.9'	5.12	данные отсутствуют	данные отсутствуют	данные отсутствуют
216	2.1.127	2.1.128	272°36.8'	4.38	данные отсутствуют	данные отсутствуют	данные отсутствуют
217	2.1.128	2.1.129	277°12.1'	5.58	данные отсутствуют	данные отсутствуют	данные отсутствуют
218	2.1.128	2.1.128			данные отсутствуют	47:10:1008002:270	данные отсутствуют
219	2.1.129	2.1.130	280°42.5'	11.79	данные отсутствуют	данные отсутствуют	данные отсутствуют
220	2.1.130	2.1.131	289°59.8'	15.79	данные отсутствуют	данные отсутствуют	данные отсутствуют
221	2.1.131	2.1.132	212°27.3'	2.7	данные отсутствуют	данные отсутствуют	данные отсутствуют



ДОКУМЕНТ ПОДПИСАН
ЭЛЕКТРОННОЙ ПОДПИСЬЮ

Сертификат: 00BV056B7401CB38D2B3576ACDC8425108

Владелец: ФЕДЕРАЛЬНАЯ СЛУЖБА ГОСУДАРСТВЕННОЙ

РЕГИСТРАЦИИ, КАДАСТРА И КАРТОГРАФИИ

Действителен: с 27.06.2023 по 19.09.2024

полное наименование должности

инициалы, фамилия

Земельный участок			
вид объекта недвижимости			
Лист № 9 раздела 3.1	Всего листов раздела 3.1: 23	Всего разделов: 8	Всего листов выписки: 106

13.06.2024г. № КУВИ-001/2024-158801222

Кадастровый номер: 47:10:0000000:23767

1	2	3	4	5	6	7	8
222	2.1.132	2.1.133	290°22.0'	45.14	данные отсутствуют	данные отсутствуют	данные отсутствуют
223	2.1.133	2.1.134	291°24.8'	17.53	данные отсутствуют	47:10:1008002:20	г. Санкт-Петербург, ул.Крыленко, д.13, корп.4, кв.31
224	2.1.134	2.1.135	294°33.6'	23.26	данные отсутствуют	данные отсутствуют	данные отсутствуют
225	2.1.135	2.1.136	293°37.9'	12.5	данные отсутствуют	47:10:1008002:45	Ленинградская область, Волховский район, г.Сясьстрой, ул.Космонавтов, д.4, кв.21
226	2.1.136	2.1.137	293°33.7'	9.56	данные отсутствуют	47:10:1008002:46	адрес отсутствует
227	2.1.137	2.1.138	284°47.0'	1.49	данные отсутствуют	47:10:1008002:46	адрес отсутствует
228	2.1.138	2.1.139	294°50.3'	44.37	данные отсутствуют	данные отсутствуют	данные отсутствуют
229	2.1.139	2.1.140	297°22.5'	42.71	данные отсутствуют	данные отсутствуют	данные отсутствуют
230	2.1.140	2.1.141	302°49.8'	13.85	данные отсутствуют	данные отсутствуют	данные отсутствуют
231	2.1.141	2.1.142	301°31.0'	34.6	данные отсутствуют	данные отсутствуют	данные отсутствуют
232	2.1.142	2.1.143	301°52.6'	19.81	данные отсутствуют	данные отсутствуют	данные отсутствуют
233	2.1.143	2.1.144	296°37.8'	19.72	данные отсутствуют	47:10:1008002:3	адрес отсутствует
234	2.1.144	2.1.145	284°29.2'	10.19	данные отсутствуют	47:10:1008002:3	адрес отсутствует
235	2.1.145	2.1.146	277°13.0'	35.58	данные отсутствуют	данные отсутствуют	данные отсутствуют
236	2.1.146	2.1.147	269°7.5'	62.24	данные отсутствуют	данные отсутствуют	данные отсутствуют
237	2.1.147	2.1.148	272°34.7'	26.67	данные отсутствуют	47:10:1008002:28	187350, Ленинградская обл, р-н. Кировский, п/ст. Войбокало, ул. Прокофьева, д. 30, кв. 2
238	2.1.148	2.1.149	267°45.0'	8.92	данные отсутствуют	данные отсутствуют	данные отсутствуют
239	2.1.149	2.1.150	268°41.5'	102.06	данные отсутствуют	данные отсутствуют	данные отсутствуют
240	2.1.150	2.1.151	264°58.1'	36.14	данные отсутствуют	данные отсутствуют	данные отсутствуют
241	2.1.151	2.1.152	249°34.0'	29.02	данные отсутствуют	данные отсутствуют	данные отсутствуют
242	2.1.152	2.1.153	231°37.8'	15.74	данные отсутствуют	данные отсутствуют	данные отсутствуют
243	2.1.153	2.1.154	216°31.7'	44.54	данные отсутствуют	данные отсутствуют	данные отсутствуют
244	2.1.154	2.1.155	208°30.9'	30.75	данные отсутствуют	данные отсутствуют	данные отсутствуют
245	2.1.155	2.1.156	208°16.7'	47.43	данные отсутствуют	данные отсутствуют	данные отсутствуют
246	2.1.156	2.1.157	207°42.8'	56.85	данные отсутствуют	данные отсутствуют	данные отсутствуют
247	2.1.157	2.1.158	212°1.3'	39.64	данные отсутствуют	данные отсутствуют	данные отсутствуют
248	2.1.158	2.1.159	202°3.7'	23.3	данные отсутствуют	данные отсутствуют	данные отсутствуют



ДОКУМЕНТ ПОДПИСАН
ЭЛЕКТРОННОЙ ПОДПИСЬЮ

Сертификат: 00BV056B7401CB38D2B3576ACDC8425108

Владелец: ФЕДЕРАЛЬНАЯ СЛУЖБА ГОСУДАРСТВЕННОЙ

РЕГИСТРАЦИИ, КАДАСТРА И КАРТОГРАФИИ

Действителен: с 27.06.2023 по 19.09.2024

полное наименование должности

инициалы, фамилия

Земельный участок

вид объекта недвижимости

Лист № 10 раздела 3.1

Всего листов раздела 3.1: 23

Всего разделов: 8

Всего листов выписки: 106

13.06.2024г. № КУВИ-001/2024-158801222

Кадастровый номер:

47:10:0000000:23767

1	2	3	4	5	6	7	8
249	2.1.159	2.1.160	197°40.3`	25.63	данные отсутствуют	данные отсутствуют	данные отсутствуют
250	2.1.160	2.1.161	186°40.3`	87.11	данные отсутствуют	данные отсутствуют	данные отсутствуют
251	2.1.161	2.1.162	196°3.4`	38.94	данные отсутствуют	данные отсутствуют	данные отсутствуют
252	2.1.162	2.1.163	198°26.1`	40.67	данные отсутствуют	данные отсутствуют	данные отсутствуют
253	2.1.163	2.1.164	197°13.4`	33.5	данные отсутствуют	данные отсутствуют	данные отсутствуют
254	2.1.164	2.1.165	197°13.0`	121.73	данные отсутствуют	данные отсутствуют	данные отсутствуют
255	2.1.165	2.1.166	197°17.8`	105.81	данные отсутствуют	данные отсутствуют	данные отсутствуют
256	2.1.166	2.1.167	192°55.3`	116.1	данные отсутствуют	данные отсутствуют	данные отсутствуют
257	2.1.167	2.1.168	192°33.1`	69.62	данные отсутствуют	данные отсутствуют	данные отсутствуют
258	2.1.168	2.1.169	191°23.2`	68.48	данные отсутствуют	данные отсутствуют	данные отсутствуют
259	2.1.169	2.1.170	191°55.0`	65.38	данные отсутствуют	данные отсутствуют	данные отсутствуют
260	2.1.170	2.1.171	193°33.7`	70.06	данные отсутствуют	данные отсутствуют	данные отсутствуют
261	2.1.171	2.1.172	193°41.0`	65.27	данные отсутствуют	данные отсутствуют	данные отсутствуют
262	2.1.172	2.1.173	192°52.2`	67.3	данные отсутствуют	данные отсутствуют	данные отсутствуют
263	2.1.173	2.1.174	191°51.7`	66.55	данные отсутствуют	данные отсутствуют	данные отсутствуют
264	2.1.174	2.1.175	190°56.2`	69.94	данные отсутствуют	данные отсутствуют	данные отсутствуют
265	2.1.175	2.1.176	190°44.1`	67.59	данные отсутствуют	данные отсутствуют	данные отсутствуют
266	2.1.176	2.1.177	190°11.9`	68.68	данные отсутствуют	данные отсутствуют	данные отсутствуют
267	2.1.177	2.1.178	190°28.8`	135.2	данные отсутствуют	данные отсутствуют	данные отсутствуют
268	2.1.178	2.1.179	191°13.0`	146.43	данные отсутствуют	данные отсутствуют	данные отсутствуют
269	2.1.179	2.1.1	0°5.0`	95.89	данные отсутствуют	47:10:0000000:23768(2)	адрес отсутствует
270	3.1.1	3.1.2	259°38.4`	23.19	данные отсутствуют	данные отсутствуют	данные отсутствуют
271	3.1.2	3.1.3	262°56.3`	45.06	данные отсутствуют	данные отсутствуют	данные отсутствуют
272	3.1.3	3.1.4	260°9.2`	128.52	данные отсутствуют	данные отсутствуют	данные отсутствуют
273	3.1.4	3.1.5	259°13.2`	131.63	данные отсутствуют	данные отсутствуют	данные отсутствуют
274	3.1.5	3.1.6	171°4.6`	4.19	данные отсутствуют	данные отсутствуют	данные отсутствуют
275	3.1.6	3.1.7	259°40.3`	71.78	данные отсутствуют	данные отсутствуют	данные отсутствуют
276	3.1.7	3.1.8	259°5.0`	77.1	данные отсутствуют	данные отсутствуют	данные отсутствуют
277	3.1.8	3.1.9	258°43.1`	27.86	данные отсутствуют	данные отсутствуют	данные отсутствуют



ДОКУМЕНТ ПОДПИСАН
ЭЛЕКТРОННОЙ ПОДПИСЬЮ

Сертификат: 00BV056B7401CB38D2B3576ACDC8425108

Владелец: ФЕДЕРАЛЬНАЯ СЛУЖБА ГОСУДАРСТВЕННОЙ

РЕГИСТРАЦИИ, КАДАСТРА И КАРТОГРАФИИ

Действителен: с 27.06.2023 по 19.09.2024

полное наименование должности

инициалы, фамилия

Земельный участок

вид объекта недвижимости

Лист № 11 раздела 3.1

Всего листов раздела 3.1: 23

Всего разделов: 8

Всего листов выписки: 106

13.06.2024г. № КУВИ-001/2024-158801222

Кадастровый номер:

47:10:0000000:23767

1	2	3	4	5	6	7	8
278	3.1.9	3.1.10	261°9.7'	46.93	данные отсутствуют	данные отсутствуют	данные отсутствуют
279	3.1.10	3.1.11	260°38.8'	38.03	данные отсутствуют	данные отсутствуют	данные отсутствуют
280	3.1.11	3.1.12	260°18.0'	43.68	данные отсутствуют	данные отсутствуют	данные отсутствуют
281	3.1.12	3.1.13	263°19.9'	12.31	данные отсутствуют	данные отсутствуют	данные отсутствуют
282	3.1.13	3.1.14	259°17.0'	10.97	данные отсутствуют	данные отсутствуют	данные отсутствуют
283	3.1.14	3.1.15	266°47.7'	71.37	данные отсутствуют	данные отсутствуют	данные отсутствуют
284	3.1.15	3.1.16	273°19.3'	98.89	данные отсутствуют	данные отсутствуют	данные отсутствуют
285	3.1.16	3.1.17	275°54.1'	36.18	данные отсутствуют	данные отсутствуют	данные отсутствуют
286	3.1.17	3.1.18	274°29.2'	57.41	данные отсутствуют	данные отсутствуют	данные отсутствуют
287	3.1.18	3.1.19	265°43.6'	21.47	данные отсутствуют	данные отсутствуют	данные отсутствуют
288	3.1.19	3.1.20	273°20.0'	20.98	данные отсутствуют	данные отсутствуют	данные отсутствуют
289	3.1.20	3.1.21	265°58.6'	20.52	данные отсутствуют	данные отсутствуют	данные отсутствуют
290	3.1.21	3.1.22	265°17.5'	29.24	данные отсутствуют	данные отсутствуют	данные отсутствуют
291	3.1.22	3.1.23	265°14.7'	43.19	данные отсутствуют	данные отсутствуют	данные отсутствуют
292	3.1.23	3.1.24	264°56.9'	24.99	данные отсутствуют	данные отсутствуют	данные отсутствуют
293	3.1.24	3.1.25	267°16.0'	20.54	данные отсутствуют	данные отсутствуют	данные отсутствуют
294	3.1.25	3.1.26	266°22.1'	33.16	данные отсутствуют	данные отсутствуют	данные отсутствуют
295	3.1.26	3.1.27	269°16.3'	15.75	данные отсутствуют	данные отсутствуют	данные отсутствуют
296	3.1.27	3.1.28	269°9.1'	30.42	данные отсутствуют	данные отсутствуют	данные отсутствуют
297	3.1.28	3.1.29	275°51.4'	17.25	данные отсутствуют	данные отсутствуют	данные отсутствуют
298	3.1.29	3.1.30	276°40.8'	4.47	данные отсутствуют	данные отсутствуют	данные отсутствуют
299	3.1.30	3.1.31	181°25.9'	2	данные отсутствуют	данные отсутствуют	данные отсутствуют
300	3.1.31	3.1.32	180°0.0'	0.26	данные отсутствуют	47:10:1007002:24	адрес отсутствует
301	3.1.32	3.1.33	276°41.5'	11.33	данные отсутствуют	47:10:1007002:24	адрес отсутствует
302	3.1.33	3.1.34	277°12.1'	3.75	данные отсутствуют	47:10:1007002:24	адрес отсутствует
303	3.1.34	3.1.35	279°55.9'	10.84	данные отсутствуют	47:10:1007002:24	адрес отсутствует
304	3.1.35	3.1.36	276°4.4'	31.19	данные отсутствуют	данные отсутствуют	данные отсутствуют
305	3.1.36	3.1.37	275°9.5'	39.7	данные отсутствуют	данные отсутствуют	данные отсутствуют
306	3.1.37	3.1.38	337°44.2'	5.07	данные отсутствуют	данные отсутствуют	данные отсутствуют



ДОКУМЕНТ ПОДПИСАН
ЭЛЕКТРОННОЙ ПОДПИСЬЮ

Сертификат: 00BV056B7401CB38D2B3576ACDC8425108

Владелец: ФЕДЕРАЛЬНАЯ СЛУЖБА ГОСУДАРСТВЕННОЙ
РЕГИСТРАЦИИ, КАДАСТРА И КАРТОГРАФИИ
Действителен: с 27.06.2023 по 19.09.2024

полное наименование должности

инициалы, фамилия

Земельный участок

вид объекта недвижимости

Лист № 12 раздела 3.1

Всего листов раздела 3.1: 23

Всего разделов: 8

Всего листов выписки: 106

13.06.2024г. № КУВИ-001/2024-158801222

Кадастровый номер:

47:10:0000000:23767

1	2	3	4	5	6	7	8
307	3.1.37	3.1.37			данные отсутствуют	47:10:1007002:27	адрес отсутствует
308	3.1.38	3.1.39	279°3.1'	8.71	данные отсутствуют	данные отсутствуют	данные отсутствуют
309	3.1.39	3.1.40	276°50.1'	14.96	данные отсутствуют	данные отсутствуют	данные отсутствуют
310	3.1.40	3.1.41	277°4.4'	27.29	данные отсутствуют	данные отсутствуют	данные отсутствуют
311	3.1.41	3.1.42	278°15.2'	28.98	данные отсутствуют	данные отсутствуют	данные отсутствуют
312	3.1.42	3.1.43	279°19.6'	18.7	данные отсутствуют	данные отсутствуют	данные отсутствуют
313	3.1.43	3.1.44	279°11.5'	6.95	данные отсутствуют	данные отсутствуют	данные отсутствуют
314	3.1.44	3.1.45	279°42.2'	5.46	данные отсутствуют	данные отсутствуют	данные отсутствуют
315	3.1.45	3.1.46	282°53.8'	7.93	данные отсутствуют	данные отсутствуют	данные отсутствуют
316	3.1.46	3.1.47	284°0.2'	12.44	данные отсутствуют	данные отсутствуют	данные отсутствуют
317	3.1.47	3.1.48	284°19.0'	15.41	данные отсутствуют	данные отсутствуют	данные отсутствуют
318	3.1.48	3.1.49	283°32.3'	32.64	данные отсутствуют	данные отсутствуют	данные отсутствуют
319	3.1.49	3.1.50	284°26.3'	14.52	данные отсутствуют	данные отсутствуют	данные отсутствуют
320	3.1.50	3.1.51	283°51.8'	28.09	данные отсутствуют	данные отсутствуют	данные отсутствуют
321	3.1.51	3.1.52	286°35.3'	15.41	данные отсутствуют	данные отсутствуют	данные отсутствуют
322	3.1.52	3.1.53	285°43.4'	31.48	данные отсутствуют	данные отсутствуют	данные отсутствуют
323	3.1.53	3.1.54	285°30.5'	21.43	данные отсутствуют	данные отсутствуют	данные отсутствуют
324	3.1.54	3.1.55	286°15.4'	22.97	данные отсутствуют	данные отсутствуют	данные отсутствуют
325	3.1.55	3.1.56	286°11.0'	18.84	данные отсутствуют	данные отсутствуют	данные отсутствуют
326	3.1.56	3.1.57	285°2.3'	15.26	данные отсутствуют	данные отсутствуют	данные отсутствуют
327	3.1.57	3.1.58	284°58.6'	19.35	данные отсутствуют	данные отсутствуют	данные отсутствуют
328	3.1.58	3.1.59	288°56.8'	13.09	данные отсутствуют	данные отсутствуют	данные отсутствуют
329	3.1.59	3.1.60	277°41.9'	14.63	данные отсутствуют	данные отсутствуют	данные отсутствуют
330	3.1.60	3.1.61	296°12.9'	13.92	данные отсутствуют	данные отсутствуют	данные отсутствуют
331	3.1.61	3.1.62	296°12.1'	32.41	данные отсутствуют	данные отсутствуют	данные отсутствуют
332	3.1.62	3.1.63	313°17.9'	22.62	данные отсутствуют	данные отсутствуют	данные отсутствуют
333	3.1.63	3.1.64	308°6.7'	30.19	данные отсутствуют	данные отсутствуют	данные отсутствуют
334	3.1.64	3.1.65	310°13.0'	13.4	данные отсутствуют	данные отсутствуют	данные отсутствуют
335	3.1.65	3.1.66	308°13.6'	17.74	данные отсутствуют	данные отсутствуют	данные отсутствуют



ДОКУМЕНТ ПОДПИСАН
ЭЛЕКТРОННОЙ ПОДПИСЬЮ

Сертификат: 00BV056B7401CB38D2B3576ACDC8425108

Владелец: ФЕДЕРАЛЬНАЯ СЛУЖБА ГОСУДАРСТВЕННОЙ

РЕГИСТРАЦИИ, КАДАСТРА И КАРТОГРАФИИ

Действителен: с 27.06.2023 по 19.09.2024

полное наименование должности

инициалы, фамилия

Земельный участок

вид объекта недвижимости

Лист № 13 раздела 3.1

Всего листов раздела 3.1: 23

Всего разделов: 8

Всего листов выписки: 106

13.06.2024г. № КУВИ-001/2024-158801222

Кадастровый номер:

47:10:0000000:23767

1	2	3	4	5	6	7	8
336	3.1.66	3.1.67	308°56.2`	31.33	данные отсутствуют	данные отсутствуют	данные отсутствуют
337	3.1.67	3.1.68	309°57.0`	14.78	данные отсутствуют	данные отсутствуют	данные отсутствуют
338	3.1.68	3.1.69	309°11.3`	27.79	данные отсутствуют	данные отсутствуют	данные отсутствуют
339	3.1.69	3.1.70	308°19.1`	41.27	данные отсутствуют	данные отсутствуют	данные отсутствуют
340	3.1.70	3.1.71	306°19.7`	26.92	данные отсутствуют	данные отсутствуют	данные отсутствуют
341	3.1.71	3.1.72	305°32.3`	15.31	данные отсутствуют	данные отсутствуют	данные отсутствуют
342	3.1.72	3.1.73	291°41.2`	29.87	данные отсутствуют	данные отсутствуют	данные отсутствуют
343	3.1.73	3.1.74	274°18.0`	30.81	данные отсутствуют	данные отсутствуют	данные отсутствуют
344	3.1.74	3.1.75	262°46.0`	13.1	данные отсутствуют	данные отсутствуют	данные отсутствуют
345	3.1.75	3.1.76	260°59.5`	13.28	данные отсутствуют	данные отсутствуют	данные отсутствуют
346	3.1.76	3.1.77	258°36.6`	32.46	данные отсутствуют	данные отсутствуют	данные отсутствуют
347	3.1.77	3.1.78	258°31.5`	38.81	данные отсутствуют	данные отсутствуют	данные отсутствуют
348	3.1.78	3.1.79	259°16.4`	18.86	данные отсутствуют	данные отсутствуют	данные отсутствуют
349	3.1.79	3.1.80	258°27.8`	21.35	данные отсутствуют	данные отсутствуют	данные отсутствуют
350	3.1.80	3.1.81	256°59.8`	14.67	данные отсутствуют	данные отсутствуют	данные отсутствуют
351	3.1.81	3.1.82	253°2.8`	4.77	данные отсутствуют	данные отсутствуют	данные отсутствуют
352	3.1.82	3.1.83	249°14.9`	31.84	данные отсутствуют	данные отсутствуют	данные отсутствуют
353	3.1.83	3.1.84	236°33.4`	19.31	данные отсутствуют	данные отсутствуют	данные отсутствуют
354	3.1.84	3.1.85	226°54.5`	14.43	данные отсутствуют	данные отсутствуют	данные отсутствуют
355	3.1.85	3.1.86	226°6.2`	14.31	данные отсутствуют	данные отсутствуют	данные отсутствуют
356	3.1.86	3.1.87	218°56.8`	28.43	данные отсутствуют	данные отсутствуют	данные отсутствуют
357	3.1.87	3.1.88	130°39.7`	3.08	данные отсутствуют	данные отсутствуют	данные отсутствуют
358	3.1.88	3.1.89	129°21.4`	1.8	данные отсутствуют	данные отсутствуют	данные отсутствуют
359	3.1.89	3.1.90	218°45.1`	39.17	данные отсутствуют	данные отсутствуют	данные отсутствуют
360	3.1.90	3.1.91	225°31.6`	17.67	данные отсутствуют	данные отсутствуют	данные отсутствуют
361	3.1.91	3.1.92	232°59.4`	16.33	данные отсутствуют	данные отсутствуют	данные отсутствуют
362	3.1.92	3.1.93	241°18.2`	15.99	данные отсутствуют	данные отсутствуют	данные отсутствуют
363	3.1.93	3.1.94	247°17.8`	12.15	данные отсутствуют	данные отсутствуют	данные отсутствуют
364	3.1.94	3.1.95	259°26.1`	14.18	данные отсутствуют	данные отсутствуют	данные отсутствуют



ДОКУМЕНТ ПОДПИСАН
ЭЛЕКТРОННОЙ ПОДПИСЬЮ

Сертификат: 00BV056B7401CB38D2B3576ACDC8425108

Владелец: ФЕДЕРАЛЬНАЯ СЛУЖБА ГОСУДАРСТВЕННОЙ

РЕГИСТРАЦИИ, КАДАСТРА И КАРТОГРАФИИ

Действителен: с 27.06.2023 по 19.09.2024

полное наименование должности

инициалы, фамилия

Земельный участок

вид объекта недвижимости

Лист № 14 раздела 3.1

Всего листов раздела 3.1: 23

Всего разделов: 8

Всего листов выписки: 106

13.06.2024г. № КУВИ-001/2024-158801222

Кадастровый номер:

47:10:0000000:23767

1	2	3	4	5	6	7	8
365	3.1.95	3.1.96	266°42.8'	113.04	данные отсутствуют	данные отсутствуют	данные отсутствуют
366	3.1.96	3.1.97	261°30.8'	199.23	данные отсутствуют	данные отсутствуют	данные отсутствуют
367	3.1.97	3.1.98	257°24.8'	49.65	данные отсутствуют	данные отсутствуют	данные отсутствуют
368	3.1.98	3.1.99	247°26.6'	10.43	данные отсутствуют	данные отсутствуют	данные отсутствуют
369	3.1.99	3.1.100	225°39.4'	7.41	данные отсутствуют	данные отсутствуют	данные отсутствуют
370	3.1.100	3.1.101	215°45.4'	82.37	данные отсутствуют	данные отсутствуют	данные отсутствуют
371	3.1.101	3.1.102	209°4.2'	21.28	данные отсутствуют	данные отсутствуют	данные отсутствуют
372	3.1.102	3.1.103	210°35.5'	8.47	данные отсутствуют	данные отсутствуют	данные отсутствуют
373	3.1.103	3.1.104	237°27.0'	5.58	данные отсутствуют	данные отсутствуют	данные отсутствуют
374	3.1.104	3.1.105	254°28.6'	3.18	данные отсутствуют	данные отсутствуют	данные отсутствуют
375	3.1.105	3.1.106	287°10.1'	4.44	данные отсутствуют	данные отсутствуют	данные отсутствуют
376	3.1.106	3.1.107	301°7.9'	6.46	данные отсутствуют	данные отсутствуют	данные отсутствуют
377	3.1.107	3.1.108	315°58.9'	5.37	данные отсутствуют	данные отсутствуют	данные отсутствуют
378	3.1.108	3.1.109	358°45.1'	4.59	данные отсутствуют	данные отсутствуют	данные отсутствуют
379	3.1.109	3.1.110	20°39.3'	4.73	данные отсутствуют	данные отсутствуют	данные отсутствуют
380	3.1.110	3.1.111	43°34.4'	10.23	данные отсутствуют	данные отсутствуют	данные отсутствуют
381	3.1.111	3.1.112	38°41.8'	19.39	данные отсутствуют	данные отсутствуют	данные отсутствуют
382	3.1.112	3.1.113	35°56.6'	85.22	данные отсутствуют	данные отсутствуют	данные отсутствуют
383	3.1.113	3.1.114	46°55.1'	12.25	данные отсутствуют	данные отсутствуют	данные отсутствуют
384	3.1.114	3.1.115	68°40.3'	4.95	данные отсутствуют	47:10:1006001:66	адрес отсутствует
385	3.1.115	3.1.116	68°26.3'	17.74	данные отсутствуют	47:10:1006001:66	адрес отсутствует
386	3.1.116	3.1.117	76°1.9'	18.44	данные отсутствуют	47:10:1006001:66	адрес отсутствует
387	3.1.117	3.1.118	80°52.4'	27.74	данные отсутствуют	47:10:1006001:66	адрес отсутствует
388	3.1.118	3.1.119	80°51.2'	8.05	данные отсутствуют	47:10:1006001:66	адрес отсутствует
389	3.1.119	3.1.120	81°14.0'	154.66	данные отсутствуют	47:10:1006001:66	адрес отсутствует
390	3.1.120	3.1.121	82°2.6'	36.92	данные отсутствуют	47:10:1006001:66	адрес отсутствует
391	3.1.121	3.1.122	86°24.7'	40.73	данные отсутствуют	данные отсутствуют	данные отсутствуют
392	3.1.122	3.1.123	87°22.2'	71.03	данные отсутствуют	данные отсутствуют	данные отсутствуют
393	3.1.123	3.1.124	76°40.4'	10.98	данные отсутствуют	47:10:0000000:24107	адрес отсутствует



ДОКУМЕНТ ПОДПИСАН
ЭЛЕКТРОННОЙ ПОДПИСЬЮ

Сертификат: 00BV056B7401CB38D2B3576ACDC8425108

Владелец: ФЕДЕРАЛЬНАЯ СЛУЖБА ГОСУДАРСТВЕННОЙ
РЕГИСТРАЦИИ, КАДАСТРА И КАРТОГРАФИИ
Действителен: с 27.06.2023 по 19.09.2024

полное наименование должности

инициалы, фамилия

Земельный участок

вид объекта недвижимости

Лист № 15 раздела 3.1

Всего листов раздела 3.1: 23

Всего разделов: 8

Всего листов выписки: 106

13.06.2024г. № КУВИ-001/2024-158801222

Кадастровый номер:

47:10:0000000:23767

1	2	3	4	5	6	7	8
394	3.1.124	3.1.125	67°46.7'	16.24	данные отсутствуют	47:10:0000000:24107	адрес отсутствует
395	3.1.125	3.1.126	60°42.2'	8.07	данные отсутствуют	47:10:0000000:24107	адрес отсутствует
396	3.1.126	3.1.127	53°56.4'	11.6	данные отсутствуют	47:10:0000000:24107	адрес отсутствует
397	3.1.127	3.1.128	42°44.3'	21.87	данные отсутствуют	47:10:0000000:24107	адрес отсутствует
398	3.1.128	3.1.129	38°46.9'	57	данные отсутствуют	47:10:0000000:24107	адрес отсутствует
399	3.1.129	3.1.130	41°40.0'	26.63	данные отсутствуют	данные отсутствуют	данные отсутствуют
400	3.1.130	3.1.131	56°6.6'	31.85	данные отсутствуют	данные отсутствуют	данные отсутствуют
401	3.1.131	3.1.132	71°38.2'	50.44	данные отсутствуют	данные отсутствуют	данные отсутствуют
402	3.1.132	3.1.133	78°22.7'	124.95	данные отсутствуют	данные отсутствуют	данные отсутствуют
403	3.1.133	3.1.134	85°49.2'	16.87	данные отсутствуют	данные отсутствуют	данные отсутствуют
404	3.1.134	3.1.135	90°30.1'	23.98	данные отсутствуют	данные отсутствуют	данные отсутствуют
405	3.1.135	3.1.136	99°42.7'	27.63	данные отсутствуют	данные отсутствуют	данные отсутствуют
406	3.1.136	3.1.137	117°38.6'	24.46	данные отсутствуют	данные отсутствуют	данные отсутствуют
407	3.1.137	3.1.138	125°43.8'	38.02	данные отсутствуют	данные отсутствуют	данные отсутствуют
408	3.1.138	3.1.139	128°31.9'	59.44	данные отсутствуют	данные отсутствуют	данные отсутствуют
409	3.1.139	3.1.140	128°32.3'	59.45	данные отсутствуют	данные отсутствуют	данные отсутствуют
410	3.1.140	3.1.141	126°23.6'	108.49	данные отсутствуют	данные отсутствуют	данные отсутствуют
411	3.1.141	3.1.142	106°34.0'	141.48	данные отсутствуют	данные отсутствуют	данные отсутствуют
412	3.1.142	3.1.143	104°51.1'	128.13	данные отсутствуют	данные отсутствуют	данные отсутствуют
413	3.1.143	3.1.144	101°57.8'	37.34	данные отсутствуют	данные отсутствуют	данные отсутствуют
414	3.1.144	3.1.145	101°55.5'	4.02	данные отсутствуют	47:10:1007001:17	адрес отсутствует
415	3.1.145	3.1.146	102°33.2'	5.06	данные отсутствуют	47:10:1007001:17	адрес отсутствует
416	3.1.146	3.1.147	98°9.8'	24.79	данные отсутствуют	47:10:1007001:13	адрес отсутствует
417	3.1.147	3.1.148	97°37.1'	58.46	данные отсутствуют	данные отсутствуют	данные отсутствуют
418	3.1.148	3.1.149	95°3.3'	43.24	данные отсутствуют	данные отсутствуют	данные отсутствуют
419	3.1.148	3.1.148			данные отсутствуют	47:10:1007001:101	данные отсутствуют
420	3.1.149	3.1.150	98°5.7'	52.41	данные отсутствуют	данные отсутствуют	данные отсутствуют
421	3.1.149	3.1.149			данные отсутствуют	47:10:1007001:9	адрес отсутствует
422	3.1.150	3.1.151	104°14.0'	3.54	данные отсутствуют	47:10:1007001:7	г.Санкт-Петербург, просп.Дачный, д.10/7, кв.99



ДОКУМЕНТ ПОДПИСАН
ЭЛЕКТРОННОЙ ПОДПИСЬЮ

Сертификат: 00BV056B7401CB38D2B3576ACDC8425108

Владелец: ФЕДЕРАЛЬНАЯ СЛУЖБА ГОСУДАРСТВЕННОЙ

РЕГИСТРАЦИИ, КАДАСТРА И КАРТОГРАФИИ

Действителен: с 27.06.2023 по 19.09.2024

полное наименование должности

инициалы, фамилия

Земельный участок

вид объекта недвижимости

Лист № 16 раздела 3.1

Всего листов раздела 3.1: 23

Всего разделов: 8

Всего листов выписки: 106

13.06.2024г. № КУВИ-001/2024-158801222

Кадастровый номер:

47:10:000000:23767

1	2	3	4	5	6	7	8
423	3.1.151	3.1.152	96°38.7'	29.04	данные отсутствуют	47:10:1007001:7	г.Санкт-Петербург, просп.Дачный, д.10/7, кв.99
424	3.1.152	3.1.153	90°39.1'	37.86	данные отсутствуют	данные отсутствуют	данные отсутствуют
425	3.1.153	3.1.154	87°42.2'	11.48	данные отсутствуют	данные отсутствуют	данные отсутствуют
426	3.1.154	3.1.155	84°49.9'	19.65	данные отсутствуют	данные отсутствуют	данные отсутствуют
427	3.1.155	3.1.156	84°43.7'	133.09	данные отсутствуют	данные отсутствуют	данные отсутствуют
428	3.1.156	3.1.157	85°29.3'	52.88	данные отсутствуют	данные отсутствуют	данные отсутствуют
429	3.1.157	3.1.158	89°53.4'	20.83	данные отсутствуют	данные отсутствуют	данные отсутствуют
430	3.1.158	3.1.159	95°59.0'	122.32	данные отсутствуют	47:10:1009009:14	адрес отсутствует
431	3.1.159	3.1.160	96°35.6'	41.81	данные отсутствуют	данные отсутствуют	данные отсутствуют
432	3.1.160	3.1.161	86°2.4'	65.45	данные отсутствуют	данные отсутствуют	данные отсутствуют
433	3.1.161	3.1.162	80°34.0'	268.23	данные отсутствуют	данные отсутствуют	данные отсутствуют
434	3.1.162	3.1.163	79°59.0'	295.78	данные отсутствуют	данные отсутствуют	данные отсутствуют
435	3.1.163	3.1.164	79°58.5'	99.03	данные отсутствуют	данные отсутствуют	данные отсутствуют
436	3.1.164	3.1.165	168°33.7'	2.62	данные отсутствуют	данные отсутствуют	данные отсутствуют
437	3.1.165	3.1.166	77°59.2'	6.39	данные отсутствуют	данные отсутствуют	данные отсутствуют
438	3.1.166	3.1.1	169°39.8'	9.59	данные отсутствуют	данные отсутствуют	данные отсутствуют
439	4.1.1	4.1.2	92°44.9'	16.47	данные отсутствуют	данные отсутствуют	данные отсутствуют
440	4.1.2	4.1.3	92°28.4'	51.43	данные отсутствуют	данные отсутствуют	данные отсутствуют
441	4.1.3	4.1.4	112°38.3'	2.42	данные отсутствуют	данные отсутствуют	данные отсутствуют
442	4.1.4	4.1.5	139°51.3'	2.59	данные отсутствуют	данные отсутствуют	данные отсутствуют
443	4.1.5	4.1.6	174°53.5'	9.1	данные отсутствуют	данные отсутствуют	данные отсутствуют
444	4.1.6	4.1.7	190°33.5'	2.84	данные отсутствуют	данные отсутствуют	данные отсутствуют
445	4.1.7	4.1.8	213°24.7'	2.85	данные отсутствуют	данные отсутствуют	данные отсутствуют
446	4.1.8	4.1.9	249°5.0'	2.04	данные отсутствуют	данные отсутствуют	данные отсутствуют
447	4.1.9	4.1.10	272°23.6'	70.16	данные отсутствуют	данные отсутствуют	данные отсутствуют
448	4.1.10	4.1.11	5°6.0'	9.34	данные отсутствуют	47:10:1016001:57	данные отсутствуют
449	4.1.11	4.1.1	4°49.4'	8.68	данные отсутствуют	47:10:1014001:40	данные отсутствуют
450	5.1.1	5.1.2	77°37.1'	39.55	данные отсутствуют	данные отсутствуют	данные отсутствуют
451	5.1.2	5.1.3	72°47.2'	8.31	данные отсутствуют	данные отсутствуют	данные отсутствуют



ДОКУМЕНТ ПОДПИСАН
ЭЛЕКТРОННОЙ ПОДПИСЬЮ

Сертификат: 00BV056B7401CB38D2B3576ACDC8425108

Владелец: ФЕДЕРАЛЬНАЯ СЛУЖБА ГОСУДАРСТВЕННОЙ
РЕГИСТРАЦИИ, КАДАСТРА И КАРТОГРАФИИ
Действителен: с 27.06.2023 по 19.09.2024

полное наименование должности

инициалы, фамилия

Земельный участок			
вид объекта недвижимости			
Лист № 17 раздела 3.1	Всего листов раздела 3.1: 23	Всего разделов: 8	Всего листов выписки: 106

13.06.2024г. № КУВИ-001/2024-158801222

Кадастровый номер: 47:10:0000000:23767

1	2	3	4	5	6	7	8
452	5.1.3	5.1.4	165°0.4'	11.33	данные отсутствуют	данные отсутствуют	данные отсутствуют
453	5.1.4	5.1.5	171°0.2'	2.43	данные отсутствуют	данные отсутствуют	данные отсутствуют
454	5.1.5	5.1.6	258°22.9'	48.66	данные отсутствуют	данные отсутствуют	данные отсутствуют
455	5.1.6	5.1.1	349°41.2'	12.4	данные отсутствуют	данные отсутствуют	данные отсутствуют
456	6.1.1	6.1.2	172°12.4'	8.92	данные отсутствуют	данные отсутствуют	данные отсутствуют
457	6.1.2	6.1.3	155°51.2'	4.13	данные отсутствуют	данные отсутствуют	данные отсутствуют
458	6.1.3	6.1.4	140°24.1'	3.91	данные отсутствуют	данные отсутствуют	данные отсутствуют
459	6.1.4	6.1.5	131°44.2'	5.59	данные отсутствуют	данные отсутствуют	данные отсутствуют
460	6.1.5	6.1.6	121°56.6'	37.93	данные отсутствуют	данные отсутствуют	данные отсутствуют
461	6.1.6	6.1.7	122°31.0'	25.45	данные отсутствуют	данные отсутствуют	данные отсутствуют
462	6.1.7	6.1.8	121°12.1'	66.23	данные отсутствуют	данные отсутствуют	данные отсутствуют
463	6.1.8	6.1.9	120°47.3'	24.17	данные отсутствуют	данные отсутствуют	данные отсутствуют
464	6.1.9	6.1.10	122°2.0'	10.56	данные отсутствуют	данные отсутствуют	данные отсутствуют
465	6.1.10	6.1.11	112°30.4'	18.13	данные отсутствуют	данные отсутствуют	данные отсутствуют
466	6.1.11	6.1.12	120°34.9'	122.02	данные отсутствуют	данные отсутствуют	данные отсутствуют
467	6.1.12	6.1.13	120°1.4'	102.01	данные отсутствуют	данные отсутствуют	данные отсутствуют
468	6.1.13	6.1.14	117°2.2'	77.57	данные отсутствуют	данные отсутствуют	данные отсутствуют
469	6.1.14	6.1.15	115°45.9'	38.76	данные отсутствуют	данные отсутствуют	данные отсутствуют
470	6.1.15	6.1.16	115°22.3'	40.16	данные отсутствуют	данные отсутствуют	данные отсутствуют
471	6.1.16	6.1.17	113°8.9'	45.76	данные отсутствуют	данные отсутствуют	данные отсутствуют
472	6.1.17	6.1.18	108°36.1'	109.29	данные отсутствуют	данные отсутствуют	данные отсутствуют
473	6.1.18	6.1.19	101°54.5'	26.99	данные отсутствуют	данные отсутствуют	данные отсутствуют
474	6.1.19	6.1.20	99°6.2'	78.37	данные отсутствуют	данные отсутствуют	данные отсутствуют
475	6.1.20	6.1.21	95°41.8'	120.19	данные отсутствуют	данные отсутствуют	данные отсутствуют
476	6.1.21	6.1.22	97°38.8'	64.55	данные отсутствуют	данные отсутствуют	данные отсутствуют
477	6.1.22	6.1.23	103°23.8'	13.68	данные отсутствуют	данные отсутствуют	данные отсутствуют
478	6.1.23	6.1.24	114°15.8'	12.58	данные отсутствуют	данные отсутствуют	данные отсутствуют
479	6.1.24	6.1.25	124°13.9'	18.51	данные отсутствуют	данные отсутствуют	данные отсутствуют
480	6.1.25	6.1.26	135°27.8'	15.74	данные отсутствуют	данные отсутствуют	данные отсутствуют



ДОКУМЕНТ ПОДПИСАН
ЭЛЕКТРОННОЙ ПОДПИСЬЮ

Сертификат: 00BV056B7401CB38D2B3576ACDC8425108

Владелец: ФЕДЕРАЛЬНАЯ СЛУЖБА ГОСУДАРСТВЕННОЙ

РЕГИСТРАЦИИ, КАДАСТРА И КАРТОГРАФИИ

Действителен: с 27.06.2023 по 19.09.2024

полное наименование должности

инициалы, фамилия

Земельный участок

вид объекта недвижимости

Лист № 18 раздела 3.1

Всего листов раздела 3.1: 23

Всего разделов: 8

Всего листов выписки: 106

13.06.2024г. № КУВИ-001/2024-158801222

Кадастровый номер:

47:10:000000:23767

1	2	3	4	5	6	7	8
481	6.1.26	6.1.27	138°54.8'	16.78	данные отсутствуют	данные отсутствуют	данные отсутствуют
482	6.1.27	6.1.28	149°36.8'	25.23	данные отсутствуют	данные отсутствуют	данные отсутствуют
483	6.1.28	6.1.29	155°11.9'	21.5	данные отсутствуют	данные отсутствуют	данные отсутствуют
484	6.1.29	6.1.30	162°42.4'	22.71	данные отсутствуют	данные отсутствуют	данные отсутствуют
485	6.1.30	6.1.31	172°59.1'	22.6	данные отсутствуют	данные отсутствуют	данные отсутствуют
486	6.1.31	6.1.32	180°10.3'	23.29	данные отсутствуют	данные отсутствуют	данные отсутствуют
487	6.1.32	6.1.33	183°45.1'	12.08	данные отсутствуют	данные отсутствуют	данные отсутствуют
488	6.1.33	6.1.34	185°10.9'	56.46	данные отсутствуют	данные отсутствуют	данные отсутствуют
489	6.1.34	6.1.35	187°6.1'	15.53	данные отсутствуют	данные отсутствуют	данные отсутствуют
490	6.1.35	6.1.36	191°25.1'	43.29	данные отсутствуют	данные отсутствуют	данные отсутствуют
491	6.1.36	6.1.37	194°31.4'	28.23	данные отсутствуют	данные отсутствуют	данные отсутствуют
492	6.1.37	6.1.38	196°8.6'	49.45	данные отсутствуют	данные отсутствуют	данные отсутствуют
493	6.1.38	6.1.39	199°22.9'	24.5	данные отсутствуют	данные отсутствуют	данные отсутствуют
494	6.1.39	6.1.40	197°25.7'	25.57	данные отсутствуют	данные отсутствуют	данные отсутствуют
495	6.1.40	6.1.41	199°51.9'	26.49	данные отсутствуют	данные отсутствуют	данные отсутствуют
496	6.1.41	6.1.42	198°23.7'	27.09	данные отсутствуют	данные отсутствуют	данные отсутствуют
497	6.1.42	6.1.43	198°19.4'	27.42	данные отсутствуют	данные отсутствуют	данные отсутствуют
498	6.1.43	6.1.44	199°21.4'	26.91	данные отсутствуют	данные отсутствуют	данные отсутствуют
499	6.1.44	6.1.45	196°54.7'	26.64	данные отсутствуют	данные отсутствуют	данные отсутствуют
500	6.1.45	6.1.46	187°7.0'	17.84	данные отсутствуют	данные отсутствуют	данные отсутствуют
501	6.1.46	6.1.47	175°38.9'	15.95	данные отсутствуют	данные отсутствуют	данные отсутствуют
502	6.1.47	6.1.48	171°54.7'	23.17	данные отсутствуют	данные отсутствуют	данные отсутствуют
503	6.1.48	6.1.49	169°58.1'	18.03	данные отсутствуют	данные отсутствуют	данные отсутствуют
504	6.1.49	6.1.50	158°44.8'	8.55	данные отсутствуют	данные отсутствуют	данные отсутствуют
505	6.1.50	6.1.51	168°11.3'	90.19	данные отсутствуют	данные отсутствуют	данные отсутствуют
506	6.1.51	6.1.52	167°58.4'	55.19	данные отсутствуют	данные отсутствуют	данные отсутствуют
507	6.1.52	6.1.53	172°5.9'	52.23	данные отсутствуют	данные отсутствуют	данные отсутствуют
508	6.1.53	6.1.54	165°58.3'	33	данные отсутствуют	данные отсутствуют	данные отсутствуют
509	6.1.54	6.1.55	169°2.8'	49.74	данные отсутствуют	данные отсутствуют	данные отсутствуют



ДОКУМЕНТ ПОДПИСАН
ЭЛЕКТРОННОЙ ПОДПИСЬЮ

Сертификат: 00BV056B7401CB38D2B3576ACDC8425108

Владелец: ФЕДЕРАЛЬНАЯ СЛУЖБА ГОСУДАРСТВЕННОЙ

РЕГИСТРАЦИИ, КАДАСТРА И КАРТОГРАФИИ

Действителен: с 27.06.2023 по 19.09.2024

полное наименование должности

инициалы, фамилия

Земельный участок

вид объекта недвижимости

Лист № 19 раздела 3.1

Всего листов раздела 3.1: 23

Всего разделов: 8

Всего листов выписки: 106

13.06.2024г. № КУВИ-001/2024-158801222

Кадастровый номер:

47:10:000000:23767

1	2	3	4	5	6	7	8
510	6.1.55	6.1.56	167°47.5'	97.83	данные отсутствуют	данные отсутствуют	данные отсутствуют
511	6.1.56	6.1.57	169°59.2'	52.73	данные отсутствуют	данные отсутствуют	данные отсутствуют
512	6.1.57	6.1.58	153°15.5'	5.8	данные отсутствуют	данные отсутствуют	данные отсутствуют
513	6.1.58	6.1.59	130°38.9'	4.01	данные отсутствуют	данные отсутствуют	данные отсутствуют
514	6.1.59	6.1.60	118°37.9'	34.85	данные отсутствуют	данные отсутствуют	данные отсутствуют
515	6.1.60	6.1.61	102°15.1'	43.12	данные отсутствуют	данные отсутствуют	данные отсутствуют
516	6.1.61	6.1.62	89°57.5'	13.92	данные отсутствуют	данные отсутствуют	данные отсутствуют
517	6.1.62	6.1.63	81°30.3'	14.42	данные отсутствуют	данные отсутствуют	данные отсутствуют
518	6.1.63	6.1.64	74°28.9'	45.93	данные отсутствуют	данные отсутствуют	данные отсутствуют
519	6.1.64	6.1.65	78°34.7'	12.07	данные отсутствуют	данные отсутствуют	данные отсутствуют
520	6.1.65	6.1.66	84°56.0'	11.78	данные отсутствуют	данные отсутствуют	данные отсутствуют
521	6.1.66	6.1.67	95°48.7'	11.75	данные отсутствуют	данные отсутствуют	данные отсутствуют
522	6.1.67	6.1.68	110°2.7'	49.86	данные отсутствуют	данные отсутствуют	данные отсутствуют
523	6.1.68	6.1.69	109°28.1'	179.46	данные отсутствуют	данные отсутствуют	данные отсутствуют
524	6.1.69	6.1.70	109°53.3'	86.74	данные отсутствуют	данные отсутствуют	данные отсутствуют
525	6.1.70	6.1.71	117°59.7'	31.36	данные отсутствуют	данные отсутствуют	данные отсутствуют
526	6.1.71	6.1.72	127°30.1'	26.12	данные отсутствуют	данные отсутствуют	данные отсутствуют
527	6.1.72	6.1.73	137°11.0'	26.54	данные отсутствуют	данные отсутствуют	данные отсутствуют
528	6.1.73	6.1.74	141°48.0'	30.58	данные отсутствуют	данные отсутствуют	данные отсутствуют
529	6.1.74	6.1.75	191°9.5'	24.65	данные отсутствуют	47:10:1012001:3	данные отсутствуют
530	6.1.75	6.1.76	325°4.1'	12.3	данные отсутствуют	данные отсутствуют	данные отсутствуют
531	6.1.76	6.1.77	321°49.3'	33.63	данные отсутствуют	данные отсутствуют	данные отсутствуют
532	6.1.77	6.1.78	317°10.1'	24.29	данные отсутствуют	данные отсутствуют	данные отсутствуют
533	6.1.78	6.1.79	307°28.5'	23.11	данные отсутствуют	данные отсутствуют	данные отсутствуют
534	6.1.79	6.1.80	298°1.6'	28.58	данные отсутствуют	данные отсутствуют	данные отсутствуют
535	6.1.80	6.1.81	289°29.1'	312.38	данные отсутствуют	данные отсутствуют	данные отсутствуют
536	6.1.81	6.1.82	275°58.7'	8.06	данные отсутствуют	данные отсутствуют	данные отсутствуют
537	6.1.82	6.1.83	267°22.1'	8.93	данные отсутствуют	данные отсутствуют	данные отсутствуют
538	6.1.83	6.1.84	258°34.6'	9.9	данные отсутствуют	данные отсутствуют	данные отсутствуют



ДОКУМЕНТ ПОДПИСАН
ЭЛЕКТРОННОЙ ПОДПИСЬЮ

Сертификат: 00BV056B7401CB38D2B3576ACDC8425108

Владелец: ФЕДЕРАЛЬНАЯ СЛУЖБА ГОСУДАРСТВЕННОЙ

РЕГИСТРАЦИИ, КАДАСТРА И КАРТОГРАФИИ

Действителен: с 27.06.2023 по 19.09.2024

полное наименование должности

инициалы, фамилия

Земельный участок

вид объекта недвижимости

Лист № 20 раздела 3.1

Всего листов раздела 3.1: 23

Всего разделов: 8

Всего листов выписки: 106

13.06.2024г. № КУВИ-001/2024-158801222

Кадастровый номер:

47:10:0000000:23767

1	2	3	4	5	6	7	8
539	6.1.84	6.1.85	253°50.9'	46.44	данные отсутствуют	данные отсутствуют	данные отсутствуют
540	6.1.85	6.1.86	261°31.4'	17.1	данные отсутствуют	данные отсутствуют	данные отсутствуют
541	6.1.86	6.1.87	269°55.7'	16.25	данные отсутствуют	данные отсутствуют	данные отсутствуют
542	6.1.87	6.1.88	275°40.7'	23.55	данные отсутствуют	данные отсутствуют	данные отсутствуют
543	6.1.88	6.1.89	282°16.7'	19.84	данные отсутствуют	данные отсутствуют	данные отсутствуют
544	6.1.89	6.1.90	293°10.9'	51.24	данные отсутствуют	данные отсутствуют	данные отсутствуют
545	6.1.90	6.1.91	299°10.6'	5.5	данные отсутствуют	данные отсутствуют	данные отсутствуют
546	6.1.91	6.1.92	331°38.2'	4.27	данные отсутствуют	данные отсутствуют	данные отсутствуют
547	6.1.92	6.1.93	349°26.0'	133.12	данные отсутствуют	данные отсутствуют	данные отсутствуют
548	6.1.93	6.1.94	348°51.1'	85.9	данные отсутствуют	данные отсутствуют	данные отсутствуют
549	6.1.94	6.1.95	349°35.0'	155.1	данные отсутствуют	данные отсутствуют	данные отсутствуют
550	6.1.95	6.1.96	349°10.7'	93.57	данные отсутствуют	данные отсутствуют	данные отсутствуют
551	6.1.96	6.1.97	350°20.9'	39.72	данные отсутствуют	47:10:1016001:92(1)	адрес отсутствует
552	6.1.97	6.1.98	6°28.0'	11.54	данные отсутствуют	данные отсутствуют	данные отсутствуют
553	6.1.98	6.1.99	6°1.7'	5.9	данные отсутствуют	данные отсутствуют	данные отсутствуют
554	6.1.99	6.1.100	17°11.0'	284.01	данные отсутствуют	данные отсутствуют	данные отсутствуют
555	6.1.100	6.1.101	9°44.5'	25.23	данные отсутствуют	данные отсутствуют	данные отсутствуют
556	6.1.101	6.1.102	6°10.9'	48.1	данные отсутствуют	данные отсутствуют	данные отсутствуют
557	6.1.102	6.1.103	3°44.5'	41.98	данные отсутствуют	данные отсутствуют	данные отсутствуют
558	6.1.103	6.1.104	359°24.7'	26.29	данные отсутствуют	данные отсутствуют	данные отсутствуют
559	6.1.104	6.1.105	354°57.1'	16.59	данные отсутствуют	данные отсутствуют	данные отсутствуют
560	6.1.105	6.1.106	339°16.1'	27.94	данные отсутствуют	данные отсутствуют	данные отсутствуют
561	6.1.106	6.1.107	326°2.3'	35.64	данные отсутствуют	данные отсутствуют	данные отсутствуют
562	6.1.107	6.1.108	316°25.4'	29.61	данные отсутствуют	данные отсутствуют	данные отсутствуют
563	6.1.108	6.1.109	309°19.6'	13.02	данные отсутствуют	данные отсутствуют	данные отсутствуют
564	6.1.109	6.1.110	292°20.3'	12.87	данные отсутствуют	данные отсутствуют	данные отсутствуют
565	6.1.110	6.1.111	279°40.3'	42.98	данные отсутствуют	47:10:1016001:111	195276, г. Санкт-Петербург, ул. Демьяна Бедного, д. 24, к. 1 литер а, кв. 24
566	6.1.111	6.1.112	275°48.0'	154.57	данные отсутствуют	47:10:1016001:111	195276, г. Санкт-Петербург, ул. Демьяна Бедного, д. 24, к. 1 литер а, кв. 24



ДОКУМЕНТ ПОДПИСАН
ЭЛЕКТРОННОЙ ПОДПИСЬЮ

Сертификат: 00BV056B7401CB38D2B3576ACDC8425108

Владелец: ФЕДЕРАЛЬНАЯ СЛУЖБА ГОСУДАРСТВЕННОЙ

РЕГИСТРАЦИИ, КАДАСТРА И КАРТОГРАФИИ

Действителен: с 27.06.2023 по 19.09.2024

полное наименование должности

инициалы, фамилия

Земельный участок

вид объекта недвижимости

Лист № 21 раздела 3.1

Всего листов раздела 3.1: 23

Всего разделов: 8

Всего листов выписки: 106

13.06.2024г. № КУВИ-001/2024-158801222

Кадастровый номер:

47:10:000000:23767

1	2	3	4	5	6	7	8
567	6.1.112	6.1.113	272°48.1'	41.53	данные отсутствуют	47:10:1016001:111	195276, г. Санкт-Петербург, ул. Демьяна Бедного, д. 24, к. 1 литер а, кв. 24
568	6.1.113	6.1.114	281°20.0'	54.04	данные отсутствуют	данные отсутствуют	данные отсутствуют
569	6.1.114	6.1.115	286°1.9'	86.14	данные отсутствуют	данные отсутствуют	данные отсутствуют
570	6.1.115	6.1.116	291°35.5'	83.67	данные отсутствуют	данные отсутствуют	данные отсутствуют
571	6.1.116	6.1.117	295°26.7'	100.24	данные отсутствуют	данные отсутствуют	данные отсутствуют
572	6.1.117	6.1.118	298°25.2'	55.83	данные отсутствуют	данные отсутствуют	данные отсутствуют
573	6.1.118	6.1.119	300°34.1'	250.03	данные отсутствуют	данные отсутствуют	данные отсутствуют
574	6.1.119	6.1.120	301°35.0'	157.29	данные отсутствуют	данные отсутствуют	данные отсутствуют
575	6.1.120	6.1.121	288°55.7'	3.3	данные отсутствуют	данные отсутствуют	данные отсутствуют
576	6.1.121	6.1.122	274°20.1'	2.78	данные отсутствуют	данные отсутствуют	данные отсутствуют
577	6.1.122	6.1.123	259°48.2'	3.33	данные отсутствуют	данные отсутствуют	данные отсутствуют
578	6.1.123	6.1.124	255°35.5'	3.74	данные отсутствуют	данные отсутствуют	данные отсутствуют
579	6.1.124	6.1.125	244°47.9'	3.01	данные отсутствуют	данные отсутствуют	данные отсутствуют
580	6.1.125	6.1.126	30°40.6'	13.66	данные отсутствуют	данные отсутствуют	данные отсутствуют
581	6.1.126	6.1.127	30°42.7'	21.03	данные отсутствуют	данные отсутствуют	данные отсутствуют
582	6.1.127	6.1.1	30°39.1'	5.65	данные отсутствуют	данные отсутствуют	данные отсутствуют
583	7.1.1	7.1.2	344°54.1'	12.44	данные отсутствуют	данные отсутствуют	данные отсутствуют
584	7.1.2	7.1.3	73°2.8'	35.73	данные отсутствуют	данные отсутствуют	данные отсутствуют
585	7.1.3	7.1.4	70°21.5'	6.01	данные отсутствуют	данные отсутствуют	данные отсутствуют
586	7.1.4	7.1.5	69°30.5'	27.94	данные отсутствуют	данные отсутствуют	данные отсутствуют
587	7.1.5	7.1.6	67°35.4'	5.25	данные отсутствуют	данные отсутствуют	данные отсутствуют
588	7.1.6	7.1.7	68°28.7'	73.55	данные отсутствуют	данные отсутствуют	данные отсутствуют
589	7.1.7	7.1.8	70°49.8'	36.73	данные отсутствуют	данные отсутствуют	данные отсутствуют
590	7.1.8	7.1.9	68°46.9'	15.89	данные отсутствуют	данные отсутствуют	данные отсутствуют
591	7.1.9	7.1.10	67°36.8'	26.39	данные отсутствуют	данные отсутствуют	данные отсутствуют
592	7.1.10	7.1.11	69°32.8'	29.62	данные отсутствуют	данные отсутствуют	данные отсутствуют
593	7.1.11	7.1.12	68°1.0'	12.88	данные отсутствуют	данные отсутствуют	данные отсутствуют
594	7.1.12	7.1.13	62°2.5'	3.86	данные отсутствуют	данные отсутствуют	данные отсутствуют
595	7.1.13	7.1.14	57°50.3'	41.4	данные отсутствуют	данные отсутствуют	данные отсутствуют



ДОКУМЕНТ ПОДПИСАН
ЭЛЕКТРОННОЙ ПОДПИСЬЮ

Сертификат: 00BV056B7401CB38D2B3576ACDC8425108

Владелец: ФЕДЕРАЛЬНАЯ СЛУЖБА ГОСУДАРСТВЕННОЙ

РЕГИСТРАЦИИ, КАДАСТРА И КАРТОГРАФИИ

Действителен: с 27.06.2023 по 19.09.2024

полное наименование должности

инициалы, фамилия

Земельный участок

вид объекта недвижимости

Лист № 22 раздела 3.1

Всего листов раздела 3.1: 23

Всего разделов: 8

Всего листов выписки: 106

13.06.2024г. № КУВИ-001/2024-158801222

Кадастровый номер:

47:10:0000000:23767

1	2	3	4	5	6	7	8
596	7.1.14	7.1.15	52°45.6'	6.81	данные отсутствуют	данные отсутствуют	данные отсутствуют
597	7.1.15	7.1.16	44°7.4'	24.94	данные отсутствуют	данные отсутствуют	данные отсутствуют
598	7.1.16	7.1.17	313°37.2'	12.63	данные отсутствуют	данные отсутствуют	данные отсутствуют
599	7.1.17	7.1.18	8°31.1'	17.15	данные отсутствуют	данные отсутствуют	данные отсутствуют
600	7.1.18	7.1.19	123°18.5'	19.19	данные отсутствуют	47:10:0000000:23725(1)	адрес отсутствует
601	7.1.19	7.1.20	120°43.4'	13.88	данные отсутствуют	данные отсутствуют	данные отсутствуют
602	7.1.20	7.1.21	118°42.1'	66.19	данные отсутствуют	данные отсутствуют	данные отсутствуют
603	7.1.21	7.1.22	120°15.7'	70.18	данные отсутствуют	данные отсутствуют	данные отсутствуют
604	7.1.22	7.1.23	207°46.4'	1.7	данные отсутствуют	данные отсутствуют	данные отсутствуют
605	7.1.23	7.1.24	208°0.0'	6.97	данные отсутствуют	данные отсутствуют	данные отсутствуют
606	7.1.24	7.1.25	207°58.3'	15.86	данные отсутствуют	данные отсутствуют	данные отсутствуют
607	7.1.25	7.1.26	208°3.8'	3.76	данные отсутствуют	данные отсутствуют	данные отсутствуют
608	7.1.26	7.1.27	210°42.0'	1.12	данные отсутствуют	данные отсутствуют	данные отсутствуют
609	7.1.27	7.1.28	357°43.7'	6.05	данные отсутствуют	данные отсутствуют	данные отсутствуют
610	7.1.28	7.1.29	345°22.7'	3.57	данные отсутствуют	данные отсутствуют	данные отсутствуют
611	7.1.29	7.1.30	320°20.2'	5.7	данные отсутствуют	данные отсутствуют	данные отсутствуют
612	7.1.30	7.1.31	301°57.5'	60.19	данные отсутствуют	данные отсутствуют	данные отсутствуют
613	7.1.31	7.1.32	298°52.6'	28.62	данные отсутствуют	данные отсутствуют	данные отсутствуют
614	7.1.32	7.1.33	24°10.4'	3.32	данные отсутствуют	47:10:1009001:225	данные отсутствуют
615	7.1.33	7.1.34	292°49.1'	32.1	данные отсутствуют	47:10:1009001:225	данные отсутствуют
616	7.1.34	7.1.35	296°21.0'	2.39	данные отсутствуют	данные отсутствуют	данные отсутствуют
617	7.1.35	7.1.36	283°27.7'	3.87	данные отсутствуют	данные отсутствуют	данные отсутствуют
618	7.1.36	7.1.37	263°47.2'	2.49	данные отсутствуют	данные отсутствуют	данные отсутствуют
619	7.1.37	7.1.38	236°44.2'	2.61	данные отсутствуют	данные отсутствуют	данные отсутствуют
620	7.1.38	7.1.39	222°59.6'	11.51	данные отсутствуют	данные отсутствуют	данные отсутствуют
621	7.1.39	7.1.40	229°40.0'	36.59	данные отсутствуют	данные отсутствуют	данные отсутствуют
622	7.1.40	7.1.41	240°54.2'	32.59	данные отсутствуют	данные отсутствуют	данные отсутствуют
623	7.1.41	7.1.42	249°13.7'	97.7	данные отсутствуют	данные отсутствуют	данные отсутствуют
624	7.1.42	7.1.43	249°9.5'	97.59	данные отсутствуют	данные отсутствуют	данные отсутствуют



ДОКУМЕНТ ПОДПИСАН
ЭЛЕКТРОННОЙ ПОДПИСЬЮ

Сертификат: 00BV056B7401CB38D2B3576ACDC8425108

Владелец: ФЕДЕРАЛЬНАЯ СЛУЖБА ГОСУДАРСТВЕННОЙ

РЕГИСТРАЦИИ, КАДАСТРА И КАРТОГРАФИИ

Действителен: с 27.06.2023 по 19.09.2024

полное наименование должности

инициалы, фамилия

Земельный участок							
вид объекта недвижимости							
Лист № 23 раздела 3.1		Всего листов раздела 3.1: 23			Всего разделов: 8		Всего листов выписки: 106
13.06.2024г. № КУВИ-001/2024-158801222							
Кадастровый номер:				47:10:0000000:23767			
1	2	3	4	5	6	7	8
625	7.1.43	7.1.44	249°36.4`	62.36	данные отсутствуют	данные отсутствуют	данные отсутствуют
626	7.1.43	7.1.43			данные отсутствуют	47:10:1009001:30	194156, Санкт-Петербург г, г. Санкт-Петербург, пр-кт. 2-й Муринский, д. 10, к. 1, кв. 200
627	7.1.44	7.1.45	247°34.7`	12.87	данные отсутствуют	данные отсутствуют	данные отсутствуют
628	7.1.45	7.1.1	350°46.2`	1.62	данные отсутствуют	данные отсутствуют	данные отсутствуют



ДОКУМЕНТ ПОДПИСАН
ЭЛЕКТРОННОЙ ПОДПИСЬЮ

Сертификат: 00ВВ056В7401СВ38D2В3576АСDC8425108

Владелец: ФЕДЕРАЛЬНАЯ СЛУЖБА ГОСУДАРСТВЕННОЙ
РЕГИСТРАЦИИ, КАДАСТРА И КАРТОГРАФИИ
Действителен: с 27.06.2023 по 19.09.2024

ПОЛНОЕ НАИМЕНОВАНИЕ ДОЛЖНОСТИ

инициалы, фамилия

Выписка из Единого государственного реестра недвижимости об объекте недвижимости

Описание местоположения земельного участка

Земельный участок			
вид объекта недвижимости			
Лист № 1 раздела 3.2	Всего листов раздела 3.2: 22	Всего разделов: 8	Всего листов выписки: 106
13.06.2024г. № КУВИ-001/2024-158801222			
Кадастровый номер:		47:10:0000000:23767	

Сведения о характерных точках границы земельного участка				
Система координат МСК 47 зона 2				
Номер точки	Координаты, м		Описание закрепления на местности	Средняя квадратичная погрешность определения координат характерных точек границ земельного участка, м
	X	Y		
1	2	3	4	5
1	474697.46	2351342.64	Закрепление отсутствует	0.5
2	474709.47	2351339.4	Закрепление отсутствует	0.5
3	474719.89	2351373.58	Закрепление отсутствует	0.5
4	474721.91	2351379.24	Закрепление отсутствует	0.5
5	474731.69	2351405.41	Закрепление отсутствует	0.5
6	474733.69	2351410.26	Закрепление отсутствует	0.5
7	474760.67	2351478.68	Закрепление отсутствует	0.5
8	474772.73	2351513.37	Закрепление отсутствует	0.5
9	474778.48	2351528.18	Закрепление отсутствует	0.5
10	474788.53	2351552.58	Закрепление отсутствует	0.5
11	474798.88	2351580.33	Закрепление отсутствует	0.5
12	474803.7	2351592.27	Закрепление отсутствует	0.5
13	474805.51	2351595.68	Закрепление отсутствует	0.5
14	474827.55	2351630.73	Закрепление отсутствует	0.5
15	474831.67	2351636.15	Закрепление отсутствует	0.5
16	474849.57	2351653.51	Закрепление отсутствует	0.5
17	474858.28	2351644.37	Закрепление отсутствует	0.5
18	474875.24	2351646.91	Закрепление отсутствует	0.5
19	474864.7	2351662.95	Закрепление отсутствует	0.5
20	474857.61	2351674.88	Закрепление отсутствует	0.5
21	474825.82	2351732.94	Закрепление отсутствует	0.5
22	474790.45	2351793.56	Закрепление отсутствует	0.5

 ДОКУМЕНТ ПОДПИСАН ЭЛЕКТРОННОЙ ПОДПИСЬЮ Сертификат: 00ВВ056В7401СВ38D2В3576АСDС8425108 Владелец: ФЕДЕРАЛЬНАЯ СЛУЖБА ГОСУДАРСТВЕННОЙ РЕГИСТРАЦИИ, КАДАСТРА И КАРТОГРАФИИ Действителен: с 27.06.2023 по 19.09.2024	инициалы, фамилия
полное наименование должности	

Земельный участок			
вид объекта недвижимости			

Лист № 2 раздела 3.2	Всего листов раздела 3.2: 22	Всего разделов: 8	Всего листов выписки: 106
----------------------	------------------------------	-------------------	---------------------------

13.06.2024г. № КУВИ-001/2024-158801222

Кадастровый номер: 47:10:0000000:23767

1	2	3	4	5
23	474788.95	2351792.77	Закрепление отсутствует	0.5
24	474782.8	2351789.5	Закрепление отсутствует	0.5
25	474768.79	2351782.06	Закрепление отсутствует	0.5
26	474765.47	2351780.29	Закрепление отсутствует	0.5
27	474764.51	2351779.72	Закрепление отсутствует	0.5
28	474770.56	2351779.48	Закрепление отсутствует	0.5
29	474774.01	2351778.58	Закрепление отсутствует	0.5
30	474778.4	2351774.94	Закрепление отсутствует	0.5
31	474810.26	2351723.87	Закрепление отсутствует	0.5
32	474824.08	2351698.81	Закрепление отсутствует	0.5
33	474827.11	2351700.17	Закрепление отсутствует	0.5
34	474839.56	2351670.58	Закрепление отсутствует	0.5
35	474840.62	2351668.44	Закрепление отсутствует	0.5
36	474841.52	2351664.68	Закрепление отсутствует	0.5
37	474841.25	2351662.2	Закрепление отсутствует	0.5
38	474839.82	2351660.02	Закрепление отсутствует	0.5
39	474831.4	2351652.17	Закрепление отсутствует	0.5
40	474807.72	2351624.28	Закрепление отсутствует	0.5
41	474791.87	2351595.8	Закрепление отсутствует	0.5
42	474757.22	2351504.45	Закрепление отсутствует	0.5
43	474722.5	2351413.25	Закрепление отсутствует	0.5
44	474700.77	2351354.8	Закрепление отсутствует	0.5
45	474695.86	2351342.9	Закрепление отсутствует	0.5
1	474697.46	2351342.64	Закрепление отсутствует	0.5
1	474303.13	2351552.02	Закрепление отсутствует	0.5
2	474294.29	2351553.23	Закрепление отсутствует	0.5
3	474290.52	2351554.92	Закрепление отсутствует	0.5
4	474287.51	2351557.41	Закрепление отсутствует	0.5
5	474283.79	2351561.58	Закрепление отсутствует	0.5



ДОКУМЕНТ ПОДПИСАН
ЭЛЕКТРОННОЙ ПОДПИСЬЮ

Сертификат: 00ВВ056В7401СВ38D2В3576АСDC8425108

Владелец: ФЕДЕРАЛЬНАЯ СЛУЖБА ГОСУДАРСТВЕННОЙ

РЕГИСТРАЦИИ, КАДАСТРА И КАРТОГРАФИИ

Действителен: с 27.06.2023 по 19.09.2024

полное наименование должности

инициалы, фамилия

Земельный участок			
вид объекта недвижимости			

Лист № 3 раздела 3.2	Всего листов раздела 3.2: 22	Всего разделов: 8	Всего листов выписки: 106
----------------------	------------------------------	-------------------	---------------------------

13.06.2024г. № КУВИ-001/2024-158801222	
Кадастровый номер:	47:10:000000:23767

1	2	3	4	5
6	474263.72	2351593.77	Закрепление отсутствует	0.5
7	474250.04	2351615.23	Закрепление отсутствует	0.5
8	474215.73	2351671.88	Закрепление отсутствует	0.5
9	474203.36	2351692.64	Закрепление отсутствует	0.5
10	474197.76	2351701.59	Закрепление отсутствует	0.5
11	474190.82	2351718.34	Закрепление отсутствует	0.5
12	474128.74	2351823.39	Закрепление отсутствует	0.5
13	474077.7	2351911.71	Закрепление отсутствует	0.5
14	474042.44	2351980.8	Закрепление отсутствует	0.5
15	474025.59	2352015.71	Закрепление отсутствует	0.5
16	474008.38	2352052	Закрепление отсутствует	0.5
17	473990.39	2352094.08	Закрепление отсутствует	0.5
18	473955.53	2352197.66	Закрепление отсутствует	0.5
19	473949.96	2352224.07	Закрепление отсутствует	0.5
20	473937.56	2352301.45	Закрепление отсутствует	0.5
21	473925.63	2352421.05	Закрепление отсутствует	0.5
22	473917.04	2352485.03	Закрепление отсутствует	0.5
23	473913.87	2352498.34	Закрепление отсутствует	0.5
24	473908.7	2352509.81	Закрепление отсутствует	0.5
25	473898.29	2352525.11	Закрепление отсутствует	0.5
26	473887.07	2352536.15	Закрепление отсутствует	0.5
27	473874.42	2352547.18	Закрепление отсутствует	0.5
28	473852.66	2352559.94	Закрепление отсутствует	0.5
29	473833.14	2352568.96	Закрепление отсутствует	0.5
30	473811.46	2352575.71	Закрепление отсутствует	0.5
31	473789.03	2352578.47	Закрепление отсутствует	0.5
32	473765.74	2352578.4	Закрепление отсутствует	0.5
33	473753.69	2352577.61	Закрепление отсутствует	0.5
34	473697.46	2352572.51	Закрепление отсутствует	0.5



ДОКУМЕНТ ПОДПИСАН
ЭЛЕКТРОННОЙ ПОДПИСЬЮ

Сертификат: 00ВВ056В7401СВ38D2В3576АСDC8425108

Владелец: ФЕДЕРАЛЬНАЯ СЛУЖБА ГОСУДАРСТВЕННОЙ

РЕГИСТРАЦИИ, КАДАСТРА И КАРТОГРАФИИ

Действителен: с 27.06.2023 по 19.09.2024

полное наименование должности

инициалы, фамилия

Земельный участок			
вид объекта недвижимости			

Лист № 4 раздела 3.2	Всего листов раздела 3.2: 22	Всего разделов: 8	Всего листов выписки: 106
----------------------	------------------------------	-------------------	---------------------------

13.06.2024г. № КУВИ-001/2024-158801222

Кадастровый номер: 47:10:0000000:23767

1	2	3	4	5
35	473682.05	2352570.59	Закрепление отсутствует	0.5
36	473639.62	2352562.02	Закрепление отсутствует	0.5
37	473612.29	2352554.94	Закрепление отсутствует	0.5
38	473564.79	2352541.19	Закрепление отсутствует	0.5
39	473541.68	2352533.06	Закрепление отсутствует	0.5
40	473517.28	2352525.4	Закрепление отсутствует	0.5
41	473492.37	2352516.4	Закрепление отсутствует	0.5
42	473466.66	2352507.85	Закрепление отсутствует	0.5
43	473440.63	2352499.23	Закрепление отсутствует	0.5
44	473415.24	2352490.31	Закрепление отсутствует	0.5
45	473389.75	2352482.56	Закрепление отсутствует	0.5
46	473372.05	2352480.35	Закрепление отсутствует	0.5
47	473356.15	2352481.56	Закрепление отсутствует	0.5
48	473333.21	2352484.82	Закрепление отсутствует	0.5
49	473315.46	2352487.96	Закрепление отсутствует	0.5
50	473307.49	2352491.06	Закрепление отсутствует	0.5
51	473219.21	2352509.52	Закрепление отсутствует	0.5
52	473165.23	2352521.02	Закрепление отсутствует	0.5
53	473113.5	2352528.2	Закрепление отсутствует	0.5
54	473081.48	2352536.2	Закрепление отсутствует	0.5
55	473032.65	2352545.65	Закрепление отсутствует	0.5
56	472937.03	2352566.34	Закрепление отсутствует	0.5
57	472885.1	2352575.51	Закрепление отсутствует	0.5
58	472879.92	2352578.12	Закрепление отсутствует	0.5
59	472877.31	2352581.16	Закрепление отсутствует	0.5
60	472860.61	2352611.75	Закрепление отсутствует	0.5
61	472851.46	2352653.89	Закрепление отсутствует	0.5
62	472851.47	2352667.81	Закрепление отсутствует	0.5
63	472853.6	2352682.07	Закрепление отсутствует	0.5



ДОКУМЕНТ ПОДПИСАН
ЭЛЕКТРОННОЙ ПОДПИСЬЮ

Сертификат: 00ВВ056В7401СВ38D2В3576АСDC8425108

Владелец: ФЕДЕРАЛЬНАЯ СЛУЖБА ГОСУДАРСТВЕННОЙ

РЕГИСТРАЦИИ, КАДАСТРА И КАРТОГРАФИИ

Действителен: с 27.06.2023 по 19.09.2024

полное наименование должности

инициалы, фамилия

Земельный участок			
вид объекта недвижимости			

Лист № 5 раздела 3.2	Всего листов раздела 3.2: 22	Всего разделов: 8	Всего листов выписки: 106
----------------------	------------------------------	-------------------	---------------------------

13.06.2024г. № КУВИ-001/2024-158801222

Кадастровый номер: 47:10:0000000:23767

1	2	3	4	5
64	472865.89	2352726.33	Закрепление отсутствует	0.5
65	472868.28	2352738.16	Закрепление отсутствует	0.5
66	472869.32	2352749.89	Закрепление отсутствует	0.5
67	472868.13	2352761.58	Закрепление отсутствует	0.5
68	472851.04	2352808.42	Закрепление отсутствует	0.5
69	472791.23	2352977.62	Закрепление отсутствует	0.5
70	472761.72	2353059.19	Закрепление отсутствует	0.5
71	472747	2353086.88	Закрепление отсутствует	0.5
72	472731.1	2353107.6	Закрепление отсутствует	0.5
73	472711.63	2353125.64	Закрепление отсутствует	0.5
74	472687.6	2353144.55	Закрепление отсутствует	0.5
75	472663.42	2353139.78	Закрепление отсутствует	0.5
76	472673.5	2353132.74	Закрепление отсутствует	0.5
77	472699.94	2353111.95	Закрепление отсутствует	0.5
78	472717.75	2353095.44	Закрепление отсутствует	0.5
79	472731.81	2353077.1	Закрепление отсутствует	0.5
80	472745.24	2353051.87	Закрепление отсутствует	0.5
81	472849.44	2352757.38	Закрепление отсутствует	0.5
82	472850.28	2352749.36	Закрепление отсутствует	0.5
83	472849.87	2352740.44	Закрепление отсутствует	0.5
84	472847.91	2352730.74	Закрепление отсутствует	0.5
85	472834.99	2352686.13	Закрепление отсутствует	0.5
86	472832.47	2352669.22	Закрепление отсутствует	0.5
87	472832.45	2352652.97	Закрепление отсутствует	0.5
88	472834.78	2352629.54	Закрепление отсутствует	0.5
89	472839	2352610.15	Закрепление отсутствует	0.5
90	472859.17	2352563.05	Закрепление отсутствует	0.5
91	472861.85	2352558.25	Закрепление отсутствует	0.5
92	472865.61	2352556.22	Закрепление отсутствует	0.5



ДОКУМЕНТ ПОДПИСАН
ЭЛЕКТРОННОЙ ПОДПИСЬЮ

Сертификат: 00ВВ056В7401СВ38D2В3576АСDC8425108

Владелец: ФЕДЕРАЛЬНАЯ СЛУЖБА ГОСУДАРСТВЕННОЙ

РЕГИСТРАЦИИ, КАДАСТРА И КАРТОГРАФИИ

Действителен: с 27.06.2023 по 19.09.2024

полное наименование должности

инициалы, фамилия

Земельный участок			
вид объекта недвижимости			

Лист № 6 раздела 3.2	Всего листов раздела 3.2: 22	Всего разделов: 8	Всего листов выписки: 106
----------------------	------------------------------	-------------------	---------------------------

13.06.2024г. № КУВИ-001/2024-158801222

Кадастровый номер: 47:10:0000000:23767

1	2	3	4	5
93	472996.47	2352531.81	Закрепление отсутствует	0.5
94	473080.75	2352515.2	Закрепление отсутствует	0.5
95	473233.29	2352487.16	Закрепление отсутствует	0.5
96	473325.2	2352469.59	Закрепление отсутствует	0.5
97	473364.36	2352462.93	Закрепление отсутствует	0.5
98	473375.83	2352464.23	Закрепление отсутствует	0.5
99	473381.7	2352464.85	Закрепление отсутствует	0.5
100	473653.03	2352548.76	Закрепление отсутствует	0.5
101	473677.9	2352553.03	Закрепление отсутствует	0.5
102	473725.72	2352558.21	Закрепление отсутствует	0.5
103	473767.61	2352560.95	Закрепление отсутствует	0.5
104	473793.9	2352560.68	Закрепление отсутствует	0.5
105	473810.43	2352559.22	Закрепление отсутствует	0.5
106	473836.56	2352549.33	Закрепление отсутствует	0.5
107	473866.12	2352529.42	Закрепление отсутствует	0.5
108	473887.57	2352509.01	Закрепление отсутствует	0.5
109	473895.82	2352498.94	Закрепление отсутствует	0.5
110	473900.71	2352487.04	Закрепление отсутствует	0.5
111	473907.93	2352444.67	Закрепление отсутствует	0.5
112	473923.55	2352290.89	Закрепление отсутствует	0.5
113	473925.58	2352249.41	Закрепление отсутствует	0.5
114	473936.2	2352196.42	Закрепление отсутствует	0.5
115	473959.99	2352113.63	Закрепление отсутствует	0.5
116	473990.78	2352035.83	Закрепление отсутствует	0.5
117	474033.85	2351945.31	Закрепление отсутствует	0.5
118	474060.42	2351896.21	Закрепление отсутствует	0.5
119	474187.58	2351680.93	Закрепление отсутствует	0.5
120	474269.96	2351546.94	Закрепление отсутствует	0.5
121	474271.03	2351543.82	Закрепление отсутствует	0.5



ДОКУМЕНТ ПОДПИСАН
ЭЛЕКТРОННОЙ ПОДПИСЬЮ

Сертификат: 00ВВ056В7401СВ38Д2В3576АСДС8425108

Владелец: ФЕДЕРАЛЬНАЯ СЛУЖБА ГОСУДАРСТВЕННОЙ

РЕГИСТРАЦИИ, КАДАСТРА И КАРТОГРАФИИ

Действителен: с 27.06.2023 по 19.09.2024

полное наименование должности

инициалы, фамилия

Земельный участок

вид объекта недвижимости

Лист № 7 раздела 3.2

Всего листов раздела 3.2: 22

Всего разделов: 8

Всего листов выписки: 106

13.06.2024г. № КУВИ-001/2024-158801222

Кадастровый номер:

47:10:000000:23767

1	2	3	4	5
122	474271.24	2351541.05	Закрепление отсутствует	0.5
123	474270.65	2351537.77	Закрепление отсутствует	0.5
124	474269.72	2351534.15	Закрепление отсутствует	0.5
125	474268.44	2351531.43	Закрепление отсутствует	0.5
126	474280.19	2351538.4	Закрепление отсутствует	0.5
127	474298.27	2351549.14	Закрепление отсутствует	0.5
1	474303.13	2351552.02	Закрепление отсутствует	0.5
1	474695.35	2351283.35	Закрепление отсутствует	0.5
2	474703.83	2351321.98	Закрепление отсутствует	0.5
3	474706.29	2351329.92	Закрепление отсутствует	0.5
4	474695.35	2351332.85	Закрепление отсутствует	0.5
5	474692.95	2351333.23	Закрепление отсутствует	0.5
6	474683.15	2351285.57	Закрепление отсутствует	0.5
1	474695.35	2351283.35	Закрепление отсутствует	0.5
1	472518.55	2353194.38	Закрепление отсутствует	0.5
2	472517.76	2353210.83	Закрепление отсутствует	0.5
3	472515.54	2353262.21	Закрепление отсутствует	0.5
4	472514.61	2353264.44	Закрепление отсутствует	0.5
5	472512.63	2353266.11	Закрепление отсутствует	0.5
6	472503.57	2353266.92	Закрепление отсутствует	0.5
7	472500.78	2353266.4	Закрепление отсутствует	0.5
8	472498.4	2353264.83	Закрепление отсутствует	0.5
9	472497.67	2353262.92	Закрепление отсутствует	0.5
10	472500.6	2353192.82	Закрепление отсутствует	0.5
11	472509.9	2353193.65	Закрепление отсутствует	0.5
1	472518.55	2353194.38	Закрепление отсутствует	0.5
1	474687.9	2351274.54	Закрепление отсутствует	0.5
2	474683.73	2351251.73	Закрепление отсутствует	0.5
3	474678.19	2351207.01	Закрепление отсутствует	0.5



ДОКУМЕНТ ПОДПИСАН
ЭЛЕКТРОННОЙ ПОДПИСЬЮ

Сертификат: 00ВВ056В7401СВ38D2В3576АСDC8425108

Владелец: ФЕДЕРАЛЬНАЯ СЛУЖБА ГОСУДАРСТВЕННОЙ

РЕГИСТРАЦИИ, КАДАСТРА И КАРТОГРАФИИ

Действителен: с 27.06.2023 по 19.09.2024

полное наименование должности

инициалы, фамилия

Земельный участок

вид объекта недвижимости

Лист № 8 раздела 3.2

Всего листов раздела 3.2: 22

Всего разделов: 8

Всего листов выписки: 106

13.06.2024г. № КУВИ-001/2024-158801222

Кадастровый номер:

47:10:000000:23767

1	2	3	4	5
4	474656.21	2351080.38	Закрепление отсутствует	0.5
5	474631.59	2350951.07	Закрепление отсутствует	0.5
6	474627.45	2350951.72	Закрепление отсутствует	0.5
7	474614.58	2350881.1	Закрепление отсутствует	0.5
8	474599.98	2350805.4	Закрепление отсутствует	0.5
9	474594.53	2350778.08	Закрепление отсутствует	0.5
10	474587.32	2350731.71	Закрепление отсутствует	0.5
11	474581.14	2350694.19	Закрепление отсутствует	0.5
12	474573.78	2350651.13	Закрепление отсутствует	0.5
13	474572.35	2350638.9	Закрепление отсутствует	0.5
14	474570.31	2350628.12	Закрепление отсутствует	0.5
15	474566.32	2350556.86	Закрепление отсутствует	0.5
16	474572.05	2350458.14	Закрепление отсутствует	0.5
17	474575.77	2350422.15	Закрепление отсутствует	0.5
18	474580.26	2350364.92	Закрепление отсутствует	0.5
19	474578.66	2350343.51	Закрепление отсутствует	0.5
20	474579.88	2350322.57	Закрепление отсутствует	0.5
21	474578.44	2350302.1	Закрепление отсутствует	0.5
22	474576.04	2350272.96	Закрепление отсутствует	0.5
23	474572.46	2350229.92	Закрепление отсутствует	0.5
24	474570.26	2350205.03	Закрепление отсутствует	0.5
25	474569.28	2350184.51	Закрепление отсутствует	0.5
26	474567.18	2350151.42	Закрепление отсутствует	0.5
27	474566.98	2350135.67	Закрепление отсутствует	0.5
28	474566.53	2350105.25	Закрепление отсутствует	0.5
29	474568.29	2350088.09	Закрепление отсутствует	0.5
30	474568.81	2350083.65	Закрепление отсутствует	0.5
31	474566.81	2350083.6	Закрепление отсутствует	0.5
32	474566.55	2350083.6	Закрепление отсутствует	0.5



ДОКУМЕНТ ПОДПИСАН
ЭЛЕКТРОННОЙ ПОДПИСЬЮ

Сертификат: 00ВВ056В7401СВ38D2В3576АСDC8425108

Владелец: ФЕДЕРАЛЬНАЯ СЛУЖБА ГОСУДАРСТВЕННОЙ

РЕГИСТРАЦИИ, КАДАСТРА И КАРТОГРАФИИ

Действителен: с 27.06.2023 по 19.09.2024

полное наименование должности

инициалы, фамилия

Земельный участок			
вид объекта недвижимости			

Лист № 9 раздела 3.2	Всего листов раздела 3.2: 22	Всего разделов: 8	Всего листов выписки: 106
----------------------	------------------------------	-------------------	---------------------------

13.06.2024г. № КУВИ-001/2024-158801222

Кадастровый номер: 47:10:0000000:23767

1	2	3	4	5
33	474567.87	2350072.35	Закрепление отсутствует	0.5
34	474568.34	2350068.63	Закрепление отсутствует	0.5
35	474570.21	2350057.95	Закрепление отсутствует	0.5
36	474573.51	2350026.94	Закрепление отсутствует	0.5
37	474577.08	2349987.4	Закрепление отсутствует	0.5
38	474581.77	2349985.48	Закрепление отсутствует	0.5
39	474583.14	2349976.88	Закрепление отсутствует	0.5
40	474584.92	2349962.03	Закрепление отсутствует	0.5
41	474588.28	2349934.95	Закрепление отсутствует	0.5
42	474592.44	2349906.27	Закрепление отсутствует	0.5
43	474595.47	2349887.82	Закрепление отсутствует	0.5
44	474596.58	2349880.96	Закрепление отсутствует	0.5
45	474597.5	2349875.58	Закрепление отсутствует	0.5
46	474599.27	2349867.85	Закрепление отсутствует	0.5
47	474602.28	2349855.78	Закрепление отсутствует	0.5
48	474606.09	2349840.85	Закрепление отсутствует	0.5
49	474613.73	2349809.12	Закрепление отсутствует	0.5
50	474617.35	2349795.06	Закрепление отсутствует	0.5
51	474624.08	2349767.79	Закрепление отсутствует	0.5
52	474628.48	2349753.02	Закрепление отсутствует	0.5
53	474637.01	2349722.72	Закрепление отсутствует	0.5
54	474642.74	2349702.07	Закрепление отсутствует	0.5
55	474649.17	2349680.02	Закрепление отсутствует	0.5
56	474654.42	2349661.93	Закрепление отсутствует	0.5
57	474658.38	2349647.19	Закрепление отсутствует	0.5
58	474663.38	2349628.5	Закрепление отсутствует	0.5
59	474667.63	2349616.12	Закрепление отсутствует	0.5
60	474669.59	2349601.62	Закрепление отсутствует	0.5
61	474675.74	2349589.13	Закрепление отсутствует	0.5



ДОКУМЕНТ ПОДПИСАН
ЭЛЕКТРОННОЙ ПОДПИСЬЮ

Сертификат: 00ВВ056В7401СВ38Д2В3576АСDC8425108

Владелец: ФЕДЕРАЛЬНАЯ СЛУЖБА ГОСУДАРСТВЕННОЙ

РЕГИСТРАЦИИ, КАДАСТРА И КАРТОГРАФИИ

Действителен: с 27.06.2023 по 19.09.2024

полное наименование должности

инициалы, фамилия

Земельный участок

вид объекта недвижимости

Лист № 10 раздела 3.2

Всего листов раздела 3.2: 22

Всего разделов: 8

Всего листов выписки: 106

13.06.2024г. № КУВИ-001/2024-158801222

Кадастровый номер:

47:10:000000:23767

1	2	3	4	5
62	474690.05	2349560.05	Закрепление отсутствует	0.5
63	474705.56	2349543.59	Закрепление отсутствует	0.5
64	474724.19	2349519.84	Закрепление отсутствует	0.5
65	474732.84	2349509.61	Закрепление отсутствует	0.5
66	474743.82	2349495.67	Закрепление отсутствует	0.5
67	474763.51	2349471.3	Закрепление отсутствует	0.5
68	474773	2349459.97	Закрепление отсутствует	0.5
69	474790.56	2349438.43	Закрепление отсутствует	0.5
70	474816.15	2349406.05	Закрепление отсутствует	0.5
71	474832.1	2349384.36	Закрепление отсутствует	0.5
72	474841	2349371.9	Закрепление отсутствует	0.5
73	474852.04	2349344.14	Закрепление отсутствует	0.5
74	474854.35	2349313.42	Закрепление отсутствует	0.5
75	474852.7	2349300.42	Закрепление отсутствует	0.5
76	474850.62	2349287.3	Закрепление отсутствует	0.5
77	474844.21	2349255.48	Закрепление отсутствует	0.5
78	474836.49	2349217.45	Закрепление отсутствует	0.5
79	474832.98	2349198.92	Закрепление отсутствует	0.5
80	474828.71	2349178	Закрепление отсутствует	0.5
81	474825.41	2349163.71	Закрепление отсутствует	0.5
82	474824.02	2349159.15	Закрепление отсутствует	0.5
83	474812.74	2349129.38	Закрепление отсутствует	0.5
84	474802.1	2349113.27	Закрепление отсутствует	0.5
85	474792.24	2349102.73	Закрепление отсутствует	0.5
86	474782.32	2349092.42	Закрепление отсутствует	0.5
87	474760.21	2349074.55	Закрепление отсутствует	0.5
88	474758.2	2349076.89	Закрепление отсутствует	0.5
89	474757.06	2349078.28	Закрепление отсутствует	0.5
90	474726.51	2349053.76	Закрепление отсутствует	0.5



ДОКУМЕНТ ПОДПИСАН
ЭЛЕКТРОННОЙ ПОДПИСЬЮ

Сертификат: 00ВВ056В7401СВ38D2В3576АСDС8425108

Владелец: ФЕДЕРАЛЬНАЯ СЛУЖБА ГОСУДАРСТВЕННОЙ

РЕГИСТРАЦИИ, КАДАСТРА И КАРТОГРАФИИ

Действителен: с 27.06.2023 по 19.09.2024

полное наименование должности

инициалы, фамилия

Земельный участок

вид объекта недвижимости

Лист № 11 раздела 3.2

Всего листов раздела 3.2: 22

Всего разделов: 8

Всего листов выписки: 106

13.06.2024г. № КУВИ-001/2024-158801222

Кадастровый номер:

47:10:000000:23767

1	2	3	4	5
91	474714.13	2349041.15	Закрепление отсутствует	0.5
92	474704.3	2349028.11	Закрепление отсутствует	0.5
93	474696.62	2349014.08	Закрепление отсутствует	0.5
94	474691.93	2349002.87	Закрепление отсутствует	0.5
95	474689.33	2348988.93	Закрепление отсутствует	0.5
96	474682.85	2348876.08	Закрепление отсутствует	0.5
97	474653.45	2348679.03	Закрепление отсутствует	0.5
98	474642.63	2348630.57	Закрепление отсутствует	0.5
99	474638.63	2348620.94	Закрепление отсутствует	0.5
100	474633.45	2348615.64	Закрепление отсутствует	0.5
101	474566.61	2348567.51	Закрепление отсутствует	0.5
102	474548.01	2348557.17	Закрепление отсутствует	0.5
103	474540.72	2348552.86	Закрепление отсутствует	0.5
104	474537.72	2348548.16	Закрепление отсутствует	0.5
105	474536.87	2348545.1	Закрепление отсутствует	0.5
106	474538.18	2348540.86	Закрепление отсутствует	0.5
107	474541.52	2348535.33	Закрепление отсутствует	0.5
108	474545.38	2348531.6	Закрепление отсутствует	0.5
109	474549.97	2348531.5	Закрепление отсутствует	0.5
110	474554.4	2348533.17	Закрепление отсутствует	0.5
111	474561.81	2348540.22	Закрепление отсутствует	0.5
112	474576.94	2348552.34	Закрепление отсутствует	0.5
113	474645.93	2348602.36	Закрепление отсутствует	0.5
114	474654.3	2348611.31	Закрепление отсутствует	0.5
115	474656.1	2348615.92	Закрепление отсутствует	0.5
116	474662.62	2348632.42	Закрепление отсутствует	0.5
117	474667.07	2348650.31	Закрепление отсутствует	0.5
118	474671.47	2348677.7	Закрепление отсутствует	0.5
119	474672.75	2348685.65	Закрепление отсутствует	0.5



ДОКУМЕНТ ПОДПИСАН
ЭЛЕКТРОННОЙ ПОДПИСЬЮ

Сертификат: 00ВВ056В7401СВ38D2В3576АСDC8425108

Владелец: ФЕДЕРАЛЬНАЯ СЛУЖБА ГОСУДАРСТВЕННОЙ

РЕГИСТРАЦИИ, КАДАСТРА И КАРТОГРАФИИ

Действителен: с 27.06.2023 по 19.09.2024

полное наименование должности

инициалы, фамилия

Земельный участок

вид объекта недвижимости

Лист № 12 раздела 3.2

Всего листов раздела 3.2: 22

Всего разделов: 8

Всего листов выписки: 106

13.06.2024г. № КУВИ-001/2024-158801222

Кадастровый номер:

47:10:000000:23767

1	2	3	4	5
120	474696.32	2348838.5	Закрепление отсутствует	0.5
121	474701.43	2348875.06	Закрепление отсутствует	0.5
122	474703.98	2348915.71	Закрепление отсутствует	0.5
123	474707.24	2348986.67	Закрепление отсутствует	0.5
124	474709.77	2348997.35	Закрепление отсутствует	0.5
125	474715.91	2349012.38	Закрепление отсутствует	0.5
126	474719.86	2349019.42	Закрепление отсутствует	0.5
127	474726.69	2349028.8	Закрепление отсутствует	0.5
128	474742.75	2349043.64	Закрепление отсутствует	0.5
129	474787.18	2349079.34	Закрепление отсутствует	0.5
130	474807.07	2349097.04	Закрепление отсутствует	0.5
131	474824.83	2349123.48	Закрепление отсутствует	0.5
132	474840.72	2349171.35	Закрепление отсутствует	0.5
133	474865.89	2349293.74	Закрепление отсутствует	0.5
134	474867.12	2349310.57	Закрепление отсутствует	0.5
135	474866.91	2349334.55	Закрепление отсутствует	0.5
136	474862.25	2349361.78	Закрепление отсутствует	0.5
137	474850.9	2349383.45	Закрепление отсутствует	0.5
138	474828.7	2349414.31	Закрепление отсутствует	0.5
139	474791.67	2349460.81	Закрепление отсутствует	0.5
140	474754.63	2349507.31	Закрепление отсутствует	0.5
141	474690.26	2349594.64	Закрепление отсутствует	0.5
142	474649.92	2349730.25	Закрепление отсутствует	0.5
143	474617.08	2349854.1	Закрепление отсутствует	0.5
144	474609.34	2349890.63	Закрепление отсутствует	0.5
145	474608.51	2349894.56	Закрепление отсутствует	0.5
146	474607.41	2349899.5	Закрепление отсутствует	0.5
147	474603.89	2349924.04	Закрепление отсутствует	0.5
148	474596.14	2349981.98	Закрепление отсутствует	0.5



ДОКУМЕНТ ПОДПИСАН
ЭЛЕКТРОННОЙ ПОДПИСЬЮ

Сертификат: 00ВВ056В7401СВ38D2В3576АСDC8425108

Владелец: ФЕДЕРАЛЬНАЯ СЛУЖБА ГОСУДАРСТВЕННОЙ

РЕГИСТРАЦИИ, КАДАСТРА И КАРТОГРАФИИ

Действителен: с 27.06.2023 по 19.09.2024

полное наименование должности

инициалы, фамилия

Земельный участок

вид объекта недвижимости

Лист № 13 раздела 3.2

Всего листов раздела 3.2: 22

Всего разделов: 8

Всего листов выписки: 106

13.06.2024г. № КУВИ-001/2024-158801222

Кадастровый номер:

47:10:000000:23767

1	2	3	4	5
149	474592.33	2350025.05	Закрепление отсутствует	0.5
150	474584.95	2350076.94	Закрепление отсутствует	0.5
151	474584.08	2350080.37	Закрепление отсутствует	0.5
152	474580.72	2350109.21	Закрепление отсутствует	0.5
153	474580.29	2350147.07	Закрепление отсутствует	0.5
154	474580.75	2350158.54	Закрепление отсутствует	0.5
155	474582.52	2350178.11	Закрепление отсутствует	0.5
156	474594.75	2350310.64	Закрепление отсутствует	0.5
157	474598.91	2350363.36	Закрепление отсутствует	0.5
158	474598.95	2350384.19	Закрепление отсутствует	0.5
159	474586.2	2350505.84	Закрепление отсутствует	0.5
160	474581.4	2350547.37	Закрепление отсутствует	0.5
161	474585.92	2350612.66	Закрепление отсутствует	0.5
162	474629.88	2350877.26	Закрепление отсутствует	0.5
163	474681.33	2351168.53	Закрепление отсутствует	0.5
164	474698.57	2351266.05	Закрепление отсутствует	0.5
165	474696	2351266.57	Закрепление отсутствует	0.5
166	474697.33	2351272.82	Закрепление отсутствует	0.5
1	474687.9	2351274.54	Закрепление отсутствует	0.5
1	473231.62	2345541.01	Закрепление отсутствует	0.5
2	473282.84	2345550.66	Закрепление отсутствует	0.5
3	473415.71	2345575.25	Закрепление отсутствует	0.5
4	473549.86	2345600.03	Закрепление отсутствует	0.5
5	473684.17	2345627.08	Закрепление отсутствует	0.5
6	473750.07	2345642.13	Закрепление отсутствует	0.5
7	473813.61	2345657.6	Закрепление отсутствует	0.5
8	473881.42	2345673.95	Закрепление отсутствует	0.5
9	473945.05	2345687.38	Закрепление отсутствует	0.5
10	474012.29	2345700.93	Закрепление отсутствует	0.5



ДОКУМЕНТ ПОДПИСАН
ЭЛЕКТРОННОЙ ПОДПИСЬЮ

Сертификат: 00ВВ056В7401СВ38Д2В3576АСДС8425108

Владелец: ФЕДЕРАЛЬНАЯ СЛУЖБА ГОСУДАРСТВЕННОЙ

РЕГИСТРАЦИИ, КАДАСТРА И КАРТОГРАФИИ

Действителен: с 27.06.2023 по 19.09.2024

полное наименование должности

инициалы, фамилия

Земельный участок

вид объекта недвижимости

Лист № 14 раздела 3.2

Всего листов раздела 3.2: 22

Всего разделов: 8

Всего листов выписки: 106

13.06.2024г. № КУВИ-001/2024-158801222

Кадастровый номер:

47:10:000000:23767

1	2	3	4	5
11	474080.5	2345716.12	Закрепление отсутствует	0.5
12	474194.48	2345742.96	Закрепление отсутствует	0.5
13	474208.58	2345747.24	Закрепление отсутствует	0.5
14	474229.87	2345753.81	Закрепление отсутствует	0.5
15	474296.14	2345773.92	Закрепление отсутствует	0.5
16	474405.12	2345808.14	Закрепление отсутствует	0.5
17	474442.54	2345820.59	Закрепление отсутствует	0.5
18	474519.31	2345844.33	Закрепление отсутствует	0.5
19	474605.15	2345854.08	Закрепление отсутствует	0.5
20	474631.5	2345862.57	Закрепление отсутствует	0.5
21	474655.54	2345872.6	Закрепление отсутствует	0.5
22	474689.76	2345893.47	Закрепление отсутствует	0.5
23	474739.65	2345919.75	Закрепление отсутствует	0.5
24	474810	2345958.14	Закрепление отсутствует	0.5
25	474837.29	2345976.87	Закрепление отсутствует	0.5
26	474855.29	2345993.08	Закрепление отсутствует	0.5
27	474857.32	2345992.47	Закрепление отсутствует	0.5
28	474871.51	2346026.42	Закрепление отсутствует	0.5
29	474873.29	2346038.46	Закрепление отсутствует	0.5
30	474874.46	2346048.76	Закрепление отсутствует	0.5
31	474876.77	2346074.66	Закрепление отсутствует	0.5
32	474877.33	2346097.3	Закрепление отсутствует	0.5
33	474877.22	2346109.94	Закрепление отсутствует	0.5
34	474879.31	2346276.27	Закрепление отсутствует	0.5
35	474874.74	2346313.22	Закрепление отсутствует	0.5
36	474871.44	2346325.76	Закрепление отсутствует	0.5
37	474824.34	2346406.53	Закрепление отсутствует	0.5
38	474821.36	2346404.73	Закрепление отсутствует	0.5
39	474808.3	2346433.72	Закрепление отсутствует	0.5



ДОКУМЕНТ ПОДПИСАН
ЭЛЕКТРОННОЙ ПОДПИСЬЮ

Сертификат: 00ВВ056В7401СВ38D2В3576АСDС8425108

Владелец: ФЕДЕРАЛЬНАЯ СЛУЖБА ГОСУДАРСТВЕННОЙ

РЕГИСТРАЦИИ, КАДАСТРА И КАРТОГРАФИИ

Действителен: с 27.06.2023 по 19.09.2024

полное наименование должности

инициалы, фамилия

Земельный участок

вид объекта недвижимости

Лист № 15 раздела 3.2

Всего листов раздела 3.2: 22

Всего разделов: 8

Всего листов выписки: 106

13.06.2024г. № КУВИ-001/2024-158801222

Кадастровый номер:

47:10:000000:23767

1	2	3	4	5
40	474809.59	2346434.34	Закрепление отсутствует	0.5
41	474759.54	2346547.79	Закрепление отсутствует	0.5
42	474757.45	2346546.96	Закрепление отсутствует	0.5
43	474755.99	2346550.65	Закрепление отсутствует	0.5
44	474756.86	2346550.98	Закрепление отсутствует	0.5
45	474746.14	2346580.05	Закрепление отсутствует	0.5
46	474747.43	2346580.45	Закрепление отсутствует	0.5
47	474746.34	2346584.27	Закрепление отсутствует	0.5
48	474741.72	2346613.82	Закрепление отсутствует	0.5
49	474744.42	2346649.72	Закрепление отсутствует	0.5
50	474745.49	2346681.8	Закрепление отсутствует	0.5
51	474741.13	2346719.36	Закрепление отсутствует	0.5
52	474728.37	2346806.28	Закрепление отсутствует	0.5
53	474713.57	2346906.03	Закрепление отсутствует	0.5
54	474708.96	2346936.28	Закрепление отсутствует	0.5
55	474701.72	2347009.88	Закрепление отсутствует	0.5
56	474702.93	2347042.74	Закрепление отсутствует	0.5
57	474702.6	2347066.1	Закрепление отсутствует	0.5
58	474703.88	2347077.13	Закрепление отсутствует	0.5
59	474729.97	2347166.35	Закрепление отсутствует	0.5
60	474738.04	2347194.73	Закрепление отсутствует	0.5
61	474750.25	2347236.47	Закрепление отсутствует	0.5
62	474764.95	2347325.75	Закрепление отсутствует	0.5
63	474764.61	2347336.25	Закрепление отсутствует	0.5
64	474762.27	2347347.22	Закрепление отсутствует	0.5
65	474751.54	2347374.51	Закрепление отсутствует	0.5
66	474707.47	2347443.55	Закрепление отсутствует	0.5
67	474670.68	2347501.42	Закрепление отсутствует	0.5
68	474629.02	2347571.23	Закрепление отсутствует	0.5



ДОКУМЕНТ ПОДПИСАН
ЭЛЕКТРОННОЙ ПОДПИСЬЮ

Сертификат: 00BV056B7401CB38D2B3576ACDC8425108

Владелец: ФЕДЕРАЛЬНАЯ СЛУЖБА ГОСУДАРСТВЕННОЙ

РЕГИСТРАЦИИ, КАДАСТРА И КАРТОГРАФИИ

Действителен: с 27.06.2023 по 19.09.2024

полное наименование должности

инициалы, фамилия

Земельный участок

вид объекта недвижимости

Лист № 16 раздела 3.2

Всего листов раздела 3.2: 22

Всего разделов: 8

Всего листов выписки: 106

13.06.2024г. № КУВИ-001/2024-158801222

Кадастровый номер:

47:10:000000:23767

1	2	3	4	5
69	474609.02	2347616.4	Закрепление отсутствует	0.5
70	474591.1	2347663.28	Закрепление отсутствует	0.5
71	474573.24	2347709.28	Закрепление отсутствует	0.5
72	474559.66	2347753.59	Закрепление отсутствует	0.5
73	474557.88	2347778.95	Закрепление отсутствует	0.5
74	474558.23	2347796.98	Закрепление отсутствует	0.5
75	474581.42	2347942.4	Закрепление отсутствует	0.5
76	474587.72	2347995.19	Закрепление отсутствует	0.5
77	474587.85	2348010.21	Закрепление отсутствует	0.5
78	474582.51	2348061.7	Закрепление отсутствует	0.5
79	474548.47	2348213.51	Закрепление отсутствует	0.5
80	474524.6	2348320.56	Закрепление отсутствует	0.5
81	474499.54	2348431.77	Закрепление отсутствует	0.5
82	474496.04	2348453.93	Закрепление отсутствует	0.5
83	474497.18	2348482.65	Закрепление отсутствует	0.5
84	474499.75	2348491.85	Закрепление отсутствует	0.5
85	474506.16	2348501.91	Закрепление отсутствует	0.5
86	474513.46	2348506.67	Закрепление отсутствует	0.5
87	474513.93	2348510.94	Закрепление отсутствует	0.5
88	474512.62	2348514.79	Закрепление отсутствует	0.5
89	474509.91	2348518.31	Закрепление отсутствует	0.5
90	474506.25	2348521.27	Закрепление отсутствует	0.5
91	474501.16	2348522.69	Закрепление отсутствует	0.5
92	474496.37	2348521.22	Закрепление отсутствует	0.5
93	474491.61	2348516.19	Закрепление отсутствует	0.5
94	474489.07	2348510.15	Закрепление отсутствует	0.5
95	474482.76	2348497.67	Закрепление отсутствует	0.5
96	474479.52	2348484.84	Закрепление отсутствует	0.5
97	474478.22	2348452.2	Закрепление отсутствует	0.5



ДОКУМЕНТ ПОДПИСАН
ЭЛЕКТРОННОЙ ПОДПИСЬЮ

Сертификат: 00ВВ056В7401СВ38D2В3576АСDC8425108

Владелец: ФЕДЕРАЛЬНАЯ СЛУЖБА ГОСУДАРСТВЕННОЙ

РЕГИСТРАЦИИ, КАДАСТРА И КАРТОГРАФИИ

Действителен: с 27.06.2023 по 19.09.2024

полное наименование должности

инициалы, фамилия

Земельный участок

вид объекта недвижимости

Лист № 17 раздела 3.2

Всего листов раздела 3.2: 22

Всего разделов: 8

Всего листов выписки: 106

13.06.2024г. № КУВИ-001/2024-158801222

Кадастровый номер:

47:10:000000:23767

1	2	3	4	5
98	474482.1	2348428.23	Закрепление отсутствует	0.5
99	474507.23	2348317.17	Закрепление отсутствует	0.5
100	474531.1	2348209.93	Закрепление отсутствует	0.5
101	474564.53	2348059.66	Закрепление отсутствует	0.5
102	474570.28	2348009.54	Закрепление отсутствует	0.5
103	474569.76	2347996.14	Закрепление отсутствует	0.5
104	474540.46	2347799.24	Закрепление отсутствует	0.5
105	474540.05	2347778.55	Закрепление отсутствует	0.5
106	474541.88	2347750.34	Закрепление отсутствует	0.5
107	474555.67	2347705.22	Закрепление отсутствует	0.5
108	474574.88	2347654.16	Закрепление отсутствует	0.5
109	474613.06	2347562.39	Закрепление отсутствует	0.5
110	474654.77	2347491.62	Закрепление отсутствует	0.5
111	474733.62	2347369.66	Закрепление отсутствует	0.5
112	474742.43	2347352.22	Закрепление отсутствует	0.5
113	474746.81	2347339.35	Закрепление отсутствует	0.5
114	474747.67	2347329.09	Закрепление отсутствует	0.5
115	474732.86	2347240.35	Закрепление отсутствует	0.5
116	474717.84	2347189.93	Закрепление отсутствует	0.5
117	474705.12	2347144.83	Закрепление отсутствует	0.5
118	474686.35	2347081.1	Закрепление отсутствует	0.5
119	474684.1	2347066.59	Закрепление отсутствует	0.5
120	474683.48	2347018.28	Закрепление отсутствует	0.5
121	474691.15	2346934.2	Закрепление отсутствует	0.5
122	474715.98	2346761.05	Закрепление отсутствует	0.5
123	474721.61	2346725.13	Закрепление отсутствует	0.5
124	474727.56	2346680.17	Закрепление отсутствует	0.5
125	474726.57	2346654.77	Закрепление отсутствует	0.5
126	474724.02	2346618.08	Закрепление отсутствует	0.5



ДОКУМЕНТ ПОДПИСАН
ЭЛЕКТРОННОЙ ПОДПИСЬЮ

Сертификат: 00ВВ056В7401СВ38D2В3576АСDC8425108

Владелец: ФЕДЕРАЛЬНАЯ СЛУЖБА ГОСУДАРСТВЕННОЙ

РЕГИСТРАЦИИ, КАДАСТРА И КАРТОГРАФИИ

Действителен: с 27.06.2023 по 19.09.2024

полное наименование должности

инициалы, фамилия

Земельный участок

вид объекта недвижимости

Лист № 18 раздела 3.2

Всего листов раздела 3.2: 22

Всего разделов: 8

Всего листов выписки: 106

13.06.2024г. № КУВИ-001/2024-158801222

Кадастровый номер:

47:10:000000:23767

1	2	3	4	5
127	474723.92	2346612.96	Закрепление отсутствует	0.5
128	474724.12	2346608.58	Закрепление отсутствует	0.5
129	474724.82	2346603.04	Закрепление отсутствует	0.5
130	474727.01	2346591.46	Закрепление отсутствует	0.5
131	474732.41	2346576.62	Закрепление отсутствует	0.5
132	474730.13	2346575.17	Закрепление отсутствует	0.5
133	474745.84	2346532.85	Закрепление отсутствует	0.5
134	474752.24	2346516.53	Закрепление отсутствует	0.5
135	474761.91	2346495.37	Закрепление отсутствует	0.5
136	474766.92	2346483.92	Закрепление отсутствует	0.5
137	474770.74	2346475.16	Закрепление отсутствует	0.5
138	474771.12	2346473.72	Закрепление отсутствует	0.5
139	474789.76	2346433.45	Закрепление отсутствует	0.5
140	474809.4	2346395.52	Закрепление отсутствует	0.5
141	474816.91	2346383.88	Закрепление отсутствует	0.5
142	474835	2346354.38	Закрепление отсутствует	0.5
143	474845.46	2346337.56	Закрепление отсутствует	0.5
144	474854.3	2346319.93	Закрепление отсутствует	0.5
145	474856.85	2346310.06	Закрепление отсутствует	0.5
146	474861.32	2346274.76	Закрепление отсутствует	0.5
147	474860.37	2346212.53	Закрепление отсутствует	0.5
148	474861.57	2346185.89	Закрепление отсутствует	0.5
149	474861.22	2346176.98	Закрепление отсутствует	0.5
150	474858.89	2346074.95	Закрепление отсутствует	0.5
151	474855.72	2346038.95	Закрепление отсутствует	0.5
152	474845.59	2346011.76	Закрепление отсутствует	0.5
153	474835.82	2345999.42	Закрепление отсутствует	0.5
154	474800.03	2345972.91	Закрепление отсутствует	0.5
155	474773.01	2345958.23	Закрепление отсутствует	0.5



ДОКУМЕНТ ПОДПИСАН
ЭЛЕКТРОННОЙ ПОДПИСЬЮ

Сертификат: 00ВВ056В7401СВ38D2В3576АСDC8425108

Владелец: ФЕДЕРАЛЬНАЯ СЛУЖБА ГОСУДАРСТВЕННОЙ

РЕГИСТРАЦИИ, КАДАСТРА И КАРТОГРАФИИ

Действителен: с 27.06.2023 по 19.09.2024

полное наименование должности

инициалы, фамилия

Земельный участок

вид объекта недвижимости

Лист № 19 раздела 3.2

Всего листов раздела 3.2: 22

Всего разделов: 8

Всего листов выписки: 106

13.06.2024г. № КУВИ-001/2024-158801222

Кадастровый номер:

47:10:000000:23767

1	2	3	4	5
156	474731.24	2345935.76	Закрепление отсутствует	0.5
157	474680.91	2345909.32	Закрепление отсутствует	0.5
158	474647.3	2345888.3	Закрепление отсутствует	0.5
159	474625.71	2345879.55	Закрепление отсутствует	0.5
160	474601.29	2345871.77	Закрепление отсутствует	0.5
161	474514.77	2345861.65	Закрепление отсутствует	0.5
162	474477.35	2345850.88	Закрепление отсутствует	0.5
163	474438.77	2345838.02	Закрепление отсутствует	0.5
164	474406.77	2345828.1	Закрепление отсутствует	0.5
165	474290.49	2345792.07	Закрепление отсутствует	0.5
166	474189.46	2345760.61	Закрепление отсутствует	0.5
167	474076.3	2345734.65	Закрепление отсутствует	0.5
168	474008.34	2345719.52	Закрепление отсутствует	0.5
169	473941.21	2345706	Закрепление отсутствует	0.5
170	473877.24	2345692.5	Закрепление отсутствует	0.5
171	473809.13	2345676.07	Закрепление отсутствует	0.5
172	473745.71	2345660.63	Закрепление отсутствует	0.5
173	473680.1	2345645.64	Закрепление отсутствует	0.5
174	473614.97	2345631.96	Закрепление отсутствует	0.5
175	473546.3	2345618.69	Закрепление отсутствует	0.5
176	473479.89	2345606.1	Закрепление отсутствует	0.5
177	473412.3	2345593.94	Закрепление отсутствует	0.5
178	473279.36	2345569.35	Закрепление отсутствует	0.5
179	473135.73	2345540.87	Закрепление отсутствует	0.5
1	473231.62	2345541.01	Закрепление отсутствует	0.5
1	472512.64	2353282.62	Закрепление отсутствует	0.5
2	472514.54	2353286.7	Закрепление отсутствует	0.5
3	472514.64	2353290.82	Закрепление отсутствует	0.5
4	472513.61	2353314.04	Закрепление отсутствует	0.5



ДОКУМЕНТ ПОДПИСАН
ЭЛЕКТРОННОЙ ПОДПИСЬЮ

Сертификат: 00ВВ056В7401СВ38D2В3576АСDC8425108

Владелец: ФЕДЕРАЛЬНАЯ СЛУЖБА ГОСУДАРСТВЕННОЙ

РЕГИСТРАЦИИ, КАДАСТРА И КАРТОГРАФИИ

Действителен: с 27.06.2023 по 19.09.2024

полное наименование должности

инициалы, фамилия

Земельный участок

вид объекта недвижимости

Лист № 20 раздела 3.2

Всего листов раздела 3.2: 22

Всего разделов: 8

Всего листов выписки: 106

13.06.2024г. № КУВИ-001/2024-158801222

Кадастровый номер:

47:10:000000:23767

1	2	3	4	5
5	472512.2	2353326.78	Закрепление отсутствует	0.5
6	472509.78	2353336.34	Закрепление отсутствует	0.5
7	472505.14	2353343.62	Закрепление отсутствует	0.5
8	472417.77	2353434.31	Закрепление отсутствует	0.5
9	472395.35	2353457.44	Закрепление отсутствует	0.5
10	472374.47	2353474.76	Закрепление отсутствует	0.5
11	472344.72	2353497.73	Закрепление отсутствует	0.5
12	472341.77	2353501.47	Закрепление отсутствует	0.5
13	472339.31	2353506.01	Закрепление отсутствует	0.5
14	472337.32	2353513.32	Закрепление отсутствует	0.5
15	472336.72	2353520	Закрепление отсутствует	0.5
16	472338.39	2353530.08	Закрепление отсутствует	0.5
17	472340.4	2353537.87	Закрепление отсутствует	0.5
18	472345.93	2353559.6	Закрепление отсутствует	0.5
19	472351	2353580.33	Закрепление отсутствует	0.5
20	472353.39	2353597.4	Закрепление отсутствует	0.5
21	472357.44	2353636.27	Закрепление отсутствует	0.5
22	472361.6	2353684.49	Закрепление отсутствует	0.5
23	472361.25	2353716.82	Закрепление отсутствует	0.5
24	472357.84	2353735.47	Закрепление отсутствует	0.5
25	472351.25	2353753.33	Закрепление отсутствует	0.5
26	472334.5	2353795.1	Закрепление отсутствует	0.5
27	472321.45	2353831.9	Закрепление отсутствует	0.5
28	472303.91	2353881.41	Закрепление отсутствует	0.5
29	472286.75	2353944.33	Закрепление отсутствует	0.5
30	472277.3	2353991.3	Закрепление отсутствует	0.5
31	472274.41	2354006.82	Закрепление отсутствует	0.5
32	472274.01	2354021.17	Закрепление отсутствует	0.5
33	472274.1	2354041.51	Закрепление отсутствует	0.5



ДОКУМЕНТ ПОДПИСАН
ЭЛЕКТРОННОЙ ПОДПИСЬЮ

Сертификат: 00ВВ056В7401СВ38D2В3576АСDC8425108

Владелец: ФЕДЕРАЛЬНАЯ СЛУЖБА ГОСУДАРСТВЕННОЙ

РЕГИСТРАЦИИ, КАДАСТРА И КАРТОГРАФИИ

Действителен: с 27.06.2023 по 19.09.2024

полное наименование должности

инициалы, фамилия

Земельный участок

вид объекта недвижимости

Лист № 21 раздела 3.2

Всего листов раздела 3.2: 22

Всего разделов: 8

Всего листов выписки: 106

13.06.2024г. № КУВИ-001/2024-158801222

Кадастровый номер:

47:10:000000:23767

1	2	3	4	5
34	472272.65	2354041.49	Закрепление отсутствует	0.5
35	472274.4	2354072.45	Закрепление отсутствует	0.5
36	472272.75	2354092.11	Закрепление отсутствует	0.5
37	472265.98	2354119.69	Закрепление отсутствует	0.5
38	472259.56	2354129.54	Закрепление отсутствует	0.5
39	472251.08	2354135.3	Закрепление отсутствует	0.5
40	472242.1	2354139.24	Закрепление отсутствует	0.5
41	472225.93	2354144.08	Закрепление отсутствует	0.5
42	472210.36	2354146.71	Закрепление отсутствует	0.5
43	472209.02	2354129.93	Закрепление отсутствует	0.5
44	472234.95	2354122.59	Закрепление отсутствует	0.5
45	472241.67	2354119.79	Закрепление отсутствует	0.5
46	472246.35	2354116.85	Закрепление отсутствует	0.5
47	472249.22	2354112.44	Закрепление отсутствует	0.5
48	472254.92	2354089.24	Закрепление отсутствует	0.5
49	472255.84	2354077.35	Закрепление отсутствует	0.5
50	472256.06	2354045.27	Закрепление отсутствует	0.5
51	472256.45	2354005.01	Закрепление отсутствует	0.5
52	472269.22	2353940.12	Закрепление отсутствует	0.5
53	472286.71	2353876.02	Закрепление отсутствует	0.5
54	472288.44	2353872.52	Закрепление отсутствует	0.5
55	472318.47	2353786.42	Закрепление отсутствует	0.5
56	472324.1	2353772.5	Закрепление отсутствует	0.5
57	472326.46	2353772.7	Закрепление отсутствует	0.5
58	472345.19	2353716.82	Закрепление отсутствует	0.5
59	472343.73	2353667.6	Закрепление отсутствует	0.5
60	472338.82	2353629.32	Закрепление отсутствует	0.5
61	472337.49	2353588.79	Закрепление отсутствует	0.5
62	472330.64	2353562.78	Закрепление отсутствует	0.5



ДОКУМЕНТ ПОДПИСАН
ЭЛЕКТРОННОЙ ПОДПИСЬЮ

Сертификат: 00ВВ056В7401СВ38D2В3576АСDC8425108

Владелец: ФЕДЕРАЛЬНАЯ СЛУЖБА ГОСУДАРСТВЕННОЙ

РЕГИСТРАЦИИ, КАДАСТРА И КАРТОГРАФИИ

Действителен: с 27.06.2023 по 19.09.2024

полное наименование должности

инициалы, фамилия

Земельный участок

вид объекта недвижимости

Лист № 22 раздела 3.2

Всего листов раздела 3.2: 22

Всего разделов: 8

Всего листов выписки: 106

13.06.2024г. № КУВИ-001/2024-158801222

Кадастровый номер:

47:10:000000:23767

1	2	3	4	5
63	472320.69	2353535.72	Закрепление отсутствует	0.5
64	472322.3	2353500.65	Закрепление отсутствует	0.5
65	472332.51	2353487.06	Закрепление отсутствует	0.5
66	472406.29	2353425.56	Закрепление отсутствует	0.5
67	472433.79	2353395.58	Закрепление отсутствует	0.5
68	472432.42	2353392.89	Закрепление отсутствует	0.5
69	472457.25	2353366.21	Закрепление отсутствует	0.5
70	472491	2353332.33	Закрепление отсутствует	0.5
71	472493.03	2353329.13	Закрепление отсутствует	0.5
72	472494.45	2353323.53	Закрепление отсутствует	0.5
73	472495.64	2353312.85	Закрепление отсутствует	0.5
74	472495.73	2353290.08	Закрепление отсутствует	0.5
75	472495.95	2353286.05	Закрепление отсутствует	0.5
76	472497.13	2353283.32	Закрепление отсутствует	0.5
77	472499.14	2353281.88	Закрепление отсутствует	0.5
78	472501.74	2353281.24	Закрепление отсутствует	0.5
79	472509.27	2353281.52	Закрепление отсутствует	0.5
1	472512.64	2353282.62	Закрепление отсутствует	0.5



ДОКУМЕНТ ПОДПИСАН
ЭЛЕКТРОННОЙ ПОДПИСЬЮ

Сертификат: 00ВВ056В7401СВ38D2В3576АСDC8425108

Владелец: ФЕДЕРАЛЬНАЯ СЛУЖБА ГОСУДАРСТВЕННОЙ

РЕГИСТРАЦИИ, КАДАСТРА И КАРТОГРАФИИ

Действителен: с 27.06.2023 по 19.09.2024

полное наименование должности

инициалы, фамилия

Выписка из Единого государственного реестра недвижимости об объекте недвижимости
Сведения о частях земельного участка

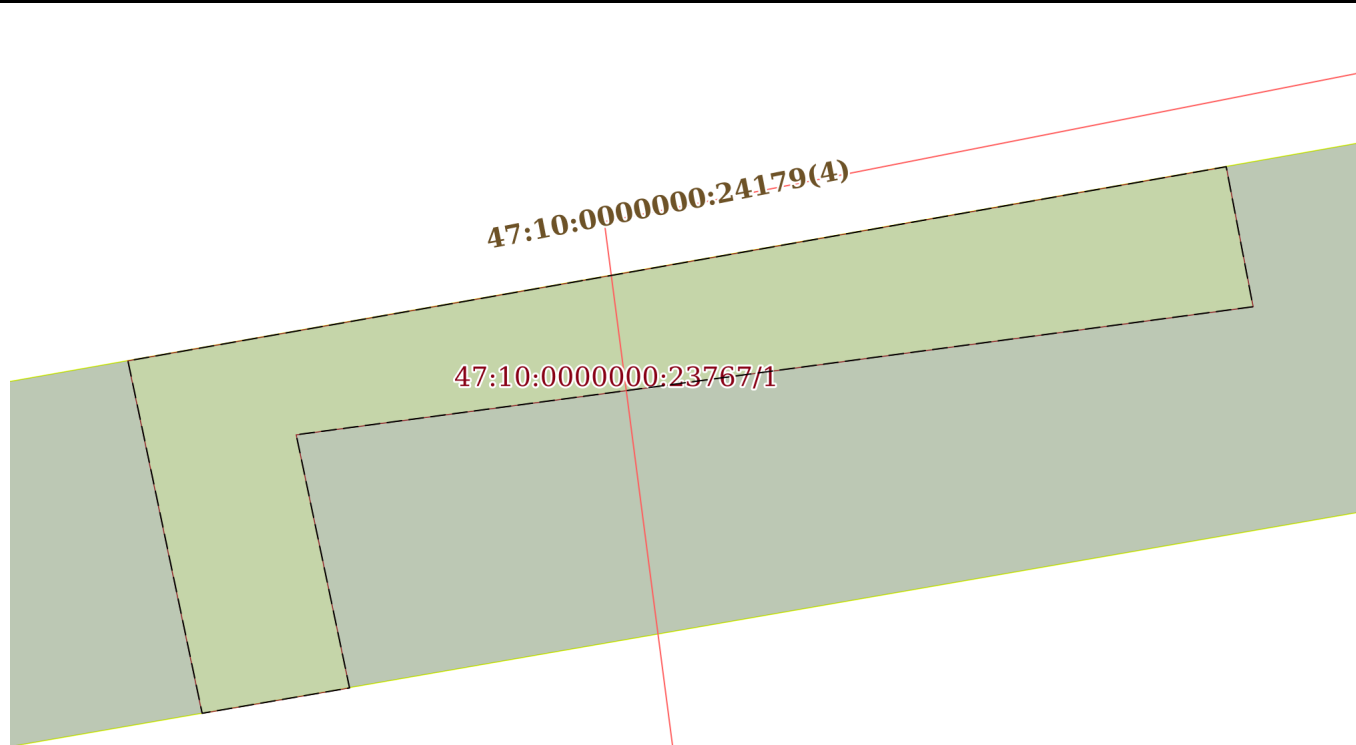
Земельный участок			
вид объекта недвижимости			

Лист № 1 раздела 4	Всего листов раздела 4: 13	Всего разделов: 8	Всего листов выписки: 106
--------------------	----------------------------	-------------------	---------------------------

13.06.2024г. № КУВИ-001/2024-158801222


Кадастровый номер: 47:10:0000000:23767

План (чертеж, схема) части земельного участка | Учетный номер части: 47:10:0000000:23767/1



Масштаб 1:200 | Условные обозначения:

полное наименование должности	 ДОКУМЕНТ ПОДПИСАН ЭЛЕКТРОННОЙ ПОДПИСЬЮ	
	Сертификат: 00ВВ056В7401СВ38D2В3576АСDС8425108 Владелец: ФЕДЕРАЛЬНАЯ СЛУЖБА ГОСУДАРСТВЕННОЙ РЕГИСТРАЦИИ, КАДАСТРА И КАРТОГРАФИИ Действителен: с 27.06.2023 по 19.09.2024	инициалы, фамилия

Земельный участок			
вид объекта недвижимости			
Лист № 2 раздела 4	Всего листов раздела 4: 13	Всего разделов: 8	Всего листов выписки: 106
13.06.2024г. № КУВИ-001/2024-158801222			
Кадастровый номер:		47:10:0000000:23767	
План (чертеж, схема) части земельного участка		Учетный номер части: 47:10:0000000:23767/2	
<div style="text-align: center; vertical-align: middle;">  </div>			
Масштаб 1:30000	Условные обозначения:		

	 ДОКУМЕНТ ПОДПИСАН ЭЛЕКТРОННОЙ ПОДПИСЬЮ	
полное наименование должности	Сертификат: 00ВВ056В7401СВ38D2В3576АСDC8425108 Владелец: ФЕДЕРАЛЬНАЯ СЛУЖБА ГОСУДАРСТВЕННОЙ РЕГИСТРАЦИИ, КАДАСТРА И КАРТОГРАФИИ Действителен: с 27.06.2023 по 19.09.2024	инициалы, фамилия

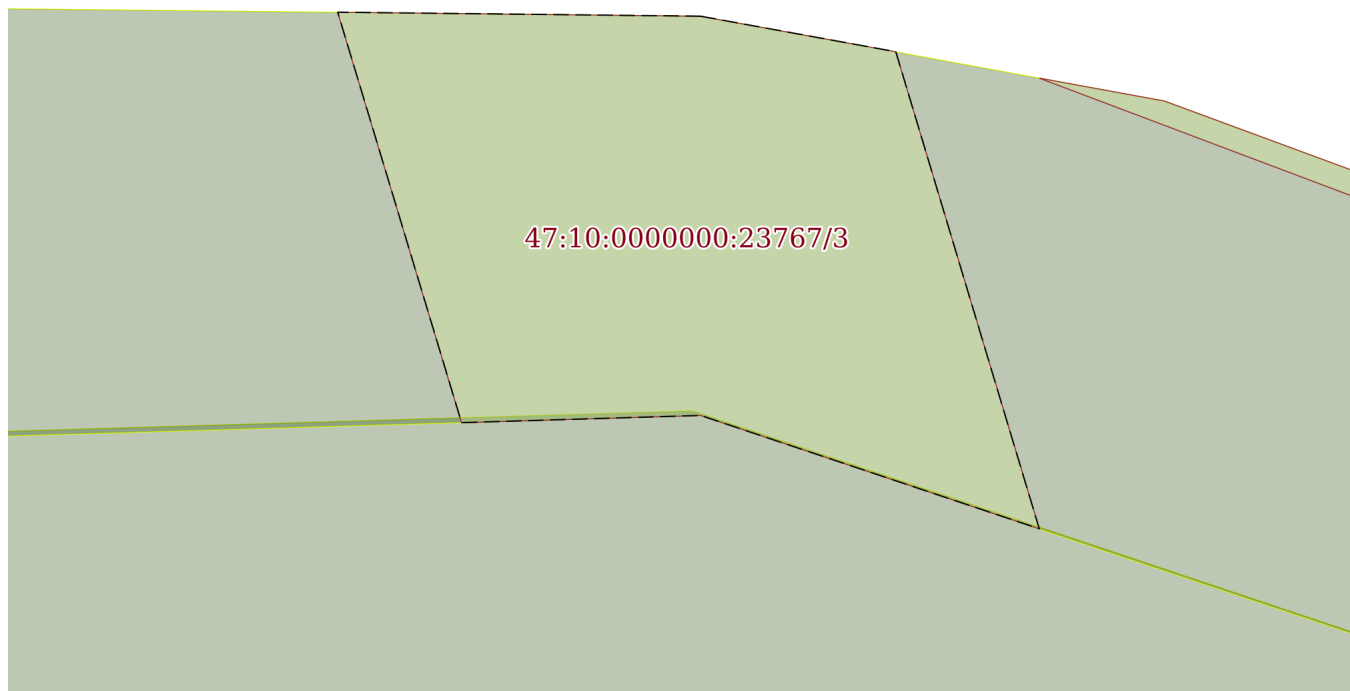
Земельный участок
вид объекта недвижимости

Лист № 3 раздела 4	Всего листов раздела 4: 13	Всего разделов: 8	Всего листов выписки: 106
--------------------	----------------------------	-------------------	---------------------------

13.06.2024г. № КУВИ-001/2024-158801222

Кадастровый номер: 47:10:0000000:23767

План (чертеж, схема) части земельного участка Учетный номер части: 47:10:0000000:23767/3



Масштаб 1:300 Условные обозначения:

полное наименование должности	инициалы, фамилия
-------------------------------	-------------------



ДОКУМЕНТ ПОДПИСАН
ЭЛЕКТРОННОЙ ПОДПИСЬЮ

Сертификат: 00ВВ056В7401СВ38D2В3576АСDС8425108
Владелец: ФЕДЕРАЛЬНАЯ СЛУЖБА ГОСУДАРСТВЕННОЙ
РЕГИСТРАЦИИ, КАДАСТРА И КАРТОГРАФИИ
Действителен: с 27.06.2023 по 19.09.2024

Земельный участок

вид объекта недвижимости

Лист № 4 раздела 4

Всего листов раздела 4: 13

Всего разделов: 8

Всего листов выписки: 106

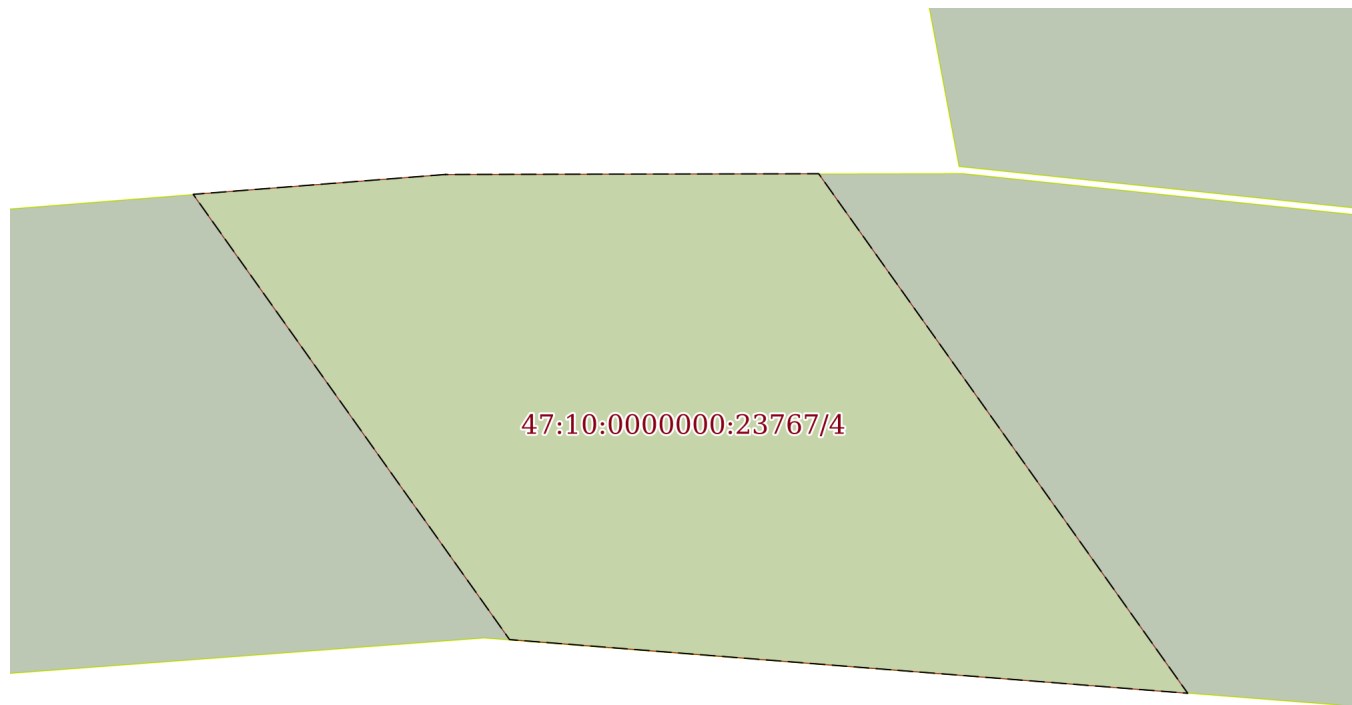
13.06.2024г. № КУВИ-001/2024-158801222

Кадастровый номер:

47:10:0000000:23767

План (чертеж, схема) части земельного участка

Учетный номер части: 47:10:0000000:23767/4



Масштаб 1:300

Условные обозначения:

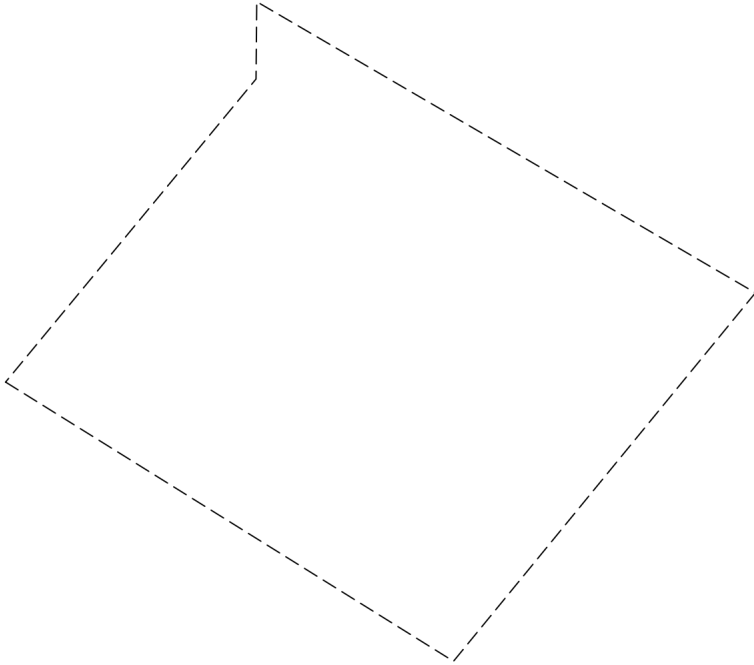
ДОКУМЕНТ ПОДПИСАН
ЭЛЕКТРОННОЙ ПОДПИСЬЮ

Сертификат: 00ВВ056В7401СВ38D2В3576АСDC8425108

Владелец: ФЕДЕРАЛЬНАЯ СЛУЖБА ГОСУДАРСТВЕННОЙ
РЕГИСТРАЦИИ, КАДАСТРА И КАРТОГРАФИИ
Действителен: с 27.06.2023 по 19.09.2024

ПОЛНОЕ НАИМЕНОВАНИЕ ДОЛЖНОСТИ

инициалы, фамилия

Земельный участок			
вид объекта недвижимости			
Лист № 5 раздела 4	Всего листов раздела 4: 13	Всего разделов: 8	Всего листов выписки: 106
13.06.2024г. № КУВИ-001/2024-158801222			
Кадастровый номер:		47:10:0000000:23767	
План (чертеж, схема) части земельного участка		Учетный номер части: 47:10:0000000:23767/5	
			
Масштаб 1:300	Условные обозначения:		


полное наименование должности	 ДОКУМЕНТ ПОДПИСАН ЭЛЕКТРОННОЙ ПОДПИСЬЮ	инициалы, фамилия
	Сертификат: 00ВВ056В7401СВ38D2В3576АСDC8425108 Владелец: ФЕДЕРАЛЬНАЯ СЛУЖБА ГОСУДАРСТВЕННОЙ РЕГИСТРАЦИИ, КАДАСТРА И КАРТОГРАФИИ Действителен: с 27.06.2023 по 19.09.2024	

Земельный участок			
вид объекта недвижимости			
Лист № 6 раздела 4	Всего листов раздела 4: 13	Всего разделов: 8	Всего листов выписки: 106
13.06.2024г. № КУВИ-001/2024-158801222			
Кадастровый номер:		47:10:0000000:23767	

План (чертеж, схема) части земельного участка Учетный номер части: 47:10:0000000:23767/6



Масштаб 1:20000 Условные обозначения:

	 <p>ДОКУМЕНТ ПОДПИСАН ЭЛЕКТРОННОЙ ПОДПИСЬЮ</p> <p>Сертификат: 00ВВ056В7401СВ38D2В3576АСDС8425108 Владелец: ФЕДЕРАЛЬНАЯ СЛУЖБА ГОСУДАРСТВЕННОЙ РЕГИСТРАЦИИ, КАДАСТРА И КАРТОГРАФИИ Действителен: с 27.06.2023 по 19.09.2024</p>	
ПОЛНОЕ НАИМЕНОВАНИЕ ДОЛЖНОСТИ	инициалы, фамилия	

Земельный участок

вид объекта недвижимости

Лист № 7 раздела 4

Всего листов раздела 4: 13

Всего разделов: 8

Всего листов выписки: 106

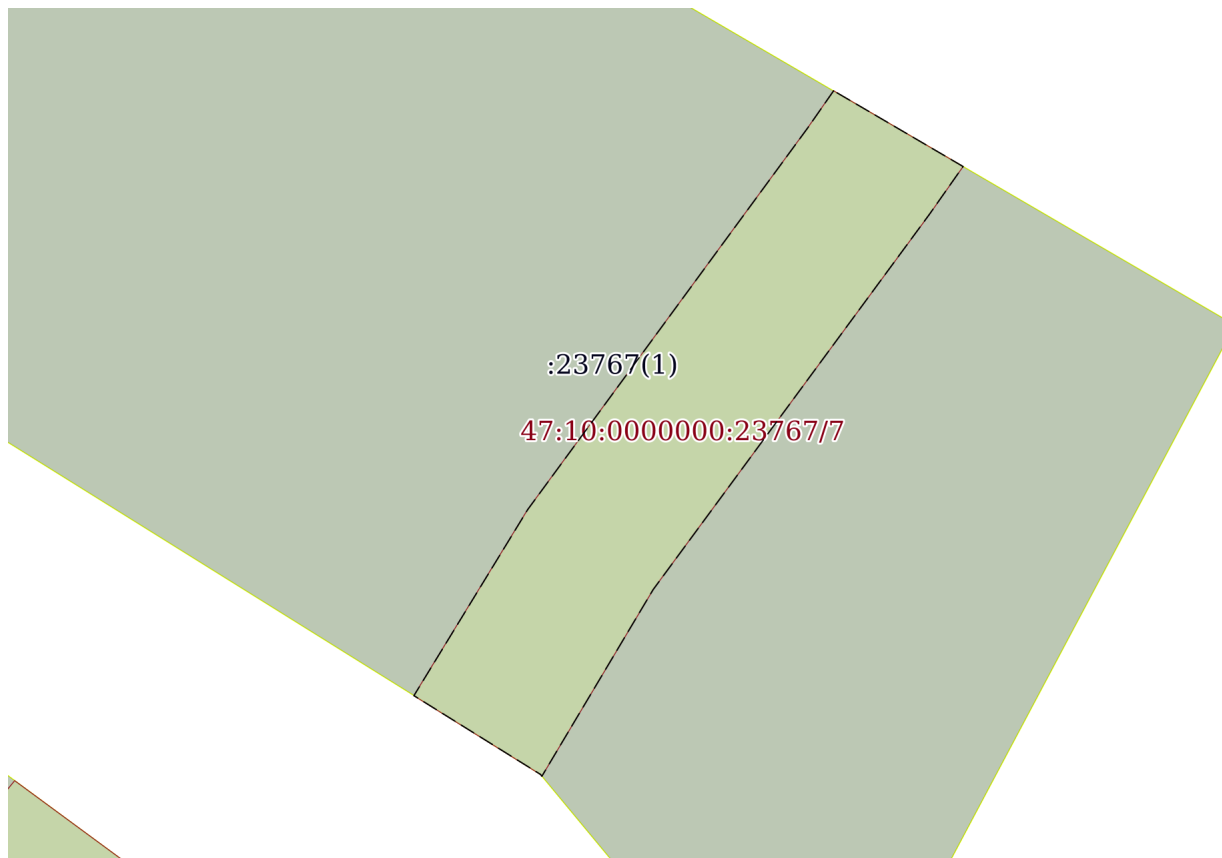
13.06.2024г. № КУВИ-001/2024-158801222

Кадастровый номер:

47:10:0000000:23767

План (чертеж, схема) части земельного участка

Учетный номер части: 47:10:0000000:23767/7



Масштаб 1:200

Условные обозначения:

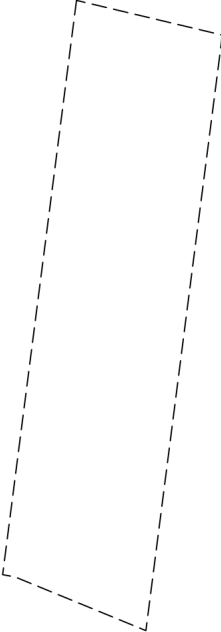
ДОКУМЕНТ ПОДПИСАН
ЭЛЕКТРОННОЙ ПОДПИСЬЮ

Сертификат: 00ВВ056В7401СВ38D2В3576АСDC8425108

Владелец: ФЕДЕРАЛЬНАЯ СЛУЖБА ГОСУДАРСТВЕННОЙ
РЕГИСТРАЦИИ, КАДАСТРА И КАРТОГРАФИИ
Действителен: с 27.06.2023 по 19.09.2024

полное наименование должности

инициалы, фамилия

Земельный участок			
вид объекта недвижимости			
Лист № 8 раздела 4	Всего листов раздела 4: 13	Всего разделов: 8	Всего листов выписки: 106
13.06.2024г. № КУВИ-001/2024-158801222			
Кадастровый номер:		47:10:0000000:23767	
План (чертеж, схема) части земельного участка		Учетный номер части: 47:10:0000000:23767/8	
			
Масштаб 1:200	Условные обозначения:		

полное наименование должности	 ДОКУМЕНТ ПОДПИСАН ЭЛЕКТРОННОЙ ПОДПИСЬЮ	инициалы, фамилия
	Сертификат: 00ВВ056В7401СВ38D2В3576АСDС8425108 Владелец: ФЕДЕРАЛЬНАЯ СЛУЖБА ГОСУДАРСТВЕННОЙ РЕГИСТРАЦИИ, КАДАСТРА И КАРТОГРАФИИ Действителен: с 27.06.2023 по 19.09.2024	

Земельный участок

вид объекта недвижимости

Лист № 10 раздела 4

Всего листов раздела 4: 13

Всего разделов: 8

Всего листов выписки: 106

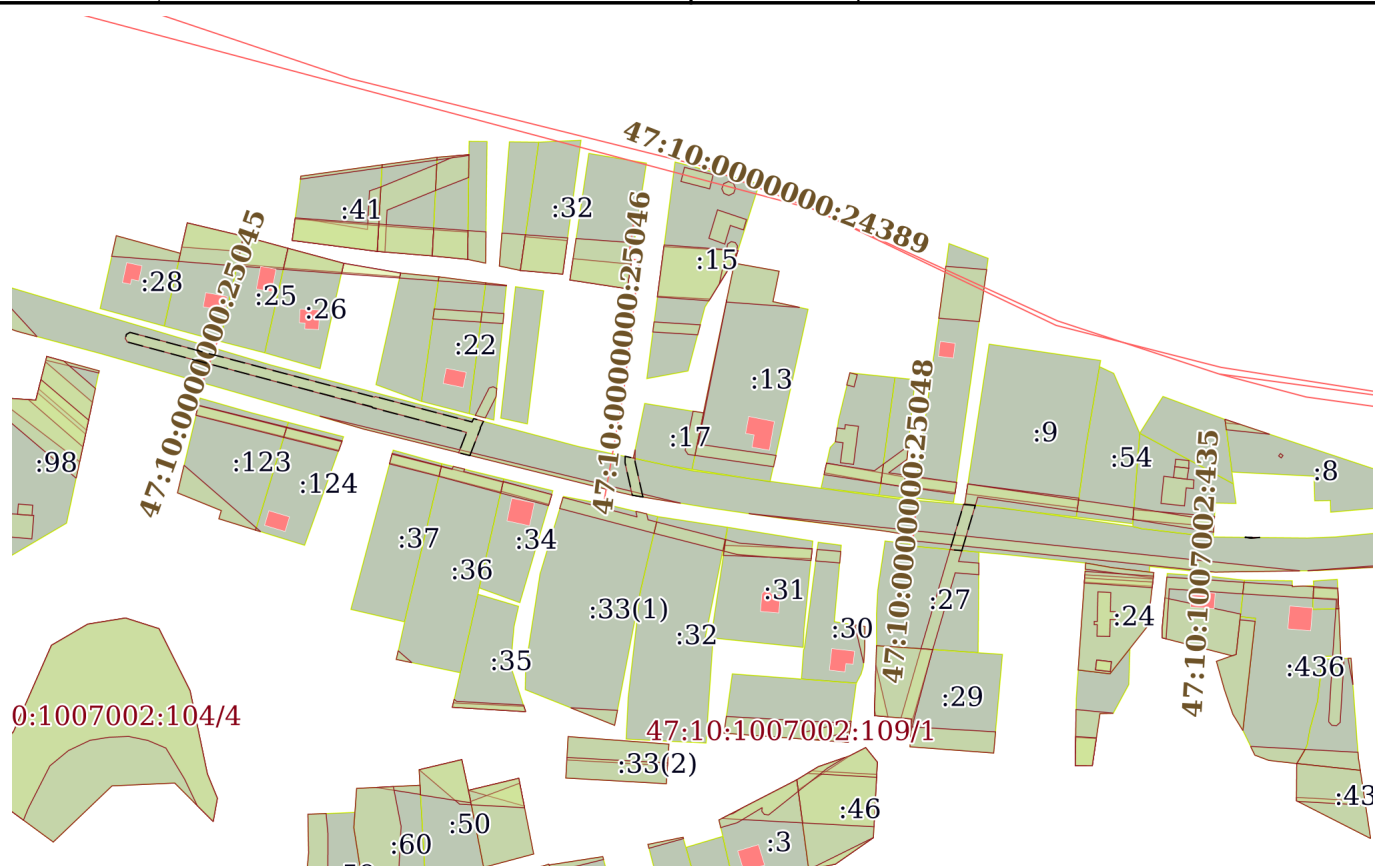
13.06.2024г. № КУВИ-001/2024-158801222

Кадастровый номер:

47:10:0000000:23767

План (чертеж, схема) части земельного участка

Учетный номер части: 47:10:0000000:23767/10



Масштаб 1:3000

Условные обозначения:



ДОКУМЕНТ ПОДПИСАН
ЭЛЕКТРОННОЙ ПОДПИСЬЮ

Сертификат: 00ВВ056В7401СВ38D2В3576ACDC8425108

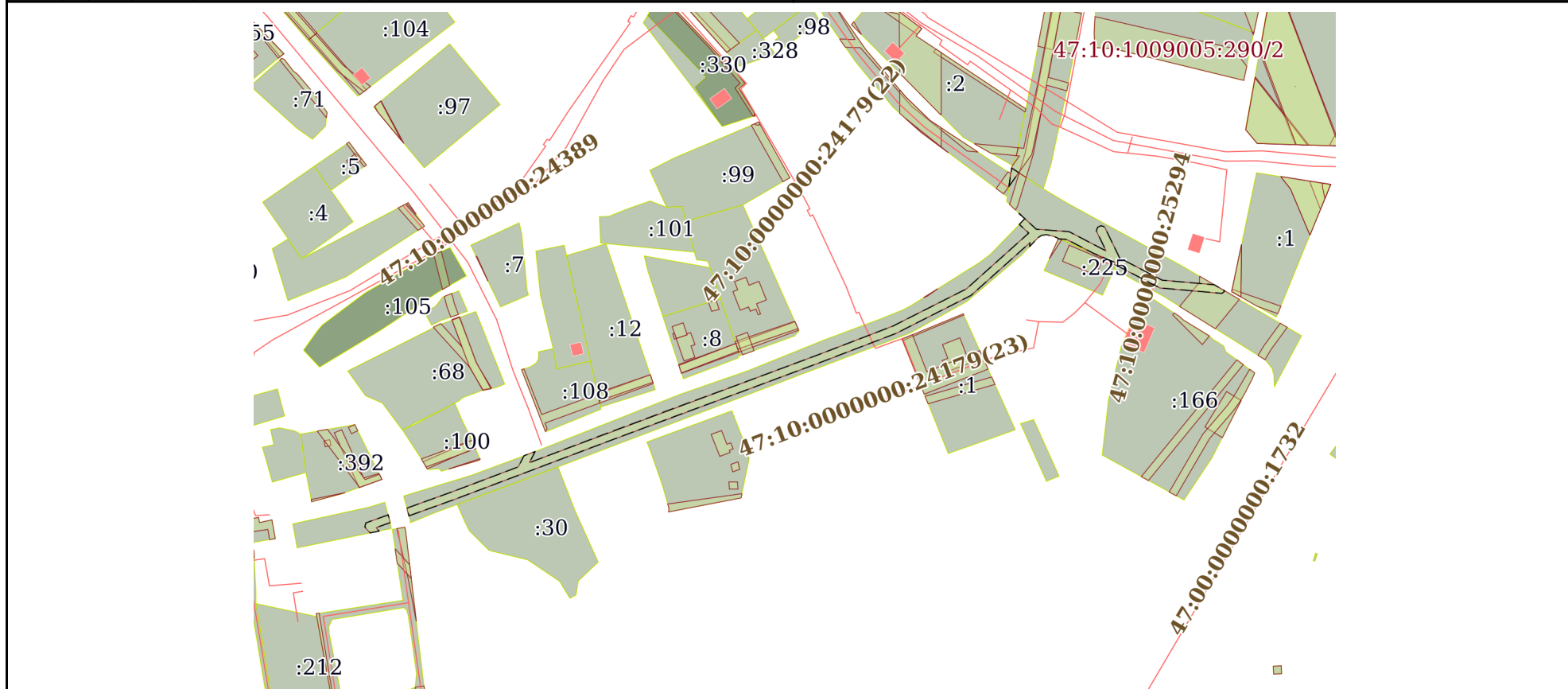
Владелец: ФЕДЕРАЛЬНАЯ СЛУЖБА ГОСУДАРСТВЕННОЙ
РЕГИСТРАЦИИ, КАДАСТРА И КАРТОГРАФИИ
Действителен: с 27.06.2023 по 19.09.2024

полное наименование должности


инициалы, фамилия

Земельный участок			
вид объекта недвижимости			
Лист № 11 раздела 4	Всего листов раздела 4: 13	Всего разделов: 8	Всего листов выписки: 106
13.06.2024г. № КУВИ-001/2024-158801222			
Кадастровый номер:		47:10:0000000:23767	

План (чертеж, схема) части земельного участка Учетный номер части: 47:10:0000000:23767/11



Масштаб 1:3000 Условные обозначения:

	 <p>ДОКУМЕНТ ПОДПИСАН ЭЛЕКТРОННОЙ ПОДПИСЬЮ</p> <p>Сертификат: 00ВВ056В7401СВ38D2В3576АСDC8425108 Владелец: ФЕДЕРАЛЬНАЯ СЛУЖБА ГОСУДАРСТВЕННОЙ РЕГИСТРАЦИИ, КАДАСТРА И КАРТОГРАФИИ Действителен: с 27.06.2023 по 19.09.2024</p>	
полное наименование должности		инициалы, фамилия

Земельный участок

вид объекта недвижимости

Лист № 12 раздела 4

Всего листов раздела 4: 13

Всего разделов: 8

Всего листов выписки: 106

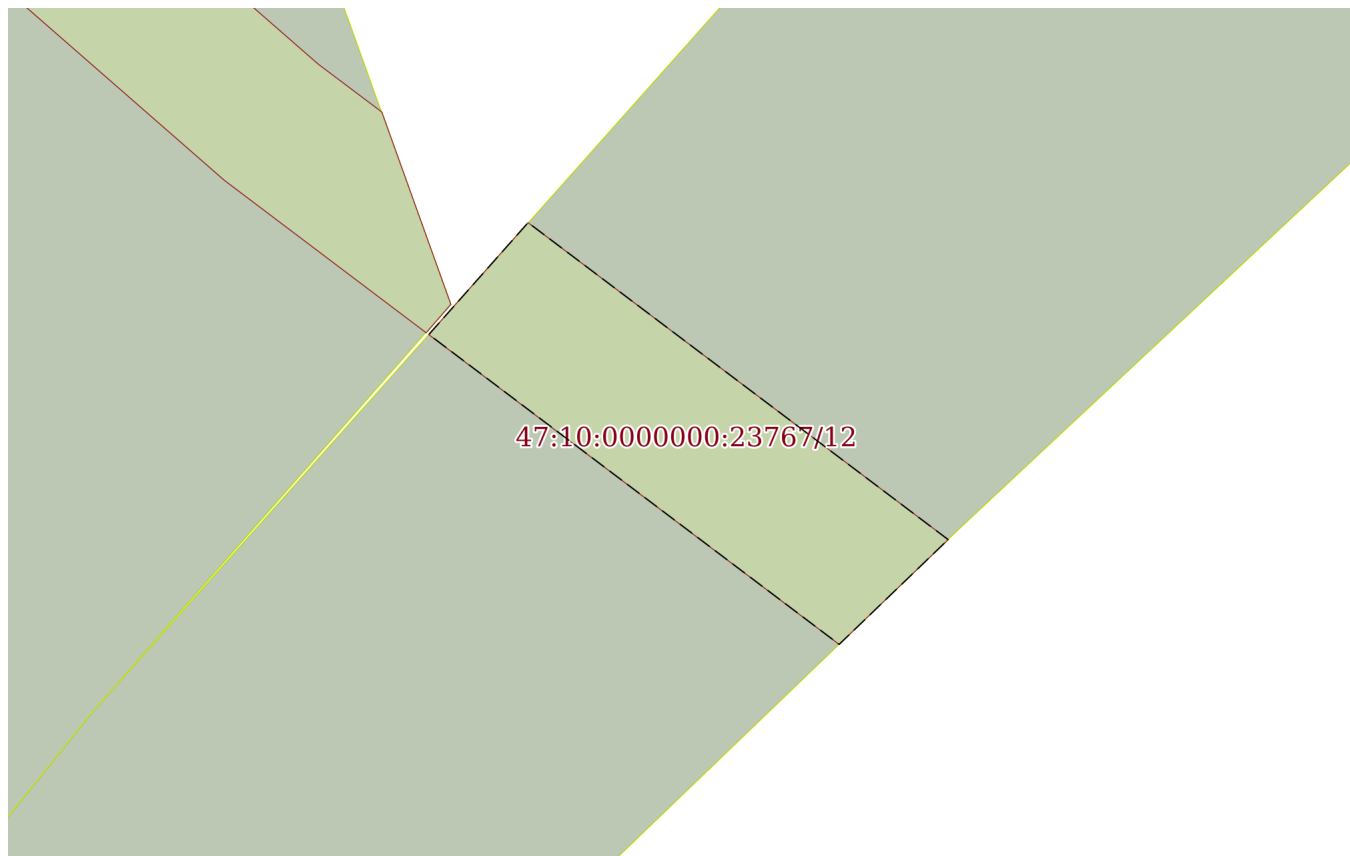
13.06.2024г. № КУВИ-001/2024-158801222

Кадастровый номер:

47:10:0000000:23767

План (чертеж, схема) части земельного участка

Учетный номер части: 47:10:0000000:23767/12



Масштаб 1:200

Условные обозначения:

ДОКУМЕНТ ПОДПИСАН
ЭЛЕКТРОННОЙ ПОДПИСЬЮ

Сертификат: 00ВВ056В7401СВ38D2В3576АСDC8425108

Владелец: ФЕДЕРАЛЬНАЯ СЛУЖБА ГОСУДАРСТВЕННОЙ
РЕГИСТРАЦИИ, КАДАСТРА И КАРТОГРАФИИ
Действителен: с 27.06.2023 по 19.09.2024

полное наименование должности

инициалы, фамилия

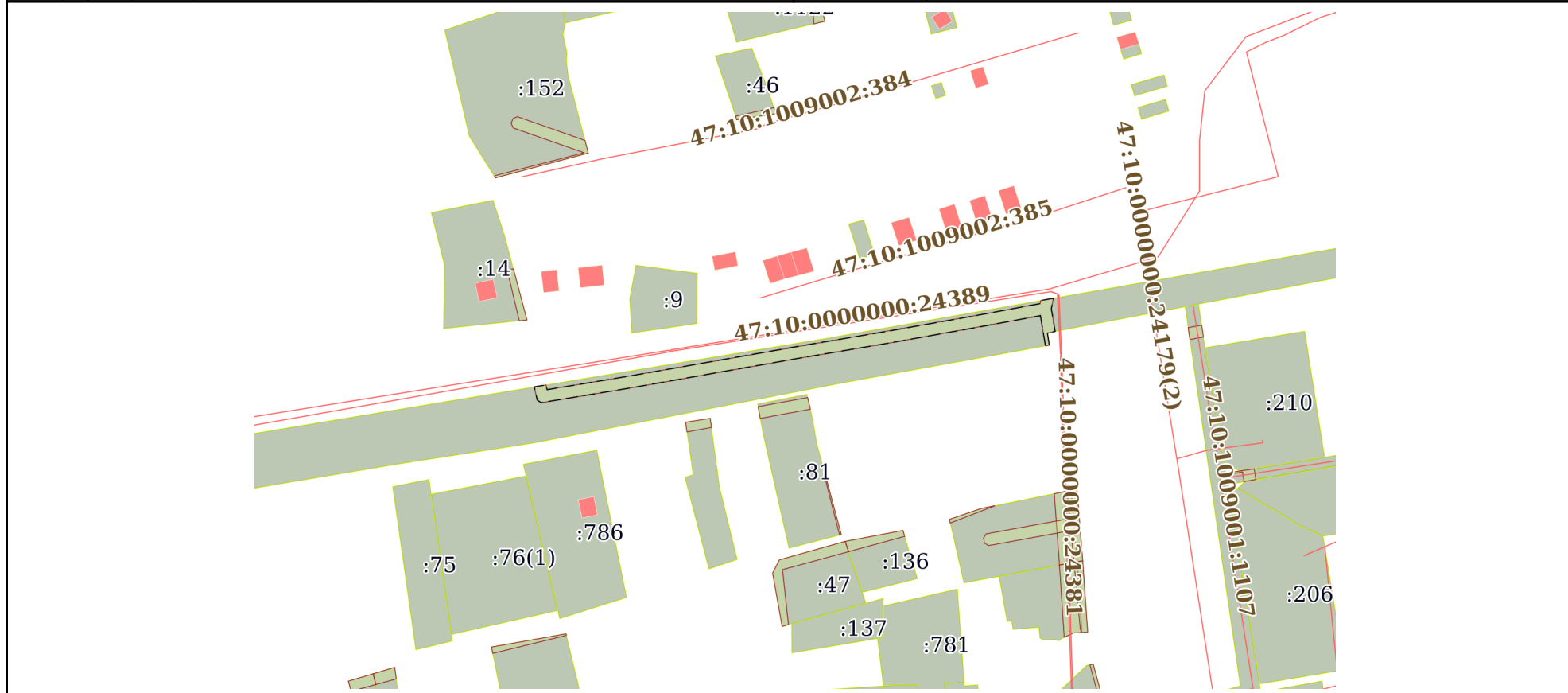
Земельный участок
вид объекта недвижимости

Лист № 13 раздела 4 Всего листов раздела 4: 13 Всего разделов: 8 Всего листов выписки: 106

13.06.2024г. № КУВИ-001/2024-158801222

Кадастровый номер: 47:10:0000000:23767

План (чертеж, схема) части земельного участка Учетный номер части: 47:10:0000000:23767/13



Масштаб 1:2000 Условные обозначения:


 ДОКУМЕНТ ПОДПИСАН
 ЭЛЕКТРОННОЙ ПОДПИСЬЮ
 Сертификат: 00ВВ056В7401СВ38D2В3576АСDС8425108
 Владелец: ФЕДЕРАЛЬНАЯ СЛУЖБА ГОСУДАРСТВЕННОЙ
 РЕГИСТРАЦИИ, КАДАСТРА И КАРТОГРАФИИ
 Действителен: с 27.06.2023 по 19.09.2024

ПОЛНОЕ НАИМЕНОВАНИЕ ДОЛЖНОСТИ

инициалы, фамилия

Выписка из Единого государственного реестра недвижимости об объекте недвижимости

Сведения о частях земельного участка

Земельный участок		
вид объекта недвижимости		
Лист № 1 раздела 4.1	Всего листов раздела 4.1: 9	Всего разделов: 8
Всего листов выписки: 106		
13.06.2024г. № КУВИ-001/2024-158801222		
Кадастровый номер:		47:10:0000000:23767
Учетный номер части	Площадь, м2	Содержание ограничения в использовании или ограничения права на объект недвижимости или обременения объекта недвижимости
1	2	3
47:10:0000000:23767/1	123	вид ограничения (обременения): ограничения прав на земельный участок, предусмотренные статьей 56 Земельного кодекса Российской Федерации; Срок действия: не установлен; реквизиты документа-основания: карта (план) от 10.01.2017 № б/н выдан: АО "ЛИМБ"; Содержание ограничения (обременения): Условия использования в соответствии с пунктами 14-16 Правил охраны газораспределительных сетей, утвержденных постановлением Правительства Российской Федерации от 20 ноября 2000 года № 878; Реестровый номер границы: 47.10.2.89
47:10:0000000:23767/2	1924	вид ограничения (обременения): ограничения прав на земельный участок, предусмотренные статьей 56 Земельного кодекса Российской Федерации; Срок действия: не установлен; реквизиты документа-основания: текстовое и графическое описание местоположения границ территории объекта культурного наследия или зон с особыми условиями использования территорий с перечнем координат характерных точек этих границ от 15.05.2017 № - выдан: Общество с ограниченной ответственностью "МОРИОН"; Содержание ограничения (обременения): содержание ограничений использования объектов недвижимости в границах зоны с особыми условиями использования территорий – указаны в п. 8,9,10 Правил установления охранных зон объектов электросетевого хозяйства и особых условий использования земельных участков, расположенных в границах таких зон, утвержденных Постановлением Правительства Российской Федерации № 160 от 24.02.2009 г. «О порядке установления охранных зон объектов электросетевого хозяйства и особых условий использования земельных участков, расположенных в границах таких зон»; Реестровый номер границы: 47.10.2.117
47:10:0000000:23767/3	378	вид ограничения (обременения): ограничения прав на земельный участок, предусмотренные статьей 56 Земельного кодекса Российской Федерации; Срок действия: не установлен; реквизиты документа-основания: текстовое и графическое описание местоположения границ территории объекта культурного наследия или зон с особыми условиями использования территорий с перечнем координат характерных точек этих границ от 15.05.2017 № - выдан: Общество с ограниченной ответственностью "МОРИОН"; Содержание ограничения (обременения): содержание ограничений использования объектов недвижимости в границах зоны с особыми условиями использования территорий – указаны в п. 8,9,10 Правил установления охранных зон объектов электросетевого хозяйства и особых условий использования земельных участков, расположенных в границах таких зон, утвержденных Постановлением Правительства Российской Федерации № 160 от 24.02.2009 г. «О порядке установления охранных зон объектов электросетевого хозяйства и особых условий использования земельных участков, расположенных в границах



ДОКУМЕНТ ПОДПИСАН
ЭЛЕКТРОННОЙ ПОДПИСЬЮ

Сертификат: 00BV056B7401CB38D2B3576ACDC8425108

Владелец: ФЕДЕРАЛЬНАЯ СЛУЖБА ГОСУДАРСТВЕННОЙ

РЕГИСТРАЦИИ, КАДАСТРА И КАРТОГРАФИИ

Действителен: с 27.06.2023 по 19.09.2024

полное наименование должности

инициалы, фамилия

Земельный участок			
вид объекта недвижимости			
Лист № 2 раздела 4.1	Всего листов раздела 4.1: 9	Всего разделов: 8	Всего листов выписки: 106
13.06.2024г. № КУВИ-001/2024-158801222			
Кадастровый номер:		47:10:0000000:23767	
		таких зон».; Реестровый номер границы: 47.10.2.118	
47:10:0000000:23767/4	506	вид ограничения (обременения): ограничения прав на земельный участок, предусмотренные статьей 56 Земельного кодекса Российской Федерации; Срок действия: не установлен; реквизиты документа-основания: текстовое и графическое описание местоположения границ территории объекта культурного наследия или зон с особыми условиями использования территорий с перечнем координат характерных точек этих границ от 15.05.2017 № - выдан: Общество с ограниченной ответственностью "МОРИОН"; Содержание ограничения (обременения): содержание ограничений использования объектов недвижимости в границах зоны с особыми условиями использования территорий – указаны в п. 8,9,10 Правил установления охранных зон объектов электросетевого хозяйства и особых условий использования земельных участков, расположенных в границах таких зон, утвержденных Постановлением Правительства Российской Федерации № 160 от 24.02.2009 г. «О порядке установления охранных зон объектов электросетевого хозяйства и особых условий использования земельных участков, расположенных в границах таких зон».; Реестровый номер границы: 47.10.2.120	
47:10:0000000:23767/5	398	вид ограничения (обременения): ограничения прав на земельный участок, предусмотренные статьей 56 Земельного кодекса Российской Федерации; Срок действия: не установлен; реквизиты документа-основания: текстовое и графическое описание местоположения границ территории объекта культурного наследия или зон с особыми условиями использования территорий с перечнем координат характерных точек этих границ от 15.05.2017 № - выдан: Общество с ограниченной ответственностью "МОРИОН"; Содержание ограничения (обременения): содержание ограничений использования объектов недвижимости в границах зоны с особыми условиями использования территорий – указаны в п. 8,9,10 Правил установления охранных зон объектов электросетевого хозяйства и особых условий использования земельных участков, расположенных в границах таких зон, утвержденных Постановлением Правительства Российской Федерации № 160 от 24.02.2009 г. «О порядке установления охранных зон объектов электросетевого хозяйства и особых условий использования земельных участков, расположенных в границах таких зон».; Реестровый номер границы: 47.10.2.127	
47:10:0000000:23767/6	4226	вид ограничения (обременения): ограничения прав на земельный участок, предусмотренные статьей 56 Земельного кодекса Российской Федерации; Срок действия: не установлен; реквизиты документа-основания: выписка из Единого государственного реестра недвижимости об объекте недвижимости от 03.02.2020 № 99/2020/310947507 выдан: ФГИС ЕГРН; Содержание ограничения (обременения): Ограничения, предусмотренные пунктом 14 Постановления Правительства РФ от 20.11.2000 №878 "Об утверждении правил охраны газораспределительных сетей"; Реестровый номер границы: 47.10.2.381	
47:10:0000000:23767/7	79	вид ограничения (обременения): ограничения прав на земельный участок, предусмотренные статьей 56 Земельного кодекса Российской Федерации; Срок действия: не установлен; реквизиты документа-основания: доверенность от 15.02.2021 № 02/29/77/21; документ, содержащий необходимые для внесения в государственный кадастр недвижимости сведения об установлении или изменении территориальной зоны или зоны с особыми условиями использования территорий, либо об отмене	



ДОКУМЕНТ ПОДПИСАН
ЭЛЕКТРОННОЙ ПОДПИСЬЮ

Сертификат: 00BV056B7401CB38D2B3576ACDC8425108

Владелец: ФЕДЕРАЛЬНАЯ СЛУЖБА ГОСУДАРСТВЕННОЙ

РЕГИСТРАЦИИ, КАДАСТРА И КАРТОГРАФИИ

Действителен: с 27.06.2023 по 19.09.2024

полное наименование должности

инициалы, фамилия

Земельный участок			
вид объекта недвижимости			
Лист № 3 раздела 4.1	Всего листов раздела 4.1: 9	Всего разделов: 8	Всего листов выписки: 106
13.06.2024г. № КУВИ-001/2024-158801222			
Кадастровый номер:		47:10:0000000:23767	

установления такой зоны от 06.08.2021 № PVD-0123/2021-43119; иной документ, содержащий описание объекта от 06.08.2021 № PVD-0123/2021-43119; Содержание ограничения (обременения): В соответствии с Постановлением Правительства РФ от 9 июня 1995 г. N 578 "Об утверждении Правил охраны линий и сооружений связи Российской Федерации" устанавливаются следующие ограничения: в пределах охранных зон без письменного согласия и присутствия представителей предприятий, эксплуатирующих линии связи и линии радиодиффракции, юридическим и физическим лицам запрещается: а) осуществлять всякого рода строительные, монтажные и взрывные работы, планировку грунта землеройными механизмами (за исключением зон песчаных барханов) и земляные работы (за исключением вспашки на глубину не более 0,3 метра); б) производить геолого-съёмочные, поисковые, геодезические и другие изыскательские работы, которые связаны с бурением скважин, шурфованием, взятием проб грунта, осуществлением взрывных работ; в) производить посадку деревьев, располагать полевые станы, содержать скот, складировать материалы, корма и удобрения, жечь костры, устраивать стрельбища; г) устраивать проезды и стоянки автотранспорта, тракторов и механизмов, провозить негабаритные грузы под проводами воздушных линий связи и линий радиодиффракции, строить каналы (арыки), устраивать заграждения и другие препятствия; д) устраивать причалы для стоянки судов, барж и плавучих кранов, производить погрузочно-разгрузочные, подводно-технические, дноуглубительные и землечерпательные работы, выделять рыбопромысловые участки, производить добычу рыбы, других водных животных, а также водных растений придонными орудиями лова, устраивать водопои, производить колку и заготовку льда. Судам и другим плавучим средствам запрещается бросать якоря, проходить с отданными якорями, цепями, лотами, волокушами и тралями; е) производить строительство и реконструкцию линий электропередач, радиостанций и других объектов, излучающих электромагнитную энергию и оказывающих опасное воздействие на линии связи и линии радиодиффракции; ж) производить защиту подземных коммуникаций от коррозии без учета проходящих подземных кабельных линий связи. Юридическим и физическим лицам запрещается производить всякого рода действия, которые могут нарушить нормальную работу линий связи и линий радиодиффракции, в частности: а) производить снос и реконструкцию зданий и мостов, осуществлять переустройство коллекторов, туннелей метрополитена и железных дорог, где проложены кабели связи, установлены столбы воздушных линий связи и линий радиодиффракции, размещены технические сооружения радиорелейных станций, кабельные ящики и распределительные коробки, без предварительного выноса заказчиками (застройщиками) линий и сооружений связи, линий и сооружений радиодиффракции по согласованию с предприятиями, в ведении которых находятся эти линии и сооружения; б) производить засыпку трасс подземных кабельных линий связи, устраивать на этих трассах временные склады, стоки химически активных веществ и свалки промышленных, бытовых и прочих отходов, ломать замерные, сигнальные, предупредительные знаки и телефонные колодцы; в) открывать двери и люки необслуживаемых усилительных и регенерационных пунктов (наземных и подземных) и радиорелейных станций, кабельных колодцев телефонной канализации, распределительных шкафов и кабельных ящиков, а также подключаться к линиям связи (за исключением лиц, обслуживающих эти линии); г)

 ДОКУМЕНТ ПОДПИСАН ЭЛЕКТРОННОЙ ПОДПИСЬЮ Сертификат: 00BV056B7401CB38D2B3576ACDC8425108 Владелец: ФЕДЕРАЛЬНАЯ СЛУЖБА ГОСУДАРСТВЕННОЙ РЕГИСТРАЦИИ, КАДАСТРА И КАРТОГРАФИИ Действителен: с 27.06.2023 по 19.09.2024	инициалы, фамилия
полное наименование должности	

Земельный участок			
вид объекта недвижимости			
Лист № 4 раздела 4.1	Всего листов раздела 4.1: 9	Всего разделов: 8	Всего листов выписки: 106

13.06.2024г. № КУВИ-001/2024-158801222

Кадастровый номер: 47:10:0000000:23767

		огораживать трассы линий связи, препятствуя свободному доступу к ним технического персонала; д) самовольно подключаться к абонентской телефонной линии и линии радиодификации в целях пользования услугами связи; е) совершать иные действия, которые могут причинить повреждения сооружениям связи и радиодификации (повреждать опоры и арматуру воздушных линий связи, обрывать провода, набрасывать на них посторонние предметы и другое).; Реестровый номер границы: 47:10-6.671; Вид объекта реестра границ: Зона с особыми условиями использования территории; Вид зоны по документу: Охранная зона ВОЛП "Иссад-Петрозаводск"; Тип зоны: Охранная зона линий и сооружений связи и линий и сооружений радиодификации
47:10:0000000:23767/8	63	вид ограничения (обременения): ограничения прав на земельный участок, предусмотренные статьей 56 Земельного кодекса Российской Федерации; Срок действия: не установлен; реквизиты документа-основания: доверенность от 07.06.2023 № 3335268; охранная зона объекта электросетевого хозяйства - ВЛ-0.4 кВ д.Весь 1,900км от 12.02.2024 № PVD-0123/2024-4956; иной документ, содержащий описание объекта от 12.02.2024 № PVD-0123/2024-4956; постановление о порядке установления охранных зон объектов электросетевого хозяйства и особых условий использования земельных участков, расположенных в границах таких зон от 24.02.2009 № 160 выдан: Правительство Российской Федерации ; Содержание ограничения (обременения): Согласно Постановлению Правительства Российской Федерации № 160 от 24.02.2009 г. в охранных зонах запрещается осуществлять любые действия, которые могут нарушить безопасную работу объектов электросетевого хозяйства, в том числе привести к их повреждению или уничтожению, и (или) повлечь причинение вреда жизни, здоровью граждан и имуществу физических или юридических лиц, а также повлечь нанесение экологического ущерба и возникновение пожаров, в том числе: а) набрасывать на провода и опоры воздушных линий электропередачи посторонние предметы, а также подниматься на опоры воздушных линий электропередачи; б) размещать любые объекты и предметы (материалы) в пределах созданных в соответствии с требованиями нормативно-технических документов проходов и подъездов для доступа к объектам электросетевого хозяйства, а также проводить любые работы и возводить сооружения, которые могут препятствовать доступу к объектам электросетевого хозяйства, без создания необходимых для такого доступа проходов и подъездов; в) находиться в пределах огороженной территории и помещениях распределительных устройств и подстанций, открывать двери и люки распределительных устройств и подстанций, производить переключения и подключения в электрических сетях (указанное требование не распространяется на работников, занятых выполнением разрешенных в установленном порядке работ), разводить огонь в пределах охранных зон вводных и распределительных устройств, подстанций, воздушных линий электропередачи, а также в охранных зонах кабельных линий электропередачи; г) размещать свалки; д) производить работы ударными механизмами, сбрасывать тяжести массой свыше 5 тонн, производить сброс и слив едких и коррозионных веществ и горюче-смазочных материалов (в охранных зонах подземных кабельных линий электропередачи).; Реестровый номер границы: 47:10-6.763; Вид объекта реестра границ: Зона с особыми условиями использования территории; Вид зоны по документу: Охранная зона объекта электросетевого хозяйства - ВЛ-0.4 кВ д.Весь



ДОКУМЕНТ ПОДПИСАН
ЭЛЕКТРОННОЙ ПОДПИСЬЮ

Сертификат: 00BV056B7401CB38D2B3576ACDC8425108

Владелец: ФЕДЕРАЛЬНАЯ СЛУЖБА ГОСУДАРСТВЕННОЙ

РЕГИСТРАЦИИ, КАДАСТРА И КАРТОГРАФИИ

Действителен: с 27.06.2023 по 19.09.2024

полное наименование должности

инициалы, фамилия

Земельный участок			
вид объекта недвижимости			
Лист № 5 раздела 4.1	Всего листов раздела 4.1: 9	Всего разделов: 8	Всего листов выписки: 106
13.06.2024г. № КУВИ-001/2024-158801222			
Кадастровый номер:		47:10:0000000:23767	
		1,900км; Тип зоны: Охранная зона инженерных коммуникаций	
47:10:0000000:23767/9	2572	<p>вид ограничения (обременения): ограничения прав на земельный участок, предусмотренные статьей 56 Земельного кодекса Российской Федерации; Срок действия: не установлен; реквизиты документа-основания: доверенность от 07.06.2023 № 3335268; охранная зона объекта электросетевого хозяйства - ВЛ-0.4 кВ д.Юги 2,000км от 12.02.2024 № PVD-0123/2024-4958; иной документ, содержащий описание объекта от 12.02.2024 № PVD-0123/2024-4958; постановление о порядке установления охранных зон объектов электросетевого хозяйства и особых условий использования земельных участков, расположенных в границах таких зон от 24.02.2009 № 160 выдан: Правительство Российской Федерации ; Содержание ограничения (обременения): Согласно Постановлению Правительства Российской Федерации № 160 от 24.02.2009 г. в охранных зонах запрещается осуществлять любые действия, которые могут нарушить безопасную работу объектов электросетевого хозяйства, в том числе привести к их повреждению или уничтожению, и (или) повлечь причинение вреда жизни, здоровью граждан и имуществу физических или юридических лиц, а также повлечь нанесение экологического ущерба и возникновение пожаров, в том числе: а) набрасывать на провода и опоры воздушных линий электропередачи посторонние предметы, а также подниматься на опоры воздушных линий электропередачи; б) размещать любые объекты и предметы (материалы) в пределах созданных в соответствии с требованиями нормативно-технических документов проходов и подъездов для доступа к объектам электросетевого хозяйства, а также проводить любые работы и возводить сооружения, которые могут препятствовать доступу к объектам электросетевого хозяйства, без создания необходимых для такого доступа проходов и подъездов; в) находиться в пределах огороженной территории и помещениях распределительных устройств и подстанций, открывать двери и люки распределительных устройств и подстанций, производить переключения и подключения в электрических сетях (указанное требование не распространяется на работников, занятых выполнением разрешенных в установленном порядке работ), разводить огонь в пределах охранных зон вводных и распределительных устройств, подстанций, воздушных линий электропередачи, а также в охранных зонах кабельных линий электропередачи; г) размещать свалки; д) производить работы ударными механизмами, сбрасывать тяжести массой свыше 5 тонн, производить сброс и слив едких и коррозионных веществ и горюче-смазочных материалов (в охранных зонах подземных кабельных линий электропередачи).; Реестровый номер границы: 47:10-6.764; Вид объекта реестра границ: Зона с особыми условиями использования территории; Вид зоны по документу: Охранная зона объекта электросетевого хозяйства - ВЛ-0.4 кВ д.Юги 2,000км; Тип зоны: Охранная зона инженерных коммуникаций</p>	
47:10:0000000:23767/10	812	<p>вид ограничения (обременения): ограничения прав на земельный участок, предусмотренные статьей 56 Земельного кодекса Российской Федерации; Срок действия: не установлен; реквизиты документа-основания: охранная зона объекта электросетевого хозяйства - ВЛИ-0,4 кВ от ТП № 162 Самушкино", д. Самушкино от 19.02.2024 № PVD-0123/2024-5893; документ, содержащий необходимые для внесения в государственный кадастр недвижимости сведения об установлении или изменении территориальной зоны или зоны с особыми условиями использования территорий, либо об отмене установления</p>	



ДОКУМЕНТ ПОДПИСАН
ЭЛЕКТРОННОЙ ПОДПИСЬЮ

Сертификат: 00BV056B7401CB38D2B3576ACDC8425108

Владелец: ФЕДЕРАЛЬНАЯ СЛУЖБА ГОСУДАРСТВЕННОЙ

РЕГИСТРАЦИИ, КАДАСТРА И КАРТОГРАФИИ

Действителен: с 27.06.2023 по 19.09.2024

полное наименование должности

инициалы, фамилия

Земельный участок			
вид объекта недвижимости			
Лист № 6 раздела 4.1	Всего листов раздела 4.1: 9	Всего разделов: 8	Всего листов выписки: 106

13.06.2024г. № КУВИ-001/2024-158801222

Кадастровый номер:

47:10:0000000:23767

		<p>такой зоны от 19.02.2024 № PVD-0123/2024-5893; доверенность от 07.06.2023 № 3335268; постановление о порядке установления охранных зон объектов электросетевого хозяйства и особых условий использования земельных участков, расположенных в границах таких зон от 24.02.2009 № 160 выдан: Правительство Российской Федерации ; Содержание ограничения (обременения): Согласно Постановлению Правительства Российской Федерации № 160 от 24.02.2009 г. в охранных зонах запрещается осуществлять любые действия, которые могут нарушить безопасную работу объектов электросетевого хозяйства, в том числе привести к их повреждению или уничтожению, и (или) повлечь причинение вреда жизни, здоровью граждан и имуществу физических или юридических лиц, а также повлечь нанесение экологического ущерба и возникновение пожаров, в том числе: а) набрасывать на провода и опоры воздушных линий электропередачи посторонние предметы, а также подниматься на опоры воздушных линий электропередачи; б) размещать любые объекты и предметы (материалы) в пределах созданных в соответствии с требованиями нормативно-технических документов проходов и подъездов для доступа к объектам электросетевого хозяйства, а также проводить любые работы и возводить сооружения, которые могут препятствовать доступу к объектам электросетевого хозяйства, без создания необходимых для такого доступа проходов и подъездов; в) находиться в пределах огороженной территории и помещениях распределительных устройств и подстанций, открывать двери и люки распределительных устройств и подстанций, производить переключения и подключения в электрических сетях (указанное требование не распространяется на работников, занятых выполнением разрешенных в установленном порядке работ), разводить огонь в пределах охранных зон вводных и распределительных устройств, подстанций, воздушных линий электропередачи, а также в охранных зонах кабельных линий электропередачи; г) размещать свалки; д) производить работы ударными механизмами, сбрасывать тяжести массой свыше 5 тонн, производить сброс и слив едких и коррозионных веществ и горюче-смазочных материалов (в охранных зонах подземных кабельных линий электропередачи).; Реестровый номер границы: 47:10-6.873; Вид объекта реестра границ: Зона с особыми условиями использования территории; Вид зоны по документу: Охранная зона объекта электросетевого хозяйства - ВЛ-0,4 кВ от ТП № 162 Самушкино" , д. Самушкино; Тип зоны: Охранная зона инженерных коммуникаций</p>
47:10:0000000:23767/11	1988	<p>вид ограничения (обременения): ограничения прав на земельный участок, предусмотренные статьей 56 Земельного кодекса Российской Федерации; Срок действия: не установлен; реквизиты документа-основания: доверенность от 07.06.2023 № 3335268; документ, содержащий необходимые для внесения в государственный кадастр недвижимости сведения об установлении или изменении территориальной зоны или зоны с особыми условиями использования территорий, либо об отмене установления такой зоны от 27.02.2024 № PVD-0123/2024-7160; охранная зона объекта электросетевого хозяйства - ВЛ-0,4 кВ д.Потанино 3,500км от 27.02.2024 № PVD-0123/2024-7160; постановление о порядке установления охранных зон объектов электросетевого хозяйства и особых условий использования земельных участков, расположенных в границах таких зон от 24.02.2009 № 160 выдан: Правительство Российской Федерации; Содержание ограничения (обременения): Согласно Постановлению Правительства</p>



ДОКУМЕНТ ПОДПИСАН
ЭЛЕКТРОННОЙ ПОДПИСЬЮ

Сертификат: 00BV056B7401CB38D2B3576ACDC8425108

Владелец: ФЕДЕРАЛЬНАЯ СЛУЖБА ГОСУДАРСТВЕННОЙ

РЕГИСТРАЦИИ, КАДАСТРА И КАРТОГРАФИИ

Действителен: с 27.06.2023 по 19.09.2024

полное наименование должности

инициалы, фамилия

Земельный участок			
вид объекта недвижимости			
Лист № 7 раздела 4.1	Всего листов раздела 4.1: 9	Всего разделов: 8	Всего листов выписки: 106
13.06.2024г. № КУВИ-001/2024-158801222			
Кадастровый номер:		47:10:0000000:23767	
		<p>Российской Федерации № 160 от 24.02.2009 г. в охранных зонах запрещается осуществлять любые действия, которые могут нарушить безопасную работу объектов электросетевого хозяйства, в том числе привести к их повреждению или уничтожению, и (или) повлечь причинение вреда жизни, здоровью граждан и имуществу физических или юридических лиц, а также повлечь нанесение экологического ущерба и возникновение пожаров, в том числе: а) набрасывать на провода и опоры воздушных линий электропередачи посторонние предметы, а также подниматься на опоры воздушных линий электропередачи; б) размещать любые объекты и предметы (материалы) в пределах созданных в соответствии с требованиями нормативно-технических документов проходов и подъездов для доступа к объектам электросетевого хозяйства, а также проводить любые работы и возводить сооружения, которые могут препятствовать доступу к объектам электросетевого хозяйства, без создания необходимых для такого доступа проходов и подъездов; в) находиться в пределах огороженной территории и помещениях распределительных устройств и подстанций, открывать двери и люки распределительных устройств и подстанций, производить переключения и подключения в электрических сетях (указанное требование не распространяется на работников, занятых выполнением разрешенных в установленном порядке работ), разводить огонь в пределах охранных зон вводных и распределительных устройств, подстанций, воздушных линий электропередачи, а также в охранных зонах кабельных линий электропередачи; г) размещать свалки; д) производить работы ударными механизмами, сбрасывать тяжести массой свыше 5 тонн, производить сброс и слив едких и коррозионных веществ и горюче-смазочных материалов (в охранных зонах подземных кабельных линий электропередачи).; Реестровый номер границы: 47:10-6.889; Вид объекта реестра границ: Зона с особыми условиями использования территории; Вид зоны по документу: Охранная зона объекта электросетевого хозяйства - ВЛ-0.4 кВ д.Потанино 3,500км; Тип зоны: Охранная зона инженерных коммуникаций</p>	
47:10:0000000:23767/12	56	<p>вид ограничения (обременения): ограничения прав на земельный участок, предусмотренные статьей 56 Земельного кодекса Российской Федерации; Срок действия: не установлен; реквизиты документа-основания: доверенность от 07.06.2023 № 3335268; документ, содержащий необходимые для внесения в государственный кадастр недвижимости сведения об установлении или изменении территориальной зоны или зоны с особыми условиями использования территорий, либо об отмене установления такой зоны от 27.02.2024 № PVD-0123/2024-7178; охранная зона объекта электросетевого хозяйства - ВЛ-0,4кВ от ТП№ 411 "Потанино очистные" до объекта от 27.02.2024 № PVD-0123/2024-7178; постановление о порядке установления охранных зон объектов электросетевого хозяйства и особых условий использования земельных участков, расположенных в границах таких зон от 24.02.2009 № 160 выдан: Правительство Российской Федерации; Содержание ограничения (обременения): Согласно Постановлению Правительства Российской Федерации № 160 от 24.02.2009 г. в охранных зонах запрещается осуществлять любые действия, которые могут нарушить безопасную работу объектов электросетевого хозяйства, в том числе привести к их повреждению или уничтожению, и (или) повлечь причинение вреда жизни, здоровью граждан и имуществу физических или юридических лиц, а также повлечь нанесение экологического ущерба и возникновение пожаров, в том числе: а) набрасывать</p>	



ДОКУМЕНТ ПОДПИСАН
ЭЛЕКТРОННОЙ ПОДПИСЬЮ

Сертификат: 00BV056B7401CB38D2B3576ACDC8425108

Владелец: ФЕДЕРАЛЬНАЯ СЛУЖБА ГОСУДАРСТВЕННОЙ
РЕГИСТРАЦИИ, КАДАСТРА И КАРТОГРАФИИ
Действителен: с 27.06.2023 по 19.09.2024

полное наименование должности

инициалы, фамилия

Земельный участок			
вид объекта недвижимости			
Лист № 8 раздела 4.1	Всего листов раздела 4.1: 9	Всего разделов: 8	Всего листов выписки: 106

13.06.2024г. № КУВИ-001/2024-158801222

Кадастровый номер: 47:10:0000000:23767

		на провода и опоры воздушных линий электропередачи посторонние предметы, а также подниматься на опоры воздушных линий электропередачи; б) размещать любые объекты и предметы (материалы) в пределах созданных в соответствии с требованиями нормативно-технических документов проходов и подъездов для доступа к объектам электросетевого хозяйства, а также проводить любые работы и возводить сооружения, которые могут препятствовать доступу к объектам электросетевого хозяйства, без создания необходимых для такого доступа проходов и подъездов; в) находиться в пределах огороженной территории и помещениях распределительных устройств и подстанций, открывать двери и люки распределительных устройств и подстанций, производить переключения и подключения в электрических сетях (указанное требование не распространяется на работников, занятых выполнением разрешенных в установленном порядке работ), разводить огонь в пределах охранных зон вводных и распределительных устройств, подстанций, воздушных линий электропередачи, а также в охранных зонах кабельных линий электропередачи; г) размещать свалки; д) производить работы ударными механизмами, сбрасывать тяжести массой свыше 5 тонн, производить сброс и слив едких и коррозионных веществ и горюче-смазочных материалов (в охранных зонах подземных кабельных линий электропередачи).; Реестровый номер границы: 47:10-6.903; Вид объекта реестра границ: Зона с особыми условиями использования территории; Вид зоны по документу: Охранная зона объекта электросетевого хозяйства - ВЛ-0,4кВ от ТП № 411 "Потанино очистные" до объекта; Тип зоны: Охранная зона инженерных коммуникаций
47:10:0000000:23767/13	746	вид ограничения (обременения): ограничения прав на земельный участок, предусмотренные статьей 56 Земельного кодекса Российской Федерации; Срок действия: не установлен; реквизиты документа-основания: доверенность от 07.06.2023 № 3335268; документ, содержащий необходимые для внесения в государственный кадастр недвижимости сведения об установлении или изменении территориальной зоны или зоны с особыми условиями использования территорий, либо об отмене установления такой зоны от 29.02.2024 № PVD-0123/2024-7664; охранная зона объекта электросетевого хозяйства - ВЛИ-0,4 кВ от ТП № 474 "Потанино дачи", д Потанино от 29.02.2024 № PVD-0123/2024-7664; постановление о порядке установления охранных зон объектов электросетевого хозяйства и особых условий использования земельных участков, расположенных в границах таких зон от 24.02.2009 № 160 выдан: Правительство Российской Федерации; Содержание ограничения (обременения): Согласно Постановлению Правительства Российской Федерации № 160 от 24.02.2009 в охранных зонах запрещается осуществлять любые действия, которые могут нарушить безопасную работу объектов электросетевого хозяйства, в том числе привести к их повреждению или уничтожению, и (или) повлечь причинение вреда жизни, здоровью граждан и имуществу физических или юридических лиц, а также повлечь нанесение экологического ущерба и возникновение пожаров, в том числе: а) набрасывать на провода и опоры воздушных линий электропередачи посторонние предметы, а также подниматься на опоры воздушных линий электропередачи; б) размещать любые объекты и предметы (материалы) в пределах созданных в соответствии с требованиями нормативно-технических документов проходов и подъездов для доступа к объектам электросетевого хозяйства, а также проводить любые работы и возводить сооружения, которые могут препятствовать доступу к объектам электросетевого



ДОКУМЕНТ ПОДПИСАН
ЭЛЕКТРОННОЙ ПОДПИСЬЮ

Сертификат: 00BV056B7401CB38D2B3576ACDC8425108

Владелец: ФЕДЕРАЛЬНАЯ СЛУЖБА ГОСУДАРСТВЕННОЙ

РЕГИСТРАЦИИ, КАДАСТРА И КАРТОГРАФИИ

Действителен: с 27.06.2023 по 19.09.2024

полное наименование должности

инициалы, фамилия

Земельный участок			
вид объекта недвижимости			
Лист № 9 раздела 4.1	Всего листов раздела 4.1: 9	Всего разделов: 8	Всего листов выписки: 106
13.06.2024г. № КУВИ-001/2024-158801222			
Кадастровый номер:		47:10:0000000:23767	
		<p>хозяйства, без создания необходимых для такого доступа проходов и подъездов; в) находиться в пределах огороженной территории и помещениях распределительных устройств и подстанций, открывать двери и люки распределительных устройств и подстанций, производить переключения и подключения в электрических сетях (указанное требование не распространяется на работников, занятых выполнением разрешенных в установленном порядке работ), разводить огонь в пределах охранных зон вводных и распределительных устройств, подстанций, воздушных линий электропередачи, а также в охранных зонах кабельных линий электропередачи; г) размещать свалки; д) производить работы ударными механизмами, сбрасывать тяжести массой свыше 5 тонн, производить сброс и слив едких и коррозионных веществ и горюче-смазочных материалов (в охранных зонах подземных кабельных линий электропередачи).; Реестровый номер границы: 47:10-6.927; Вид объекта реестра границ: Зона с особыми условиями использования территории; Вид зоны по документу: Охранная зона объекта электросетевого хозяйства - ВЛИ-0,4 кВ от ТП № 474 "Потанино дачи", д Потанино; Тип зоны: Охранная зона инженерных коммуникаций</p>	

полное наименование должности	 ДОКУМЕНТ ПОДПИСАН ЭЛЕКТРОННОЙ ПОДПИСЬЮ	инициалы, фамилия
	Сертификат: 00ВВ056В7401СВ38D2В3576АСDС8425108 Владелец: ФЕДЕРАЛЬНАЯ СЛУЖБА ГОСУДАРСТВЕННОЙ РЕГИСТРАЦИИ, КАДАСТРА И КАРТОГРАФИИ Действителен: с 27.06.2023 по 19.09.2024	

Выписка из Единого государственного реестра недвижимости об объекте недвижимости

Сведения о частях земельного участка

Земельный участок			
вид объекта недвижимости			
Лист № 1 раздела 4.2	Всего листов раздела 4.2: 23	Всего разделов: 8	Всего листов выписки: 106
13.06.2024г. № КУВИ-001/2024-158801222			
Кадастровый номер:		47:10:0000000:23767	

Сведения о характерных точках границы части (частей) земельного участка				
Учетный номер части: 47:10:0000000:23767/1				
Система координат МСК 47 зона 2				
Номер точки	Координаты, м		Описание закрепления на местности	Средняя квадратичная погрешность определения координат характерных точек границ земельного участка, м
	X	Y		
1	2	3	4	5
1	474681.33	2351168.53	-	-
2	474679.18	2351156.35	-	-
3	474669.74	2351158.34	-	-
4	474670.42	2351162.29	-	-
5	474677.2	2351160.86	-	0.1
6	474680.63	2351186.51	-	0.1
7	474684.38	2351185.79	-	-
1	474681.33	2351168.53	-	-

	 <p>ДОКУМЕНТ ПОДПИСАН ЭЛЕКТРОННОЙ ПОДПИСЬЮ</p> <p>Сертификат: 00ВВ056В7401СВ38D2В3576АСDС8425108 Владелец: ФЕДЕРАЛЬНАЯ СЛУЖБА ГОСУДАРСТВЕННОЙ РЕГИСТРАЦИИ, КАДАСТРА И КАРТОГРАФИИ Действителен: с 27.06.2023 по 19.09.2024</p>	
полное наименование должности	инициалы, фамилия	

Земельный участок			
вид объекта недвижимости			
Лист № 2 раздела 4.2	Всего листов раздела 4.2: 23	Всего разделов: 8	Всего листов выписки: 106

13.06.2024г. № КУВИ-001/2024-158801222

Кадастровый номер: 47:10:0000000:23767

Сведения о характерных точках границы части (частей) земельного участка			
Учетный номер части: 47:10:0000000:23767/2			
Система координат МСК 47 зона 2			

Номер точки	Координаты, м		Описание закрепления на местности	Средняя квадратичная погрешность определения координат характерных точек границ земельного участка, м
	X	Y		
1	2	3	4	5
1	474810	2345958.14	-	-
2	474805.4	2345955.63	-	-
3	474873.13	2346037.35	-	-
4	474871.51	2346026.42	-	-
5	474857.32	2345992.47	-	-
6	474855.29	2345993.08	-	-
7	474837.29	2345976.87	-	-
1	474810	2345958.14	-	-
1	474690.26	2349594.64	-	-
2	474745.31	2349519.96	-	-
3	474694.38	2349577.45	-	0.1
4	474670.9	2349598.99	-	-
5	474669.59	2349601.62	-	-
6	474667.63	2349616.12	-	-
7	474663.38	2349628.5	-	-
8	474661.3	2349636.28	-	-
9	474684.09	2349615.37	-	-
1	474690.26	2349594.64	-	-



ДОКУМЕНТ ПОДПИСАН
ЭЛЕКТРОННОЙ ПОДПИСЬЮ

Сертификат: 00ВВ056В7401СВ38D2В3576АСDС8425108

Владелец: ФЕДЕРАЛЬНАЯ СЛУЖБА ГОСУДАРСТВЕННОЙ

РЕГИСТРАЦИИ, КАДАСТРА И КАРТОГРАФИИ

Действителен: с 27.06.2023 по 19.09.2024

полное наименование должности

инициалы, фамилия

Земельный участок			
вид объекта недвижимости			
Лист № 3 раздела 4.2	Всего листов раздела 4.2: 23	Всего разделов: 8	Всего листов выписки: 106

13.06.2024г. № КУВИ-001/2024-158801222

Кадастровый номер: 47:10:0000000:23767

Сведения о характерных точках границы части (частей) земельного участка				
Учетный номер части: 47:10:0000000:23767/3				
Система координат МСК 47 зона 2				
Номер точки	Координаты, м		Описание закрепления на местности	Средняя квадратичная погрешность определения координат характерных точек границ земельного участка, м
	X	Y		
1	2	3	4	5
1	472361.25	2353716.82	-	-
2	472361.41	2353702.23	-	-
3	472344.9	2353707.21	-	-
4	472345.19	2353716.82	-	-
5	472340.63	2353730.44	-	-
6	472359.82	2353724.67	-	-
1	472361.25	2353716.82	-	-



ДОКУМЕНТ ПОДПИСАН
ЭЛЕКТРОННОЙ ПОДПИСЬЮ

Сертификат: 00ВВ056В7401СВ38D2В3576АСDС8425108

Владелец: ФЕДЕРАЛЬНАЯ СЛУЖБА ГОСУДАРСТВЕННОЙ

РЕГИСТРАЦИИ, КАДАСТРА И КАРТОГРАФИИ

Действителен: с 27.06.2023 по 19.09.2024

полное наименование должности

инициалы, фамилия

Земельный участок				
вид объекта недвижимости				
Лист № 4 раздела 4.2		Всего листов раздела 4.2: 23		Всего разделов: 8
13.06.2024г. № КУВИ-001/2024-158801222				
Кадастровый номер:			47:10:0000000:23767	
Сведения о характерных точках границы части (частей) земельного участка				
Учетный номер части: 47:10:0000000:23767/4				
Система координат МСК 47 зона 2				
Номер точки	Координаты, м		Описание закрепления на местности	Средняя квадратичная погрешность определения координат характерных точек границ земельного участка, м
	X	Y		
1	2	3	4	5
1	474598.91	2350363.36	-	-
2	474598.11	2350353.22	-	-
3	474580.2	2350365.94	-	-
4	474578.04	2350393.21	-	-
5	474598.94	2350378.37	-	-
1	474598.91	2350363.36	-	-



ДОКУМЕНТ ПОДПИСАН
ЭЛЕКТРОННОЙ ПОДПИСЬЮ

Сертификат: 00ВВ056В7401СВ38D2В3576АСDС8425108

Владелец: ФЕДЕРАЛЬНАЯ СЛУЖБА ГОСУДАРСТВЕННОЙ
РЕГИСТРАЦИИ, КАДАСТРА И КАРТОГРАФИИ
Действителен: с 27.06.2023 по 19.09.2024

полное наименование должности

инициалы, фамилия

Земельный участок				
вид объекта недвижимости				
Лист № 5 раздела 4.2		Всего листов раздела 4.2: 23		Всего разделов: 8
Всего листов выписки: 106				
13.06.2024г. № КУВИ-001/2024-158801222				
Кадастровый номер:			47:10:0000000:23767	
Сведения о характерных точках границы части (частей) земельного участка				
Учетный номер части: 47:10:0000000:23767/5				
Система координат МСК 47 зона 2				
Номер точки	Координаты, м		Описание закрепления на местности	Средняя квадратичная погрешность определения координат характерных точек границ земельного участка, м
	X	Y		
1	2	3	4	5
1	474805.25	2351731.89	-	-
2	474794.02	2351749.9	-	-
3	474808.84	2351762.04	-	-
4	474820.55	2351741.99	-	-
5	474817.44	2351741.96	-	0.1
1	474805.25	2351731.89	-	-



ДОКУМЕНТ ПОДПИСАН
ЭЛЕКТРОННОЙ ПОДПИСЬЮ

Сертификат: 00ВВ056В7401СВ38D2В3576АСDС8425108

Владелец: ФЕДЕРАЛЬНАЯ СЛУЖБА ГОСУДАРСТВЕННОЙ
РЕГИСТРАЦИИ, КАДАСТРА И КАРТОГРАФИИ
Действителен: с 27.06.2023 по 19.09.2024

полное наименование должности

инициалы, фамилия

Земельный участок

вид объекта недвижимости

Лист № 6 раздела 4.2

Всего листов раздела 4.2: 23

Всего разделов: 8

Всего листов выписки: 106

13.06.2024г. № КУВИ-001/2024-158801222

Кадастровый номер:

47:10:0000000:23767

Сведения о характерных точках границы части (частей) земельного участка

Учетный номер части: 47:10:0000000:23767/6

Система координат МСК 47 зона 2

Номер точки	Координаты, м		Описание закрепления на местности	Средняя квадратичная погрешность определения координат характерных точек границ земельного участка, м
	X	Y		
1	2	3	4	5
1	474849.83	2349352.46	-	0.1
2	474850.31	2349348.49	-	-
3	474842.25	2349368.76	-	-
1	474849.83	2349352.46	-	0.1
1	474838.1	2349377.68	-	0.1
2	474840.39	2349372.75	-	-
3	474832.1	2349384.36	-	-
4	474824.41	2349394.82	-	-
1	474838.1	2349377.68	-	0.1
1	474688.35	2349563.5	-	-
2	474697.01	2349552.67	-	-
3	474690.05	2349560.05	-	-
1	474688.35	2349563.5	-	-
1	474669.07	2349605.5	-	-
2	474674.78	2349591.08	-	-
3	474669.59	2349601.62	-	-
1	474669.07	2349605.5	-	-
1	474594.28	2349895.09	-	-
2	474629.33	2349749.98	-	-
3	474628.48	2349753.02	-	-
4	474624.08	2349767.79	-	-
5	474617.35	2349795.06	-	-
6	474613.73	2349809.12	-	-
7	474606.09	2349840.85	-	-



ДОКУМЕНТ ПОДПИСАН
ЭЛЕКТРОННОЙ ПОДПИСЬЮ

Сертификат: 00ВВ056В7401СВ38D2В3576АСDC8425108

Владелец: ФЕДЕРАЛЬНАЯ СЛУЖБА ГОСУДАРСТВЕННОЙ

РЕГИСТРАЦИИ, КАДАСТРА И КАРТОГРАФИИ

Действителен: с 27.06.2023 по 19.09.2024

полное наименование должности

инициалы, фамилия

Земельный участок

вид объекта недвижимости

Лист № 7 раздела 4.2

Всего листов раздела 4.2: 23

Всего разделов: 8

Всего листов выписки: 106

13.06.2024г. № КУВИ-001/2024-158801222

Кадастровый номер:

47:10:0000000:23767

1	2	3	4	5
8	474602.28	2349855.78	-	-
9	474599.27	2349867.85	-	-
10	474597.5	2349875.58	-	-
11	474596.58	2349880.96	-	-
12	474595.47	2349887.82	-	-
1	474594.28	2349895.09	-	-
1	474567.09	2350144.09	-	-
2	474590.09	2349922.47	-	-
3	474588.28	2349934.95	-	-
4	474584.92	2349962.03	-	-
5	474583.14	2349976.88	-	-
6	474581.77	2349985.48	-	-
7	474579.42	2349986.44	-	-
8	474566.6	2350109.98	-	-
9	474566.98	2350135.67	-	-
1	474567.09	2350144.09	-	-
1	474567.13	2350147.14	-	-
2	474567.18	2350151.42	-	-
3	474569.28	2350184.51	-	-
4	474570.26	2350205.03	-	-
5	474572.46	2350229.92	-	-
6	474576.04	2350272.96	-	-
7	474577.23	2350287.42	-	-
1	474567.13	2350147.14	-	-
1	474580.58	2350333.91	-	0.1
2	474579.83	2350323.47	-	-
3	474578.85	2350340.17	-	-
1	474580.58	2350333.91	-	0.1
1	474698.57	2351266.05	-	-



ДОКУМЕНТ ПОДПИСАН
ЭЛЕКТРОННОЙ ПОДПИСЬЮ

Сертификат: 00ВВ056В7401СВ38D2В3576АСDС8425108

Владелец: ФЕДЕРАЛЬНАЯ СЛУЖБА ГОСУДАРСТВЕННОЙ

РЕГИСТРАЦИИ, КАДАСТРА И КАРТОГРАФИИ

Действителен: с 27.06.2023 по 19.09.2024

полное наименование должности

инициалы, фамилия

Земельный участок

вид объекта недвижимости

Лист № 8 раздела 4.2

Всего листов раздела 4.2: 23

Всего разделов: 8

Всего листов выписки: 106

13.06.2024г. № КУВИ-001/2024-158801222

Кадастровый номер:

47:10:0000000:23767

1	2	3	4	5
2	474697.41	2351259.47	-	-
3	474691.03	2351260.4	-	0.1
4	474692.55	2351270.79	-	0.1
5	474687.38	2351271.72	-	-
6	474687.9	2351274.54	-	-
7	474697.33	2351272.82	-	-
8	474696	2351266.57	-	-
1	474698.57	2351266.05	-	-
1	474809.73	2351602.4	-	-
2	474810.41	2351604.14	-	0.1
3	474814.22	2351609.54	-	-
1	474809.73	2351602.4	-	-
1	474857.41	2351646.12	-	0.1
2	474856.89	2351645.82	-	-
3	474854.05	2351648.81	-	-
4	474855.81	2351649.82	-	0.1
5	474870.42	2351654.25	-	-
6	474872.71	2351650.75	-	-
1	474857.41	2351646.12	-	0.1
1	474077.7	2351911.71	-	-
2	474102.2	2351869.32	-	-
3	474057.61	2351941.74	-	0.1
4	474020.55	2352024.93	-	0.1
5	474010.17	2352048.23	-	-
6	474025.59	2352015.71	-	-
7	474042.44	2351980.8	-	-
8	474059.33	2351947.7	-	-
9	474061.15	2351943.62	-	0.1
10	474062.7	2351941.11	-	-



ДОКУМЕНТ ПОДПИСАН
ЭЛЕКТРОННОЙ ПОДПИСЬЮ

Сертификат: 00ВВ056В7401СВ38D2В3576АСDC8425108

Владелец: ФЕДЕРАЛЬНАЯ СЛУЖБА ГОСУДАРСТВЕННОЙ

РЕГИСТРАЦИИ, КАДАСТРА И КАРТОГРАФИИ

Действителен: с 27.06.2023 по 19.09.2024

полное наименование должности

инициалы, фамилия

Земельный участок

вид объекта недвижимости

Лист № 9 раздела 4.2

Всего листов раздела 4.2: 23

Всего разделов: 8

Всего листов выписки: 106

13.06.2024г. № КУВИ-001/2024-158801222

Кадастровый номер:

47:10:0000000:23767

1	2	3	4	5
1	474077.7	2351911.71	-	-
1	474005.82	2352057.98	-	-
2	473977.11	2352122.42	-	0.1
3	473970.17	2352154.16	-	-
4	473990.39	2352094.08	-	-
1	474005.82	2352057.98	-	-
1	473383	2352478.15	-	0.1
2	473315.48	2352484.71	-	0.1
3	473199.02	2352510.3	-	0.1
4	473170.11	2352516.65	-	0.1
5	473170.32	2352517.63	-	0.1
6	473137.15	2352524.92	-	-
7	473165.23	2352521.02	-	-
8	473219.21	2352509.52	-	-
9	473307.49	2352491.06	-	-
10	473315.46	2352487.96	-	-
11	473333.21	2352484.82	-	-
12	473356.15	2352481.56	-	-
13	473372.05	2352480.35	-	-
14	473389.75	2352482.56	-	-
15	473415.24	2352490.31	-	-
16	473440.63	2352499.23	-	-
17	473466.66	2352507.85	-	-
18	473492.37	2352516.4	-	-
19	473503.87	2352520.56	-	-
20	473582.02	2352544.59	-	0.1
21	473633.78	2352560.51	-	-
22	473639.62	2352562.02	-	-
23	473682.05	2352570.59	-	-



ДОКУМЕНТ ПОДПИСАН
ЭЛЕКТРОННОЙ ПОДПИСЬЮ

Сертификат: 00ВВ056В7401СВ38D2В3576АСDС8425108

Владелец: ФЕДЕРАЛЬНАЯ СЛУЖБА ГОСУДАРСТВЕННОЙ

РЕГИСТРАЦИИ, КАДАСТРА И КАРТОГРАФИИ

Действителен: с 27.06.2023 по 19.09.2024

полное наименование должности

инициалы, фамилия

Земельный участок

вид объекта недвижимости

Лист № 10 раздела 4.2

Всего листов раздела 4.2: 23

Всего разделов: 8

Всего листов выписки: 106

13.06.2024г. № КУВИ-001/2024-158801222

Кадастровый номер:

47:10:0000000:23767

1	2	3	4	5
24	473691.52	2352571.77	-	-
25	473767.77	2352578.4	-	0.1
26	473817.18	2352573.93	-	-
27	473826.68	2352570.97	-	-
28	473858.18	2352555.38	-	0.1
29	473893.56	2352527.93	-	0.1
30	473899.78	2352522.92	-	-
31	473907.51	2352511.56	-	-
32	473891.08	2352524.79	-	0.1
33	473856.04	2352551.98	-	0.1
34	473820.39	2352569.62	-	0.1
35	473767.77	2352574.38	-	0.1
36	473662.84	2352565.27	-	0.1
37	473583.2	2352540.77	-	0.1
38	473492.84	2352512.98	-	0.1
39	473440.24	2352496.8	-	0.1
40	473440.54	2352495.84	-	0.1
1	473383	2352478.15	-	0.1



ДОКУМЕНТ ПОДПИСАН
ЭЛЕКТРОННОЙ ПОДПИСЬЮ

Сертификат: 00ВВ056В7401СВ38D2В3576АСDС8425108

Владелец: ФЕДЕРАЛЬНАЯ СЛУЖБА ГОСУДАРСТВЕННОЙ

РЕГИСТРАЦИИ, КАДАСТРА И КАРТОГРАФИИ

Действителен: с 27.06.2023 по 19.09.2024

полное наименование должности

инициалы, фамилия

Земельный участок

вид объекта недвижимости

Лист № 11 раздела 4.2

Всего листов раздела 4.2: 23

Всего разделов: 8

Всего листов выписки: 106

13.06.2024г. № КУВИ-001/2024-158801222

Кадастровый номер:

47:10:0000000:23767

Сведения о характерных точках границы части (частей) земельного участка

Учетный номер части: 47:10:0000000:23767/7

Система координат

Номер точки	Координаты, м		Описание закрепления на местности	Средняя квадратичная погрешность определения координат характерных точек границ земельного участка, м
	X	Y		
1	2	3	4	5
1	474796.73	2351782.8	-	-
2	474794.7	2351786.27	-	-
3	474793.42	2351785.37	-	-
4	474783.35	2351777.96	-	-
5	474778.35	2351774.98	-	-
6	474778.4	2351774.94	-	-
7	474780.51	2351771.55	-	-
8	474785.5	2351774.6	-	-
9	474795.74	2351782.11	-	-
1	474796.73	2351782.8	-	-



ДОКУМЕНТ ПОДПИСАН
ЭЛЕКТРОННОЙ ПОДПИСЬЮ

Сертификат: 00ВВ056В7401СВ38D2В3576АСDC8425108

Владелец: ФЕДЕРАЛЬНАЯ СЛУЖБА ГОСУДАРСТВЕННОЙ

РЕГИСТРАЦИИ, КАДАСТРА И КАРТОГРАФИИ

Действителен: с 27.06.2023 по 19.09.2024

полное наименование должности

инициалы, фамилия

Земельный участок				
вид объекта недвижимости				
Лист № 12 раздела 4.2		Всего листов раздела 4.2: 23		Всего разделов: 8
Всего листов выписки: 106				
13.06.2024г. № КУВИ-001/2024-158801222				
Кадастровый номер:			47:10:0000000:23767	
Сведения о характерных точках границы части (частей) земельного участка				
Учетный номер части: 47:10:0000000:23767/8				
Система координат				
Номер точки	Координаты, м		Описание закрепления на местности	Средняя квадратичная погрешность определения координат характерных точек границ земельного участка, м
	X	Y		
1	2	3	4	5
1	473916.17	2352488.69	-	-
2	473915.24	2352492.6	-	-
3	473899.27	2352490.55	-	-
4	473900.71	2352487.04	-	-
5	473900.77	2352486.71	-	-
6	473916.17	2352488.69	-	-



ДОКУМЕНТ ПОДПИСАН
ЭЛЕКТРОННОЙ ПОДПИСЬЮ

Сертификат: 00ВВ056В7401СВ38D2В3576АСDС8425108

Владелец: ФЕДЕРАЛЬНАЯ СЛУЖБА ГОСУДАРСТВЕННОЙ
РЕГИСТРАЦИИ, КАДАСТРА И КАРТОГРАФИИ
Действителен: с 27.06.2023 по 19.09.2024

полное наименование должности

инициалы, фамилия

Земельный участок

вид объекта недвижимости

Лист № 13 раздела 4.2

Всего листов раздела 4.2: 23

Всего разделов: 8

Всего листов выписки: 106

13.06.2024г. № КУВИ-001/2024-158801222

Кадастровый номер:

47:10:0000000:23767

Сведения о характерных точках границы части (частей) земельного участка

Учетный номер части: 47:10:0000000:23767/9

Система координат

Номер точки	Координаты, м		Описание закрепления на местности	Средняя квадратичная погрешность определения координат характерных точек границ земельного участка, м
	X	Y		
1	2	3	4	5
1	472492.51	2353346.86	-	-
2	472494.41	2353346.83	-	-
3	472495.78	2353348.16	-	-
4	472495.81	2353350.06	-	-
5	472464.15	2353382.65	-	-
6	472466	2353384.25	-	-
7	472462.81	2353387.56	-	-
8	472460.94	2353385.95	-	-
9	472435.14	2353412.67	-	-
10	472411.42	2353437.16	-	-
11	472389.25	2353459.93	-	-
12	472389.1	2353462.63	-	-
13	472384.26	2353466.64	-	-
14	472384.75	2353457.96	-	-
15	472408.12	2353433.95	-	-
16	472431.83	2353409.47	-	-
17	472457.94	2353382.44	-	-
18	472452.75	2353373.49	-	-
19	472451.87	2353371.99	-	-
20	472455.15	2353368.47	-	-
21	472456.72	2353371.18	-	-
22	472461.26	2353379.01	-	-
23	472492.51	2353346.86	-	-
1	472334.5	2353795.1	-	-



ДОКУМЕНТ ПОДПИСАН
ЭЛЕКТРОННОЙ ПОДПИСЬЮ

Сертификат: 00ВВ056В7401СВ38D2В3576АСDC8425108

Владелец: ФЕДЕРАЛЬНАЯ СЛУЖБА ГОСУДАРСТВЕННОЙ

РЕГИСТРАЦИИ, КАДАСТРА И КАРТОГРАФИИ

Действителен: с 27.06.2023 по 19.09.2024

полное наименование должности

инициалы, фамилия

Земельный участок

вид объекта недвижимости

Лист № 14 раздела 4.2

Всего листов раздела 4.2: 23

Всего разделов: 8

Всего листов выписки: 106

13.06.2024г. № КУВИ-001/2024-158801222

Кадастровый номер:

47:10:000000:23767

1	2	3	4	5
2	472321.45	2353831.9	-	-
3	472303.91	2353881.41	-	-
4	472300.15	2353895.2	-	-
5	472290.44	2353920.66	-	-
6	472281.71	2353963.36	-	-
7	472273.47	2354001.99	-	-
8	472271.65	2354049.81	-	-
9	472269.82	2354097.53	-	-
10	472269.59	2354104.99	-	-
11	472265.98	2354119.69	-	-
12	472264.46	2354122.02	-	-
13	472265.23	2354097.37	-	-
14	472267.05	2354049.64	-	-
15	472268.7	2354006.35	-	-
16	472256.35	2354015.33	-	-
17	472256.41	2354009.6	-	-
18	472267.87	2354001.27	-	-
19	472259.28	2353990.63	-	-
20	472260.44	2353984.73	-	-
21	472269.94	2353996.5	-	-
22	472277.21	2353962.42	-	-
23	472285.51	2353921.84	-	-
24	472274.77	2353919.77	-	-
25	472275.99	2353915.32	-	-
26	472286.77	2353917.4	-	-
27	472299.52	2353883.94	-	-
28	472310.79	2353855.09	-	-
29	472320.28	2353830.37	-	-
30	472331.43	2353801.45	-	-



ДОКУМЕНТ ПОДПИСАН
ЭЛЕКТРОННОЙ ПОДПИСЬЮ

Сертификат: 00ВВ056В7401СВ38D2В3576АСDC8425108

Владелец: ФЕДЕРАЛЬНАЯ СЛУЖБА ГОСУДАРСТВЕННОЙ

РЕГИСТРАЦИИ, КАДАСТРА И КАРТОГРАФИИ

Действителен: с 27.06.2023 по 19.09.2024

полное наименование должности

инициалы, фамилия

Земельный участок

вид объекта недвижимости

Лист № 15 раздела 4.2

Всего листов раздела 4.2: 23

Всего разделов: 8

Всего листов выписки: 106

13.06.2024г. № КУВИ-001/2024-158801222

Кадастровый номер:

47:10:0000000:23767

1	2	3	4	5
31	472320.23	2353782.07	-	-
32	472322.13	2353777.36	-	-
33	472333.29	2353796.67	-	-
34	472349.14	2353755.96	-	-
35	472358.76	2353730.45	-	-
36	472357.84	2353735.47	-	-
37	472351.25	2353753.33	-	-
38	472334.5	2353795.1	-	-
1	472253.13	2354133.9	-	-
2	472251.08	2354135.3	-	-
3	472242.15	2354139.22	-	-
4	472232.94	2354139.81	-	-
5	472209.94	2354141.4	-	-
6	472209.57	2354136.82	-	-
7	472232.63	2354135.22	-	-
8	472253.13	2354133.9	-	-



ДОКУМЕНТ ПОДПИСАН
ЭЛЕКТРОННОЙ ПОДПИСЬЮ

Сертификат: 00ВВ056В7401СВ38D2В3576АСDC8425108

Владелец: ФЕДЕРАЛЬНАЯ СЛУЖБА ГОСУДАРСТВЕННОЙ

РЕГИСТРАЦИИ, КАДАСТРА И КАРТОГРАФИИ

Действителен: с 27.06.2023 по 19.09.2024

полное наименование должности

инициалы, фамилия

Земельный участок

вид объекта недвижимости

Лист № 16 раздела 4.2

Всего листов раздела 4.2: 23

Всего разделов: 8

Всего листов выписки: 106

13.06.2024г. № КУВИ-001/2024-158801222

Кадастровый номер:

47:10:0000000:23767

Сведения о характерных точках границы части (частей) земельного участка

Учетный номер части: 47:10:0000000:23767/10

Система координат

Номер точки	Координаты, м		Описание закрепления на местности	Средняя квадратичная погрешность определения координат характерных точек границ земельного участка, м
	X	Y		
1	2	3	4	5
1	474580.57	2350122.09	-	-
2	474580.51	2350127.87	-	-
3	474580.2	2350124.36	-	-
4	474580.57	2350122.09	-	-
1	474575.21	2350008.11	-	-
2	474575.63	2350003.44	-	-
3	474593.76	2350008.85	-	-
4	474593.35	2350013.53	-	-
5	474575.21	2350008.11	-	-
1	474596.76	2349879.89	-	-
2	474597.49	2349875.63	-	-
3	474610.65	2349872.69	-	-
4	474613.13	2349872.73	-	-
5	474612.29	2349876.71	-	-
6	474611.06	2349876.69	-	-
7	474596.76	2349879.89	-	-
1	474613.45	2349810.3	-	-
2	474613.73	2349809.12	-	-
3	474614.58	2349805.81	-	-
4	474622.77	2349808.99	-	-
5	474632.69	2349771.14	-	-
6	474633.06	2349770.93	-	-
7	474642.03	2349736.84	-	-
8	474649.76	2349707.51	-	-



ДОКУМЕНТ ПОДПИСАН
ЭЛЕКТРОННОЙ ПОДПИСЬЮ

Сертификат: 00ВВ056В7401СВ38D2В3576АСDC8425108

Владелец: ФЕДЕРАЛЬНАЯ СЛУЖБА ГОСУДАРСТВЕННОЙ

РЕГИСТРАЦИИ, КАДАСТРА И КАРТОГРАФИИ

Действителен: с 27.06.2023 по 19.09.2024

полное наименование должности

инициалы, фамилия

Земельный участок

вид объекта недвижимости

Лист № 17 раздела 4.2

Всего листов раздела 4.2: 23

Всего разделов: 8

Всего листов выписки: 106

13.06.2024г. № КУВИ-001/2024-158801222

Кадастровый номер:

47:10:0000000:23767

1	2	3	4	5
9	474659.12	2349672.6	-	-
10	474660.56	2349671.77	-	-
11	474662.16	2349672.2	-	-
12	474662.98	2349673.63	-	-
13	474653.62	2349708.54	-	-
14	474645.9	2349737.85	-	-
15	474636.93	2349771.94	-	-
16	474637.14	2349772.31	-	-
17	474626.96	2349811.16	-	-
18	474628.29	2349811.83	-	-
19	474627.24	2349815.79	-	-
20	474624.67	2349814.49	-	-
21	474624.47	2349814.59	-	-
22	474613.45	2349810.3	-	-



ДОКУМЕНТ ПОДПИСАН
ЭЛЕКТРОННОЙ ПОДПИСЬЮ

Сертификат: 00ВВ056В7401СВ38D2В3576АСDС8425108

Владелец: ФЕДЕРАЛЬНАЯ СЛУЖБА ГОСУДАРСТВЕННОЙ

РЕГИСТРАЦИИ, КАДАСТРА И КАРТОГРАФИИ

Действителен: с 27.06.2023 по 19.09.2024

полное наименование должности

инициалы, фамилия

Земельный участок

вид объекта недвижимости

Лист № 18 раздела 4.2

Всего листов раздела 4.2: 23

Всего разделов: 8

Всего листов выписки: 106

13.06.2024г. № КУВИ-001/2024-158801222

Кадастровый номер:

47:10:0000000:23767

Сведения о характерных точках границы части (частей) земельного участка

Учетный номер части: 47:10:0000000:23767/11

Система координат

Номер точки	Координаты, м		Описание закрепления на местности	Средняя квадратичная погрешность определения координат характерных точек границ земельного участка, м
	X	Y		
1	2	3	4	5
1	474699.87	2351331.64	-	-
2	474695.99	2351332.68	-	-
3	474693.4	2351325.49	-	-
4	474691.68	2351327.05	-	-
5	474690.74	2351322.51	-	-
6	474693.73	2351319.81	-	-
7	474695.79	2351320.33	-	-
8	474699.87	2351331.64	-	-
1	474699.39	2351342.12	-	-
2	474703.27	2351341.07	-	-
3	474711.74	2351364.58	-	-
4	474724.13	2351397.4	-	-
5	474729.8	2351400.34	-	-
6	474731.69	2351405.41	-	-
7	474731.91	2351405.95	-	-
8	474726.25	2351403.01	-	-
9	474739.14	2351437.02	-	-
10	474753.4	2351475.12	-	-
11	474765.65	2351508.39	-	-
12	474780.69	2351548.78	-	-
13	474795.34	2351586.93	-	-
14	474814.12	2351624.03	-	-
15	474842.35	2351655.58	-	-
16	474846.75	2351650.78	-	-



ДОКУМЕНТ ПОДПИСАН
ЭЛЕКТРОННОЙ ПОДПИСЬЮ

Сертификат: 00ВВ056В7401СВ38D2В3576АСDC8425108

Владелец: ФЕДЕРАЛЬНАЯ СЛУЖБА ГОСУДАРСТВЕННОЙ

РЕГИСТРАЦИИ, КАДАСТРА И КАРТОГРАФИИ

Действителен: с 27.06.2023 по 19.09.2024

полное наименование должности

инициалы, фамилия

Земельный участок

вид объекта недвижимости

Лист № 19 раздела 4.2

Всего листов раздела 4.2: 23

Всего разделов: 8

Всего листов выписки: 106

13.06.2024г. № КУВИ-001/2024-158801222

Кадастровый номер:

47:10:0000000:23767

1	2	3	4	5
17	474849.57	2351653.51	-	-
18	474852.29	2351650.65	-	-
19	474844.27	2351659.4	-	-
20	474843.04	2351675.96	-	-
21	474833.29	2351694.69	-	-
22	474843.45	2351689.75	-	-
23	474845.25	2351690.38	-	-
24	474846.08	2351692.09	-	-
25	474845.45	2351693.89	-	-
26	474829.73	2351701.53	-	-
27	474818.52	2351723.04	-	-
28	474816.2	2351749.42	-	-
29	474813.17	2351754.61	-	-
30	474812.91	2351754.59	-	-
31	474811.85	2351753.32	-	-
32	474814.6	2351721.9	-	-
33	474826.15	2351699.74	-	-
34	474827.11	2351700.17	-	-
35	474832.1	2351688.32	-	-
36	474839.11	2351674.84	-	-
37	474839.4	2351670.96	-	-
38	474839.56	2351670.58	-	-
39	474840.62	2351668.44	-	-
40	474841.52	2351664.68	-	-
41	474841.25	2351662.2	-	-
42	474840.18	2351660.56	-	-
43	474840.19	2351660.38	-	-
44	474840.05	2351660.37	-	-
45	474839.82	2351660.02	-	-



ДОКУМЕНТ ПОДПИСАН
ЭЛЕКТРОННОЙ ПОДПИСЬЮ

Сертификат: 00ВВ056В7401СВ38D2В3576АСDС8425108

Владелец: ФЕДЕРАЛЬНАЯ СЛУЖБА ГОСУДАРСТВЕННОЙ

РЕГИСТРАЦИИ, КАДАСТРА И КАРТОГРАФИИ

Действителен: с 27.06.2023 по 19.09.2024

полное наименование должности

инициалы, фамилия

Земельный участок

вид объекта недвижимости

Лист № 20 раздела 4.2

Всего листов раздела 4.2: 23

Всего разделов: 8

Всего листов выписки: 106

13.06.2024г. № КУВИ-001/2024-158801222

Кадастровый номер:

47:10:0000000:23767

1	2	3	4	5
46	474835.49	2351655.98	-	-
47	474837.49	2351656.15	-	-
48	474810.79	2351626.3	-	-
49	474791.67	2351588.56	-	-
50	474776.95	2351550.19	-	-
51	474761.9	2351509.78	-	-
52	474749.65	2351476.51	-	-
53	474735.4	2351438.43	-	-
54	474720.66	2351399.53	-	-
55	474707.98	2351365.96	-	-
56	474699.39	2351342.12	-	-
1	474865.95	2351645.52	-	-
2	474875.24	2351646.91	-	-
3	474872.89	2351650.49	-	-
4	474865.95	2351645.52	-	-



ДОКУМЕНТ ПОДПИСАН
ЭЛЕКТРОННОЙ ПОДПИСЬЮ

Сертификат: 00ВВ056В7401СВ38D2В3576АСDC8425108

Владелец: ФЕДЕРАЛЬНАЯ СЛУЖБА ГОСУДАРСТВЕННОЙ

РЕГИСТРАЦИИ, КАДАСТРА И КАРТОГРАФИИ

Действителен: с 27.06.2023 по 19.09.2024

полное наименование должности

инициалы, фамилия

Земельный участок				
вид объекта недвижимости				
Лист № 21 раздела 4.2		Всего листов раздела 4.2: 23		Всего разделов: 8
Всего листов выписки: 106				
13.06.2024г. № КУВИ-001/2024-158801222				
Кадастровый номер:			47:10:0000000:23767	
Сведения о характерных точках границы части (частей) земельного участка				
Учетный номер части: 47:10:0000000:23767/12				
Система координат				
Номер точки	Координаты, м		Описание закрепления на местности	Средняя квадратичная погрешность определения координат характерных точек границ земельного участка, м
	X	Y		
1	2	3	4	5
1	474791.82	2349102.29	-	-
2	474789.01	2349099.37	-	-
3	474797.32	2349088.37	-	-
4	474800.32	2349091.03	-	-
5	474791.82	2349102.29	-	-

полное наименование должности		ДОКУМЕНТ ПОДПИСАН ЭЛЕКТРОННОЙ ПОДПИСЬЮ	инициалы, фамилия
	Сертификат: 00ВВ056В7401СВ38D2В3576АСDС8425108 Владелец: ФЕДЕРАЛЬНАЯ СЛУЖБА ГОСУДАРСТВЕННОЙ РЕГИСТРАЦИИ, КАДАСТРА И КАРТОГРАФИИ Действителен: с 27.06.2023 по 19.09.2024		

Земельный участок

вид объекта недвижимости

Лист № 22 раздела 4.2

Всего листов раздела 4.2: 23

Всего разделов: 8

Всего листов выписки: 106

13.06.2024г. № КУВИ-001/2024-158801222

Кадастровый номер:

47:10:0000000:23767

Сведения о характерных точках границы части (частей) земельного участка

Учетный номер части: 47:10:0000000:23767/13

Система координат

Номер точки	Координаты, м		Описание закрепления на местности	Средняя квадратичная погрешность определения координат характерных точек границ земельного участка, м
	X	Y		
1	2	3	4	5
1	474637.42	2350948.73	-	-
2	474633.3	2350926.47	-	-
3	474628.15	2350897.54	-	-
4	474623.31	2350868.72	-	-
5	474618.43	2350841.01	-	-
6	474613.04	2350810.5	-	-
7	474608.08	2350780.4	-	-
8	474608.97	2350779.08	-	-
9	474613.41	2350778.1	-	-
10	474614.06	2350782.05	-	-
11	474612.46	2350782.4	-	-
12	474616.99	2350809.83	-	-
13	474622.37	2350840.31	-	-
14	474627.25	2350868.04	-	-
15	474632.09	2350896.86	-	-
16	474637.23	2350925.76	-	-
17	474641.47	2350948.66	-	-
18	474642.53	2350948.87	-	-
19	474643.27	2350953.09	-	-
20	474639.73	2350952.4	-	-
21	474632.09	2350953.68	-	-
22	474631.59	2350951.07	-	-
23	474627.45	2350951.72	-	-
24	474627.22	2350950.43	-	-



ДОКУМЕНТ ПОДПИСАН
ЭЛЕКТРОННОЙ ПОДПИСЬЮ

Сертификат: 00ВВ056В7401СВ38D2В3576АСDC8425108

Владелец: ФЕДЕРАЛЬНАЯ СЛУЖБА ГОСУДАРСТВЕННОЙ

РЕГИСТРАЦИИ, КАДАСТРА И КАРТОГРАФИИ

Действителен: с 27.06.2023 по 19.09.2024

полное наименование должности

инициалы, фамилия

Земельный участок				
вид объекта недвижимости				
Лист № 23 раздела 4.2	Всего листов раздела 4.2: 23		Всего разделов: 8	Всего листов выписки: 106
13.06.2024г. № КУВИ-001/2024-158801222				
Кадастровый номер:			47:10:0000000:23767	
1	2	3	4	5
25	474637.42	2350948.73	-	-

полное наименование должности		ДОКУМЕНТ ПОДПИСАН ЭЛЕКТРОННОЙ ПОДПИСЬЮ	инициалы, фамилия
	Сертификат: 00ВВ056В7401СВ38D2В3576АСDС8425108 Владелец: ФЕДЕРАЛЬНАЯ СЛУЖБА ГОСУДАРСТВЕННОЙ РЕГИСТРАЦИИ, КАДАСТРА И КАРТОГРАФИИ Действителен: с 27.06.2023 по 19.09.2024		

Филиал публично-правовой компании "Роскадастр" по Ленинградской области
полное наименование органа регистрации прав
Выписка из Единого государственного реестра недвижимости об объекте недвижимости




Сведения о характеристиках объекта недвижимости

На основании запроса от 10.06.2024, поступившего на рассмотрение 10.06.2024, сообщаем, что согласно записям Единого государственного реестра недвижимости:

Раздел 1 Лист 1

Земельный участок			
вид объекта недвижимости			
Лист № 1 раздела 1	Всего листов раздела 1: 3	Всего разделов: 8	Всего листов выписки: 32
10.06.2024г. № КУВИ-001/2024-156986571			
Кадастровый номер:	47:10:1005001:268		
Номер кадастрового квартала:	47:10:1005001		
Дата присвоения кадастрового номера:	16.06.2014		
Ранее присвоенный государственный учетный номер:	данные отсутствуют		
Местоположение:	Ленинградская область, Волховский муниципальный район, Потанинское сельское поселение, у дер. Горное Елохово		
Площадь:	396184 +/- 5508		
Кадастровая стоимость, руб.:	1794713.52		
Кадастровые номера расположенных в пределах земельного участка объектов недвижимости:	данные отсутствуют		
Кадастровые номера объектов недвижимости, из которых образован объект недвижимости:	данные отсутствуют		
Кадастровые номера образованных объектов недвижимости:	данные отсутствуют		
Категория земель:	Земли сельскохозяйственного назначения		
Виды разрешенного использования:	Для ведения крестьянского (фермерского) хозяйства		
Сведения о кадастровом инженерере:	Желамская Марина Александровна, дата завершения кадастровых работ: 02.06.2014		
Сведения о лесах, водных объектах и об иных природных объектах, расположенных в пределах земельного участка:	данные отсутствуют		
Сведения о том, что земельный участок полностью расположен в границах зоны с особыми условиями использования территории, территории объекта культурного наследия, публичного сервитута:	данные отсутствуют		
Сведения о том, что земельный участок расположен в границах особой экономической зоны, территории опережающего развития, зоны территориального развития в Российской Федерации, игровой зоны:	данные отсутствуют		

 ДОКУМЕНТ ПОДПИСАН ЭЛЕКТРОННОЙ ПОДПИСЬЮ Сертификат: 00BV056B7401CB38D2B3576ACDC8425108 Владелец: ФЕДЕРАЛЬНАЯ СЛУЖБА ГОСУДАРСТВЕННОЙ РЕГИСТРАЦИИ, КАДАСТРА И КАРТОГРАФИИ Действителен: с 27.06.2023 по 19.09.2024

полное наименование должности	инициалы, фамилия
-------------------------------	-------------------

Земельный участок			
вид объекта недвижимости			
Лист № 2 раздела 1	Всего листов раздела 1: 3	Всего разделов: 8	Всего листов выписки: 32
10.06.2024г. № КУВИ-001/2024-156986571			
Кадастровый номер:		47:10:1005001:268	
Сведения о том, что земельный участок расположен в границах особо охраняемой природной территории, Байкальской природной территории и ее экологических зон, лесопарковом зеленом поясе, охотничьего угодья, лесничества:		данные отсутствуют	
Сведения о расположении земельного участка и (или) расположенного на нем объекта недвижимости в границах территории, в отношении которой принято решение о резервировании земель для государственных или муниципальных нужд:		данные отсутствуют	
Сведения о результатах проведения государственного земельного надзора:		данные отсутствуют	
Сведения о расположении земельного участка в границах территории, в отношении которой утвержден проект межевания территории:		данные отсутствуют	
Условный номер земельного участка:		данные отсутствуют	
Сведения о принятии акта и (или) заключении договора, предусматривающих предоставление в соответствии с земельным законодательством исполнительным органом государственным органом власти или органом местного самоуправления, находящегося в государственной или муниципальной собственности земельного участка для строительства наемного дома социального использования или наемного дома коммерческого использования:		данные отсутствуют	
Сведения о том, что земельный участок или земельные участки образованы на основании решения об изъятии земельного участка и (или) расположенного на нем объекта недвижимости для государственных или муниципальных нужд:		данные отсутствуют	
Сведения о том, что земельный участок образован из земель или земельного участка, государственная собственность на которые не разграничена:		данные отсутствуют	
Сведения о наличии земельного спора о местоположении границ земельных участков:		данные отсутствуют	
Статус записи об объекте недвижимости:		Сведения об объекте недвижимости имеют статус "актуальные"	
Особые отметки:		Граница земельного участка состоит из 2 контуров. Учетные номера контуров и их площади: 1 - 151250 кв.м, 2 - 244934 кв.м. Сведения об ограничениях права на объект недвижимости,	



ДОКУМЕНТ ПОДПИСАН
ЭЛЕКТРОННОЙ ПОДПИСЬЮ

Сертификат: 00ВВ056В7401СВ38D2В3576АСDС8425108

Владелец: ФЕДЕРАЛЬНАЯ СЛУЖБА ГОСУДАРСТВЕННОЙ

РЕГИСТРАЦИИ, КАДАСТРА И КАРТОГРАФИИ

Действителен: с 27.06.2023 по 19.09.2024

полное наименование должности

инициалы, фамилия

Земельный участок			
вид объекта недвижимости			
Лист № 3 раздела 1	Всего листов раздела 1: 3	Всего разделов: 8	Всего листов выписки: 32
10.06.2024г. № КУВИ-001/2024-156986571			
Кадастровый номер:		47:10:1005001:268	
		<p>обременениях данного объекта, не зарегистрированных в реестре прав, ограничений прав и обременений недвижимого имущества: вид ограничения (обременения): прочие ограничения прав и обременения объекта недвижимости; срок действия не установлен; реквизиты документа-основания: постановление об утверждении площади и границ земельного участка от 31.03.2014 № 51 выдан: Администрация Муниципального образования Потанинское сельское поселение Волховского муниципального района Ленинградской области. вид ограничения (обременения): прочие ограничения прав и обременения объекта недвижимости; срок действия не установлен; реквизиты документа-основания: постановление об утверждении площади и границ земельного участка от 31.03.2014 № 51 выдан: Администрация Муниципального района Потанинское сельское поселение Волховского муниципального района Ленинградской области. вид ограничения (обременения): прочие ограничения прав и обременения объекта недвижимости; срок действия не установлен; реквизиты документа-основания: постановление об утверждении площади и границ земельного участка от 31.03.2014 № 51 выдан: Администрация Муниципального образования Потанинское сельское поселение Волховского муниципального района Ленинградской области. вид ограничения (обременения): прочие ограничения прав и обременения объекта недвижимости; срок действия не установлен; реквизиты документа-основания: постановление об утверждении площади и границ земельного участка от 31.03.2014 № 51 выдан: Администрация Муниципального образования Потанинское сельское поселение Волховского муниципального района Ленинградской области. вид ограничения (обременения): ограничения прав на земельный участок, предусмотренные статьей 56 Земельного кодекса Российской Федерации; срок действия: с 29.08.2017; реквизиты документа-основания: текстовое и графическое описание местоположения границ территории объекта культурного наследия или зон с особыми условиями использования территорий с перечнем координат характерных точек этих границ от 15.05.2017 № - выдан: Общество с ограниченной ответственностью "МОРИОН".</p>	
Получатель выписки:		Голиков Андрей Олегович	

полное наименование должности	 ДОКУМЕНТ ПОДПИСАН ЭЛЕКТРОННОЙ ПОДПИСЬЮ Сертификат: 00BV056B7401CB38D2B3576ACDC8425108 Владелец: ФЕДЕРАЛЬНАЯ СЛУЖБА ГОСУДАРСТВЕННОЙ РЕГИСТРАЦИИ, КАДАСТРА И КАРТОГРАФИИ Действителен: с 27.06.2023 по 19.09.2024	инициалы, фамилия
-------------------------------	---	-------------------

Выписка из Единого государственного реестра недвижимости об объекте недвижимости
Сведения о зарегистрированных правах

Земельный участок			
вид объекта недвижимости			

Лист № 1 раздела 2	Всего листов раздела 2: 2	Всего разделов: 8	Всего листов выписки: 32
--------------------	---------------------------	-------------------	--------------------------

10.06.2024г. № КУВИ-001/2024-156986571	
Кадастровый номер:	47:10:1005001:268

1	Правообладатель (правообладатели):	1.1	Физическое лицо
	Сведения о возможности предоставления третьим лицам персональных данных физического лица:	1.1.1	данные отсутствуют
2	Вид, номер, дата и время государственной регистрации права:	2.1	Общая долевая собственность, 1/2 47-47/010-47/010/022/2015-705/2 19.10.2015 16:19:14
3	Сведения об осуществлении государственной регистрации сделки, права без необходимого в силу закона согласия третьего лица, органа:	3.1	данные отсутствуют
4	Ограничение прав и обременение объекта недвижимости:	не зарегистрировано	
1	Правообладатель (правообладатели):	1.2	Физическое лицо
	Сведения о возможности предоставления третьим лицам персональных данных физического лица:	1.2.1	данные отсутствуют
2	Вид, номер, дата и время государственной регистрации права:	2.2	Общая долевая собственность, 1/2 47-47/010-47/010/022/2015-582/1 13.10.2015 08:52:06
3	Сведения об осуществлении государственной регистрации сделки, права без необходимого в силу закона согласия третьего лица, органа:	3.2	данные отсутствуют
4	Ограничение прав и обременение объекта недвижимости:	не зарегистрировано	
5	Договоры участия в долевом строительстве:	не зарегистрировано	
6	Заявленные в судебном порядке права требования:	данные отсутствуют	
7	Сведения о возможности предоставления третьим лицам персональных данных физического лица	данные отсутствуют	
8	Сведения о возражении в отношении зарегистрированного права:	данные отсутствуют	
9	Сведения о наличии решения об изъятии объекта недвижимости для государственных и муниципальных нужд:	данные отсутствуют	

полное наименование должности	 ДОКУМЕНТ ПОДПИСАН ЭЛЕКТРОННОЙ ПОДПИСЬЮ	инициалы, фамилия
	Сертификат: 00ВВ056В7401СВ38D2В3576АСDС8425108 Владелец: ФЕДЕРАЛЬНАЯ СЛУЖБА ГОСУДАРСТВЕННОЙ РЕГИСТРАЦИИ, КАДАСТРА И КАРТОГРАФИИ Действителен: с 27.06.2023 по 19.09.2024	

Земельный участок	
вид объекта недвижимости	
Лист № 2 раздела 2	Всего листов раздела 2: 2
Всего разделов: 8	
Всего листов выписки: 32	
10.06.2024г. № КУВИ-001/2024-156986571	
Кадастровый номер:	47:10:1005001:268
10	Сведения о невозможности государственной регистрации без личного участия правообладателя или его законного представителя:
	данные отсутствуют
11	Правопритязания и сведения о наличии поступивших, но не рассмотренных заявлений о проведении государственной регистрации права (перехода, прекращения права), ограничения права или обременения объекта недвижимости, сделки в отношении объекта недвижимости:
	отсутствуют
11	Сведения о невозможности государственной регистрации перехода, прекращения, ограничения права на земельный участок из земель сельскохозяйственного назначения:
	данные отсутствуют

полное наименование должности	 ДОКУМЕНТ ПОДПИСАН ЭЛЕКТРОННОЙ ПОДПИСЬЮ	инициалы, фамилия
	Сертификат: 00ВВ056В7401СВ38D2В3576АСDС8425108 Владелец: ФЕДЕРАЛЬНАЯ СЛУЖБА ГОСУДАРСТВЕННОЙ РЕГИСТРАЦИИ, КАДАСТРА И КАРТОГРАФИИ Действителен: с 27.06.2023 по 19.09.2024	

Выписка из Единого государственного реестра недвижимости об объекте недвижимости

Описание местоположения земельного участка


Земельный участок			
вид объекта недвижимости			

Лист № 1 раздела 3	Всего листов раздела 3: 3	Всего разделов: 8	Всего листов выписки: 32
--------------------	---------------------------	-------------------	--------------------------


10.06.2024г. № КУВИ-001/2024-156986571

Кадастровый номер: 47:10:1005001:268

План (чертеж, схема) земельного участка



Масштаб 1:60000000 Условные обозначения:

	 ДОКУМЕНТ ПОДПИСАН ЭЛЕКТРОННОЙ ПОДПИСЬЮ Сертификат: 00ВВ056В7401СВ38D2В3576АСDС8425108 Владелец: ФЕДЕРАЛЬНАЯ СЛУЖБА ГОСУДАРСТВЕННОЙ РЕГИСТРАЦИИ, КАДАСТРА И КАРТОГРАФИИ Действителен: с 27.06.2023 по 19.09.2024	
полное наименование должности	инициалы, фамилия	

Земельный участок

вид объекта недвижимости

Лист № 2 раздела 3

Всего листов раздела 3: 3

Всего разделов: 8

Всего листов выписки: 32

10.06.2024г. № КУВИ-001/2024-156986571

Кадастровый номер:

47:10:1005001:268



Масштаб 1:6000

Условные обозначения:



ДОКУМЕНТ ПОДПИСАН
ЭЛЕКТРОННОЙ ПОДПИСЬЮ

Сертификат: 00ВВ056В7401СВ38D2В3576АСDС8425108

Владелец: ФЕДЕРАЛЬНАЯ СЛУЖБА ГОСУДАРСТВЕННОЙ

РЕГИСТРАЦИИ, КАДАСТРА И КАРТОГРАФИИ

Действителен: с 27.06.2023 по 19.09.2024

полное наименование должности

инициалы, фамилия

Земельный участок

вид объекта недвижимости

Лист № 3 раздела 3

Всего листов раздела 3: 3

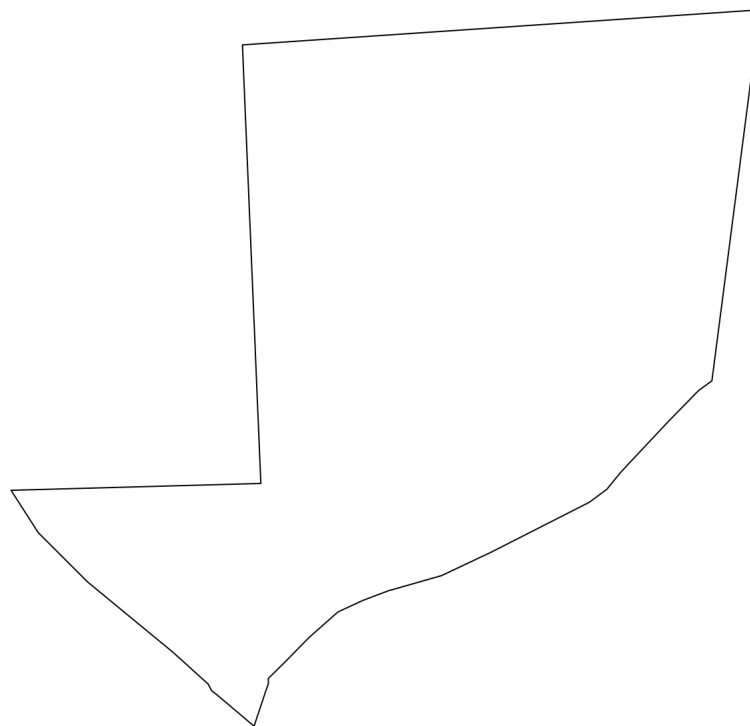
Всего разделов: 8

Всего листов выписки: 32

10.06.2024г. № КУВИ-001/2024-156986571

Кадастровый номер:

47:10:1005001:268



Масштаб 1:7000

Условные обозначения:

ДОКУМЕНТ ПОДПИСАН
ЭЛЕКТРОННОЙ ПОДПИСЬЮ

Сертификат: 00ВВ056В7401СВ38D2В3576АСDC8425108

Владелец: ФЕДЕРАЛЬНАЯ СЛУЖБА ГОСУДАРСТВЕННОЙ
РЕГИСТРАЦИИ, КАДАСТРА И КАРТОГРАФИИ
Действителен: с 27.06.2023 по 19.09.2024

полное наименование должности

инициалы, фамилия

Выписка из Единого государственного реестра недвижимости об объекте недвижимости

Описание местоположения земельного участка

Земельный участок			
вид объекта недвижимости			
Лист № 1 раздела 3.1	Всего листов раздела 3.1: 4	Всего разделов: 8	Всего листов выписки: 32
10.06.2024г. № КУВИ-001/2024-156986571			
Кадастровый номер:		47:10:1005001:268	

Описание местоположения границ земельного участка							
№ п/п	Номер точки		Дирекционный угол	Горизонтальное проложение, м	Описание закрепления на местности	Кадастровые номера смежных участков	Сведения об адресах правообладателей смежных земельных участков
	начальная	конечная					
1	2	3	4	5	6	7	8
1	1.1.1	1.1.2	100°55.1'	5.75	данные отсутствуют	данные отсутствуют	данные отсутствуют
2	1.1.2	1.1.3	114°26.6'	3.38	данные отсутствуют	данные отсутствуют	данные отсутствуют
3	1.1.3	1.1.4	95°17.2'	239.07	данные отсутствуют	данные отсутствуют	данные отсутствуют
4	1.1.4	1.1.5	113°59.2'	12.32	данные отсутствуют	данные отсутствуют	данные отсутствуют
5	1.1.5	1.1.6	147°48.2'	45.63	данные отсутствуют	данные отсутствуют	данные отсутствуют
6	1.1.6	1.1.7	136°7.0'	6.17	данные отсутствуют	данные отсутствуют	данные отсутствуют
7	1.1.7	1.1.8	131°59.2'	62.8	данные отсутствуют	данные отсутствуют	данные отсутствуют
8	1.1.8	1.1.9	128°51.3'	74.25	данные отсутствуют	данные отсутствуют	данные отсутствуют
9	1.1.9	1.1.10	129°15.5'	25.73	данные отсутствуют	данные отсутствуют	данные отсутствуют
10	1.1.10	1.1.11	131°45.9'	31.45	данные отсутствуют	данные отсутствуют	данные отсутствуют
11	1.1.11	1.1.12	133°41.5'	11.47	данные отсутствуют	данные отсутствуют	данные отсутствуют
12	1.1.12	1.1.13	145°1.7'	2.23	данные отсутствуют	данные отсутствуют	данные отсутствуют
13	1.1.13	1.1.14	183°59.8'	9.61	данные отсутствуют	данные отсутствуют	данные отсутствуют
14	1.1.14	1.1.15	124°42.6'	16.67	данные отсутствуют	данные отсутствуют	данные отсутствуют
15	1.1.15	1.1.16	124°25.5'	38.3	данные отсутствуют	данные отсутствуют	данные отсутствуют
16	1.1.16	1.1.17	180°41.8'	37.82	данные отсутствуют	данные отсутствуют	данные отсутствуют
17	1.1.17	1.1.18	225°38.6'	5.66	данные отсутствуют	данные отсутствуют	данные отсутствуют
18	1.1.18	1.1.19	110°27.5'	57.88	данные отсутствуют	данные отсутствуют	данные отсутствуют
19	1.1.19	1.1.20	350°16.0'	49.81	данные отсутствуют	данные отсутствуют	данные отсутствуют
20	1.1.20	1.1.21	14°50.8'	53.15	данные отсутствуют	данные отсутствуют	данные отсутствуют
21	1.1.21	1.1.22	309°29.1'	18.32	данные отсутствуют	данные отсутствуют	данные отсутствуют
22	1.1.22	1.1.23	36°10.3'	30.55	данные отсутствуют	данные отсутствуют	данные отсутствуют



ДОКУМЕНТ ПОДПИСАН
ЭЛЕКТРОННОЙ ПОДПИСЬЮ

Сертификат: 00BV056B7401CB38D2B3576ACDC8425108

Владелец: ФЕДЕРАЛЬНАЯ СЛУЖБА ГОСУДАРСТВЕННОЙ

РЕГИСТРАЦИИ, КАДАСТРА И КАРТОГРАФИИ

Действителен: с 27.06.2023 по 19.09.2024

полное наименование должности

инициалы, фамилия

Земельный участок

вид объекта недвижимости

Лист № 2 раздела 3.1

Всего листов раздела 3.1: 4

Всего разделов: 8

Всего листов выписки: 32

10.06.2024г. № КУВИ-001/2024-156986571

Кадастровый номер:

47:10:1005001:268

1	2	3	4	5	6	7	8
23	1.1.23	1.1.24	47°2.3`	16.49	данные отсутствуют	данные отсутствуют	данные отсутствуют
24	1.1.24	1.1.25	51°34.7`	27.9	данные отсутствуют	данные отсутствуют	данные отсутствуют
25	1.1.25	1.1.26	63°10.1`	24.08	данные отсутствуют	данные отсутствуют	данные отсутствуют
26	1.1.26	1.1.27	68°11.9`	18.36	данные отсутствуют	данные отсутствуют	данные отсутствуют
27	1.1.27	1.1.28	71°34.4`	63.31	данные отсутствуют	данные отсутствуют	данные отсутствуют
28	1.1.28	1.1.29	63°5.4`	163.3	данные отсутствуют	данные отсутствуют	данные отсутствуют
29	1.1.29	1.1.30	55°50.3`	19.25	данные отсутствуют	данные отсутствуют	данные отсутствуют
30	1.1.30	1.1.31	35°35.6`	21.46	данные отсутствуют	данные отсутствуют	данные отсутствуют
31	1.1.31	1.1.32	43°39.7`	100.81	данные отсутствуют	данные отсутствуют	данные отсутствуют
32	1.1.32	1.1.33	188°45.7`	155.98	данные отсутствуют	данные отсутствуют	данные отсутствуют
33	1.1.33	1.1.34	255°8.2`	49.86	данные отсутствуют	данные отсутствуют	данные отсутствуют
34	1.1.34	1.1.35	239°29.3`	84.91	данные отсутствуют	данные отсутствуют	данные отсутствуют
35	1.1.35	1.1.36	218°13.1`	52.16	данные отсутствуют	данные отсутствуют	данные отсутствуют
36	1.1.36	1.1.37	193°21.6`	44.79	данные отсутствуют	данные отсутствуют	данные отсутствуют
37	1.1.37	1.1.38	164°55.3`	148.34	данные отсутствуют	данные отсутствуют	данные отсутствуют
38	1.1.38	1.1.39	193°6.2`	68.24	данные отсутствуют	данные отсутствуют	данные отсутствуют
39	1.1.39	1.1.40	218°16.8`	54.87	данные отсутствуют	данные отсутствуют	данные отсутствуют
40	1.1.40	1.1.41	243°9.5`	31.4	данные отсутствуют	данные отсутствуют	данные отсутствуют
41	1.1.41	1.1.42	250°59.8`	43.98	данные отсутствуют	данные отсутствуют	данные отсутствуют
42	1.1.42	1.1.43	322°32.5`	52.63	данные отсутствуют	данные отсутствуют	данные отсутствуют
43	1.1.43	1.1.44	298°35.6`	56.85	данные отсутствуют	данные отсутствуют	данные отсутствуют
44	1.1.44	1.1.45	330°16.1`	47.85	данные отсутствуют	данные отсутствуют	данные отсутствуют
45	1.1.45	1.1.46	311°47.8`	41.62	данные отсутствуют	данные отсутствуют	данные отсутствуют
46	1.1.46	1.1.47	333°13.9`	21.31	данные отсутствуют	данные отсутствуют	данные отсутствуют
47	1.1.47	1.1.48	298°32.8`	81.78	данные отсутствуют	данные отсутствуют	данные отсутствуют
48	1.1.48	1.1.49	258°52.2`	14.4	данные отсутствуют	данные отсутствуют	данные отсутствуют
49	1.1.49	1.1.50	296°37.9`	73.64	данные отсутствуют	данные отсутствуют	данные отсутствуют
50	1.1.50	1.1.51	315°3.1`	23.91	данные отсутствуют	данные отсутствуют	данные отсутствуют
51	1.1.51	1.1.52	288°42.0`	34.18	данные отсутствуют	данные отсутствуют	данные отсутствуют



ДОКУМЕНТ ПОДПИСАН
ЭЛЕКТРОННОЙ ПОДПИСЬЮ

Сертификат: 00BV056B7401CB38D2B3576ACDC8425108

Владелец: ФЕДЕРАЛЬНАЯ СЛУЖБА ГОСУДАРСТВЕННОЙ

РЕГИСТРАЦИИ, КАДАСТРА И КАРТОГРАФИИ

Действителен: с 27.06.2023 по 19.09.2024

полное наименование должности

инициалы, фамилия

Земельный участок

вид объекта недвижимости

Лист № 3 раздела 3.1

Всего листов раздела 3.1: 4

Всего разделов: 8

Всего листов выписки: 32

10.06.2024г. № КУВИ-001/2024-156986571

Кадастровый номер:

47:10:1005001:268

1	2	3	4	5	6	7	8
52	1.1.52	1.1.53	309°56.9'	35.98	данные отсутствуют	данные отсутствуют	данные отсутствуют
53	1.1.53	1.1.54	313°41.6'	42.15	данные отсутствуют	данные отсутствуют	данные отсутствуют
54	1.1.54	1.1.55	287°47.2'	38.59	данные отсутствуют	данные отсутствуют	данные отсутствуют
55	1.1.55	1.1.56	314°49.1'	115.8	данные отсутствуют	данные отсутствуют	данные отсутствуют
56	1.1.56	1.1.57	303°17.0'	53.55	данные отсутствуют	данные отсутствуют	данные отсутствуют
57	1.1.57	1.1.58	283°31.8'	19.75	данные отсутствуют	данные отсутствуют	данные отсутствуют
58	1.1.58	1.1.59	346°48.1'	16.91	данные отсутствуют	данные отсутствуют	данные отсутствуют
59	1.1.59	1.1.60	314°8.2'	19.69	данные отсутствуют	данные отсутствуют	данные отсутствуют
60	1.1.60	1.1.61	287°58.9'	33.59	данные отсутствуют	данные отсутствуют	данные отсутствуют
61	1.1.61	1.1.62	296°44.2'	28.52	данные отсутствуют	данные отсутствуют	данные отсутствуют
62	1.1.62	1.1.63	352°22.1'	10.24	данные отсутствуют	данные отсутствуют	данные отсутствуют
63	1.1.63	1.1.1	41°5.8'	14.54	данные отсутствуют	данные отсутствуют	данные отсутствуют
64	2.1.1	2.1.2	86°7.6'	486.67	данные отсутствуют	данные отсутствуют	данные отсутствуют
65	2.1.2	2.1.3	187°23.0'	350.73	данные отсутствуют	данные отсутствуют	данные отсутствуют
66	2.1.3	2.1.4	233°53.3'	15.56	данные отсутствуют	данные отсутствуют	данные отсутствуют
67	2.1.4	2.1.5	224°21.2'	40.8	данные отсутствуют	данные отсутствуют	данные отсутствуют
68	2.1.5	2.1.6	223°13.3'	55.36	данные отсутствуют	данные отсутствуют	данные отсутствуют
69	2.1.6	2.1.7	222°49.7'	10.08	данные отсутствуют	данные отсутствуют	данные отсутствуют
70	2.1.7	2.1.8	219°12.3'	20.17	данные отсутствуют	данные отсутствуют	данные отсутствуют
71	2.1.8	2.1.9	233°32.6'	20.51	данные отсутствуют	данные отсутствуют	данные отсутствуют
72	2.1.9	2.1.10	243°4.5'	103.26	данные отсутствуют	данные отсутствуют	данные отсутствуют
73	2.1.10	2.1.11	244°43.8'	51.47	данные отсутствуют	данные отсутствуют	данные отсутствуют
74	2.1.11	2.1.12	254°4.9'	52.14	данные отсутствуют	данные отсутствуют	данные отсутствуют
75	2.1.12	2.1.13	249°14.8'	25.71	данные отсутствуют	данные отсутствуют	данные отсутствуют
76	2.1.13	2.1.14	245°8.2'	23.5	данные отсутствуют	данные отсутствуют	данные отсутствуют
77	2.1.14	2.1.15	242°58.4'	2.22	данные отсутствуют	данные отсутствуют	данные отсутствуют
78	2.1.15	2.1.16	228°31.3'	14.04	данные отсутствуют	данные отсутствуют	данные отсутствуют
79	2.1.16	2.1.17	228°31.0'	21.68	данные отсутствуют	данные отсутствуют	данные отсутствуют
80	2.1.17	2.1.18	224°27.8'	30.99	данные отсутствуют	данные отсутствуют	данные отсутствуют



ДОКУМЕНТ ПОДПИСАН
ЭЛЕКТРОННОЙ ПОДПИСЬЮ

Сертификат: 00BV056B7401CB38D2B3576ACDC8425108

Владелец: ФЕДЕРАЛЬНАЯ СЛУЖБА ГОСУДАРСТВЕННОЙ

РЕГИСТРАЦИИ, КАДАСТРА И КАРТОГРАФИИ

Действителен: с 27.06.2023 по 19.09.2024

полное наименование должности

инициалы, фамилия

Земельный участок

вид объекта недвижимости

Лист № 4 раздела 3.1

Всего листов раздела 3.1: 4

Всего разделов: 8

Всего листов выписки: 32

10.06.2024г. № КУВИ-001/2024-156986571

Кадастровый номер:

47:10:1005001:268

1	2	3	4	5	6	7	8
81	2.1.18	2.1.19	225°22.0`	23.26	данные отсутствуют	данные отсутствуют	данные отсутствуют
82	2.1.19	2.1.20	179°12.2`	5.04	данные отсутствуют	данные отсутствуют	данные отсутствуют
83	2.1.20	2.1.21	200°14.2`	5.03	данные отсутствуют	данные отсутствуют	данные отсутствуют
84	2.1.21	2.1.22	199°15.8`	1.97	данные отсутствуют	данные отсутствуют	данные отсутствуют
85	2.1.22	2.1.23	198°28.0`	34.89	данные отсутствуют	данные отсутствуют	данные отсутствуют
86	2.1.23	2.1.24	310°10.8`	44.68	данные отсутствуют	данные отсутствуют	данные отсутствуют
87	2.1.24	2.1.25	309°45.6`	1.63	данные отсутствуют	данные отсутствуют	данные отсутствуют
88	2.1.25	2.1.26	306°43.1`	5.3	данные отсутствуют	данные отсутствуют	данные отсутствуют
89	2.1.26	2.1.27	331°44.6`	5.3	данные отсутствуют	данные отсутствуют	данные отсутствуют
90	2.1.27	2.1.28	332°40.6`	2.03	данные отсутствуют	данные отсутствуют	данные отсутствуют
91	2.1.28	2.1.29	312°4.0`	19.9	данные отсутствуют	данные отсутствуют	данные отсутствуют
92	2.1.29	2.1.30	312°4.1`	24.34	данные отсутствуют	данные отсутствуют	данные отсутствуют
93	2.1.30	2.1.31	309°27.1`	103.87	данные отсутствуют	данные отсутствуют	данные отсутствуют
94	2.1.31	2.1.32	314°56.6`	65.41	данные отсутствуют	данные отсутствуют	данные отсутствуют
95	2.1.32	2.1.33	327°14.5`	47.29	данные отсутствуют	данные отсутствуют	данные отсутствуют
96	2.1.33	2.1.34	88°25.9`	234.47	данные отсутствуют	данные отсутствуют	данные отсутствуют
97	2.1.34	2.1.1	357°35.6`	411.5	данные отсутствуют	данные отсутствуют	данные отсутствуют



ДОКУМЕНТ ПОДПИСАН
ЭЛЕКТРОННОЙ ПОДПИСЬЮ

Сертификат: 00BV056B7401CB38D2B3576ACDC8425108

Владелец: ФЕДЕРАЛЬНАЯ СЛУЖБА ГОСУДАРСТВЕННОЙ

РЕГИСТРАЦИИ, КАДАСТРА И КАРТОГРАФИИ

Действителен: с 27.06.2023 по 19.09.2024

полное наименование должности

инициалы, фамилия

Выписка из Единого государственного реестра недвижимости об объекте недвижимости

Описание местоположения земельного участка

Земельный участок			
вид объекта недвижимости			
Лист № 1 раздела 3.2	Всего листов раздела 3.2: 4	Всего разделов: 8	Всего листов выписки: 32
10.06.2024г. № КУВИ-001/2024-156986571			
Кадастровый номер:		47:10:1005001:268	

Сведения о характерных точках границы земельного участка				
Система координат МСК 47 зона 2				
Номер точки	Координаты, м		Описание закрепления на местности	Средняя квадратичная погрешность определения координат характерных точек границ земельного участка, м
	X	Y		
1	2	3	4	5
1	475027.74	2344846.88	-	2.5
2	475026.65	2344852.53	-	2.5
3	475025.25	2344855.61	-	2.5
4	475003.22	2345093.66	-	2.5
5	474998.21	2345104.92	-	2.5
6	474959.6	2345129.23	-	2.5
7	474955.15	2345133.51	-	2.5
8	474913.14	2345180.19	-	2.5
9	474866.56	2345238.01	-	2.5
10	474850.28	2345257.93	-	2.5
11	474829.33	2345281.39	-	2.5
12	474821.41	2345289.68	-	2.5
13	474819.58	2345290.96	-	2.5
14	474809.99	2345290.29	-	2.5
15	474800.5	2345303.99	-	2.5
16	474778.85	2345335.58	-	2.5
17	474741.03	2345335.12	-	2.5
18	474737.07	2345331.07	-	2.5
19	474716.84	2345385.3	-	2.5
20	474765.93	2345376.88	-	2.5
21	474817.31	2345390.5	-	2.5
22	474828.96	2345376.36	-	2.5

 ДОКУМЕНТ ПОДПИСАН ЭЛЕКТРОННОЙ ПОДПИСЬЮ Сертификат: 00BV056B7401CB38D2B3576ACDC8425108 Владелец: ФЕДЕРАЛЬНАЯ СЛУЖБА ГОСУДАРСТВЕННОЙ РЕГИСТРАЦИИ, КАДАСТРА И КАРТОГРАФИИ Действителен: с 27.06.2023 по 19.09.2024	инициалы, фамилия
полное наименование должности	

Земельный участок

вид объекта недвижимости

Лист № 2 раздела 3.2

Всего листов раздела 3.2: 4

Всего разделов: 8

Всего листов выписки: 32

10.06.2024г. № КУВИ-001/2024-156986571

Кадастровый номер:

47:10:1005001:268

1	2	3	4	5
23	474853.62	2345394.39	-	2.5
24	474864.86	2345406.46	-	2.5
25	474882.2	2345428.32	-	2.5
26	474893.07	2345449.81	-	2.5
27	474899.89	2345466.86	-	2.5
28	474919.9	2345526.92	-	2.5
29	474993.81	2345672.54	-	2.5
30	475004.62	2345688.47	-	2.5
31	475022.07	2345700.96	-	2.5
32	475095	2345770.56	-	2.5
33	474940.84	2345746.8	-	2.5
34	474928.05	2345698.61	-	2.5
35	474884.94	2345625.46	-	2.5
36	474843.96	2345593.19	-	2.5
37	474800.38	2345582.84	-	2.5
38	474657.15	2345621.43	-	2.5
39	474590.69	2345605.96	-	2.5
40	474547.62	2345571.97	-	2.5
41	474533.44	2345543.95	-	2.5
42	474519.12	2345502.37	-	2.5
43	474560.9	2345470.36	-	2.5
44	474588.11	2345420.44	-	2.5
45	474629.66	2345396.71	-	2.5
46	474657.4	2345365.68	-	2.5
47	474676.43	2345356.08	-	2.5
48	474715.51	2345284.24	-	2.5
49	474712.73	2345270.11	-	2.5
50	474745.74	2345204.28	-	2.5
51	474762.66	2345187.39	-	2.5



ДОКУМЕНТ ПОДПИСАН
ЭЛЕКТРОННОЙ ПОДПИСЬЮ

Сертификат: 00ВВ056В7401СВ38D2В3576АСDС8425108

Владелец: ФЕДЕРАЛЬНАЯ СЛУЖБА ГОСУДАРСТВЕННОЙ

РЕГИСТРАЦИИ, КАДАСТРА И КАРТОГРАФИИ

Действителен: с 27.06.2023 по 19.09.2024

полное наименование должности

инициалы, фамилия

Земельный участок

вид объекта недвижимости

Лист № 3 раздела 3.2

Всего листов раздела 3.2: 4

Всего разделов: 8

Всего листов выписки: 32

10.06.2024г. № КУВИ-001/2024-156986571

Кадастровый номер:

47:10:1005001:268

1	2	3	4	5
52	474773.62	2345155.01	-	2.5
53	474796.72	2345127.43	-	2.5
54	474825.84	2345096.95	-	2.5
55	474837.63	2345060.2	-	2.5
56	474919.25	2344978.06	-	2.5
57	474948.64	2344933.29	-	2.5
58	474953.26	2344914.09	-	2.5
59	474969.72	2344910.23	-	2.5
60	474983.43	2344896.1	-	2.5
61	474993.8	2344864.15	-	2.5
62	475006.63	2344838.68	-	2.5
63	475016.78	2344837.32	-	2.5
1	475027.74	2344846.88	-	2.5
1	475431.08	2345333.4	-	2.5
2	475463.96	2345818.96	-	2.5
3	475116.14	2345773.89	-	2.5
4	475106.97	2345761.32	-	2.5
5	475077.8	2345732.8	-	2.5
6	475037.46	2345694.89	-	2.5
7	475030.07	2345688.04	-	2.5
8	475014.44	2345675.29	-	2.5
9	475002.25	2345658.79	-	2.5
10	474955.49	2345566.72	-	2.5
11	474933.52	2345520.18	-	2.5
12	474919.22	2345470.04	-	2.5
13	474910.11	2345446	-	2.5
14	474900.23	2345424.68	-	2.5
15	474899.22	2345422.7	-	2.5
16	474889.92	2345412.18	-	2.5



ДОКУМЕНТ ПОДПИСАН
ЭЛЕКТРОННОЙ ПОДПИСЬЮ

Сертификат: 00ВВ056В7401СВ38D2В3576АСDС8425108

Владелец: ФЕДЕРАЛЬНАЯ СЛУЖБА ГОСУДАРСТВЕННОЙ

РЕГИСТРАЦИИ, КАДАСТРА И КАРТОГРАФИИ

Действителен: с 27.06.2023 по 19.09.2024

полное наименование должности

инициалы, фамилия

Земельный участок

вид объекта недвижимости

Лист № 4 раздела 3.2

Всего листов раздела 3.2: 4

Всего разделов: 8

Всего листов выписки: 32

10.06.2024г. № КУВИ-001/2024-156986571

Кадастровый номер:

47:10:1005001:268

1	2	3	4	5
17	474875.56	2345395.94	-	2.5
18	474853.44	2345374.23	-	2.5
19	474837.1	2345357.68	-	2.5
20	474832.06	2345357.75	-	2.5
21	474827.34	2345356.01	-	2.5
22	474825.48	2345355.36	-	2.5
23	474792.39	2345344.31	-	2.5
24	474821.22	2345310.17	-	2.5
25	474822.26	2345308.92	-	2.5
26	474825.43	2345304.67	-	2.5
27	474830.1	2345302.16	-	2.5
28	474831.9	2345301.23	-	2.5
29	474845.23	2345286.46	-	2.5
30	474861.54	2345268.39	-	2.5
31	474927.54	2345188.19	-	2.5
32	474973.75	2345141.89	-	2.5
33	475013.52	2345116.3	-	2.5
34	475019.94	2345350.68	-	2.5
1	475431.08	2345333.4	-	2.5



ДОКУМЕНТ ПОДПИСАН
ЭЛЕКТРОННОЙ ПОДПИСЬЮ

Сертификат: 00ВВ056В7401СВ38D2В3576АСDC8425108

Владелец: ФЕДЕРАЛЬНАЯ СЛУЖБА ГОСУДАРСТВЕННОЙ

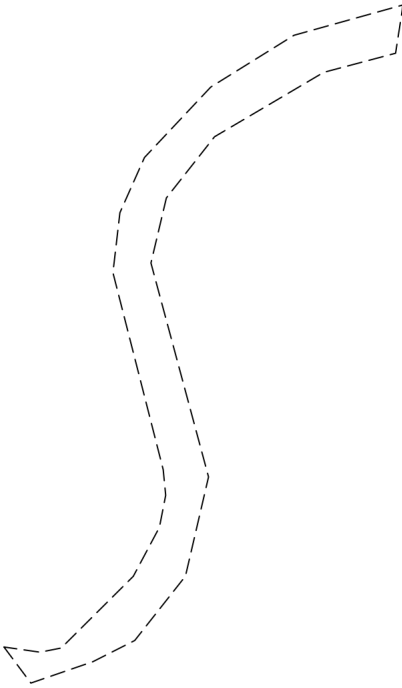
РЕГИСТРАЦИИ, КАДАСТРА И КАРТОГРАФИИ

Действителен: с 27.06.2023 по 19.09.2024

полное наименование должности

инициалы, фамилия

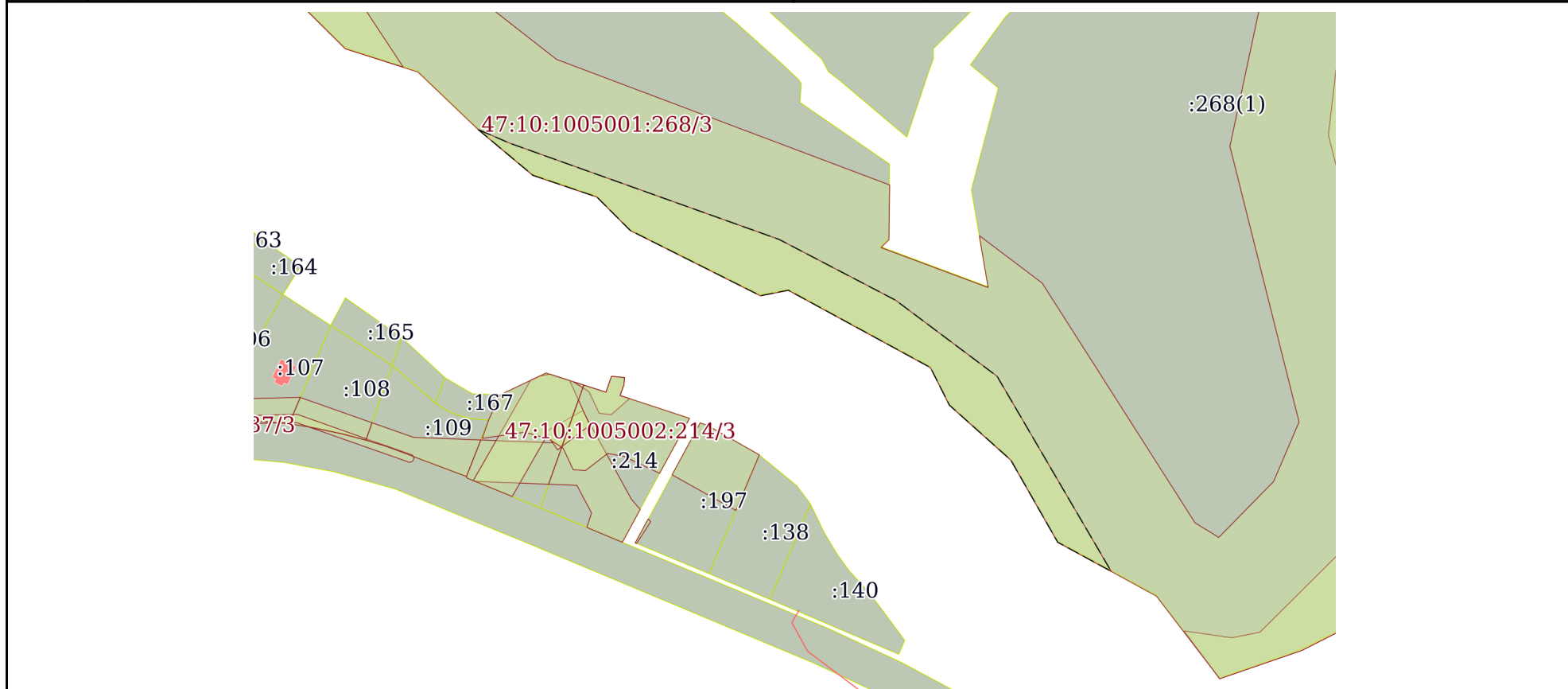
Выписка из Единого государственного реестра недвижимости об объекте недвижимости
Сведения о частях земельного участка

Земельный участок			
вид объекта недвижимости			
Лист № 1 раздела 4	Всего листов раздела 4: 5	Всего разделов: 8	Всего листов выписки: 32
10.06.2024г. № КУВИ-001/2024-156986571			
Кадастровый номер:		47:10:1005001:268	
План (чертеж, схема) части земельного участка		Учетный номер части: 47:10:1005001:268/1	
			
Масштаб 1:5000	Условные обозначения:		


полное наименование должности	<div style="border: 2px solid blue; padding: 5px; display: inline-block;">  <p>ДОКУМЕНТ ПОДПИСАН ЭЛЕКТРОННОЙ ПОДПИСЬЮ</p> <p>Сертификат: 00ВВ056В7401СВ38D2В3576АСDС8425108</p> <p>Владелец: ФЕДЕРАЛЬНАЯ СЛУЖБА ГОСУДАРСТВЕННОЙ РЕГИСТРАЦИИ, КАДАСТРА И КАРТОГРАФИИ</p> <p>Действителен: с 27.06.2023 по 19.09.2024</p> </div>	инициалы, фамилия
-------------------------------	---	-------------------

Земельный участок			
вид объекта недвижимости			
Лист № 2 раздела 4	Всего листов раздела 4: 5	Всего разделов: 8	Всего листов выписки: 32
10.06.2024г. № КУВИ-001/2024-156986571			
Кадастровый номер:		47:10:1005001:268	

План (чертеж, схема) части земельного участка Учетный номер части: 47:10:1005001:268/2



Масштаб 1:3000 Условные обозначения:

	 <p>ДОКУМЕНТ ПОДПИСАН ЭЛЕКТРОННОЙ ПОДПИСЬЮ</p> <p>Сертификат: 00ВВ056В7401СВ38D2В3576АСDC8425108 Владелец: ФЕДЕРАЛЬНАЯ СЛУЖБА ГОСУДАРСТВЕННОЙ РЕГИСТРАЦИИ, КАДАСТРА И КАРТОГРАФИИ Действителен: с 27.06.2023 по 19.09.2024</p>	
ПОЛНОЕ НАИМЕНОВАНИЕ ДОЛЖНОСТИ	инициалы, фамилия	

Земельный участок

вид объекта недвижимости

Лист № 3 раздела 4

Всего листов раздела 4: 5

Всего разделов: 8

Всего листов выписки: 32


10.06.2024г. № КУВИ-001/2024-156986571

Кадастровый номер:

47:10:1005001:268

План (чертеж, схема) части земельного участка

Учетный номер части: 47:10:1005001:268/3



Масштаб 1:6000

Условные обозначения:


ДОКУМЕНТ ПОДПИСАН
ЭЛЕКТРОННОЙ ПОДПИСЬЮ

Сертификат: 00ВВ056В7401СВ38D2В3576АСDС8425108

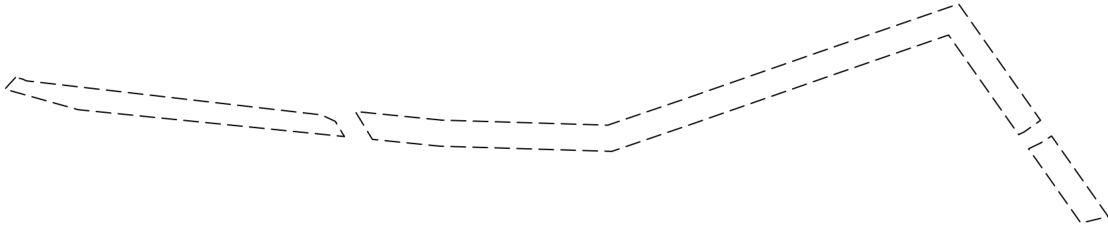
Владелец: ФЕДЕРАЛЬНАЯ СЛУЖБА ГОСУДАРСТВЕННОЙ
РЕГИСТРАЦИИ, КАДАСТРА И КАРТОГРАФИИ
Действителен: с 27.06.2023 по 19.09.2024

полное наименование должности

инициалы, фамилия

Земельный участок			
вид объекта недвижимости			
Лист № 4 раздела 4	Всего листов раздела 4: 5	Всего разделов: 8	Всего листов выписки: 32
10.06.2024г. № КУВИ-001/2024-156986571			
Кадастровый номер:		47:10:1005001:268	
План (чертеж, схема) части земельного участка		Учетный номер части: 47:10:1005001:268/4	
			
Масштаб 1:2000	Условные обозначения:		

полное наименование должности	 ДОКУМЕНТ ПОДПИСАН ЭЛЕКТРОННОЙ ПОДПИСЬЮ	инициалы, фамилия
	Сертификат: 00ВВ056В7401СВ38D2В3576АСDС8425108 Владелец: ФЕДЕРАЛЬНАЯ СЛУЖБА ГОСУДАРСТВЕННОЙ РЕГИСТРАЦИИ, КАДАСТРА И КАРТОГРАФИИ Действителен: с 27.06.2023 по 19.09.2024	

Земельный участок			
вид объекта недвижимости			
Лист № 5 раздела 4	Всего листов раздела 4: 5	Всего разделов: 8	Всего листов выписки: 32
10.06.2024г. № КУВИ-001/2024-156986571			
Кадастровый номер:		47:10:1005001:268	
План (чертеж, схема) части земельного участка		Учетный номер части: 47:10:1005001:268/5	
			
Масштаб 1:6000	Условные обозначения:		

полное наименование должности		ДОКУМЕНТ ПОДПИСАН	инициалы, фамилия
		ЭЛЕКТРОННОЙ ПОДПИСЬЮ	
	Сертификат: 00ВВ056В7401СВ38D2В3576АСDС8425108 Владелец: ФЕДЕРАЛЬНАЯ СЛУЖБА ГОСУДАРСТВЕННОЙ РЕГИСТРАЦИИ, КАДАСТРА И КАРТОГРАФИИ Действителен: с 27.06.2023 по 19.09.2024		

Выписка из Единого государственного реестра недвижимости об объекте недвижимости
Сведения о частях земельного участка

Земельный участок			
вид объекта недвижимости			
Лист № 1 раздела 4.1	Всего листов раздела 4.1: 2	Всего разделов: 8	Всего листов выписки: 32
10.06.2024г. № КУВИ-001/2024-156986571			
Кадастровый номер:		47:10:1005001:268	

Учетный номер части	Площадь, м2	Содержание ограничения в использовании или ограничения права на объект недвижимости или обременения объекта недвижимости
1	2	3
47:10:1005001:268/1	15960	вид ограничения (обременения): прочие ограничения прав и обременения объекта недвижимости; Срок действия: не установлен; реквизиты документа-основания: постановление об утверждении площади и границ земельного участка от 31.03.2014 № 51 выдан: Администрация Муниципального образования Потанинское сельское поселение Волховского муниципального района Ленинградской области; Содержание ограничения (обременения): прибрежная защитная полоса р. Воронежка
47:10:1005001:268/2	7169	вид ограничения (обременения): прочие ограничения прав и обременения объекта недвижимости; Срок действия: не установлен; реквизиты документа-основания: постановление об утверждении площади и границ земельного участка от 31.03.2014 № 51 выдан: Администрация Муниципального района Потанинское сельское поселение Волховского муниципального района Ленинградской области; Содержание ограничения (обременения): прибрежная защитная полоса р. Воронежка
47:10:1005001:268/3	94731	вид ограничения (обременения): прочие ограничения прав и обременения объекта недвижимости; Срок действия: не установлен; реквизиты документа-основания: постановление об утверждении площади и границ земельного участка от 31.03.2014 № 51 выдан: Администрация Муниципального образования Потанинское сельское поселение Волховского муниципального района Ленинградской области; Содержание ограничения (обременения): водоохранная зона р. Воронежка
47:10:1005001:268/4	6486	вид ограничения (обременения): прочие ограничения прав и обременения объекта недвижимости; Срок действия: не установлен; реквизиты документа-основания: постановление об утверждении площади и границ земельного участка от 31.03.2014 № 51 выдан: Администрация Муниципального образования Потанинское сельское поселение Волховского муниципального района Ленинградской области; Содержание ограничения (обременения): прибрежная защитная полоса р. Воронежка
47:10:1005001:268/5	18427	вид ограничения (обременения): ограничения прав на земельный участок, предусмотренные статьей 56 Земельного кодекса Российской Федерации; Срок действия: не установлен; реквизиты документа-основания: текстовое и графическое описание местоположения границ территории объекта культурного наследия или зон с особыми условиями использования территорий с перечнем координат характерных точек этих границ от 15.05.2017 № - выдан: Общество с ограниченной ответственностью "МОРИОН"; Содержание ограничения (обременения): содержание ограничений использования объектов недвижимости в границах зоны с особыми условиями использования территорий – указаны в п. 8,9,10 Правил установления охранных зон объектов

 ДОКУМЕНТ ПОДПИСАН ЭЛЕКТРОННОЙ ПОДПИСЬЮ Сертификат: 00BV056B7401CB38D2B3576ACDC8425108 Владелец: ФЕДЕРАЛЬНАЯ СЛУЖБА ГОСУДАРСТВЕННОЙ РЕГИСТРАЦИИ, КАДАСТРА И КАРТОГРАФИИ Действителен: с 27.06.2023 по 19.09.2024	инициалы, фамилия
полное наименование должности	

Земельный участок			
вид объекта недвижимости			
Лист № 2 раздела 4.1	Всего листов раздела 4.1: 2	Всего разделов: 8	Всего листов выписки: 32
10.06.2024г. № КУВИ-001/2024-156986571			
Кадастровый номер:		47:10:1005001:268	
		электросетевого хозяйства и особых условий использования земельных участков, расположенных в границах таких зон, утвержденных Постановлением Правительства Российской Федерации № 160 от 24.02.2009 г. «О порядке установления охранных зон объектов электросетевого хозяйства и особых условий использования земельных участков, расположенных в границах таких зон».; Реестровый номер границы: 47.10.2.120	

полное наименование должности	 ДОКУМЕНТ ПОДПИСАН ЭЛЕКТРОННОЙ ПОДПИСЬЮ	инициалы, фамилия
	Сертификат: 00ВВ056В7401СВ38D2В3576АСDС8425108 Владелец: ФЕДЕРАЛЬНАЯ СЛУЖБА ГОСУДАРСТВЕННОЙ РЕГИСТРАЦИИ, КАДАСТРА И КАРТОГРАФИИ Действителен: с 27.06.2023 по 19.09.2024	

Выписка из Единого государственного реестра недвижимости об объекте недвижимости

Сведения о частях земельного участка

Земельный участок			
вид объекта недвижимости			

Лист № 1 раздела 4.2	Всего листов раздела 4.2: 9	Всего разделов: 8	Всего листов выписки: 32
----------------------	-----------------------------	-------------------	--------------------------

10.06.2024г. № КУВИ-001/2024-156986571

Кадастровый номер: 47:10:1005001:268

Сведения о характерных точках границы части (частей) земельного участка

Учетный номер части: 47:10:1005001:268/1

Система координат МСК 47 зона 2

Номер точки	Координаты, м		Описание закрепления на местности	Средняя квадратичная погрешность определения координат характерных точек границ земельного участка, м
	X	Y		
1	2	3	4	5
1	474542.78	2345484.46	-	2.5
2	474539.31	2345508.67	-	2.5
3	474542.11	2345522.83	-	2.5
4	474590.13	2345571.14	-	2.5
5	474622.94	2345588.64	-	2.5
6	474644.4	2345592.85	-	2.5
7	474661.49	2345591.19	-	2.5
8	474793.44	2345557.5	-	2.5
9	474833.6	2345562.17	-	2.5
10	474870.56	2345578.63	-	2.5
11	474917.72	2345623.04	-	2.5
12	474952.41	2345678.84	-	2.5
13	474972.73	2345751.91	-	2.5
14	474940.38	2345746.92	-	2.5
15	474927.58	2345698.73	-	2.5
16	474884.46	2345625.58	-	2.5
17	474843.49	2345593.31	-	2.5
18	474799.91	2345582.97	-	2.5
19	474656.68	2345621.56	-	2.5
20	474590.21	2345606.08	-	2.5
21	474547.14	2345572.1	-	2.5



ДОКУМЕНТ ПОДПИСАН
ЭЛЕКТРОННОЙ ПОДПИСЬЮ

Сертификат: 00BV056B7401CB38D2B3576ACDC8425108

Владелец: ФЕДЕРАЛЬНАЯ СЛУЖБА ГОСУДАРСТВЕННОЙ

РЕГИСТРАЦИИ, КАДАСТРА И КАРТОГРАФИИ

Действителен: с 27.06.2023 по 19.09.2024

полное наименование должности

инициалы, фамилия

Земельный участок				
вид объекта недвижимости				
Лист № 2 раздела 4.2		Всего листов раздела 4.2: 9		Всего разделов: 8
10.06.2024г. № КУВИ-001/2024-156986571				
Кадастровый номер:			47:10:1005001:268	
1	2	3	4	5
22	474532.96	2345544.08	-	2.5
23	474518.64	2345502.5	-	2.5
1	474542.78	2345484.46	-	2.5

полное наименование должности	 ДОКУМЕНТ ПОДПИСАН ЭЛЕКТРОННОЙ ПОДПИСЬЮ	инициалы, фамилия
	Сертификат: 00ВВ056В7401СВ38D2В3576АСDС8425108 Владелец: ФЕДЕРАЛЬНАЯ СЛУЖБА ГОСУДАРСТВЕННОЙ РЕГИСТРАЦИИ, КАДАСТРА И КАРТОГРАФИИ Действителен: с 27.06.2023 по 19.09.2024	

Земельный участок			
вид объекта недвижимости			
Лист № 3 раздела 4.2	Всего листов раздела 4.2: 9	Всего разделов: 8	Всего листов выписки: 32

10.06.2024г. № КУВИ-001/2024-156986571

Кадастровый номер: 47:10:1005001:268

Сведения о характерных точках границы части (частей) земельного участка			
Учетный номер части: 47:10:1005001:268/2			
Система координат МСК 47 зона 2			

Номер точки	Координаты, м		Описание закрепления на местности	Средняя квадратичная погрешность определения координат характерных точек границ земельного участка, м
	X	Y		
1	2	3	4	5
1	474796.23	2345127.55	-	2.5
2	474789.35	2345143.48	-	2.5
3	474740.7	2345279.71	-	2.5
4	474709.96	2345338.61	-	2.5
5	474671.53	2345389.9	-	2.5
6	474572.91	2345447.6	-	2.5
7	474587.63	2345420.57	-	2.5
8	474629.19	2345396.84	-	2.5
9	474656.92	2345365.8	-	2.5
10	474675.94	2345356.2	-	2.5
11	474715.02	2345284.37	-	2.5
12	474712.24	2345270.24	-	2.5
13	474745.25	2345204.41	-	2.5
14	474762.17	2345187.52	-	2.5
15	474773.13	2345155.14	-	2.5
1	474796.23	2345127.55	-	2.5

полное наименование должности	 ДОКУМЕНТ ПОДПИСАН ЭЛЕКТРОННОЙ ПОДПИСЬЮ	инициалы, фамилия
	Сертификат: 00ВВ056В7401СВ38D2В3576АСDС8425108 Владелец: ФЕДЕРАЛЬНАЯ СЛУЖБА ГОСУДАРСТВЕННОЙ РЕГИСТРАЦИИ, КАДАСТРА И КАРТОГРАФИИ Действителен: с 27.06.2023 по 19.09.2024	

Земельный участок

вид объекта недвижимости

Лист № 4 раздела 4.2

Всего листов раздела 4.2: 9

Всего разделов: 8

Всего листов выписки: 32

10.06.2024г. № КУВИ-001/2024-156986571

Кадастровый номер:

47:10:1005001:268

Сведения о характерных точках границы части (частей) земельного участка

Учетный номер части: 47:10:1005001:268/3

Система координат МСК 47 зона 2

Номер точки	Координаты, м		Описание закрепления на местности	Средняя квадратичная погрешность определения координат характерных точек границ земельного участка, м
	X	Y		
1	2	3	4	5
1	475027.24	2344846.98	-	2.5
2	475026.15	2344852.64	-	2.5
3	475024.75	2344855.71	-	2.5
4	475014.19	2344969.84	-	2.5
5	474979.76	2345031.34	-	2.5
6	474937.96	2345070.82	-	2.5
7	474872.48	2345114.89	-	2.5
8	474831.7	2345167.16	-	2.5
9	474768.24	2345335.58	-	2.5
10	474740.56	2345335.24	-	2.5
11	474736.59	2345331.2	-	2.5
12	474716.36	2345385.43	-	2.5
13	474742.61	2345380.96	-	2.5
14	474718.62	2345412.72	-	2.5
15	474597.46	2345489.94	-	2.5
16	474590.05	2345502.05	-	2.5
17	474618.31	2345529.79	-	2.5
18	474648.54	2345542.71	-	2.5
19	474787.78	2345507.7	-	2.5
20	474875.32	2345526.42	-	2.5
21	474915.94	2345548.9	-	2.5
22	474943.9	2345575.31	-	2.5
23	474993.35	2345672.65	-	2.5
24	475004.15	2345688.58	-	2.5



ДОКУМЕНТ ПОДПИСАН
ЭЛЕКТРОННОЙ ПОДПИСЬЮ

Сертификат: 00ВВ056В7401СВ38D2В3576АСDC8425108

Владелец: ФЕДЕРАЛЬНАЯ СЛУЖБА ГОСУДАРСТВЕННОЙ

РЕГИСТРАЦИИ, КАДАСТРА И КАРТОГРАФИИ

Действителен: с 27.06.2023 по 19.09.2024

полное наименование должности

инициалы, фамилия

Земельный участок

вид объекта недвижимости

Лист № 5 раздела 4.2

Всего листов раздела 4.2: 9

Всего разделов: 8

Всего листов выписки: 32

10.06.2024г. № КУВИ-001/2024-156986571

Кадастровый номер:

47:10:1005001:268

1	2	3	4	5
25	475009.06	2345692.1	-	2.5
26	475027.63	2345760.15	-	2.5
27	474940.38	2345746.92	-	2.5
28	474927.58	2345698.73	-	2.5
29	474884.46	2345625.58	-	2.5
30	474843.49	2345593.31	-	2.5
31	474799.91	2345582.97	-	2.5
32	474656.68	2345621.56	-	2.5
33	474590.21	2345606.08	-	2.5
34	474547.14	2345572.1	-	2.5
35	474532.96	2345544.08	-	2.5
36	474518.64	2345502.5	-	2.5
37	474560.42	2345470.49	-	2.5
38	474587.63	2345420.57	-	2.5
39	474629.19	2345396.84	-	2.5
40	474656.92	2345365.8	-	2.5
41	474675.94	2345356.2	-	2.5
42	474715.02	2345284.37	-	2.5
43	474712.24	2345270.24	-	2.5
44	474745.25	2345204.41	-	2.5
45	474762.17	2345187.52	-	2.5
46	474773.13	2345155.14	-	2.5
47	474796.23	2345127.55	-	2.5
48	474825.35	2345097.07	-	2.5
49	474837.14	2345060.31	-	2.5
50	474918.75	2344978.18	-	2.5
51	474948.15	2344933.41	-	2.5
52	474952.77	2344914.2	-	2.5
53	474969.22	2344910.35	-	2.5



ДОКУМЕНТ ПОДПИСАН
ЭЛЕКТРОННОЙ ПОДПИСЬЮ

Сертификат: 00ВВ056В7401СВ38D2В3576АСDС8425108

Владелец: ФЕДЕРАЛЬНАЯ СЛУЖБА ГОСУДАРСТВЕННОЙ

РЕГИСТРАЦИИ, КАДАСТРА И КАРТОГРАФИИ

Действителен: с 27.06.2023 по 19.09.2024

полное наименование должности

инициалы, фамилия

Земельный участок					
вид объекта недвижимости					
Лист № 6 раздела 4.2		Всего листов раздела 4.2: 9		Всего разделов: 8	Всего листов выписки: 32
10.06.2024г. № КУВИ-001/2024-156986571					
Кадастровый номер:			47:10:1005001:268		
1	2	3	4	5	
54	474982.93	2344896.21	-	2.5	
55	474993.3	2344864.27	-	2.5	
56	475006.12	2344838.79	-	2.5	
57	475016.28	2344837.44	-	2.5	
1	475027.24	2344846.98	-	2.5	

полное наименование должности		ДОКУМЕНТ ПОДПИСАН	инициалы, фамилия
		ЭЛЕКТРОННОЙ ПОДПИСЬЮ	
	Сертификат: 00ВВ056В7401СВ38D2В3576АСDС8425108 Владелец: ФЕДЕРАЛЬНАЯ СЛУЖБА ГОСУДАРСТВЕННОЙ РЕГИСТРАЦИИ, КАДАСТРА И КАРТОГРАФИИ Действителен: с 27.06.2023 по 19.09.2024		

Земельный участок			
вид объекта недвижимости			
Лист № 7 раздела 4.2	Всего листов раздела 4.2: 9	Всего разделов: 8	Всего листов выписки: 32

10.06.2024г. № КУВИ-001/2024-156986571

Кадастровый номер: 47:10:1005001:268

Сведения о характерных точках границы части (частей) земельного участка			
Учетный номер части: 47:10:1005001:268/4			
Система координат МСК 47 зона 2			

Номер точки	Координаты, м		Описание закрепления на местности	Средняя квадратичная погрешность определения координат характерных точек границ земельного участка, м
	X	Y		
1	2	3	4	5
1	475002.91	2344845.43	-	2.5
2	475000.41	2344871.86	-	2.5
3	474989	2344910.39	-	2.5
4	474938.17	2345002.44	-	2.5
5	474888.1	2345049.85	-	2.5
6	474827.88	2345089.54	-	2.5
7	474837.14	2345060.31	-	2.5
8	474918.75	2344978.18	-	2.5
9	474948.15	2344933.41	-	2.5
10	474952.77	2344914.2	-	2.5
11	474969.22	2344910.35	-	2.5
12	474982.93	2344896.21	-	2.5
13	474993.3	2344864.27	-	2.5
1	475002.91	2344845.43	-	2.5



ДОКУМЕНТ ПОДПИСАН
ЭЛЕКТРОННОЙ ПОДПИСЬЮ

Сертификат: 00ВВ056В7401СВ38D2В3576АСDС8425108

Владелец: ФЕДЕРАЛЬНАЯ СЛУЖБА ГОСУДАРСТВЕННОЙ

РЕГИСТРАЦИИ, КАДАСТРА И КАРТОГРАФИИ

Действителен: с 27.06.2023 по 19.09.2024

полное наименование должности

инициалы, фамилия

Земельный участок			
вид объекта недвижимости			

Лист № 8 раздела 4.2	Всего листов раздела 4.2: 9	Всего разделов: 8	Всего листов выписки: 32
----------------------	-----------------------------	-------------------	--------------------------

10.06.2024г. № КУВИ-001/2024-156986571

Кадастровый номер: 47:10:1005001:268

Сведения о характерных точках границы части (частей) земельного участка			
Учетный номер части: 47:10:1005001:268/5			
Система координат 1963 (Волховский)			

Номер точки	Координаты, м		Описание закрепления на местности	Средняя квадратичная погрешность определения координат характерных точек границ земельного участка, м
	X	Y		
1	2	3	4	5
1	6673814.24	261848.95	-	-
2	6673804.85	261840.38	-	-
3	6673788.32	261899.41	-	0.1
4	6673766.71	262113.5	-	-
5	6673778.87	262106.23	-	-
6	6673784.13	262095.09	-	-
7	6673811.55	261857.62	-	-
8	6673813.02	261854.58	-	-
1	6673814.24	261848.95	-	-
1	6673779.94	262191.54	-	0.1
2	6673786.9	262122.24	-	-
3	6673764.45	262135.98	-	-
4	6673758.99	262190.05	-	0.1
5	6673754.78	262328.56	-	0.1
6	6673776.78	262393.01	-	0.1
7	6673814.66	262501.55	-	0.1
8	6673848.4	262599.36	-	0.1
9	6673768.28	262655.7	-	-
10	6673770.34	262659.99	-	-
11	6673779.73	262673.32	-	-
12	6673873.43	262607.42	-	0.1
13	6673834.49	262494.65	-	0.1
14	6673796.64	262386.2	-	0.1
15	6673775.88	262325.27	-	0.1



ДОКУМЕНТ ПОДПИСАН
ЭЛЕКТРОННОЙ ПОДПИСЬЮ

Сертификат: 00ВВ056В7401СВ38D2В3576АСDC8425108

Владелец: ФЕДЕРАЛЬНАЯ СЛУЖБА ГОСУДАРСТВЕННОЙ

РЕГИСТРАЦИИ, КАДАСТРА И КАРТОГРАФИИ

Действителен: с 27.06.2023 по 19.09.2024

полное наименование должности

инициалы, фамилия

Земельный участок				
вид объекта недвижимости				
Лист № 9 раздела 4.2	Всего листов раздела 4.2: 9		Всего разделов: 8	Всего листов выписки: 32
10.06.2024г. № КУВИ-001/2024-156986571				
Кадастровый номер:		47:10:1005001:268		
1	2	3	4	5
1	6673779.94	262191.54	-	0.1
1	6673761.59	262673.54	-	-
2	6673756.88	262663.72	-	-
3	6673697.1	262705.76	-	-
4	6673702.4	262727.71	-	-
5	6673767.16	262682.17	-	-
1	6673761.59	262673.54	-	-

полное наименование должности	 ДОКУМЕНТ ПОДПИСАН ЭЛЕКТРОННОЙ ПОДПИСЬЮ	инициалы, фамилия
	Сертификат: 00ВВ056В7401СВ38D2В3576АСDС8425108 Владелец: ФЕДЕРАЛЬНАЯ СЛУЖБА ГОСУДАРСТВЕННОЙ РЕГИСТРАЦИИ, КАДАСТРА И КАРТОГРАФИИ Действителен: с 27.06.2023 по 19.09.2024	

Филиал публично-правовой компании "Роскадастр" по Ленинградской области
полное наименование органа регистрации прав
Выписка из Единого государственного реестра недвижимости об объекте недвижимости



Сведения о характеристиках объекта недвижимости

На основании запроса от 10.06.2024, поступившего на рассмотрение 10.06.2024, сообщаем, что согласно записям Единого государственного реестра недвижимости:

Раздел 1 Лист 1

Земельный участок			
вид объекта недвижимости			
Лист № 1 раздела 1	Всего листов раздела 1: 3	Всего разделов: 8	Всего листов выписки: 28
10.06.2024г. № КУВИ-001/2024-156986027			
Кадастровый номер:	47:10:1008001:81		
Номер кадастрового квартала:	47:10:1008001		
Дата присвоения кадастрового номера:	07.06.2012		
Ранее присвоенный государственный учетный номер:	данные отсутствуют		
Местоположение:	Ленинградская область, Волховский район, Потанинское сельское поселение		
Площадь:	34800 +/- 1166		
Кадастровая стоимость, руб.:	157644		
Кадастровые номера расположенных в пределах земельного участка объектов недвижимости:	данные отсутствуют		
Кадастровые номера объектов недвижимости, из которых образован объект недвижимости:	47:10:0001001:1		
Кадастровые номера образованных объектов недвижимости:	данные отсутствуют		
Категория земель:	Земли сельскохозяйственного назначения		
Виды разрешенного использования:	для сельскохозяйственного использования		
Сведения о кадастровом инженерере:	Желамская Марина Александровна, дата завершения кадастровых работ: 10.05.2012		
Сведения о лесах, водных объектах и об иных природных объектах, расположенных в пределах земельного участка:	данные отсутствуют		
Сведения о том, что земельный участок полностью расположен в границах зоны с особыми условиями использования территории, территории объекта культурного наследия, публичного сервитута:	данные отсутствуют		
Сведения о том, что земельный участок расположен в границах особой экономической зоны, территории опережающего развития, зоны территориального развития в Российской Федерации, игровой зоны:	данные отсутствуют		

полное наименование должности	 ДОКУМЕНТ ПОДПИСАН ЭЛЕКТРОННОЙ ПОДПИСЬЮ Сертификат: 00BV056B7401CB38D2B3576ACDC8425108 Владелец: ФЕДЕРАЛЬНАЯ СЛУЖБА ГОСУДАРСТВЕННОЙ РЕГИСТРАЦИИ, КАДАСТРА И КАРТОГРАФИИ Действителен: с 27.06.2023 по 19.09.2024	инициалы, фамилия

Земельный участок			
вид объекта недвижимости			
Лист № 2 раздела 1	Всего листов раздела 1: 3	Всего разделов: 8	Всего листов выписки: 28
10.06.2024г. № КУВИ-001/2024-156986027			
Кадастровый номер:		47:10:1008001:81	
Сведения о том, что земельный участок расположен в границах особо охраняемой природной территории, Байкальской природной территории и ее экологических зон, лесопарковом зеленом поясе, охотничьего угодья, лесничества:		данные отсутствуют	
Сведения о расположении земельного участка и (или) расположенного на нем объекта недвижимости в границах территории, в отношении которой принято решение о резервировании земель для государственных или муниципальных нужд:		данные отсутствуют	
Сведения о результатах проведения государственного земельного надзора:		данные отсутствуют	
Сведения о расположении земельного участка в границах территории, в отношении которой утвержден проект межевания территории:		данные отсутствуют	
Условный номер земельного участка:		данные отсутствуют	
Сведения о принятии акта и (или) заключении договора, предусматривающих предоставление в соответствии с земельным законодательством исполнительным органом государственным органом власти или органом местного самоуправления, находящегося в государственной или муниципальной собственности земельного участка для строительства наемного дома социального использования или наемного дома коммерческого использования:		данные отсутствуют	
Сведения о том, что земельный участок или земельные участки образованы на основании решения об изъятии земельного участка и (или) расположенного на нем объекта недвижимости для государственных или муниципальных нужд:		данные отсутствуют	
Сведения о том, что земельный участок образован из земель или земельного участка, государственная собственность на которые не разграничена:		данные отсутствуют	
Сведения о наличии земельного спора о местоположении границ земельных участков:		данные отсутствуют	
Статус записи об объекте недвижимости:		Сведения об объекте недвижимости имеют статус "актуальные"	
Особые отметки:		Сведения об ограничениях права на объект недвижимости, обременениях данного объекта, не зарегистрированных в реестре прав, ограничений прав и обременений недвижимого имущества: вид	



ДОКУМЕНТ ПОДПИСАН
ЭЛЕКТРОННОЙ ПОДПИСЬЮ

Сертификат: 00ВВ056В7401СВ38D2В3576АСDC8425108

Владелец: ФЕДЕРАЛЬНАЯ СЛУЖБА ГОСУДАРСТВЕННОЙ
РЕГИСТРАЦИИ, КАДАСТРА И КАРТОГРАФИИ
Действителен: с 27.06.2023 по 19.09.2024

полное наименование должности

инициалы, фамилия

Земельный участок			
вид объекта недвижимости			
Лист № 3 раздела 1	Всего листов раздела 1: 3	Всего разделов: 8	Всего листов выписки: 28
10.06.2024г. № КУВИ-001/2024-156986027			
Кадастровый номер:		47:10:1008001:81	
		ограничения (обременения): прочие ограничения прав и обременения объекта недвижимости; срок действия не установлен. вид ограничения (обременения): прочие ограничения прав и обременения объекта недвижимости; срок действия не установлен. вид ограничения (обременения): прочие ограничения прав и обременения объекта недвижимости; срок действия не установлен. вид ограничения (обременения): прочие ограничения прав и обременения объекта недвижимости; срок действия не установлен. вид ограничения (обременения): прочие ограничения прав и обременения объекта недвижимости; срок действия не установлен. вид ограничения (обременения): ограничения прав на земельный участок, предусмотренные статьей 56 Земельного кодекса Российской Федерации; срок действия: с 29.08.2017; реквизиты документа-основания: текстовое и графическое описание местоположения границ территории объекта культурного наследия или зон с особыми условиями использования территорий с перечнем координат характерных точек этих границ от 15.05.2017 № - выдан: Общество с ограниченной ответственностью "МОРИОН". вид ограничения (обременения): ограничения прав на земельный участок, предусмотренные статьей 56 Земельного кодекса Российской Федерации; срок действия: с 29.08.2017; реквизиты документа-основания: текстовое и графическое описание местоположения границ территории объекта культурного наследия или зон с особыми условиями использования территорий с перечнем координат характерных точек этих границ от 15.05.2017 № - выдан: Общество с ограниченной ответственностью "МОРИОН".	
Получатель выписки:		Голиков Андрей Олегович	

полное наименование должности	 ДОКУМЕНТ ПОДПИСАН ЭЛЕКТРОННОЙ ПОДПИСЬЮ Сертификат: 00BV056B7401CB38D2B3576ACDC8425108 Владелец: ФЕДЕРАЛЬНАЯ СЛУЖБА ГОСУДАРСТВЕННОЙ РЕГИСТРАЦИИ, КАДАСТРА И КАРТОГРАФИИ Действителен: с 27.06.2023 по 19.09.2024	инициалы, фамилия
-------------------------------	---	-------------------

Выписка из Единого государственного реестра недвижимости об объекте недвижимости
Сведения о зарегистрированных правах

Земельный участок			
вид объекта недвижимости			
Лист № 1 раздела 2	Всего листов раздела 2: 3	Всего разделов: 8	Всего листов выписки: 28
10.06.2024г. № КУВИ-001/2024-156986027			
Кадастровый номер:		47:10:1008001:81	
1	Правообладатель (правообладатели):	1.1	Физическое лицо
	Сведения о возможности предоставления третьим лицам персональных данных физического лица:	1.1.1	данные отсутствуют
2	Вид, номер, дата и время государственной регистрации права:	2.1	Собственность 47-47-10/044/2013-257 28.10.2013 00:00:00
3	Сведения об осуществлении государственной регистрации сделки, права без необходимого в силу закона согласия третьего лица, органа:	3.1	данные отсутствуют
4	Ограничение прав и обременение объекта недвижимости:		
4.1	вид:	Прочие ограничения прав и обременения объекта недвижимости	
	дата государственной регистрации:	06.11.2012 00:00:00	
	номер государственной регистрации:	47-47-10/071/2012-089	
	срок, на который установлены ограничение прав и обременение объекта недвижимости:	данные отсутствуют	
	лицо, в пользу которого установлены ограничение прав и обременение объекта недвижимости:	данные о правообладателе отсутствуют	
	сведения о возможности предоставления третьим лицам персональных данных физического лица	данные отсутствуют	
	основание государственной регистрации:	Кадастровый паспорт земельного участка (Выписка из государственного кадастра недвижимости), № 47/201/12-89950, выдан 07.06.2012, Филиал ФГБУ "Федеральная кадастровая палата Росреестра" по Ленинградской области. Межрайонный отдел №2	
	сведения об осуществлении государственной регистрации сделки, права, ограничения права без необходимого в силу закона согласия третьего лица, органа:	данные отсутствуют	
	сведения об управляющем залогом и о договоре управления залогом, если такой договор заключен для управления ипотекой:	данные отсутствуют	



ДОКУМЕНТ ПОДПИСАН
ЭЛЕКТРОННОЙ ПОДПИСЬЮ

Сертификат: 00BV056B7401CB38D2B3576ACDC8425108

Владелец: ФЕДЕРАЛЬНАЯ СЛУЖБА ГОСУДАРСТВЕННОЙ
РЕГИСТРАЦИИ, КАДАСТРА И КАРТОГРАФИИ
Действителен: с 27.06.2023 по 19.09.2024

полное наименование должности

инициалы, фамилия

Земельный участок		
вид объекта недвижимости		
Лист № 2 раздела 2	Всего листов раздела 2: 3	Всего разделов: 8
10.06.2024г. № КУВИ-001/2024-156986027		
Кадастровый номер:	47:10:1008001:81	
	сведения о депозитарии, который осуществляет хранение бездвиженной документарной закладной или электронной закладной:	
	ведения о внесении изменений или дополнений в регистрационную запись об ипотеке:	
5	Договоры участия в долевом строительстве:	не зарегистрировано
6	Заявленные в судебном порядке права требования:	данные отсутствуют
7	Сведения о возможности предоставления третьим лицам персональных данных физического лица	данные отсутствуют
8	Сведения о возражении в отношении зарегистрированного права:	данные отсутствуют
9	Сведения о наличии решения об изъятии объекта недвижимости для государственных и муниципальных нужд:	данные отсутствуют
10	Сведения о невозможности государственной регистрации без личного участия правообладателя или его законного представителя:	данные отсутствуют
11	Правопритязания и сведения о наличии поступивших, но не рассмотренных заявлений о проведении государственной регистрации права (перехода, прекращения права), ограничения права или обременения объекта недвижимости, сделки в отношении объекта недвижимости:	отсутствуют

полное наименование должности	 <p>ДОКУМЕНТ ПОДПИСАН ЭЛЕКТРОННОЙ ПОДПИСЬЮ</p> <p>Сертификат: 00ВВ056В7401СВ38D2В3576АСDС8425108</p> <p>Владелец: ФЕДЕРАЛЬНАЯ СЛУЖБА ГОСУДАРСТВЕННОЙ РЕГИСТРАЦИИ, КАДАСТРА И КАРТОГРАФИИ</p> <p>Действителен: с 27.06.2023 по 19.09.2024</p>	инициалы, фамилия

Земельный участок			
вид объекта недвижимости			
Лист № 3 раздела 2	Всего листов раздела 2: 3	Всего разделов: 8	Всего листов выписки: 28
10.06.2024г. № КУВИ-001/2024-156986027			
Кадастровый номер:		47:10:1008001:81	
11	Сведения о невозможности государственной регистрации перехода, прекращения, ограничения права на земельный участок из земель сельскохозяйственного назначения:	данные отсутствуют	

полное наименование должности	 ДОКУМЕНТ ПОДПИСАН ЭЛЕКТРОННОЙ ПОДПИСЬЮ Сертификат: 00ВВ056В7401СВ38D2В3576АСDС8425108 Владелец: ФЕДЕРАЛЬНАЯ СЛУЖБА ГОСУДАРСТВЕННОЙ РЕГИСТРАЦИИ, КАДАСТРА И КАРТОГРАФИИ Действителен: с 27.06.2023 по 19.09.2024	инициалы, фамилия
-------------------------------	---	-------------------

Выписка из Единого государственного реестра недвижимости об объекте недвижимости

Описание местоположения земельного участка

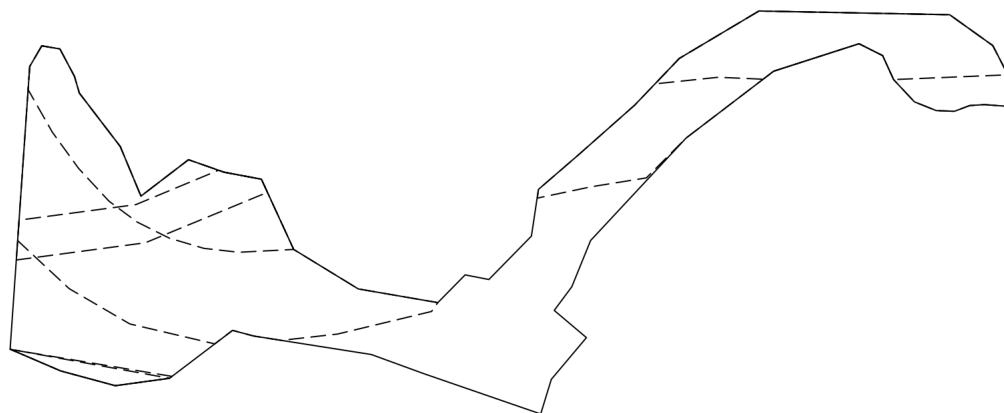
Земельный участок			
вид объекта недвижимости			

Лист № 1 раздела 3	Всего листов раздела 3: 1	Всего разделов: 8	Всего листов выписки: 28
--------------------	---------------------------	-------------------	--------------------------

10.06.2024г. № КУВИ-001/2024-156986027

Кадастровый номер: 47:10:1008001:81

План (чертеж, схема) земельного участка



Масштаб 1:4000 Условные обозначения:

полное наименование должности	инициалы, фамилия
-------------------------------	-------------------



ДОКУМЕНТ ПОДПИСАН
ЭЛЕКТРОННОЙ ПОДПИСЬЮ

Сертификат: 00ВВ056В7401СВ38D2В3576АСDС8425108
Владелец: ФЕДЕРАЛЬНАЯ СЛУЖБА ГОСУДАРСТВЕННОЙ
РЕГИСТРАЦИИ, КАДАСТРА И КАРТОГРАФИИ
Действителен: с 27.06.2023 по 19.09.2024

Выписка из Единого государственного реестра недвижимости об объекте недвижимости

Описание местоположения земельного участка

Земельный участок			
вид объекта недвижимости			
Лист № 1 раздела 3.1	Всего листов раздела 3.1: 2	Всего разделов: 8	Всего листов выписки: 28
10.06.2024г. № КУВИ-001/2024-156986027			
Кадастровый номер:		47:10:1008001:81	

Описание местоположения границ земельного участка							
№ п/п	Номер точки		Дирекционный угол	Горизонтальное проложение, м	Описание закрепления на местности	Кадастровые номера смежных участков	Сведения об адресах правообладателей смежных земельных участков
	начальная	конечная					
1	2	3	4	5	6	7	8
1	1.1.1	1.1.2	99°37.5'	9.87	данные отсутствуют	данные отсутствуют	данные отсутствуют
2	1.1.2	1.1.3	152°5.0'	16.68	данные отсутствуют	данные отсутствуют	данные отсутствуют
3	1.1.3	1.1.4	163°46.0'	9.3	данные отсутствуют	данные отсутствуют	данные отсутствуют
4	1.1.4	1.1.5	142°34.3'	36.12	данные отсутствуют	данные отсутствуют	данные отсутствуют
5	1.1.5	1.1.6	157°23.2'	28.82	данные отсутствуют	данные отсутствуют	данные отсутствуют
6	1.1.6	1.1.7	52°32.5'	32.11	данные отсутствуют	данные отсутствуют	данные отсутствуют
7	1.1.7	1.1.8	109°20.5'	20.2	данные отсутствуют	данные отсутствуют	данные отсутствуют
8	1.1.8	1.1.9	100°39.2'	20.39	данные отсутствуют	данные отсутствуют	данные отсутствуют
9	1.1.9	1.1.10	155°19.6'	41.44	данные отсутствуют	данные отсутствуют	данные отсутствуют
10	1.1.10	1.1.11	121°27.0'	40.59	данные отсутствуют	данные отсутствуют	данные отсутствуют
11	1.1.11	1.1.12	99°45.8'	43.29	данные отсутствуют	данные отсутствуют	данные отсутствуют
12	1.1.12	1.1.13	44°34.4'	20.87	данные отсутствуют	данные отсутствуют	данные отсутствуют
13	1.1.13	1.1.14	101°1.9'	12.96	данные отсутствуют	данные отсутствуют	данные отсутствуют
14	1.1.14	1.1.15	44°24.2'	32.6	данные отсутствуют	данные отсутствуют	данные отсутствуют
15	1.1.15	1.1.16	8°31.3'	25.31	данные отсутствуют	данные отсутствуют	данные отсутствуют
16	1.1.16	1.1.17	49°11.9'	27.72	данные отсутствуют	данные отсутствуют	данные отсутствуют
17	1.1.17	1.1.18	48°30.5'	40.91	данные отсутствуют	данные отсутствуют	данные отсутствуют
18	1.1.18	1.1.19	43°41.5'	34.69	данные отсутствуют	данные отсутствуют	данные отсутствуют
19	1.1.19	1.1.20	59°13.7'	49.63	данные отсутствуют	данные отсутствуют	данные отсутствуют
20	1.1.20	1.1.21	91°6.9'	102.28	данные отсутствуют	данные отсутствуют	данные отсутствуют
21	1.1.21	1.1.22	125°35.1'	28.44	данные отсутствуют	данные отсутствуют	данные отсутствуют
22	1.1.22	1.1.23	152°44.6'	28.19	данные отсутствуют	данные отсутствуют	данные отсутствуют



ДОКУМЕНТ ПОДПИСАН
ЭЛЕКТРОННОЙ ПОДПИСЬЮ

Сертификат: 00BV056B7401CB38D2B3576ACDC8425108

Владелец: ФЕДЕРАЛЬНАЯ СЛУЖБА ГОСУДАРСТВЕННОЙ

РЕГИСТРАЦИИ, КАДАСТРА И КАРТОГРАФИИ

Действителен: с 27.06.2023 по 19.09.2024

полное наименование должности

инициалы, фамилия

Земельный участок

вид объекта недвижимости

Лист № 2 раздела 3.1

Всего листов раздела 3.1: 2

Всего разделов: 8

Всего листов выписки: 28

10.06.2024г. № КУВИ-001/2024-156986027

Кадастровый номер:

47:10:1008001:81

1	2	3	4	5	6	7	8
23	1.1.23	1.1.24	210°12.0'	8.75	данные отсутствуют	данные отсутствуют	данные отсутствуют
24	1.1.24	1.1.25	274°11.6'	13.13	данные отсутствуют	данные отсутствуют	данные отсутствуют
25	1.1.25	1.1.26	266°19.7'	7.81	данные отсутствуют	данные отсутствуют	данные отсутствуют
26	1.1.26	1.1.27	249°23.4'	8.75	данные отсутствуют	данные отсутствуют	данные отсутствуют
27	1.1.27	1.1.28	272°10.3'	9.77	данные отсутствуют	данные отсутствуют	данные отсутствуют
28	1.1.28	1.1.29	291°50.6'	12.61	данные отсутствуют	данные отсутствуют	данные отсутствуют
29	1.1.29	1.1.30	316°55.9'	16.36	данные отсутствуют	данные отсутствуют	данные отсутствуют
30	1.1.30	1.1.31	335°27.9'	14.14	данные отсутствуют	данные отсутствуют	данные отсутствуют
31	1.1.31	1.1.32	296°39.3'	14.18	данные отсутствуют	данные отсутствуют	данные отсутствуют
32	1.1.32	1.1.33	252°9.6'	48.08	данные отсутствуют	данные отсутствуют	данные отсутствуют
33	1.1.33	1.1.34	232°37.7'	59.01	данные отсутствуют	данные отсутствуют	данные отсутствуют
34	1.1.34	1.1.35	222°58.7'	75.15	данные отсутствуют	данные отсутствуют	данные отсутствуют
35	1.1.35	1.1.36	202°7.4'	26.79	данные отсутствуют	данные отсутствуют	данные отсутствуют
36	1.1.36	1.1.37	216°36.5'	15.8	данные отсутствуют	данные отсутствуют	данные отсутствуют
37	1.1.37	1.1.38	130°11.5'	22.61	данные отсутствуют	данные отсутствуют	данные отсутствуют
38	1.1.38	1.1.39	220°5.2'	29.23	данные отсутствуют	данные отсутствуют	данные отсутствуют
39	1.1.39	1.1.40	197°2.8'	19.44	данные отсутствуют	данные отсутствуют	данные отсутствуют
40	1.1.40	1.1.41	289°2.3'	66.24	данные отсутствуют	данные отсутствуют	данные отсутствуют
41	1.1.41	1.1.42	290°2.4'	30.03	данные отсутствуют	данные отсутствуют	данные отсутствуют
42	1.1.42	1.1.43	278°56.0'	63.81	данные отсутствуют	данные отсутствуют	данные отсутствуют
43	1.1.43	1.1.44	284°58.3'	11.73	данные отсутствуют	данные отсутствуют	данные отсутствуют
44	1.1.44	1.1.45	232°46.1'	42.48	данные отсутствуют	данные отсутствуют	данные отсутствуют
45	1.1.45	1.1.46	262°12.9'	29.31	данные отсутствуют	данные отсутствуют	данные отсутствуют
46	1.1.46	1.1.47	285°7.0'	30.26	данные отсутствуют	данные отсутствуют	данные отсутствуют
47	1.1.47	1.1.48	293°14.3'	29.6	данные отсутствуют	данные отсутствуют	данные отсутствуют
48	1.1.48	1.1.49	3°58.1'	152.01	данные отсутствуют	47:10:1008001:67	187420, Ленинградская обл, р-н. Волховский, г. Сясьстрой, ул. Петрозаводская, д. 36, кв. 45
49	1.1.49	1.1.1	30°16.4'	12.79	данные отсутствуют	47:10:1008001:67	187420, Ленинградская обл, р-н. Волховский, г. Сясьстрой, ул. Петрозаводская, д. 36, кв. 45



ДОКУМЕНТ ПОДПИСАН
ЭЛЕКТРОННОЙ ПОДПИСЬЮ

Сертификат: 00BV056B7401CB38D2B3576ACDC8425108

Владелец: ФЕДЕРАЛЬНАЯ СЛУЖБА ГОСУДАРСТВЕННОЙ

РЕГИСТРАЦИИ, КАДАСТРА И КАРТОГРАФИИ

Действителен: с 27.06.2023 по 19.09.2024

полное наименование должности

инициалы, фамилия

Выписка из Единого государственного реестра недвижимости об объекте недвижимости

Описание местоположения земельного участка

Земельный участок			
вид объекта недвижимости			
Лист № 1 раздела 3.2	Всего листов раздела 3.2: 2	Всего разделов: 8	Всего листов выписки: 28
10.06.2024г. № КУВИ-001/2024-156986027			
Кадастровый номер:		47:10:1008001:81	

Сведения о характерных точках границы земельного участка				
Система координат МСК 47 зона 2				
Номер точки	Координаты, м		Описание закрепления на местности	Средняя квадратичная погрешность определения координат характерных точек границ земельного участка, м
	X	Y		
1	2	3	4	5
1	475117.31	2346325.17	-	-
2	475115.66	2346334.9	-	-
3	475100.92	2346342.71	-	-
4	475091.99	2346345.31	-	-
5	475063.31	2346367.26	-	-
6	475036.71	2346378.34	-	-
7	475056.24	2346403.83	-	-
8	475049.55	2346422.89	-	-
9	475045.78	2346442.93	-	-
10	475008.12	2346460.23	-	-
11	474986.94	2346494.86	-	-
12	474979.6	2346537.52	-	-
13	474994.47	2346552.17	-	-
14	474991.99	2346564.89	-	-
15	475015.28	2346587.7	-	-
16	475040.31	2346591.45	-	-
17	475058.42	2346612.43	-	-
18	475085.52	2346643.07	-	-
19	475110.6	2346667.03	-	-
20	475135.99	2346709.67	-	-
21	475134	2346811.93	-	-
22	475117.45	2346835.06	-	-

	 <p>ДОКУМЕНТ ПОДПИСАН ЭЛЕКТРОННОЙ ПОДПИСЬЮ</p> <p>Сертификат: 00ВВ056В7401СВ38D2В3576АСDС8425108 Владелец: ФЕДЕРАЛЬНАЯ СЛУЖБА ГОСУДАРСТВЕННОЙ РЕГИСТРАЦИИ, КАДАСТРА И КАРТОГРАФИИ Действителен: с 27.06.2023 по 19.09.2024</p>	
полное наименование должности	инициалы, фамилия	

Земельный участок

вид объекта недвижимости

Лист № 2 раздела 3.2

Всего листов раздела 3.2: 2

Всего разделов: 8

Всего листов выписки: 28

10.06.2024г. № КУВИ-001/2024-156986027

Кадастровый номер:

47:10:1008001:81

1	2	3	4	5
23	475092.39	2346847.97	-	-
24	475084.83	2346843.57	-	-
25	475085.79	2346830.48	-	-
26	475085.29	2346822.69	-	-
27	475082.21	2346814.5	-	-
28	475082.58	2346804.74	-	-
29	475087.27	2346793.04	-	-
30	475099.22	2346781.87	-	-
31	475112.08	2346776	-	-
32	475118.44	2346763.33	-	-
33	475103.71	2346717.56	-	-
34	475067.89	2346670.66	-	-
35	475012.91	2346619.43	-	-
36	474988.09	2346609.34	-	-
37	474975.41	2346599.92	-	-
38	474960.82	2346617.19	-	-
39	474938.46	2346598.37	-	-
40	474919.87	2346592.67	-	-
41	474941.48	2346530.05	-	-
42	474951.77	2346501.84	-	-
43	474961.68	2346438.8	-	-
44	474964.71	2346427.47	-	-
45	474939.01	2346393.65	-	-
46	474935.04	2346364.61	-	-
47	474942.93	2346335.4	-	-
48	474954.61	2346308.2	-	-
49	475106.26	2346318.72	-	-
1	475117.31	2346325.17	-	-



ДОКУМЕНТ ПОДПИСАН
ЭЛЕКТРОННОЙ ПОДПИСЬЮ

Сертификат: 00ВВ056В7401СВ38D2В3576АСDС8425108

Владелец: ФЕДЕРАЛЬНАЯ СЛУЖБА ГОСУДАРСТВЕННОЙ

РЕГИСТРАЦИИ, КАДАСТРА И КАРТОГРАФИИ

Действителен: с 27.06.2023 по 19.09.2024

полное наименование должности

инициалы, фамилия

Выписка из Единого государственного реестра недвижимости об объекте недвижимости
Сведения о частях земельного участка


Земельный участок			
вид объекта недвижимости			

Лист № 1 раздела 4	Всего листов раздела 4: 7	Всего разделов: 8	Всего листов выписки: 28
--------------------	---------------------------	-------------------	--------------------------


10.06.2024г. № КУВИ-001/2024-156986027

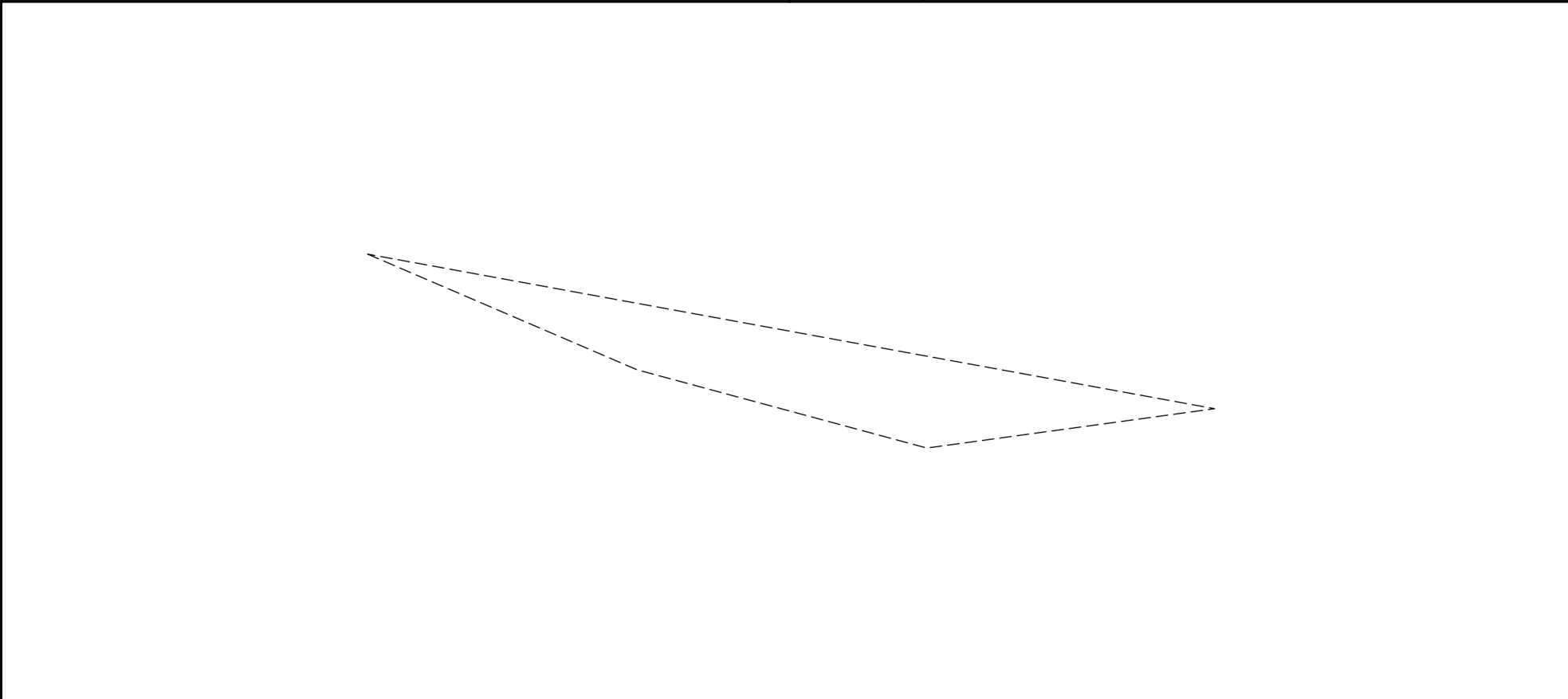
Кадастровый номер: 47:10:1008001:81

План (чертеж, схема) части земельного участка Учетный номер части: 47:10:1008001:81/1




Масштаб 1:2000 Условные обозначения:

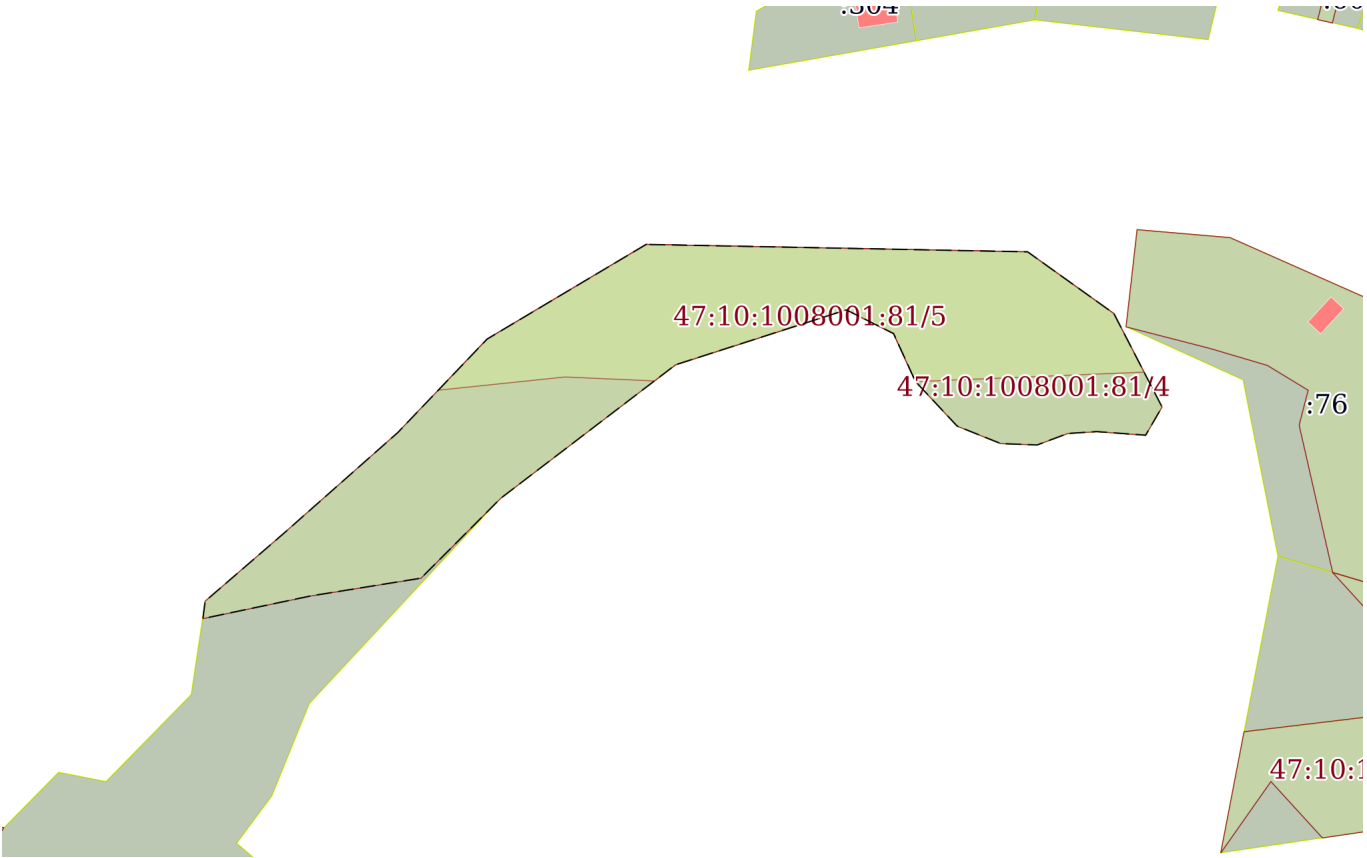
	 <p>ДОКУМЕНТ ПОДПИСАН ЭЛЕКТРОННОЙ ПОДПИСЬЮ</p> <p>Сертификат: 00ВВ056В7401СВ38D2В3576АСDС8425108 Владелец: ФЕДЕРАЛЬНАЯ СЛУЖБА ГОСУДАРСТВЕННОЙ РЕГИСТРАЦИИ, КАДАСТРА И КАРТОГРАФИИ Действителен: с 27.06.2023 по 19.09.2024</p>	
полное наименование должности	инициалы, фамилия	

Земельный участок			
вид объекта недвижимости			
Лист № 2 раздела 4	Всего листов раздела 4: 7	Всего разделов: 8	Всего листов выписки: 28
10.06.2024г. № КУВИ-001/2024-156986027			
Кадастровый номер:		47:10:1008001:81	
План (чертеж, схема) части земельного участка		Учетный номер части: 47:10:1008001:81/2	
			
Масштаб 1:600	Условные обозначения:		

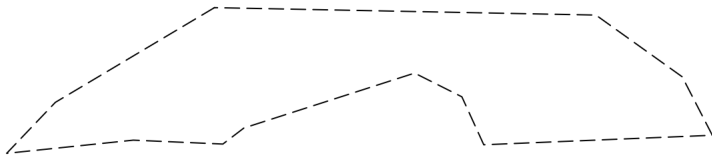
полное наименование должности	 ДОКУМЕНТ ПОДПИСАН ЭЛЕКТРОННОЙ ПОДПИСЬЮ	инициалы, фамилия
	Сертификат: 00ВВ056В7401СВ38D2В3576АСDС8425108 Владелец: ФЕДЕРАЛЬНАЯ СЛУЖБА ГОСУДАРСТВЕННОЙ РЕГИСТРАЦИИ, КАДАСТРА И КАРТОГРАФИИ Действителен: с 27.06.2023 по 19.09.2024	

Земельный участок			
вид объекта недвижимости			
Лист № 3 раздела 4	Всего листов раздела 4: 7	Всего разделов: 8	Всего листов выписки: 28
10.06.2024г. № КУВИ-001/2024-156986027			
Кадастровый номер:		47:10:1008001:81	
План (чертеж, схема) части земельного участка		Учетный номер части: 47:10:1008001:81/3	
			
Масштаб 1:2000	Условные обозначения:		

полное наименование должности	 ДОКУМЕНТ ПОДПИСАН ЭЛЕКТРОННОЙ ПОДПИСЬЮ	инициалы, фамилия
	Сертификат: 00ВВ056В7401СВ38D2В3576АСDС8425108 Владелец: ФЕДЕРАЛЬНАЯ СЛУЖБА ГОСУДАРСТВЕННОЙ РЕГИСТРАЦИИ, КАДАСТРА И КАРТОГРАФИИ Действителен: с 27.06.2023 по 19.09.2024	

Земельный участок			
вид объекта недвижимости			
Лист № 4 раздела 4	Всего листов раздела 4: 7	Всего разделов: 8	Всего листов выписки: 28
10.06.2024г. № КУВИ-001/2024-156986027			
Кадастровый номер:		47:10:1008001:81	
План (чертеж, схема) части земельного участка		Учетный номер части: 47:10:1008001:81/4	
			
Масштаб 1:2000		Условные обозначения:	

полное наименование должности	 ДОКУМЕНТ ПОДПИСАН ЭЛЕКТРОННОЙ ПОДПИСЬЮ	инициалы, фамилия
	Сертификат: 00ВВ056В7401СВ38D2В3576АСDС8425108 Владелец: ФЕДЕРАЛЬНАЯ СЛУЖБА ГОСУДАРСТВЕННОЙ РЕГИСТРАЦИИ, КАДАСТРА И КАРТОГРАФИИ Действителен: с 27.06.2023 по 19.09.2024	

Земельный участок			
вид объекта недвижимости			
Лист № 5 раздела 4	Всего листов раздела 4: 7	Всего разделов: 8	Всего листов выписки: 28
10.06.2024г. № КУВИ-001/2024-156986027			
Кадастровый номер:		47:10:1008001:81	
План (чертеж, схема) части земельного участка		Учетный номер части: 47:10:1008001:81/5	
			
Масштаб 1:2000	Условные обозначения:		

полное наименование должности		ДОКУМЕНТ ПОДПИСАН	инициалы, фамилия
		ЭЛЕКТРОННОЙ ПОДПИСЬЮ	
Сертификат: 00ВВ056В7401СВ38D2В3576АСDС8425108		Владелец: ФЕДЕРАЛЬНАЯ СЛУЖБА ГОСУДАРСТВЕННОЙ	
РЕГИСТРАЦИИ, КАДАСТРА И КАРТОГРАФИИ		Действителен: с 27.06.2023 по 19.09.2024	

Земельный участок
вид объекта недвижимости

Лист № 6 раздела 4	Всего листов раздела 4: 7	Всего разделов: 8	Всего листов выписки: 28
--------------------	---------------------------	-------------------	--------------------------


10.06.2024г. № КУВИ-001/2024-156986027

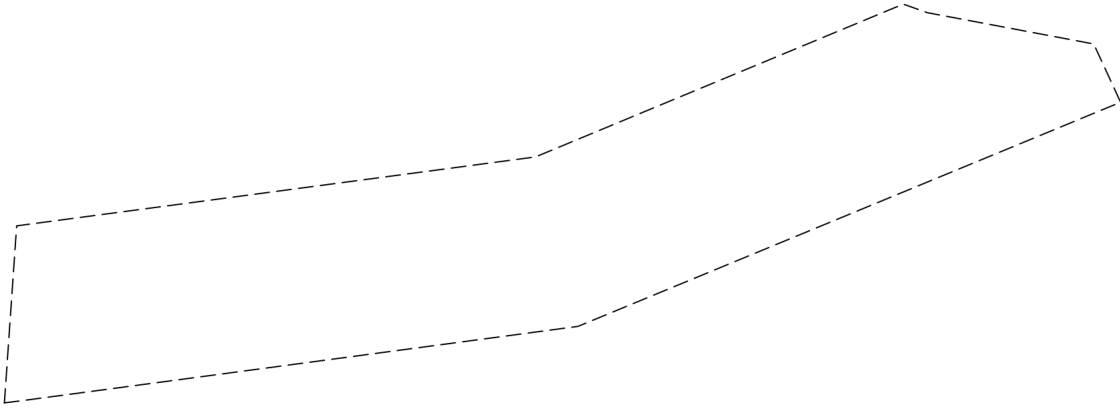
Кадастровый номер: 47:10:1008001:81

План (чертеж, схема) части земельного участка Учетный номер части: 47:10:1008001:81/6



Масштаб 1:600 Условные обозначения:

	 ДОКУМЕНТ ПОДПИСАН ЭЛЕКТРОННОЙ ПОДПИСЬЮ Сертификат: 00ВВ056В7401СВ38D2В3576АСDС8425108 Владелец: ФЕДЕРАЛЬНАЯ СЛУЖБА ГОСУДАРСТВЕННОЙ РЕГИСТРАЦИИ, КАДАСТРА И КАРТОГРАФИИ Действителен: с 27.06.2023 по 19.09.2024	
полное наименование должности		инициалы, фамилия

Земельный участок			
вид объекта недвижимости			
Лист № 7 раздела 4	Всего листов раздела 4: 7	Всего разделов: 8	Всего листов выписки: 28
10.06.2024г. № КУВИ-001/2024-156986027			
Кадастровый номер:		47:10:1008001:81	
План (чертеж, схема) части земельного участка		Учетный номер части: 47:10:1008001:81/7	
			
Масштаб 1:900	Условные обозначения:		

полное наименование должности	 ДОКУМЕНТ ПОДПИСАН ЭЛЕКТРОННОЙ ПОДПИСЬЮ	инициалы, фамилия
	Сертификат: 00ВВ056В7401СВ38D2В3576АСDС8425108 Владелец: ФЕДЕРАЛЬНАЯ СЛУЖБА ГОСУДАРСТВЕННОЙ РЕГИСТРАЦИИ, КАДАСТРА И КАРТОГРАФИИ Действителен: с 27.06.2023 по 19.09.2024	

Выписка из Единого государственного реестра недвижимости об объекте недвижимости

Сведения о частях земельного участка

Земельный участок		
вид объекта недвижимости		
Лист № 1 раздела 4.1	Всего листов раздела 4.1: 2	Всего разделов: 8
10.06.2024г. № КУВИ-001/2024-156986027		
Кадастровый номер:		47:10:1008001:81
Учетный номер части	Площадь, м2	Содержание ограничения в использовании или ограничения права на объект недвижимости или обременения объекта недвижимости
1	2	3
47:10:1008001:81/1	15025	вид ограничения (обременения): прочие ограничения прав и обременения объекта недвижимости; Срок действия: не установлен; Содержание ограничения (обременения): Водоохранная зона
47:10:1008001:81/2	459	вид ограничения (обременения): прочие ограничения прав и обременения объекта недвижимости; Срок действия: не установлен; Содержание ограничения (обременения): охранная зона воздушной ЛЭП 10 кВ
47:10:1008001:81/3	4959	вид ограничения (обременения): прочие ограничения прав и обременения объекта недвижимости; Срок действия: не установлен; Содержание ограничения (обременения): Пребрежная защитная полоса
47:10:1008001:81/4	8407	вид ограничения (обременения): прочие ограничения прав и обременения объекта недвижимости; Срок действия: не установлен; Содержание ограничения (обременения): Водоохранная зона
47:10:1008001:81/5	4567	вид ограничения (обременения): прочие ограничения прав и обременения объекта недвижимости; Срок действия: не установлен; Содержание ограничения (обременения): Пребрежная защитная полоса
47:10:1008001:81/6	510	вид ограничения (обременения): ограничения прав на земельный участок, предусмотренные статьей 56 Земельного кодекса Российской Федерации; Срок действия: не установлен; реквизиты документа-основания: текстовое и графическое описание местоположения границ территории объекта культурного наследия или зон с особыми условиями использования территорий с перечнем координат характерных точек этих границ от 15.05.2017 № - выдан: Общество с ограниченной ответственностью "МОРИОН"; Содержание ограничения (обременения): содержание ограничений использования объектов недвижимости в границах зоны с особыми условиями использования территорий – указаны в п. 8,9,10 Правил установления охранных зон объектов электросетевого хозяйства и особых условий использования земельных участков, расположенных в границах таких зон, утвержденных Постановлением Правительства Российской Федерации № 160 от 24.02.2009 г. «О порядке установления охранных зон объектов электросетевого хозяйства и особых условий использования земельных участков, расположенных в границах таких зон».; Реестровый номер границы: 47.10.2.117
47:10:1008001:81/7	2705	вид ограничения (обременения): ограничения прав на земельный участок, предусмотренные статьей 56 Земельного кодекса Российской Федерации; Срок действия: не установлен; реквизиты документа-основания: текстовое и графическое описание местоположения границ территории объекта культурного наследия или зон с особыми условиями использования территорий с перечнем координат характерных точек этих границ от 15.05.2017 № - выдан: Общество с ограниченной ответственностью



ДОКУМЕНТ ПОДПИСАН
ЭЛЕКТРОННОЙ ПОДПИСЬЮ

Сертификат: 00ВВ056В7401СВ38Д2В3576АСДС8425108

Владелец: ФЕДЕРАЛЬНАЯ СЛУЖБА ГОСУДАРСТВЕННОЙ
РЕГИСТРАЦИИ, КАДАСТРА И КАРТОГРАФИИ
Действителен: с 27.06.2023 по 19.09.2024

полное наименование должности

инициалы, фамилия

Земельный участок			
вид объекта недвижимости			
Лист № 2 раздела 4.1	Всего листов раздела 4.1: 2	Всего разделов: 8	Всего листов выписки: 28
10.06.2024г. № КУВИ-001/2024-156986027			
Кадастровый номер:		47:10:1008001:81	
		"МОРИОН"; Содержание ограничения (обременения): содержание ограничений использования объектов недвижимости в границах зоны с особыми условиями использования территорий – указаны в п. 8,9,10 Правил установления охранных зон объектов электросетевого хозяйства и особых условий использования земельных участков, расположенных в границах таких зон, утвержденных Постановлением Правительства Российской Федерации № 160 от 24.02.2009 г. «О порядке установления охранных зон объектов электросетевого хозяйства и особых условий использования земельных участков, расположенных в границах таких зон». ; Реестровый номер границы: 47.10.2.120	

полное наименование должности	 ДОКУМЕНТ ПОДПИСАН ЭЛЕКТРОННОЙ ПОДПИСЬЮ	инициалы, фамилия
	Сертификат: 00ВВ056В7401СВ38D2В3576АСDС8425108 Владелец: ФЕДЕРАЛЬНАЯ СЛУЖБА ГОСУДАРСТВЕННОЙ РЕГИСТРАЦИИ, КАДАСТРА И КАРТОГРАФИИ Действителен: с 27.06.2023 по 19.09.2024	

Выписка из Единого государственного реестра недвижимости об объекте недвижимости

Сведения о частях земельного участка

Земельный участок			
вид объекта недвижимости			

Лист № 1 раздела 4.2	Всего листов раздела 4.2: 8	Всего разделов: 8	Всего листов выписки: 28
----------------------	-----------------------------	-------------------	--------------------------

10.06.2024г. № КУВИ-001/2024-156986027

Кадастровый номер: 47:10:1008001:81

Сведения о характерных точках границы части (частей) земельного участка				
Учетный номер части: 47:10:1008001:81/1				
Система координат МСК 47 зона 2				

Номер точки	Координаты, м		Описание закрепления на местности	Средняя квадратичная погрешность определения координат характерных точек границ земельного участка, м
	X	Y		
1	2	3	4	5
1	475117.31	2346325.17	-	-
2	475115.66	2346334.9	-	-
3	475100.92	2346342.71	-	-
4	475091.99	2346345.31	-	-
5	475063.31	2346367.26	-	-
6	475036.71	2346378.34	-	-
7	475056.24	2346403.83	-	-
8	475049.55	2346422.89	-	-
9	475045.78	2346442.93	-	-
10	475008.12	2346460.23	-	-
11	474986.94	2346494.86	-	-
12	474979.6	2346537.52	-	-
13	474974.86	2346534.17	-	-
14	474962.76	2346483.85	-	-
15	474959.35	2346453.64	-	-
16	474961.68	2346438.8	-	-
17	474964.71	2346427.47	-	-
18	474957.47	2346417.92	-	-
19	474968.17	2346372.37	-	-
20	474987.1	2346339.85	-	-
21	475012.86	2346312.24	-	-

полное наименование должности	 <p>ДОКУМЕНТ ПОДПИСАН ЭЛЕКТРОННОЙ ПОДПИСЬЮ</p> <p>Сертификат: 00BV056B7401CB38D2B3576ACDC8425108 Владелец: ФЕДЕРАЛЬНАЯ СЛУЖБА ГОСУДАРСТВЕННОЙ РЕГИСТРАЦИИ, КАДАСТРА И КАРТОГРАФИИ Действителен: с 27.06.2023 по 19.09.2024</p>	инициалы, фамилия
-------------------------------	---	-------------------

Земельный участок				
вид объекта недвижимости				
Лист № 2 раздела 4.2	Всего листов раздела 4.2: 8		Всего разделов: 8	Всего листов выписки: 28
10.06.2024г. № КУВИ-001/2024-156986027				
Кадастровый номер:			47:10:1008001:81	
1	2	3	4	5
22	475106.26	2346318.72	-	-
1	475117.31	2346325.17	-	-

полное наименование должности		ДОКУМЕНТ ПОДПИСАН	инициалы, фамилия
		ЭЛЕКТРОННОЙ ПОДПИСЬЮ	
Сертификат: 00ВВ056В7401СВ38D2В3576АСDС8425108		Владелец: ФЕДЕРАЛЬНАЯ СЛУЖБА ГОСУДАРСТВЕННОЙ	
РЕГИСТРАЦИИ, КАДАСТРА И КАРТОГРАФИИ		Действителен: с 27.06.2023 по 19.09.2024	

Земельный участок				
вид объекта недвижимости				
Лист № 3 раздела 4.2		Всего листов раздела 4.2: 8		Всего разделов: 8
10.06.2024г. № КУВИ-001/2024-156986027				
Кадастровый номер:			47:10:1008001:81	
Сведения о характерных точках границы части (частей) земельного участка				
Учетный номер части: 47:10:1008001:81/2				
Система координат МСК 47 зона 2				
Номер точки	Координаты, м		Описание закрепления на местности	Средняя квадратичная погрешность определения координат характерных точек границ земельного участка, м
	X	Y		
1	2	3	4	5
1	474954.61	2346308.2	-	-
2	474939.01	2346393.65	-	-
3	474935.04	2346364.61	-	-
4	474942.93	2346335.4	-	-
1	474954.61	2346308.2	-	-

полное наименование должности	 ДОКУМЕНТ ПОДПИСАН ЭЛЕКТРОННОЙ ПОДПИСЬЮ	инициалы, фамилия
	Сертификат: 00ВВ056В7401СВ38D2В3576АСDС8425108 Владелец: ФЕДЕРАЛЬНАЯ СЛУЖБА ГОСУДАРСТВЕННОЙ РЕГИСТРАЦИИ, КАДАСТРА И КАРТОГРАФИИ Действителен: с 27.06.2023 по 19.09.2024	

Земельный участок

вид объекта недвижимости

Лист № 4 раздела 4.2

Всего листов раздела 4.2: 8

Всего разделов: 8

Всего листов выписки: 28

10.06.2024г. № КУВИ-001/2024-156986027

Кадастровый номер:

47:10:1008001:81

Сведения о характерных точках границы части (частей) земельного участка

Учетный номер части: 47:10:1008001:81/3

Система координат МСК 47 зона 2

Номер точки	Координаты, м		Описание закрепления на местности	Средняя квадратичная погрешность определения координат характерных точек границ земельного участка, м
	X	Y		
1	2	3	4	5
1	475117.31	2346325.17	-	-
2	475115.66	2346334.9	-	-
3	475100.92	2346342.71	-	-
4	475091.99	2346345.31	-	-
5	475063.31	2346367.26	-	-
6	475036.71	2346378.34	-	-
7	475056.24	2346403.83	-	-
8	475049.55	2346422.89	-	-
9	475045.78	2346442.93	-	-
10	475008.12	2346460.23	-	-
11	475006.6	2346430.78	-	-
12	475008.7	2346412.08	-	-
13	475014.18	2346393.55	-	-
14	475022.83	2346376.28	-	-
15	475034.04	2346361.17	-	-
16	475051.57	2346344.93	-	-
17	475071.11	2346330.77	-	-
18	475093.82	2346317.85	-	-
19	475106.26	2346318.72	-	-
1	475117.31	2346325.17	-	-



ДОКУМЕНТ ПОДПИСАН
ЭЛЕКТРОННОЙ ПОДПИСЬЮ

Сертификат: 00ВВ056В7401СВ38D2В3576АСDC8425108

Владелец: ФЕДЕРАЛЬНАЯ СЛУЖБА ГОСУДАРСТВЕННОЙ

РЕГИСТРАЦИИ, КАДАСТРА И КАРТОГРАФИИ

Действителен: с 27.06.2023 по 19.09.2024

полное наименование должности

инициалы, фамилия

Земельный участок			
вид объекта недвижимости			
Лист № 5 раздела 4.2	Всего листов раздела 4.2: 8	Всего разделов: 8	Всего листов выписки: 28

10.06.2024г. № КУВИ-001/2024-156986027

Кадастровый номер: 47:10:1008001:81

Сведения о характерных точках границы части (частей) земельного участка			
Учетный номер части: 47:10:1008001:81/4			
Система координат МСК 47 зона 2			

Номер точки	Координаты, м		Описание закрепления на местности	Средняя квадратичная погрешность определения координат характерных точек границ земельного участка, м
	X	Y		
1	2	3	4	5
1	475135.99	2346709.67	-	-
2	475134	2346811.93	-	-
3	475117.45	2346835.06	-	-
4	475092.39	2346847.97	-	-
5	475084.83	2346843.57	-	-
6	475085.79	2346830.48	-	-
7	475085.29	2346822.69	-	-
8	475082.21	2346814.5	-	-
9	475082.58	2346804.74	-	-
10	475087.27	2346793.04	-	-
11	475099.22	2346781.87	-	-
12	475112.08	2346776	-	-
13	475118.44	2346763.33	-	-
14	475103.71	2346717.56	-	-
15	475067.89	2346670.66	-	-
16	475046.49	2346649.32	-	-
17	475041.73	2346619.78	-	-
18	475035.65	2346590.86	-	-
19	475040.31	2346591.45	-	-
20	475058.42	2346612.43	-	-
21	475085.52	2346643.07	-	-
22	475110.6	2346667.03	-	-
1	475135.99	2346709.67	-	-



ДОКУМЕНТ ПОДПИСАН
ЭЛЕКТРОННОЙ ПОДПИСЬЮ

Сертификат: 00ВВ056В7401СВ38D2В3576АСDС8425108

Владелец: ФЕДЕРАЛЬНАЯ СЛУЖБА ГОСУДАРСТВЕННОЙ

РЕГИСТРАЦИИ, КАДАСТРА И КАРТОГРАФИИ

Действителен: с 27.06.2023 по 19.09.2024

полное наименование должности

инициалы, фамилия

Земельный участок			
вид объекта недвижимости			

Лист № 6 раздела 4.2	Всего листов раздела 4.2: 8	Всего разделов: 8	Всего листов выписки: 28
----------------------	-----------------------------	-------------------	--------------------------

10.06.2024г. № КУВИ-001/2024-156986027

Кадастровый номер: 47:10:1008001:81

Сведения о характерных точках границы части (частей) земельного участка

Учетный номер части: 47:10:1008001:81/5

Система координат МСК 47 зона 2

Номер точки	Координаты, м		Описание закрепления на местности	Средняя квадратичная погрешность определения координат характерных точек границ земельного участка, м
	X	Y		
1	2	3	4	5
1	475135.99	2346709.67	-	-
2	475134	2346811.93	-	-
3	475117.45	2346835.06	-	-
4	475101.77	2346843.14	-	-
5	475099.22	2346781.87	-	-
6	475112.08	2346776	-	-
7	475118.44	2346763.33	-	-
8	475103.71	2346717.56	-	-
9	475099.41	2346711.93	-	-
10	475100.46	2346687.92	-	-
11	475096.92	2346653.97	-	-
12	475110.6	2346667.03	-	-
1	475135.99	2346709.67	-	-



ДОКУМЕНТ ПОДПИСАН
ЭЛЕКТРОННОЙ ПОДПИСЬЮ

Сертификат: 00ВВ056В7401СВ38D2В3576АСDC8425108

Владелец: ФЕДЕРАЛЬНАЯ СЛУЖБА ГОСУДАРСТВЕННОЙ

РЕГИСТРАЦИИ, КАДАСТРА И КАРТОГРАФИИ

Действителен: с 27.06.2023 по 19.09.2024

полное наименование должности

инициалы, фамилия

Земельный участок			
вид объекта недвижимости			
Лист № 7 раздела 4.2	Всего листов раздела 4.2: 8	Всего разделов: 8	Всего листов выписки: 28

10.06.2024г. № КУВИ-001/2024-156986027

Кадастровый номер: 47:10:1008001:81

Сведения о характерных точках границы части (частей) земельного участка				
Учетный номер части: 47:10:1008001:81/6				
Система координат МСК 47 зона 2				
Номер точки	Координаты, м		Описание закрепления на местности	Средняя квадратичная погрешность определения координат характерных точек границ земельного участка, м
	X	Y		
1	2	3	4	5
1	474940.03	2346394.98	-	-
2	474954.49	2346308.48	-	-
3	474942.93	2346335.4	-	-
4	474935.04	2346364.61	-	-
5	474939.01	2346393.65	-	-
1	474940.03	2346394.98	-	-



ДОКУМЕНТ ПОДПИСАН
ЭЛЕКТРОННОЙ ПОДПИСЬЮ

Сертификат: 00ВВ056В7401СВ38D2В3576АСDС8425108

Владелец: ФЕДЕРАЛЬНАЯ СЛУЖБА ГОСУДАРСТВЕННОЙ
РЕГИСТРАЦИИ, КАДАСТРА И КАРТОГРАФИИ
Действителен: с 27.06.2023 по 19.09.2024

полное наименование должности

инициалы, фамилия

Земельный участок

вид объекта недвижимости

Лист № 8 раздела 4.2

Всего листов раздела 4.2: 8

Всего разделов: 8

Всего листов выписки: 28

10.06.2024г. № КУВИ-001/2024-156986027

Кадастровый номер:

47:10:1008001:81

Сведения о характерных точках границы части (частей) земельного участка

Учетный номер части: 47:10:1008001:81/7

Система координат МСК 47 зона 2

Номер точки	Координаты, м		Описание закрепления на местности	Средняя квадратичная погрешность определения координат характерных точек границ земельного участка, м
	X	Y		
1	2	3	4	5
1	475002.47	2346311.52	-	-
2	475002.85	2346314.49	-	0.1
3	475011.7	2346380.71	-	0.1
4	475038.75	2346446.17	-	-
5	475045.78	2346442.93	-	-
6	475049.55	2346422.89	-	-
7	475050.59	2346419.95	-	-
8	475032.15	2346375.59	-	0.1
9	475023.83	2346313	-	-
1	475002.47	2346311.52	-	-



ДОКУМЕНТ ПОДПИСАН
ЭЛЕКТРОННОЙ ПОДПИСЬЮ

Сертификат: 00ВВ056В7401СВ38D2В3576АСDC8425108

Владелец: ФЕДЕРАЛЬНАЯ СЛУЖБА ГОСУДАРСТВЕННОЙ

РЕГИСТРАЦИИ, КАДАСТРА И КАРТОГРАФИИ

Действителен: с 27.06.2023 по 19.09.2024

полное наименование должности

инициалы, фамилия

Филиал публично-правовой компании "Роскадастр" по Ленинградской области
полное наименование органа регистрации прав
Выписка из Единого государственного реестра недвижимости об объекте недвижимости

Сведения о характеристиках объекта недвижимости

На основании запроса от 13.06.2024, поступившего на рассмотрение 13.06.2024, сообщаем, что согласно записям Единого государственного реестра недвижимости:

Раздел 1 Лист 1

Земельный участок			
вид объекта недвижимости			
Лист № 1 раздела 1	Всего листов раздела 1: 3	Всего разделов: 8	Всего листов выписки: 18
13.06.2024г. № КУВИ-001/2024-158799827			
Кадастровый номер:	47:10:1009001:1121		
Номер кадастрового квартала:	47:10:1009001		
Дата присвоения кадастрового номера:	23.06.2022		
Ранее присвоенный государственный учетный номер:	данные отсутствуют		
Адрес:	Российская Федерация, Ленинградская область, Волховский муниципальный район, Потанинское сельское поселение, деревня Потанино		
Площадь:	1135 +/- 11.79		
Кадастровая стоимость, руб.:	176004.45		
Кадастровые номера расположенных в пределах земельного участка объектов недвижимости:	47:10:1009001:1108		
Кадастровые номера объектов недвижимости, из которых образован объект недвижимости:	данные отсутствуют		
Кадастровые номера образованных объектов недвижимости:	данные отсутствуют		
Категория земель:	Земли населенных пунктов		
Виды разрешенного использования:	улично-дорожная сеть		
Сведения о кадастровом инженерере:	Желамская Марина Александровна, СНИЛС 043-378-849 78, договор на выполнение кадастровых работ от 17.03.2022 № 036, дата завершения кадастровых работ: 13.06.2022		
Сведения о лесах, водных объектах и об иных природных объектах, расположенных в пределах земельного участка:	данные отсутствуют		
Сведения о том, что земельный участок полностью расположен в границах зоны с особыми условиями использования территории, территории объекта культурного наследия, публичного сервитута:	данные отсутствуют		

	 ДОКУМЕНТ ПОДПИСАН ЭЛЕКТРОННОЙ ПОДПИСЬЮ			
				Сертификат: 00ВВ056В7401СВ38D2В3576АСDС8425108 Владелец: ФЕДЕРАЛЬНАЯ СЛУЖБА ГОСУДАРСТВЕННОЙ РЕГИСТРАЦИИ, КАДАСТРА И КАРТОГРАФИИ Действителен: с 27.06.2023 по 19.09.2024
полное наименование должности				

Земельный участок			
вид объекта недвижимости			
Лист № 2 раздела 1	Всего листов раздела 1: 3	Всего разделов: 8	Всего листов выписки: 18
13.06.2024г. № КУВИ-001/2024-158799827			
Кадастровый номер:		47:10:1009001:1121	
Сведения о том, что земельный участок расположен в границах особой экономической зоны, территории опережающего развития, зоны территориального развития в Российской Федерации, игровой зоны:	данные отсутствуют		
Сведения о том, что земельный участок расположен в границах особо охраняемой природной территории, Байкальской природной территории и ее экологических зон, лесопарковом зеленом поясе, охотничьего угодья, лесничества:	данные отсутствуют		
Сведения о расположении земельного участка и (или) расположенного на нем объекта недвижимости в границах территории, в отношении которой принято решение о резервировании земель для государственных или муниципальных нужд:	данные отсутствуют		
Сведения о результатах проведения государственного земельного надзора:	данные отсутствуют		
Сведения о расположении земельного участка в границах территории, в отношении которой утвержден проект межевания территории:	данные отсутствуют		
Условный номер земельного участка:	данные отсутствуют		
Сведения о принятии акта и (или) заключении договора, предусматривающих предоставление в соответствии с земельным законодательством исполнительным органом государственным органом власти или органом местного самоуправления, находящегося в государственной или муниципальной собственности земельного участка для строительства наемного дома социального использования или наемного дома коммерческого использования:	данные отсутствуют		
Сведения о том, что земельный участок или земельные участки образованы на основании решения об изъятии земельного участка и (или) расположенного на нем объекта недвижимости для государственных или муниципальных нужд:	данные отсутствуют		
Сведения о том, что земельный участок образован из земель или земельного участка, государственная собственность на которые не разграничена:	данные отсутствуют		



ДОКУМЕНТ ПОДПИСАН
ЭЛЕКТРОННОЙ ПОДПИСЬЮ

Сертификат: 00BV056B7401CB38D2B3576ACDC8425108

Владелец: ФЕДЕРАЛЬНАЯ СЛУЖБА ГОСУДАРСТВЕННОЙ

РЕГИСТРАЦИИ, КАДАСТРА И КАРТОГРАФИИ

Действителен: с 27.06.2023 по 19.09.2024

полное наименование должности

инициалы, фамилия

Земельный участок			
вид объекта недвижимости			
Лист № 3 раздела 1	Всего листов раздела 1: 3	Всего разделов: 8	Всего листов выписки: 18
13.06.2024г. № КУВИ-001/2024-158799827			
Кадастровый номер:		47:10:1009001:1121	
Сведения о наличии земельного спора о местоположении границ земельных участков:		данные отсутствуют	
Статус записи об объекте недвижимости:		Сведения об объекте недвижимости имеют статус "актуальные"	
Особые отметки:		<p>Сведения об ограничениях права на объект недвижимости, обременениях данного объекта, не зарегистрированных в реестре прав, ограничений прав и обременений недвижимого имущества: вид ограничения (обременения): ограничения прав на земельный участок, предусмотренные статьей 56 Земельного кодекса Российской Федерации; срок действия: с 23.06.2022; реквизиты документа-основания: карта (план) от 10.01.2017 № б/н выдан: АО "ЛИМБ"; распоряжение от 12.09.2016 № 770 выдан: ЛЕНОБЛКОМИМУЩЕСТВО; графическое описание местоположения от 12.09.2016 № 770 выдан: ЛЕНОБЛКОМИМУЩЕСТВО; текстовое описание местоположения от 12.09.2016 № 770 выдан: ЛЕНОБЛКОМИМУЩЕСТВО. вид ограничения (обременения): ограничения прав на земельный участок, предусмотренные статьей 56 Земельного кодекса Российской Федерации; срок действия: с 23.06.2022; реквизиты документа-основания: выписка из Единого государственного реестра недвижимости об объекте недвижимости от 03.02.2020 № 99/2020/310947507 выдан: ФГИС ЕГРН; описание местоположения границ от 28.05.2020 № б/н выдан: ООО "Эксперт кадастра и оценки"; распоряжение комитета по управлению государственным имуществом Ленинградской области от 08.06.2020 № 715 выдан: Комитет по управлению государственным имуществом Ленинградской области. вид ограничения (обременения): ограничения прав на земельный участок, предусмотренные статьей 56 Земельного кодекса Российской Федерации; срок действия: с 18.04.2024; реквизиты документа-основания: доверенность от 07.06.2023 № 3335268; документ, содержащий необходимые для внесения в государственный кадастр недвижимости сведения об установлении или изменении территориальной зоны или зоны с особыми условиями использования территорий, либо об отмене установления такой зоны от 27.02.2024 № PVD-0123/2024-7160; охранная зона объекта электросетевого хозяйства - ВЛ-0.4 кВ д.Потанино 3,500км от 27.02.2024 № PVD-0123/2024-7160; постановление о порядке установления охранных зон объектов электросетевого хозяйства и особых условий использования земельных участков, расположенных в границах таких зон от 24.02.2009 № 160 выдан: Правительство Российской Федерации.</p>	
Получатель выписки:		Голиков Андрей Олегович	

 ДОКУМЕНТ ПОДПИСАН ЭЛЕКТРОННОЙ ПОДПИСЬЮ Сертификат: 00BV056B7401CB38D2B3576ACDC8425108 Владелец: ФЕДЕРАЛЬНАЯ СЛУЖБА ГОСУДАРСТВЕННОЙ РЕГИСТРАЦИИ, КАДАСТРА И КАРТОГРАФИИ Действителен: с 27.06.2023 по 19.09.2024	инициалы, фамилия
полное наименование должности	

Выписка из Единого государственного реестра недвижимости об объекте недвижимости
Сведения о зарегистрированных правах

Земельный участок			
вид объекта недвижимости			
Лист № 1 раздела 2	Всего листов раздела 2: 2	Всего разделов: 8	Всего листов выписки: 18
13.06.2024г. № КУВИ-001/2024-158799827			
Кадастровый номер:		47:10:1009001:1121	
1	Правообладатель (правообладатели):	1.1	Муниципальное образование Потанинское сельское поселение Волховского муниципального района Ленинградской области
	Сведения о возможности предоставления третьим лицам персональных данных физического лица:	1.1.1	данные отсутствуют
2	Вид, номер, дата и время государственной регистрации права:	2.1	Собственность 47:10:1009001:1121-47/053/2022-1 23.06.2022 16:23:02
3	Сведения об осуществлении государственной регистрации сделки, права без необходимого в силу закона согласия третьего лица, органа:	3.1	данные отсутствуют
4	Ограничение прав и обременение объекта недвижимости:	не зарегистрировано	
5	Договоры участия в долевом строительстве:	не зарегистрировано	
6	Заявленные в судебном порядке права требования:	данные отсутствуют	
7	Сведения о возможности предоставления третьим лицам персональных данных физического лица	данные отсутствуют	
8	Сведения о возражении в отношении зарегистрированного права:	данные отсутствуют	
9	Сведения о наличии решения об изъятии объекта недвижимости для государственных и муниципальных нужд:	данные отсутствуют	
10	Сведения о невозможности государственной регистрации без личного участия правообладателя или его законного представителя:	данные отсутствуют	
11	Правопритязания и сведения о наличии поступивших, но не рассмотренных заявлений о проведении государственной регистрации права (перехода, прекращения права), ограничения права или обременения объекта недвижимости, сделки в отношении объекта недвижимости:	отсутствуют	



ДОКУМЕНТ ПОДПИСАН
ЭЛЕКТРОННОЙ ПОДПИСЬЮ

Сертификат: 00BV056B7401CB38D2B3576ACDC8425108

Владелец: ФЕДЕРАЛЬНАЯ СЛУЖБА ГОСУДАРСТВЕННОЙ
РЕГИСТРАЦИИ, КАДАСТРА И КАРТОГРАФИИ
Действителен: с 27.06.2023 по 19.09.2024

полное наименование должности

инициалы, фамилия

Земельный участок			
вид объекта недвижимости			
Лист № 2 раздела 2	Всего листов раздела 2: 2	Всего разделов: 8	Всего листов выписки: 18
13.06.2024г. № КУВИ-001/2024-158799827			
Кадастровый номер:		47:10:1009001:1121	
11	Сведения о невозможности государственной регистрации перехода, прекращения, ограничения права на земельный участок из земель сельскохозяйственного назначения:	данные отсутствуют	

полное наименование должности		ДОКУМЕНТ ПОДПИСАН ЭЛЕКТРОННОЙ ПОДПИСЬЮ	инициалы, фамилия
	Сертификат: 00ВВ056В7401СВ38D2В3576АСDС8425108 Владелец: ФЕДЕРАЛЬНАЯ СЛУЖБА ГОСУДАРСТВЕННОЙ РЕГИСТРАЦИИ, КАДАСТРА И КАРТОГРАФИИ Действителен: с 27.06.2023 по 19.09.2024		

Выписка из Единого государственного реестра недвижимости об объекте недвижимости

Описание местоположения земельного участка


Земельный участок			
вид объекта недвижимости			

Лист № 1 раздела 3	Всего листов раздела 3: 1	Всего разделов: 8	Всего листов выписки: 18
--------------------	---------------------------	-------------------	--------------------------

13.06.2024г. № КУВИ-001/2024-158799827


Кадастровый номер: 47:10:1009001:1121

План (чертеж, схема) земельного участка



Масштаб 1:2000 Условные обозначения:

полное наименование должности	инициалы, фамилия
-------------------------------	-------------------



ДОКУМЕНТ ПОДПИСАН
ЭЛЕКТРОННОЙ ПОДПИСЬЮ

Сертификат: 00ВВ056В7401СВ38D2В3576АСDС8425108
Владелец: ФЕДЕРАЛЬНАЯ СЛУЖБА ГОСУДАРСТВЕННОЙ
РЕГИСТРАЦИИ, КАДАСТРА И КАРТОГРАФИИ
Действителен: с 27.06.2023 по 19.09.2024

Выписка из Единого государственного реестра недвижимости об объекте недвижимости

Описание местоположения земельного участка

Земельный участок			
вид объекта недвижимости			
Лист № 1 раздела 3.1	Всего листов раздела 3.1: 2	Всего разделов: 8	Всего листов выписки: 18
13.06.2024г. № КУВИ-001/2024-158799827			
Кадастровый номер:		47:10:1009001:1121	

Описание местоположения границ земельного участка							
№ п/п	Номер точки		Дирекционный угол	Горизонтальное проложение, м	Описание закрепления на местности	Кадастровые номера смежных участков	Сведения об адресах правообладателей смежных земельных участков
	начальная	конечная					
1	2	3	4	5	6	7	8
1	1.1.1	1.1.2	80°28.9'	6.65	данные отсутствуют	данные отсутствуют	данные отсутствуют
2	1.1.2	1.1.3	173°14.2'	86.26	данные отсутствуют	данные отсутствуют	данные отсутствуют
3	1.1.3	1.1.4	248°16.2'	35.92	данные отсутствуют	данные отсутствуют	данные отсутствуют
4	1.1.4	1.1.5	260°48.5'	9.77	данные отсутствуют	47:10:1009001:190	данные отсутствуют
5	1.1.5	1.1.6	171°30.7'	0.68	данные отсутствуют	47:10:1009001:190	данные отсутствуют
6	1.1.6	1.1.7	262°9.2'	25.2	данные отсутствуют	данные отсутствуют	данные отсутствуют
7	1.1.7	1.1.8	353°31.9'	4.44	данные отсутствуют	данные отсутствуют	данные отсутствуют
8	1.1.8	1.1.9	83°38.8'	18.16	данные отсутствуют	47:10:1009001:212	данные отсутствуют
9	1.1.9	1.1.10	76°15.0'	11.65	данные отсутствуют	данные отсутствуют	данные отсутствуют
10	1.1.10	1.1.11	66°41.7'	36.88	данные отсутствуют	данные отсутствуют	данные отсутствуют
11	1.1.11	1.1.12	5°38.1'	6.82	данные отсутствуют	данные отсутствуют	данные отсутствуют
12	1.1.12	1.1.13	351°55.7'	29.27	данные отсутствуют	данные отсутствуют	данные отсутствуют
13	1.1.13	1.1.14	344°6.0'	3.5	данные отсутствуют	данные отсутствуют	данные отсутствуют
14	1.1.14	1.1.15	303°9.5'	1.79	данные отсутствуют	данные отсутствуют	данные отсутствуют
15	1.1.15	1.1.16	257°43.7'	3.86	данные отсутствуют	данные отсутствуют	данные отсутствуют
16	1.1.16	1.1.17	260°58.4'	32.69	данные отсутствуют	данные отсутствуют	данные отсутствуют
17	1.1.17	1.1.18	204°49.5'	3.98	данные отсутствуют	данные отсутствуют	данные отсутствуют
18	1.1.18	1.1.19	176°12.6'	3.18	данные отсутствуют	данные отсутствуют	данные отсутствуют
19	1.1.19	1.1.20	169°9.0'	33.95	данные отсутствуют	данные отсутствуют	данные отсутствуют
20	1.1.20	1.1.21	259°44.2'	5.05	данные отсутствуют	данные отсутствуют	данные отсутствуют
21	1.1.21	1.1.22	349°41.6'	43.26	данные отсутствуют	47:10:1009001:212	данные отсутствуют
22	1.1.22	1.1.23	349°22.8'	1.47	данные отсутствуют	данные отсутствуют	данные отсутствуют



ДОКУМЕНТ ПОДПИСАН
ЭЛЕКТРОННОЙ ПОДПИСЬЮ

Сертификат: 00BV056B7401CB38D2B3576ACDC8425108

Владелец: ФЕДЕРАЛЬНАЯ СЛУЖБА ГОСУДАРСТВЕННОЙ
РЕГИСТРАЦИИ, КАДАСТРА И КАРТОГРАФИИ
Действителен: с 27.06.2023 по 19.09.2024

полное наименование должности

инициалы, фамилия

Земельный участок							
вид объекта недвижимости							
Лист № 2 раздела 3.1		Всего листов раздела 3.1: 2		Всего разделов: 8		Всего листов выписки: 18	
13.06.2024г. № КУВИ-001/2024-158799827							
Кадастровый номер:				47:10:1009001:1121			
1	2	3	4	5	6	7	8
23	1.1.23	1.1.24	81°12.5'	44.29	данные отсутствуют	данные отсутствуют	данные отсутствуют
24	1.1.24	1.1.1	351°30.5'	36.23	данные отсутствуют	данные отсутствуют	данные отсутствуют

полное наименование должности	 <p>ДОКУМЕНТ ПОДПИСАН ЭЛЕКТРОННОЙ ПОДПИСЬЮ</p> <p>Сертификат: 00ВВ056В7401СВ38D2В3576АСDC8425108</p> <p>Владелец: ФЕДЕРАЛЬНАЯ СЛУЖБА ГОСУДАРСТВЕННОЙ РЕГИСТРАЦИИ, КАДАСТРА И КАРТОГРАФИИ</p> <p>Действителен: с 27.06.2023 по 19.09.2024</p>	инициалы, фамилия

Выписка из Единого государственного реестра недвижимости об объекте недвижимости

Описание местоположения земельного участка

Земельный участок			
вид объекта недвижимости			
Лист № 1 раздела 3.2	Всего листов раздела 3.2: 2	Всего разделов: 8	Всего листов выписки: 18
13.06.2024г. № КУВИ-001/2024-158799827			
Кадастровый номер:		47:10:1009001:1121	

Сведения о характерных точках границы земельного участка				
Система координат МСК-47, зона 2				
Номер точки	Координаты, м		Описание закрепления на местности	Средняя квадратичная погрешность определения координат характерных точек границ земельного участка, м
	X	Y		
1	2	3	4	5
1	474692.55	2351333.67	Временный межевой знак	0.1
2	474693.65	2351340.23	Временный межевой знак	0.1
3	474607.99	2351350.39	Временный межевой знак	0.1
4	474594.69	2351317.02	Временный межевой знак	0.1
5	474593.13	2351307.38	Временный межевой знак	0.1
6	474592.46	2351307.48	Временный межевой знак	0.1
7	474589.02	2351282.52	Временный межевой знак	0.1
8	474593.43	2351282.02	Временный межевой знак	0.1
9	474595.44	2351300.07	Временный межевой знак	0.1
10	474598.21	2351311.39	Временный межевой знак	0.1
11	474612.8	2351345.26	Временный межевой знак	0.1
12	474619.59	2351345.93	Временный межевой знак	0.1
13	474648.57	2351341.82	Временный межевой знак	0.1
14	474651.94	2351340.86	Временный межевой знак	0.1
15	474652.92	2351339.36	Временный межевой знак	0.1
16	474652.1	2351335.59	Временный межевой знак	0.1
17	474646.97	2351303.3	Временный межевой знак	0.1
18	474643.36	2351301.63	Временный межевой знак	0.1
19	474640.19	2351301.84	Временный межевой знак	0.1
20	474606.85	2351308.23	Временный межевой знак	0.1
21	474605.95	2351303.26	Временный межевой знак	0.1
22	474648.51	2351295.52	Временный межевой знак	0.1

 ДОКУМЕНТ ПОДПИСАН ЭЛЕКТРОННОЙ ПОДПИСЬЮ Сертификат: 00BV056B7401CB38D2B3576ACDC8425108 Владелец: ФЕДЕРАЛЬНАЯ СЛУЖБА ГОСУДАРСТВЕННОЙ РЕГИСТРАЦИИ, КАДАСТРА И КАРТОГРАФИИ Действителен: с 27.06.2023 по 19.09.2024	инициалы, фамилия
полное наименование должности	

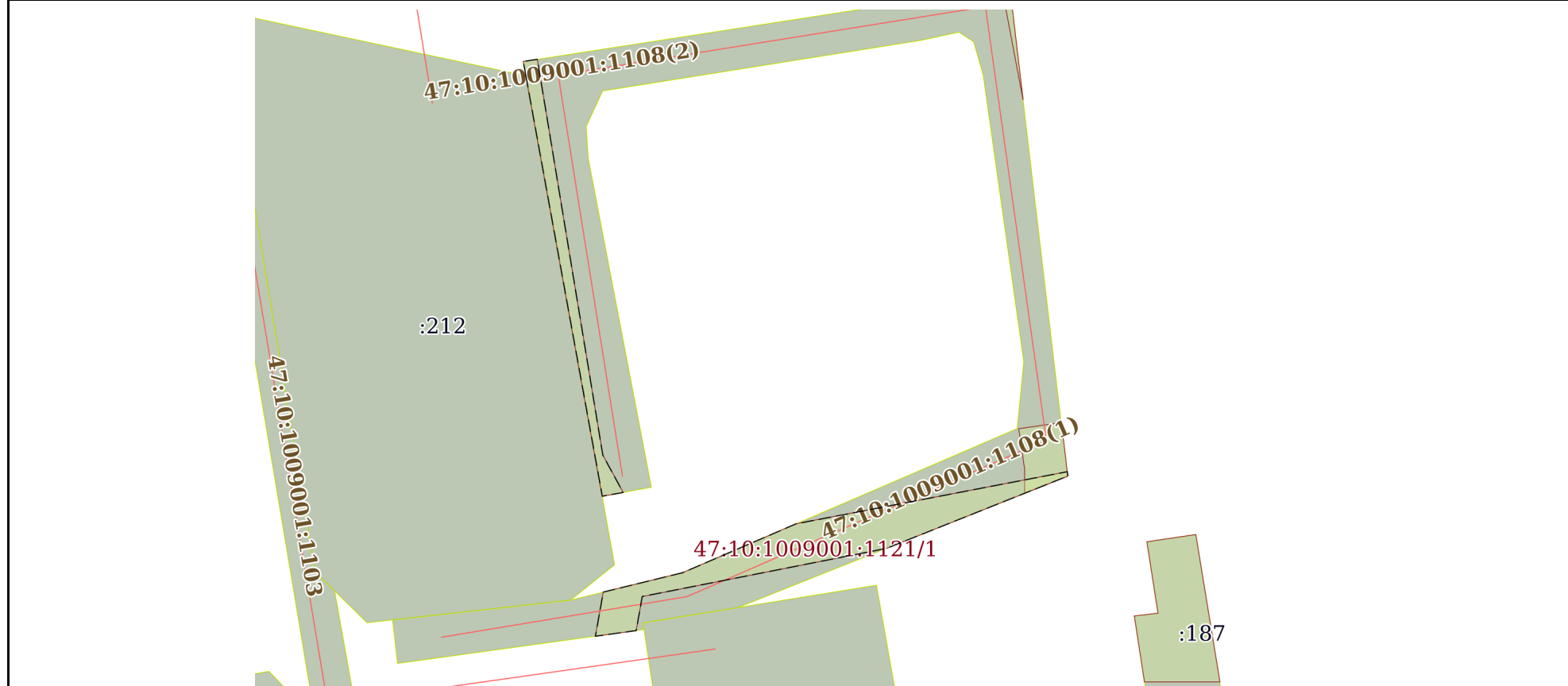
Земельный участок				
вид объекта недвижимости				
Лист № 2 раздела 3.2	Всего листов раздела 3.2: 2	Всего разделов: 8	Всего листов выписки: 18	
13.06.2024г. № КУВИ-001/2024-158799827				
Кадастровый номер:			47:10:1009001:1121	
1	2	3	4	5
23	474649.95	2351295.25	Временный межевой знак	0.1
24	474656.72	2351339.02	Временный межевой знак	0.1
1	474692.55	2351333.67	Временный межевой знак	0.1

	 <p>ДОКУМЕНТ ПОДПИСАН ЭЛЕКТРОННОЙ ПОДПИСЬЮ</p> <p>Сертификат: 00ВВ056В7401СВ38D2В3576АСDС8425108 Владелец: ФЕДЕРАЛЬНАЯ СЛУЖБА ГОСУДАРСТВЕННОЙ РЕГИСТРАЦИИ, КАДАСТРА И КАРТОГРАФИИ Действителен: с 27.06.2023 по 19.09.2024</p>	
полное наименование должности	инициалы, фамилия	


Выписка из Единого государственного реестра недвижимости об объекте недвижимости
Сведения о частях земельного участка

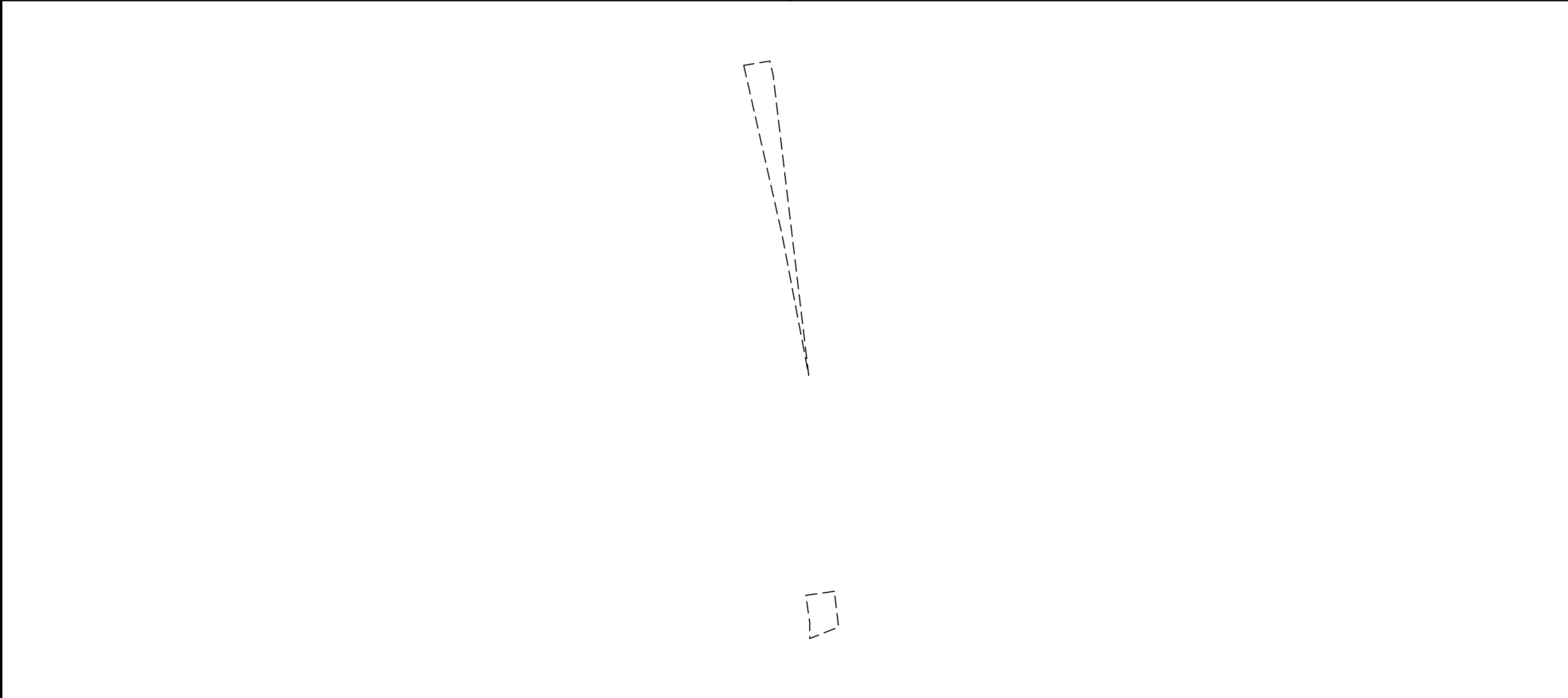
Земельный участок			
вид объекта недвижимости			
Лист № 1 раздела 4	Всего листов раздела 4: 3	Всего разделов: 8	Всего листов выписки: 18
13.06.2024г. № КУВИ-001/2024-158799827			
Кадастровый номер:		47:10:1009001:1121	

План (чертеж, схема) части земельного участка Учетный номер части: 47:10:1009001:1121/1

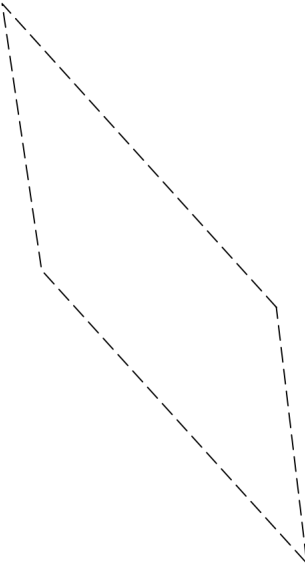


Масштаб 1:600 Условные обозначения:

полное наименование должности	 ДОКУМЕНТ ПОДПИСАН ЭЛЕКТРОННОЙ ПОДПИСЬЮ	инициалы, фамилия
	Сертификат: 00ВВ056В7401СВ38D2В3576АСDС8425108 Владелец: ФЕДЕРАЛЬНАЯ СЛУЖБА ГОСУДАРСТВЕННОЙ РЕГИСТРАЦИИ, КАДАСТРА И КАРТОГРАФИИ Действителен: с 27.06.2023 по 19.09.2024	

Земельный участок			
вид объекта недвижимости			
Лист № 2 раздела 4	Всего листов раздела 4: 3	Всего разделов: 8	Всего листов выписки: 18
13.06.2024г. № КУВИ-001/2024-158799827			
Кадастровый номер:		47:10:1009001:1121	
План (чертеж, схема) части земельного участка		Учетный номер части: 47:10:1009001:1121/2	
			
Масштаб 1:900	Условные обозначения:		

полное наименование должности		ДОКУМЕНТ ПОДПИСАН	инициалы, фамилия
		ЭЛЕКТРОННОЙ ПОДПИСЬЮ	
Сертификат: 00ВВ056В7401СВ38D2В3576АСDC8425108		Владелец: ФЕДЕРАЛЬНАЯ СЛУЖБА ГОСУДАРСТВЕННОЙ	
РЕГИСТРАЦИИ, КАДАСТРА И КАРТОГРАФИИ		Действителен: с 27.06.2023 по 19.09.2024	

Земельный участок			
вид объекта недвижимости			
Лист № 3 раздела 4	Всего листов раздела 4: 3	Всего разделов: 8	Всего листов выписки: 18
13.06.2024г. № КУВИ-001/2024-158799827			
Кадастровый номер:		47:10:1009001:1121	
План (чертеж, схема) части земельного участка		Учетный номер части: 47:10:1009001:1121/3	
			
Масштаб 1:200	Условные обозначения:		

полное наименование должности		ДОКУМЕНТ ПОДПИСАН	инициалы, фамилия
		ЭЛЕКТРОННОЙ ПОДПИСЬЮ	
	Сертификат: 00ВВ056В7401СВ38D2В3576АСDС8425108 Владелец: ФЕДЕРАЛЬНАЯ СЛУЖБА ГОСУДАРСТВЕННОЙ РЕГИСТРАЦИИ, КАДАСТРА И КАРТОГРАФИИ Действителен: с 27.06.2023 по 19.09.2024		

Выписка из Единого государственного реестра недвижимости об объекте недвижимости
Сведения о частях земельного участка

Земельный участок			
вид объекта недвижимости			
Лист № 1 раздела 4.1	Всего листов раздела 4.1: 2	Всего разделов: 8	Всего листов выписки: 18
13.06.2024г. № КУВИ-001/2024-158799827			
Кадастровый номер:		47:10:1009001:1121	

Учетный номер части	Площадь, м2	Содержание ограничения в использовании или ограничения права на объект недвижимости или обременения объекта недвижимости
1	2	3
47:10:1009001:1121/1	192	47:10-6.72
47:10:1009001:1121/2	117	47:10-6.337
47:10:1009001:1121/3	43	вид ограничения (обременения): ограничения прав на земельный участок, предусмотренные статьей 56 Земельного кодекса Российской Федерации; Срок действия: не установлен; реквизиты документа-основания: доверенность от 07.06.2023 № 3335268; документ, содержащий необходимые для внесения в государственный кадастр недвижимости сведения об установлении или изменении территориальной зоны или зоны с особыми условиями использования территорий, либо об отмене установления такой зоны от 27.02.2024 № PVD-0123/2024-7160; охранная зона объекта электросетевого хозяйства - ВЛ-0.4 кВ д.Потанино 3,500км от 27.02.2024 № PVD-0123/2024-7160; постановление о порядке установления охранных зон объектов электросетевого хозяйства и особых условий использования земельных участков, расположенных в границах таких зон от 24.02.2009 № 160 выдан: Правительство Российской Федерации; Содержание ограничения (обременения): Согласно Постановлению Правительства Российской Федерации № 160 от 24.02.2009 г. в охранных зонах запрещается осуществлять любые действия, которые могут нарушить безопасную работу объектов электросетевого хозяйства, в том числе привести к их повреждению или уничтожению, и (или) повлечь причинение вреда жизни, здоровью граждан и имуществу физических или юридических лиц, а также повлечь нанесение экологического ущерба и возникновение пожаров, в том числе: а) набрасывать на провода и опоры воздушных линий электропередачи посторонние предметы, а также подниматься на опоры воздушных линий электропередачи; б) размещать любые объекты и предметы (материалы) в пределах созданных в соответствии с требованиями нормативно-технических документов проходов и подъездов для доступа к объектам электросетевого хозяйства, а также проводить любые работы и возводить сооружения, которые могут препятствовать доступу к объектам электросетевого хозяйства, без создания необходимых для такого доступа проходов и подъездов; в) находиться в пределах огороженной территории и помещениях распределительных устройств и подстанций, открывать двери и люки распределительных устройств и подстанций, производить переключения и подключения в электрических сетях (указанное требование не распространяется на работников, занятых выполнением разрешенных в установленном порядке работ), разводить огонь в пределах охранных зон вводных и распределительных устройств, подстанций, воздушных линий электропередачи, а также в охранных зонах кабельных линий электропередачи; г) размещать свалки; д) производить работы ударными механизмами, сбрасывать тяжести массой свыше 5

 ДОКУМЕНТ ПОДПИСАН ЭЛЕКТРОННОЙ ПОДПИСЬЮ Сертификат: 00BV056B7401CB38D2B3576ACDC8425108 Владелец: ФЕДЕРАЛЬНАЯ СЛУЖБА ГОСУДАРСТВЕННОЙ РЕГИСТРАЦИИ, КАДАСТРА И КАРТОГРАФИИ Действителен: с 27.06.2023 по 19.09.2024	полное наименование должности	инициалы, фамилия
---	-------------------------------	-------------------

Земельный участок			
вид объекта недвижимости			
Лист № 2 раздела 4.1	Всего листов раздела 4.1: 2	Всего разделов: 8	Всего листов выписки: 18
13.06.2024г. № КУВИ-001/2024-158799827			
Кадастровый номер:		47:10:1009001:1121	
		тонн, производить сброс и слив едких и коррозионных веществ и горюче-смазочных материалов (в охранных зонах подземных кабельных линий электропередачи).; Реестровый номер границы: 47:10-6.889; Вид объекта реестра границ: Зона с особыми условиями использования территории; Вид зоны по документу: Охранная зона объекта электросетевого хозяйства - ВЛ-0.4 кВ д.Потанино 3,500км; Тип зоны: Охранная зона инженерных коммуникаций	
	Весь	вид ограничения (обременения): ограничения прав на земельный участок, предусмотренные статьей 56 Земельного кодекса Российской Федерации; Срок действия: не установлен; реквизиты документа-основания: карта (план) от 10.01.2017 № б/н выдан: АО "ЛИМБ"; распоряжение от 12.09.2016 № 770 выдан: ЛЕНОБЛКОМИМУЩЕСТВО; графическое описание местоположения от 12.09.2016 № 770 выдан: ЛЕНОБЛКОМИМУЩЕСТВО; текстовое описание местоположения от 12.09.2016 № 770 выдан: ЛЕНОБЛКОМИМУЩЕСТВО; Содержание ограничения (обременения): Условия использования в соответствии с пунктами 14-16 Правил охраны газораспределительных сетей, утвержденных постановлением Правительства Российской Федерации от 20 ноября 2000 года № 878; Реестровый номер границы: 47:10-6.72; Вид объекта реестра границ: Зона с особыми условиями использования территории; Вид зоны по документу: Охранная зона наружного газопровода к жилым домам в д. Потанино; Тип зоны: Охранная зона инженерных коммуникаций; Номер: 218.2.2.6	
	Весь	вид ограничения (обременения): ограничения прав на земельный участок, предусмотренные статьей 56 Земельного кодекса Российской Федерации; Срок действия: не установлен; реквизиты документа-основания: выписка из Единого государственного реестра недвижимости об объекте недвижимости от 03.02.2020 № 99/2020/310947507 выдан: ФГИС ЕГРН; описание местоположения границ от 28.05.2020 № б/н выдан: ООО "Эксперт кадастра и оценки"; распоряжение комитета по управлению государственным имуществом Ленинградской области от 08.06.2020 № 715 выдан: Комитет по управлению государственным имуществом Ленинградской области; Содержание ограничения (обременения): Ограничения, предусмотренные пунктом 14 Постановления Правительства РФ от 20.11.2000 №878 "Об утверждении правил охраны газораспределительных сетей"; Реестровый номер границы: 47:10-6.337; Вид объекта реестра границ: Зона с особыми условиями использования территории; Вид зоны по документу: ЗОУИТ в связи с размещением газораспределительных сетей "Газопровод межпоселковый ГРС "Потанино"-д.Потанино Волховского района Ленинградской области"; Тип зоны: Охранная зона инженерных коммуникаций	

 ДОКУМЕНТ ПОДПИСАН ЭЛЕКТРОННОЙ ПОДПИСЬЮ Сертификат: 00BV056B7401CB38D2B3576ACDC8425108 Владелец: ФЕДЕРАЛЬНАЯ СЛУЖБА ГОСУДАРСТВЕННОЙ РЕГИСТРАЦИИ, КАДАСТРА И КАРТОГРАФИИ Действителен: с 27.06.2023 по 19.09.2024	инициалы, фамилия
полное наименование должности	

Выписка из Единого государственного реестра недвижимости об объекте недвижимости

Сведения о частях земельного участка

Земельный участок			
вид объекта недвижимости			

Лист № 1 раздела 4.2	Всего листов раздела 4.2: 3	Всего разделов: 8	Всего листов выписки: 18
----------------------	-----------------------------	-------------------	--------------------------

13.06.2024г. № КУВИ-001/2024-158799827

Кадастровый номер: 47:10:1009001:1121

Сведения о характерных точках границы части (частей) земельного участка

Учетный номер части: 47:10:1009001:1121/1

Система координат

Номер точки	Координаты, м		Описание закрепления на местности	Средняя квадратичная погрешность определения координат характерных точек границ земельного участка, м
	X	Y		
1	2	3	4	5
1	474648.51	2351295.52	-	-
2	474649.95	2351295.25	-	-
3	474650.17	2351296.68	-	-
4	474610.11	2351303.31	-	-
5	474606.33	2351305.37	-	-
6	474605.95	2351303.26	-	-
1	474648.51	2351295.52	-	-
1	474598.21	2351311.39	-	-
2	474603.16	2351322.88	-	-
3	474608.43	2351350.34	-	-
4	474607.99	2351350.39	-	-
5	474600.67	2351332.03	-	-
6	474595.8	2351307.3	-	-
7	474592.35	2351306.69	-	-
8	474591.78	2351302.56	-	-
9	474596.25	2351303.36	-	-
1	474598.21	2351311.39	-	-



ДОКУМЕНТ ПОДПИСАН
ЭЛЕКТРОННОЙ ПОДПИСЬЮ

Сертификат: 00BV056B7401CB38D2B3576ACDC8425108

Владелец: ФЕДЕРАЛЬНАЯ СЛУЖБА ГОСУДАРСТВЕННОЙ
РЕГИСТРАЦИИ, КАДАСТРА И КАРТОГРАФИИ
Действителен: с 27.06.2023 по 19.09.2024

полное наименование должности		инициалы, фамилия
-------------------------------	--	-------------------

Земельный участок			
вид объекта недвижимости			
Лист № 2 раздела 4.2	Всего листов раздела 4.2: 3	Всего разделов: 8	Всего листов выписки: 18

13.06.2024г. № КУВИ-001/2024-158799827

Кадастровый номер: 47:10:1009001:1121

Сведения о характерных точках границы части (частей) земельного участка
Учетный номер части: 47:10:1009001:1121/2

Номер точки	Координаты, м		Описание закрепления на местности	Средняя квадратичная погрешность определения координат характерных точек границ земельного участка, м
	X	Y		
1	2	3	4	5
1	474613.4	2351349.75	-	-
2	474607.99	2351350.39	-	-
3	474606.25	2351346.02	-	-
4	474608.72	2351346.02	-	-
5	474612.78	2351345.43	-	-
1	474613.4	2351349.75	-	-
1	474692.95	2351336.04	-	-
2	474693.61	2351340	-	-
3	474691.43	2351340.49	-	-
4	474646.07	2351345.87	-	-
5	474667.38	2351341.83	-	-
1	474692.95	2351336.04	-	-



ДОКУМЕНТ ПОДПИСАН
ЭЛЕКТРОННОЙ ПОДПИСЬЮ

Сертификат: 00ВВ056В7401СВ38D2В3576АСDС8425108

Владелец: ФЕДЕРАЛЬНАЯ СЛУЖБА ГОСУДАРСТВЕННОЙ

РЕГИСТРАЦИИ, КАДАСТРА И КАРТОГРАФИИ

Действителен: с 27.06.2023 по 19.09.2024

полное наименование должности

инициалы, фамилия

Земельный участок				
вид объекта недвижимости				
Лист № 3 раздела 4.2		Всего листов раздела 4.2: 3		Всего разделов: 8
Всего листов выписки: 18				
13.06.2024г. № КУВИ-001/2024-158799827				
Кадастровый номер:		47:10:1009001:1121		
Сведения о характерных точках границы части (частей) земельного участка				
Учетный номер части: 47:10:1009001:1121/3				
Система координат				
Номер точки	Координаты, м		Описание закрепления на местности	Средняя квадратичная погрешность определения координат характерных точек границ земельного участка, м
	X	Y		
1	2	3	4	5
1	474674.58	2351342.49	-	-
2	474667.71	2351343.31	-	-
3	474675.57	2351336.2	-	-
4	474682.72	2351335.14	-	-
5	474674.58	2351342.49	-	-

полное наименование должности	 ДОКУМЕНТ ПОДПИСАН ЭЛЕКТРОННОЙ ПОДПИСЬЮ	инициалы, фамилия
	Сертификат: 00ВВ056В7401СВ38D2В3576АСDС8425108 Владелец: ФЕДЕРАЛЬНАЯ СЛУЖБА ГОСУДАРСТВЕННОЙ РЕГИСТРАЦИИ, КАДАСТРА И КАРТОГРАФИИ Действителен: с 27.06.2023 по 19.09.2024	

Филиал публично-правовой компании "Роскадастр" по Ленинградской области
полное наименование органа регистрации прав
Выписка из Единого государственного реестра недвижимости об объекте недвижимости

Сведения о характеристиках объекта недвижимости

На основании запроса от 10.06.2024, поступившего на рассмотрение 10.06.2024, сообщаем, что согласно записям Единого государственного реестра недвижимости:

Раздел 1 Лист 1

Земельный участок	
вид объекта недвижимости	
Лист № 1 раздела 1	Всего листов раздела 1: 3
	Всего разделов: 8
	Всего листов выписки: 20
10.06.2024г. № КУВИ-001/2024-156985802	
Кадастровый номер:	47:10:1009009:14
Номер кадастрового квартала:	47:10:1009009
Дата присвоения кадастрового номера:	13.06.2012
Ранее присвоенный государственный учетный номер:	данные отсутствуют
Местоположение:	Ленинградская область, Волховский район, Потанинское сельское поселение
Площадь:	235210 +/- 3031
Кадастровая стоимость, руб.:	1065501.3
Кадастровые номера расположенных в пределах земельного участка объектов недвижимости:	47:10:0000000:24388, 47:10:0000000:24389
Кадастровые номера объектов недвижимости, из которых образован объект недвижимости:	47:10:0001001:1
Кадастровые номера образованных объектов недвижимости:	данные отсутствуют
Категория земель:	Земли сельскохозяйственного назначения
Виды разрешенного использования:	для сельскохозяйственного использования
Сведения о кадастровом инженерере:	Желамская Марина Александровна, дата завершения кадастровых работ: 15.05.2012
Сведения о лесах, водных объектах и об иных природных объектах, расположенных в пределах земельного участка:	данные отсутствуют
Сведения о том, что земельный участок полностью расположен в границах зоны с особыми условиями использования территории, территории объекта культурного наследия, публичного сервитута:	данные отсутствуют
Сведения о том, что земельный участок расположен в границах особой экономической зоны, территории опережающего развития, зоны территориального развития в Российской Федерации, игровой зоны:	данные отсутствуют

полное наименование должности	 ДОКУМЕНТ ПОДПИСАН ЭЛЕКТРОННОЙ ПОДПИСЬЮ	инициалы, фамилия
	Сертификат: 00BV056B7401CB38D2B3576ACDC8425108 Владелец: ФЕДЕРАЛЬНАЯ СЛУЖБА ГОСУДАРСТВЕННОЙ РЕГИСТРАЦИИ, КАДАСТРА И КАРТОГРАФИИ Действителен: с 27.06.2023 по 19.09.2024	

Земельный участок			
вид объекта недвижимости			
Лист № 2 раздела 1	Всего листов раздела 1: 3	Всего разделов: 8	Всего листов выписки: 20
10.06.2024г. № КУВИ-001/2024-156985802			
Кадастровый номер:		47:10:1009009:14	
Сведения о том, что земельный участок расположен в границах особо охраняемой природной территории, Байкальской природной территории и ее экологических зон, лесопарковом зеленом поясе, охотничьего угодья, лесничества:		данные отсутствуют	
Сведения о расположении земельного участка и (или) расположенного на нем объекта недвижимости в границах территории, в отношении которой принято решение о резервировании земель для государственных или муниципальных нужд:		данные отсутствуют	
Сведения о результатах проведения государственного земельного надзора:		данные отсутствуют	
Сведения о расположении земельного участка в границах территории, в отношении которой утвержден проект межевания территории:		данные отсутствуют	
Условный номер земельного участка:		данные отсутствуют	
Сведения о принятии акта и (или) заключении договора, предусматривающих предоставление в соответствии с земельным законодательством исполнительным органом государственным органом власти или органом местного самоуправления, находящегося в государственной или муниципальной собственности земельного участка для строительства наемного дома социального использования или наемного дома коммерческого использования:		данные отсутствуют	
Сведения о том, что земельный участок или земельные участки образованы на основании решения об изъятии земельного участка и (или) расположенного на нем объекта недвижимости для государственных или муниципальных нужд:		данные отсутствуют	
Сведения о том, что земельный участок образован из земель или земельного участка, государственная собственность на которые не разграничена:		данные отсутствуют	
Сведения о наличии земельного спора о местоположении границ земельных участков:		данные отсутствуют	
Статус записи об объекте недвижимости:		Сведения об объекте недвижимости имеют статус "актуальные"	
Особые отметки:		Сведения об ограничениях права на объект недвижимости, обременениях данного объекта, не зарегистрированных в реестре прав, ограничений прав и обременений недвижимого имущества: вид	



ДОКУМЕНТ ПОДПИСАН
ЭЛЕКТРОННОЙ ПОДПИСЬЮ

Сертификат: 00ВВ056В7401СВ38D2В3576АСDC8425108

Владелец: ФЕДЕРАЛЬНАЯ СЛУЖБА ГОСУДАРСТВЕННОЙ

РЕГИСТРАЦИИ, КАДАСТРА И КАРТОГРАФИИ

Действителен: с 27.06.2023 по 19.09.2024

полное наименование должности

инициалы, фамилия

Земельный участок			
вид объекта недвижимости			
Лист № 3 раздела 1	Всего листов раздела 1: 3	Всего разделов: 8	Всего листов выписки: 20
10.06.2024г. № КУВИ-001/2024-156985802			
Кадастровый номер:		47:10:1009009:14	
		ограничения (обременения): прочие ограничения прав и обременения объекта недвижимости; срок действия не установлен. вид ограничения (обременения): прочие ограничения прав и обременения объекта недвижимости; срок действия не установлен.	
Получатель выписки:		Голиков Андрей Олегович	

полное наименование должности		ДОКУМЕНТ ПОДПИСАН	инициалы, фамилия
		ЭЛЕКТРОННОЙ ПОДПИСЬЮ	
	Сертификат: 00ВВ056В7401СВ38D2В3576АСDС8425108 Владелец: ФЕДЕРАЛЬНАЯ СЛУЖБА ГОСУДАРСТВЕННОЙ РЕГИСТРАЦИИ, КАДАСТРА И КАРТОГРАФИИ Действителен: с 27.06.2023 по 19.09.2024		

Выписка из Единого государственного реестра недвижимости об объекте недвижимости
Сведения о зарегистрированных правах

Земельный участок			
вид объекта недвижимости			
Лист № 1 раздела 2	Всего листов раздела 2: 3	Всего разделов: 8	Всего листов выписки: 20
10.06.2024г. № КУВИ-001/2024-156985802			
Кадастровый номер:		47:10:1009009:14	
1	Правообладатель (правообладатели):	1.1	Общество с ограниченной ответственностью "Восточное Приладожье", ИНН: 4702017806
	Сведения о возможности предоставления третьим лицам персональных данных физического лица:	1.1.1	данные отсутствуют
2	Вид, номер, дата и время государственной регистрации права:	2.1	Собственность 47:10:1009009:14-47/010/2019-2 30.12.2019 18:23:13
3	Сведения об осуществлении государственной регистрации сделки, права без необходимого в силу закона согласия третьего лица, органа:	3.1	данные отсутствуют
4	Ограничение прав и обременение объекта недвижимости:		
4.1	вид:	Прочие ограничения прав и обременения объекта недвижимости	
	дата государственной регистрации:	17.12.2012 00:00:00	
	номер государственной регистрации:	47-47-10/071/2012-268	
	срок, на который установлены ограничение прав и обременение объекта недвижимости:	данные отсутствуют	
	лицо, в пользу которого установлены ограничение прав и обременение объекта недвижимости:	данные о правообладателе отсутствуют	
	сведения о возможности предоставления третьим лицам персональных данных физического лица	данные отсутствуют	
	основание государственной регистрации:	Кадастровый паспорт земельного участка (Выписка из государственного кадастра недвижимости), № 47/201/12-92254, выдан 13.06.2012, Филиал ФГБУ "Федеральная кадастровая палата Федеральной службы государственной регистрации, кадастра и картографии" по Ленинградской области. Межрайонный отдел №2	
	сведения об осуществлении государственной регистрации сделки, права, ограничения права без необходимого в силу закона согласия третьего лица, органа:	данные отсутствуют	
	сведения об управляющем залоге и о договоре управления залогом, если такой договор заключен для управления ипотекой:	данные отсутствуют	



ДОКУМЕНТ ПОДПИСАН
ЭЛЕКТРОННОЙ ПОДПИСЬЮ

Сертификат: 00ВВ056В7401СВ38Д2В3576АСDC8425108

Владелец: ФЕДЕРАЛЬНАЯ СЛУЖБА ГОСУДАРСТВЕННОЙ
РЕГИСТРАЦИИ, КАДАСТРА И КАРТОГРАФИИ
Действителен: с 27.06.2023 по 19.09.2024


полное наименование должности

инициалы, фамилия

Земельный участок		
вид объекта недвижимости		
Лист № 2 раздела 2	Всего листов раздела 2: 3	Всего разделов: 8
10.06.2024г. № КУВИ-001/2024-156985802		
Кадастровый номер:	47:10:1009009:14	
	сведения о депозитарии, который осуществляет хранение бездвиженной документарной закладной или электронной закладной:	
	ведения о внесении изменений или дополнений в регистрационную запись об ипотеке:	
5	Договоры участия в долевом строительстве:	не зарегистрировано
6	Заявленные в судебном порядке права требования:	данные отсутствуют
7	Сведения о возможности предоставления третьим лицам персональных данных физического лица	данные отсутствуют
8	Сведения о возражении в отношении зарегистрированного права:	данные отсутствуют
9	Сведения о наличии решения об изъятии объекта недвижимости для государственных и муниципальных нужд:	данные отсутствуют
10	Сведения о невозможности государственной регистрации без личного участия правообладателя или его законного представителя:	данные отсутствуют
11	Правопритязания и сведения о наличии поступивших, но не рассмотренных заявлений о проведении государственной регистрации права (перехода, прекращения права), ограничения права или обременения объекта недвижимости, сделки в отношении объекта недвижимости:	отсутствуют

полное наименование должности	 <p>ДОКУМЕНТ ПОДПИСАН ЭЛЕКТРОННОЙ ПОДПИСЬЮ</p> <p>Сертификат: 00ВВ056В7401СВ38D2В3576АСDC8425108</p> <p>Владелец: ФЕДЕРАЛЬНАЯ СЛУЖБА ГОСУДАРСТВЕННОЙ РЕГИСТРАЦИИ, КАДАСТРА И КАРТОГРАФИИ</p> <p>Действителен: с 27.06.2023 по 19.09.2024</p>	инициалы, фамилия

Земельный участок			
вид объекта недвижимости			
Лист № 3 раздела 2	Всего листов раздела 2: 3	Всего разделов: 8	Всего листов выписки: 20
10.06.2024г. № КУВИ-001/2024-156985802			
Кадастровый номер:		47:10:1009009:14	
11	Сведения о невозможности государственной регистрации перехода, прекращения, ограничения права на земельный участок из земель сельскохозяйственного назначения:	данные отсутствуют	

полное наименование должности		ДОКУМЕНТ ПОДПИСАН	инициалы, фамилия
		ЭЛЕКТРОННОЙ ПОДПИСЬЮ	
	Сертификат: 00ВВ056В7401СВ38D2В3576АСDС8425108 Владелец: ФЕДЕРАЛЬНАЯ СЛУЖБА ГОСУДАРСТВЕННОЙ РЕГИСТРАЦИИ, КАДАСТРА И КАРТОГРАФИИ Действителен: с 27.06.2023 по 19.09.2024		

Выписка из Единого государственного реестра недвижимости об объекте недвижимости

Описание местоположения земельного участка


Земельный участок			
вид объекта недвижимости			

Лист № 1 раздела 3	Всего листов раздела 3: 1	Всего разделов: 8	Всего листов выписки: 20
--------------------	---------------------------	-------------------	--------------------------

10.06.2024г. № КУВИ-001/2024-156985802

Кадастровый номер: 47:10:1009009:14

План (чертеж, схема) земельного участка



Масштаб 1:20000	Условные обозначения:		
-----------------	-----------------------	--	--

полное наименование должности	инициалы, фамилия
-------------------------------	-------------------



ДОКУМЕНТ ПОДПИСАН
ЭЛЕКТРОННОЙ ПОДПИСЬЮ

Сертификат: 00ВВ056В7401СВ38D2В3576АСDС8425108
 Владелец: ФЕДЕРАЛЬНАЯ СЛУЖБА ГОСУДАРСТВЕННОЙ
 РЕГИСТРАЦИИ, КАДАСТРА И КАРТОГРАФИИ
 Действителен: с 27.06.2023 по 19.09.2024

Выписка из Единого государственного реестра недвижимости об объекте недвижимости

Описание местоположения земельного участка

Земельный участок			
вид объекта недвижимости			
Лист № 1 раздела 3.1	Всего листов раздела 3.1: 4	Всего разделов: 8	Всего листов выписки: 20
10.06.2024г. № КУВИ-001/2024-156985802			
Кадастровый номер:		47:10:1009009:14	

Описание местоположения границ земельного участка							
№ п/п	Номер точки		Дирекционный угол	Горизонтальное проложение, м	Описание закрепления на местности	Кадастровые номера смежных участков	Сведения об адресах правообладателей смежных земельных участков
	начальная	конечная					
1	2	3	4	5	6	7	8
1	1.1.1	1.1.2	87°3.8'	18.54	данные отсутствуют	данные отсутствуют	данные отсутствуют
2	1.1.2	1.1.3	83°2.3'	9.08	данные отсутствуют	данные отсутствуют	данные отсутствуют
3	1.1.3	1.1.4	90°37.0'	12.07	данные отсутствуют	данные отсутствуют	данные отсутствуют
4	1.1.4	1.1.5	104°12.8'	7.09	данные отсутствуют	данные отсутствуют	данные отсутствуют
5	1.1.5	1.1.6	143°53.6'	6.91	данные отсутствуют	данные отсутствуют	данные отсутствуют
6	1.1.6	1.1.7	162°54.1'	38.64	данные отсутствуют	данные отсутствуют	данные отсутствуют
7	1.1.7	1.1.8	163°10.0'	45.86	данные отсутствуют	данные отсутствуют	данные отсутствуют
8	1.1.8	1.1.9	163°53.8'	41.28	данные отсутствуют	данные отсутствуют	данные отсутствуют
9	1.1.9	1.1.10	164°5.5'	63.51	данные отсутствуют	данные отсутствуют	данные отсутствуют
10	1.1.10	1.1.11	76°46.1'	3.45	данные отсутствуют	данные отсутствуют	данные отсутствуют
11	1.1.11	1.1.12	164°49.3'	27.5	данные отсутствуют	данные отсутствуют	данные отсутствуют
12	1.1.12	1.1.13	157°1.0'	115.14	данные отсутствуют	данные отсутствуют	данные отсутствуют
13	1.1.13	1.1.14	155°11.0'	61.23	данные отсутствуют	данные отсутствуют	данные отсутствуют
14	1.1.14	1.1.15	162°43.6'	42.1	данные отсутствуют	данные отсутствуют	данные отсутствуют
15	1.1.15	1.1.16	198°10.9'	17.85	данные отсутствуют	данные отсутствуют	данные отсутствуют
16	1.1.16	1.1.17	292°26.6'	4.48	данные отсутствуют	данные отсутствуют	данные отсутствуют
17	1.1.17	1.1.18	198°40.9'	109.92	данные отсутствуют	данные отсутствуют	данные отсутствуют
18	1.1.18	1.1.19	208°33.5'	12.99	данные отсутствуют	данные отсутствуют	данные отсутствуют
19	1.1.19	1.1.20	186°39.3'	11.65	данные отсутствуют	данные отсутствуют	данные отсутствуют
20	1.1.20	1.1.21	201°57.4'	392.08	данные отсутствуют	данные отсутствуют	данные отсутствуют
21	1.1.21	1.1.22	202°4.5'	297.93	данные отсутствуют	данные отсутствуют	данные отсутствуют
22	1.1.22	1.1.23	202°6.8'	44.26	данные отсутствуют	данные отсутствуют	данные отсутствуют



ДОКУМЕНТ ПОДПИСАН
ЭЛЕКТРОННОЙ ПОДПИСЬЮ

Сертификат: 00BV056B7401CB38D2B3576ACDC8425108

Владелец: ФЕДЕРАЛЬНАЯ СЛУЖБА ГОСУДАРСТВЕННОЙ

РЕГИСТРАЦИИ, КАДАСТРА И КАРТОГРАФИИ

Действителен: с 27.06.2023 по 19.09.2024

полное наименование должности

инициалы, фамилия

Земельный участок

вид объекта недвижимости

Лист № 2 раздела 3.1

Всего листов раздела 3.1: 4

Всего разделов: 8

Всего листов выписки: 20

10.06.2024г. № КУВИ-001/2024-156985802

Кадастровый номер:

47:10:1009009:14

1	2	3	4	5	6	7	8
23	1.1.23	1.1.24	206°50.7'	4.58	данные отсутствуют	данные отсутствуют	данные отсутствуют
24	1.1.24	1.1.25	238°7.1'	10.81	данные отсутствуют	данные отсутствуют	данные отсутствуют
25	1.1.25	1.1.26	196°47.1'	9	данные отсутствуют	данные отсутствуют	данные отсутствуют
26	1.1.26	1.1.27	203°9.7'	27.87	данные отсутствуют	данные отсутствуют	данные отсутствуют
27	1.1.27	1.1.28	246°29.8'	4.94	данные отсутствуют	данные отсутствуют	данные отсутствуют
28	1.1.28	1.1.29	275°59.5'	122.33	данные отсутствуют	47:10:0000000:23767(5)	адрес отсутствует
29	1.1.29	1.1.30	349°24.2'	102.18	данные отсутствуют	данные отсутствуют	данные отсутствуют
30	1.1.30	1.1.31	343°35.0'	85.88	данные отсутствуют	данные отсутствуют	данные отсутствуют
31	1.1.31	1.1.32	333°33.8'	28.03	данные отсутствуют	данные отсутствуют	данные отсутствуют
32	1.1.32	1.1.33	333°40.3'	77.86	данные отсутствуют	данные отсутствуют	данные отсутствуют
33	1.1.33	1.1.34	333°37.4'	87.22	данные отсутствуют	данные отсутствуют	данные отсутствуют
34	1.1.34	1.1.35	333°47.2'	61.83	данные отсутствуют	данные отсутствуют	данные отсутствуют
35	1.1.35	1.1.36	333°38.1'	35.85	данные отсутствуют	данные отсутствуют	данные отсутствуют
36	1.1.36	1.1.37	80°15.6'	116.27	данные отсутствуют	данные отсутствуют	данные отсутствуют
37	1.1.37	1.1.38	91°24.5'	137.07	данные отсутствуют	данные отсутствуют	данные отсутствуют
38	1.1.38	1.1.39	84°50.2'	65.9	данные отсутствуют	данные отсутствуют	данные отсутствуют
39	1.1.39	1.1.40	59°56.9'	65.9	данные отсутствуют	данные отсутствуют	данные отсутствуют
40	1.1.40	1.1.41	16°23.8'	156.59	данные отсутствуют	данные отсутствуют	данные отсутствуют
41	1.1.41	1.1.42	24°8.9'	71.72	данные отсутствуют	данные отсутствуют	данные отсутствуют
42	1.1.42	1.1.43	0°18.7'	303.05	данные отсутствуют	данные отсутствуют	данные отсутствуют
43	1.1.43	1.1.44	0°41.6'	168.71	данные отсутствуют	данные отсутствуют	данные отсутствуют
44	1.1.44	1.1.1	1°0.0'	84.76	данные отсутствуют	данные отсутствуют	данные отсутствуют
45	1.2.45	1.2.46	197°41.1'	22.22	данные отсутствуют	данные отсутствуют	данные отсутствуют
46	1.2.46	1.2.47	154°57.2'	21.42	данные отсутствуют	данные отсутствуют	данные отсутствуют
47	1.2.47	1.2.48	123°46.2'	29.81	данные отсутствуют	данные отсутствуют	данные отсутствуют
48	1.2.48	1.2.49	56°58.5'	38.24	данные отсутствуют	данные отсутствуют	данные отсутствуют
49	1.2.49	1.2.50	354°9.9'	33.34	данные отсутствуют	данные отсутствуют	данные отсутствуют
50	1.2.50	1.2.51	294°36.1'	33.15	данные отсутствуют	данные отсутствуют	данные отсутствуют
51	1.2.51	1.2.45	247°25.0'	27.76	данные отсутствуют	данные отсутствуют	данные отсутствуют



ДОКУМЕНТ ПОДПИСАН
ЭЛЕКТРОННОЙ ПОДПИСЬЮ

Сертификат: 00BV056B7401CB38D2B3576ACDC8425108

Владелец: ФЕДЕРАЛЬНАЯ СЛУЖБА ГОСУДАРСТВЕННОЙ

РЕГИСТРАЦИИ, КАДАСТРА И КАРТОГРАФИИ

Действителен: с 27.06.2023 по 19.09.2024

полное наименование должности

инициалы, фамилия

Земельный участок

вид объекта недвижимости

Лист № 3 раздела 3.1

Всего листов раздела 3.1: 4

Всего разделов: 8

Всего листов выписки: 20

10.06.2024г. № КУВИ-001/2024-156985802

Кадастровый номер:

47:10:1009009:14

1	2	3	4	5	6	7	8
52	1.3.52	1.3.53	216°39.5'	28.66	данные отсутствуют	данные отсутствуют	данные отсутствуют
53	1.3.53	1.3.54	193°58.7'	4.84	данные отсутствуют	данные отсутствуют	данные отсутствуют
54	1.3.54	1.3.55	157°47.0'	6.66	данные отсутствуют	данные отсутствуют	данные отсутствуют
55	1.3.55	1.3.56	129°48.4'	7.42	данные отсутствуют	данные отсутствуют	данные отсутствуют
56	1.3.56	1.3.57	99°50.3'	8.78	данные отсутствуют	данные отсутствуют	данные отсутствуют
57	1.3.57	1.3.58	48°6.7'	16.8	данные отсутствуют	данные отсутствуют	данные отсутствуют
58	1.3.58	1.3.59	24°24.7'	16.55	данные отсутствуют	данные отсутствуют	данные отсутствуют
59	1.3.59	1.3.60	13°52.3'	5.88	данные отсутствуют	данные отсутствуют	данные отсутствуют
60	1.3.60	1.3.61	339°18.8'	6.68	данные отсутствуют	данные отсутствуют	данные отсутствуют
61	1.3.61	1.3.62	307°0.7'	6.51	данные отсутствуют	данные отсутствуют	данные отсутствуют
62	1.3.62	1.3.63	270°0.0'	7.66	данные отсутствуют	данные отсутствуют	данные отсутствуют
63	1.3.63	1.3.52	243°29.4'	4.62	данные отсутствуют	данные отсутствуют	данные отсутствуют
64	1.4.64	1.4.65	215°48.2'	16.77	данные отсутствуют	данные отсутствуют	данные отсутствуют
65	1.4.65	1.4.66	179°12.8'	6.55	данные отсутствуют	данные отсутствуют	данные отсутствуют
66	1.4.66	1.4.67	150°44.2'	5.61	данные отсутствуют	данные отсутствуют	данные отсутствуют
67	1.4.67	1.4.68	135°46.8'	6.75	данные отсутствуют	данные отсутствуют	данные отсутствуют
68	1.4.68	1.4.69	96°34.9'	6.8	данные отсутствуют	данные отсутствуют	данные отсутствуют
69	1.4.69	1.4.70	81°7.4'	4.99	данные отсутствуют	данные отсутствуют	данные отсутствуют
70	1.4.70	1.4.71	32°7.9'	21.3	данные отсутствуют	данные отсутствуют	данные отсутствуют
71	1.4.71	1.4.72	352°48.6'	4.39	данные отсутствуют	данные отсутствуют	данные отсутствуют
72	1.4.72	1.4.73	319°52.7'	9.73	данные отсутствуют	данные отсутствуют	данные отсутствуют
73	1.4.73	1.4.74	286°15.8'	6.93	данные отсутствуют	данные отсутствуют	данные отсутствуют
74	1.4.74	1.4.64	255°26.8'	7.52	данные отсутствуют	данные отсутствуют	данные отсутствуют
75	1.5.75	1.5.76	177°8.3'	0.2	данные отсутствуют	данные отсутствуют	данные отсутствуют
76	1.5.76	1.5.77	87°8.3'	0.2	данные отсутствуют	данные отсутствуют	данные отсутствуют
77	1.5.77	1.5.78	357°8.3'	0.2	данные отсутствуют	данные отсутствуют	данные отсутствуют
78	1.5.78	1.5.75	267°8.3'	0.2	данные отсутствуют	данные отсутствуют	данные отсутствуют
79	1.6.79	1.6.80	177°20.6'	54.36	данные отсутствуют	данные отсутствуют	данные отсутствуют
80	1.6.80	1.6.81	179°28.7'	74.83	данные отсутствуют	данные отсутствуют	данные отсутствуют



ДОКУМЕНТ ПОДПИСАН
ЭЛЕКТРОННОЙ ПОДПИСЬЮ

Сертификат: 00BV056B7401CB38D2B3576ACDC8425108

Владелец: ФЕДЕРАЛЬНАЯ СЛУЖБА ГОСУДАРСТВЕННОЙ
РЕГИСТРАЦИИ, КАДАСТРА И КАРТОГРАФИИ
Действителен: с 27.06.2023 по 19.09.2024

полное наименование должности

инициалы, фамилия

Земельный участок

вид объекта недвижимости

Лист № 4 раздела 3.1

Всего листов раздела 3.1: 4

Всего разделов: 8

Всего листов выписки: 20

10.06.2024г. № КУВИ-001/2024-156985802

Кадастровый номер:

47:10:1009009:14

1	2	3	4	5	6	7	8
81	1.6.81	1.6.82	179°52.1`	51.92	данные отсутствуют	данные отсутствуют	данные отсутствуют
82	1.6.82	1.6.83	183°18.1`	36.81	данные отсутствуют	данные отсутствуют	данные отсутствуют
83	1.6.83	1.6.84	187°35.0`	41	данные отсутствуют	данные отсутствуют	данные отсутствуют
84	1.6.84	1.6.85	187°22.7`	25.69	данные отсутствуют	данные отсутствуют	данные отсутствуют
85	1.6.85	1.6.86	188°28.3`	28.99	данные отсутствуют	данные отсутствуют	данные отсутствуют
86	1.6.86	1.6.87	141°3.1`	14.22	данные отсутствуют	данные отсутствуют	данные отсутствуют
87	1.6.87	1.6.88	105°13.3`	11.73	данные отсутствуют	данные отсутствуют	данные отсутствуют
88	1.6.88	1.6.89	73°51.8`	13.56	данные отсутствуют	данные отсутствуют	данные отсутствуют
89	1.6.89	1.6.90	47°51.1`	17.2	данные отсутствуют	данные отсутствуют	данные отсутствуют
90	1.6.90	1.6.91	30°15.8`	26.77	данные отсутствуют	данные отсутствуют	данные отсутствуют
91	1.6.91	1.6.92	5°57.2`	25.17	данные отсутствуют	данные отсутствуют	данные отсутствуют
92	1.6.92	1.6.93	1°21.3`	53.28	данные отсутствуют	данные отсутствуют	данные отсутствуют
93	1.6.93	1.6.94	356°29.8`	73.66	данные отсутствуют	данные отсутствуют	данные отсутствуют
94	1.6.94	1.6.95	348°41.6`	27.75	данные отсутствуют	данные отсутствуют	данные отсутствуют
95	1.6.95	1.6.96	350°6.4`	106.33	данные отсутствуют	данные отсутствуют	данные отсутствуют
96	1.6.96	1.6.97	344°28.6`	10.84	данные отсутствуют	данные отсутствуют	данные отсутствуют
97	1.6.97	1.6.98	301°20.2`	7.9	данные отсутствуют	данные отсутствуют	данные отсутствуют
98	1.6.98	1.6.99	256°45.1`	8.99	данные отсутствуют	данные отсутствуют	данные отсутствуют
99	1.6.99	1.6.79	212°9.2`	9.41	данные отсутствуют	данные отсутствуют	данные отсутствуют



ДОКУМЕНТ ПОДПИСАН
ЭЛЕКТРОННОЙ ПОДПИСЬЮ

Сертификат: 00BV056B7401CB38D2B3576ACDC8425108

Владелец: ФЕДЕРАЛЬНАЯ СЛУЖБА ГОСУДАРСТВЕННОЙ

РЕГИСТРАЦИИ, КАДАСТРА И КАРТОГРАФИИ

Действителен: с 27.06.2023 по 19.09.2024

полное наименование должности


инициалы, фамилия

Выписка из Единого государственного реестра недвижимости об объекте недвижимости

Описание местоположения земельного участка

Земельный участок			
вид объекта недвижимости			
Лист № 1 раздела 3.2	Всего листов раздела 3.2: 4	Всего разделов: 8	Всего листов выписки: 20
10.06.2024г. № КУВИ-001/2024-156985802			
Кадастровый номер:		47:10:1009009:14	

Сведения о характерных точках границы земельного участка				
Система координат МСК 47 зона 2				
Номер точки	Координаты, м		Описание закрепления на местности	Средняя квадратичная погрешность определения координат характерных точек границ земельного участка, м
	X	Y		
1	2	3	4	5
1	474886.72	2350360.14	-	-
2	474865.55	2350353.39	-	-
3	474846.14	2350362.46	-	-
4	474829.57	2350387.24	-	-
5	474850.41	2350419.3	-	-
6	474883.58	2350415.91	-	-
7	474897.38	2350385.77	-	-
1	474886.72	2350360.14	-	-
1	474694.18	2350423.24	-	-
2	474671.19	2350406.13	-	-
3	474666.49	2350404.96	-	-
4	474660.32	2350407.48	-	-
5	474655.57	2350413.18	-	-
6	474654.07	2350421.83	-	-
7	474665.29	2350434.34	-	-
8	474680.36	2350441.18	-	-
9	474686.07	2350442.59	-	-
10	474692.32	2350440.23	-	-
11	474696.24	2350435.03	-	-
12	474696.24	2350427.37	-	-
1	474694.18	2350423.24	-	-
1	474673.63	2350501.9	-	-

	 <p>ДОКУМЕНТ ПОДПИСАН ЭЛЕКТРОННОЙ ПОДПИСЬЮ</p> <p>Сертификат: 00ВВ056В7401СВ38D2В3576АСDС8425108 Владелец: ФЕДЕРАЛЬНАЯ СЛУЖБА ГОСУДАРСТВЕННОЙ РЕГИСТРАЦИИ, КАДАСТРА И КАРТОГРАФИИ Действителен: с 27.06.2023 по 19.09.2024</p>	
полное наименование должности	инициалы, фамилия	

Земельный участок

вид объекта недвижимости

Лист № 2 раздела 3.2

Всего листов раздела 3.2: 4

Всего разделов: 8

Всего листов выписки: 20

10.06.2024г. № КУВИ-001/2024-156985802

Кадастровый номер:

47:10:1009009:14

1	2	3	4	5
2	474660.03	2350492.09	-	-
3	474653.48	2350492.18	-	-
4	474648.59	2350494.92	-	-
5	474643.75	2350499.63	-	-
6	474642.97	2350506.39	-	-
7	474643.74	2350511.32	-	-
8	474661.78	2350522.65	-	-
9	474666.14	2350522.1	-	-
10	474673.58	2350515.83	-	-
11	474675.52	2350509.18	-	-
1	474673.63	2350501.9	-	-
1	474625.27	2350519.44	-	-
2	474625.07	2350519.45	-	-
3	474625.08	2350519.65	-	-
4	474625.28	2350519.64	-	-
1	474625.27	2350519.44	-	-
1	475677.6	2350698.33	-	-
2	475623.3	2350700.85	-	-
3	475548.47	2350701.53	-	-
4	475496.55	2350701.65	-	-
5	475459.8	2350699.53	-	-
6	475419.16	2350694.12	-	-
7	475393.68	2350690.82	-	-
8	475365.01	2350686.55	-	-
9	475353.95	2350695.49	-	-
10	475350.87	2350706.81	-	-
11	475354.64	2350719.84	-	-
12	475366.18	2350732.59	-	-
13	475389.3	2350746.08	-	-



ДОКУМЕНТ ПОДПИСАН
ЭЛЕКТРОННОЙ ПОДПИСЬЮ

Сертификат: 00ВВ056В7401СВ38D2В3576АСDС8425108

Владелец: ФЕДЕРАЛЬНАЯ СЛУЖБА ГОСУДАРСТВЕННОЙ

РЕГИСТРАЦИИ, КАДАСТРА И КАРТОГРАФИИ

Действителен: с 27.06.2023 по 19.09.2024

полное наименование должности

инициалы, фамилия

Земельный участок

вид объекта недвижимости

Лист № 3 раздела 3.2

Всего листов раздела 3.2: 4

Всего разделов: 8

Всего листов выписки: 20

10.06.2024г. № КУВИ-001/2024-156985802

Кадастровый номер:

47:10:1009009:14

1	2	3	4	5
14	475414.33	2350748.69	-	-
15	475467.6	2350749.95	-	-
16	475541.12	2350745.45	-	-
17	475568.33	2350740.01	-	-
18	475673.08	2350721.74	-	-
19	475683.52	2350718.84	-	-
20	475687.63	2350712.09	-	-
21	475685.57	2350703.34	-	-
1	475677.6	2350698.33	-	-
1	475870.05	2350664.96	-	-
2	475871	2350683.48	-	-
3	475872.1	2350692.49	-	-
4	475871.97	2350704.56	-	-
5	475870.23	2350711.43	-	-
6	475864.65	2350715.5	-	-
7	475827.72	2350726.86	-	-
8	475783.83	2350740.14	-	-
9	475744.17	2350751.59	-	-
10	475683.09	2350769	-	-
11	475683.88	2350772.36	-	-
12	475657.34	2350779.56	-	-
13	475551.34	2350824.52	-	-
14	475495.76	2350850.22	-	-
15	475455.56	2350862.72	-	-
16	475438.6	2350857.15	-	-
17	475440.31	2350853.01	-	-
18	475336.18	2350817.8	-	-
19	475324.77	2350811.59	-	-
20	475313.2	2350810.24	-	-



ДОКУМЕНТ ПОДПИСАН
ЭЛЕКТРОННОЙ ПОДПИСЬЮ

Сертификат: 00ВВ056В7401СВ38D2В3576АСDС8425108

Владелец: ФЕДЕРАЛЬНАЯ СЛУЖБА ГОСУДАРСТВЕННОЙ

РЕГИСТРАЦИИ, КАДАСТРА И КАРТОГРАФИИ

Действителен: с 27.06.2023 по 19.09.2024

полное наименование должности

инициалы, фамилия

Земельный участок

вид объекта недвижимости

Лист № 4 раздела 3.2

Всего листов раздела 3.2: 4

Всего разделов: 8

Всего листов выписки: 20

10.06.2024г. № КУВИ-001/2024-156985802

Кадастровый номер:

47:10:1009009:14

1	2	3	4	5
21	474949.56	2350663.64	-	-
22	474673.47	2350551.67	-	-
23	474632.47	2350535.01	-	-
24	474628.38	2350532.94	-	-
25	474622.67	2350523.76	-	-
26	474614.05	2350521.16	-	-
27	474588.43	2350510.2	-	-
28	474586.46	2350505.67	-	-
29	474599.23	2350384.01	-	-
30	474699.67	2350365.22	-	-
31	474782.05	2350340.95	-	-
32	474807.15	2350328.47	-	-
33	474876.93	2350293.94	-	-
34	474955.07	2350255.19	-	-
35	475010.54	2350227.88	-	-
36	475042.66	2350211.96	-	-
37	475062.33	2350326.55	-	-
38	475058.96	2350463.58	-	-
39	475064.89	2350529.21	-	-
40	475097.89	2350586.25	-	-
41	475248.11	2350630.45	-	-
42	475313.55	2350659.79	-	-
43	475616.6	2350661.44	-	-
44	475785.3	2350663.48	-	-
1	475870.05	2350664.96	-	-



ДОКУМЕНТ ПОДПИСАН
ЭЛЕКТРОННОЙ ПОДПИСЬЮ

Сертификат: 00ВВ056В7401СВ38D2В3576АСDС8425108

Владелец: ФЕДЕРАЛЬНАЯ СЛУЖБА ГОСУДАРСТВЕННОЙ

РЕГИСТРАЦИИ, КАДАСТРА И КАРТОГРАФИИ

Действителен: с 27.06.2023 по 19.09.2024

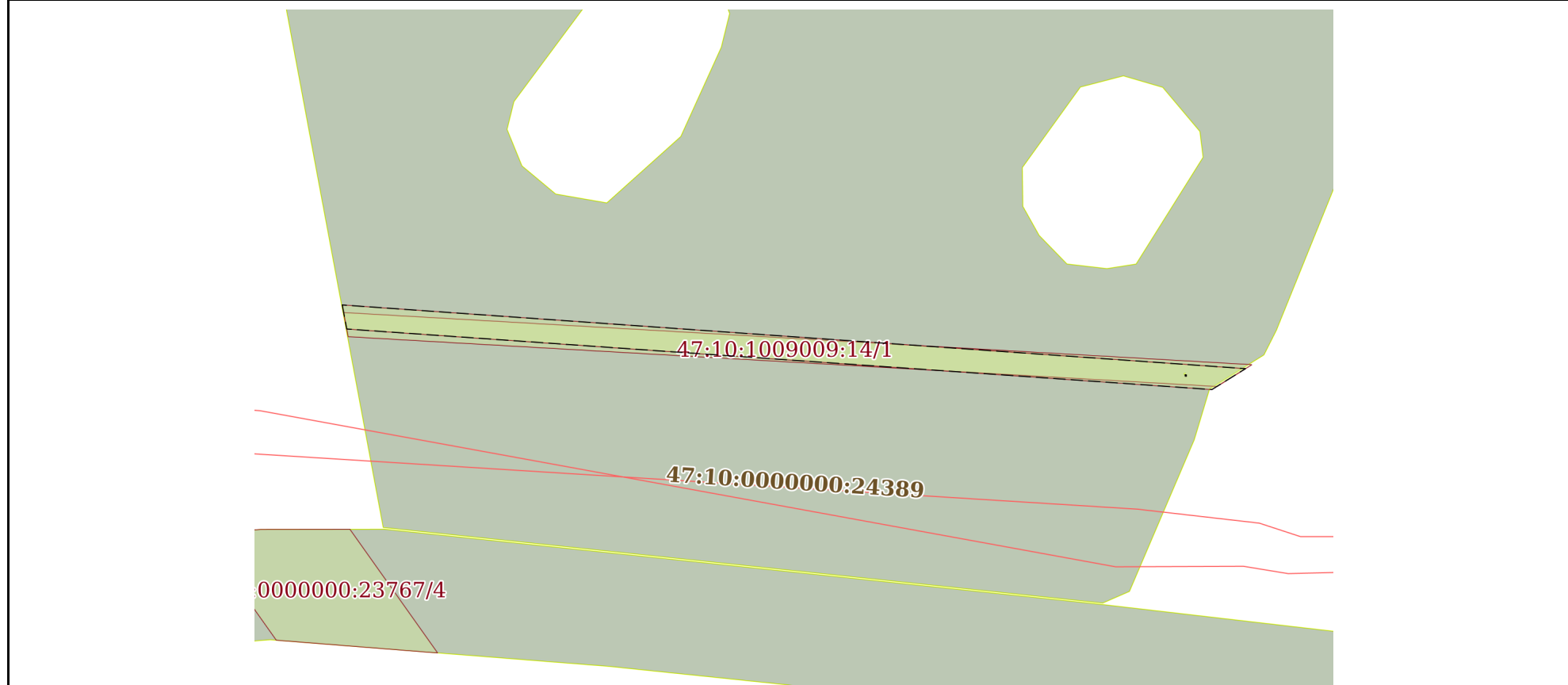
полное наименование должности

инициалы, фамилия

Выписка из Единого государственного реестра недвижимости об объекте недвижимости
Сведения о частях земельного участка

Земельный участок			
вид объекта недвижимости			
Лист № 1 раздела 4	Всего листов раздела 4: 2	Всего разделов: 8	Всего листов выписки: 20
10.06.2024г. № КУВИ-001/2024-156985802			
Кадастровый номер:		47:10:1009009:14	

План (чертеж, схема) части земельного участка Учетный номер части: 47:10:1009009:14/1

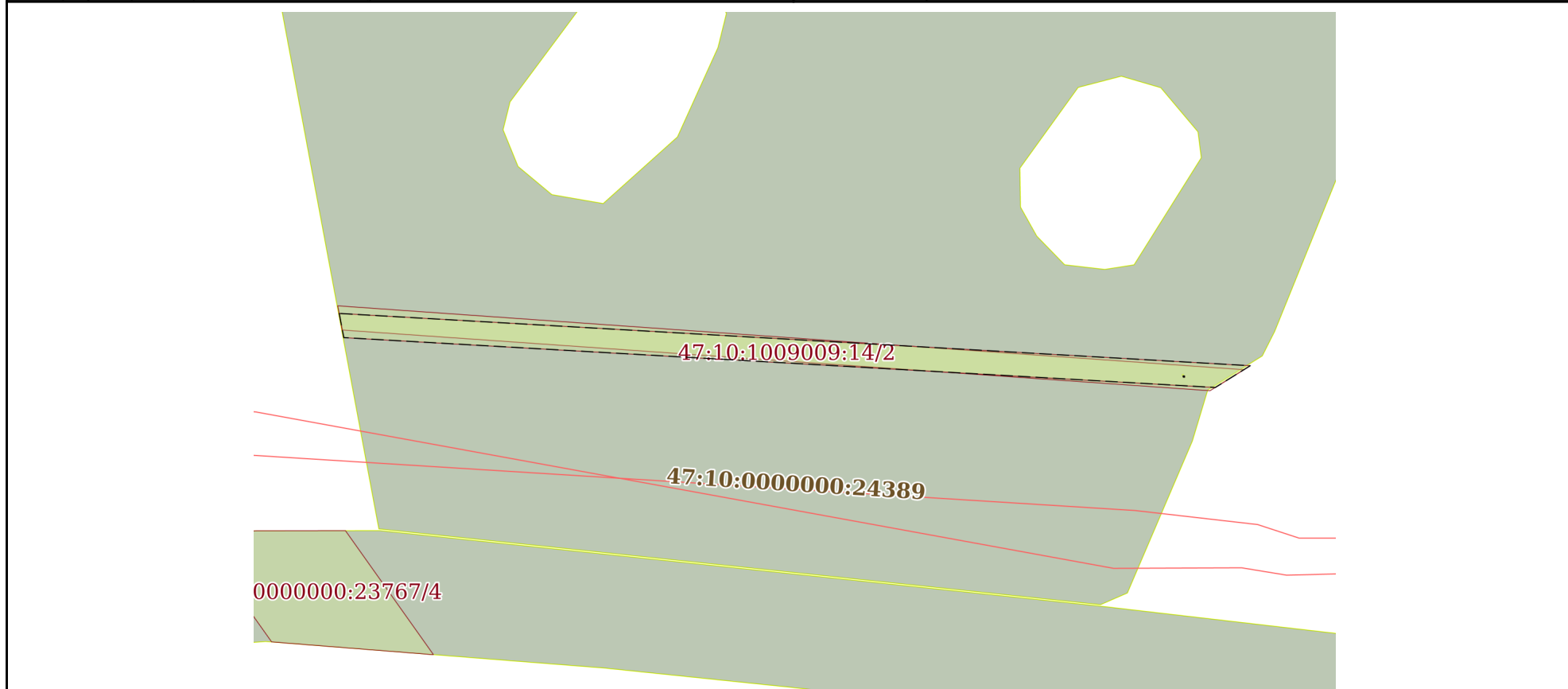


Масштаб 1:1000 Условные обозначения:


полное наименование должности	 ДОКУМЕНТ ПОДПИСАН ЭЛЕКТРОННОЙ ПОДПИСЬЮ	инициалы, фамилия
	Сертификат: 00ВВ056В7401СВ38D2В3576АСDС8425108 Владелец: ФЕДЕРАЛЬНАЯ СЛУЖБА ГОСУДАРСТВЕННОЙ РЕГИСТРАЦИИ, КАДАСТРА И КАРТОГРАФИИ Действителен: с 27.06.2023 по 19.09.2024	

Земельный участок			
вид объекта недвижимости			
Лист № 2 раздела 4	Всего листов раздела 4: 2	Всего разделов: 8	Всего листов выписки: 20
10.06.2024г. № КУВИ-001/2024-156985802			
Кадастровый номер:		47:10:1009009:14	

План (чертеж, схема) части земельного участка Учетный номер части: 47:10:1009009:14/2



Масштаб 1:1000 Условные обозначения:

	 <p>ДОКУМЕНТ ПОДПИСАН ЭЛЕКТРОННОЙ ПОДПИСЬЮ</p> <p>Сертификат: 00ВВ056В7401СВ38D2В3576АСDС8425108 Владелец: ФЕДЕРАЛЬНАЯ СЛУЖБА ГОСУДАРСТВЕННОЙ РЕГИСТРАЦИИ, КАДАСТРА И КАРТОГРАФИИ Действителен: с 27.06.2023 по 19.09.2024</p>	
полное наименование должности	инициалы, фамилия	

Выписка из Единого государственного реестра недвижимости об объекте недвижимости
Сведения о частях земельного участка

Земельный участок			
вид объекта недвижимости			
Лист № 1 раздела 4.1	Всего листов раздела 4.1: 1	Всего разделов: 8	Всего листов выписки: 20
10.06.2024г. № КУВИ-001/2024-156985802			
Кадастровый номер:		47:10:1009009:14	
Учетный номер части	Площадь, м2	Содержание ограничения в использовании или ограничения права на объект недвижимости или обременения объекта недвижимости	
1	2	3	
47:10:1009009:14/1	594	вид ограничения (обременения): прочие ограничения прав и обременения объекта недвижимости; Срок действия: не установлен; Содержание ограничения (обременения): Охранная зона воздушной линии связи	
47:10:1009009:14/2	603	вид ограничения (обременения): прочие ограничения прав и обременения объекта недвижимости; Срок действия: не установлен; Содержание ограничения (обременения): Охранная зона кабеля связи	

полное наименование должности	 ДОКУМЕНТ ПОДПИСАН ЭЛЕКТРОННОЙ ПОДПИСЬЮ	инициалы, фамилия
	Сертификат: 00ВВ056В7401СВ38D2В3576АСDС8425108 Владелец: ФЕДЕРАЛЬНАЯ СЛУЖБА ГОСУДАРСТВЕННОЙ РЕГИСТРАЦИИ, КАДАСТРА И КАРТОГРАФИИ Действителен: с 27.06.2023 по 19.09.2024	

Выписка из Единого государственного реестра недвижимости об объекте недвижимости
Сведения о частях земельного участка

Земельный участок			
вид объекта недвижимости			
Лист № 1 раздела 4.2	Всего листов раздела 4.2: 2	Всего разделов: 8	Всего листов выписки: 20
10.06.2024г. № КУВИ-001/2024-156985802			
Кадастровый номер:		47:10:1009009:14	

Сведения о характерных точках границы части (частей) земельного участка				
Учетный номер части: 47:10:1009009:14/1				
Система координат МСК 47 зона 2				
Номер точки	Координаты, м		Описание закрепления на местности	Средняя квадратичная погрешность определения координат характерных точек границ земельного участка, м
	X	Y		
1	2	3	4	5
1	474625.01	2350519.61	-	-
2	474624.81	2350519.62	-	-
3	474624.8	2350519.82	-	-
4	474625	2350519.81	-	-
1	474625.01	2350519.61	-	-
1	474636.82	2350377.09	-	-
2	474626.06	2350529.82	-	-
3	474622.53	2350524.13	-	-
4	474632.76	2350377.85	-	-
1	474636.82	2350377.09	-	-

полное наименование должности	 ДОКУМЕНТ ПОДПИСАН ЭЛЕКТРОННОЙ ПОДПИСЬЮ	инициалы, фамилия
	Сертификат: 00ВВ056В7401СВ38D2В3576АСDC8425108 Владелец: ФЕДЕРАЛЬНАЯ СЛУЖБА ГОСУДАРСТВЕННОЙ РЕГИСТРАЦИИ, КАДАСТРА И КАРТОГРАФИИ Действителен: с 27.06.2023 по 19.09.2024	

Земельный участок			
вид объекта недвижимости			
Лист № 2 раздела 4.2	Всего листов раздела 4.2: 2	Всего разделов: 8	Всего листов выписки: 20

10.06.2024г. № КУВИ-001/2024-156985802

Кадастровый номер: 47:10:1009009:14

Сведения о характерных точках границы части (частей) земельного участка				
Учетный номер части: 47:10:1009009:14/2				
Система координат МСК 47 зона 2				
Номер точки	Координаты, м		Описание закрепления на местности	Средняя квадратичная погрешность определения координат характерных точек границ земельного участка, м
	X	Y		
1	2	3	4	5
1	474625.01	2350519.61	-	-
2	474624.81	2350519.62	-	-
3	474624.8	2350519.82	-	-
4	474625	2350519.81	-	-
1	474625.01	2350519.61	-	-
1	474635.54	2350377.33	-	-
2	474626.73	2350530.9	-	-
3	474623.06	2350525.01	-	-
4	474631.47	2350378.1	-	-
1	474635.54	2350377.33	-	-



ДОКУМЕНТ ПОДПИСАН
ЭЛЕКТРОННОЙ ПОДПИСЬЮ

Сертификат: 00ВВ056В7401СВ38D2В3576АСDС8425108

Владелец: ФЕДЕРАЛЬНАЯ СЛУЖБА ГОСУДАРСТВЕННОЙ
РЕГИСТРАЦИИ, КАДАСТРА И КАРТОГРАФИИ
Действителен: с 27.06.2023 по 19.09.2024

полное наименование должности

инициалы, фамилия