

ПРОЕКТНО-ИЗЫСКАТЕЛЬСКИЕ РЕШЕНИЯ В СТРОИТЕЛЬСТВЕ

197082, РОССИЯ, г. САНКТ-ПЕТЕРБУРГ, БОГАТЫРСКИЙ ПР., д.49, к.2, пом.318

ОГРН 1177847165198, ИНН 7814690758, КПП 781401001

р/с 40702810210000127151 в АО "ТИНЬКОФ БАНК", БИК 044525974, 30101810145250000974



Утверждаю:

Генеральный директор

ООО «ПИРС»

Носова Т.В.



АКТ

по результатам государственной историко-культурной экспертизы земельного участка, предназначенного для проектирования и строительства объекта: «Межпоселковый газопровод до пос. Синёво с отводом на пос. Марьино Приозерского района Ленинградской области», подлежащего воздействию земляных, строительных, мелиоративных, хозяйственных и (или) иных работ, предусмотренных статьей 25 Лесного кодекса РФ работ по использованию лесов (за исключением работ, указанных в пунктах 3, 4 и 7 части 1 статьи 25 Лесного кодекса РФ) и иных работ, в случае если федеральный орган охраны объектов культурного наследия и орган охраны объектов культурного наследия субъекта РФ не имеет данных об отсутствии на указанном земельном участке объектов археологического наследия, включенных в реестр, и выявленных объектов археологического наследия (пп. «д» п. 11 (1) Положения о Государственной историко-культурной экспертизе, утвержденного Постановлением Правительства РФ от 15 июля 2009 года № 569)

Заказчик: ООО «ГеоСтройИзыскания»

Основание: Договор №24-06/12-2 от 12 июня 2024 г.

Объект: Земельный участок, предназначенный для проектирования и строительства объекта: «Межпоселковый газопровод до пос. Синёво с отводом на пос. Марьино Приозерского района Ленинградской области»

г. Санкт-Петербург
2024 г.

Настоящий Акт по результатам государственной историко-культурной экспертизы составлен в соответствии с Положением о государственной историко-культурной экспертизе, утвержденном постановлением Правительства Российской Федерации от 15 июля 2009 г. № 569. Государственная историко-культурная экспертиза проведена Государственная историко-культурная экспертиза проведена **Обществом с ограниченной ответственностью "Проектно-изыскательские решения в строительстве" (ООО «ПИРС»)**

Дата начала проведения экспертизы:	12.06.2024 г.
Дата окончания экспертизы:	09.08.2024 г.
Место проведения экспертизы:	Ленинградская область, Приозерский район; г. Санкт-Петербург
Заказчик экспертизы:	ООО «ГеоСтройИзыскания», 160009, Вологодская область, город Вологда, ул. Челюскинцев, д. 32, офис 801 ИНН 3525281011, КПП 352501001

Сведения об экспертной организации

Полное наименование	Общество с ограниченной ответственностью «Проектно-изыскательские решения в строительстве»
Краткое наименование	ООО «ПИРС»
Организационно-правовая форма	Общество с ограниченной ответственностью
Адрес юридический	197082, г. Санкт-Петербург, ул. Оптиков, д.45, к.1, лит.А, пом.69-Н
Адрес фактический	197082, г.Санкт-Петербург, Богатырский пр., д. 49, к. 2, пом. 318
Реквизиты	ИНН 7814690758 КПП 781401001 ОГРН 1177847165198
Генеральный директор	Татьяна Валерьевна Носова

В соответствии с подпунктом «б» пункта «7» Положения о государственной историко-культурной экспертизе, с организацией состоят в трудовых отношениях нижепоименованные физические лица, обладающие научными и практическими знаниями, необходимыми для проведения экспертизы и удовлетворяющие требованиям подпункта «а» пункта «7» Положения:

- Соболев Владислав Юрьевич;
- Михайлова Елена Робертовна;
- Хвоцинская Наталия Вадимовна (**исполнитель настоящего акта**).

Сведения об экспертах:

Фамилия, имя, отчество	Михайлова Елена Робертовна
Образование Специальность	высшее историк, археолог
Стаж работы	25 лет
Место обучения	Санкт-Петербургский Государственный университет, Исторический факультет, кафедра археологии
Место работы и должность	Об-во с ограниченной ответственностью "Проектно- изыскательские решения в строительстве", научный сотрудник; Санкт-Петербургский Государственный университет, Лаборатория археологии, исторической социологии и культурного наследия им. Г.С. Лебедева; заведующая Лабораторией
Реквизиты аттестации	Государственный эксперт по проведению историко- культурной экспертизы Приказ МК РФ № 1809 от 09.11.2021 "Об аттестации эксперта по проведению государст- венной историко- культурной экспертизы"; Приложение к приказу МКРФ № 1809, п. 28.
Объекты экспертизы:	<ul style="list-style-type: none"> - выявленные объекты культурного наследия в целях обоснования целесообразности включения данных объектов в реестр; - земли, подлежащие воздействию земляных, строительных, мелиоративных, хозяйственных работ, предусмотренных статьей 25 Лесного кодекса Российской Федерации работ по использованию лесов (за исключением работ, указанных в пунктах 3, 4 и 7 части 1 статьи 25 Лесного кодекса Российской Федерации) и иных работ, в случае, если указанные земли расположены в границах территорий, утвержденных в соответствии с пунктом 34.2 пункта 1 статьи 9 Федерального закона; - документация или разделы документации, обосновывающие меры по обеспечению сохранности объекта культурного наследия, включенного в реестр, выявленного объекта культурного наследия либо объекта, обладающего признаками объекта культурного наследия, при проведении земляных, мелиоративных, хозяйственных работ, указанных в статье 30 Федерального закона работ по использованию лесов и иных работ в границах территории объекта культурного наследия либо на земельном участке, непосредственно связанном с земельным участком в границах территории объекта культурного наследия; - документация, за исключением научных отчетов о выполненных археологических полевых работах, содержащая результаты исследований, в соответствии с которыми определяется наличие или отсутствие объектов, обладающих признаками объекта культурного

	наследия, на земельных участках, подлежащих воздействию земляных, строительных, мелиоративных, хозяйственных работ, указанных в статье 30 Федерального закона работ по использованию лесов и иных работ.
--	--

Фамилия, имя, отчество	Соболев Владислав Юрьевич
Образование Специальность	высшее историк, археолог
Стаж работы	25 лет
Место обучения	Санкт-Петербургский Государственный университет, Исторический факультет, кафедра археологии
Место работы и должность	Об-во с ограниченной ответственностью "Проектно-изыскательские решения в строительстве", научный сотрудник; Санкт-Петербургский Государственный университет, Лаборатория археологии, исторической социологии и культурного наследия им. Г.С. Лебедева; старший научный сотрудник
Реквизиты аттестации	Государственный эксперт по проведению историко-культурной экспертизы Приказ МК РФ № 1809 от 09.11.2021 "Об аттестации эксперта по проведению государственной историко-культурной экспертизы"; Приложение к приказу МКРФ № 1809, п. 28.
Объекты экспертизы:	<ul style="list-style-type: none"> - выявленные объекты культурного наследия в целях обоснования целесообразности включения данных объектов в реестр; - земли, подлежащие воздействию земляных, строительных, мелиоративных, хозяйственных работ, предусмотренных статьей 25 Лесного кодекса Российской Федерации работ по использованию лесов (за исключением работ, указанных в пунктах 3, 4 и 7 части 1 статьи 25 Лесного кодекса Российской Федерации) и иных работ, в случае, если указанные земли расположены в границах территорий, утвержденных в соответствии с п. 34.2 пункта 1 ст. 9 настоящего Федерального закона; - документы, обосновывающие включение объектов культурного наследия в реестр; - документы, обосновывающие исключение объектов культурного наследия из реестра; - документация, за исключением научных отчетов о выполненных археологических полевых работах, содержащая результаты исследований, в соответствии с которыми определяется наличие или отсутствие объектов, обладающих признаками объекта культурного наследия, на земельных участках, подлежащих воздействию земляных, строительных, мелиоративных, хозяйственных

	<p>работ, работ по использованию лесов и иных работ</p> <ul style="list-style-type: none"> - документация или разделы документации, обосновывающие меры по обеспечению сохранности объекта культурного наследия, включенного в реестр, выявленного объекта культурного наследия либо объекта, обладающего признаками объекта культурного наследия, при проведении земляных, мелиоративных, хозяйственных работ, указанных в статье 30 Федерального закона работ по использованию лесов и иных работ в границах территории объекта культурного наследия либо на земельном участке, непосредственно связанном с земельным участком в границах территории объекта культурного наследия.
--	---

Фамилия, имя, отчество	Хвоцинская Наталия Вадимовна
Образование	высшее
Специальность	историк, археолог
Стаж работы	51 год
Место работы и должность	Общество с ограниченной ответственностью «Проектно-изыскательские решения в строительстве»; Научный сотрудник Институт истории материальной культуры РАН; Ведущий научный сотрудник
Реквизиты аттестации	Государственный эксперт по проведению историко-культурной экспертизы Приказ Министерства культуры Российской Федерации № 1809 от 09.11.2021 г. «Об утверждении статуса аттестованного эксперта по проведению государственной историко-культурной экспертизы»; Приложение к приказу МК РФ № 1809, п. 31
Объекты экспертизы:	<ul style="list-style-type: none"> - выявленные объекты культурного наследия в целях обоснования целесообразности включения данных объектов в реестр; - документы, обосновывающие включение объектов культурного наследия в реестр; - земли, подлежащие воздействию земляных, строительных, мелиоративных, хозяйственных работ, предусмотренных статьей 25 Лесного кодекса Российской Федерации работ по использованию лесов (за исключением работ, указанных в пунктах 3, 4 и 7 части 1 статьи 25 Лесного кодекса Российской Федерации) и иных работ, в случае, если указанные земли расположены в границах территорий, утвержденных в соответствии с пунктом 34.2 пункта 1 статьи 9 Федерального закона; - документация или разделы документации, обосновывающие меры по обеспечению сохранности объекта культурного наследия, включенного в реестр, выявленного объекта культурного наследия

	<p>либо объекта, обладающего признаками объекта культурного наследия, при проведении земляных, мелиоративных, хозяйственных работ, указанных в статье 30 Федерального закона работ по использованию лесов и иных работ в границах территории объекта культурного наследия либо на земельном участке, непосредственно связанном с земельным участком в границах территории объекта культурного наследия;</p> <p>- документация, за исключением научных отчетов о выполненных археологических полевых работах, содержащая результаты исследований, в соответствии с которыми определяется наличие или отсутствие объектов, обладающих признаками объекта культурного наследия, на земельных участках, подлежащих воздействию земляных, строительных, мелиоративных, хозяйственных работ, указанных в статье 30 Федерального закона работ по использованию лесов и иных работ.</p>
--	---

Отношения к заказчику

Организация:

- не участвует в разработке проектной документации на строительство, расширение, реконструкцию, техническое перевооружение, консервацию и ликвидацию, и иное хозяйственное освоение объекта или объектов, в отношении которых проводится экспертиза, или подобной проектной документации;
- не участвует в проектировании или конструировании, изготовлении, поставке, монтаже, ремонте, покупке, владении, эксплуатации или обслуживании технических устройств, применяемых на объекте или других объектах, в отношении которых проводится экспертиза, или подобных конкурентных технических устройств;
- не участвует в проектировании или конструировании, строительстве, ремонте, покупке, владении, эксплуатации или обслуживании зданий и сооружений на объекте или других объектах, в отношении которых проводится экспертиза, или подобных конкурентных зданий и сооружений;
- не имеет с заказчиком отношений общего владения;
- не подлежит непосредственной отчетности тому же вышестоящему управляющему орган, что и заказчик экспертизы;
- не выполняет функции официального представителя заказчика.

Эксперт:

- не имеет родственных связей с заказчиком (его должностными лицами, работниками);
- не состоит в трудовых отношениях с заказчиком;
- не имеет долговых или иных имущественных обязательств перед заказчиком;
- не владеет ценными бумагами, акциями (долями участия, паями в уставных капиталах) заказчика;
- не заинтересован в результатах исследований и решений, вытекающих из настоящего экспертного заключения, с целью получения выгоды в виде денег, ценностей, иного имущества, услуг имущественного характера или имущественных прав для себя или третьих лиц.

В соответствии с законодательством Российской Федерации эксперт несет ответственность за соблюдение принципов проведения историко-культурной экспертизы и достоверность сведений, изложенных в заключении экспертизы.



Эксперт Н.В. Хвожинская

Основания проведения государственной историко-культурной экспертизы:

Федеральный закон № 73-ФЗ «Об объектах культурного наследия (памятниках истории и культуры) народов Российской Федерации» от 25.06.2002 г. (в действующей редакции);

Положение о Государственной историко-культурной экспертизе (утв. Постановлением Правительства РФ от 15 июля 2009 г. № 569) (в действующей редакции);

Договор №24-06/12-2 от «12» июня 2024 г. между ООО «ПИРС» и ООО «ГеоСтройИзыскания».

Копия письма Комитета по сохранению культурного наследия Ленинградской области от 19.10.2023 г. № 01-09-7328/2023-0-1.

Цель экспертизы:

Определение наличия или отсутствия выявленных объектов культурного (археологического) наследия либо объектов, обладающих признаками объекта культурного наследия, на земельных участках, землях лесного фонда либо в границах водных объектов или их частей, подлежащих воздействию земляных, строительных, мелиоративных, хозяйственных работ, указанных в статье 30 Федерального закона №73-ФЗ работ по использованию лесов и иных работ на территории земельного участка, предназначенного для проектирования и строительства объекта: «Межпоселковый газопровод до пос. Синёво с отводом на пос. Марьино Приозерского района Ленинградской области», в случае, если федеральный орган охраны объектов культурного наследия и орган охраны объектов культурного наследия субъекта РФ не имеет данных об отсутствии на указанном земельном участке объектов культурного наследия либо объектов, обладающих признаками объекта культурного наследия.

Объект государственной историко-культурной экспертизы:

Земельный участок, предназначенный для проектирования и строительства объекта: «Межпоселковый газопровод до пос. Синёво с отводом на пос. Марьино Приозерского района Ленинградской области», подлежащий воздействию земляных, строительных, мелиоративных, хозяйственных работ, предусмотренных статьей 25 Лесного кодекса Российской Федерации работ по использованию лесов (за исключением работ, указанных в пунктах 3, 4 и 7 части 1 статьи 25 Лесного кодекса Российской Федерации) и иных работ, в случае если орган охраны объектов культурного наследия не имеет данных об отсутствии на указанном земельном участке объектов культурного наследия, включенных в реестр, выявленных объектов культурного наследия либо объектов, обладающих признаками объектов культурного наследия.

Сведения об обстоятельствах, повлиявших на процесс проведения и результаты экспертизы:

Обстоятельства, повлиявшие на процесс проведения и результаты экспертизы, отсутствуют.

Перечень документов, представленных Заказчиком

Копия письма Комитета по сохранению культурного наследия Ленинградской области от 19.10.2023 г. № 01-09-7328/2023-0-1.

Письмо ООО «ГСИ» о предоставлении информации от 05.08.2024 г. №2269-24.

Описание местоположения границ публичных сервитутов «Межпоселковый газопровод до пос. Синёво с отводом на пос. Марьино Приозерского района Ленинградской области».

Выписки из Единого государственного реестра недвижимости об объекте недвижимости.

Перечень документов и материалов, предоставленных эксперту и привлекаемых при проведении экспертизы, а также использованной для нее специальной, технической и справочной литературы

Законодательная база

- Федеральный закон от 25 июня 2002 г. № 73-ФЗ «Об объектах культурного наследия (памятниках истории и культуры) народов Российской Федерации».
- Федеральный закон от 22 октября 2014 г. № 315-ФЗ «О внесении изменений в Федеральный закон «Об объектах культурного наследия (памятниках истории и культуры) народов Российской Федерации» и отдельные законодательные акты Российской Федерации».
- Положение о государственной историко-культурной экспертизе, утвержденное постановлением Правительства РФ от 25 апреля 2024 г. № 530;
- Положение о порядке проведения археологических полевых работ и составления научной отчетной документации, утвержденное постановлением Бюро Отделения историко-филологических наук Российской академии наук от 12 апреля 2023 г. № 15;
- Открытый лист № P018-00103-00/01272409 от 01.07.2024 г., выданный на имя С.О. Молофеева;
- План-схема расположения земельных участков на публичной карте Росреестра, <http://roscadastr.com/map>;
- Приказ Министерства культуры Российской Федерации от 1 сентября 2015 г. № 2328 "Об утверждении перечня отдельных сведений об объектах археологического наследия, которые не подлежат опубликованию".
- Положение о едином государственном реестре объектов культурного наследия (памятников истории и культуры) народов Российской Федерации, утвержденное приказом Министерства культуры Российской Федерации от 30.10.2011 № 954.

ЛИТЕРАТУРА И АРХИВНЫЕ ИСТОЧНИКИ

Бельский С.В., Лааксо В. Погребальные комплексы центральной части могильника Кюлялахти Калмистомяки в Северо-Западном Приладожье // Свод археологических источников Кунсткамеры. Вып. 2. СПб. 2009. С. 133–176.

Бельский С.В., Лааксо В. Результаты археологических исследований в северном Приладожье в 2009 г. // Научные исследования и музейные проекты МАЭ РАН в 2009 году. Радловский сборник. СПб., 2010. С. 195-199

Бельский С.В. Могильник Кюлялахти Калмистомяки в Северо-Западном Приладожье. Результаты археологических исследований 2006–2009 годов. – СПб.: Наука, 2012 – 238 с.

Герасимов Д.В. Каменный век Карельского перешейка в археологическом собрании МАЭ РАН// Свод археологических источников Кунсткамеры. Вып. I/ СПб, 2006.

Герасимов Д.В. Динамика развития каменных идустрий мезолита-неолита Карельского перешейка. Автореферат диссертации на соискание ученой степени кандидата исторических наук. СПб. 2012

Герасимов Д.В., Лисицын С.Н., Тимофеев В.И. Материалы к археологической карте Карельского перешейка (Ленинградская область). Памятники каменного века и периода раннего металла. СПб., 2003.

Громов В.И., Шаскольский И.П. Приозерск. Л., 1976.

Даринский А.В. Ленинградская область. Л. 1975.

Дмитриев А.П. История Корельской (Кексгольмской) епархии. Приозерск, 2000.

Кирпичников А. Н. Историко-археологические исследования древней Корелы («Корельский город» XIV в.) // Финно-угры и славяне. Л., 1979. С. 52-73.

Кирпичников А. Н. Каменные крепости Новгородской земли. Л., 1984.

Кочуркина С. И. Древнекарельские городища эпохи Средневековья. Петрозаводск, 2010.

Кочуркина С.И., Спиридонов А.М., Джаксон Т.Н. Письменные известия о карелах. Петрозаводск, 1990.

Лапшин В.А. Археологическая карта Ленинградской области. Ч.2. Восточные и северные районы. Л., 1995.

Переписная оброчная книга вотской пятины, 1500 года. Первая половина// Новгородские писцовые книги, изданные археографической комиссией. СПб. 1868.

Равдоникас В.И. Археологические памятники западной части Карело-Финской СССР // КСИИМК. Вып. 7. 1940. С. 11-21.

Роплекар К. С., Глухов В. О. Раскопки селища Владимировка 1 в Приозерском районе Ленинградской области в 2017 г//Актуальная археология 4. Комплексные исследования в археологии/СПб, 2018.

Рыдзевская Е.А. Древняя Русь и Скандинавия в IX-XIV вв. М. 1978, с. 112.

Сакса А.И, Средневековая корела (к вопросу о происхождении этнической общности) //Материалы VI Международного конгресса финноугроведов В 2 т./ М.1989.

Сакса А.И. Древняя Карелия во второй половине I — первой половине II тыс. н. э. происхождение, история и культура населения летописной карельской земли. Автореф.дисс. Спб. 2006.

Сакса А.И. Древняя Карелия в конце I - начале II тысячелетия н. э. Происхождение, история и культура населения летописной Карельской земли. СПб. 2010.

Тимофеев В.И., 2000. Новые мезолитические находки с Карельского перешейка (Ленинградская обл.)//Тверской Археологический сборник, В.4, т.1, стр.87-90.

Шаскольский И.П. Проблемы этногенеза прибалтийско-финских племен Юго-восточной Прибалтики//Финно-угры и славяне/ Л. 1979.

Pirkko-Liisa Lehtosalo-Hilander. Ancient finnish costumes.: Helsinki. 198

Сведения о проведенных исследованиях

В рамках проведения данной государственной историко-культурной экспертизы, были выполнены следующие исследования:

ознакомление с представленной Заказчиком документацией;

анализ исходно-разрешительной документации;

изучение нормативно-правовой документации, необходимой для принятия экспертного решения, и научно-справочной литературы;

историко-библиографические исследования, анализ информации об основных этапах освоения территории, оценка вероятности местонахождения на обследуемом участке не выявленных ранее археологических памятников;

визуальное обследование участка и его фотофиксация;
полевые археологические исследования (разведка), закладка шурфов;
подготовка отчета о проведении полевых научно-исследовательских археологических работ;
проведение анализа полученных результатов, оформление настоящего Акта.

Факты и сведения, установленные в результате проведенных исследований

ИСТОРИКО-КУЛЬТУРНАЯ ХАРАКТЕРИСТИКА ОБСЛЕДУЕМОЙ ТЕРРИТОРИИ

Физико-географическая характеристика района исследований

Территория Приозерского района — 3597,5 км².

Расположен в северной части Карельского перешейка, на западном берегу Ладожского озера. Граничит: на севере — с Республикой Карелией (Лахденпохский район); на юге — со Всеволожским муниципальным районом; на западе — с Выборгским муниципальным районом. С северо-востока территория района омывается водами Ладожского озера.

С востока территория района омывается Ладожским озером. Протяженность с севера на юга- 82,8 км, с запада на восток – 63 км.

Территория расположена в пределах Вуоксинской и Приладожской низменностей.

Районный центр – город Приозерск – расположен в 140 км от Санкт-Петербурга на северо-западном берегу Ладожского озера, в живописной местности, у впадения северного рукава Вуоксы в Ладогу, на железной дороге Санкт-Петербург – Хиитола – Петрозаводск.

В основании Приозерского района лежит Восточно-Европейская платформа с кристаллическим фундаментом в виде Балтийского щита. Коренные кристаллические породы (диабазы и граниты) образованы в процессе внедрения магмы в земную кору. Огромное интрузивное тело протянулось от города Приозерска до поселка Саяни (Карелия), его ширина – 30 км, длина – 100 км. Движение земной коры в районе Ладожской котловины разбило это блоки, которые поднимались и опускались. Одно из таких поднятий – Валаамский архипелаг и другие острова, выходы скал. Ладожская котловина образовалась в результате опускания кристаллического фундамента 500 млн лет назад. В ледниковый период эта территория неоднократно покрывалась ледниками. Ледовые массы двигались в юго-восточном направлении, сглаживали выступающие элементы рельефа, расширяли и углубляли впадины, разломы, перераспределяли рыхлые породы. Перетирая, перерабатывая этот материал в своем теле, ледник откладывал моренные породы, покрывая всю территорию района своеобразным плащом отложений.

Ладога стала самостоятельным бассейном 10,2 тысяч лет назад. До этого времени она являлась заливом Балтийского Ледникового озера. 10 тысяч лет назад произошло резкое снижение уровня вод (на 26 метров) в Балтийском Ледниковом озере, так как освободились ото льда проливы в средней Швеции, и произошел сброс озерных вод в Мировой океан. На месте Ледникового озера образовалось слабосоленое Иольдиевое море, а Ладога приобрела самостоятельность. В это время воды Ладоги в море через проток в северной части Карельского перешейка. Освобожденная от ледника суша испытала поднятие и сток вод прекратился. А 2 тысячи лет назад образовался глубокий пролив в Балтийское море, получивший впоследствии название река Нева (Герасимов и др. 2003).

Рельеф Приозерского района очень своеобразен и в значительной степени отличается от других районов Ленинградской области. Территория приурочена к зоне контакта Балтийского щита, заходящего краем из Финляндии и Русской равнины. На сравнительно небольшом пространстве происходит быстрая смена рельефа от грядово-ложбинного в северной части района к мелкобугристому на общем равнинном фоне в центральной части

района, и к волнистому – на юге. Особенности указанных форм связаны с выравнивающей деятельностью неоднократно наступавших ледников.

Северная часть района находится в области наиболее высоких колебаний высот с выходом на поверхность кристаллических пород.

Для грядово-ложбинного рельефа характерно чередование узких вытянутых с северо-запада на юго-восток впадин с облесенными грядами, вытянутыми в том же направлении. Ложбины часто заполнены водой, образуя многочисленные озера.

Центральная часть характеризуется рядом плоских невысоких поднятий, с отдельными моренными буграми и грядами, покрытых лесом. Южная часть района отличается более сглаженными формами рельефа. Это слабоволнистая поверхность с террасированными склонами к озерам и протокам.

В южной части района докембрийские породы – граниты, гнейсы, порфиры - прикрыты палеозойскими и четвертичными отложениями и нигде на поверхность не выходят. Выходы на дневную поверхность докембрийских пород имеют место в северной части района, где она образует скалистые возвышенности- гряды /сельги.

На севере Приозерского района расположилась Вуоксинская низменность. На формирование рельефа значительное влияние оказал последний ледник. Он оставил много следов своей деятельности – холмы и гряды, состоящие из песка, глины, гальки, валунов. Это моренные отложения, которые были перенесены ледником. Ледник шлифовал гигантские гранитные глыбы, перемещал их с места на место.

Геоморфологическим памятником природы ледниковой эпохи является Мичуринская моренная гряда. Она расположена южнее озерно-речной системы Вуоксы. Это самая большая в России моренная гряда. Ее протяженность 40 км, ширина от 1 до 3 км, а высота 15-30 метров. Она сложена из смеси песка, гравия, валунов, многие из пород видны на поверхности. Часть гряды между поселком Ягодное и Петровским, протяженностью 25 км, объявлены охраняемым памятником природы. Моренная гряда покрыта сосновыми лесами.

Климатические условия района определяются его географическим положением. Он расположен в северо-западной части Ленинградской области, в полосе умеренных широт /в пределах 61°с.ш./, где отчетливо проявляется влияние Атлантического океана. Общее количество солнечного тепла составляет 76 ккал на см².

Количество солнечной радиации, поступающей на земную поверхность, на протяжении года сильно меняется, что объясняется изменениями полуденной высоты Солнца над горизонтом и продолжительностью дня. Высота Солнца над горизонтом в полдень на этой широте наименьшее в декабре - 6°30', сильно возрастает в июне - 53°, а продолжительность дня изменяется от 5 часов 30 минут в декабре до 18 часов 30 минут в июне / в конце периода «белых ночей»/. Наибольший период, когда проявляется максимальный приток солнечного тепла исчисляется от мая до августа включительно и небольшое поступление его в период ноябрь-февраль, особенно декабрь. Основной причиной сезонных изменений температур воздуха является неравномерность поступления солнечного тепла в течение года. Поступающее тепло частично отражается /особенно в зимнее время –от снега/, частично поглощается земной поверхностью, что идет на нагревание земли и воздуха. Большое количество тепла затрачивается на испарение воды и таяние снега. Недостаток тепла, поступающего непосредственно с поверхности Земли, восполняется притоком его с воздушными течениями с запада /со стороны Атлантического океана/, а также с юга. Следовательно, воздушные течения разного происхождения и с различными свойствами оказывают огромное влияние на климат и погоду района. Со стороны Атлантического океана поступает морской воздух умеренных широт – теплый и влажный зимой, прохладный и влажный летом. Кроме морского воздуха здесь распространяется континентальный воздух умеренных широт – сухой и теплый летом, очень холодный и сухой зимой. Со стороны Баренцева моря вторгается арктический воздух – очень холодный, сухой и прозрачный. В летнее время с юга и юго-востока поступает сухой и

жаркий континентальный тропический воздух, а изредка достигает этих широт теплый и влажный морской тропический воздух с юго-запада.

Для района характерна неустойчивая изменчивая погода, вызываемая частой сменой воздушных масс и прохождением циклонов. Циклоны смягчают климат, особенно зимой – наступает пасмурная, но теплая погода, оттепель со снегом, дождем и ветром. С антициклоном связана сухая, ясная, безветренная погода; зимой- сильно морозная, летом теплая и даже жаркая.

Зимой и осенью преобладают юго-западные и южные ветры, летом – западные и северо-западные. Ветры с востока бывают реже.

Количество безморозных дней в году – 127. Продолжительность вегетационного периода 155-160 дней.

Средняя дата схода снежного покрова - 13 апреля.

Первый снег выпадает 10 ноября, число дней со снежным покровом 131-140, средняя высота снежного покрова – 33см. Годовое количество осадков – 600-650 мм.

Первая половина зимы сравнительно мягкая, неустойчивая. Наиболее холодными месяцами являются январь и февраль. Сильные морозы до -39° связаны с проникновением арктического воздуха.

Значительную часть Приозерского района занимает Вуоксинская речная система. Вуокса вытекает из финского озера Сайма. 132 км река течет по российской территории, Карельскому перешейку. В районе поселка Лосево от Вуоксы ответвляется рукав, впадающий в Ладогу возле деревни Тайпале. Возник он в 1857 году и был назван за свою порожистость и полноводность Бурной.

История освоения Приозерского района Ленинградской области

В период Невской стадии последнего ледникового периода (примерно 12000 л. н.) ледник распадается на «языки» и тающие ледниковые воды заполнили впадины (Финский залив, Ладожское озеро, Онежское озеро) освобождая рельеф. Современная территория Ленинградской области освободилась ото льда приблизительно 10000 л. н. Форма рельефа характеризуется хорошей сохранностью и относительной молодостью ландшафтных покровов. К началу бореального периода (10000-8000 л. н.) растительный покров стал сплошным и довольно разнообразным с преобладанием сосны и березы, а климат - сухим и теплым. Человеком территория Ленинградской области начала осваиваться около 10 тысяч лет назад, после отступления ледника. В эпоху мезолита сюда стали проникать племена первобытных охотников и рыболовов.

На территории Приозерского района известны позднемезолитические стоянки Силино (Muola) и Большое Заветное-4 датирующиеся 9000-8000 л. н. Начало активного заселения исследуемой территории относится к эпохе неолита. Это стоянки и местонахождения, расположенные по берегам рек и озер (Герасимов. 2006).

Начало неолитической эпохи на Карельском перешейке соответствует началу голоценового климатического оптимума и максимуму Литориновой трансгрессии, что соответствует времени около 7000 л. н. Возникновение неглубоких заливов и проток между Ладожским озером и морем, а также потепление климата, создали благоприятные для жизни человека условия. К этому периоду относится многослойное поселение Силино. Для этого времени характерно наличие гребенчато-ямочной керамики и каменных орудий из сланца и кремня. На территории Карельского перешейка известно небольшое количество памятников эпохи раннего металла, что объясняется серьезной перестройкой природной обстановки, в связи с образованием реки Невы и понижением уровня ладожских вод.

С середины 1-го тысячелетия н. э., возрастает роль отдельных областей в регионе Балтийского моря. В это время на Карельском перешейке и в Северо-Западном Приладожье проживало местное население с чертами присущими каменному веку и пришлое население охотников, которые принесли с собой традиции изготовления железного оружия. В VII-VIII

вв. происходит становление центров постоянного населения. Формируется местный рынок, обслуживающий транснациональную торговлю по Волжскому пути. В западно-финскую по облику культуру здесь, в Приладожской Карелии, добавляются общебалтийские элементы, такие как браслеты, фибулы, определенные типы мечей, топоров и копий. На исследуемой территории в это время формируется культурная общность корела.

Существуют различные версии происхождения корел. Некоторые исследователи, такие как К.А. Нордман, А.С. Жербин, И. П. Шаскольский полагали, что самобытная корельская культура существовала уже в I тыс. н.э. В. И. Равдоникас считал, что предки корел пришли с восточного Приладожья. Д. В. Бубрих называл в числе предков корел племя весь. Х. Киркинен видит в корелах результат взаимодействия чудских и вепсских племён (Кочкуркина, 2004).

В древнерусских письменных источниках корела впервые упоминается в новгородской берестяной грамоте № 590, датируемой 1066 годом, а в летописях — под 1143 годом. В это время племя помещается историками на Карельском перешейке, в северном Приладожье. С X века (по археологическим данным) на Карельском перешейке существует город Корела (в настоящее время - Приозерск) — административный центр земель, населённых корелой. «Для карельских грунтовых могильников XII–XIV вв. характерно значительное количество коллективных могил. Они представляют собой погребения мужчин и женщин, причем всегда парные.

В группу карельских грунтовых могил входят погребения трех видов: внутри деревянных рам из толстых балок; в ящиках (камерах) с дном и крышкой из досок и толстыми поперечными стенками; в сооружениях, имеющих форму ящика с одинаковыми по толщине стенками. Часть могил не имеет следов погребального сооружения. Они характеризуются богатым погребальным инвентарем, северной или северо-восточной ориентировкой, различными деталями захоронения. Могилы разделяются на три взаимосвязанные группы. Могилы первой группы характеризуются полным отсутствием деталей захоронения и следов погребальных сооружений, которые, видимо, не сохранились. В могилах этой группы отсутствуют также отдельно положенные в могилу напутственные вещи (оружие, орудия труда, котлы, горшки). Имеется лишь «личный» мужской и женский инвентарь. Могилы второй группы отличаются наличием в погребениях набора напутственных вещей, северной ориентировкой и захоронением в погребальных сооружениях, имеющих форму ящика с дном и крышкой из досок — для основного ядра могил.

Третья группа могил выделяется наличием над могилами вымостки из камней со следами воздействия огня и углей на ней, северной ориентировкой. В вымостке обычно находились обломки гончарных сосудов и кости домашних животных. В могилах этой группы встречаются лишь отдельные предметы вооружения, украшения или орудия труда. Захоронения совершены в погребальных сооружениях, имеющих форму ящика, внутри деревянных рам и с поперечными стенками из толстых балок» (Сакса, 2006). Могилы времени развитого этапа карельской языческой культуры в целом датируются второй половиной XII–XIII в. – началом XIV в. Карельские украшения были в употреблении в быту и после смены обряда в первой половине XIV в., на что указывают находки этих вещей в новгородских слоях XIV в., а также в Кореле, Тиверском городке и Орешке. Они, видимо, широко использовались и в одежде христианизированных карельских женщин (Сакса, 2010).

Уникальными для древнекарельской культуры, являются серебряные и медные застёжки, использовавшиеся для прикрепления к волосам головного платка. Финские исследователи назвали их сюкерё – «узел (волос)». Носили такие застёжки женщины, проживавшие в центральной части Карельского перешейка, где они, видимо, и изготовлялись. Лишь одна застёжка обнаружена в эстонском кладе. Между тем та же техника плетения характерна для цепочек, которые в большом количестве встречались на памятниках Финляндии, Скандинавии, Прибалтики.

В качестве украшений шеи чаще использовались ленты. Их носили и мужчины, и женщины. Они делались из узких берестяных полос и обертывались тканью. Сверху нашивались серебряные, иногда – позолоченные бляшки. У мужчин к шейной ленте подвешивались крестообразные подвески. Крупные подковообразные, орнаментированные растительным узором фибулы давно названы в специальной литературе «карельскими», поскольку территория их распространения охватывала Северо-Западное Приладожье. Они употреблялись в женском костюме для прикрепления головного платка и наплечной накидки.

Неповторимое своеобразие материальной культуре корелы придают серебряные и медные цепедержатели: спиралевидные и ажурные крестообразной формы. Их назначение ясно из названия – держать цепи нагрудных украшений. К концу XIII века все прибалтийско-финские племена попадают в зависимость от своих могущественных соседей: суоми и хяме – от шведов; карелы, воль, ижора, вепсы и чудь — от новгородцев. Начиная с 1270-х гг. в летописях Корельская земля начинает упоминаться как обособленная территория Новгородской Руси. Русские военные укрепления на этой территории отсутствовали, местные племена (воль, ижора и корела) платили дань Новгороду. В 1278 году новгородцы и суздальцы совершили поход на племя корелы. Около 1300 года новгородцы возвели первую деревянную крепость в землях корелы на островке защищенным водами Вуоксы для предотвращения шведской агрессии. Первое упоминание об укрепленном поселении на месте нынешнего города Приозерск относится к 1295 г.

В русской хронике оно называется Корела, в шведской – Кексгольм. Письменных свидетельств о точном времени основания корельского поселения на реке Вуоксе не известно. Археологические данные свидетельствуют (по результатам работ, проведенных А. Н. Кирпичниковым и А. И. Саксой) о наличии корельского поселения на месте крепости Корела ещё в XII веке. Новгородский Корельский городок представлял собой участок со срубными домами, обнесенный деревянной круговой стеной, где проживало как русское, так и корельское население. Во второй половине XIV века Корельский городок сгорел и как сообщает летопись в 1364 году посадником Яковым была возведена каменная башня. Во второй четверти XVI века были возведены деревоземляные укрепления бастионного типа, состоявшие из земельного вала и выступавших угловых платформ, увенчанных деревянными стенами и башнями. В западной части находилась круглая башня с воротами к воде (строительство башни осуществлялось в период шведского захвата в 1580-1597 гг.).

К этому времени город включал в себя старую крепость, Спасский остров (Новая крепость) и ближайшие участки материкового берега. К середине XVI века в Кореле проживало не менее 2700-2800 человек. До XVIII века, территория современного Приозерского района, входила в Ореховский уезд, Корельской половины Водской пятины, и делилась на Ивановской Куиваской, Воздвиженской Корбоселской и Ильинской Телкужской погосты. На протяжении многих веков Карельский перешеек подвергался шведской экспансии. В конце XV в. произошла массовая замена новгородского населения московским, в XVI в. частые военные действия между Московским государством и Швецией, голод, эпидемии, хозяйственный кризис, проявившийся в Водской пятине с 1569-1571 гг., привели к запустениям и бегству населения пятины.

С 1580-х гг. после завоевания этих территорий Швецией прошла волна нового массового исхода русского православного населения и замены его шведским и финским. После заключённого в 1617 году Столбовского мира Корела с уездом была уступлена Швеции. С 1634 года город стал административным центром Кексгольмского лена в составе Швеции. Кексгольм стал выполнять роль военного форпоста на подступах к Санкт-Петербургу. С XVIII века крепость поменяла назначение и стала выполнять роль тюрьмы. Новая война против Швеции, начатая российским царем Петром 19 августа 1700 года, стала не только борьбой России за выход к Балтийскому морю, но и борьбой за место Великой державы в Северной Европе. Первые удары небольших соединений петровских войск

испытали жители Карельского перешейка осенью 1701 года.

Шведский город Нотебург (бывш. Орешек) пал в октябре 1702 года, а в мае 1703 года русскими войсками был взят ещё один шведский город – Ниеншанц. В 1721 году Северная война закончилась Ништадтским миром. Новая граница России на Карельском перешейке была установлена северо-западнее Выборга. В 1743 году Кексгольская провинция была включена в состав новообразованной Выборгской губернии, разделённой на уезды, в том числе Кексгольмский. В 1811 году император Александр I издал указ о присоединении Финляндской губернии, в которую входил и Кексгольмский уезд, к Великому княжеству Финляндскому. После Октябрьской революции город отошел к Финляндии.

После советско-финской войны 1939—1940 годов в результате мирного договора от 12 марта 1940 года город был передан Советскому Союзу. Во время Великой Отечественной войны с 21 августа 1941 года до 24 сентября 1944 года город был оккупирован финскими войсками и почти полностью разрушен. В октябре 1948 года город Кексгольм был переименован в Приозерск.

История изучения археологических памятников Приозерского района Ленинградской области

Географическое положение и геологическая история Карельского перешейка послужили существенными, на некоторых этапах определяющими факторами в жизни древних коллективов на протяжении всего голоцена. Важно подчеркнуть, что именно здесь проходит крупнейший тектонический раздел Восточной и Северной Европы – граница между Балтийским кристаллическим щитом и Русской плитой, обусловившая специфику ландшафта и, соответственно, системы расселения и хозяйства. Кроме того, на протяжении нескольких тысячелетий регион испытывал многократные воздействия водных осцилляций Балтики и ее залива – древней Ладоги, что приводило к существенным перестройкам гидрографической сети региона. Следует отметить, что, хотя в железном веке – Средневековье происходит ее определенная стабилизация, сложившаяся география региона по-прежнему оказывала существенное влияние на историю населения, в том числе и на особенности его материальной культуры.

Карельский перешеек и Приладожье – «ворота Карелии» – никогда не были замкнутой, изолированной территорией. Наоборот, именно здесь, а затем через гряду Салпаусселькя, пролегал путь во внутренние районы Финляндии. Отсюда же, по Балтийско-Каспийскому водоразделу можно было достичь Белого моря и осваивать его ресурсы, что было успешно реализовано карелами в XIV-XV веках, но, очевидно, что походы в этом направлении предпринимались гораздо раньше, о чем есть свидетельства в письменных источниках. Но главное – отсюда, через озерно-речную систему Вуоксы – остатки древнего Хейнийокского пролива – можно было попасть на побережье Финского залива, в районе будущего Выборга, и далее на Балтику. И отсюда же на юг, вдоль берега Ладожского озера недалеко было до устья Волхова и, следовательно, далее вглубь Восточной Европы через Ладогу и Новгород. При этом, и это особенно важно подчеркнуть, исходя из данных письменных источников, подтверждаемых археологией, эта территория, в отличие от соседних, несмотря на ключевое географическое положение, очень долгое время не подвергалась радикальным внешним воздействиям – захватам или масштабной колонизации. Здесь не происходило радикальной смены облика материальной культуры за короткий промежуток времени. Даже основной торговый путь эпохи викингов, определивший начало Руси, прошел рядом, по Неве и Волхову, но мимо собственно древнекарельской территории. Этот фактор обеспечил некоторую консервацию местных традиций, что в итоге, в синтезе с внешними воздействиями, способствовало формированию своеобразного феномена, получившего название в научной и научно-популярной литературе «карельская культура».

Археологическое изучение Карельского перешейка насчитывает уже более 150 лет. За это время был накоплен и осмыслен огромный фактический материал, полученный в

результате работ на разных типах археологических объектов: стоянках каменного века, могильниках, укрепленных и неукрепленных поселениях, городских центрах, культовых комплексах, складах и местах многочисленных случайных находок артефактов.

Традиционно и вполне обоснованно в историографии выделяются три этапа:

Начальный (1870-е – 1917 год).

Работы финляндских ученых в период 1918-1944 годов.

Работы советских ученых в 1960-1990-е годы.

Несмотря на всю очевидность такой периодизации, существует необходимость ее некоторого уточнения.

Как известно, с 1809 по 1917 год Финляндия входила в состав Российской империи в качестве Великого княжества Финляндского. В первой половине XIX века, при всей разнице общественно-экономических институтов, многие социальные процессы, происходившие в Империи и включенной в нее Автономии, не могли развиваться в отрыве друг от друга. В значительной степени это касается общественно-политической жизни 1840-50-х годов, в частности, пробуждения интереса к национальным древностям, как центральных районов Российской империи, так и ее географических окраин.

В Финляндии гуманитарное направление общественно-политической мысли оформилось в движение «национального романтизма», для данного региона проявившееся в особом явлении «карелианизма». Существенным толчком к этому движению стала публикация эпоса «Калевала», осуществленная Э. Леннротом в 1835-36 годах и в расширенной редакции в 1849 году. Издание «Калевалы» оказало громадное влияние на формирование финской самоидентичности. С 1840-х годов происходит накопление различного материала по истории, этнографии, лингвистике и фольклору финно-угорских народов. В этом корпусе источников некоторую долю занимают «древности», положившие начало формированию фактологической базы археологии региона. В этот период данный процесс развивался в общем русле европейского «антиквариизма». Наиболее известными антикварами в то время были С. А. Готтлунд (годы жизни 1796-1875) и Х. А. Рейнхольм (годы жизни 1819-1883). Первый, будучи преподавателем финского языка в Университете Хельсинки, активно собирал коллекцию древних предметов, в том числе и с территории Карелии. Ему также принадлежит первое описание финляндских городищ, на несколько десятков лет предвосхитившее классическое исследование Х. Аппельгена. Второй, будучи куратором этнографического музея в Университете Хельсинки, совершил ряд экспедиций в Выборгскую губернию, собирая, в основном, этнографический материал. При этом он организовал небольшие раскопки на могильнике Ховинсаари Тонтинмяки в Ряйсяля - памятнике, на котором позднее Т. Швиндт произвел наиболее крупные раскопки и который до настоящего времени является опорным в изучении карельских древностей эпохи Крестовых походов. К сожалению, материалы этих работ не сохранились. Также он произвел описание многих городищ Приладожья. Всего же, по подсчетам П. Уйно, за период с 1847 по 1877 годы в Исторический музей Университета Хельсинки поступило 70 древних артефактов с территории Карельского перешейка и Приладожья, подавляющее большинство которых относилось к периоду каменного века (Uino 1997: 23).

В 1876 году состоялась первая археолого-этнографическая экспедиция Выборгского студенческого общества Гельсингфоргского университета в Выборгскую губернию Великого княжества Финляндского. В этих экспедициях принял участие и Т. Швиндт (13.10.1851 – 27.10.1917). Всего в 1870-90-е годы состоялось множество экспедиций в Карелию, охвативших территорию практически всех приходов Карельского перешейка и Приладожья. С 1870-х годов Финляндское антикварное общество учредило специальную программу грантов, направленных на проведение полевых экспедиционных исследований с целью поиска и описания различных древностей. Важно отметить, что еще в 1860-70-е годы ряд членов Финляндского литературного общества, вдохновляемых идеями «национального романтизма», внесли свой немаловажный вклад в изучение карельских древностей. В 1864

году на Карельском перешейке проводил экспедиционные работы, включавшие помимо всего прочего, сбор предметов, имеющих историческую ценность, стипендиат Гельсингфорского Университета В. И. Смедберг, в 1868 году В. А. Лефгрэн произвел изыскания в Выборгском замке, но наиболее значимые работы принадлежат уже упоминавшемуся Й. М. Салениусу, проведшему ряд экспедиций в Валкярви, Муолаа и Эуряпя на Карельском перешейке в 1870-е годы и в Куркийоки в 1890-е (обзор см. Uino 1997: 24).

Т. Швиндт в 1877 году подает первую в истории археологии Карелии заявку на финансирование полевых исследований на территории Кексгольмского уезда в виде заявления в правление Финляндского антикварного общества, которое заявку удовлетворяет (Haltsonen 1947: 163). При этом помимо него в Карелии проводят полевые работы множество других увлеченных историей края людей. Так, например, в 1877 году студент Р. Тирронен проводит полевые изыскания в Иломанси, учитель Х. Лаитинен в 1878 году занимается тем же в Сортавала и производит первые измерения городищ на Тулолансаари, в 1882 году учитель К. Киллинен проводит работы по сбору древних артефактов, в основном относящихся к эпохе Каменного века, в Сортавала, то же делает А. Р. Розенгрэн в Куркийоки (Killinen 1890, Tirronen 1885). А. Р. Бломквист проводит полевые изыскания в приходах Саккярви, Виролахти и на островах Финского залива в 1885 году. В 1889 году студент О. Саари проводит работы в приходе Ранта, в 1892 году студент А. Лейно делает то же в приходе Эуряпя, в 1892 и 1893 году учителя М. Силвин и Л. В. Пякконен работают в Салми (Kähönen 1959, Ylönen 1957).

В 1840-70-е годы происходило познание Карелии как многообразного и богатого в культурном отношении региона, в том числе и через призму находимых на ее территории древностей. Таким образом, в историографии археологического изучения региона имеет смысл выделять еще один - первоначальный, «дошвиндтовский» период, приходящийся на 1840-1870-е годы. Значение этого периода заключается в том, что еще до начала систематических археологических исследований в регионе был накоплен значительный фактический материал, ставший основой для дальнейших поисков памятников и последующих научных обобщений.

«Швиндтовский» период в археологии железного века Карелии (1870-е – 1917 годы).

Формирование собственно научного подхода в изучении карельских древностей, начало систематических полевых работ на различных категориях объектов, относится к 1870-м годам и связано прежде всего с деятельностью Т. Швиндта (1851-1917) и Х. Аппельгрена (1853-1937).

Во всех основных работах по археологии Карелии исследователи особо подчеркивали огромное значение деятельности Т. Швиндта, «отца карельской археологии» (Кочкуркина 1981:5, Nordman 1968:43, Uino 1997:25-32, Сакса 2010: 16-17). Обращает на себя внимание одно важное обстоятельство – в формировании научных интересах Т. Швиндта значительную роль сыграли место его рождения и годы юности. Т. Швиндт родился в семье врача в поместье Пудория рядом с деревней Иваска (фин. Ivaska), которая находилась возле села Ряйсяля (в настоящее время поселок Мельниково Приозерского района Ленинградской области, точнее его юго-восточная окраина), расположенном юго-западнее Кексгольма (современный Приозерск), в нижнем течении Вуоксы. Вся его дальнейшая деятельность была связана с изучением древностей родной округи, прежде всего прихода Ряйсяля, самого Кексгольма и с примыкающим к данному району Карельского перешейка северо-западному Приладожью (территории приходов Хиитола и Куркийоки). Именно в этом регионе в 1880-е годы Т. Швиндт раскопал карельские грунтовые могильники и затем опубликовал их в своей докторской диссертации о железном веке Карелии (Schwindt 1893). Исследователь активно работал и в других регионах: на островах Ладожского озера в районе Сортавалы, в центральной и южной частях Карельского перешейка: в приходах Пюхярви (совр. Отрадное), Саккола (совр. Громово), Рауту (совр. Сосново), Муола (совр. Правдино),

Валкярви (совр. Мичуринское) (Uino 1997: 29-30). Но это были, прежде всего, работы разведочного характера, за исключением, пожалуй, раскопок в Лапинлахти на южном берегу озера Суванто (совр. Суходольское), состоявшихся незадолго до его кончины в 1917 году.

Начало полевым работам было положено летом 1876 года, когда Т. Швиндт вместе с Г. Хеинрихсом совершил ряд поездок в практически все приходы восточной части Карельского перешейка, а также в Куркийоки. Эти экспедиции были организованы Выборгским студенческим обществом под патронажем Финляндского антикварного общества. За три полевых сезона были зафиксированы практически все наиболее значимые археологические памятники, были обнаружены около четырехсот артефактов эпохи железного века - средневековья. Таким образом, Т. Швиндтом был реализован первый этап любого полевого археологического исследования - этап разведок и сбора информации. В 1885-88 годах Т. Швиндт, получив поддержку от Археологической комиссии, произвел наиболее крупные раскопки погребальных памятников на Карельском перешейке, из которых наиболее значимыми были Тонтинмяки в Ряйсяля (в районе совр. дер. Кротово), Кекомьяки в Каукола (совр. Севастьяново) и Суотниemi в Кякисалми (пос. Яркое к западу от Приозерска) (Schwindt 1893: 1-108). Проведенные раскопки явились не только первыми масштабными исследованиями погребальных памятников Карелии, но и до недавнего времени единственными такого рода работами. Сам Т. Швиндт и другие исследователи (А. Европеус, Э. Кивикоски, Н. Клеве, В. Войонмаа, А. М. Талльгрэн, С. И. Кочкуркина, А. И. Сакса) в дальнейшем предпринимали раскопки средневековых грунтовых могильников, но в значительно меньших масштабах. Корпус источников, полученный Т. Швиндтом в 1885-88 годах до настоящего времени составляет основу знаний не только о погребальном обряде средневековой карелы, но и типологии различных категорий инвентаря и периодах их бытования.

Начало систематического изучения другой категории средневековых древностей – городищ - было положено работами друга и коллеги Т. Швиндта Х. Аппельгрена также в 1880-е годы. Им были предприняты раскопки на Тиверском городке, а также городищах Линнамьяки и Хямеенлахти в Куркийоки. Он же изучил случайно открытое при строительстве дороги погребение (вернее, погребения нескольких индивидуумов, совершенное по обряду кремации) в Лопотти, содержащее богатый инвентарь эпохи викингов. В основной работе Х. Аппельгрена «Древние городища Финляндии» (Suomen Muinaislinnat) (Appelgren 1891) собран большой объем информации об этой категории памятников, в значительной степени основанный на данных устной традиции, собранной как самим автором, так и ранее Н. А. Рейнхольмом, Т. Швиндтом и другими, а также данных топонимики. В работе приведены сведения практически обо всех объектах, носящих название Линна-мяки-вуори, хотя многие из них, как было выяснено последующими поколениями исследователей, не являются археологическими памятниками (Кочкуркина 2010: 15).

Накопленный значительный фактический материал обусловил появление нескольких обобщающих работ, в которых авторы освещали результаты проведенных исследований и формулировали актуальные проблемы в археологии как Карелии, так и южной Финляндии на ближайшее будущее (Hackman 1905, Tallgren 1910).

Изучение памятников железного века Карелии в 1917-1944 годах.

Парадоксально, но несомненно крупный вклад Т. Швиндта в изучение карельских древностей, на некоторое время уменьшил интерес к региону, поскольку казалось, что значительная часть их уже изучена. Новая стадия интереса к памятникам региона проявляется в 1920-е годы и связана, прежде всего, с находками новых типов археологических объектов.

На рубеже XIX и XX вв. значительно активизируется научное изучение каменного века Карельского перешейка и Приладожской Карелии (Герасимов 2012). Интерес к геологии региона и понимание важности археологических материалов в том числе и для решения

геологических проблем воплотились в работах Ю. Айлио (Julius Ailio) и Б.Ф. Землякова - геологов, стоявших у истоков археологической школы изучения каменного века как в Финляндии, так и в России. Существовавшая в конце XIX - начале XX вв. традиция рассматривать археологию каменного века как раздел геологии во многом определила направления и методику исследований рассматриваемого региона на многие десятилетия.

Ю. Айлио, выделивший Ладожскую трансгрессию в отдельную фазу истории Ладоги и давший оценку хронологическим границам этой фазы, основывался в своих исследованиях на материалах как геологических, так и археологических. Им было изучено значительное количество археологических памятников, и проблематика каменного века обрела в исследованиях учёного не меньшую значимость, чем геология и палеогеография. Обобщив значительный материал, Ю. Айлио выделил этапы развития типов керамики для огромных территорий - от Финляндии до Урала, хотя в значительной степени его классификация опиралась именно на материалы Балтийского региона. Абсолютные даты для этой схемы были получены через синхронизацию фаз развития керамики с периодизацией О. Монтелиуса (Ailio 1909, 1915).

Начало исследований каменного века Карельского перешейка связано так же с именами других крупнейших финских археологов конца XIX – первой половины XX века: А. Талльгрена, Т. Швиндта, С. Пялси, А. Европеуса.

Огромный вклад в изучение каменного века Приладожской Карелии и Карельского перешейка внёс С. Пяльси (Sakkari Pälsi). Инспектируя в качестве представителя Национальной службы древностей принадлежавшую Финляндии часть Карельского перешейка и Северное Приладожье, он выявил множество памятников каменного века. На значительном количестве памятников были проведены археологические раскопки, полученный материал стал эталонным для изучения каменного века не только Карельского перешейка, но и значительной части Восточной Балтики и Карелии на многие десятилетия. Среди наиболее известных комплексов, исследованных С. Пяльси, следует упомянуть Антреа Корпилахти - наиболее известный, и до настоящего времени наиболее древний из изученных раскопками комплексов Карельского перешейка (Pälsi 1920). Изучение комплекса, уникального по условиям залегания в толще озёрные отложения, было проведено с привлечением специалистов по естественным наукам. Это позволило практически сразу обосновать весьма древний возраст комплекса.

Не менее значительная роль в изучении каменного века Восточной Балтики принадлежит А. Европеусу (Aarne Ägäråa-Europeus), так же проводившего инспекции и археологические раскопки от имени Национальной службы древностей. Наиболее известны широкомасштабные полевые работы А. Европеуса на поселении Хайринмяки (Viipurin Najrinmäki) в 1909 г. (Europeus 1930).

Материалы, полученные в результате археологических исследований на территории Финляндии, так же, как и случайные находки, концентрировались в хранилище Национальной службы древностей в г. Хельсинки (Герасимов 2012).

В изучении древностей эпохи железного века – Средневековья такой интенсификации работ в начале XX века не происходит.

В 1920 и 1921 годах А. Европеус произвел раскопки в районе Лапинлахти (совр. Ольховка) на южном берегу озера Суванто (совр. Суходольское), где до этого, в 1917 году Т. Швиндт провел свои последние полевые работы на могильнике Патъя. А. Европеус, фактически, произвел спасательные раскопки разрушающегося вследствие активной распашки, памятника на участке Наскалинмяки, представлявшего собой деревоземляную насыпь, высотой около 1 м, сложенную вокруг большого камня. Результаты работ были опубликованы им в ежегодном издании общества «Калевала» (Europeus 1923: 61-75). Это был новый тип археологического объекта на Карельском перешейке. Кроме того, комплекс датировался временем, значительно более ранним, чем массив грунтовых могильников, раскопанных Т. Швиндтом - по современным данным, рубежом VIII-IX веков. На основании

материалов данного комплекса А. Европеусом была сформулирована, по-сути, первая гипотеза происхождения карел, поддержанная впоследствии С. А. Нордманом и Э. Кивикоски (Nordman 1924: 99, Kivikoski 1944: 2-3), ставшая господствующей в финляндской историографии на протяжении многих десятилетий. Суть гипотезы сводилась к следующему: учитывая отчетливый западно-финляндский облик данного объекта, выраженный в особенностях погребального обряда и составе сопроводительного инвентаря, он принадлежит переселенцам из области Сатакунта, которые не позднее VIII века начали процесс колонизации Карелии, тем самым дав импульс развитию собственно карельской культуры. Поскольку высказанная гипотеза имела принципиальный и, в определенной степени, злободневный характер (были 1920-е годы), она вызвала длительную дискуссию, продолжающуюся вплоть до настоящего времени (Uino 1997:51-52).

Первой обобщающей монографией, посвященной карельским древностям железного века, является работа С. А. Нордмана (Nordman 1924). Он никогда не проводил полевых исследований в регионе, но, работая в Университете Хельсинки, а затем, на посту государственного археолога, активно публиковал и анализировал вновь обнаруженные находки. Значение его работы состоит в том, что, пожалуй, впервые он выделил в массиве карельских древностей этого периода импорты и определил направления внешних связей карел, как западных, так и восточных. Важно отметить, что еще до начала раскопок в Новгороде, исследователь уже высказал мысль о значительных связях средневекового населения Карелии с этим городским центром (Nordman 1924: 193-194).

Помимо А. Европеуса, в 1920-30-е годы полевые исследования в регионе проводят С. Пяльси, Н. Клеве, Й. Войонмаа и Э. Кивикоски. Однако, масштабных исследований какой-либо категории археологических объектов не происходит. Между тем, после получения независимости Финляндией, ее часть, включавшая в себя Карельский перешеек и Северное Приладожье, становится, фактически, житницей всей страны. Здесь происходит активное аграрное освоение территории, расчистка полей, что неизбежно приводит к находкам археологических артефактов. Представители местного населения достаточно активно информировали сотрудников музеев о новых находках, и профессиональные археологи часто выезжали на обследования.

Из наиболее значительных работ в Северном Приладожье следует отметить открытие Э. Кивикоски могильника эпохи викингов Хернемяки у города Сортавала, рядом с известным городищем Паасонвуори. Могильник состоял из нескольких каменных курганов - погребальных конструкций, нетипичных для Карельского перешейка и Приладожья. Один из них был разрушен при строительных работах, два других были изучены Э. Кивикоски (Kivikoski 1944: 5-8).

Однако, как было отмечено, в период, непосредственно предшествовавший началу Второй Мировой войны, археологические исследования на Карельском перешейке и в Северном Приладожье так и не приобрели системный характер. Даже в случаях, когда поступала информация о находках артефактов или человеческих костей к профессиональным археологам, они не считали нужным начинать раскопки, поскольку, по их мнению, на тот момент сохранности объекта ничего не угрожало.

Изучение памятников железного века Карелии в 1940-1990-е годы.

В истории послевоенных исследований также имеет смысл выделять несколько периодов.

Исследования 1940-1960-х годов.

В 1920-30 годы советские исследователи проявляли интерес к изучению карельских древностей, несмотря на то, что ключевая территория древней карелы входила в состав другого государства, которое, тем более, по мнению советских руководителей, исповедовало враждебную Советскому Союзу идеологию. Между тем, научные контакты сохранялись, несмотря на полное отсутствие возможности вести совместную работу.

В 1940 году, фактически сразу после Московского договора, по которому территория

Карельского перешейка и Северного Приладожья была передана Советскому Союзу, в свет вышла обширная статья В. И. Равдоникаса, имевшая программный характер (Равдоникас 1940: 11-21). Критикуя финляндских ученых и, в особенности, издание *Eurasia Septentrionalis Antiqua*, редактируемое А. М. Тальгренем, он еще раз высказал мнение о миграции населения с Олонецкого перешейка и сформулировал задачи советской археологии в отношении изучения археологических памятников вновь приобретенных территорий.

Однако, систематических раскопок археологических памятников в первые послевоенные десятилетия не последовало. Северная часть перешейка, входившая в пограничную зону, вплоть до последнего десятилетия XX в. оставалась практически закрытой для изучения (Герасимов 2012).

Известные до II мировой войны материалы по каменному веку Северо-Запада России, в том числе по Карельскому перешейку, были обобщены Н.Н. Гуриной в фундаментальной монографии (Гурина 1961). Культурно-хронологическая атрибуция рассмотренных в работе археологических памятников Карельского перешейка основана, прежде всего, на результатах исследований финских учёных: Ю. Айлио, С. Пяльси, А. Европеуса. В 1950-1960-е годы существенных работ не было, за исключением разведочных работ А. Н. Румянцева на Карельском перешейке, благодаря которым был открыт ряд памятников с находками текстильной керамики эпохи бронзы и раскопок С. И. Руденко на стоянке Вьюн в 1961-62 годах. При этих исследованиях впервые были применены некоторые естественно-научные методы: геофизические, фосфатного анализа и другие (Гурина 1961: 530, Руденко 1970: 38-59, Лапшин 1995: 157). В результате была заложена основа проведения комплексных исследовательских работ в регионе, получивших значительное развитие в дальнейшем.

Исследования 1970- 1990-х годов.

Значительное количество памятников каменного века выявлено на Карельском перешейке в 60х-70 гг. XX в. благодаря активной деятельности школьного педагога и краеведа В.М. Соколова. Под его руководством были обследованы и заново локализованы многие памятники, изучавшиеся С. Пяльси в районе Риукъярви-Пиискунсальми, получен новый материал из местонахождений у западного берега оз. Разлив. В результате проведённых В.М. Соколовым разведок в центральной части перешейка были найдены стоянки на озёрах Кавголовском, Лемболовском, Заливном, Котловинном, Победнинском (Каннельярви), Красавица, Хепо-Ярви. Выявленные В.М. Соколовым местонахождения позднее обследовались В.И. Тимофеевым, многие из них являются чрезвычайно перспективными для археологического изучения (Герасимов и др. 2003).

Большая роль в изучении каменного века Карельского перешейка принадлежит В.И. Тимофееву. В 80-е - 90е гг. XX в. им было обследовано большое число памятников, выявленных в предыдущие десятилетия, а также обнаружено значительное количество неизвестных ранее местонахождений. На ряде памятников были проведены небольшие археологические раскопки, материалы из которых в настоящее время хранятся в ИИМК РАН (Герасимов и др., 2003).

В районе Риукъярви-Пиискунсальми В.И. Тимофеевым были обследованы террасовые уровни, расположенные выше пунктов, выявленных С. Пяльси, в результате чего получена коллекция с Риукъярви пункт 6, отнесённая исследователем к мезолиту на основании высотного положения памятника и типологических наблюдений (Тимофеев 2000).

С 1970-х годов начались ежегодные систематические исследования различных категорий археологических памятников железного века Карельского перешейка и Северного Приладожья, ознаменовавшие новый этап изучения региона. В основном, экспедиционные работы велись силами двух организаций: сектора славяно-финской археологии ЛОИА АН СССР под руководством А. Н. Кирпичникова и сектора археологии Института истории, языка и литературы (ИЯЛИ) Карельского филиала АН СССР под руководством С. И. Кочкуркиной.

Карельская проблематика стала частью планомерных исследований прибалтийско-финских древностей Ленинградской области и сопредельных регионов специалистами сектора славяно-финской археологии, образованного в 1974 году. На первых этапах приоритет в изучении был отдан укрепленным поселениям региона. В 1972-73 и 1975-76 годах экспедиция ЛОИА АН СССР под руководством А. Н. Кирпичникова работала на территории города Приозерска в Старой (Корела) и Новой крепостях, в самом городе (Кирпичников 1979: 52-73, 1984: 119-144), на Тиверском городке в 1971 году (Кирпичников 1984: 144-149). Также на Тиверском городке вела работы экспедиция ИЯЛИ Карельского филиала АН СССР под руководством С. И. Кочкуркиной (Кочкуркина 1976: 63-70), затем на городище Паасонвуори в 1974-75, 1978-80 годах (Кочкуркина 1981: 30-62). Экспедиция ИЯЛИ Карельского Научного центра РАН под руководством С. И. Кочкуркиной работает в Северном Приладожье начиная с 1970-х годов до настоящего времени. За этот период преимущественное внимание было уделено исследованиям городищ. Помимо уже упомянутых Тиверска и Паасонвуори, были произведены раскопки на Лопотти Линнамяки (в 1971 году), Соускуа, Хямеенлахти и Линнасаари (2005-2008 годах) (Кочкуркина 2010).

В 1981 году С. И. Кочкуркина обобщила результаты исследований памятников железного века и Средневековья Карелии и прилегающей территории юго-восточной Финляндии в докторской диссертации «Археологические памятники корелы V-XV веков», опубликованной в двух отдельных томах: каталоге памятников и их научного рассмотрения (Кочкуркина 1981, 1982). В этой работе впервые для широкого круга отечественных читателей были представлены материалы археологических памятников данного региона, охарактеризованы основные категории объектов, представлены гипотезы о происхождении карел, рассмотрено их хозяйство и внешние связи. В работе впервые в развернутой форме представлены результаты междисциплинарных исследований карельских древностей в форме небольших статей специалистов разных дисциплин, в которых приведен анализ различных категорий находок и остеологического материала по раскопкам С. И. Кочкуркиной.

С 1978 года и по настоящее время на Карельском перешейке и в Северном Приладожье ведет работы экспедиция ИИМК (бывшее ЛОИА) РАН.

Помимо перечисленных основных работ, А. И. Сакса были проведены многочисленные разведки на территории всего Карельского перешейка и Северного Приладожья. С 1998 года под руководством А. И. Сакса велись активные археологические исследования на территории города Выборга (Saksa, Belskiy, Kurbatov, Polyakova, Suhonen 2002: 37-64).

Благодаря работам А. И. Сакса, активному сотрудничеству как с финляндскими, так и российскими учеными, ведущими работы в разных научных областях, археологическое изучение памятников железного века - Средневековья Карелии было переведено на качественно новый уровень.

Важным результатом работ А. И. Сакса была локализация в современном ландшафте, претерпевшим в течение XX века драматические изменения вследствие активного аграрного использования, археологических объектов, в первую очередь, мест грунтовых могильников,

изученных в конце XIX века. Им были предприняты раскопки некоторых из них: на холмах Тонтинмяки (Кротово), Кулхамяки (Богатыри), Риихимяки и Лейлумяки в Суотниemi (Яркое) и Куркийоки Куупала, а также ряда объектов в Лапинлахти. В процессе полевых исследований А. И. Сакса сформулировал и успешно реализовал новый принцип поиска и изучения археологических памятников железного века - Средневековья. Смысл его заключался в выделении отдельных культурных микрорегионов и изучении составляющих их объектов как единого комплекса, обладающего внутренней структурой и устойчивыми взаимосвязями на определенный хронологический срез. Данный подход позволил найти и изучить синхронные могильникам поселения, культовые объекты (камни с чашевидными углублениями, скопления каменных выкладок), клады и отдельные находки артефактов. Выделенные микрорегионы были определены исследователем как средневековые поселенческие центры (Сакса 1984:112-117, 2010: 164-280). К таким центрам были отнесены: Лапинлахти (Ольховка) на южном берегу озера Суванто (Суходольское), нижнее течение реки Вуокса с центром в Ряйсяля (Мельниково), район Каукала (Севастьяново), побережье озера Вуокса с расположенным там же городом Корела, район Хиитола с островом Килполансаари, район Куркийоки и район города Сортавала в Северном Приладожье. Для всех выделенных поселенческих центров были детально проанализированы все категории археологических находок, определена структура и основные этапы их развития.

Практически одновременно с работами на Карельском перешейке возобновились археологические исследования в Выборге под руководством В. А. Тюленева, продолжавшиеся до его кончины в 1996 году. За это время были изучены культурные напластования как на территории Замкового острова, так и средневекового города (Тюленев 1995). С 1999 года исследования на территории города осуществляет экспедиция под руководством А. И. Сакса (Saksa, Belskiy, Kurbatov, Polykova, Suhonen 2002: 37-64).

Археологическое изучение Карельского перешейка в начале XXI века.

С конца 1990х гг. XX в. северная часть Карельского перешейка стала вновь открыта для научного изучения. Интерес к этой "классической" для археологии Восточной Балтики территории, стремление к проверке теоретических моделей на конкретных материалах, возможность изучения современными методами памятников, являвшихся "опорными" при создании классификаций и периодизаций в первой половине XX в. стали основой для активного международного сотрудничества в исследованиях по каменному веку Карельского перешейка (Герасимов 2012).

В 1998-2003 гг. продолжением проекта, посвящённого древней истории оз. Сайма, стал международный археологический сайменско-ладожский проект (Saimaa-Ladoga project). Продолжением проекта стали совместные работы Университета Хельсинки, ИИМК РАН и МАЭ РАН в 2005-2006 гг. (Герасимов 2006).

Значительная активизация работ произошла в последние годы и важную роль здесь принадлежит проведенным совместным российско-финляндским исследованиям, в которых ученые Петербурга (ИИМК РАН, а также МАЭ РАН) работали вместе с исследователями центральных археологических учреждений Хельсинки (Хельсинкского Университета и Департамента древностей Финляндии), а также Музея Лахти. Благодаря поддержке Российского Фонда Фундаментальных Исследований авторами данной работы проведены полевые исследования в 2002 – 2003 гг., в результате которых открыта и частично исследована большая группа новых памятников рассматриваемого периода. Разведками, проведенными, прежде всего, Д.В. Герасимовым и С.Н. Лисицыным в 2003 г. открыто около 50 новых памятников на территории Приозерского и Выборгского районов (Герасимов и др. 2003).

Также, проводились исследования ИИМК РАН под руководством А.И. Саксы (в основном на территории Выборга) (Сакса, 2004, с. 569–584) и ИЯЛИ Карельского Научного центра РАН С.И. Кочкуркиной (на городищах Северного Приладожья) (Кочкуркина, 2010).

С 2005 г. в Северном Приладожье начала полевые исследования экспедиция МАЭ

В настоящее время продолжаются полевые исследования Приладожского археологического отряда МАЭ РАН под руководством Бельского С.В. На настоящий момент открыты, зафиксированы и изучены несколько могильников XI – XVI вв. на Карельском перешейке и в Северо-западном Приладожье. Предварительные результаты опубликованы (Бельский, Лааксо. 2015: 368-379).

Ближайшей известной исследованной территорией, относительно изучаемой местности, является земельный участок (в 5,85 м к северо-востоку), предназначенный для проектирования и строительства линейного объекта: «Межпоселковый газопровод до пос. Судаково Приозерского района Ленинградской области», расположенный в Ларионовском сельском поселении Приозерского района Ленинградской области, протяженностью 2,6 км (илл. 13).

Данный объект был изучен путем археологической разведки в мае 2024 г. археологическим отрядом ООО «ПИРС» по Открытому листу №Р018-00103-00/01123910, выданному по решению Министерства культуры Российской Федерации от 16.04.2024 г. научному сотруднику ООО «ПИРС» Молофееву Сергею Олеговичу, на право проведения археологических разведок (с осуществлением локальных земляных работ) на указанной территории в целях выявления объектов археологического наследия, уточнения сведений о них и планирования мероприятий по обеспечению их сохранности. Срок действия открытого листа - с 16.04.2024 г. по 31.12.2024 г.

1) В ходе археологического обследования исследуемой местности было выполнено: осмотр территории на предмет наличия объектов археологического наследия, фотофиксация общих видов участка обследования, 3 археологических шурфа общей площадью 3 кв. м и размерами каждый 1x1 м. Глубина исследованных шурфов составила от 0,28 м до 0,44 м. В заполнении шурфов археологический материал не зафиксирован. В результате археологического обследования исследуемого участка, культурные отложения, комплексы и археологические материалы, отвечающие признакам объекта культурного наследия, выявлены не были.

Объекты археологического наследия, наиболее близкие к участку производства работ

Все перечисленные выше памятники находятся на расстоянии от 2,45 до 20,69 км от участка обследования, проектируемое строительство не может оказать на них никакого влияния.

АРХЕОЛОГИЧЕСКИЕ ИССЛЕДОВАНИЯ

МЕТОДИКА ПРОВЕДЕНИЯ АРХЕОЛОГИЧЕСКИХ РАБОТ

При проведении археологического обследования земельного участка, предназначенного для проектирования и строительства линейного объекта: «Межпоселковый газопровод до пос. Синёво с отводом на пос. Марьино Приозерского района Ленинградской области», расположенного в Ларионовском сельском поселении Приозерского района Ленинградской области, протяженностью 8,2 км, использовалась методика, принятая в соответствии с «Положением о порядке проведения археологических полевых работ (археологических раскопок и разведок) и составления научной отчетной документации», утвержденным Бюро отделения историко-филологических наук Института археологии Российской академии наук № 15 от 12 апреля 2023 года.

Изначально были проведены камеральные исследования: анализ исторических и современных карт, а также топографических условий участка обследования. Осуществлен сбор и анализ информации, архивных и письменных источников о наличии на изучаемой территории объектов археологического наследия. Изучена археологическая научная литература, посвященная данной территории. В результате проведенных работ была написана историческая справка об исследуемом участке.

После составления исторической справки был произведен этап полевых исследований – включающий визуальный осмотр местности и закладку археологических шурфов. При визуальном осмотре участка обследования с целью обнаружения выходов культурного слоя и артефактов осматривались встречающиеся обнажения грунта естественного и антропогенного происхождения. Фотофиксация основных этапов работ производилась цифровой фотокамерой (OLYMPUS F2.0). Для указания масштаба при фотографировании использовалась геодезическая рейка длиной 2 м с сантиметровыми делениями.

Для изучения археологической ситуации на земельном участке было заложено 9 археологических шурфов общей площадью 9 кв. м и размерами каждый 1x1 м. Глубина исследованных шурфов составила от 0,28 м до 0,63 м. Выбор мест закладки определялся в соответствии с объективной физико-геоморфологической ситуацией на местности. Для привязки археологических шурфов к современной топографической основе (WGS-84) использовался прибор глобального позиционирования GarminGPSMap 62S.

Площадь заложённых шурфов определялась с учетом методической рекомендации допустимого минимального вскрытия культурного слоя при производстве разведочных археологических работ. Археологические шурфы и точки фотофиксации были обозначены на плане разведочного обследования, документированы дневниковыми описаниями и фотосъемкой.

Разборка напластований в шурфах производилась вручную, лопатами, методом горизонтальных зачисток, по пластам глубиной 0,1-0,2 м, либо, в случае выявления четко выраженной горизонтальной стратиграфии – послойно, с фотофиксацией. Расчистка пятен, участков погребенной почвы, переборка грунта велись при помощи ножей и пикировок. Для выявления структуры плотных поверхностей и удаления грунта в стесненных условиях при расчистке использовались щетки, кисти и совки.

Культурный слой выбирался до материка – естественной поверхности грунта, не затронутой антропогенными воздействиями, с последующей зачисткой его поверхности, а также всех боковых стенок, и затем фиксацией всех полученных планов, разрезов, профилей, а также с последующим контрольным прокопом.

После проведения археологических изысканий была произведена полная засыпка всех шурфов.

Последний этап работ предусматривал проведение камеральной обработки полученных полевых данных, разработку и написание текста отчета о проведенных археологических исследованиях.

ПОЛЕВЫЕ РАБОТЫ

Исследуемый участок расположен в северо-западной части Приозерского района Ленинградской области.

Исследуемая трасса исследовалась с севера до конечной точки врезки у южной границы пос. Коммунары Ларионовского сельского поселения. Участок отведен для проектирования и строительства линейного объекта: «Межпоселковый газопровод до пос. Синёво с отводом на пос. Марьино Приозерского района Ленинградской области», протяженностью 8,2 км (илл. 1-5).

По ходу движения были произведены точки фотофиксации (№№1-18), а также заложены археологические шурфы (№№1-9), общей площадью 9 кв. м.

Участок обследования пролегает по территориям заросших полей, смешанных и хвойных лесов, по большей части, вдоль грунтовых межпоселковых дорог. По ходу движения обследуемая трасса имеет ответвления в пос. Марьино и пос. Коммунарки, начинаясь от пос. Синёво. В южной части своего следования исследуемая местность переходит с правого берега на левый Мельничный ручей, впадающей в оз. Вуокса.

Территория обследования имеет равнинно-холмистый рельеф. По всей исследуемой трассе перепад высот варьируются от 10 до 31 м БС.

Координаты точек фиксации (илл. 14-16, 63-65):

№	WGS 84	
	N	E
Тф 1	60°56'42.06"	30°4'55.40"
Тф 2	60°56'37.22"	30°4'41.28"
Тф 3	60°56'30.77"	30°4'33.26"

Тф 4	60°56'19.45"	30°4'33.44"
Тф 5	60°56'5.54"	30°4'21.72"
Тф 6	60°55'43.89"	30°4'4.51"
Тф 7	60°55'30.12"	30°3'36.18"
Тф 8	60°55'26.46"	30°3'26.50"
Тф 9	60°55'35.32"	30°3'8.81"
Тф 10	60°55'21.56"	30°3'32.65"
Тф 11	60°55'10.82"	30°3'51.25"
Тф 12	60°55'0.28"	30°4'4.17"
Тф 13	60°54'40.43"	30°4'9.32"
Тф 14	60°54'31.41"	30°3'56.10"
Тф 15	60°54'23.42"	30°3'56.36"
Тф 16	60°54'7.92"	30°3'34.10"
Тф 17	60°53'53.84"	30°3'44.94"
Тф 18	60°53'47.52"	30°3'59.99"

Начальная точка участка обследования расположена в юго-западной части пос. Синёво Приозерского района Ленинградской области, в молодом смешанном лесу у дороги в пос. Марьино. Здесь была произведена точка фотофиксации №1 (илл. 17), а также был заложен археологический шурф №1.

Шурф 1 (илл. 18-22).

Шурф 1, размерами 1х1 м, площадью 1 кв. м., был заложен по сторонам света, находится в молодом смешанном лесу у дороги в пос. Марьино, в юго-западной части пос. Синёво, в 52 м к юго-западу от юго-западного угла здания частного дома, расположенного по адресу: Ленинградская обл., Приозерский район, Ларионовское сельское поселение, пос. Синёво, ул. Береговая, д. 16; в 1193 м к северо-востоку от северо-восточного угла здания частного дома, расположенного по адресу: Ленинградская обл., Приозерский район, Ларионовское сельское поселение, пос. Марьино, ул. Дубовая, д. 14.

Глубина шурфа с учетом контрольного прокопа материка составила 0,63 м.

Координаты шурфа в WGS-84:

N 60°56'41.42"

E 30° 4'54.32"

Стратиграфия

Для фиксации стратиграфического разреза была выбрана северная стенка.

1. Дерн – мощность 0,02-0,03 м.
2. Черный почвенный слой – мощность 0,39-0,4 м.
3. Материк – серо-коричневый суглинок (прослеженный на глубину до 0,2 м).

Находок не обнаружено, культурный слой не выявлен.

После окончания работ шурф был засыпан.

Из этой точки обследуемая трасса идет ок. 982 м на юго-запад вдоль обочины грунтовой дороги (по обе стороны), соединяющий пос. Синёво и пос. Марьино, доходя до конца административной границы пос. Синёво (юго-западный угол). Трасса по пути следования идет в основном по придорожным канавам и смешанному лесу. Здесь были произведены точки фотофиксации №№2-4 (илл. 23-28), а также был заложен археологический шурф №2.

Шурф 2 (илл. 29-33).

Шурф 2, размерами 1х1 м, площадью 1 кв. м., был заложен по сторонам света,

находится в молодом смешанном лесу у дороги в пос. Марьино, у юго-западного угла границы пос. Синёво, в 869 м к юго-западу от юго-западного угла здания частного дома, расположенного по адресу: Ленинградская обл., Приозерский район, Ларионовское сельское поселение, пос. Синёво, ул. Береговая, д. 16; в 671 м к юго-востоку от юго-восточного угла здания частного дома, расположенного по адресу: Ленинградская обл., Приозерский район, Ларионовское сельское поселение, пос. Марьино, ул. Дубовая, д. 14.

Глубина шурфа с учетом контрольного прокопа материка составила 0,37 м.

Координаты шурфа в WGS-84:

N 60°56'17.33"

E 30°4'31.59"

Стратиграфия

Для фиксации стратиграфического разреза была выбрана северная стенка.

1. Дерн – мощность 0,06-0,07 м.

2. Черный почвенный слой – мощность 0,9-0,12 м.

3. Материк – серо-коричневый суглинок (прослеженный на глубину до 0,15 м).

Находок не обнаружено, культурный слой не выявлен.

После окончания работ шурф был засыпан.

Отсюда исследуемая местность движется ок. 1247 м на юго-запад по полю вдоль западной обочины грунтовой дороги, соединяющий пос. Синёво и пос. Марьино, доходя до хвойного леса. Здесь были произведены точки фотофиксации №№5-6 (илл. 34-37).

Из этой точки изучаемая трасса продолжает свое следование по хвойному лесу, пройдя по нему ок. 849 м, вдоль грунтовой дороги, соединяющий пос. Синёво и пос. Марьино. Причем, по 609 м из которых трасса пролегает вдоль северной обочины дороги, остальной же путь вдоль южной обочины. В конце этого участка изучаемый объект доходит до грунтовой дороги, соединяющей пос. Марьино и автомобильную дорогу 41К-185. Отсюда трасса движется в двух направлениях: **северо-западное и юго-восточное**.

Здесь были произведены точки фотофиксации №№7-8 (илл. 43-47), а также заложен археологический шурф №3.

Шурф 3 (илл. 38-42).

Шурф 3, размерами 1х1 м, площадью 1 кв. м., был заложен по сторонам света, находится в хвойном лесу, у дороги в пос. Марьино, в 952 м к северо-востоку от северо-восточного угла здания частного дома, расположенного по адресу: Ленинградская обл., Приозерский район, Ларионовское сельское поселение, пос. Марьино, ул. Конная, д. 50; в 1164 м к юго-востоку от юго-восточного угла здания частного дома, расположенного по адресу: Ленинградская обл., Приозерский район, Ларионовское сельское поселение, пос. Марьино, ул. Дубовая, д. 14.

Глубина шурфа с учетом контрольного прокопа материка составила 0,46-0,47 м.

Координаты шурфа в WGS-84:

N 60°55'43.80"

E 30°3'59.72"

Стратиграфия

Для фиксации стратиграфического разреза была выбрана северная стенка.

1. Дерн – мощность 0,05-0,07 м.

2. Черный почвенный слой – мощность 0,13-0,15 м.

3. Материк – коричневая супесь (прослеженная на глубину до 0,2 м).

Находок не обнаружено, культурный слой не выявлен.

После окончания работ шурф был засыпан.

Северо-западное направление: исследуемая местность проходит по хвойному лесу

ок. 421 м вдоль западной обочины дороги, соединяющей пос. Марьино и автомобильную трассу 41К-185, доходя к восточной границы пос. Марьино в районе ул. Конной, д. 32. Здесь была произведена точка фотофиксации №9 (илл. 48), а также заложен археологический шурф №4.

Шурф 4 (илл. 49-53).

Шурф 4, размерами 1х1 м, площадью 1 кв. м., был заложен по сторонам света, находится в хвойном лесу, у восточной границы пос. Марьино, в 154 м к юго-востоку от юго-восточного угла здания частного дома, расположенного по адресу: Ленинградская обл., Приозерский район, Ларионовское сельское поселение, пос. Марьино, ул. Конная, д. 50; в 1504 м к юго-западу от юго-западного угла здания частного дома, расположенного по адресу: Ленинградская обл., Приозерский район, Ларионовское сельское поселение, пос. Марьино, ул. Дубовая, д. 14.

Глубина шурфа с учетом контрольного прокопа материка составила 0,45 м.

Координаты шурфа в WGS-84:

N 60°55'35.66"

E 30°3'9.13"

Стратиграфия

Для фиксации стратиграфического разреза была выбрана северная стенка.

1. Дерн – мощность 0,1-0,13 м.
2. Черный почвенный супесчаный слой – мощность 0,03-0,05 м.
3. Материк – коричневая супесь (прослеженная на глубину до 0,25 м).

Находок не обнаружено, культурный слой не выявлен.

После окончания работ шурф был засыпан.

Юго-восточное направление: исследуемая местность движется ок. 1000 м по хвойному лесу вдоль грунтовой дороги (по обе стороны), соединяющей пос. Марьино и автомобильную трассу 41К-185, доходя до пересечения с последней. Здесь были произведены точки фотофиксации №№10-12 (илл. 54-55, 61-62, 66-67), а также заложен археологический шурф №5.

Шурф 5 (илл. 56-60).

Шурф 5, размерами 1х1 м, площадью 1 кв. м., был заложен по сторонам света, находится в хвойном лесу, у грунтовой дороги (севернее), соединяющей пос. Марьино и автомобильную трассу 41К-185, в 807 м к юго-востоку от юго-восточного угла здания частного дома, расположенного по адресу: Ленинградская обл., Приозерский район, Ларионовское сельское поселение, пос. Марьино, ул. Конная, д. 50; в 1077 м к северу от северо-западного угла здания частного дома, расположенного по адресу: Ленинградская обл., Приозерский район, Ларионовское сельское поселение, пос. Коммунары, д. 4.

Глубина шурфа с учетом контрольного прокопа материка составила 0,28 м.

Координаты шурфа в WGS-84:

N 60°55'19.24"

E 30°3'39.52"

Стратиграфия

Для фиксации стратиграфического разреза была выбрана северная стенка.

1. Дерн – мощность 0,05-0,06 м.
2. Серо-белёсый подзолистый слой – мощность 0,02-0,05 м.
3. Материк – коричневая супесь с включениями серо-белёсого подзола и гальки (прослеженная на глубину до 0,2 м).

Находок не обнаружено, культурный слой не выявлен.

После окончания работ шурф был засыпан.

Из этой точки обследуемая трасса движется ок. 1116 на юг-юго-запад по заросшим полям и смешанному лесу вдоль безымянных грунтовых дорог, доходя северной части административной границы пос. Коммунары в районе правого берега руч. Мельничный, впадающего в оз. Вуокса. Здесь были произведены точки фотофиксации №№13-14 (илл. 73-76), а также заложены археологические шурфы №№6-7.

Шурф 6 (илл. 68-72).

Шурф 6, размерами 1x1 м, площадью 1 кв. м., был заложен по сторонам света, находится на границе просеки под ЛЭП и смешанной лесопосадки, в 68 м к юго-востоку от восточной обочины автомобильной трассы 41К-185, в 1257 м к северу-северо-западу от северо-западного угла здания Коммунарской основной общеобразовательной школы, расположенного по адресу: Ленинградская обл., Приозерский район, Ларионовское сельское поселение, пос. Коммунары, ул. Новая, д. 1, лит. А; в 538 м к северо-востоку от северо-восточного угла здания частного дома, расположенного по адресу: Ленинградская обл., Приозерский район, Ларионовское сельское поселение, пос. Коммунары, д. 4.

Глубина шурфа с учетом контрольного прокопа материка составила 0,4 м.

Координаты шурфа в WGS-84:

N 60°54'56.39"

E 30°4'4.39"

Стратиграфия

Для фиксации стратиграфического разреза была выбрана северная стенка.

1. Дерн – мощность 0,1-0,14 м.
2. Материк – коричневая супесь (прослеженная на глубину до 0,26 м).

Находок не обнаружено, культурный слой не выявлен.

После окончания работ шурф был засыпан.

Шурф 7 (илл. 77-81).

Шурф 7, размерами 1x1 м, площадью 1 кв. м., был заложен по сторонам света, находится на заросшем поле, на правом берегу руч. Мельничный, в 541 м к северо-западу от северо-западного угла здания Коммунарской основной общеобразовательной школы, расположенного по адресу: Ленинградская обл., Приозерский район, Ларионовское сельское поселение, пос. Коммунары, ул. Новая, д. 1, лит. А; в 474 м к юго-востоку от юго-восточного угла здания частного дома, расположенного по адресу: Ленинградская обл., Приозерский район, Ларионовское сельское поселение, пос. Коммунары, д. 4.

Глубина шурфа с учетом контрольного прокопа материка составила 0,48-0,5 м.

Координаты шурфа в WGS-84:

N 60°54'31.27"

E 30°3'55.91"

Стратиграфия

Для фиксации стратиграфического разреза была выбрана северная стенка.

1. Дерн – мощность 0,02-0,03 м.
2. Черный почвенный слой – мощность 0,27 м.
3. Материк – коричневая супесь (прослеженная на глубину до 0,21 м).

Находок не обнаружено, культурный слой не выявлен.

После окончания работ шурф был засыпан.

Отсюда исследуемый объект пересекает руч. Мельничный, переходя с правого берега на левый, и идет ок. 1058 м на юго-запад по заросшим полям, смешанному лесу и вдоль придомовых участков, проходя через северо-восточную часть пос. Коммунары. По пути следования изучаемая местность также проходит через асфальтированную дорогу по ул.

Ленинградской пос. Коммунарка. Здесь были произведены точки фотофиксации №№15-16 (илл. 82-85), а также заложен археологический шурф №8.

Шурф 8 (илл. 86-90).

Шурф 8, размерами 1х1 м, площадью 1 кв. м., был заложен по сторонам света, находится в молодом смешанном лесу, заросшим папоротником, в 586 м к юго-западу от юго-западного угла здания Коммунарской основной общеобразовательной школы, расположенного по адресу: Ленинградская обл., Приозерский район, Ларионовское сельское поселение, пос. Коммунары, ул. Новая, д. 1, лит. А; в 1154 м к югу-юго-западу от юго-западного угла здания частного дома, расположенного по адресу: Ленинградская обл., Приозерский район, Ларионовское сельское поселение, пос. Коммунары, д. 4.

Глубина шурфа с учетом контрольного прокопа материка составила 0,38 м.

Координаты шурфа в WGS-84:

N 60°54'6.34"

E 30°3'34.65"

Стратиграфия

Для фиксации стратиграфического разреза была выбрана северная стенка.

1. Дерн – мощность 0,03-0,05 м.
2. Черный почвенный слой – мощность 0,1-0,15 м.
3. Материк – коричневая супесь с включениями галечных камней (прослеженная на глубину до 0,17 м).

Находок не обнаружено, культурный слой не выявлен.

После окончания работ шурф был засыпан.

Из этой точки обследуемая трасса движется ок. 769 м на юго-восток по хвойному лесу, доходя до конечной точки врезки. Здесь были произведены точки фотофиксации №№17-18 (илл. 91-92, 98-99), а также заложен археологический шурф №9.

Шурф 9 (илл. 93-97).

Шурф 9, размерами 1х1 м, площадью 1 кв. м., был заложен по сторонам света, находится в хвойном лесу, в 749 м к юго-западу от юго-западного угла здания Коммунарской основной общеобразовательной школы, расположенного по адресу: Ленинградская обл., Приозерский район, Ларионовское сельское поселение, пос. Коммунары, ул. Новая, д. 1, лит. А; в 1625 м к югу-юго-востоку от юго-восточного угла здания частного дома, расположенного по адресу: Ленинградская обл., Приозерский район, Ларионовское сельское поселение, пос. Коммунары, д. 4.

Глубина шурфа с учетом контрольного прокопа материка составила 0,29 м.

Координаты шурфа в WGS-84:

N 60°53'51.73"

E 30°3'51.19"

Стратиграфия

Для фиксации стратиграфического разреза была выбрана северная стенка.

1. Дерн – мощность 0,05-0,07 м.
2. Серый подзолистый слой – мощность 0,05-0,08 м.
3. Материк – коричневая супесь с включениями галечных камней (прослеженная на глубину до 0,15 м).

Находок не обнаружено, культурный слой не выявлен.

После окончания работ шурф был засыпан.

ОБОСНОВАНИЕ ВЫВОДОВ ЭКСПЕРТИЗЫ

В июле 2024 г. археологическим отрядом ООО «ПИРС» (начальник отряда С.О. Молофеев) были проведены разведочные археологические работы на территории земельного участка, предназначенного для проектирования и строительства линейного объекта: «Межпоселковый газопровод до пос. Синёво с отводом на пос. Марьино Приозерского района Ленинградской области», расположенного в Ларионовском сельском поселении Приозерского района Ленинградской области, протяженностью 8,2 км.

Итоги. В ходе археологического обследования исследуемой местности было выполнено: осмотр территории на предмет наличия объектов археологического наследия, фотофиксация общих видов участка обследования, закладка 9 археологических шурфов общей площадью 9 кв. м и размерами каждый 1x1 м. Глубина исследованных шурфов составила от 0,28 м до 0,63 м. В заполнении шурфов археологический материал не зафиксирован. В результате археологического обследования исследуемого участка, культурные отложения, комплексы и археологические материалы, отвечающие признакам объекта культурного наследия, выявлены не были.


Руководитель работ



С.О. Молофеев

Вывод:

Экспертом сделан вывод о возможности (**положительное заключение**) проведения земляных, строительных, мелиоративных и (или) хозяйственных работ, предусмотренных статьей 25 Лесного кодекса Российской Федерации работ по использованию лесов и иных работ на земельном участке, предназначенном для проектирования и строительства объекта: «Межпоселковый газопровод до пос. Синёво с отводом на пос. Марьино Приозерского района Ленинградской области», ввиду отсутствия на данном земельном участке выявленных объектов археологического наследия.


Н.В. Хвожинская
09.08.2024

Документ подписан усиленной квалифицированной цифровой подписью в соответствии с п. 22 Положения о Государственной историко-культурной экспертизе, утвержденного постановлением Правительства от 15 июля 2009 г. № 569.

Перечень приложений к заключению экспертизы:

Приложение 1. Библиографические, картографические и архивные источники;

Приложение 2. Альбом иллюстраций.

Приложение 3. Копия разрешительной документации на право проведения археологических работ; Копии документов об аттестации государственного эксперта; Сведения о квалификации трудовых ресурсов.

Приложение 4. Техническое задание к Договору №24-06/12-2 от «12» июня 2024 г. между ООО «ПИРС» и ООО «ГеоСтройИзыскания».

Приложение 5. Копии документов, предоставленных заказчиком.

ПРИЛОЖЕНИЕ № 1

к Акту по результатам государственной историко-культурной экспертизы земельного участка, предназначенного для проектирования и строительства объекта: «Межпоселковый газопровод до пос. Синёво с отводом на пос. Марьино Приозерского района Ленинградской области», подлежащего воздействию земляных, строительных, мелиоративных, хозяйственных и (или) иных работ, предусмотренных статьей 25 Лесного кодекса РФ работ по использованию лесов (за исключением работ, указанных в пунктах 3, 4 и 7 части 1 статьи 25 Лесного кодекса РФ) и иных работ, в случае если федеральный орган охраны объектов культурного наследия и орган охраны объектов культурного наследия субъекта РФ не имеет данных об отсутствии на указанном земельном участке объектов археологического наследия, включенных в реестр, и выявленных объектов археологического наследия (пп. «д» п. 11 (1) Положения о Государственной историко-культурной экспертизе, утвержденного Постановлением Правительства РФ от 15 июля 2009 года № 569)

БИБЛИОГРАФИЧЕСКИЕ, КАРТОГРАФИЧЕСКИЕ И АРХИВНЫЕ ИСТОЧНИКИ

ЛИТЕРАТУРА И АРХИВНЫЕ ИСТОЧНИКИ

Бельский С.В., Лааксо В. Погребальные комплексы центральной части могильника Кюлялахти Калмистомяки в Северо-Западном Приладожье // Свод археологических источников Кунсткамеры. Вып. 2. СПб. 2009. С. 133–176.

Бельский С.В., Лааксо В. Результаты археологических исследований в северном Приладожье в 2009 г. // Научные исследования и музейные проекты МАЭ РАН в 2009 году. Радловский сборник. СПб., 2010. С. 195-199

Бельский С.В. Могильник Кюлялахти Калмистомяки в Северо-Западном Приладожье. Результаты археологических исследований 2006–2009 годов. – СПб.: Наука, 2012 – 238 с.

Герасимов Д.В. Каменный век Карельского перешейка в археологическом собрании МАЭ РАН// Свод археологических источников Кунсткамеры. Вып. I/ СПб, 2006.

Герасимов Д.В. Динамика развития каменных индустрий мезолита-неолита Карельского перешейка. Автореферат диссертации на соискание ученой степени кандидата исторических наук. СПб. 2012

Герасимов Д.В., Лисицын С.Н., Тимофеев В.И. Материалы к археологической карте Карельского перешейка (Ленинградская область). Памятники каменного века и периода раннего металла. СПб., 2003.

Громов В.И., Шаскольский И.П. Приозерск. Л., 1976.

Даринский А.В. Ленинградская область. Л. 1975.

Дмитриев А.П. История Корельской (Кексгольмской) епархии. Приозерск, 2000.

Кирпичников А. Н. Историко-археологические исследования древней Корелы («Корельский город» XIV в.) // Финно-угры и славяне. Л., 1979. С. 52-73.

Кирпичников А. Н. Каменные крепости Новгородской земли. Л., 1984.

Кочуркина С. И. Древнекарельские городища эпохи Средневековья. Петрозаводск, 2010.

Кочуркина С.И., Спиридонов А.М., Джаксон Т.Н. Письменные известия о карелах. Петрозаводск, 1990.

Лапшин В.А. Археологическая карта Ленинградской области. Ч.2. Восточные и северные районы. Л., 1995.

Переписная оброчная книга вотской пятины, 1500 года. Первая половина// Новгородские писцовые книги, изданные археографической комиссией. СПб. 1868.

Равдоникас В.И. Археологические памятники западной части Карело-Финской СССР // КСИИМК. Вып. 7. 1940. С. 11-21.

Роплекар К. С., Глухов В. О. Раскопки селища Владимировка 1 в Приозерском районе Ленинградской области в 2017 г//Актуальная археология 4. Комплексные исследования в археологии/СПб, 2018.

Рыдзевская Е.А. Древняя Русь и Скандинавия в IX-XIV вв. М. 1978, с. 112.

Сакса А.И, Средневековая карела (к вопросу о происхождении этнической общности) //Материалы VI Международного конгресса финноугроведов В 2 т./ М.1989.

Сакса А.И. Древняя Карелия во второй половине I — первой половине II тыс. н. э. происхождение, история и культура населения летописной карельской земли. Автореф.дисс. СПб. 2006.

Сакса А.И. Древняя Карелия в конце I - начале II тысячелетия н. э. Происхождение, история и культура населения летописной Карельской земли. СПб. 2010.

Тимофеев В.И., 2000. Новые мезолитические находки с Карельского перешейка (Ленинградская обл.)//Тверской Археологический сборник, В.4, т.1, стр.87-90.

Шаскольский И.П. Проблемы этногенеза прибалтийско-финских племен Юго-восточной Прибалтики//Финно-угры и славяне/ Л. 1979.

Pirkko-Liisa Lehtosalo-Hilander. Ancient finnish costumes.: Helsinki. 198

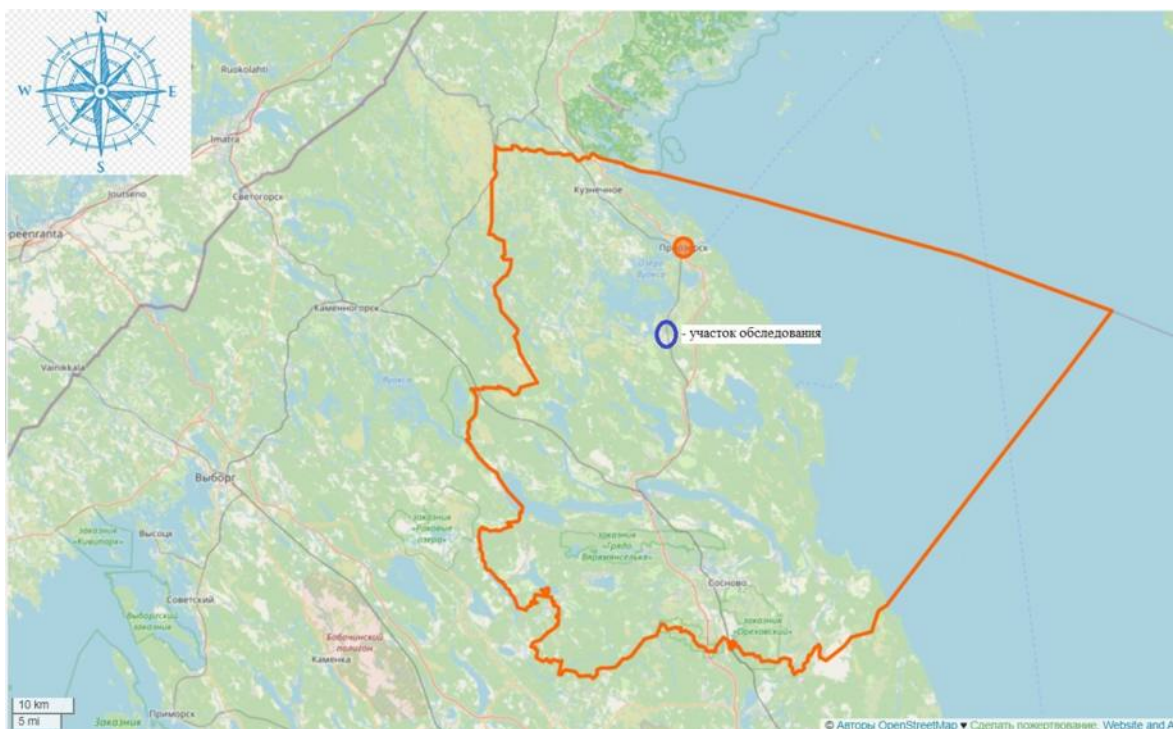
ПРИЛОЖЕНИЕ № 2

к Акту по результатам государственной историко-культурной экспертизы земельного участка, предназначенного для проектирования и строительства объекта: «Межпоселковый газопровод до пос. Синёво с отводом на пос. Марьино Приозерского района Ленинградской области», подлежащего воздействию земляных, строительных, мелиоративных, хозяйственных и (или) иных работ, предусмотренных статьей 25 Лесного кодекса РФ работ по использованию лесов (за исключением работ, указанных в пунктах 3, 4 и 7 части 1 статьи 25 Лесного кодекса РФ) и иных работ, в случае если федеральный орган охраны объектов культурного наследия и орган охраны объектов культурного наследия субъекта РФ не имеет данных об отсутствии на указанном земельном участке объектов археологического наследия, включенных в реестр, и выявленных объектов археологического наследия (пп. «д» п. 11 (1) Положения о Государственной историко-культурной экспертизе, утвержденного Постановлением Правительства РФ от 15 июля 2009 года № 569)

АЛЬБОМ ИЛЛЮСТРАЦИЙ



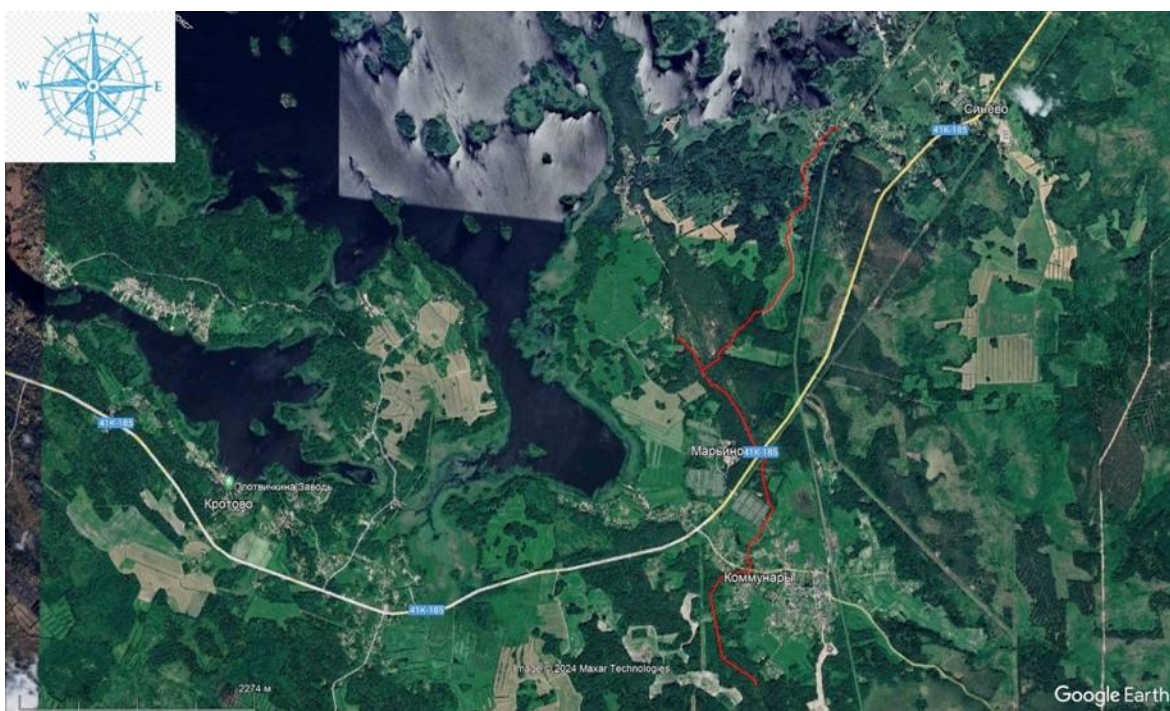
Илл. 1. Месторасположение участка обследования на карте Ленинградской области (<https://www.openstreetmap.ru> 2024 г.).



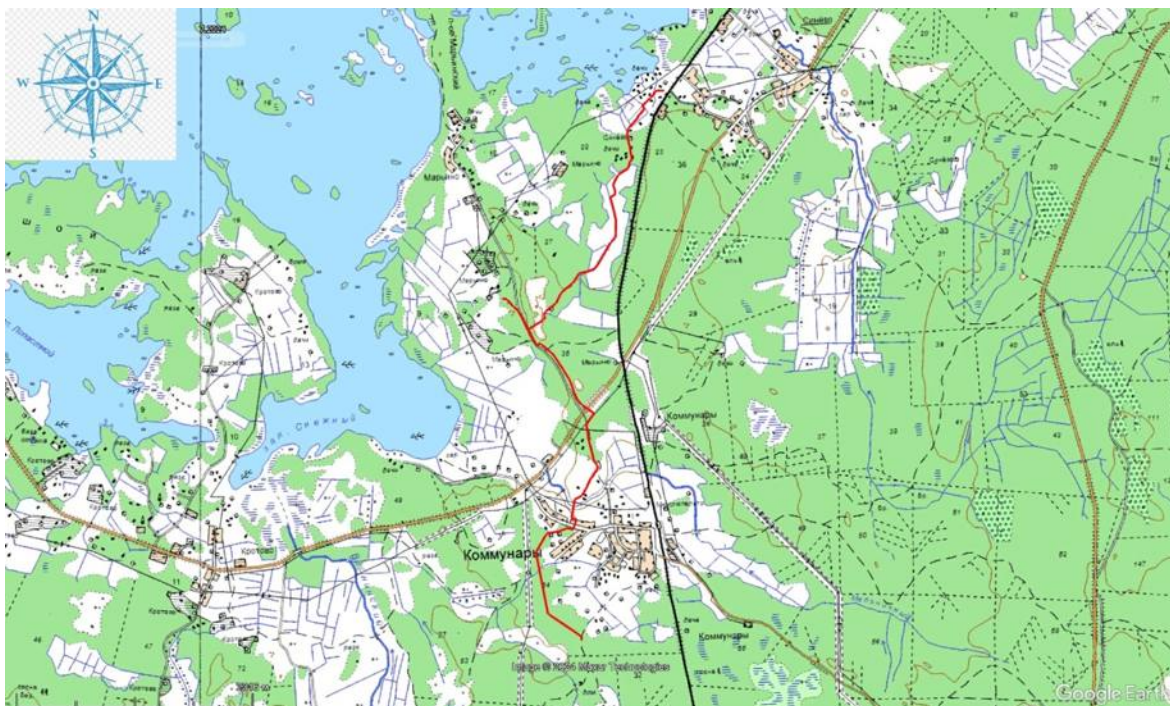
Илл. 2. Месторасположение участка обследования в Приозерском районе Ленинградской области (<https://www.openstreetmap.ru> 2024 г.).



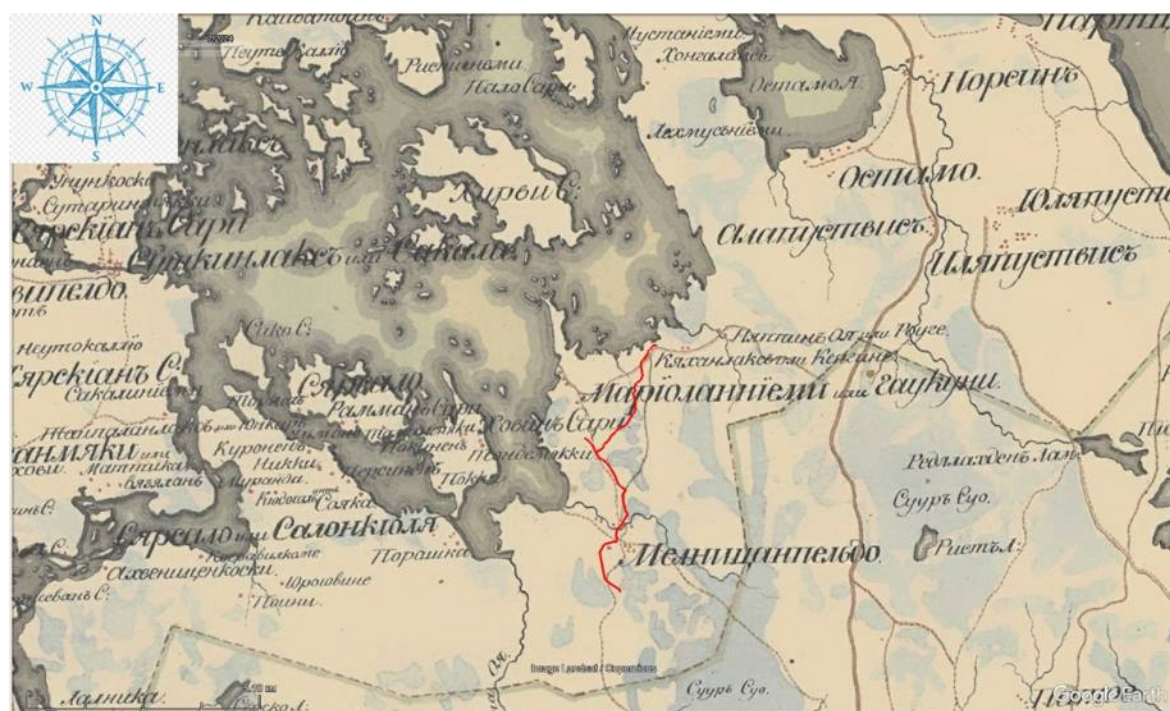
Илл. 3. Ленинградская область, Приозерский район, Ларионовское сельское поселение – 2024 г. Участок обследования (красная линия) на карте (<https://www.openstreetmap.ru> 2024 г.).



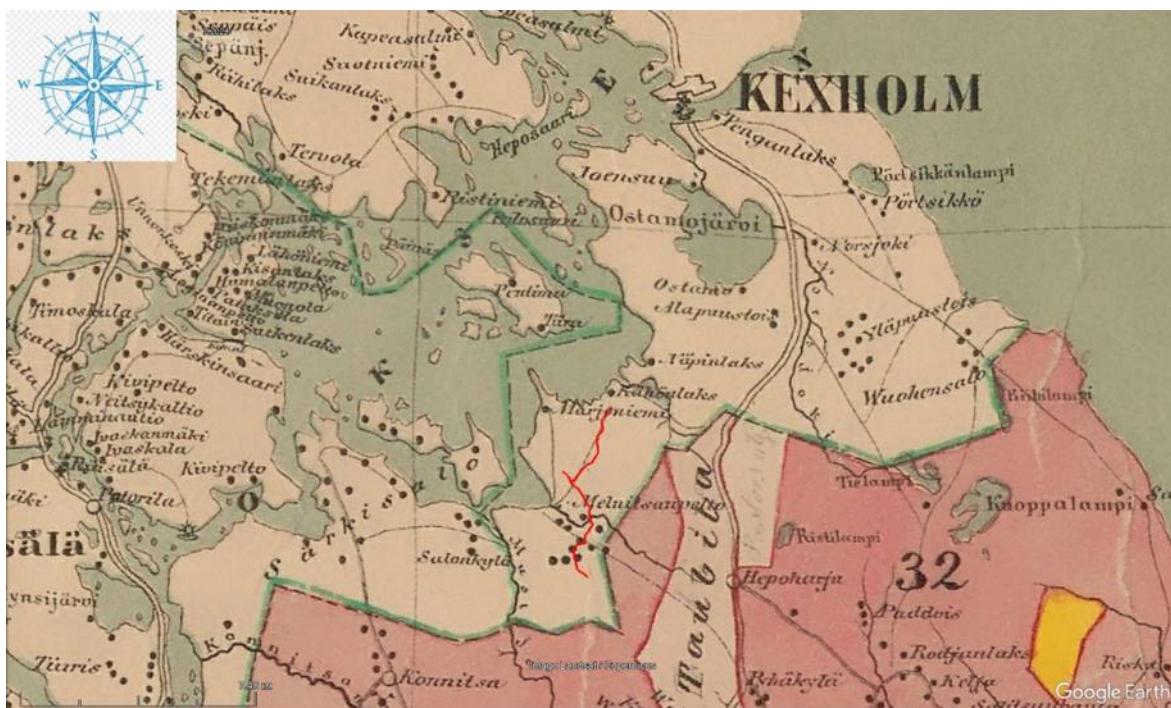
Илл. 4. Ленинградская область, Приозерский район, Ларионовское сельское поселение – 2024 г. Участок обследования (красная линия) на космоснимке (<https://www.google.com/earth>) (дата съемки: 30.06.2022 г.).



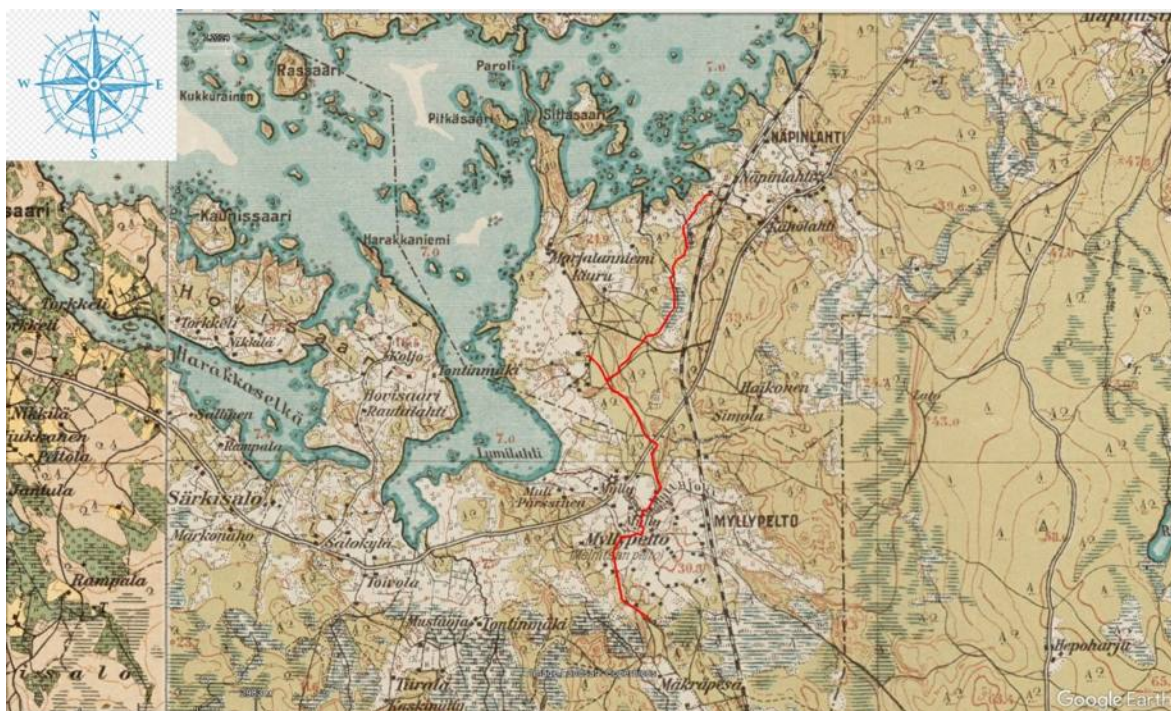
Илл. 5. Ленинградская область, Приозерский район, Ларионовское сельское поселение – 2024 г. Участок обследования (красная линия) на подробной топографической карте Ленинградской области. 2001 г. (http://www.etomesto.ru/map-peterburg_topographic-map).



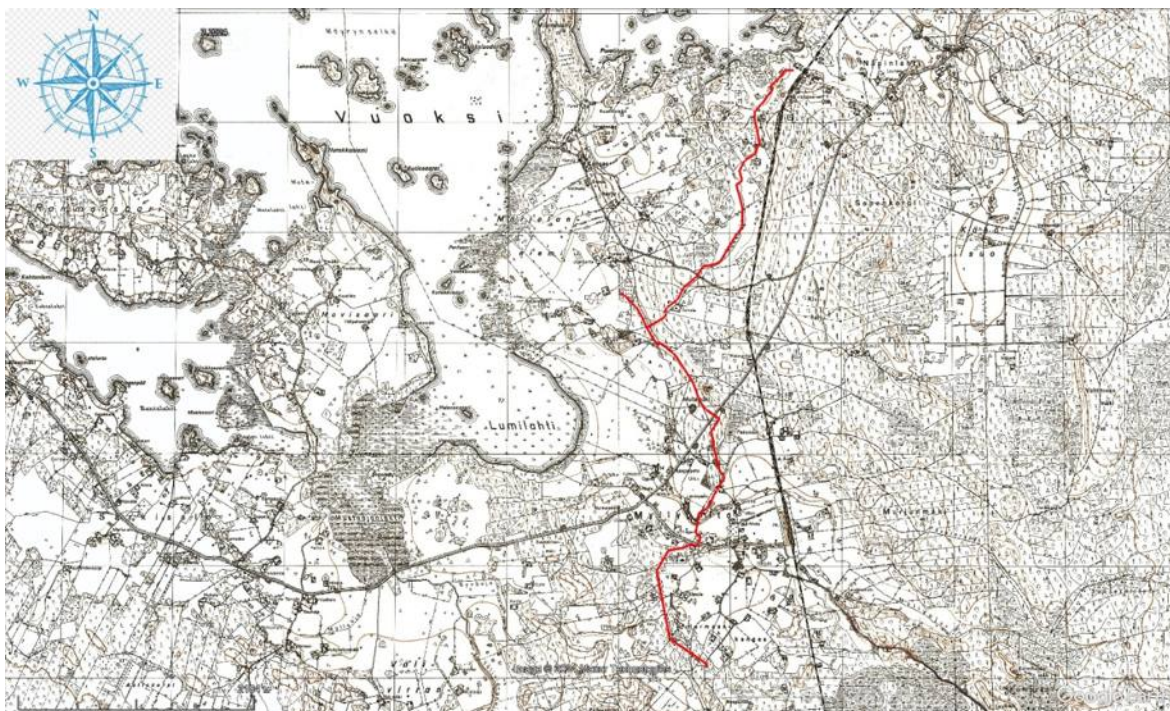
Илл. 6. Ленинградская область, Приозерский район, Ларионовское сельское поселение – 2024 г. Схема участка обследования (красная линия) на карте Выборгской губернии. 1805 г. (http://www.etomesto.ru/map-peterburg_vyborg_1805-guberniya).



Илл. 7. Ленинградская область, Приозерский район, Ларионовское сельское поселение – 2024 г. Схема участка обследования (красная линия) на карте донациональной земли Выборга. 1873 г. (http://www.etomesto.ru/map-peterburg_vyborg_1873-donacionnye).



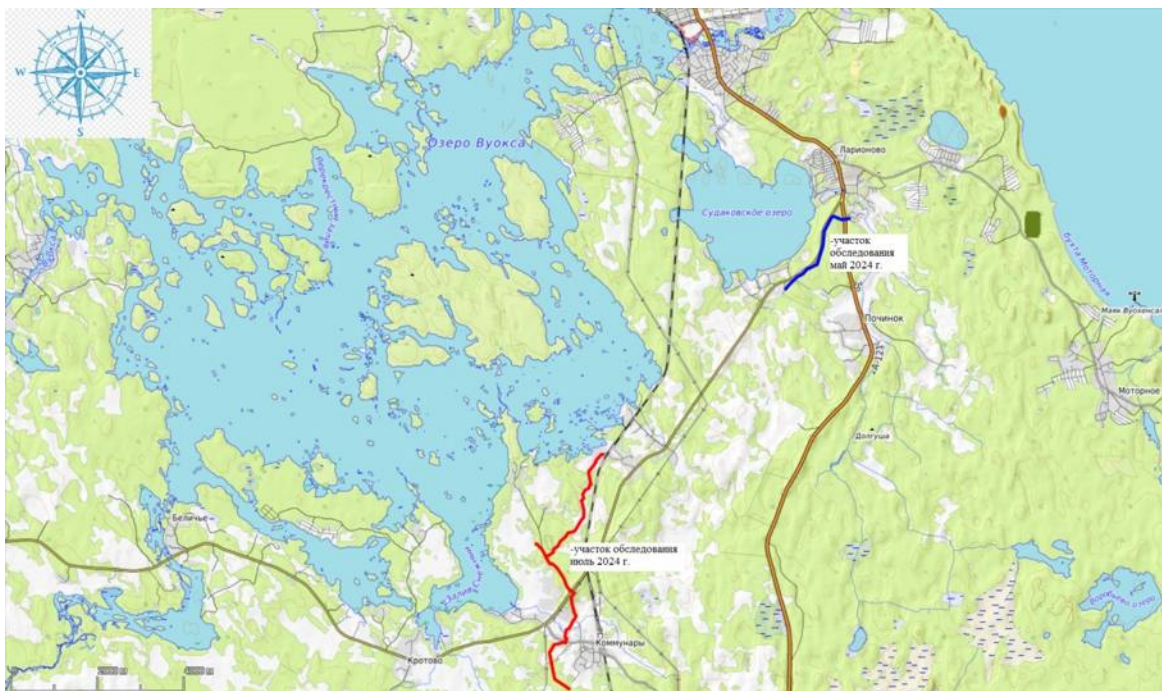
Илл. 8. Ленинградская область, Приозерский район, Ларионовское сельское поселение – 2024 г. Схема участка обследования (красная линия) на финской топографической карте Карельского перешейка. 1920 г. (http://www.etomesto.ru/map-peterburg_fin500m-1920-1940).



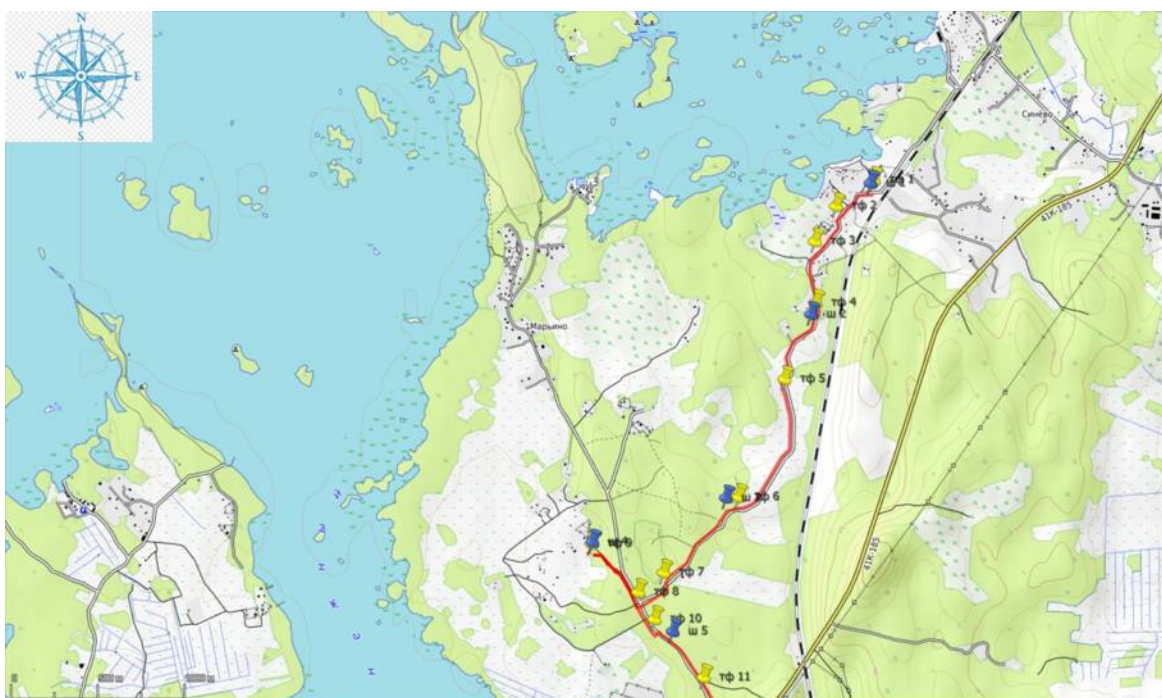
Илл. 9. Ленинградская область, Приозерский район, Ларионовское сельское поселение – 2024 г. Схема участка обследования (красная линия) на подробной финской довоенной карте севера Ленинградской области. 1939 г.
(http://www.etomesto.ru/map-peterburg_fin200_lenobl).



Илл. 10. Ленинградская область, Приозерский район, Ларионовское сельское поселение – 2024 г. Схема участка обследования (красная линия) на послевоенной топографической карте Карельского перешейка. 1954 г.
(http://www.etomesto.ru/map-peterburg_karelskiy-peresheek-250).



Илл. 13. Ленинградская область, Приозерский район, Ларионовское сельское поселение – 2024 г. Схема взаимного месторасположения актуального участка обследования (красная линия) и ближайшей исследованной территории (археологическая разведка) (синяя линия) на карте (<https://www.openstreetmap.ru> 2024 г.).



Илл. 14. Ленинградская область, Приозерский район, Ларионовское сельское поселение – 2024 г. Схема северной части участка обследования с нанесенными точками фиксации и археологическими шурфами на карте (<https://www.openstreetmap.ru> 2024 г.).



Илл. 15. Ленинградская область, Приозерский район, Ларионовское сельское поселение – 2024 г. Схема северной части участка обследования с нанесенными точками фиксации и археологическими шурфами на космоснимке (<https://www.google.com/earth>) (дата съемки: 30.06.2022 г.).



Илл. 16. Ленинградская область, Приозерский район, Ларионовское сельское поселение – 2024 г. Схема северной части участка обследования с нанесенными точками фиксации и археологическими шурфами на подробной топографической карте Ленинградской области. 2001 г. (http://www.etomesto.ru/map-peterburg_topographic-map).



Илл. 17. Ленинградская область, Приозерский район, Ларионовское сельское поселение – 2024 г. Точка фотофиксации №1. Вид с СВ.



Илл. 18. Ленинградская область, Приозерский район, Ларионовское сельское поселение – 2024 г. Шурф №1. Местоположение. Вид с Ю.



Илл. 19. Ленинградская область, Приозерский район, Ларионовское сельское поселение – 2024 г. Шурф №1. Материк. Общий вид с Ю.



Илл. 20. Ленинградская область, Приозерский район, Ларионовское сельское поселение – 2024 г. Шурф №1. Материк. Предметный вид с Ю.



Илл. 21. Ленинградская область, Приозерский район, Ларионовское сельское поселение – 2024 г. Шурф №1. Северный профиль. Вид с Ю.



Илл. 22. Ленинградская область, Приозерский район, Ларионовское сельское поселение – 2024 г. Шурф №1. Засыпка. Вид с Ю.



Илл. 23. Ленинградская область, Приозерский район, Ларионовское сельское поселение – 2024 г. Точка фотофиксации №2. Вид с ЮЗ.



Илл. 24. Ленинградская область, Приозерский район, Ларионовское сельское поселение – 2024 г. Точка фотофиксации №2. Вид с СВ.



Илл. 25. Ленинградская область, Приозерский район, Ларионовское сельское поселение – 2024 г. Точка фотофиксации №3. Вид с ЮЗ.



Илл. 26. Ленинградская область, Приозерский район, Ларионовское сельское поселение – 2024 г. Точка фотофиксации №3. Вид с СВ.



Илл. 27. Ленинградская область, Приозерский район, Ларионовское сельское поселение – 2024 г. Точка фотофиксации №4. Вид с Ю.



Илл. 28. Ленинградская область, Приозерский район, Ларионовское сельское поселение – 2024 г. Точка фотофиксации №4. Вид с СВ.



Илл. 29. Ленинградская область, Приозерский район, Ларионовское сельское поселение – 2024 г. Шурф №2. Местоположение. Вид с Ю.



Илл. 30. Ленинградская область, Приозерский район, Ларионовское сельское поселение – 2024 г. Шурф №2. Материк. Общий вид с Ю.



Илл. 31. Ленинградская область, Приозерский район, Ларионовское сельское поселение – 2024 г. Шурф №2. Материк. Предметный вид с Ю.



Илл. 32. Ленинградская область, Приозерский район, Ларионовское сельское поселение – 2024 г. Шурф №2. Северный профиль. Вид с Ю.



Илл. 33. Ленинградская область, Приозерский район, Ларионовское сельское поселение – 2024 г. Шурф №2. Засыпка. Вид с Ю.



Илл. 34. Ленинградская область, Приозерский район, Ларионовское сельское поселение – 2024 г. Точка фотофиксации №5. Вид с ЮВ.



Илл. 35. Ленинградская область, Приозерский район, Ларионовское сельское поселение – 2024 г. Точка фотофиксации №5. Вид с СВ.



Илл. 36. Ленинградская область, Приозерский район, Ларионовское сельское поселение – 2024 г. Точка фотофиксации №6. Вид с ЮЗ.



Илл. 37. Ленинградская область, Приозерский район, Ларионовское сельское поселение – 2024 г. Точка фотофиксации №6. Вид с В.



Илл. 38. Ленинградская область, Приозерский район, Ларионовское сельское поселение – 2024 г. Шурф №3. Местоположение. Вид с Ю.



Илл. 39. Ленинградская область, Приозерский район, Ларионовское сельское поселение – 2024 г. Шурф №3. Материк. Общий вид с Ю.



Илл. 40. Ленинградская область, Приозерский район, Ларионовское сельское поселение – 2024 г. Шурф №3. Материк. Предметный вид с Ю.



Илл. 41. Ленинградская область, Приозерский район, Ларионовское сельское поселение – 2024 г. Шурф №3. Северный профиль. Вид с Ю.



Илл. 42. Ленинградская область, Приозерский район, Ларионовское сельское поселение – 2024 г. Шурф №3. Засыпка. Вид с Ю.



Илл. 43. Ленинградская область, Приозерский район, Ларионовское сельское поселение – 2024 г. Точка фотофиксации №7. Вид с Ю.



Илл. 44. Ленинградская область, Приозерский район, Ларионовское сельское поселение – 2024 г. Точка фотофиксации №7. Вид с С.



Илл. 45. Ленинградская область, Приозерский район, Ларионовское сельское поселение – 2024 г. Точка фотофиксации №8. Вид с 3.



Илл. 46. Ленинградская область, Приозерский район, Ларионовское сельское поселение – 2024 г. Точка фотофиксации №8. Вид с С.



Илл. 47. Ленинградская область, Приозерский район, Ларионовское сельское поселение – 2024 г. Точка фотофиксации №8. Вид с ЮВ.



Илл. 48. Ленинградская область, Приозерский район, Ларионовское сельское поселение – 2024 г. Точка фотофиксации №9. Вид с Ю-ЮЗ.



Илл. 49. Ленинградская область, Приозерский район, Ларионовское сельское поселение – 2024 г. Шурф №4. Местоположение. Вид с Ю.



Илл. 50. Ленинградская область, Приозерский район, Ларионовское сельское поселение – 2024 г. Шурф №4. Материк. Общий вид с Ю.



Илл. 51. Ленинградская область, Приозерский район, Ларионовское сельское поселение – 2024 г. Шурф №4. Материк. Предметный вид с Ю.



Илл. 52. Ленинградская область, Приозерский район, Ларионовское сельское поселение – 2024 г. Шурф №4. Северный профиль. Вид с Ю.



Илл. 53. Ленинградская область, Приозерский район, Ларионовское сельское поселение – 2024 г. Шурф №4. Засыпка. Вид с Ю.



Илл. 54. Ленинградская область, Приозерский район, Ларионовское сельское поселение – 2024 г. Точка фотофиксации №10. Вид с ЮВ.



Илл. 55. Ленинградская область, Приозерский район, Ларионовское сельское поселение – 2024 г. Точка фотофиксации №10. Вид с СЗ.



Илл. 56. Ленинградская область, Приозерский район, Ларионовское сельское поселение – 2024 г. Шурф №5. Местоположение. Вид с Ю.



Илл. 57. Ленинградская область, Приозерский район, Ларионовское сельское поселение – 2024 г. Шурф №5. Материк. Общий вид с Ю.



Илл. 58. Ленинградская область, Приозерский район, Ларионовское сельское поселение – 2024 г. Шурф №5. Материк. Предметный вид с Ю.



Илл. 59. Ленинградская область, Приозерский район, Ларионовское сельское поселение – 2024 г. Шурф №5. Северный профиль. Вид с Ю.



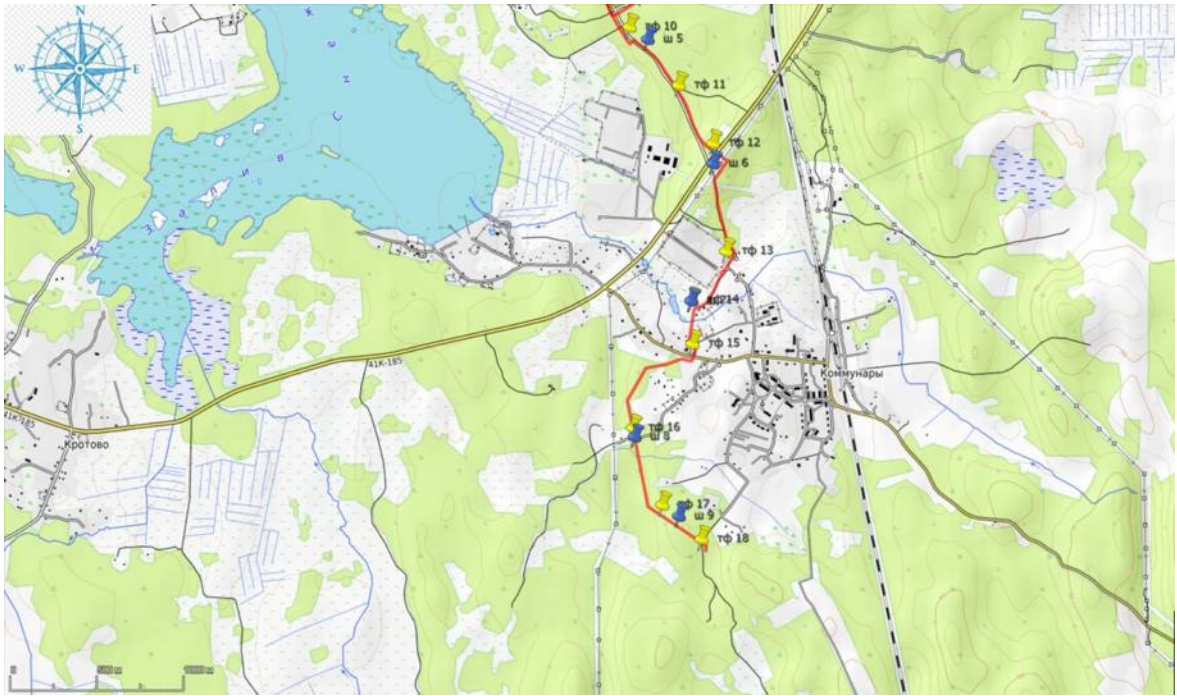
Илл. 60. Ленинградская область, Приозерский район, Ларионовское сельское поселение – 2024 г. Шурф №5. Засыпка. Вид с Ю.



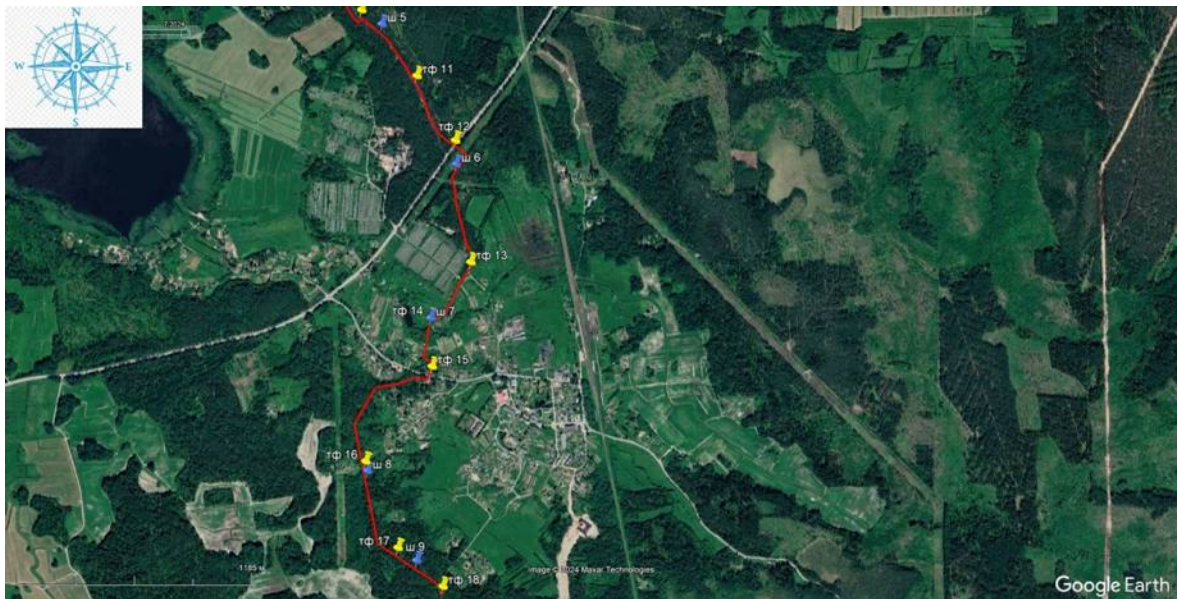
Илл. 61. Ленинградская область, Приозерский район, Ларионовское сельское поселение – 2024 г. Точка фотофиксации №11. Вид с Ю-ЮВ.



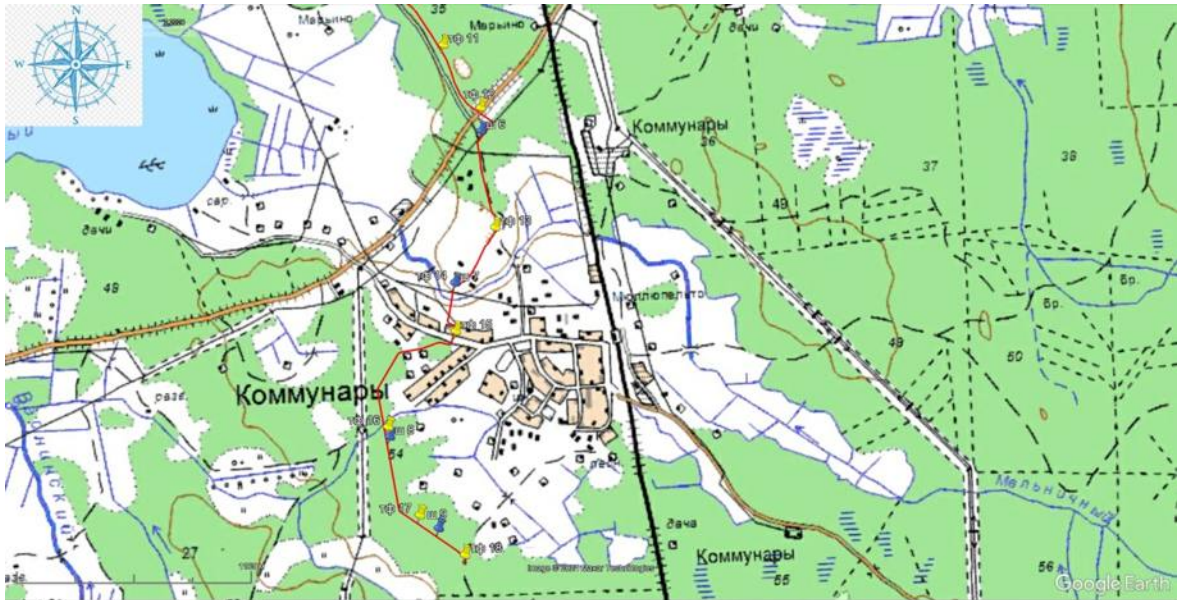
Илл. 62. Ленинградская область, Приозерский район, Ларионовское сельское поселение – 2024 г. Точка фотофиксации №11. Вид с СЗ.



Илл. 63. Ленинградская область, Приозерский район, Ларионовское сельское поселение – 2024 г. Схема южной части участка обследования с нанесенными точками фиксации и археологическими шурфами на карте (<https://www.openstreetmap.ru> 2024 г.).



Илл. 64. Ленинградская область, Приозерский район, Ларионовское сельское поселение – 2024 г. Схема южной части участка обследования с нанесенными точками фиксации и археологическими шурфами на космоснимке (<https://www.google.com/earth>) (дата съемки: 30.06.2022 г.).



Илл. 65. Ленинградская область, Приозерский район, Ларионовское сельское поселение – 2024 г. Схема южной части участка обследования с нанесенными точками фиксации и археологическими шурфами на подробной топографической карте Ленинградской области. 2001 г. (http://www.etomesto.ru/map-peterburg_topographic-map).



Илл. 66. Ленинградская область, Приозерский район, Ларионовское сельское поселение – 2024 г. Точка фотофиксации №12. Вид с Ю-ЮВ.



Илл. 67. Ленинградская область, Приозерский район, Ларионовское сельское поселение – 2024 г. Точка фотофиксации №12. Вид с СЗ.



Илл. 68. Ленинградская область, Приозерский район, Ларионовское сельское поселение – 2024 г. Шурф №6. Местоположение. Вид с Ю.



Илл. 69. Ленинградская область, Приозерский район, Ларионовское сельское поселение – 2024 г. Шурф №6. Материк. Общий вид с Ю.



Илл. 70. Ленинградская область, Приозерский район, Ларионовское сельское поселение – 2024 г. Шурф №6. Материк. Предметный вид с Ю.



Илл. 71. Ленинградская область, Приозерский район, Ларионовское сельское поселение – 2024 г. Шурф №6. Северный профиль. Вид с Ю.



Илл. 72. Ленинградская область, Приозерский район, Ларионовское сельское поселение – 2024 г. Шурф №6. Засыпка. Вид с Ю.



Илл. 73. Ленинградская область, Приозерский район, Ларионовское сельское поселение – 2024 г. Точка фотофиксации №13. Вид с ЮЗ.



Илл. 74. Ленинградская область, Приозерский район, Ларионовское сельское поселение – 2024 г. Точка фотофиксации №13. Вид с СВ.



Илл. 75. Ленинградская область, Приозерский район, Ларионовское сельское поселение – 2024 г. Точка фотофиксации №14. Вид с ЮЗ.



Илл. 76. Ленинградская область, Приозерский район, Ларионовское сельское поселение – 2024 г. Точка фотофиксации №14. Вид с С.



Илл. 77. Ленинградская область, Приозерский район, Ларионовское сельское поселение – 2024 г. Шурф №7. Местоположение. Вид с Ю.




Илл. 78. Ленинградская область, Приозерский район, Ларионовское сельское поселение – 2024 г. Шурф №7. Материк. Общий вид с Ю.



Илл. 79. Ленинградская область, Приозерский район, Ларионовское сельское поселение – 2024 г. Шурф №7. Материк. Предметный вид с Ю.



Илл. 80. Ленинградская область, Приозерский район, Ларионовское сельское поселение – 2024 г. Шурф №7. Северный профиль. Вид с Ю.



Илл. 81. Ленинградская область, Приозерский район, Ларионовское сельское поселение – 2024 г. Шурф №7. Засыпка. Вид с Ю.



Илл. 82. Ленинградская область, Приозерский район, Ларионовское сельское поселение – 2024 г. Точка фотофиксации №15. Вид с Ю.



Илл. 83. Ленинградская область, Приозерский район, Ларионовское сельское поселение – 2024 г. Точка фотофиксации №15. Вид с С.



Илл. 84. Ленинградская область, Приозерский район, Ларионовское сельское поселение – 2024 г. Точка фотофиксации №16. Вид с ЮВ.



Илл. 85. Ленинградская область, Приозерский район, Ларионовское сельское поселение – 2024 г. Точка фотофиксации №16. Вид с СВ.



Илл. 86. Ленинградская область, Приозерский район, Ларионовское сельское поселение – 2024 г. Шурф №8. Местоположение. Вид с Ю.



Илл. 87. Ленинградская область, Приозерский район, Ларионовское сельское поселение – 2024 г. Шурф №8. Материк. Общий вид с Ю.



Илл. 88. Ленинградская область, Приозерский район, Ларионовское сельское поселение – 2024 г. Шурф №8. Материк. Предметный вид с Ю.



Илл. 89. Ленинградская область, Приозерский район, Ларионовское сельское поселение – 2024 г. Шурф №8. Северный профиль. Вид с Ю.



Илл. 90. Ленинградская область, Приозерский район, Ларионовское сельское поселение – 2024 г. Шурф №8. Засыпка. Вид с Ю.



Илл. 91. Ленинградская область, Приозерский район, Ларионовское сельское поселение – 2024 г. Точка фотофиксации №17. Вид с З-СЗ.



Илл. 92. Ленинградская область, Приозерский район, Ларионовское сельское поселение – 2024 г. Точка фотофиксации №17. Вид с ЮВ.



Илл. 93. Ленинградская область, Приозерский район, Ларионовское сельское поселение – 2024 г. Шурф №9. Местоположение. Вид с Ю.



Илл. 94. Ленинградская область, Приозерский район, Ларионовское сельское поселение – 2024 г. Шурф №9. Материк. Общий вид с Ю.



Илл. 95. Ленинградская область, Приозерский район, Ларионовское сельское поселение – 2024 г. Шурф №9. Материк. Предметный вид с Ю.



Илл. 96. Ленинградская область, Приозерский район, Ларионовское сельское поселение – 2024 г. Шурф №9. Северный профиль. Вид с Ю.



Илл. 97. Ленинградская область, Приозерский район, Ларионовское сельское поселение – 2024 г. Шурф №9. Засыпка. Вид с Ю.



Илл. 98. Ленинградская область, Приозерский район, Ларионовское сельское поселение – 2024 г. Точка фотофиксации №18. Вид с ЮВ.



Илл. 99. Ленинградская область, Приозерский район, Ларионовское сельское поселение – 2024 г. Точка фотофиксации №18. Вид с СЗ.

ПРИЛОЖЕНИЕ № 3

к Акту по результатам государственной историко-культурной экспертизы земельного участка, предназначенного для проектирования и строительства объекта: «Межпоселковый газопровод до пос. Синёво с отводом на пос. Марьино Приозерского района Ленинградской области», подлежащего воздействию земляных, строительных, мелиоративных, хозяйственных и (или) иных работ, предусмотренных статьей 25 Лесного кодекса РФ работ по использованию лесов (за исключением работ, указанных в пунктах 3, 4 и 7 части 1 статьи 25 Лесного кодекса РФ) и иных работ, в случае если федеральный орган охраны объектов культурного наследия и орган охраны объектов культурного наследия субъекта РФ не имеет данных об отсутствии на указанном земельном участке объектов археологического наследия, включенных в реестр, и выявленных объектов археологического наследия (пп. «д» п. 11 (1) Положения о Государственной историко-культурной экспертизе, утвержденного Постановлением Правительства РФ от 15 июля 2009 года № 569)

**КОПИИ РАЗРЕШИТЕЛЬНОЙ ДОКУМЕНТАЦИИ НА ПРАВО ПРОВЕДЕНИЯ
АРХЕОЛОГИЧЕСКИХ РАБОТ**

КОПИИ ДОКУМЕНТОВ ОБ АТТЕСТАЦИИ ГОСУДАРСТВЕННОГО ЭКСПЕРТА

СВЕДЕНИЯ О КВАЛИФИКАЦИИ ТРУДОВЫХ РЕСУРСОВ



Министерство культуры Российской Федерации

ОТКРЫТЫЙ ЛИСТ

№ P018-00103-00/01272409

Настоящий открытый лист выдан:

Молофееву Сергею Олеговичу

паспорт №

(серия номер паспорта)

на право проведения археологических полевых работ на земельных участках под объекты «Строительство наружного газопровода к бане со встроенной котельной по адресу: Ленинградская область, Всеволожский район, д. Новосаратовка, кадастровый номер земельного участка 47:07:0605001:1195» во Всеволожском районе; «Межпоселковый газопровод от д. Батово к д. Даймище – д. Чикино – д. Ляды Гатчинского района Ленинградской области»; «Межпоселковый газопровод д. Ивановка – д. Алапурская – д. Мута-Кюля – д. Скворицы с отводами до д. Петрово – д. Кезелево Гатчинского района Ленинградской области»; «Закольцовка газораспределительных сетей от ГРС Войсковицы до ГРС Суйда (межпоселковый газопровод на с. Никольское с отводами д. Натальевка, д. Новое Хинколово, д. Старое Хинколово, д. Корписалово, д. Ротково Гатчинского района» в Гатчинском районе; «Межпоселковый газопровод д. Флоревицы, д. Воронино Ломоносовского района» в Ломоносовском районе; «Межпоселковый газопровод до п. Синёво с отводом на п. Марьино Приозерского района Ленинградской области» в Приозерском районе Ленинградской области.

(место проведения археологических полевых работ)

На основании открытого листа

Молофеев Сергей Олегович

(Ф.И.О)

имеет право производить следующие археологические полевые работы: археологические разведки с осуществлением локальных земляных работ на указанной территории в целях выявления объектов археологического наследия, уточнения сведений о них и планирования мероприятий по обеспечению их сохранности.

Передоверие права на проведение археологических полевых работ по данному открытому листу другому лицу запрещается.

Срок действия открытого листа: с 1 июля 2024 г. по 31 декабря 2024 г.

Дата принятия решения о предоставлении открытого листа: 1 июля 2024 г.

Первый заместитель Министра

(должность)

Дата 1 июля 2024 г.



С.Г.Обрывалин

(Ф.И.О.)

М.П.

037567



**МИНИСТЕРСТВО КУЛЬТУРЫ
РОССИЙСКОЙ ФЕДЕРАЦИИ**

ПРИКАЗ

от 9 ноября 2021.

Москва

№ 1809

**Об аттестации экспертов по проведению государственной
историко-культурной экспертизы**

В соответствии с Федеральным законом от 25 июня 2002 г. № 73-ФЗ «Об объектах культурного наследия (памятниках истории и культуры) народов Российской Федерации», пунктом 9 Положения о государственной историко-культурной экспертизе, утвержденного постановлением Правительства Российской Федерации от 15 июля 2009 г. № 569, Положением о порядке аттестации экспертов по проведению государственной историко-культурной экспертизы, утвержденным приказом Минкультуры России от 26 августа 2010 г. № 563 (в редакции приказа Минкультуры России от 17 октября 2011 г. № 1003), руководствуясь Положением об аттестационной комиссии Минкультуры России, утвержденным приказом Минкультуры России от 29 декабря 2011 г. № 1276, протоколами заседания аттестационной комиссии Министерства культуры Российской Федерации по аттестации экспертов по проведению государственной историко-культурной экспертизы от 26 октября 2021 г., от 27 октября 2021 г., п р и к а з ы в а ю:

1. Аттестовать экспертов по проведению государственной историко-культурной экспертизы согласно приложению к настоящему приказу.

2. Департаменту государственной охраны культурного наследия (Р.А.Рыбало) обеспечить размещение информации об аттестованных экспертах на официальном сайте Минкультуры России в сети Интернет.

3. Контроль за исполнением настоящего приказа оставляю за собой.

Первый заместитель Министра



С.Г.Обрывалин

Приложение
к приказу Министерства культуры
Российской Федерации
от «9» каждого 2021 г.
№ 1809

Аттестованные эксперты по проведению
государственной историко-культурной экспертизы

№ п / п	Фамилия, имя, отчество соискателя	Решение о присвоении статуса аттестованного эксперта:
1.	Барашев Михаил Анатольевич	<ul style="list-style-type: none"> - выявленные объекты культурного наследия в целях обоснования целесообразности включения данных объектов в реестр. - документы, обосновывающие включение объектов культурного наследия в реестр; - документы, обосновывающие изменение категории историко-культурного значения объекта культурного наследия.
2.	Васютин Олег Иванович	<ul style="list-style-type: none"> - выявленные объекты культурного наследия в целях обоснования целесообразности включения данных объектов в реестр. - документы, обосновывающие включение объектов культурного наследия в реестр; - проектная документация на проведение работ по сохранению объектов культурного наследия; документация или разделы документации, обосновывающие меры по обеспечению сохранности объекта культурного наследия, включенного в реестр, выявленного объекта культурного наследия либо объекта, обладающего признаками объекта культурного наследия, при проведении земляных, мелиоративных, хозяйственных работ, указанных в статье 30 Федерального закона от 25.06.2002 № 73-ФЗ «Об объектах культурного наследия (памятниках истории и культуры) народов Российской Федерации» (далее – Федеральный закон) работ по использованию лесов и иных работ в границах территории объекта культурного наследия либо на земельном участке, непосредственно связанном с земельным участком в границах территории объекта культурного наследия.

29.	Толмачев Александр Николаевич	<ul style="list-style-type: none"> - проектная документация на проведение работ по сохранению объектов культурного наследия; - документация или разделы документации, обосновывающие меры по обеспечению сохранности объекта культурного наследия, включенного в реестр, выявленного объекта культурного наследия либо объекта, обладающего признаками объекта культурного наследия, при проведении земляных, мелиоративных, хозяйственных работ, указанных в статье 30 Федерального закона работ по использованию лесов и иных работ в границах территории объекта культурного наследия либо на земельном участке, непосредственно связанном с земельным участком в границах территории объекта культурного наследия.
30.	Трофимов Александр Николаевич	<ul style="list-style-type: none"> - проектная документация на проведение работ по сохранению объектов культурного наследия; - документация или разделы документации, обосновывающие меры по обеспечению сохранности объекта культурного наследия, включенного в реестр, выявленного объекта культурного наследия либо объекта, обладающего признаками объекта культурного наследия, при проведении земляных, мелиоративных, хозяйственных работ, указанных в статье 30 Федерального закона работ по использованию лесов и иных работ в границах территории объекта культурного наследия либо на земельном участке, непосредственно связанном с земельным участком в границах территории объекта культурного наследия; - проекты зон охраны объекта культурного наследия.
31.	Хвоцинская Наталия Вадимовна	<ul style="list-style-type: none"> - выявленные объекты культурного наследия в целях обоснования целесообразности включения данных объектов в реестр; - документы, обосновывающие включение объектов культурного наследия в реестр; - земли, подлежащие воздействию земляных, строительных, мелиоративных, хозяйственных работ, предусмотренных статьей 25 Лесного кодекса Российской Федерации работ по использованию лесов (за исключением работ, указанных в пунктах 3, 4 и 7 части 1 статьи 25 Лесного кодекса Российской Федерации) и иных работ, в случае, если указанные земли расположены в границах территорий, утвержденных в соответствии с пунктом 34.2 пункта 1 статьи 9 Федерального закона;

		<ul style="list-style-type: none"> - документация или разделы документации, обосновывающие меры по обеспечению сохранности объекта культурного наследия, включенного в реестр, выявленного объекта культурного наследия либо объекта, обладающего признаками объекта культурного наследия, при проведении земляных, мелиоративных, хозяйственных работ, указанных в статье 30 Федерального закона работ по использованию лесов и иных работ в границах территории объекта культурного наследия либо на земельном участке, непосредственно связанном с земельным участком в границах территории объекта культурного наследия; - документация, за исключением научных отчетов о выполненных археологических полевых работах, содержащая результаты исследований, в соответствии с которыми определяется наличие или отсутствие объектов, обладающих признаками объекта культурного наследия, на земельных участках, подлежащих воздействию земляных, строительных, мелиоративных, хозяйственных работ, указанных в статье 30 Федерального закона работ по использованию лесов и иных работ.
32.	Чаев Станислав Евгеньевич	<ul style="list-style-type: none"> - проектная документация на проведение работ по сохранению объектов культурного наследия; - документация или разделы документации, обосновывающие меры по обеспечению сохранности объекта культурного наследия, включенного в реестр, выявленного объекта культурного наследия либо объекта, обладающего признаками объекта культурного наследия, при проведении земляных, мелиоративных, хозяйственных работ, указанных в статье 30 Федерального закона работ по использованию лесов и иных работ в границах территории объекта культурного наследия либо на земельном участке, непосредственно связанном с земельным участком в границах территории объекта культурного наследия; - проекты зон охраны объекта культурного наследия.
33.	Черосов Николай Михайлович	<ul style="list-style-type: none"> - выявленные объекты культурного наследия в целях обоснования целесообразности включения данных объектов в реестр. - документы, обосновывающие включение объектов культурного наследия в реестр; - документы, обосновывающие исключение объектов культурного наследия из реестра;

ПРОЕКТНО-ИЗЫСКАТЕЛЬСКИЕ РЕШЕНИЯ В СТРОИТЕЛЬСТВЕ

197082, г. САНКТ-ПЕТЕРБУРГ, БОГАТЫРСКИЙ ПР., д.49, к.2, пом.318
ОГРН 1177847165198, ИНН 7814690758, КПП 781401001
р/с 40702810210000127151 в АО "ТИНЬКОФФ БАНК", БИК 044525974, 30101810145250000974



15.07.2024

№ _____

СПРАВКА

Дана о том, что следующие сотрудники Общества с ограниченной ответственностью «Проектно-изыскательские решения в строительстве» работают в ООО «ПИРС» в должности экспертов:

Соболев Владислав Юрьевич – эксперт (приказ об аттестации эксперта Минкультуры РФ от 09 ноября 2021 г. № 1809), приказ о приеме на работу № Л-23 от 02.09.2019, принят по трудовому договору б/№ от 02.09.2019 г. с 02.09.2019 по настоящее время

Михайлова Елена Робертовна – эксперт (приказ об аттестации эксперта Минкультуры РФ от 09 ноября 2021 г. № 1809), приказ о приеме на работу № Л-10 от 31.05.2019, принят по трудовому договору б/№ от 31.05.2019 г. с 01.06.2019 по настоящее время

Хвоцинская Наталия Вадимовна - эксперт (приказ об аттестации эксперта Минкультуры РФ от 09 ноября 2021 г. № 1809), приказ о приеме на работу № Л-2 от 09.01.2019, принят по трудовому договору б/№ от 09.01.2019 г. с 09.01.2019 по настоящее время

С уважением,
Генеральный директор



Т.В. Носова

/15.07.2024/

9013880@mail.ru
тел.: 8 (904) 610-00-04

Общество с ограниченной ответственностью «Проектно-исследовательские решения в строительстве», в лице Генерального директора Носовой Татьяны Валерьевны, действующего на основании Устава, именуемый в дальнейшем «Работодатель», с одной стороны, и Хвоцинская Наталия Вадимовна, именуемый (-ая) в дальнейшем «Работник», с другой стороны, заключили настоящий трудовой договор с нижеследующим:

1. Предмет договора

1.1. Работник принимает на себя выполнение обязанностей работу в качестве научного сотрудника в Общество с ограниченной ответственностью «Проектно-исследовательские решения в строительстве», для выполнения функций руководителя проекта по проведению археологических разведок и раскопок на территории Северо-Западного и Центрального Федеральных Округов в рамках проектов ООО «ПИРС», а так же проведения государственных историко-культурных экспертиз.

1.2. Работа по настоящему трудовому договору является для Работника работой по совместительству.

2. Прием на работу

2.1. Настоящий трудовой договор заключён на неопределённый срок.

2.2. Причина заключения трудового договора в соответствии со статьей 59 главы 10 Трудового Кодекса Российской Федерации для работы по договорам ООО «ПИРС».

2.3. Работник обязан приступить к работе с «09» января 2019 г.

2.4. Настоящий трудовой договор вступает в силу с момента его подписания обеими сторонами.

2.5. Испытательного срока работнику не устанавливается.

2.6. Работнику установлен следующий режим рабочего времени:

Пятидневная рабочая неделя продолжительностью 20 часов. Выходными днями является суббота и воскресенье. Перерыв для отдыха и питания 30 минут в удобное для работника время. Время начала и окончания рабочего дня Работник определяет самостоятельно.

3. Права и обязанности Работника

3.1. Работник осуществляет свою деятельность в соответствии с действующим законодательством Российской Федерации о труде, Уставом и Правилами внутреннего трудового распорядка Работодателя, должностной инструкцией и условиями настоящего трудового договора.

3.2. Работник подчиняется руководителю подразделения, Работодателю.

3.3 Работник имеет право:

- на предоставление ему работы, обусловленной настоящим трудовым договором;
- на обеспечение безопасности и условий труда, соответствующих государственным нормативным требованиям охраны труда;
- своевременно и в полном объеме получать установленную настоящим трудовым договором заработную плату;
- защиту своих трудовых прав, свобод и законных интересов всеми не запрещёнными законом способами.

Работник имеет иные права, предусмотренные трудовым законодательством Российской Федерации, настоящим трудовым договором.

3.4. Работник обязан:

- добросовестно исполнять свои трудовые обязанности, возложенные на него настоящим трудовым договором, порученную работу выполнять в сроки, предусмотренные рабочим процессом и указаниями руководства;
- под руководством ответственного исполнителя проводить научные исследования;
- участвовать в работе археологических экспедиций;
- составлять отчеты (разделы отчета) по теме или ее разделу (этапу, заданию);
- добросовестно, своевременно, на высоком профессиональном уровне и точно исполнять свои трудовые обязанности, соблюдать трудовую дисциплину;
- соблюдать требования по охране труда;
- заботиться о сохранности оборудования и иного имущества Работодателя в том числе находящемуся у Работодателя имуществу третьих лиц, если Работодатель несет ответственность за сохранность этого имущества, имуществу других работников;
- своевременно и точно исполнять распоряжения руководителя подразделения, Работодателя;
- выполнять требования внутренних нормативных документов;
- соблюдать Правила внутреннего трудового распорядка;
- экономно и рационально расходовать материальные ресурсы Работодателя;
- не разглашать и защищать сведения, составляющие коммерческую тайну Работодателя.

3.5. Работник должен знать:

- современные методы и средства организации исследований и разработок, в том числе с применением электронно-вычислительной техники;
- работник должен знать научные проблемы по тематике проводимых исследований, отечественную и зарубежную информацию по исследуемой теме;
- основы трудового законодательства и организации труда;
- правила и нормы охраны труда.

4. Права и обязанности Работодателя

4.1. Работодатель вправе:

- требовать от Работника исполнения ими трудовых обязанностей по настоящему трудовому договору, бережного отношения к имуществу Работодателя, соблюдения правил внутреннего трудового распорядка организации;
- устанавливать Работнику при условии выполнения им обязательств по настоящему трудовому договору вознаграждения (премии) по результатам работы (исполнению договора);
- привлекать работников к дисциплинарной и материальной ответственности в порядке, установленном законодательством.

Работодатель имеет иные права, предусмотренные трудовым законодательством Российской Федерации, настоящим трудовым договором.

4.2. Работодатель обязуется:

- соблюдать законодательство о труде и правила охраны труда, соглашений и трудовых договоров;
- предоставлять Работнику работу в соответствии с условиями настоящего трудового договора;
- обеспечивать Работнику условия труда, необходимые для выполнения им обязанностей по настоящему договору, в том числе предоставлять в распоряжение Работника необходимые технические средства в исправном состоянии, документацию и обеспечивать Работника иными средствами, необходимыми для исполнения им трудовых обязанностей;
- выплачивать Работнику за добросовестное исполнение трудовых обязанностей заработную плату в сроки и в порядке, установленных Правилами внутреннего трудового распорядка и настоящим трудовым договором;
- осуществлять обработку и обеспечивать защиту персональных данных работника в соответствии с законодательством Российской Федерации;
- знакомить Работника под роспись с принимаемыми локальными нормативными актами, непосредственно связанными с его трудовой деятельностью;

Работодатель исполняет иные обязанности, предусмотренные трудовым законодательством РФ и иными нормативными правовыми актами, содержащими нормы трудового права, соглашениями, локальными нормативными актами и настоящим трудовым договором.

5. Оплата труда и социальные гарантии.

- 5.1. За выполнение трудовых обязанностей, предусмотренных настоящим трудовым договором, Работнику устанавливается заработная плата в размере 20 000 (Двадцать тысяч) рублей в месяц. Оплата труда производится пропорционально отработанному времени.
 5.2. Выплата заработной платы Работнику производится в сроки и порядке, установленные правилами внутреннего трудового распорядка, иными локальными нормативными актами Работодателя.
 5.3. С суммы заработной платы и с иных доходов Работник уплачивает налоги в размерах и порядке, предусмотренных законодательством РФ.
 5.4. На Работника распространяются льготы, гарантии и компенсации, установленные законодательством Российской Федерации и локальными нормативными актами Работодателя.

6. Ответственность сторон трудового договора

- 6.1. Работодатель и Работник несут ответственность за неисполнение или ненадлежащее исполнение взятых на себя обязанностей и обязательств, установленных настоящим трудовым договором, локальными нормативными актами Работодателя, законодательством Российской Федерации.
 6.2. За совершение дисциплинарного проступка, то есть неисполнение или ненадлежащее исполнение Работником по его вине возложенных на него трудовых обязанностей, к Работнику могут быть применены дисциплинарные взыскания, предусмотренные статьей 192 Трудового кодекса Российской Федерации.
 6.3. Материальный ущерб, причиненный Работнику Работодателем, а также ущерб, нанесенный Работнику увечьем или иным повреждением здоровья в период исполнения им трудовых обязанностей, подлежит возмещению Работодателем в соответствии с действующим трудовым законодательством РФ.
 6.4. Ущерб, причиненный Работником Работодателю при исполнении им своих трудовых обязанностей, подлежит возмещению в соответствии с действующим трудовым законодательством РФ.
 6.5. Ущерб, причиненный Работником Работодателю не в связи с исполнением им трудовых обязанностей, подлежит возмещению в соответствии с действующим трудовым законодательством РФ.
 6.6. Работник и работодатель могут быть привлечены к материальной и иным видам юридической ответственности в случаях и порядке, предусмотренных трудовым законодательством и иными федеральными законами.

7. Изменение и прекращение трудового договора

- 7.1. Каждая из сторон настоящего трудового договора вправе ставить перед другой стороной вопрос о его дополнении или ином изменении трудового договора, которые по соглашению сторон оформляются дополнительным соглашением, являющимся неотъемлемой частью трудового договора. При этом все указанные изменения и дополнения будут иметь правовую силу только в случаях их письменного оформления и подписания сторонами в качестве неотъемлемой части настоящего трудового договора.
 7.2. Изменения и дополнения могут быть внесены в настоящий трудовой договор по соглашению сторон также в следующих случаях:
 а) при изменении законодательства Российской Федерации в части, затрагивающей права, обязанности и интересы сторон, а также при изменении локальных нормативных актов Работодателя;
 б) в других случаях, предусмотренных Трудовым кодексом Российской Федерации.
 7.3. При изменении Работодателем условий настоящего договора (за исключением трудовой функции) по причинам, связанным с изменением организационных или технологических условий труда, Работодатель обязан уведомить об этом Работника в письменной форме не позднее чем за два месяца до их изменения (статья 74 Трудового кодекса Российской Федерации).
 О предстоящем увольнении в связи с ликвидацией организации, сокращением численности или штата работников организации Работодатель обязан предупредить работника персонально и под роспись не менее чем за два месяца до увольнения.
 7.4. Настоящий трудовой договор прекращается только по основаниям, установленным Трудовым кодексом Российской Федерации и иными федеральными законами. При расторжении трудового договора Работнику предоставляются гарантии и компенсации, предусмотренные главой 27 Трудового кодекса Российской Федерации, а также другими нормами Трудового кодекса Российской Федерации и иных федеральных законов.

8. Заключительные положения

- 8.1. Трудовые споры и разногласия сторон по вопросам соблюдения условий настоящего трудового договора разрешаются по соглашению сторон, а в случае не достижения соглашения рассматриваются комиссией по трудовым спорам и (или) судом в порядке, установленном законодательством Российской Федерации.
 8.2. В части, не предусмотренной настоящим трудовым договором, стороны руководствуются законодательством Российской Федерации.
 8.3. Все материалы, созданные с участием Работника и по заданиям Работодателя являются собственностью Работодателя.
 8.4. Стороны берут на себя обязательства не разглашать условия настоящего трудового договора без обоюдного согласия.
 8.5. Настоящий трудовой договор заключен в двух экземплярах (если иное не предусмотрено законодательством), имеющих одинаковую юридическую силу. Один экземпляр хранится Работодателем в личном деле Работника, второй – у Работника.

9. Адреса и подписи сторон договора

Работодатель: Общество с ограниченной ответственностью «Проектно-изыскательские решения в строительстве»	Работник: ФИО (полностью) Хвоцинская Наталья Вадимовна
Юридический адрес: 197372, Россия, г. Санкт-Петербург, ул. Староодревенская, д 20, к 2, лит А, пом. 7-Н, оф. 1	Адрес: г. Санкт-Петербург, ул. Ильёшина, д. 13, кв. 164
Телефон: 8 (911) 901-38-80 E-mail: 9013880@mail.ru	Паспорт: Санкт-Пе Страхово:
ИНН / КПП: 7814690758 / 781401001	Дата рождения: 28.05.1951



Работник
Хвоцинская Наталья Вадимовна
Н. В. Хвоцинская

ТРУДОВОЙ ДОГОВОР № 23/46

г. Санкт-Петербург

«10» апреля 2023 г.

Общество с ограниченной ответственностью «Проектно-исследовательские решения в строительстве», в лице генерального директора **Посовой Татьяны Валерьевны**, действующего на основании Устава, именуемый в дальнейшем «Работодатель», с одной стороны, и **Молофеев Сергей Олегович**, именуемый (-ая) в дальнейшем «Работник», с другой стороны, заключили настоящий трудовой договор о нижеследующем:

1. ОБЩИЕ ПОЛОЖЕНИЯ

- 1.1. Настоящий Договор регулирует трудовые отношения между Работником и Работодателем.
- 1.2. Договор составлен с учетом законодательства Российской Федерации и является обязательным документом для Сторон, в том числе при решении трудовых споров между Работником и Работодателем в судебных и иных спорах.

2. ПРЕДМЕТ ТРУДОВОГО ДОГОВОРА

- 2.1. Работодатель поручает, а Работник принимает на себя выполнение обязанностей в должности **научного сотрудника в отделе полевых исследований**.
- 2.2. Работник осуществляет свою трудовую деятельность в соответствии с должностной инструкцией, утверждаемой Работодателем, с которой Работник ознакомлен под роспись и настоящим Договором.
- 2.3. Работник подчиняется непосредственно генеральному директору.
- 2.4. Указания непосредственного руководителя являются обязательными для работника.
- 2.5. В случае возникновения разногласий в указаниях непосредственного руководителя и руководителя организации Работник обязан выполнять указания последнего, поставив предварительно в известность своего непосредственного руководителя.
- 2.6. Для Работника работа по настоящему договору является **по совместительству**.

3. СРОК ДЕЙСТВИЯ ДОГОВОРА

- 3.1. Настоящий Договор заключен на неопределенный срок.
- 3.2. Работник обязан приступить к выполнению своих должностных обязанностей с **«10» апреля 2023 г.**
- 3.3. Работнику не устанавливается испытательный срок.
- 3.4. Настоящий договор вступает в силу в день выхода Работника на работу.
- 3.5. В случае, если Работник не приступил к работе в день начала работы, установленный в п. 3.2. настоящего Договора, Работодатель имеет право аннулировать настоящий договор.

4. ПРАВА И ОБЯЗАННОСТИ СТОРОН

- 4.1. Стороны обязуются соблюдать положения Трудового кодекса Российской Федерации, законов и иных нормативных правовых актов Российской Федерации, локальных нормативных актов Работодателя.
- 4.2. Работник имеет право на:
 - 4.2.1. предоставление ему работы, обусловленной настоящим Договором;
 - 4.2.2. обеспечение Работодателем условий для безопасного и эффективного труда;
 - 4.2.3. соблюдение Работодателем требований трудового законодательства Российской Федерации;
 - 4.2.4. получения информации, необходимой для выполнения должностных обязанностей, относящихся к деятельности Работника;
 - 4.2.5. получение обусловленной настоящим Договором заработной платы;
 - 4.2.6. иные права, предусмотренные трудовым законодательством Российской Федерации.
- 4.3. Работник обязан:
 - 4.3.1. добросовестно, своевременно, на высоком профессиональном уровне исполнять свои должностные обязанности;
 - 4.3.2. бережно относиться к имуществу Работодателя, принимая меры к предотвращению причинения организации имущественного ущерба;
 - 4.3.3. возмещать Работодателю причиненный ему прямой действительный ущерб в соответствии с нормами законодательства Российской Федерации;
 - 4.3.4. соблюдать трудовую дисциплину, Правила внутреннего трудового распорядка Работодателя, правила по охране труда и технике безопасности, иные локальные нормативные акты Работодателя;
 - 4.3.5. способствовать созданию и поддержанию благоприятного делового и морального климата в организации;
 - 4.3.6. на Работника могут быть возложены и иные обязанности, предусмотренные трудовым законодательством Российской Федерации, настоящим Договором, а также приложениями к нему, локальными актами Работодателя; возложение обязанностей, не предусмотренных настоящим Договором, осуществляется в случаях и порядке, установленных Трудовым кодексом Российской Федерации.
- 4.4. Работодатель имеет право:
 - 4.4.1. требовать и контролировать выполнение Работником своих должностных обязанностей;
 - 4.4.2. контролировать соблюдение Работником трудовой дисциплины, Правил внутреннего трудового распорядка, правил по охране труда и технике безопасности, иных локальных нормативных актов Работодателя;
 - 4.4.3. требовать возмещения ущерба, причиненного Работодателю по вине Работника в соответствии с нормами законодательства Российской Федерации;
 - 4.4.4. привлекать Работника к дисциплинарной и материальной ответственности, в соответствии с законодательством Российской Федерации.
- 4.5. Работодатель обязан:
 - 4.5.1. предоставлять Работнику работу, обусловленную настоящим Договором и Должностной инструкцией;
 - 4.5.2. обеспечивать Работника оборудованным рабочим местом, отвечающим требованиям охраны труда, и иными средствами, необходимыми для исполнения им трудовых обязанностей;
 - 4.5.3. соблюдать условия и порядок оплаты труда Работнику, установленные Трудовым кодексом Российской Федерации, настоящим Договором и локальными нормативными актами Работодателя.

5. РЕЖИМ РАБОЧЕГО ВРЕМЕНИ И ВРЕМЯ ОТДЫХА

5.1. Работнику установлен следующий режим рабочего времени:

Пятидневная рабочая неделя продолжительностью 20 часов. Выходными днями является суббота и воскресенье. Перерыв для отдыха и питания 30 минут в удобное для работника время. Время начала и окончания рабочего дня Работник определяет самостоятельно.

5.2. Работник имеет право на предусмотренный законом ежегодный основной оплачиваемый отпуск продолжительностью 28 (двадцать восемь) календарных дней за каждый год работы.

5.3. Работа по настоящему Договору допускает наличие у Работника служебных командировок, т.е. выполнение служебных поручений по распоряжению Работодателя вне места постоянной работы. Возмещение расходов в случае направления Работника в служебную командировку производится в соответствии с действующим законодательством и локальными нормативными актами Работодателя.

6. УСЛОВИЯ ОПЛАТЫ ТРУДА РАБОТНИКА

6.1. Ежемесячный должностной оклад Работника составляет: **25 200 (Двадцать пять тысяч двести) рублей в месяц**. Оплата труда производится пропорционально отработанному времени.

6.2. Выплата заработной платы производится два раза в месяц: 10 и 25 числа.

6.3. По дополнительному взаимному соглашению Сторон размер и система оплаты труда в течение срока действия настоящего Договора могут быть пересмотрены.

6.4. Заработная плата выплачивается через кассу Работодателя или путем перечисления на банковский счет Работника.

7. СОЦИАЛЬНОЕ СТРАХОВАНИЕ

7.1. Работник подлежит обязательному социальному страхованию в порядке и на условиях, установленных действующим законодательством Российской Федерации.

7.2. Работнику выплачивается пособие по временной нетрудоспособности, пособие по беременности и родам в соответствии с законодательством Российской Федерации.

8. ИЗМЕНЕНИЕ СУЩЕСТВЕННЫХ УСЛОВИЙ И РАСТОРЖЕНИЕ ДОГОВОРА

8.1. Любое изменение существенных условий настоящего Договора оформляется Дополнительным соглашением, которое подписывается обеими сторонами и является неотъемлемым приложением к настоящему Договору.

8.2. Действие Договора может быть прекращено по основаниям, предусмотренным трудовым законодательством Российской Федерации.

9. ЗАКЛЮЧИТЕЛЬНЫЕ ПОЛОЖЕНИЯ

9.1. Недействительность одного или нескольких условий настоящего Договора не влечет за собой недействительности всего Договора в целом.

9.2. Споры между Сторонами настоящего Договора подлежат урегулированию путем переговоров или в порядке, предусмотренном действующим законодательством Российской Федерации.

9.3. Во всех случаях, неурегулированных настоящим Договором, Стороны руководствуются действующим законодательством Российской Федерации.

9.4. Настоящий Договор составлен в двух экземплярах на русском языке, каждый из которых имеет одинаковую юридическую силу.

9.5. Условия настоящего договора носят конфиденциальный характер и разглашению не подлежат.

10. АДРЕСА И РЕКВИЗИТЫ СТОРОН

Работодатель:

ООО «ПИРС»

197372, г. Санкт-Петербург, ул. Оптиков, д.45, к.1,

лит.А, пом.69-Н

ИНН 7814690758

КПП 781401001

р/с 40702810403000048696

в Филиале «Северная столица»

АО «Райффайзенбанк»

БИК 044030723

к/с 30101810100000000723

Тел.: 8 (904) 610-00-04

E-mail: 9013880@mail.ru

Работник:

Молофеев Сергей Олегович

Дата рождения: _____

Адрес: _____

Паспорт: _____

СНИЛС: _____

Генеральный директор

М.П.

/Т.В Носова



/С.О. Молофеев

ПРИЛОЖЕНИЕ № 4

к Акту по результатам государственной историко-культурной экспертизы земельного участка, предназначенного для проектирования и строительства объекта: «Межпоселковый газопровод до пос. Синёво с отводом на пос. Марьино Приозерского района Ленинградской области», подлежащего воздействию земляных, строительных, мелиоративных, хозяйственных и (или) иных работ, предусмотренных статьей 25 Лесного кодекса РФ работ по использованию лесов (за исключением работ, указанных в пунктах 3, 4 и 7 части 1 статьи 25 Лесного кодекса РФ) и иных работ, в случае если федеральный орган охраны объектов культурного наследия и орган охраны объектов культурного наследия субъекта РФ не имеет данных об отсутствии на указанном земельном участке объектов археологического наследия, включенных в реестр, и выявленных объектов археологического наследия (пп. «д» п. 11 (1) Положения о Государственной историко-культурной экспертизе, утвержденного Постановлением Правительства РФ от 15 июля 2009 года № 569)

**Техническое задание к Договору №24-06/12-2 от «12» июня 2024 г.
между ООО «ПИРС» и ООО «ГеоСтройИзыскания»**

«СОГЛАСОВАНО»
Генеральный директор
ООО «ЛИРС»



«УТВЕРЖДАЮ»
Генеральный директор
ООО «ГСИ»



ТЕХНИЧЕСКОЕ ЗАДАНИЕ

1. Общие положения

- 1.1. Наименование работы: Организация проведения государственной историко-культурной экспертизы путем археологического обследования земельного участка, предназначенного для проектирования и строительства объекта: «Межпоселковый газопровод до пос. Синёво с отводом на пос. Марьино Приозерского района Ленинградской области». Протяженность участка – 8,2 км.
- 1.2. Заказчик: ООО «ГСИ»
- 1.3. Исполнитель: ООО «ЛИРС»
- 1.4. Стадия работ: Изыскательские и предпроектные работы
- 1.5. Основание для выполнения работ: Задание заказчика.
- 1.6. Район исследования: Приозерский район Ленинградской области

2. Цель работы

Выполнение комплекса археологических работ в соответствии с требованиями Закона РФ «Об объектах культурного наследия (памятниках истории и культуры) народов Российской Федерации» от 25 июня 2002 года № 73-ФЗ в отношении земельного участка, предназначенного для проектирования и строительства объекта: «Межпоселковый газопровод до пос. Синёво с отводом на пос. Марьино Приозерского района Ленинградской области». Протяженность участка – 8,2 км.

3. Основная нормативно-техническая документация

- 3.1. Закон РФ «Об объектах культурного наследия (памятниках истории и культуры) народов Российской Федерации» от 25 июня 2002 года № 73-ФЗ.
- 3.2. Закон РСФСР «Об охране окружающей природной среды».
- 3.3. Инструкция о порядке учета, обеспечения сохранности, содержания, использования и реставрации недвижимых памятников истории и культуры.
- 3.4. Инструкция по экологическому обоснованию хозяйственной и иной деятельности Минприроды РФ.
- 3.5. Методические указания по проведению проектных археологических работ в зонах народнохозяйственного строительства. М., Институт археологии АН СССР, 1990.
- 3.6. Положение о порядке проведения археологических полевых работ (археологических раскопок и разведок) и составления научной отчётной документации» №32, утвержденное Постановлением Отделения историко-филологических наук РАН от 20.06.2018 г.
- 3.7. Письмо Министерства культуры Российской Федерации от 15 февраля 2013 г. №22-01-39/05-АБ «О проведении археологических работ в неблагоприятные климатические периоды».
- 3.8. Письмо Института археологии РАН от 2013 г. «О зимних полевых работах».

4. Состав работ:

- 4.1. Архивно-библиографические исследования, составление исторической справки.
 - 4.1.1. Проведение архивных исследований, касающихся сведений о наличии археологических памятников в обследуемой зоне.
 - 4.1.2. Визуальное обследование участка исследований.
 - 4.1.3. Составление краткой исторической справки.
- 4.2. Археологическое обследование участка:
 - 4.2.1. Выявление памятников археологии на основании наличия подъемного материала, особенностей рельефа и иных данных.
 - 4.2.2. Привязка обнаруженных памятников к территории застройки.
 - 4.2.3. Описание ландшафтной характеристики расположения обнаруженных памятников и фиксируемых нарушений поверхности объекта.
 - 4.2.4. Разбивка археологических шурфов в местах предполагаемых археологических объектов.
 - 4.2.5. Фотофиксация в процессе подготовки к закладке шурфов.
 - 4.2.6. Выборка культурных напластований из шурфов по слоям, с трехмерной фиксацией находок на плане шурфа.
 - 4.2.7. Выявление археологического материала в культурном слое.
 - 4.2.8. Изучение культурного слоя в процессе закладки шурфов с зачисткой профилей для получения вертикальных разрезов.
 - 4.2.9. Фотофиксация процесса работ, отдельных находок и скоплений материала *in situ*.
 - 4.2.10. Фото- и графо- фиксация профилей стенок шурфов и обнаруженных ям.
 - 4.2.11. Отбор археологического материала из заполнения ям и сооружений, полевая консервация вещевых материалов.
 - 4.2.12. Вычерчивание профилей шурфов, текстуальное описание стратиграфии, культурного слоя, материка и иных объектов в шурфах.
- 4.3. Ведение полевой документации.
 - 4.3.1. Камеральные работы.
 - 4.3.2. Очистка или мытье находок, при необходимости оперативная первичная консервация предметов из разрушающихся материалов.
 - 4.3.3. Статистическая обработка массовых находок. Шифровка находок.
 - 4.3.4. Составление полевых описей индивидуальных и массовых находок.
 - 4.3.5. Зарисовка находок.
- 4.4. Фотографирование находок.
- 4.5. Подготовка коллекций к передаче на постоянное хранение в Государственный музейный фонд.
- 4.6. Написание Технической документации.

5. Отчетная документация.

- 5.1. Акт государственной историко-культурной экспертизы путем археологического обследования земельного участка, предназначенного для проектирования и строительства объекта: «Межпоселковый газопровод до пос. Синёво с отводом на пос. Марьино Приозерского района Ленинградской области».
- 5.2. Акт государственной историко-культурной экспертизы предоставляется согласно действующего законодательства формате Adobe Acrobat (*.pdf, *.sig), подписанный усиленной квалифицированной подписью государственного эксперта.
- 5.3. Отчет о выполнении археологического обследования (разведки) земельного участка, предназначенного для проектирования и строительства объекта: «Межпоселковый газопровод до пос. Синёво с отводом на пос. Марьино Приозерского района Ленинградской области» в 1 экз. на бумажном носителе и 1 экз. на электронном носителе.

ПРИЛОЖЕНИЕ № 5

к Акту по результатам государственной историко-культурной экспертизы земельного участка, предназначенного для проектирования и строительства объекта: «Межпоселковый газопровод до пос. Синёво с отводом на пос. Марьино Приозерского района Ленинградской области», подлежащего воздействию земляных, строительных, мелиоративных, хозяйственных и (или) иных работ, предусмотренных статьей 25 Лесного кодекса РФ работ по использованию лесов (за исключением работ, указанных в пунктах 3, 4 и 7 части 1 статьи 25 Лесного кодекса РФ) и иных работ, в случае если федеральный орган охраны объектов культурного наследия и орган охраны объектов культурного наследия субъекта РФ не имеет данных об отсутствии на указанном земельном участке объектов археологического наследия, включенных в реестр, и выявленных объектов археологического наследия (пп. «д» п. 11 (1) Положения о Государственной историко-культурной экспертизе, утвержденного Постановлением Правительства РФ от 15 июля 2009 года № 569)

КОПИИ ДОКУМЕНТОВ, ПРЕДОСТАВЛЕННЫХ ЗАКАЗЧИКОМ



АДМИНИСТРАЦИЯ
ЛЕНИНГРАДСКОЙ ОБЛАСТИ

КОМИТЕТ ПО СОХРАНЕНИЮ
КУЛЬТУРНОГО НАСЛЕДИЯ
ЛЕНИНГРАДСКОЙ ОБЛАСТИ
191311, Санкт-Петербург, ул. Смольного, д.3
Тел./факс: 8 (812) 539-45-00
E-mail: okn@lenreg.ru

Коммерческому директору
ООО «ГеоСтройИзыскания»

Е.А. Морозову

19.10.2023 № 01-09-7328/2023-0-1

На № _____ от _____

Уважаемый Евгений Анатольевич!

В ответ на обращение от 20.09.2023 № 3261-23 (вх. от 21.09.2023 № 01-09-7328/2023) по вопросу предоставления сведений о наличии или отсутствии объектов культурного наследия, защитных зон и зон охраны объектов культурного наследия в границах участка по объекту: «Межпоселковый газопровод до пос. Синёво с отводом на пос. Марьино Приозерского района Ленинградской области» (далее – испрашиваемая территория), комитет по сохранению культурного наследия Ленинградской области (далее – Комитет) в рамках полномочий сообщает следующее.

1. Информация о наличии/отсутствии объектов культурного наследия, включенных в единый государственный реестр объектов культурного наследия (памятников истории и культуры) народов Российской Федерации (далее – реестр), выявленных объектов культурного наследия, либо объектов, обладающих признаками объекта культурного наследия:

согласно представленной схеме в границах испрашиваемой территории объекты культурного наследия, включенные в реестр, выявленные объекты культурного наследия отсутствуют.

Сведениями об отсутствии в границах неосвоенной части испрашиваемой территории объектов археологического наследия и объектов, обладающих признаками объекта археологического наследия, Комитет не располагает.

2. Информация о расположении/частичном расположении/либо отсутствии расположения земельного участка в границах защитных зон, в границах территорий объектов культурного наследия, включенных в реестр, в границах территорий выявленных объектов культурного наследия, в границах зон охраны объектов культурного наследия, включенных в реестр, в границах территорий исторических поселений, имеющих особое значение для истории и культуры Российской Федерации:

испрашиваемая территория расположена вне зон охраны и защитных зон объектов культурного наследия, вне границ территорий исторических поселений.

2.1. Описание режимов использования земельного участка (ограничения, обременения):

испрашиваемая территория не относится к землям историко-культурного назначения, правовой режим которых регулируется земельным законодательством Российской Федерации и Федеральным законом от 25.06.2002 № 73-ФЗ «Об объектах культурного наследия (памятниках истории и культуры) народов Российской Федерации» (далее – Федеральный закон № 73-ФЗ).

3. Информация о наличии/отсутствии данных о проведенных историко-культурных исследованиях:

информация о проведенных исследованиях на испрашиваемой территории отсутствует.

4. Информация о необходимости/либо отсутствии необходимости проведения государственной историко-культурной экспертизы:

согласно ст. 28 Федерального закона №73-ФЗ в целях определения наличия или отсутствия объектов археологического наследия либо объектов, обладающих признаками объекта археологического наследия, на земельных участках, землях лесного фонда или в границах водных объектов или их частей, подлежащих воздействию земляных, строительных, мелиоративных, хозяйственных работ, проводится государственная историко-культурная экспертиза.

Согласно п. 1 ст. 31 Федерального закона № 73-ФЗ историко-культурная экспертиза проводится до начала землеустроительных, земляных, строительных, мелиоративных, хозяйственных и иных работ, осуществление которых может оказывать прямое или косвенное воздействие на объект культурного наследия, включенный в реестр, выявленный объект культурного наследия либо объект, обладающий признаками объекта культурного наследия, и (или) до утверждения градостроительных регламентов.

В соответствии с п. 56 ст. 26 Федерального закона от 03.08.2018 № 342-ФЗ «О внесении изменений в градостроительный кодекс Российской Федерации и отдельные законодательные акты Российской Федерации» (далее – Федеральный закон № 342-ФЗ) до утверждения в соответствии с пп. 34.2, п. 1 ст. 9 Федерального закона № 73-ФЗ границ территорий, в отношении которых у федеральных органов государственной власти, органов государственной власти субъектов Российской Федерации и органов местного самоуправления, уполномоченных в области сохранения, использования, популяризации и государственной охраны объектов культурного наследия, имеются основания предполагать наличие на таких территориях объектов археологического наследия либо объектов, обладающих признаками объекта археологического наследия, государственная историко-культурная экспертиза проводится в соответствии с абзацем девятым ст. 28, абзацем третьим ст. 30, п. 3 ст. 31 Федерального закона № 73-ФЗ (в редакции, действовавшей до дня официального опубликования Федерального закона № 342-ФЗ).

Учитывая изложенное, заказчик работ в соответствии со ст. 5.1, 28, 30, 31, 32, 36, 45.1 Федерального закона № 73-ФЗ, п.56 ст.26 Федерального закона № 342-ФЗ обязан:

обеспечить проведение и финансирование государственной

историко-культурной экспертизы земельного участка, подлежащего воздействию земляных, строительных, хозяйственных и иных работ, в порядке, установленном ст. 45.1 Федерального закона № 73-ФЗ;

представить в Комитет документацию, подготовленную на основе археологических полевых работ, содержащую результаты исследований, в соответствии с которыми определяется наличие или отсутствие объектов археологического наследия и объектов, обладающих признаками объекта археологического наследия, на земельном участке, подлежащем воздействию земляных, строительных, хозяйственных и иных работ, а также заключение государственной историко-культурной экспертизы указанной документации (либо земельного участка).

В случае обнаружения в границах земельного участка, подлежащего воздействию земляных, строительных, хозяйственных и иных работ объектов, обладающих признаками объекта археологического наследия, и после принятия Комитетом решения о включении данного объекта в перечень выявленных объектов культурного наследия:

разработать в составе проектной документации раздел об обеспечении сохранности выявленного объекта культурного наследия или о проведении спасательных археологических работ или проект обеспечения сохранности выявленного объекта культурного наследия либо план проведения спасательных археологических полевых работ, включающих оценку воздействия проводимых работ на указанный объект культурного наследия (далее документация или раздел документации, обосновывающий меры по обеспечению сохранности выявленного объекта культурного (археологического) наследия);

получить по документации или разделу документации, обосновывающей меры по обеспечению сохранности выявленного объекта культурного наследия, заключение государственной историко-культурной экспертизы и представить его совместно с указанной документацией в Комитет на согласование;

обеспечить реализацию согласованной Комитетом документации, обосновывающей меры по обеспечению сохранности выявленного объекта культурного (археологического) наследия.

Дополнительная информация:

порядок организации, проведения и рассмотрения заключения государственной историко-культурной экспертизы определен Положением о государственной историко-культурной экспертизе, утвержденным Постановлением Правительства Российской Федерации от 15.07.2009 № 569.

Со списком аттестованных экспертов можно ознакомиться на официальном сайте Министерства культуры Российской Федерации: mkrf.ru.

Информируем, что в соответствии со ст. 36 Федерального закона № 73-ФЗ в случае обнаружения в ходе проведения изыскательских, проектных, земляных, строительных, мелиоративных, хозяйственных и иных работ объекта, обладающего признаками объекта культурного наследия, в том числе объекта археологического наследия, заказчик указанных работ, лицо, проводящее указанные работы, обязаны незамедлительно приостановить указанные работы и в течение трех дней со дня обнаружения такого объекта направить в Комитет письменное заявление

об обнаруженном объекте культурного наследия либо заявление в форме электронного документа, подписанного усиленной квалифицированной электронной подписью в соответствии с требованиями Федерального закона от 06.11.2011 № 63-ФЗ «Об электронной подписи».

Дополнительно сообщаем, что в случае наличия документов, подтверждающих освоенность территории и отсутствие в границах испрашиваемой территории объектов, обладающих признаками объекта культурного (в т.ч. археологического) наследия, просим предоставить их в Комитет для рассмотрения и принятия соответствующего решения о возможности проведения работ.

Заместитель председателя комитета



Г.Е. Лазарева

**Общество с ограниченной ответственностью
«ГеоСтройИзыскания» (ООО «ГСИ»)**
Юридический адрес: 160009, РФ, Вологодская обл.,
г.Вологда, ул.Челюскинцев, д.32, оф.801
Почтовый адрес: 160009, РФ, Вологодская обл.,
г.Вологда, ул.Челюскинцев, д.32, оф.801
ИНН 3525281011 КПП 352501001
ОГРН 1123525009541
Тел./факс: (8172) 20-24-44
E-mail: office@gsi35.ru

Генеральному директору
ООО «ПИРС»
Т.В. Носовой

Исх. № 2269-24 от 05.08.2024 г.
На вх. № _____ от _____

О предоставлении информации

Уважаемая Татьяна Валерьевна!

Между ООО «ГСИ» (Заказчик) и ООО «ПИРС» (Исполнитель) заключен договор №24-06/12-2 от 12 июня 2024 г. на выполнение комплекса работ по организации проведения государственной историко-культурной экспертизы путем археологического обследования земельного участка, предназначенного для проектирования и строительства объекта «Межпоселковый газопровод до пос. Синёво с отводом на пос. Марьино Приозерского района Ленинградской области» (код объекта 47/20599-1). Согласно п.3.2.1.3 договора Заказчик обязуется предоставить Исполнителю градостроительные планы земельных участков (ГПЗУ).

Сообщаем, что согласно ст. 48 Градостроительного кодекса РФ, ГПЗУ на данный линейный объект разрабатываться не будет. Соответственно по п.3.2.1.3 договора направляем Вам материалы с описанием местоположения границ публичных сервитутов.

Приложения:

1. Описание местоположения границ публичных сервитутов в электронном виде (doc., pdf., dwg.)

Коммерческий директор

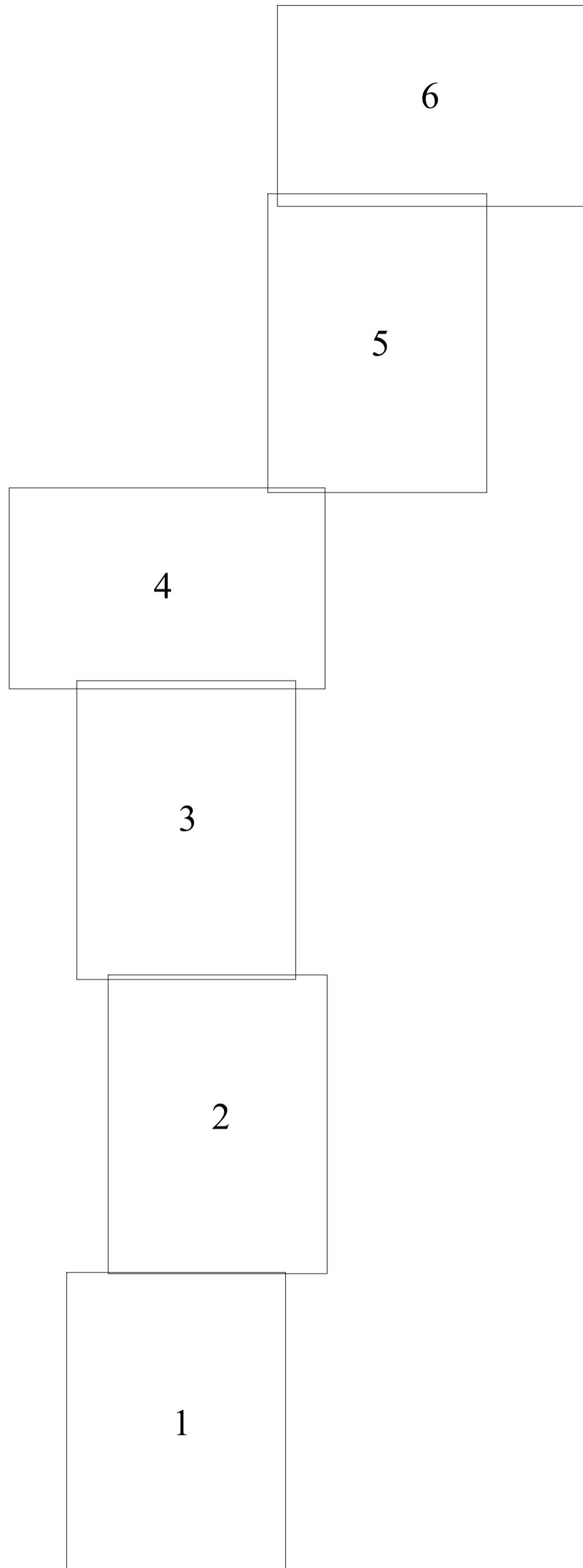


Е.А. Морозов

Экспликация ЗУ							
«Межпоселковый газопровод до пос. Синёво с отводом на пос. Марьино Приозерского района»							
№ п/п	Условный номер земельного участка	Кадастровый номер земельного участка (номер квартала)	Категория земель	Вид разрешенного использования	Отвод земель, м.кв.		
					Правообладатель земельного участка	Примечание	Площадь полосы отвода (кв.м.)
Приозерский район							
1	47:03:0213003:589	47:03:0213003	Земли сельскохозяйственного назначения	для сельскохозяйственного использования	Физическое лицо	Собственность	3434
2	47:03:0214002:57	47:03:0214002	Земли сельскохозяйственного назначения	для сельскохозяйственного использования	ООО "Всеволожские поместья"	Собственность	11686
3	47:03:0000000:21657(3)	47:03:0000000	Земли промышленности	автомобильный транспорт	Субъект РФ: Ленинградская область/Государственное казенное учреждение Ленинградской области "Управление автомобильных дорог Ленинградской области"	Собственность/Постоянное (бессрочное) пользование	2
4	47:03:0000000:21731(1)	47:03:0000000	Земли промышленности	земельные участки (территории) общего пользования	Субъект РФ: Ленинградская область	Собственность	2
6	47:03:0213003	47:03:0213003	Земли сельскохозяйственного назначения	-	Администрация Ларионовского сельского поселения Приозерского района Ленинградской области	государственная неразграниченная собственность	6374
7	47:00:0000000:1	47:03:0213003	Земли лесного фонда	-	Ленинградское областное государственное казенное учреждение "Управление лесами Ленинградской области"	государственная неразграниченная собственность	1614
8	47:00:0000000:1	47:03:0214002	Земли лесного фонда	-	Ленинградское областное государственное казенное учреждение "Управление лесами Ленинградской области"	государственная неразграниченная собственность	22193
9	47:03:0214002	47:03:0214002	Земли населенных пунктов	-	Администрация Ларионовского сельского поселения Приозерского района Ленинградской области	государственная неразграниченная собственность	253
10	47:00:0000000:1	47:03:0217001	Земли лесного фонда	-	Ленинградское областное государственное казенное учреждение "Управление лесами Ленинградской области"	государственная неразграниченная собственность	6804
11	47:03:0217004	47:03:0217004	Земли сельскохозяйственного назначения	-	Администрация Ларионовского сельского поселения Приозерского района Ленинградской области	государственная неразграниченная собственность	6500
12	47:00:0000000:1	47:03:0217004	Земли лесного фонда	-	Ленинградское областное государственное казенное учреждение "Управление лесами Ленинградской области"	государственная неразграниченная собственность	24327
13	47:03:0217004	47:03:0217004	Земли населенных пунктов	-	Администрация Ларионовского сельского поселения Приозерского района Ленинградской области	государственная неразграниченная собственность	4069

Схема расположения границ публичного сервитута

Схема расположения листов

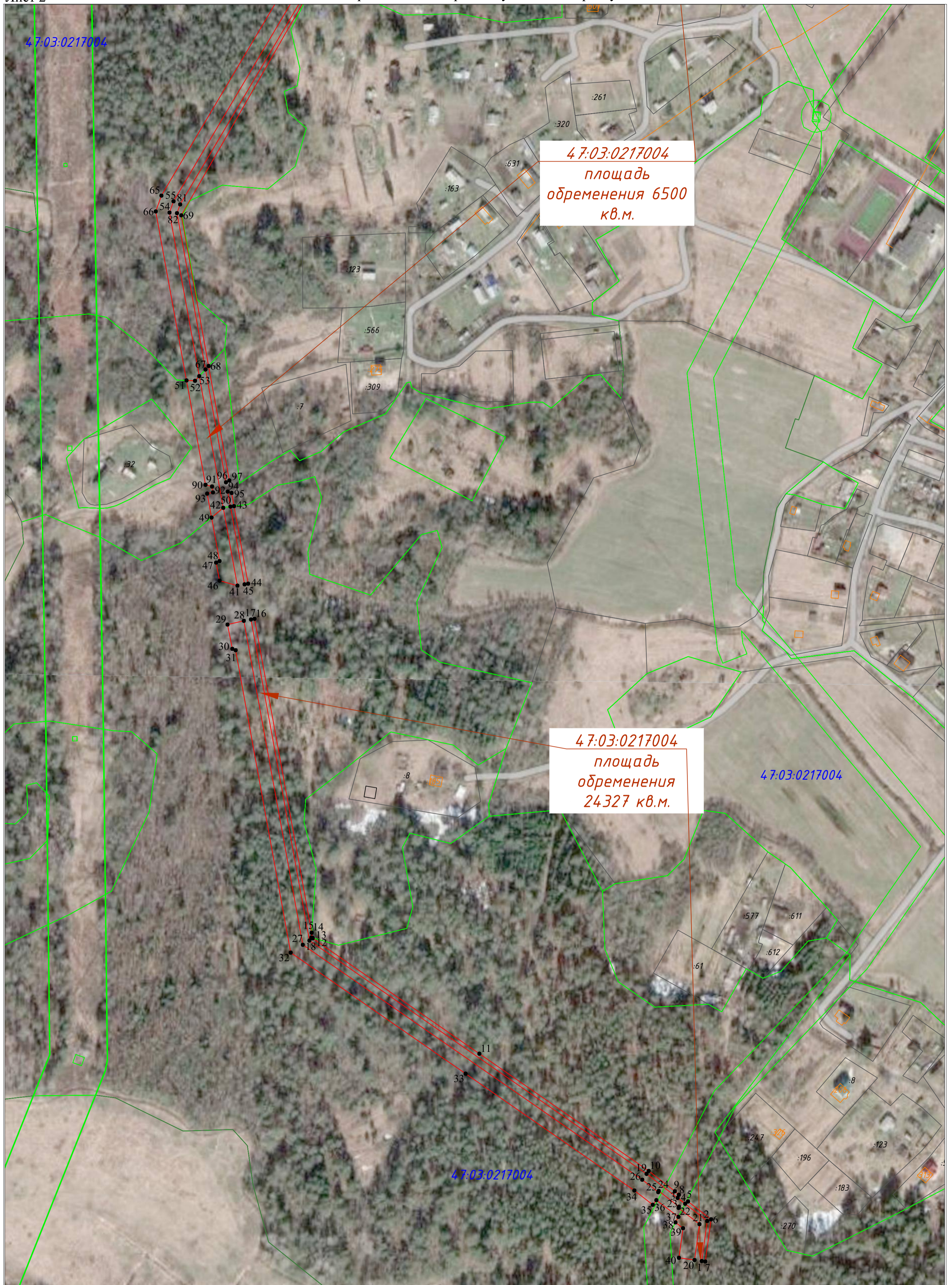


УСЛОВНЫЕ ОБОЗНАЧЕНИЯ

- существующая часть границы, имеющиеся в ЕГРН сведения достаточны для определения ее местоположения
- границы кадастрового квартала;
- границы субъекта, МО, населенного пункта
- граница объекта капитального строительства;
- граница зон с особыми условиями использования территории

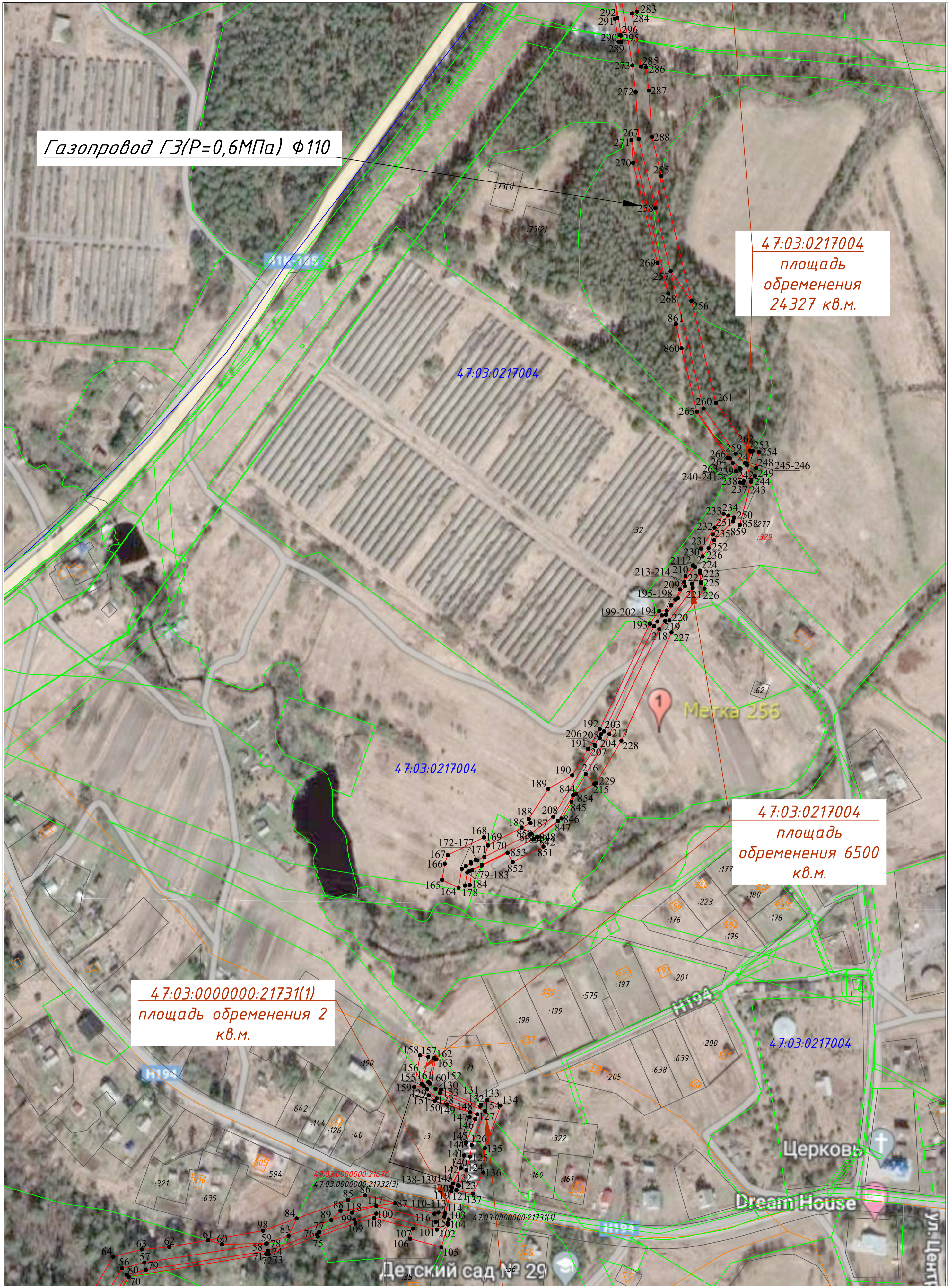
- проектное местоположение газопровода;
- проектные границы публичного сервитута;
- обозначение номера земельного участка;
- обозначение кадастрового квартала;
- обозначение объекта капитального строительства
- обозначение зон с особыми условиями использования территории

101 - характерные точки границы публичного сервитута



УСЛОВНЫЕ ОБОЗНАЧЕНИЯ

- | | | | | | |
|---|--|---------------|--|-------|--|
| — | - существующая часть границы, имеющиеся в ЕГРН сведения достаточны для определения ее местоположения | — | - проектное местоположение газопровода; | 101 • | - характерные точки границы публичного сервитута |
| — | - границы кадастрового квартала; | — | - проектные границы публичного сервитута; | | |
| — | - границы субъекта, МО, населенного пункта; | — | - обозначение номера земельного участка; | | |
| — | - граница объекта капитального строительства; | 47:03:0217004 | - обозначение кадастрового квартала; | | |
| — | - граница зон с особыми условиями использования территории | — | - обозначение объекта капитального строительства | | |
| | | 47:03-7.339 | - обозначение зон с особыми условиями использования территории | | |



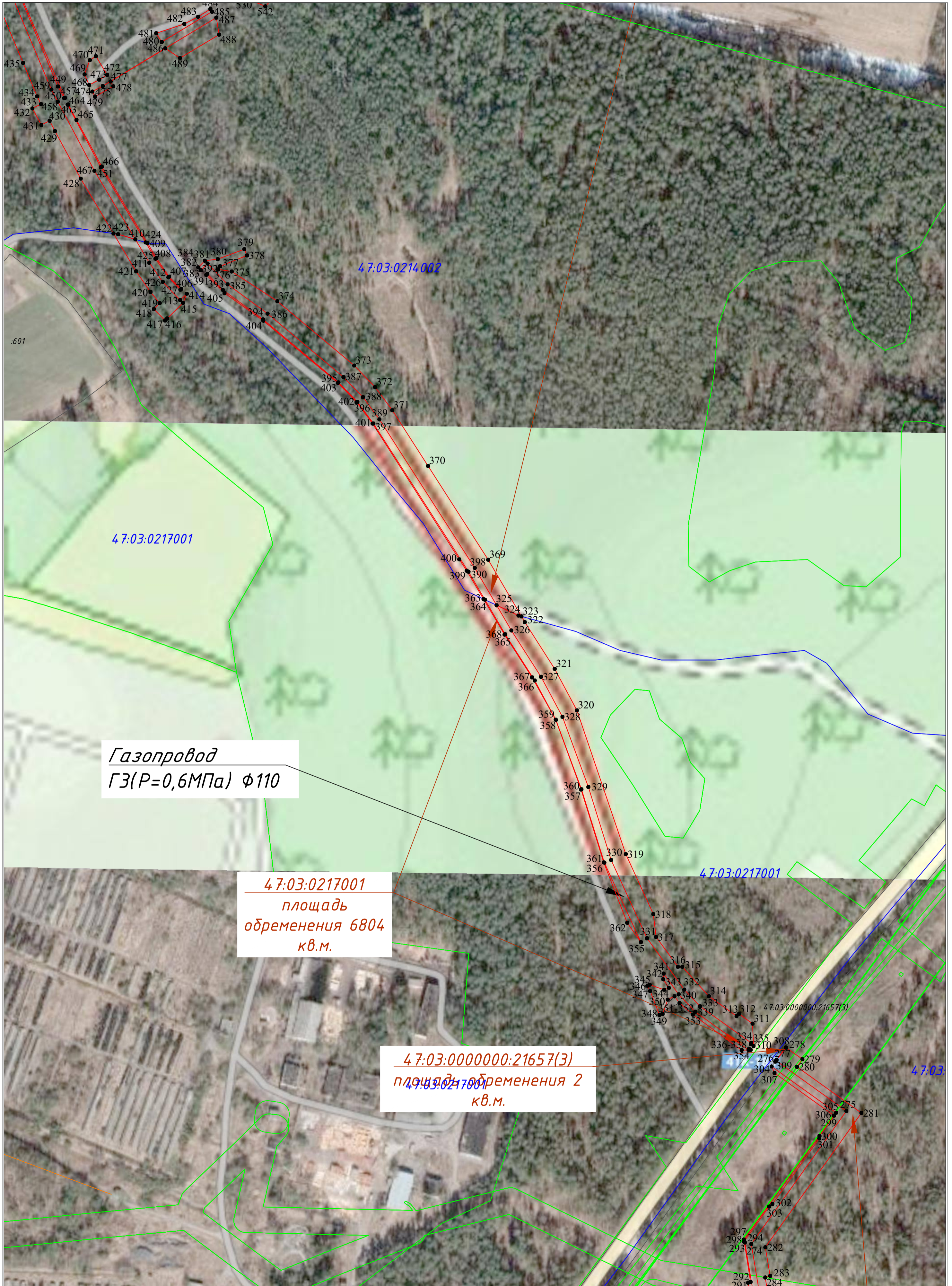
Газопровод ГЗ(Р=0,6МПа) φ110

47:03:0217004
площадь
обременения
24327 кв.м.

47:03:0217004
площадь
обременения 6500
кв.м.

47:03:0000000:21731(1)
площадь обременения 2
кв.м.

- УСЛОВНЫЕ ОБОЗНАЧЕНИЯ**
- существующая часть границы, имеющиеся в ЕГРН сведения достаточны для определения ее местоположения
 - границы кадастрового квартала;
 - границы субъекта, МО, населенного пункта;
 - граница объекта капитального строительства;
 - граница зон с особыми условиями использования территории
 - проектное местоположение газопровода;
 - проектные границы публичного сервитута;
 - обозначение номера земельного участка;
 - обозначение кадастрового квартала;
 - обозначение объекта капитального строительства
 - обозначение зон с особыми условиями использования территории
 - 101 • - характерные точки границы публичного сервитута



Газопровод
ГЗ(P=0,6МПа) φ110

47:03:0217001
площадь
обременения 6804
кв.м.

47:03:0000000:21657(3)
площадь
обременения 2
кв.м.

УСЛОВНЫЕ ОБОЗНАЧЕНИЯ

- | | | | | | |
|---|--|---------------|--|-------|--|
| — | - существующая часть границы, имеющиеся в ЕГРН сведения достаточны для определения ее местоположения | — | - проектное местоположение газопровода; | 101 • | - характерные точки границы публичного сервитута |
| — | - границы кадастрового квартала; | — | - проектные границы публичного сервитута; | | |
| — | - границы субъекта, МО, населенного пункта | 47:03:0217004 | - обозначение номера земельного участка; | | |
| — | - граница объекта капитального строительства; | :25 | - обозначение кадастрового квартала; | | |
| — | - граница зон с особыми условиями использования территории | 47:03-7.339 | - обозначение объекта капитального строительства | | |
| | | | - обозначение зон с особыми условиями использования территории | | |



Газопровод ГЗ(P=0,6МПа) φ110

47:03:0214:002
площадь обременения
253 кв.м.

47:03:0214:002
площадь
обременения
22193 кв.м.

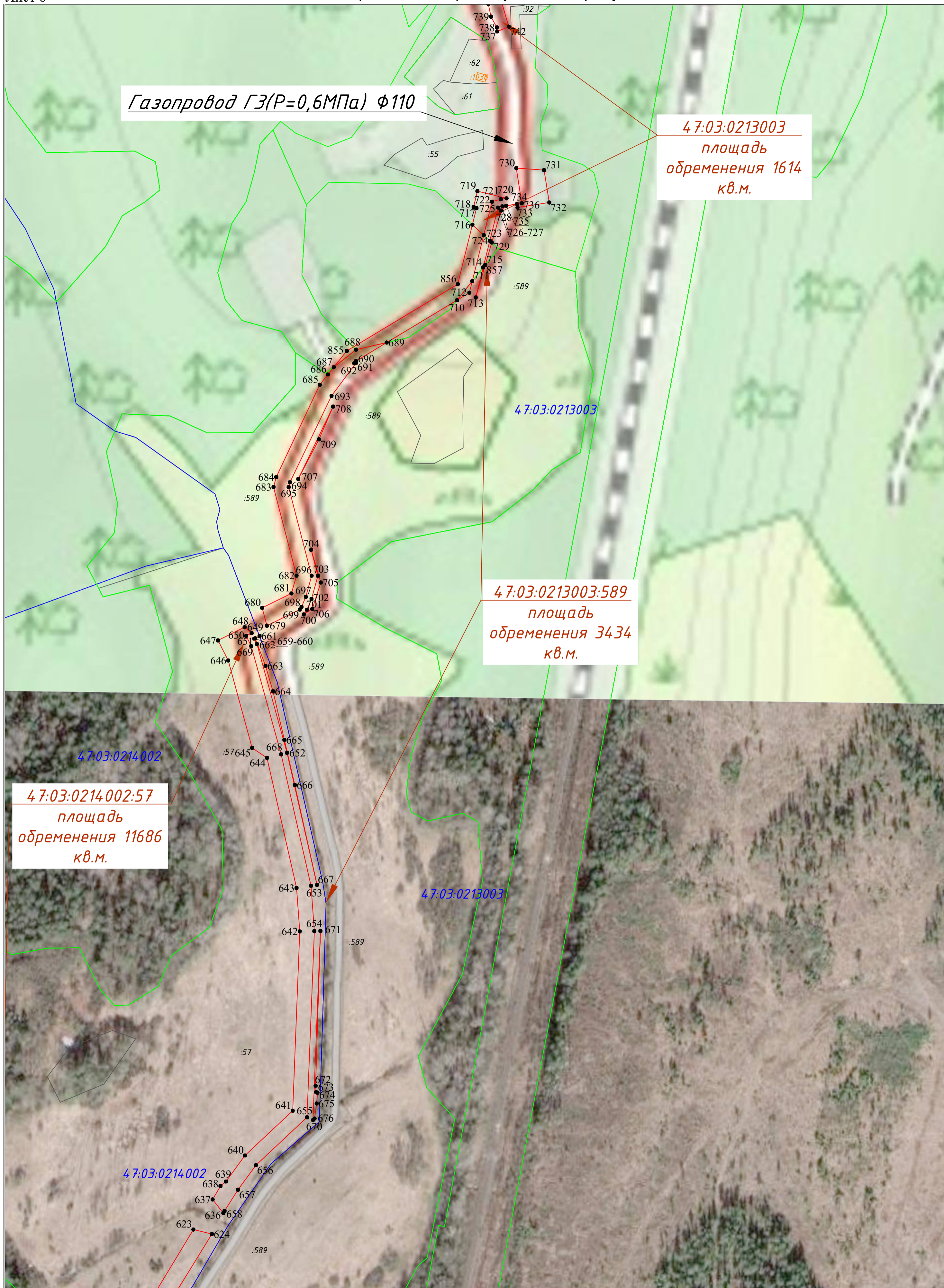
Метка 253

200 м

- УСЛОВНЫЕ ОБОЗНАЧЕНИЯ**
- существующая часть границы, имеющиеся в ЕГРН сведения достаточны для определения ее местоположения
 - границы кадастрового квартала;
 - границы субъекта, МО, населенного пункта
 - граница объекта капитального строительства;
 - граница зон с особыми условиями использования территории

- проектное местоположение газопровода;
- проектные границы публичного сервитута;
- обозначение номера земельного участка;
- обозначение кадастрового квартала;
- обозначение объекта капитального строительства
- обозначение зон с особыми условиями использования территории

101 • - характерные точки границы публичного сервитута



Газопровод ГЗ(P=0,6МПа) ϕ 110

47:03:0213003

площадь
обременения 1614
кв.м.

47:03:0213003

47:03:0213003:589

площадь
обременения 3434
кв.м.

47:03:0214002

47:03:0214002:57

площадь
обременения 11686
кв.м.

47:03:0213003

47:03:0214002

УСЛОВНЫЕ ОБОЗНАЧЕНИЯ

- - существующая часть границы, имеющиеся в ЕГРН сведения достаточны для определения ее местоположения
- - границы кадастрового квартала;
- - границы субъекта, МО, населенного пункта
- - граница объекта капитального строительства;
- - граница зон с особыми условиями использования территории

- - проектное местоположение газопровода;
- - проектные границы публичного сервитута;
- - обозначение номера земельного участка;
- - обозначение кадастрового квартала;
- - обозначение объекта капитального строительства
- - обозначение зон с особыми условиями использования территории

101 • - характерные точки границы публичного сервитута



УСЛОВНЫЕ ОБОЗНАЧЕНИЯ

- - существующая часть границы, имеющиеся в ЕГРН сведения достаточны для определения ее местоположения
- - границы кадастрового квартала;
- - границы субъекта, МО, населенного пункта
- - граница объекта капитального строительства;
- - граница зон с особыми условиями использования территории

- - проектное местоположение газопровода;
- - проектные границы публичного сервитута;
- :66 - обозначение номера земельного участка;
- 47:03:0217004 - обозначение кадастрового квартала;
- :25 - обозначение объекта капитального строительства
- 47:03-7.339 - обозначение зон с особыми условиями использования территории

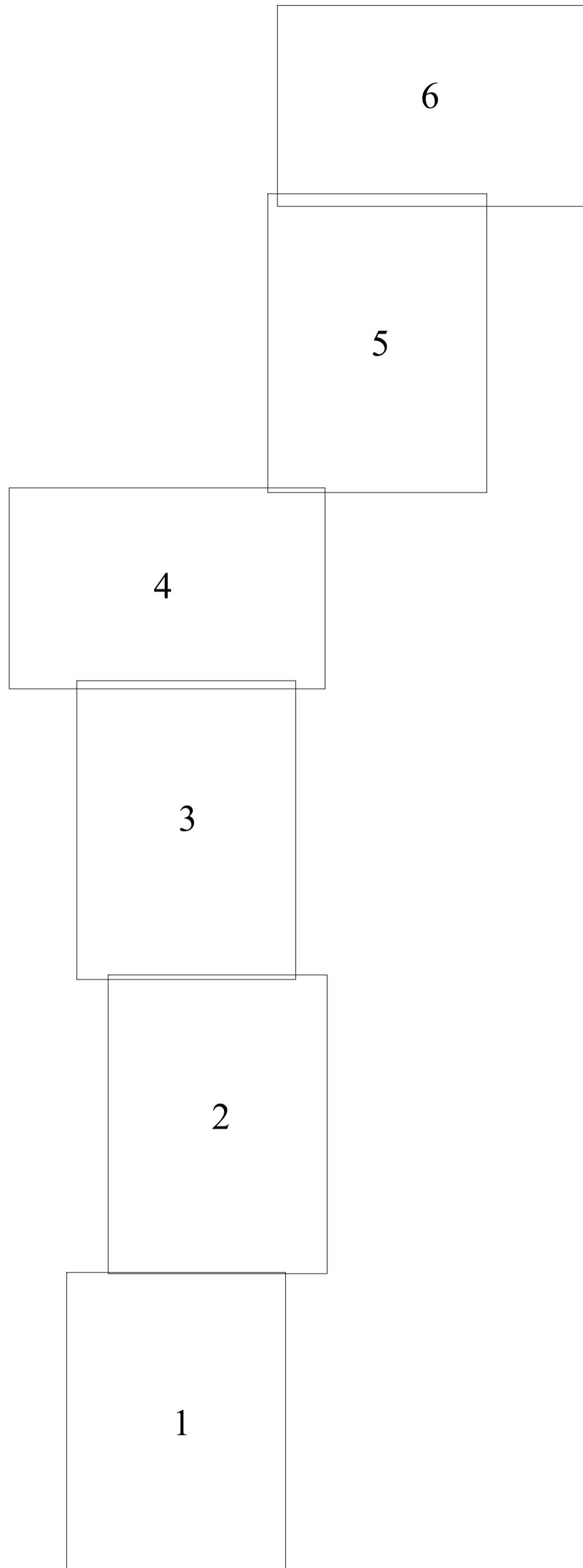
101 • - характерные точки границы публичного сервитута

47:03:0213003
площадь
обременения 6374
кв.м.

Экспликация ЗУ							
«Межпоселковый газопровод до пос. Синёво с отводом на пос. Марьино Приозерского района»							
№ п/п	Условный номер земельного участка	Кадастровый номер земельного участка (номер квартала)	Категория земель	Вид разрешенного использования	Отвод земель, м.кв.		
					Правообладатель земельного участка	Примечание	Площадь полосы отвода (кв.м.)
Приозерский район							
1	47:03:0213003:589	47:03:0213003	Земли сельскохозяйственного назначения	для сельскохозяйственного использования	Физическое лицо	Собственность	1823
2	47:03:0214002:57	47:03:0214002	Земли сельскохозяйственного назначения	для сельскохозяйственного использования	ООО "Всеволожские поместья"	Собственность	4377
3	47:03:0000000:21657(3)	47:03:0000000	Земли промышленности	автомобильный транспорт	Субъект РФ: Ленинградская область/Государственное казенное учреждение Ленинградской области "Управление автомобильных дорог Ленинградской области"	Собственность/Постоянное (бессрочное) пользование	88
4	47:03:0000000:21731(1)	47:03:0000000	Земли промышленности	земельные участки (территории) общего пользования	Субъект РФ: Ленинградская область	Собственность	76
6	47:03:0213003	47:03:0213003	Земли сельскохозяйственного назначения	-	Администрация Ларионовского сельского поселения Приозерского района Ленинградской области	государственная неразграниченная собственность	5768
7	47:00:0000000:1	47:03:0213003	Земли лесного фонда	-	Ленинградское областное государственное казенное учреждение "Управление лесами Ленинградской области"	государственная неразграниченная собственность	440
8	47:00:0000000:1	47:03:0214002	Земли лесного фонда	-	Ленинградское областное государственное казенное учреждение "Управление лесами Ленинградской области"	государственная неразграниченная собственность	11162
9	47:03:0214002	47:03:0214002	Земли населенных пунктов	-	Администрация Ларионовского сельского поселения Приозерского района Ленинградской области	государственная неразграниченная собственность	13
10	47:00:0000000:1	47:03:0217001	Земли лесного фонда	-	Ленинградское областное государственное казенное учреждение "Управление лесами Ленинградской области"	государственная неразграниченная собственность	3006
11	47:03:0217004	47:03:0217004	Земли сельскохозяйственного назначения	-	Администрация Ларионовского сельского поселения Приозерского района Ленинградской области	государственная неразграниченная собственность	3083
12	47:00:0000000:1	47:03:0217004	Земли лесного фонда	-	Ленинградское областное государственное казенное учреждение "Управление лесами Ленинградской области"	государственная неразграниченная собственность	8255
13	47:03:0217004	47:03:0217004	Земли населенных пунктов	-	Администрация Ларионовского сельского поселения Приозерского района Ленинградской области	государственная неразграниченная собственность	5270

Схема расположения границ публичного сервитута

Схема расположения листов



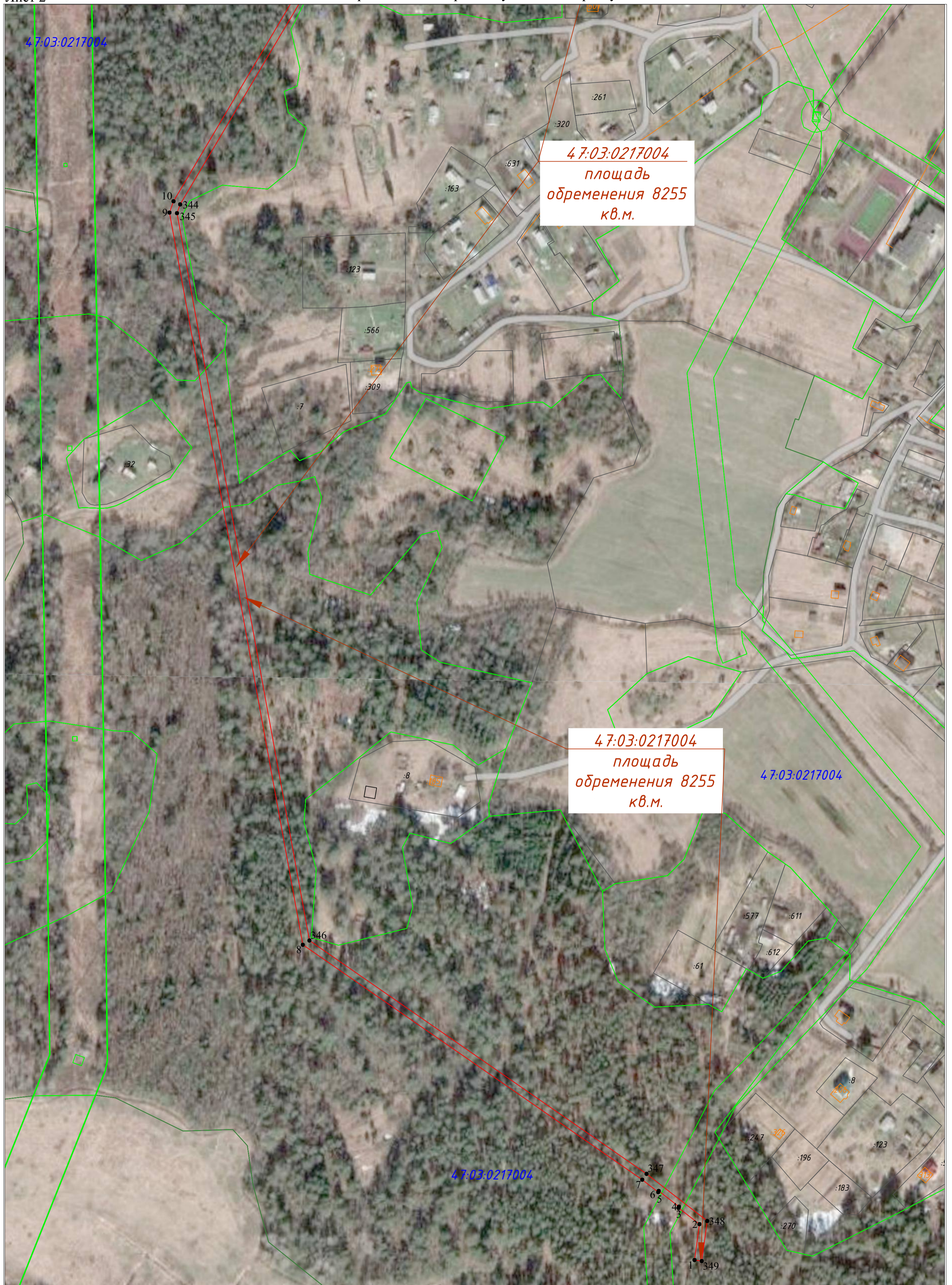
УСЛОВНЫЕ ОБОЗНАЧЕНИЯ

- существующая часть границы, имеющиеся в ЕГРН сведения достаточны для определения ее местоположения
- границы кадастрового квартала;
- границы субъекта, МО, населенного пункта
- граница объекта капитального строительства;
- граница зон с особыми условиями использования территории

- проектное местоположение газопровода;
- проектные границы публичного сервитута;
- обозначение номера земельного участка;
- обозначение кадастрового квартала;
- обозначение объекта капитального строительства
- обозначение зон с особыми условиями использования территории

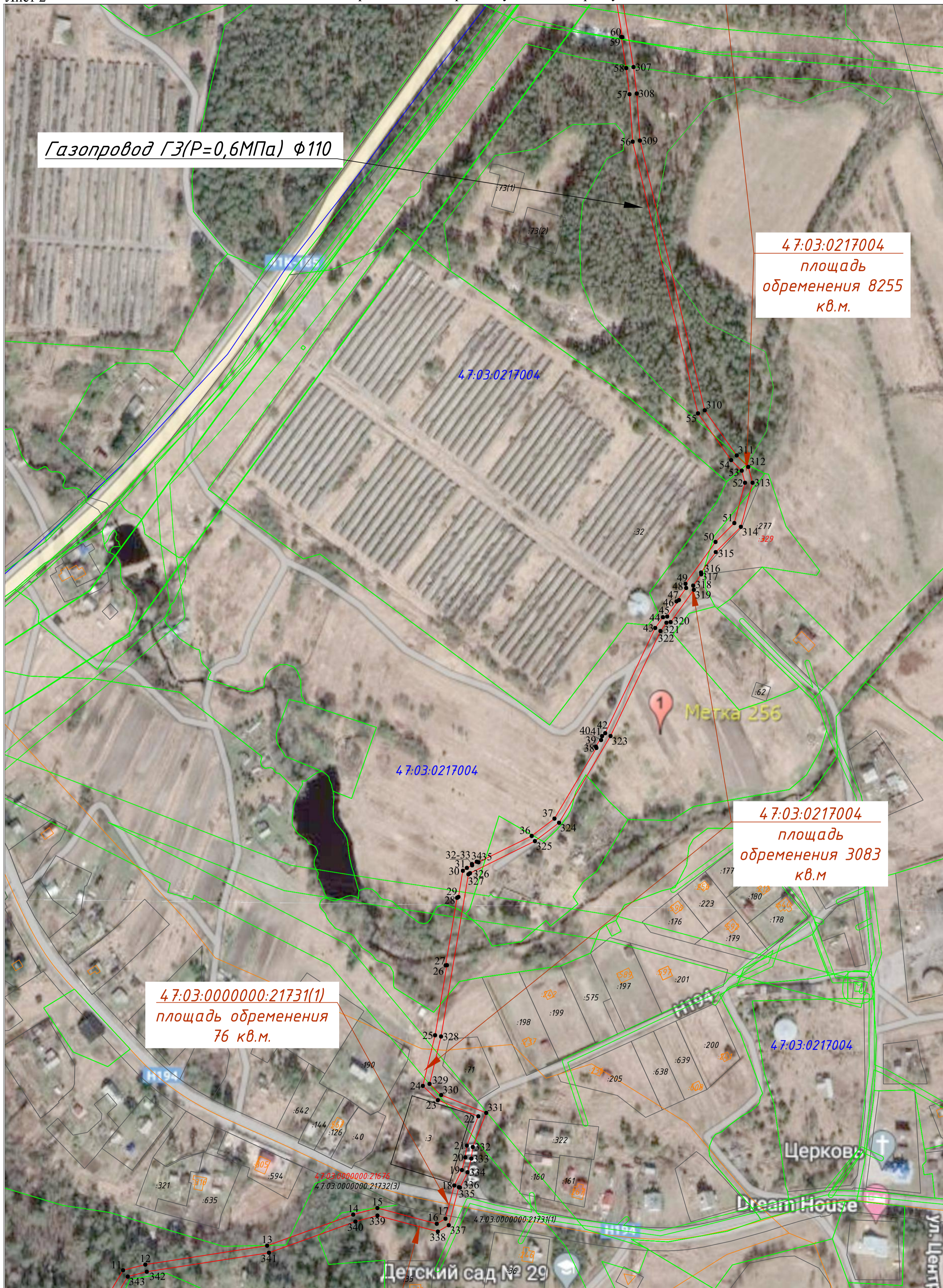
101

- характерные точки границы публичного сервитута



УСЛОВНЫЕ ОБОЗНАЧЕНИЯ

- | | | | | | |
|---|--|---------------|--|-------|--|
| — | - существующая часть границы, имеющиеся в ЕГРН сведения достаточны для определения ее местоположения | — | - проектное местоположение газопровода; | 101 • | - характерные точки границы публичного сервитута |
| — | - границы кадастрового квартала; | — | - проектные границы публичного сервитута; | | |
| — | - границы субъекта, МО, населенного пункта | :66 | - обозначение номера земельного участка; | | |
| — | - граница объекта капитального строительства; | 47:03:0217004 | - обозначение кадастрового квартала; | | |
| — | - граница зон с особыми условиями использования территории | :25 | - обозначение объекта капитального строительства | | |
| | | 47:03-7.339 | - обозначение зон с особыми условиями использования территории | | |



Газопровод ГЗ(P=0,6МПа) φ110

47:03:0217004
площадь
обременения 8255
кв.м.

47:03:0217004
площадь
обременения 3083
кв.м.

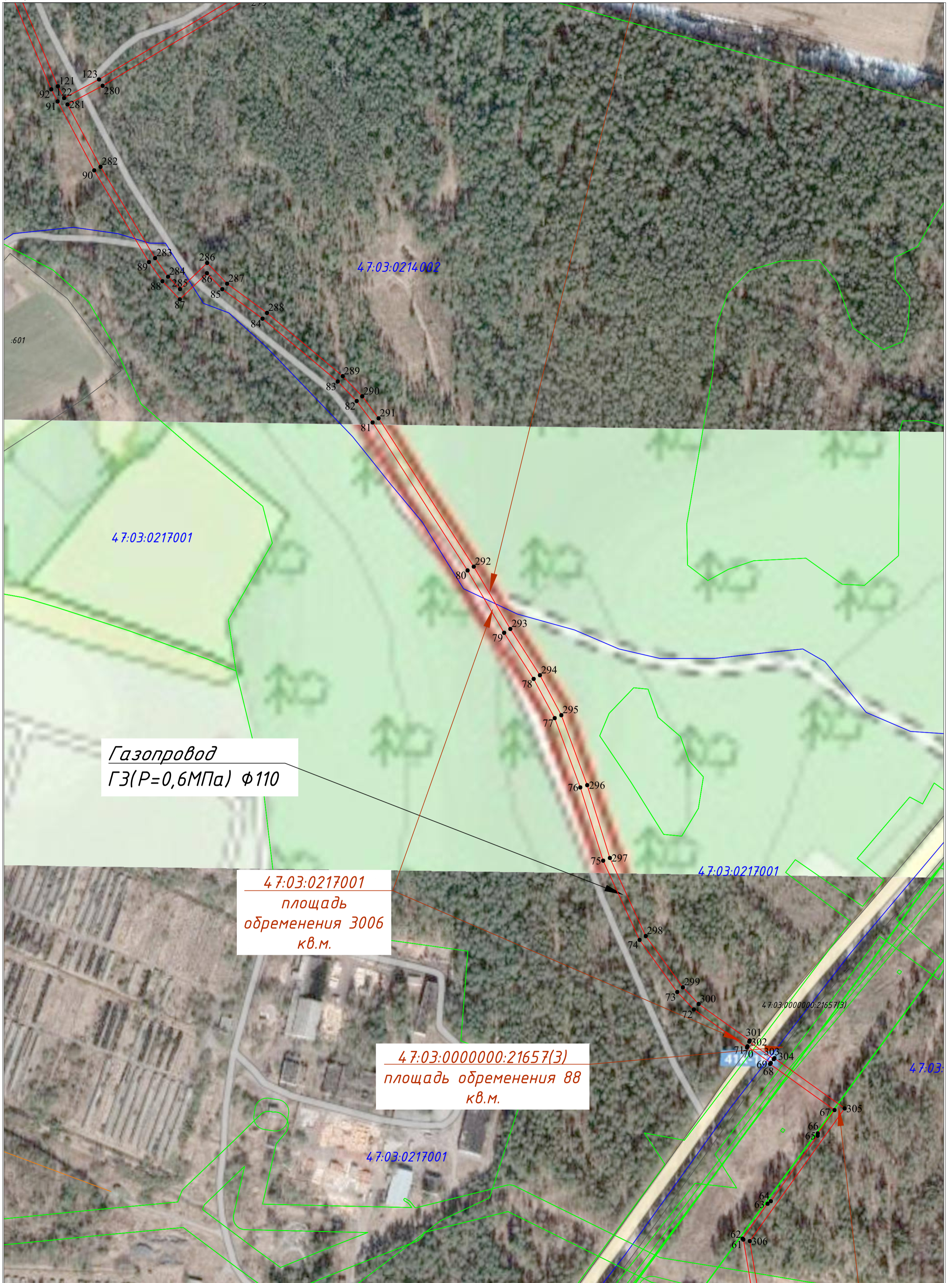
47:03:0000000:21731(1)
площадь обременения
76 кв.м.

УСЛОВНЫЕ ОБОЗНАЧЕНИЯ

- - существующая часть границы, имеющиеся в ЕГРН сведения достаточны для определения ее местоположения
- - границы кадастрового квартала;
- - границы субъекта, МО, населенного пункта;
- - граница объекта капитального строительства;
- - граница зон с особыми условиями использования территории

- - проектное местоположение газопровода;
- - проектные границы публичного сервитута;
- - обозначение номера земельного участка;
- - обозначение кадастрового квартала;
- - обозначение объекта капитального строительства
- - обозначение зон с особыми условиями использования территории

101 • - характерные точки границы публичного сервитута



Газопровод
ГЗ(P=0,6МПа) φ110

47:03:0217001
площадь
обременения 3006
кв.м.

47:03:0000000:21657(3)
площадь обременения 88
кв.м.

УСЛОВНЫЕ ОБОЗНАЧЕНИЯ

- существующая часть границы, имеющиеся в ЕГРН сведения достаточны для определения ее местоположения
- границы кадастрового квартала;
- границы субъекта, МО, населенного пункта;
- граница объекта капитального строительства;
- граница зон с особыми условиями использования территории

- проектное местоположение газопровода;
- проектные границы публичного сервитута;
- :66
- 47:03:0217004
- :25
- 47:03-7.339

- проектное местоположение газопровода;
- проектные границы публичного сервитута;
- обозначение номера земельного участка;
- обозначение кадастрового квартала;
- обозначение объекта капитального строительства
- обозначение зон с особыми условиями использования территории

101 • - характерные точки границы публичного сервитута



Газопровод ГЗ(P=0,6МПа) ϕ 110

7:03:0214002
площадь
обременения 13
кв.м.

47:03:0214002
площадь
обременения 11162
кв.м.

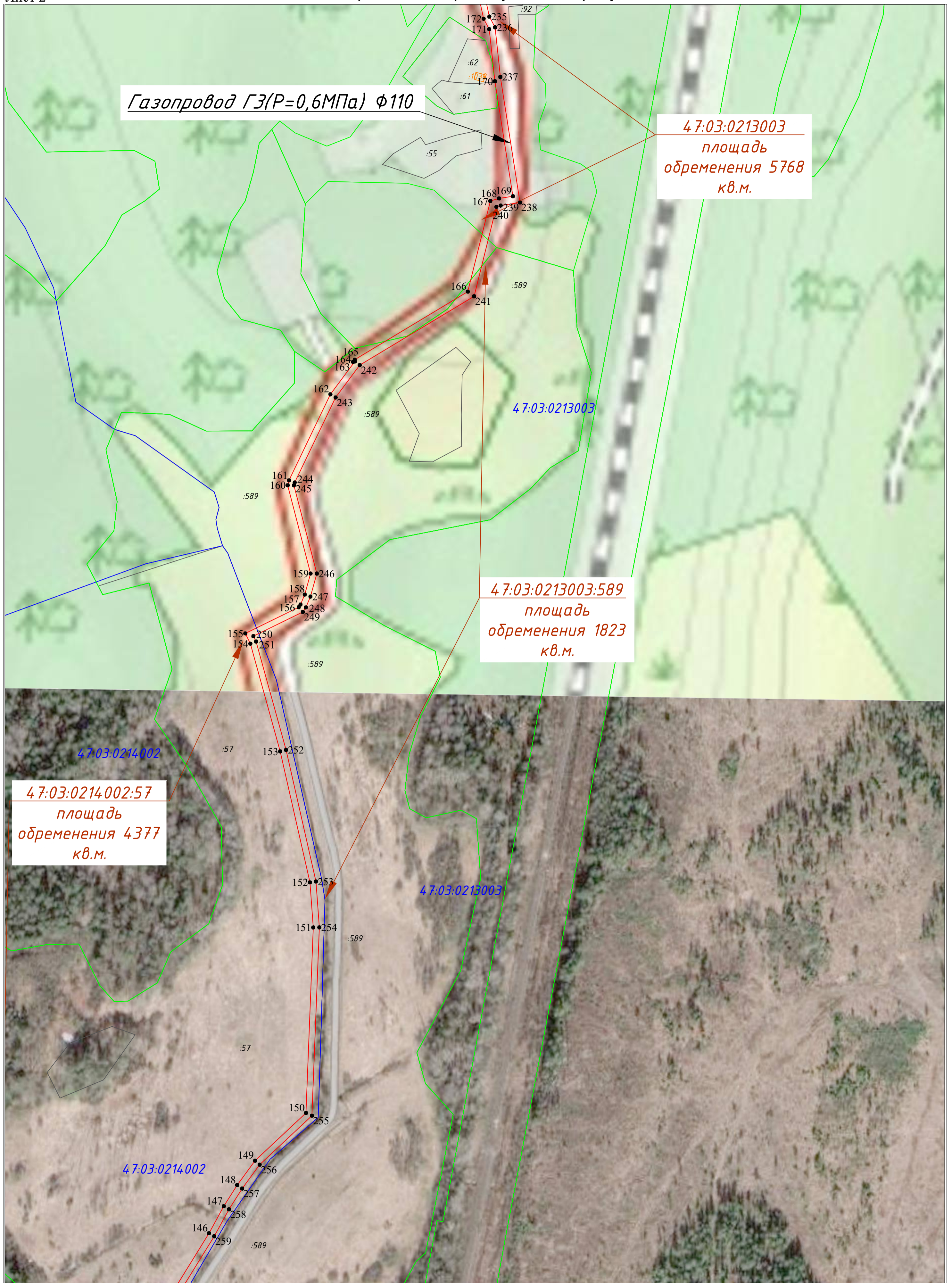
1 Метка 253

200 м

- УСЛОВНЫЕ ОБОЗНАЧЕНИЯ**
- существующая часть границы, имеющиеся в ЕГРН сведения достаточны для определения ее местоположения
 - границы кадастрового квартала;
 - границы субъекта, МО, населенного пункта
 - граница объекта капитального строительства;
 - граница зон с особыми условиями использования территории

- проектное местоположение газопровода;
- проектные границы публичного сервитута;
- обозначение номера земельного участка;
- обозначение кадастрового квартала;
- обозначение объекта капитального строительства
- обозначение зон с особыми условиями использования территории

101 • - характерные точки границы публичного сервитута



Газопровод ГЗ(P=0,6МПа) φ110

47:03:0213003
площадь
обременения 5768
кв.м.

47:03:0213003

47:03:0213003:589
площадь
обременения 1823
кв.м.

47:03:0214002

47:03:0214002:57
площадь
обременения 4377
кв.м.

47:03:0213003

47:03:0214002

УСЛОВНЫЕ ОБОЗНАЧЕНИЯ

- существующая часть границы, имеющиеся в ЕГРН сведения достаточны для определения ее местоположения
- границы кадастрового квартала;
- границы субъекта, МО, населенного пункта
- граница объекта капитального строительства;
- граница зон с особыми условиями использования территории

- проектное местоположение газопровода;
- проектные границы публичного сервитута;
- обозначение номера земельного участка;
- обозначение кадастрового квартала;
- обозначение объекта капитального строительства
- обозначение зон с особыми условиями использования территории

101 • - характерные точки границы публичного сервитута



УСЛОВНЫЕ ОБОЗНАЧЕНИЯ

- - существующая часть границы, имеющиеся в ЕГРН сведения достаточны для определения ее местоположения
- - границы кадастрового квартала;
- - границы субъекта, МО, населенного пункта
- - граница объекта капитального строительства;
- - граница зон с особыми условиями использования территории

- - проектное местоположение газопровода;
- - проектные границы публичного сервитута;
- :66 - обозначение номера земельного участка;
- 47:03:0217004 - обозначение кадастрового квартала;
- :25 - обозначение объекта капитального строительства
- 47:03-7.339 - обозначение зон с особыми условиями использования территории

101 • - характерные точки границы публичного сервитута

47:03:0213003
 площадь
 обременения 5768
 кв.м.

Филиал публично-правовой компании "Роскадастр" по Ленинградской области
полное наименование органа регистрации прав
Выписка из Единого государственного реестра недвижимости об объекте недвижимости



Сведения о характеристиках объекта недвижимости

На основании запроса от 29.09.2023, поступившего на рассмотрение 29.09.2023, сообщаем, что согласно записям Единого государственного реестра недвижимости:

Раздел 1 Лист 1

Земельный участок			
вид объекта недвижимости			
Лист № 1 раздела 1	Всего листов раздела 1: 3	Всего разделов: 8	Всего листов выписки: 21
29.09.2023г. № КУВИ-001/2023-221556726			
Кадастровый номер:	47:03:0213003:589		
Номер кадастрового квартала:	47:03:0213003		
Дата присвоения кадастрового номера:	28.11.2012		
Ранее присвоенный государственный учетный номер:	данные отсутствуют		
Местоположение:	Ленинградская область, Приозерский район, Ларионовское сельское поселение, вблизи пос. Марьино		
Площадь:	186750 +/- 264		
Кадастровая стоимость, руб.:	789952.5		
Кадастровые номера расположенных в пределах земельного участка объектов недвижимости:	данные отсутствуют		
Кадастровые номера объектов недвижимости, из которых образован объект недвижимости:	47:03:0000000:194		
Кадастровые номера образованных объектов недвижимости:	данные отсутствуют		
Категория земель:	Земли сельскохозяйственного назначения		
Виды разрешенного использования:	для сельскохозяйственного использования		
Сведения о кадастровом инженерере:	данные отсутствуют		
Сведения о лесах, водных объектах и об иных природных объектах, расположенных в пределах земельного участка:	данные отсутствуют		
Сведения о том, что земельный участок полностью расположен в границах зоны с особыми условиями использования территории, территории объекта культурного наследия, публичного сервитута:	данные отсутствуют		
Сведения о том, что земельный участок расположен в границах особой экономической зоны, территории опережающего социально-экономического развития, зоны территориального развития в Российской Федерации, игровой зоны:	данные отсутствуют		

полное наименование должности	 ДОКУМЕНТ ПОДПИСАН ЭЛЕКТРОННОЙ ПОДПИСЬЮ	инициалы, фамилия
	Сертификат: 00BV056B7401CB38D2B3576ACDC8425108 Владелец: ФЕДЕРАЛЬНАЯ СЛУЖБА ГОСУДАРСТВЕННОЙ РЕГИСТРАЦИИ, КАДАСТРА И КАРТОГРАФИИ Действителен: с 27.06.2023 по 19.09.2024	

Земельный участок			
вид объекта недвижимости			
Лист № 2 раздела 1	Всего листов раздела 1: 3	Всего разделов: 8	Всего листов выписки: 21
29.09.2023г. № КУВИ-001/2023-221556726			
Кадастровый номер:		47:03:0213003:589	
Сведения о том, что земельный участок расположен в границах особо охраняемой природной территории, охотничьих угодий, лесничеств:		данные отсутствуют	
Сведения о результатах проведения государственного земельного надзора:		данные отсутствуют	
Сведения о расположении земельного участка в границах территории, в отношении которой утвержден проект межевания территории:		данные отсутствуют	
Условный номер земельного участка:		данные отсутствуют	
Сведения о принятии акта и (или) заключении договора, предусматривающих предоставление в соответствии с земельным законодательством исполнительным органом государственным органом власти или органом местного самоуправления, находящегося в государственной или муниципальной собственности земельного участка для строительства наемного дома социального использования или наемного дома коммерческого использования:		данные отсутствуют	
Сведения о том, что земельный участок или земельные участки образованы на основании решения об изъятии земельного участка и (или) расположенного на нем объекта недвижимости для государственных или муниципальных нужд:		данные отсутствуют	
Сведения о том, что земельный участок образован из земель или земельного участка, государственная собственность на которые не разграничена:		данные отсутствуют	
Сведения о наличии земельного спора о местоположении границ земельных участков:		данные отсутствуют	
Статус записи об объекте недвижимости:		Сведения об объекте недвижимости имеют статус "актуальные"	
Особые отметки:		Для данного земельного участка обеспечен доступ посредством земельного участка (земельных участков) с кадастровым номером (кадастровыми номерами): Земли общего пользования. Сведения об ограничениях права на объект недвижимости, обременениях данного объекта, не зарегистрированных в реестре прав, ограничений прав и обременений недвижимого имущества: вид ограничения (обременения): публичный сервитут; срок действия не установлен. вид ограничения (обременения): ограничения прав на земельный участок, предусмотренные статьей 56 Земельного кодекса Российской Федерации; срок действия: с 01.08.2023; реквизиты документа-основания:	



ДОКУМЕНТ ПОДПИСАН
ЭЛЕКТРОННОЙ ПОДПИСЬЮ

Сертификат: 00ВВ056В7401СВ38D2В3576АСDС8425108

Владелец: ФЕДЕРАЛЬНАЯ СЛУЖБА ГОСУДАРСТВЕННОЙ

РЕГИСТРАЦИИ, КАДАСТРА И КАРТОГРАФИИ

Действителен: с 27.06.2023 по 19.09.2024

полное наименование должности

инициалы, фамилия

Земельный участок			
вид объекта недвижимости			
Лист № 3 раздела 1	Всего листов раздела 1: 3	Всего разделов: 8	Всего листов выписки: 21
29.09.2023г. № КУВИ-001/2023-221556726			
Кадастровый номер:		47:03:0213003:589	
		постановление Правительства РФ "О порядке установления охранных зон объектов электросетевого хозяйства и особых условий использования земельных участков, расположенных в границах таких зон" от 24.02.2009 № 160 выдан: Правительство РФ.	
Получатель выписки:		Блинова Ирина Викторовна	

полное наименование должности	 ДОКУМЕНТ ПОДПИСАН ЭЛЕКТРОННОЙ ПОДПИСЬЮ Сертификат: 00ВВ056В7401СВ38D2В3576АСDС8425108 Владелец: ФЕДЕРАЛЬНАЯ СЛУЖБА ГОСУДАРСТВЕННОЙ РЕГИСТРАЦИИ, КАДАСТРА И КАРТОГРАФИИ Действителен: с 27.06.2023 по 19.09.2024	инициалы, фамилия
-------------------------------	---	-------------------

Выписка из Единого государственного реестра недвижимости об объекте недвижимости
Сведения о зарегистрированных правах

Земельный участок			
вид объекта недвижимости			
Лист № 1 раздела 2	Всего листов раздела 2: 2	Всего разделов: 8	Всего листов выписки: 21
29.09.2023г. № КУВИ-001/2023-221556726			
Кадастровый номер:		47:03:0213003:589	
1	Правообладатель (правообладатели):	1.1	Физическое лицо
	Сведения о возможности предоставления третьим лицам персональных данных физического лица:	1.1.1	данные отсутствуют
2	Вид, номер, дата и время государственной регистрации права:	2.1	Собственность 47-47-25/009/2013-232 26.02.2013 00:00:00
3	Сведения об осуществлении государственной регистрации сделки, права без необходимого в силу закона согласия третьего лица, органа:	3.1	данные отсутствуют
4	Ограничение прав и обременение объекта недвижимости:	не зарегистрировано	
5	Договоры участия в долевом строительстве:	не зарегистрировано	
6	Заявленные в судебном порядке права требования:	данные отсутствуют	
7	Сведения о возможности предоставления третьим лицам персональных данных физического лица	данные отсутствуют	
8	Сведения о возражении в отношении зарегистрированного права:	данные отсутствуют	
9	Сведения о наличии решения об изъятии объекта недвижимости для государственных и муниципальных нужд:	данные отсутствуют	
10	Сведения о невозможности государственной регистрации без личного участия правообладателя или его законного представителя:	данные отсутствуют	
11	Правопритязания и сведения о наличии поступивших, но не рассмотренных заявлений о проведении государственной регистрации права (перехода, прекращения права), ограничения права или обременения объекта недвижимости, сделки в отношении объекта недвижимости:	отсутствуют	

	 ДОКУМЕНТ ПОДПИСАН ЭЛЕКТРОННОЙ ПОДПИСЬЮ	
	Сертификат: 00BV056B7401CB38D2B3576ACDC8425108 Владелец: ФЕДЕРАЛЬНАЯ СЛУЖБА ГОСУДАРСТВЕННОЙ РЕГИСТРАЦИИ, КАДАСТРА И КАРТОГРАФИИ Действителен: с 27.06.2023 по 19.09.2024	
полное наименование должности		инициалы, фамилия

Земельный участок			
вид объекта недвижимости			
Лист № 2 раздела 2	Всего листов раздела 2: 2	Всего разделов: 8	Всего листов выписки: 21
29.09.2023г. № КУВИ-001/2023-221556726			
Кадастровый номер:		47:03:0213003:589	
11	Сведения о невозможности государственной регистрации перехода, прекращения, ограничения права на земельный участок из земель сельскохозяйственного назначения:	данные отсутствуют	

полное наименование должности		ДОКУМЕНТ ПОДПИСАН	инициалы, фамилия
		ЭЛЕКТРОННОЙ ПОДПИСЬЮ	
	Сертификат: 00ВВ056В7401СВ38D2В3576АСDС8425108 Владелец: ФЕДЕРАЛЬНАЯ СЛУЖБА ГОСУДАРСТВЕННОЙ РЕГИСТРАЦИИ, КАДАСТРА И КАРТОГРАФИИ Действителен: с 27.06.2023 по 19.09.2024		

Выписка из Единого государственного реестра недвижимости об объекте недвижимости
Описание местоположения земельного участка


Земельный участок			
вид объекта недвижимости			
Лист № 1 раздела 3	Всего листов раздела 3: 1	Всего разделов: 8	Всего листов выписки: 21
29.09.2023г. № КУВИ-001/2023-221556726			
Кадастровый номер:		47:03:0213003:589	

План (чертеж, схема) земельного участка



Масштаб 1:20000

Условные обозначения:

полное наименование должности	 ДОКУМЕНТ ПОДПИСАН ЭЛЕКТРОННОЙ ПОДПИСЬЮ	инициалы, фамилия
	Сертификат: 00ВВ056В7401СВ38D2В3576АСDC8425108 Владелец: ФЕДЕРАЛЬНАЯ СЛУЖБА ГОСУДАРСТВЕННОЙ РЕГИСТРАЦИИ, КАДАСТРА И КАРТОГРАФИИ Действителен: с 27.06.2023 по 19.09.2024	

Выписка из Единого государственного реестра недвижимости об объекте недвижимости

Описание местоположения земельного участка

Земельный участок			
вид объекта недвижимости			
Лист № 1 раздела 3.1	Всего листов раздела 3.1: 4	Всего разделов: 8	Всего листов выписки: 21
29.09.2023г. № КУВИ-001/2023-221556726			
Кадастровый номер:		47:03:0213003:589	

Описание местоположения границ земельного участка							
№ п/п	Номер точки		Дирекционный угол	Горизонтальное проложение, м	Описание закрепления на местности	Кадастровые номера смежных участков	Сведения об адресах правообладателей смежных земельных участков
	начальная	конечная					
1	2	3	4	5	6	7	8
1	1.1.1	1.1.2	22°31.9'	15.32	данные отсутствуют	данные отсутствуют	данные отсутствуют
2	1.1.2	1.1.3	92°30.2'	39.61	данные отсутствуют	данные отсутствуют	данные отсутствуют
3	1.1.3	1.1.4	114°24.2'	33.55	данные отсутствуют	данные отсутствуют	данные отсутствуют
4	1.1.4	1.1.5	89°43.5'	37.52	данные отсутствуют	данные отсутствуют	данные отсутствуют
5	1.1.5	1.1.6	41°43.0'	53.08	данные отсутствуют	данные отсутствуют	данные отсутствуют
6	1.1.6	1.1.7	359°17.9'	26.16	данные отсутствуют	данные отсутствуют	данные отсутствуют
7	1.1.7	1.1.8	124°8.7'	30.41	данные отсутствуют	данные отсутствуют	данные отсутствуют
8	1.1.8	1.1.9	51°51.5'	7.93	данные отсутствуют	данные отсутствуют	данные отсутствуют
9	1.1.9	1.1.10	51°53.5'	23.58	данные отсутствуют	данные отсутствуют	данные отсутствуют
10	1.1.10	1.1.11	76°54.1'	44.3	данные отсутствуют	данные отсутствуют	данные отсутствуют
11	1.1.11	1.1.12	56°7.0'	40.23	данные отсутствуют	данные отсутствуют	данные отсутствуют
12	1.1.12	1.1.13	38°37.7'	64.94	данные отсутствуют	данные отсутствуют	данные отсутствуют
13	1.1.13	1.1.14	106°47.9'	66.3	данные отсутствуют	данные отсутствуют	данные отсутствуют
14	1.1.14	1.1.15	176°25.1'	47.39	данные отсутствуют	данные отсутствуют	данные отсутствуют
15	1.1.15	1.1.16	162°9.4'	38.54	данные отсутствуют	данные отсутствуют	данные отсутствуют
16	1.1.16	1.1.17	189°26.9'	65.55	данные отсутствуют	данные отсутствуют	данные отсутствуют
17	1.1.17	1.1.18	238°55.6'	27.03	данные отсутствуют	данные отсутствуют	данные отсутствуют
18	1.1.18	1.1.19	223°18.1'	23.61	данные отсутствуют	данные отсутствуют	данные отсутствуют
19	1.1.19	1.1.20	232°16.5'	42.1	данные отсутствуют	данные отсутствуют	данные отсутствуют
20	1.1.20	1.1.21	258°48.6'	84.56	данные отсутствуют	данные отсутствуют	данные отсутствуют
21	1.1.21	1.1.22	233°3.3'	54.9	данные отсутствуют	данные отсутствуют	данные отсутствуют
22	1.1.22	1.1.23	184°30.4'	13.87	данные отсутствуют	данные отсутствуют	данные отсутствуют



ДОКУМЕНТ ПОДПИСАН
ЭЛЕКТРОННОЙ ПОДПИСЬЮ

Сертификат: 00BV056B7401CB38D2B3576ACDC8425108

Владелец: ФЕДЕРАЛЬНАЯ СЛУЖБА ГОСУДАРСТВЕННОЙ

РЕГИСТРАЦИИ, КАДАСТРА И КАРТОГРАФИИ

Действителен: с 27.06.2023 по 19.09.2024

полное наименование должности

инициалы, фамилия

Земельный участок

вид объекта недвижимости

Лист № 2 раздела 3.1

Всего листов раздела 3.1: 4

Всего разделов: 8

Всего листов выписки: 21

29.09.2023г. № КУВИ-001/2023-221556726

Кадастровый номер:

47:03:0213003:589

1	2	3	4	5	6	7	8
23	1.1.23	1.1.24	120°53.6`	47.52	данные отсутствуют	данные отсутствуют	данные отсутствуют
24	1.1.24	1.1.25	116°40.5`	46.6	данные отсутствуют	данные отсутствуют	данные отсутствуют
25	1.1.25	1.1.26	169°10.3`	21.98	данные отсутствуют	данные отсутствуют	данные отсутствуют
26	1.1.26	1.1.27	206°53.5`	36.01	данные отсутствуют	данные отсутствуют	данные отсутствуют
27	1.1.27	1.1.28	196°38.5`	32.75	данные отсутствуют	данные отсутствуют	данные отсутствуют
28	1.1.28	1.1.29	186°44.3`	30	данные отсутствуют	данные отсутствуют	данные отсутствуют
29	1.1.29	1.1.30	165°24.2`	15.63	данные отсутствуют	данные отсутствуют	данные отсутствуют
30	1.1.30	1.1.31	118°50.8`	15.5	данные отсутствуют	данные отсутствуют	данные отсутствуют
31	1.1.31	1.1.32	77°39.7`	29.62	данные отсутствуют	данные отсутствуют	данные отсутствуют
32	1.1.32	1.1.33	119°10.0`	14.38	данные отсутствуют	данные отсутствуют	данные отсутствуют
33	1.1.33	1.1.34	175°58.0`	49.33	данные отсутствуют	данные отсутствуют	данные отсутствуют
34	1.1.34	1.1.35	192°7.6`	77.79	данные отсутствуют	данные отсутствуют	данные отсутствуют
35	1.1.35	1.1.36	208°8.2`	77	данные отсутствуют	данные отсутствуют	данные отсутствуют
36	1.1.36	1.1.37	164°23.2`	26.53	данные отсутствуют	данные отсутствуют	данные отсутствуют
37	1.1.37	1.1.38	137°53.2`	34.12	данные отсутствуют	данные отсутствуют	данные отсутствуют
38	1.1.38	1.1.39	191°14.1`	116.61	данные отсутствуют	данные отсутствуют	данные отсутствуют
39	1.1.39	1.1.40	228°15.4`	10.45	данные отсутствуют	данные отсутствуют	данные отсутствуют
40	1.1.40	1.1.41	208°34.1`	44.27	данные отсутствуют	данные отсутствуют	данные отсутствуют
41	1.1.41	1.1.42	231°58.7`	30.15	данные отсутствуют	данные отсутствуют	данные отсутствуют
42	1.1.42	1.1.43	257°21.7`	56.26	данные отсутствуют	данные отсутствуют	данные отсутствуют
43	1.1.43	1.1.44	227°53.2`	56.44	данные отсутствуют	данные отсутствуют	данные отсутствуют
44	1.1.44	1.1.45	218°11.0`	39.2	данные отсутствуют	данные отсутствуют	данные отсутствуют
45	1.1.45	1.1.46	182°31.4`	43.15	данные отсутствуют	данные отсутствуют	данные отсутствуют
46	1.1.46	1.1.47	170°18.5`	141.78	данные отсутствуют	данные отсутствуют	данные отсутствуют
47	1.1.47	1.1.48	177°14.8`	48.71	данные отсутствуют	данные отсутствуют	данные отсутствуют
48	1.1.48	1.1.49	220°8.6`	53.45	данные отсутствуют	данные отсутствуют	данные отсутствуют
49	1.1.49	1.1.50	272°44.0`	113.22	данные отсутствуют	данные отсутствуют	данные отсутствуют
50	1.1.50	1.1.51	292°54.7`	44.7	данные отсутствуют	данные отсутствуют	данные отсутствуют
51	1.1.51	1.1.52	311°58.9`	26.99	данные отсутствуют	данные отсутствуют	данные отсутствуют



ДОКУМЕНТ ПОДПИСАН
ЭЛЕКТРОННОЙ ПОДПИСЬЮ

Сертификат: 00BV056B7401CB38D2B3576ACDC8425108

Владелец: ФЕДЕРАЛЬНАЯ СЛУЖБА ГОСУДАРСТВЕННОЙ

РЕГИСТРАЦИИ, КАДАСТРА И КАРТОГРАФИИ

Действителен: с 27.06.2023 по 19.09.2024

полное наименование должности

инициалы, фамилия

Земельный участок

вид объекта недвижимости

Лист № 3 раздела 3.1

Всего листов раздела 3.1: 4

Всего разделов: 8

Всего листов выписки: 21

29.09.2023г. № КУВИ-001/2023-221556726

Кадастровый номер:

47:03:0213003:589

1	2	3	4	5	6	7	8
52	1.1.52	1.1.53	340°38.3'	102.22	данные отсутствуют	данные отсутствуют	данные отсутствуют
53	1.1.53	1.1.54	351°25.9'	48.19	данные отсутствуют	данные отсутствуют	данные отсутствуют
54	1.1.54	1.1.55	23°4.7'	15.08	данные отсутствуют	данные отсутствуют	данные отсутствуют
55	1.1.55	1.1.56	114°30.6'	15.84	данные отсутствуют	47:03:0214002:57	адрес отсутствует
56	1.1.56	1.1.57	114°29.3'	9.38	данные отсутствуют	47:03:0214002:57	адрес отсутствует
57	1.1.57	1.1.58	60°56.7'	37.48	данные отсутствуют	47:03:0214002:57	адрес отсутствует
58	1.1.58	1.1.59	63°50.2'	46.58	данные отсутствуют	47:03:0214002:57	адрес отсутствует
59	1.1.59	1.1.60	31°35.1'	197.28	данные отсутствуют	47:03:0214002:57	адрес отсутствует
60	1.1.60	1.1.61	30°18.6'	56.21	данные отсутствуют	47:03:0214002:57	адрес отсутствует
61	1.1.61	1.1.62	34°46.9'	62.5	данные отсутствуют	47:03:0214002:57	адрес отсутствует
62	1.1.62	1.1.63	49°1.6'	52.66	данные отсутствуют	47:03:0214002:57	адрес отсутствует
63	1.1.63	1.1.64	1°51.5'	74.89	данные отсутствуют	47:03:0214002:57	адрес отсутствует
64	1.1.64	1.1.65	1°44.2'	104.58	данные отсутствуют	47:03:0214002:57	адрес отсутствует
65	1.1.65	1.1.66	351°4.2'	16.81	данные отсутствуют	47:03:0214002:57	адрес отсутствует
66	1.1.66	1.1.67	347°12.2'	169.4	данные отсутствуют	47:03:0214002:57	адрес отсутствует
67	1.1.67	1.1.68	339°0.2'	112.03	данные отсутствуют	47:03:0214002:57	адрес отсутствует
68	1.1.68	1.1.69	324°52.2'	7.51	данные отсутствуют	47:03:0214002:57	адрес отсутствует
69	1.1.69	1.1.70	343°11.6'	14.91	данные отсутствуют	данные отсутствуют	данные отсутствуют
70	1.1.70	1.1.71	350°40.7'	7.41	данные отсутствуют	данные отсутствуют	данные отсутствуют
71	1.1.71	1.1.72	15°6.8'	10.32	данные отсутствуют	данные отсутствуют	данные отсутствуют
72	1.1.72	1.1.73	342°42.1'	13.39	данные отсутствуют	данные отсутствуют	данные отсутствуют
73	1.1.73	1.1.74	305°28.3'	80.1	данные отсутствуют	данные отсутствуют	данные отсутствуют
74	1.1.74	1.1.1	286°54.4'	18.02	данные отсутствуют	данные отсутствуют	данные отсутствуют
75	1.2.75	1.2.76	151°47.8'	40.69	данные отсутствуют	данные отсутствуют	данные отсутствуют
76	1.2.76	1.2.77	200°1.5'	24.27	данные отсутствуют	данные отсутствуют	данные отсутствуют
77	1.2.77	1.2.78	91°24.0'	19.24	данные отсутствуют	данные отсутствуют	данные отсутствуют
78	1.2.78	1.2.79	61°52.8'	27.2	данные отсутствуют	данные отсутствуют	данные отсутствуют
79	1.2.79	1.2.80	359°28.7'	26.36	данные отсутствуют	данные отсутствуют	данные отсутствуют
80	1.2.80	1.2.81	1°15.0'	32.54	данные отсутствуют	данные отсутствуют	данные отсутствуют



ДОКУМЕНТ ПОДПИСАН
ЭЛЕКТРОННОЙ ПОДПИСЬЮ

Сертификат: 00ВВ056В7401СВ38D2В3576АСDC8425108

Владелец: ФЕДЕРАЛЬНАЯ СЛУЖБА ГОСУДАРСТВЕННОЙ

РЕГИСТРАЦИИ, КАДАСТРА И КАРТОГРАФИИ

Действителен: с 27.06.2023 по 19.09.2024

полное наименование должности

инициалы, фамилия

Земельный участок							
вид объекта недвижимости							
Лист № 4 раздела 3.1		Всего листов раздела 3.1: 4			Всего разделов: 8		Всего листов выписки: 21
29.09.2023г. № КУВИ-001/2023-221556726							
Кадастровый номер:				47:03:0213003:589			
1	2	3	4	5	6	7	8
81	1.2.81	1.2.82	33°7.1'	13.05	данные отсутствуют	данные отсутствуют	данные отсутствуют
82	1.2.82	1.2.83	313°51.9'	17.13	данные отсутствуют	данные отсутствуют	данные отсутствуют
83	1.2.83	1.2.75	234°23.0'	60.75	данные отсутствуют	данные отсутствуют	данные отсутствуют

полное наименование должности	 <p>ДОКУМЕНТ ПОДПИСАН ЭЛЕКТРОННОЙ ПОДПИСЬЮ</p> <p>Сертификат: 00ВВ056В7401СВ38D2В3576АСDC8425108</p> <p>Владелец: ФЕДЕРАЛЬНАЯ СЛУЖБА ГОСУДАРСТВЕННОЙ РЕГИСТРАЦИИ, КАДАСТРА И КАРТОГРАФИИ</p> <p>Действителен: с 27.06.2023 по 19.09.2024</p>	инициалы, фамилия

Выписка из Единого государственного реестра недвижимости об объекте недвижимости

Описание местоположения земельного участка

Земельный участок			
вид объекта недвижимости			
Лист № 1 раздела 3.2	Всего листов раздела 3.2: 4	Всего разделов: 8	Всего листов выписки: 21
29.09.2023г. № КУВИ-001/2023-221556726			
Кадастровый номер:		47:03:0213003:589	

Сведения о характерных точках границы земельного участка				
Система координат МСК кадастрового округа				
Номер точки	Координаты, м		Описание закрепления на местности	Средняя квадратичная погрешность определения координат характерных точек границ земельного участка, м
	X	Y		
1	2	3	4	5
1	547852.95	2202414.75	Долговременный межевой знак	0.2
2	547867.1	2202420.62	Долговременный межевой знак	0.2
3	547865.37	2202460.19	Долговременный межевой знак	0.2
4	547851.51	2202490.74	Долговременный межевой знак	0.2
5	547851.69	2202528.26	Долговременный межевой знак	0.2
6	547891.31	2202563.58	Долговременный межевой знак	0.2
7	547917.47	2202563.26	Долговременный межевой знак	0.2
8	547900.4	2202588.43	Долговременный межевой знак	0.2
9	547905.3	2202594.67	Долговременный межевой знак	0.2
10	547919.85	2202613.22	Долговременный межевой знак	0.2
11	547929.89	2202656.37	Долговременный межевой знак	0.2
12	547952.32	2202689.77	Долговременный межевой знак	0.2
13	548003.05	2202730.31	Долговременный межевой знак	0.2
14	547983.89	2202793.78	Долговременный межевой знак	0.2
15	547936.59	2202796.74	Долговременный межевой знак	0.2
16	547899.9	2202808.55	Долговременный межевой знак	0.2
17	547835.24	2202797.79	Долговременный межевой знак	0.2
18	547821.29	2202774.64	Долговременный межевой знак	0.2
19	547804.11	2202758.45	Долговременный межевой знак	0.2
20	547778.35	2202725.15	Долговременный межевой знак	0.2
21	547761.94	2202642.2	Долговременный межевой знак	0.2
22	547728.94	2202598.32	Долговременный межевой знак	0.2

полное наименование должности		ДОКУМЕНТ ПОДПИСАН	инициалы, фамилия
		ЭЛЕКТРОННОЙ ПОДПИСЬЮ	
	Сертификат: 00ВВ056В7401СВ38D2В3576АСDC8425108		
	Владелец: ФЕДЕРАЛЬНАЯ СЛУЖБА ГОСУДАРСТВЕННОЙ		
	РЕГИСТРАЦИИ, КАДАСТРА И КАРТОГРАФИИ		
	Действителен: с 27.06.2023 по 19.09.2024		

Земельный участок

вид объекта недвижимости

Лист № 2 раздела 3.2

Всего листов раздела 3.2: 4

Всего разделов: 8

Всего листов выписки: 21

29.09.2023г. № КУВИ-001/2023-221556726

Кадастровый номер:

47:03:0213003:589

1	2	3	4	5
23	547715.11	2202597.23	Долговременный межевой знак	0.2
24	547690.71	2202638.01	Долговременный межевой знак	0.2
25	547669.79	2202679.65	Долговременный межевой знак	0.2
26	547648.2	2202683.78	Долговременный межевой знак	0.2
27	547616.08	2202667.49	Долговременный межевой знак	0.2
28	547584.7	2202658.11	Долговременный межевой знак	0.2
29	547554.91	2202654.59	Долговременный межевой знак	0.2
30	547539.78	2202658.53	Долговременный межевой знак	0.2
31	547532.3	2202672.11	Долговременный межевой знак	0.2
32	547538.63	2202701.05	Долговременный межевой знак	0.2
33	547531.62	2202713.61	Долговременный межевой знак	0.2
34	547482.41	2202717.08	Долговременный межевой знак	0.2
35	547406.36	2202700.74	Долговременный межевой знак	0.2
36	547338.46	2202664.43	Долговременный межевой знак	0.2
37	547312.91	2202671.57	Долговременный межевой знак	0.2
38	547287.6	2202694.45	Долговременный межевой знак	0.2
39	547173.22	2202671.73	Долговременный межевой знак	0.2
40	547166.26	2202663.93	Долговременный межевой знак	0.2
41	547127.38	2202642.76	Долговременный межевой знак	0.2
42	547108.81	2202619.01	Долговременный межевой знак	0.2
43	547096.5	2202564.11	Долговременный межевой знак	0.2
44	547058.65	2202522.24	Долговременный межевой знак	0.2
45	547027.84	2202498.01	Долговременный межевой знак	0.2
46	546984.73	2202496.11	Долговременный межевой знак	0.2
47	546844.97	2202519.98	Долговременный межевой знак	0.2
48	546796.32	2202522.32	Долговременный межевой знак	0.2
49	546755.46	2202487.86	Долговременный межевой знак	0.2
50	546760.86	2202374.77	Долговременный межевой знак	0.2
51	546778.26	2202333.6	Долговременный межевой знак	0.2



ДОКУМЕНТ ПОДПИСАН
ЭЛЕКТРОННОЙ ПОДПИСЬЮ

Сертификат: 00BV056B7401CB38D2B3576ACDC8425108

Владелец: ФЕДЕРАЛЬНАЯ СЛУЖБА ГОСУДАРСТВЕННОЙ

РЕГИСТРАЦИИ, КАДАСТРА И КАРТОГРАФИИ

Действителен: с 27.06.2023 по 19.09.2024

полное наименование должности

инициалы, фамилия

Земельный участок

вид объекта недвижимости

Лист № 3 раздела 3.2

Всего листов раздела 3.2: 4

Всего разделов: 8

Всего листов выписки: 21

29.09.2023г. № КУВИ-001/2023-221556726

Кадастровый номер:

47:03:0213003:589

1	2	3	4	5
52	546796.31	2202313.54	Долговременный межевой знак	0.2
53	546892.75	2202279.65	Долговременный межевой знак	0.2
54	546940.4	2202272.47	Долговременный межевой знак	0.2
55	546954.27	2202278.38	Долговременный межевой знак	0.2
56	546947.7	2202292.79	Долговременный межевой знак	0.2
57	546943.81	2202301.33	Долговременный межевой знак	0.2
58	546962.01	2202334.09	Долговременный межевой знак	0.2
59	546982.55	2202375.9	Долговременный межевой знак	0.2
60	547150.61	2202479.23	Долговременный межевой знак	0.2
61	547199.14	2202507.6	Долговременный межевой знак	0.2
62	547250.47	2202543.25	Долговременный межевой знак	0.2
63	547285	2202583.01	Долговременный межевой знак	0.2
64	547359.85	2202585.44	Долговременный межевой знак	0.2
65	547464.38	2202588.61	Долговременный межевой знак	0.2
66	547480.99	2202586	Долговременный межевой знак	0.2
67	547646.18	2202548.48	Долговременный межевой знак	0.2
68	547750.77	2202508.34	Долговременный межевой знак	0.2
69	547756.91	2202504.02	Долговременный межевой знак	0.2
70	547771.18	2202499.71	Долговременный межевой знак	0.2
71	547778.49	2202498.51	Долговременный межевой знак	0.2
72	547788.45	2202501.2	Долговременный межевой знак	0.2
73	547801.23	2202497.22	Долговременный межевой знак	0.2
74	547847.71	2202431.99	Долговременный межевой знак	0.2
1	547852.95	2202414.75	Долговременный межевой знак	0.2
1	547885.29	2202647.27	Долговременный межевой знак	0.2
2	547849.43	2202666.5	Долговременный межевой знак	0.2
3	547826.63	2202658.19	Долговременный межевой знак	0.2
4	547826.16	2202677.42	Долговременный межевой знак	0.2
5	547838.98	2202701.41	Долговременный межевой знак	0.2



ДОКУМЕНТ ПОДПИСАН
ЭЛЕКТРОННОЙ ПОДПИСЬЮ

Сертификат: 00BV056B7401CB38D2B3576ACDC8425108

Владелец: ФЕДЕРАЛЬНАЯ СЛУЖБА ГОСУДАРСТВЕННОЙ

РЕГИСТРАЦИИ, КАДАСТРА И КАРТОГРАФИИ

Действителен: с 27.06.2023 по 19.09.2024

полное наименование должности

инициалы, фамилия

Земельный участок				
вид объекта недвижимости				
Лист № 4 раздела 3.2	Всего листов раздела 3.2: 4		Всего разделов: 8	Всего листов выписки: 21
29.09.2023г. № КУВИ-001/2023-221556726				
Кадастровый номер:		47:03:0213003:589		
1	2	3	4	5
6	547865.34	2202701.17	Долговременный межевой знак	0.2
7	547897.87	2202701.88	Долговременный межевой знак	0.2
8	547908.8	2202709.01	Долговременный межевой знак	0.2
9	547920.67	2202696.66	Долговременный межевой знак	0.2
1	547885.29	2202647.27	Долговременный межевой знак	0.2

полное наименование должности		ДОКУМЕНТ ПОДПИСАН ЭЛЕКТРОННОЙ ПОДПИСЬЮ	инициалы, фамилия
	Сертификат: 00ВВ056В7401СВ38D2В3576АСDС8425108 Владелец: ФЕДЕРАЛЬНАЯ СЛУЖБА ГОСУДАРСТВЕННОЙ РЕГИСТРАЦИИ, КАДАСТРА И КАРТОГРАФИИ Действителен: с 27.06.2023 по 19.09.2024		


Выписка из Единого государственного реестра недвижимости об объекте недвижимости
Сведения о частях земельного участка

Земельный участок			
вид объекта недвижимости			
Лист № 1 раздела 4	Всего листов раздела 4: 2	Всего разделов: 8	Всего листов выписки: 21
29.09.2023г. № КУВИ-001/2023-221556726			
Кадастровый номер:		47:03:0213003:589	

План (чертеж, схема) части земельного участка Учетный номер части: 47:03:0213003:589/1



Масштаб 1:10000 Условные обозначения:

полное наименование должности	 ДОКУМЕНТ ПОДПИСАН ЭЛЕКТРОННОЙ ПОДПИСЬЮ	инициалы, фамилия
	Сертификат: 00ВВ056В7401СВ38D2В3576АСDС8425108 Владелец: ФЕДЕРАЛЬНАЯ СЛУЖБА ГОСУДАРСТВЕННОЙ РЕГИСТРАЦИИ, КАДАСТРА И КАРТОГРАФИИ Действителен: с 27.06.2023 по 19.09.2024	

Земельный участок

вид объекта недвижимости

Лист № 2 раздела 4

Всего листов раздела 4: 2

Всего разделов: 8

Всего листов выписки: 21

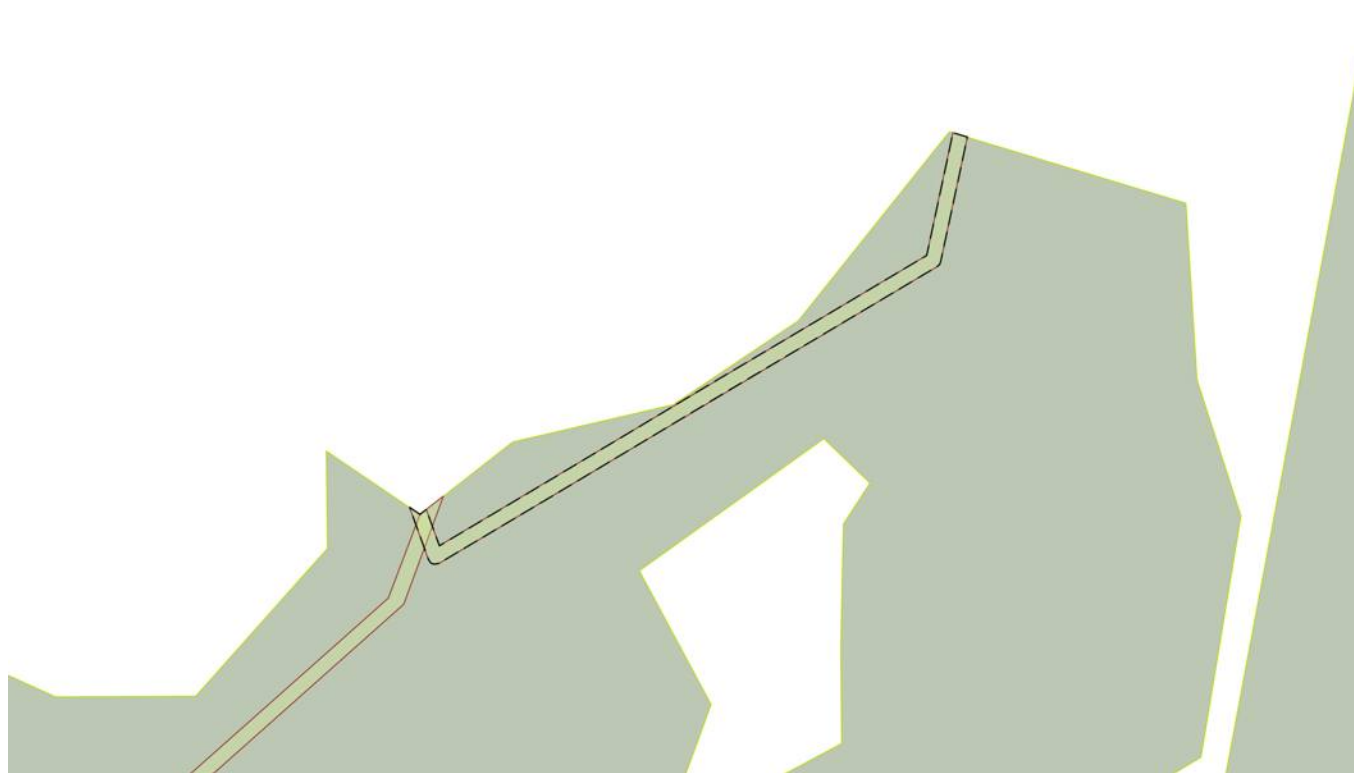
29.09.2023г. № КУВИ-001/2023-221556726

Кадастровый номер:

47:03:0213003:589

План (чертеж, схема) части земельного участка

Учетный номер части: 47:03:0213003:589/2



Масштаб 1:2000

Условные обозначения:

ДОКУМЕНТ ПОДПИСАН
ЭЛЕКТРОННОЙ ПОДПИСЬЮ

Сертификат: 00ВВ056В7401СВ38D2В3576АСDC8425108

Владелец: ФЕДЕРАЛЬНАЯ СЛУЖБА ГОСУДАРСТВЕННОЙ
РЕГИСТРАЦИИ, КАДАСТРА И КАРТОГРАФИИ
Действителен: с 27.06.2023 по 19.09.2024

полное наименование должности

инициалы, фамилия

Выписка из Единого государственного реестра недвижимости об объекте недвижимости
Сведения о частях земельного участка

Земельный участок			
вид объекта недвижимости			
Лист № 1 раздела 4.1	Всего листов раздела 4.1: 1	Всего разделов: 8	Всего листов выписки: 21
29.09.2023г. № КУВИ-001/2023-221556726			
Кадастровый номер:		47:03:0213003:589	
Учетный номер части	Площадь, м2	Содержание ограничения в использовании или ограничения права на объект недвижимости или обременения объекта недвижимости	
1	2	3	
47:03:0213003:589/1	5873	вид ограничения (обременения): публичный сервитут; Срок действия: не установлен; Содержание ограничения (обременения): часть земельного участка образована в целях обеспечения доступом к землям общего пользования (право прохода, проезда)	
47:03:0213003:589/2	809	вид ограничения (обременения): ограничения прав на земельный участок, предусмотренные статьей 56 Земельного кодекса Российской Федерации; Срок действия: не установлен; реквизиты документа-основания: постановление Правительства РФ "О порядке установления охранных зон объектов электросетевого хозяйства и особых условий использования земельных участков, расположенных в границах таких зон" от 24.02.2009 № 160 выдан: Правительство РФ; Содержание ограничения (обременения): При установлении охранной зоны предусматриваются определенные ограничения в использовании территории, которые регламентируются Постановлением Правительства РФ от 24 февраля 2009 г. N 160 "О порядке установления охранных зон объектов электросетевого хозяйства и особых условий использования земельных участков, расположенных в границах таких зон".; Реестровый номер границы: 47:03-6.1293; Вид объекта реестра границ: Зона с особыми условиями использования территории; Вид зоны по документу: Охранная зона объекта электросетевого хозяйства - ВЛ-0,4 кВ от ТП-691 в п.Синево; Тип зоны: Охранная зона инженерных коммуникаций; Номер: 030150	

полное наименование должности	 ДОКУМЕНТ ПОДПИСАН ЭЛЕКТРОННОЙ ПОДПИСЬЮ	инициалы, фамилия
	Сертификат: 00BV056B7401CB38D2B3576ACDC8425108 Владелец: ФЕДЕРАЛЬНАЯ СЛУЖБА ГОСУДАРСТВЕННОЙ РЕГИСТРАЦИИ, КАДАСТРА И КАРТОГРАФИИ Действителен: с 27.06.2023 по 19.09.2024	

Выписка из Единого государственного реестра недвижимости об объекте недвижимости

Сведения о частях земельного участка

Земельный участок			
вид объекта недвижимости			
Лист № 1 раздела 4.2	Всего листов раздела 4.2: 4	Всего разделов: 8	Всего листов выписки: 21
29.09.2023г. № КУВИ-001/2023-221556726			
Кадастровый номер:		47:03:0213003:589	

Сведения о характерных точках границы части (частей) земельного участка				
Учетный номер части: 47:03:0213003:589/1				
Система координат МСК кадастрового округа				
Номер точки	Координаты, м		Описание закрепления на местности	Средняя квадратичная погрешность определения координат характерных точек границ земельного участка, м
	X	Y		
1	2	3	4	5
1	547900.4	2202588.43	Закрепление отсутствует	0.2
2	547905.3	2202594.67	Закрепление отсутствует	0.2
3	547876.34	2202584.07	Закрепление отсутствует	0.2
4	547815.45	2202515.64	Закрепление отсутствует	0.2
5	547805.39	2202510.36	Закрепление отсутствует	0.2
6	547794.01	2202509.2	Закрепление отсутствует	0.2
7	547767.46	2202512.34	Закрепление отсутствует	0.2
8	547749.49	2202519.59	Закрепление отсутствует	0.2
9	547648.11	2202556.5	Закрепление отсутствует	0.2
10	547464.23	2202599.53	Закрепление отсутствует	0.2
11	547280.88	2202590.75	Закрепление отсутствует	0.2
12	547238.96	2202549.61	Закрепление отсутствует	0.2
13	547073.6	2202443.5	Закрепление отсутствует	0.2
14	546976.39	2202384.71	Закрепление отсутствует	0.2
15	546935.08	2202304.65	Закрепление отсутствует	0.2
16	546936.47	2202299.46	Закрепление отсутствует	0.2
17	546947.7	2202292.79	Закрепление отсутствует	0.2
18	546943.81	2202301.33	Закрепление отсутствует	0.2
19	546940.32	2202303.91	Закрепление отсутствует	0.2
20	546980.72	2202381.25	Закрепление отсутствует	0.2
21	547076.69	2202439.13	Закрепление отсутствует	0.2

полное наименование должности	 ДОКУМЕНТ ПОДПИСАН ЭЛЕКТРОННОЙ ПОДПИСЬЮ	инициалы, фамилия
	Сертификат: 00BV056B7401CB38D2B3576ACDC8425108 Владелец: ФЕДЕРАЛЬНАЯ СЛУЖБА ГОСУДАРСТВЕННОЙ РЕГИСТРАЦИИ, КАДАСТРА И КАРТОГРАФИИ Действителен: с 27.06.2023 по 19.09.2024	

Земельный участок				
вид объекта недвижимости				
Лист № 2 раздела 4.2		Всего листов раздела 4.2: 4		Всего разделов: 8
Всего листов выписки: 21				
29.09.2023г. № КУВИ-001/2023-221556726				
Кадастровый номер:			47:03:0213003:589	
1	2	3	4	5
22	547241.92	2202544.83	Закрепление отсутствует	0.2
23	547282.66	2202585.39	Закрепление отсутствует	0.2
24	547464.37	2202593.8	Закрепление отсутствует	0.2
25	547646.92	2202551.09	Закрепление отсутствует	0.2
26	547748	2202515.8	Закрепление отсутствует	0.2
27	547766.8	2202507.72	Закрепление отсутствует	0.2
28	547795.66	2202504.59	Закрепление отсутствует	0.2
29	547807.04	2202506.24	Закрепление отсутствует	0.2
30	547817.43	2202511.84	Закрепление отсутствует	0.2
31	547877.95	2202579.95	Закрепление отсутствует	0.2
1	547900.4	2202588.43	Закрепление отсутствует	0.2



ДОКУМЕНТ ПОДПИСАН
ЭЛЕКТРОННОЙ ПОДПИСЬЮ

Сертификат: 00ВВ056В7401СВ38D2В3576АСDC8425108

Владелец: ФЕДЕРАЛЬНАЯ СЛУЖБА ГОСУДАРСТВЕННОЙ
РЕГИСТРАЦИИ, КАДАСТРА И КАРТОГРАФИИ
Действителен: с 27.06.2023 по 19.09.2024

полное наименование должности

инициалы, фамилия

Земельный участок			
вид объекта недвижимости			

Лист № 3 раздела 4.2	Всего листов раздела 4.2: 4	Всего разделов: 8	Всего листов выписки: 21
----------------------	-----------------------------	-------------------	--------------------------

29.09.2023г. № КУВИ-001/2023-221556726

Кадастровый номер:	47:03:0213003:589
--------------------	-------------------

Сведения о характерных точках границы части (частей) земельного участка

Учетный номер части: 47:03:0213003:589/2

Система координат

Номер точки	Координаты, м		Описание закрепления на местности	Средняя квадратичная погрешность определения координат характерных точек границ земельного участка, м
	X	Y		
1	2	3	4	5
1	547900.4	2202588.43	-	-
2	547901.71	2202590.1	-	-
3	547891.98	2202593.61	-	-
4	547908.39	2202621.22	-	-
5	547923.31	2202646.16	-	-
6	547936.8	2202668.64	-	-
7	547951.9	2202694.1	-	-
8	547969.85	2202724.25	-	-
9	547995.91	2202729.85	-	-
10	548002.76	2202731.28	-	-
11	548001.6	2202735.13	-	-
12	547995.09	2202733.77	-	-
13	547968.16	2202727.98	-	-
14	547967.39	2202727.69	-	-
15	547966.86	2202727.05	-	-
16	547948.46	2202696.15	-	-
17	547933.37	2202670.69	-	-
18	547919.87	2202648.21	-	-
19	547904.96	2202623.27	-	-
20	547887.31	2202593.57	-	-
21	547887.01	2202592.2	-	-
22	547887.39	2202591.28	-	-
23	547888.35	2202590.67	-	-
24	547902.29	2202585.64	-	-



ДОКУМЕНТ ПОДПИСАН
ЭЛЕКТРОННОЙ ПОДПИСЬЮ

Сертификат: 00ВВ056В7401СВ38D2В3576АСDC8425108

Владелец: ФЕДЕРАЛЬНАЯ СЛУЖБА ГОСУДАРСТВЕННОЙ

РЕГИСТРАЦИИ, КАДАСТРА И КАРТОГРАФИИ

Действителен: с 27.06.2023 по 19.09.2024

полное наименование должности

инициалы, фамилия

Земельный участок				
вид объекта недвижимости				
Лист № 4 раздела 4.2	Всего листов раздела 4.2: 4		Всего разделов: 8	
29.09.2023г. № КУВИ-001/2023-221556726				
Кадастровый номер:			47:03:0213003:589	
1	2	3	4	5
25	547900.4	2202588.43	-	-

полное наименование должности		ДОКУМЕНТ ПОДПИСАН	инициалы, фамилия
		ЭЛЕКТРОННОЙ ПОДПИСЬЮ	
Сертификат: 00ВВ056В7401СВ38D2В3576АСDС8425108			
Владелец: ФЕДЕРАЛЬНАЯ СЛУЖБА ГОСУДАРСТВЕННОЙ			
РЕГИСТРАЦИИ, КАДАСТРА И КАРТОГРАФИИ			
Действителен: с 27.06.2023 по 19.09.2024			

Филиал публично-правовой компании "Роскадастр" по Ленинградской области
полное наименование органа регистрации прав
Выписка из Единого государственного реестра недвижимости об объекте недвижимости

Сведения о характеристиках объекта недвижимости

На основании запроса от 29.09.2023, поступившего на рассмотрение 29.09.2023, сообщаем, что согласно записям Единого государственного реестра недвижимости:

Раздел 1 Лист 1

Земельный участок			
вид объекта недвижимости			
Лист № 1 раздела 1	Всего листов раздела 1: 2	Всего разделов: 5	Всего листов выписки: 10
29.09.2023г. № КУВИ-001/2023-221557042			
Кадастровый номер:	47:03:0214002:57		
Номер кадастрового квартала:	47:03:0214002		
Дата присвоения кадастрового номера:	28.11.2012		
Ранее присвоенный государственный учетный номер:	данные отсутствуют		
Местоположение:	Ленинградская область, Приозерский район, Ларионовское сельское поселение, вблизи пос. Марьино		
Площадь:	113400 +/- 172		
Кадастровая стоимость, руб.:	479682		
Кадастровые номера расположенных в пределах земельного участка объектов недвижимости:	данные отсутствуют		
Кадастровые номера объектов недвижимости, из которых образован объект недвижимости:	47:03:0000000:194		
Кадастровые номера образованных объектов недвижимости:	данные отсутствуют		
Категория земель:	Земли сельскохозяйственного назначения		
Виды разрешенного использования:	для сельскохозяйственного использования		
Сведения о кадастровом инженерере:	данные отсутствуют		
Сведения о лесах, водных объектах и об иных природных объектах, расположенных в пределах земельного участка:	данные отсутствуют		
Сведения о том, что земельный участок полностью расположен в границах зоны с особыми условиями использования территории, территории объекта культурного наследия, публичного сервитута:	данные отсутствуют		
Сведения о том, что земельный участок расположен в границах особой экономической зоны, территории опережающего социально-экономического развития, зоны территориального развития в Российской Федерации, игровой зоны:	данные отсутствуют		

полное наименование должности	 ДОКУМЕНТ ПОДПИСАН ЭЛЕКТРОННОЙ ПОДПИСЬЮ	инициалы, фамилия
	Сертификат: 00BV056B7401CB38D2B3576ACDC8425108 Владелец: ФЕДЕРАЛЬНАЯ СЛУЖБА ГОСУДАРСТВЕННОЙ РЕГИСТРАЦИИ, КАДАСТРА И КАРТОГРАФИИ Действителен: с 27.06.2023 по 19.09.2024	

Земельный участок			
вид объекта недвижимости			
Лист № 2 раздела 1	Всего листов раздела 1: 2	Всего разделов: 5	Всего листов выписки: 10
29.09.2023г. № КУВИ-001/2023-221557042			
Кадастровый номер:		47:03:0214002:57	
Сведения о том, что земельный участок расположен в границах особо охраняемой природной территории, охотничьих угодий, лесничеств:		данные отсутствуют	
Сведения о результатах проведения государственного земельного надзора:		данные отсутствуют	
Сведения о расположении земельного участка в границах территории, в отношении которой утвержден проект межевания территории:		данные отсутствуют	
Условный номер земельного участка:		данные отсутствуют	
Сведения о принятии акта и (или) заключении договора, предусматривающих предоставление в соответствии с земельным законодательством исполнительным органом государственным органом власти или органом местного самоуправления, находящегося в государственной или муниципальной собственности земельного участка для строительства наемного дома социального использования или наемного дома коммерческого использования:		данные отсутствуют	
Сведения о том, что земельный участок или земельные участки образованы на основании решения об изъятии земельного участка и (или) расположенного на нем объекта недвижимости для государственных или муниципальных нужд:		данные отсутствуют	
Сведения о том, что земельный участок образован из земель или земельного участка, государственная собственность на которые не разграничена:		данные отсутствуют	
Сведения о наличии земельного спора о местоположении границ земельных участков:		данные отсутствуют	
Статус записи об объекте недвижимости:		Сведения об объекте недвижимости имеют статус "актуальные"	
Особые отметки:		Для данного земельного участка обеспечен доступ посредством земельного участка (земельных участков) с кадастровым номером (кадастровыми номерами): Земли общего пользования. Сведения, необходимые для заполнения раздела: 4 - Сведения о частях земельного участка, отсутствуют.	
Получатель выписки:		Блинова Ирина Викторовна	

	ДОКУМЕНТ ПОДПИСАН ЭЛЕКТРОННОЙ ПОДПИСЬЮ	
Сертификат: 00ВВ056В7401СВ38D2В3576АСDC8425108	Владелец: ФЕДЕРАЛЬНАЯ СЛУЖБА ГОСУДАРСТВЕННОЙ РЕГИСТРАЦИИ, КАДАСТРА И КАРТОГРАФИИ	
полное наименование должности	Действителен: с 27.06.2023 по 19.09.2024	инициалы, фамилия

Выписка из Единого государственного реестра недвижимости об объекте недвижимости
Сведения о зарегистрированных правах

Земельный участок			
вид объекта недвижимости			
Лист № 1 раздела 2	Всего листов раздела 2: 2	Всего разделов: 5	Всего листов выписки: 10
29.09.2023г. № КУВИ-001/2023-221557042			
Кадастровый номер:		47:03:0214002:57	
1	Правообладатель (правообладатели):	1.1	Общество с ограниченной ответственностью "Всеволожские поместья", ИНН: 7805588356
	Сведения о возможности предоставления третьим лицам персональных данных физического лица:	1.1.1	данные отсутствуют
2	Вид, номер, дата и время государственной регистрации права:	2.1	Собственность 47:03:0214002:57-47/051/2021-2 08.12.2021 14:58:09
3	Сведения об осуществлении государственной регистрации сделки, права без необходимого в силу закона согласия третьего лица, органа:	3.1	данные отсутствуют
4	Ограничение прав и обременение объекта недвижимости:	не зарегистрировано	
5	Договоры участия в долевом строительстве:	не зарегистрировано	
6	Заявленные в судебном порядке права требования:	данные отсутствуют	
7	Сведения о возможности предоставления третьим лицам персональных данных физического лица	данные отсутствуют	
8	Сведения о возражении в отношении зарегистрированного права:	данные отсутствуют	
9	Сведения о наличии решения об изъятии объекта недвижимости для государственных и муниципальных нужд:	данные отсутствуют	
10	Сведения о невозможности государственной регистрации без личного участия правообладателя или его законного представителя:	данные отсутствуют	
11	Правопритязания и сведения о наличии поступивших, но не рассмотренных заявлений о проведении государственной регистрации права (перехода, прекращения права), ограничения права или обременения объекта недвижимости, сделки в отношении объекта недвижимости:	отсутствуют	

полное наименование должности	 ДОКУМЕНТ ПОДПИСАН ЭЛЕКТРОННОЙ ПОДПИСЬЮ	инициалы, фамилия
	Сертификат: 00BV056B7401CB38D2B3576ACDC8425108 Владелец: ФЕДЕРАЛЬНАЯ СЛУЖБА ГОСУДАРСТВЕННОЙ РЕГИСТРАЦИИ, КАДАСТРА И КАРТОГРАФИИ Действителен: с 27.06.2023 по 19.09.2024	

Земельный участок			
вид объекта недвижимости			
Лист № 2 раздела 2	Всего листов раздела 2: 2	Всего разделов: 5	Всего листов выписки: 10
29.09.2023г. № КУВИ-001/2023-221557042			
Кадастровый номер:		47:03:0214002:57	
11	Сведения о невозможности государственной регистрации перехода, прекращения, ограничения права на земельный участок из земель сельскохозяйственного назначения:	данные отсутствуют	

полное наименование должности		ДОКУМЕНТ ПОДПИСАН	инициалы, фамилия
		ЭЛЕКТРОННОЙ ПОДПИСЬЮ	
	Сертификат: 00ВВ056В7401СВ38D2В3576АСDС8425108 Владелец: ФЕДЕРАЛЬНАЯ СЛУЖБА ГОСУДАРСТВЕННОЙ РЕГИСТРАЦИИ, КАДАСТРА И КАРТОГРАФИИ Действителен: с 27.06.2023 по 19.09.2024		

Выписка из Единого государственного реестра недвижимости об объекте недвижимости
Описание местоположения земельного участка

Земельный участок			
вид объекта недвижимости			
Лист № 1 раздела 3	Всего листов раздела 3: 1	Всего разделов: 5	Всего листов выписки: 10
29.09.2023г. № КУВИ-001/2023-221557042			
Кадастровый номер:	47:03:0214002:57		

План (чертеж, схема) земельного участка



Масштаб 1:8000	Условные обозначения:	
----------------	-----------------------	--

полное наименование должности	 ДОКУМЕНТ ПОДПИСАН ЭЛЕКТРОННОЙ ПОДПИСЬЮ	инициалы, фамилия
	Сертификат: 00ВВ056В7401СВ38D2В3576АСDС8425108 Владелец: ФЕДЕРАЛЬНАЯ СЛУЖБА ГОСУДАРСТВЕННОЙ РЕГИСТРАЦИИ, КАДАСТРА И КАРТОГРАФИИ Действителен: с 27.06.2023 по 19.09.2024	

Выписка из Единого государственного реестра недвижимости об объекте недвижимости

Описание местоположения земельного участка

Земельный участок			
вид объекта недвижимости			
Лист № 1 раздела 3.1	Всего листов раздела 3.1: 2	Всего разделов: 5	Всего листов выписки: 10
29.09.2023г. № КУВИ-001/2023-221557042			
Кадастровый номер:		47:03:0214002:57	

Описание местоположения границ земельного участка							
№ п/п	Номер точки		Дирекционный угол	Горизонтальное проложение, м	Описание закрепления на местности	Кадастровые номера смежных участков	Сведения об адресах правообладателей смежных земельных участков
	начальная	конечная					
1	2	3	4	5	6	7	8
1	1.1.1	1.1.2	72°1.2'	107.88	межа	данные отсутствуют	данные отсутствуют
2	1.1.2	1.1.3	144°52.2'	7.51	межа	47:03:0213003:589	адрес отсутствует
3	1.1.3	1.1.4	159°0.2'	112.03	межа	47:03:0213003:589	адрес отсутствует
4	1.1.4	1.1.5	167°12.2'	169.4	межа	47:03:0213003:589	адрес отсутствует
5	1.1.5	1.1.6	171°4.2'	16.81	межа	47:03:0213003:589	адрес отсутствует
6	1.1.6	1.1.7	181°44.2'	104.58	межа	47:03:0213003:589	адрес отсутствует
7	1.1.7	1.1.8	181°51.5'	74.89	межа	47:03:0213003:589	адрес отсутствует
8	1.1.8	1.1.9	229°1.6'	52.66	межа	47:03:0213003:589	адрес отсутствует
9	1.1.9	1.1.10	214°46.9'	62.5	межа	47:03:0213003:589	адрес отсутствует
10	1.1.10	1.1.11	210°18.6'	56.21	межа	47:03:0213003:589	адрес отсутствует
11	1.1.11	1.1.12	211°35.1'	197.28	межа	47:03:0213003:589	адрес отсутствует
12	1.1.12	1.1.13	243°50.2'	46.58	межа	47:03:0213003:589	адрес отсутствует
13	1.1.13	1.1.14	240°56.7'	37.48	межа	47:03:0213003:589	адрес отсутствует
14	1.1.14	1.1.15	294°29.3'	9.38	межа	47:03:0213003:589	адрес отсутствует
15	1.1.15	1.1.16	294°30.6'	15.84	межа	47:03:0213003:589	адрес отсутствует
16	1.1.16	1.1.17	22°50.4'	29.6	межа	данные отсутствуют	данные отсутствуют
17	1.1.17	1.1.18	22°32.3'	65.04	межа	данные отсутствуют	данные отсутствуют
18	1.1.18	1.1.19	13°48.0'	87.62	межа	данные отсутствуют	данные отсутствуют
19	1.1.19	1.1.20	358°10.7'	19.51	межа	данные отсутствуют	данные отсутствуют
20	1.1.20	1.1.21	312°4.8'	58.58	межа	данные отсутствуют	данные отсутствуют
21	1.1.21	1.1.22	337°29.5'	25.1	межа	данные отсутствуют	данные отсутствуют
22	1.1.22	1.1.23	359°5.9'	49.59	межа	данные отсутствуют	данные отсутствуют



ДОКУМЕНТ ПОДПИСАН
ЭЛЕКТРОННОЙ ПОДПИСЬЮ

Сертификат: 00BВ056В7401СВ38D2В3576АСDС8425108

Владелец: ФЕДЕРАЛЬНАЯ СЛУЖБА ГОСУДАРСТВЕННОЙ

РЕГИСТРАЦИИ, КАДАСТРА И КАРТОГРАФИИ

Действителен: с 27.06.2023 по 19.09.2024

полное наименование должности

инициалы, фамилия

Земельный участок
вид объекта недвижимости

Лист № 2 раздела 3.1

Всего листов раздела 3.1: 2

Всего разделов: 5

Всего листов выписки: 10

29.09.2023г. № КУВИ-001/2023-221557042

Кадастровый номер:

47:03:0214002:57

1	2	3	4	5	6	7	8
23	1.1.23	1.1.24	33°31.8'	64.61	межа	данные отсутствуют	данные отсутствуют
24	1.1.24	1.1.25	359°8.5'	52.02	межа	данные отсутствуют	данные отсутствуют
25	1.1.25	1.1.26	344°47.5'	31.68	межа	данные отсутствуют	данные отсутствуют
26	1.1.26	1.1.27	3°54.7'	24.48	межа	данные отсутствуют	данные отсутствуют
27	1.1.27	1.1.28	29°1.3'	13.46	межа	данные отсутствуют	данные отсутствуют
28	1.1.28	1.1.29	121°30.2'	16.21	межа	данные отсутствуют	данные отсутствуют
29	1.1.29	1.1.30	79°41.5'	29.95	межа	данные отсутствуют	данные отсутствуют
30	1.1.30	1.1.31	89°17.9'	26.16	межа	данные отсутствуют	данные отсутствуют
31	1.1.31	1.1.32	153°16.1'	38.64	межа	данные отсутствуют	данные отсутствуют
32	1.1.32	1.1.33	137°47.9'	17.52	межа	данные отсутствуют	данные отсутствуют
33	1.1.33	1.1.34	88°11.0'	11.36	межа	данные отсутствуют	данные отсутствуют
34	1.1.34	1.1.35	58°5.2'	28.54	межа	данные отсутствуют	данные отсутствуют
35	1.1.35	1.1.36	23°24.7'	27.81	межа	данные отсутствуют	данные отсутствуют
36	1.1.36	1.1.37	53°32.1'	39.02	межа	данные отсутствуют	данные отсутствуют
37	1.1.37	1.1.38	19°33.1'	33.92	межа	данные отсутствуют	данные отсутствуют
38	1.1.38	1.1.39	358°47.5'	48.36	межа	данные отсутствуют	данные отсутствуют
39	1.1.39	1.1.40	330°30.4'	56.28	межа	данные отсутствуют	данные отсутствуют
40	1.1.40	1.1.41	325°19.6'	48.2	межа	данные отсутствуют	данные отсутствуют
41	1.1.41	1.1.42	19°19.4'	43.88	межа	данные отсутствуют	данные отсутствуют
42	1.1.42	1.1.43	345°11.5'	32.94	межа	данные отсутствуют	данные отсутствуют
43	1.1.43	1.1.44	344°50.9'	40.59	межа	данные отсутствуют	данные отсутствуют
44	1.1.44	1.1.45	255°55.1'	39.41	межа	данные отсутствуют	данные отсутствуют
45	1.1.45	1.1.1	332°34.0'	7.97	межа	данные отсутствуют	данные отсутствуют
46	1.2.46	1.2.47	153°22.9'	23.68	данные отсутствуют	данные отсутствуют	данные отсутствуют
47	1.2.47	1.2.48	67°19.3'	38.93	данные отсутствуют	данные отсутствуют	данные отсутствуют
48	1.2.48	1.2.49	35°2.7'	45.52	данные отсутствуют	данные отсутствуют	данные отсутствуют
49	1.2.49	1.2.50	289°45.4'	20.29	данные отсутствуют	данные отсутствуют	данные отсутствуют
50	1.2.50	1.2.51	248°24.5'	37.45	данные отсутствуют	данные отсутствуют	данные отсутствуют
51	1.2.51	1.2.46	217°46.8'	30.61	данные отсутствуют	данные отсутствуют	данные отсутствуют



ДОКУМЕНТ ПОДПИСАН
ЭЛЕКТРОННОЙ ПОДПИСЬЮ

Сертификат: 00BV056B7401CB38D2B3576ACDC8425108

Владелец: ФЕДЕРАЛЬНАЯ СЛУЖБА ГОСУДАРСТВЕННОЙ

РЕГИСТРАЦИИ, КАДАСТРА И КАРТОГРАФИИ

Действителен: с 27.06.2023 по 19.09.2024

полное наименование должности

инициалы, фамилия

Выписка из Единого государственного реестра недвижимости об объекте недвижимости

Описание местоположения земельного участка

Земельный участок			
вид объекта недвижимости			
Лист № 1 раздела 3.2	Всего листов раздела 3.2: 3	Всего разделов: 5	Всего листов выписки: 10
29.09.2023г. № КУВИ-001/2023-221557042			
Кадастровый номер:		47:03:0214002:57	

Сведения о характерных точках границы земельного участка				
Система координат МСК кадастрового округа				
Номер точки	Координаты, м		Описание закрепления на местности	Средняя квадратичная погрешность определения координат характерных точек границ земельного участка, м
	X	Y		
1	2	3	4	5
1	547723.61	2202401.41	Долговременный межевой знак	0.2
2	547756.91	2202504.02	Долговременный межевой знак	0.2
3	547750.77	2202508.34	Долговременный межевой знак	0.2
4	547646.18	2202548.48	Долговременный межевой знак	0.2
5	547480.99	2202586	Долговременный межевой знак	0.2
6	547464.38	2202588.61	Долговременный межевой знак	0.2
7	547359.85	2202585.44	Долговременный межевой знак	0.2
8	547285	2202583.01	Долговременный межевой знак	0.2
9	547250.47	2202543.25	Долговременный межевой знак	0.2
10	547199.14	2202507.6	Долговременный межевой знак	0.2
11	547150.61	2202479.23	Долговременный межевой знак	0.2
12	546982.55	2202375.9	Долговременный межевой знак	0.2
13	546962.01	2202334.09	Долговременный межевой знак	0.2
14	546943.81	2202301.33	Долговременный межевой знак	0.2
15	546947.7	2202292.79	Долговременный межевой знак	0.2
16	546954.27	2202278.38	Долговременный межевой знак	0.2
17	546981.55	2202289.87	Долговременный межевой знак	0.2
18	547041.62	2202314.8	Долговременный межевой знак	0.2
19	547126.71	2202335.7	Долговременный межевой знак	0.2
20	547146.21	2202335.08	Долговременный межевой знак	0.2
21	547185.47	2202291.6	Долговременный межевой знак	0.2
22	547208.66	2202281.99	Долговременный межевой знак	0.2

полное наименование должности	 ДОКУМЕНТ ПОДПИСАН ЭЛЕКТРОННОЙ ПОДПИСЬЮ	инициалы, фамилия
	Сертификат: 00ВВ056В7401СВ38D2В3576АСDС8425108 Владелец: ФЕДЕРАЛЬНАЯ СЛУЖБА ГОСУДАРСТВЕННОЙ РЕГИСТРАЦИИ, КАДАСТРА И КАРТОГРАФИИ Действителен: с 27.06.2023 по 19.09.2024	

Земельный участок

вид объекта недвижимости

Лист № 2 раздела 3.2

Всего листов раздела 3.2: 3

Всего разделов: 5

Всего листов выписки: 10

29.09.2023г. № КУВИ-001/2023-221557042

Кадастровый номер:

47:03:0214002:57

1	2	3	4	5
23	547258.24	2202281.21	Долговременный межевой знак	0.2
24	547312.1	2202316.9	Долговременный межевой знак	0.2
25	547364.11	2202316.12	Долговременный межевой знак	0.2
26	547394.68	2202307.81	Долговременный межевой знак	0.2
27	547419.1	2202309.48	Долговременный межевой знак	0.2
28	547430.87	2202316.01	Долговременный межевой знак	0.2
29	547422.4	2202329.83	Долговременный межевой знак	0.2
30	547427.76	2202359.3	Долговременный межевой знак	0.2
31	547428.08	2202385.46	Долговременный межевой знак	0.2
32	547393.57	2202402.84	Долговременный межевой знак	0.2
33	547380.59	2202414.61	Долговременный межевой знак	0.2
34	547380.95	2202425.96	Долговременный межевой знак	0.2
35	547396.04	2202450.19	Долговременный межевой знак	0.2
36	547421.56	2202461.24	Долговременный межевой знак	0.2
37	547444.75	2202492.62	Долговременный межевой знак	0.2
38	547476.71	2202503.97	Долговременный межевой знак	0.2
39	547525.06	2202502.95	Долговременный межевой знак	0.2
40	547574.05	2202475.24	Долговременный межевой знак	0.2
41	547613.69	2202447.82	Долговременный межевой знак	0.2
42	547655.1	2202462.34	Долговременный межевой знак	0.2
43	547686.95	2202453.92	Долговременный межевой знак	0.2
44	547726.13	2202443.31	Долговременный межевой знак	0.2
45	547716.54	2202405.08	Долговременный межевой знак	0.2
1	547723.61	2202401.41	Долговременный межевой знак	0.2
1	547322.12	2202359.21	Долговременный межевой знак	0.2
2	547300.95	2202369.82	Долговременный межевой знак	0.2
3	547315.96	2202405.74	Долговременный межевой знак	0.2
4	547353.23	2202431.88	Долговременный межевой знак	0.2
5	547360.09	2202412.78	Долговременный межевой знак	0.2



ДОКУМЕНТ ПОДПИСАН
ЭЛЕКТРОННОЙ ПОДПИСЬЮ

Сертификат: 00BV056B7401CB38D2B3576ACDC8425108

Владелец: ФЕДЕРАЛЬНАЯ СЛУЖБА ГОСУДАРСТВЕННОЙ

РЕГИСТРАЦИИ, КАДАСТРА И КАРТОГРАФИИ

Действителен: с 27.06.2023 по 19.09.2024

полное наименование должности

инициалы, фамилия

Земельный участок				
вид объекта недвижимости				
Лист № 3 раздела 3.2	Всего листов раздела 3.2: 3		Всего разделов: 5	Всего листов выписки: 10
29.09.2023г. № КУВИ-001/2023-221557042				
Кадастровый номер:		47:03:0214002:57		
1	2	3	4	5
6	547346.31	2202377.96	Долговременный межевой знак	0.2
1	547322.12	2202359.21	Долговременный межевой знак	0.2

полное наименование должности		ДОКУМЕНТ ПОДПИСАН	инициалы, фамилия
		ЭЛЕКТРОННОЙ ПОДПИСЬЮ	
Сертификат: 00ВВ056В7401СВ38D2В3576АСDC8425108		Владелец: ФЕДЕРАЛЬНАЯ СЛУЖБА ГОСУДАРСТВЕННОЙ	
РЕГИСТРАЦИИ, КАДАСТРА И КАРТОГРАФИИ		Действителен: с 27.06.2023 по 19.09.2024	

Выписка из Единого государственного реестра недвижимости об объекте недвижимости

Сведения о характеристиках объекта недвижимости

На основании запроса от 26.05.2023, поступившего на рассмотрение 26.05.2023, сообщаем, что согласно записям Единого государственного реестра недвижимости:

Земельный участок			
<small>(вид объекта недвижимости)</small>			
Лист № ___ Раздела 1	Всего листов раздела 1 : ___	Всего разделов: 0	Всего листов выписки: 271
26.05.2023 № КУВИ-001/2023-122159858			
Кадастровый номер:		47:03:0000000:21657	

Номер кадастрового квартала:	47:03:0000000
Дата присвоения кадастрового номера:	30.08.2021
Ранее присвоенный государственный учетный номер:	данные отсутствуют
Адрес:	Ленинградская область, Приозерский муниципальный район, Ларионовское сельское поселение, автомобильная дорога общего пользования регионального значения «Комсомольское - Приозерск» учетный номер 41К-185
Площадь:	452751 +/-1178 кв. м
Кадастровая стоимость, руб.:	14551417.14
Кадастровые номера расположенных в пределах земельного участка объектов недвижимости:	47:01:0000000:50345, 47:03:0000000:21676, 47:03:0000000:21873, 47:03:0217004:573, 47:03:0409002:224, 47:03:0217004:572
Кадастровые номера объектов недвижимости, из которых образован объект недвижимости:	данные отсутствуют
Кадастровые номера образованных объектов недвижимости:	данные отсутствуют
Сведения о включении объекта недвижимости в состав предприятия как имущественного комплекса:	данные отсутствуют

полное наименование должности	подпись	инициалы, фамилия

М.П.

Выписка из Единого государственного реестра недвижимости об объекте недвижимости

Сведения о характеристиках объекта недвижимости

Земельный участок			
(вид объекта недвижимости)			
Лист № ____ Раздела 1	Всего листов раздела 1 : ____	Всего разделов: 0	Всего листов выписки: 271
26.05.2023 № КУВИ-001/2023-122159858			
Кадастровый номер:		47:03:0000000:21657	

Категория земель:	Земли промышленности, энергетики, транспорта, связи, радиовещания, телевидения, информатики, земли для обеспечения космической деятельности, земли обороны, безопасности и земли иного специального назначения
Виды разрешенного использования:	автомобильный транспорт
Сведения о кадастровом инженере:	Адрицкая Кристина Ансисовна, кадастровые работы: образованием земельного участка из земель, находящихся в государственной или муниципальной собственности, описание местоположение: Ленинградская область, Приозерский муниципальный район, Ларионовское сельское поселение, автомобильная дорога общего пользования регионального значения «Комсомольское - Приозерск» учетный номер 41К-185
Сведения о лесах, водных объектах и об иных природных объектах, расположенных в пределах земельного участка:	данные отсутствуют
Сведения о том, что земельный участок полностью или частично расположен в границах зоны с особыми условиями использования территории или территории объекта культурного наследия	Земельный участок полностью (частично) расположен в границах 47:03-6.117, 47:03-6.164, 47:03-6.503, 47:03-6.132, 47:03-6.79, 47:03-6.460, 47:03-6.38, 47:03-6.520, 47:03-6.36, 47:03-6.35, 47:03-6.190, 47:03-6.487, 47:03-6.66, 47:03-6.524, 47:03-6.541, 47:03-6.572, 47:03-6.633, 47:03-6.709, 47:03-6.711, 47:03-6.835
Сведения о том, что земельный участок расположен в границах особой экономической зоны, территории опережающего развития, зоны территориального развития в Российской Федерации, игровой зоны:	данные отсутствуют
Сведения о том, что земельный участок расположен в границах особо охраняемой природной территории, Байкальской природной территории и ее экологических зон, лесопаркового зеленого пояса, охотничьего угодья, лесничества:	данные отсутствуют
Сведения о результатах проведения государственного земельного надзора:	данные отсутствуют
Сведения о расположении земельного участка в границах территории, в отношении которой утвержден проект межевания территории:	данные отсутствуют

полное наименование должности

подпись

инициалы, фамилия

М.П.

Выписка из Единого государственного реестра недвижимости об объекте недвижимости
Сведения о характеристиках объекта недвижимости

Земельный участок			
(вид объекта недвижимости)			
Лист № ____ Раздела 1	Всего листов раздела 1 : ____	Всего разделов: 0	Всего листов выписки: 271
26.05.2023 № КУВИ-001/2023-122159858			
Кадастровый номер:		47:03:0000000:21657	

Условный номер земельного участка:	данные отсутствуют
Сведения о принятии акта и (или) заключении договора, предусматривающих предоставление в соответствии с земельным законодательством исполнительным органом государственной власти или органом местного самоуправления находящегося в государственной или муниципальной собственности земельного участка для строительства наемного дома социального использования или наемного дома коммерческого использования:	данные отсутствуют
Сведения о том, что земельный участок или земельные участки образованы на основании решения об изъятии земельного участка и (или) расположенного на нем объекта недвижимости для государственных или муниципальных нужд:	данные отсутствуют
Сведения о том, что земельный участок образован из земель или земельного участка, государственная собственность на которые не разграничена:	данные отсутствуют
Сведения о наличии земельного спора о местоположении границ земельных участков:	данные отсутствуют
Статус записи об объекте недвижимости:	Сведения об объекте недвижимости имеют статус "актуальные"
Особые отметки:	Граница земельного участка состоит из 4 контуров. Учетные номера контуров и их площади: 1 - 152100.66 кв.м, 2 - 52886.84 кв.м, 3 - 27270.87 кв.м, 4 - 220492.4 кв.м. Посредством данного земельного участка обеспечен доступ к земельному участку (земельным участкам) с кадастровым номером (кадастровыми номерами): 47:03:0210002:1056. Сведения об ограничениях права на объект недвижимости, обременениях данного объекта, не зарегистрированных в реестре прав, ограничений прав и обременений недвижимого имущества: Вид ограничения (обременения): Ограничения прав на земельный участок, предусмотренные статьей 56 Земельного кодекса Российской Федерации; срок действия: с 30.08.2021; Реквизиты документа-основания: Водный кодекс Российской Федерации от 2006-06-03 № 74-ФЗ выдан: Российская Федерация; Об определении границ зон затопления, подтопления от 2014-04-18 № 360 выдан: Правительство РФ; Распоряжение от 2019-07-12 № 28 выдан: Невско-Ладожское бассейновое ВУ; Описание местоположения границ от 2019-07-29 № б/н выдан: ООО "Эководпроект". Вид ограничения (обременения): Ограничения прав на земельный участок, предусмотренные статьей 56 Земельного кодекса Российской Федерации

Федерации; срок действия: с 30.08.2021; Реквизиты документа-основания: Водный кодекс Российской Федерации от 2006-06-03 № 74-ФЗ выдан: Российская Федерация; Об определении границ зон затопления, подтопления от 2014-04-18 № 360 выдан: Правительство РФ; Распоряжение от 2019-07-12 № 29 выдан: Невско-Ладужское бассейновое ВУ; Описание местоположения границ от 2019-08-02 № б/н выдан: ООО "Эководпроект". Вид ограничения (обременения): Ограничения прав на земельный участок, предусмотренные статьей 56 Земельного кодекса Российской Федерации; срок действия: с 30.08.2021; Реквизиты документа-основания: Доверенность от 2020-09-16 № 9061284; Документ, содержащий необходимые для внесения в государственный кадастр недвижимости сведения об установлении или изменении территориальной зоны или зоны с особыми условиями использования территорий, либо об отмене установления такой зоны от 2021-05-26 № PVD-0123/2021-27436; Иной документ, содержащий описание объекта от 2021-05-26 № PVD-0123/2021-27436. Вид ограничения (обременения): Ограничения прав на земельный участок, предусмотренные статьей 56 Земельного кодекса Российской Федерации; срок действия: с 30.08.2021; Реквизиты документа-основания: Водный кодекс Российской Федерации от 2006-06-03 № 74-ФЗ выдан: Российская Федерация; Об определении границ зон затопления, подтопления от 2014-04-18 № 360 выдан: Правительство РФ; Распоряжение от 2019-07-12 № 28 выдан: Невско-Ладужское бассейновое ВУ; Описание местоположения границ от 2019-07-29 № б/н выдан: ООО "Эководпроект". Вид ограничения (обременения): Ограничения прав на земельный участок, предусмотренные статьей 56 Земельного кодекса Российской Федерации; срок действия: с 30.08.2021; Реквизиты документа-основания: Водный кодекс Российской Федерации от 2006-06-03 № 74-ФЗ выдан: Российская Федерация; Об определении границ зон затопления, подтопления от 2014-04-18 № 360 выдан: Правительство РФ; Распоряжение от 2019-07-12 № 29 выдан: Невско-Ладужское бассейновое ВУ; Описание местоположения границ от 2019-08-02 № б/н выдан: ООО "Эководпроект". Вид ограничения (обременения): Ограничения прав на земельный участок, предусмотренные статьей 56 Земельного кодекса Российской Федерации; срок действия: с 30.08.2021; Реквизиты документа-основания: Доверенность от 2020-05-21 № 78 АБ 7989171; Документ, содержащий необходимые для внесения в государственный кадастр недвижимости сведения об установлении или изменении территориальной зоны или зоны с особыми условиями использования территорий, либо об отмене установления такой зоны от 2021-03-18 № PVD-0123/2021-17805; Иной документ, содержащий описание объекта от 2021-03-18 № PVD-0123/2021-17805. Вид ограничения (обременения): Ограничения прав на земельный участок, предусмотренные статьей 56 Земельного кодекса Российской Федерации; срок действия: с 30.08.2021; Реквизиты документа-основания: Карта (план) от 2012-11-27 № 296/2012 выдан: Управление Федеральной службы государственной регистрации и картографии по Ленинградской области; Землеустроительное дело от 2012-10-23 № б/н выдан: ФГУП «Госземкадастръемка» - ВИСХАГИ; Свидетельство о государственной регистрации права от 2010-12-24 № 47-47-01/016/2010-166 выдан: Управление Федеральной регистрационной службы по Санкт-Петербургу и Ленинградской области; Технический паспорт от 2009-11-06 № 41:239:002:00028850 выдан: ФГУП Федеральное БТИ; Постановление Совета Министров СССР от 1984-03-26 № 255. Вид ограничения (обременения): Ограничения прав на земельный участок, предусмотренные статьей 56 Земельного кодекса Российской Федерации; срок действия: с 30.08.2021; Реквизиты документа-основания: Документ, содержащий необходимые для внесения в государственный кадастр недвижимости сведения об установлении или изменении территориальной зоны или зоны с особыми условиями использования территорий, либо об отмене установления такой зоны от 2021-06-30 № PVD-0123/2021-35583; Иной документ, содержащий описание объекта от 2021-06-30 № PVD-

0123/2021-35583; Доверенность от 2020-02-19 № 7988397. Вид ограничения (обременения): Ограничения прав на земельный участок, предусмотренные статьей 56 Земельного кодекса Российской Федерации; срок действия: с 30.08.2021; Реквизиты документа-основания: Карта (план) от 2012-11-29 № 301/2012 выдан: Управление Федеральной службы государственной регистрации, кадастра и картографии по Ленинградской области; Землеустроительное дело от 2012-10-23 № б/н выдан: ФГУП «Госземкадастръемка» - ВИСХАГИ; Свидетельство о государственной регистрации права от 2010-12-24 № 47-47-01/016/2010-168 выдан: Управление Федеральной регистрационной службы по Санкт-Петербургу и Ленинградской области; Технический паспорт от 2009-11-06 № 41:239:002:000028880 выдан: ФГУП Федеральное БТИ; Постановление Совета Министров СССР от 1984-03-26 № 255. Вид ограничения (обременения): Ограничения прав на земельный участок, предусмотренные статьей 56 Земельного кодекса Российской Федерации; срок действия: с 30.08.2021; Реквизиты документа-основания: Карта (план) от 2012-11-29 № 304/2012 выдан: Управление Федеральной службы государственной регистрации, кадастра и картографии по Ленинградской области; Землеустроительное дело от 2012-10-23 № б/н выдан: ФГУП «Госземкадастръемка» - ВИСХАГИ; Свидетельство о государственной регистрации права от 2010-12-24 № 47-47-01/016/2010-169 выдан: Управление Федеральной регистрационной службы по Санкт-Петербургу и Ленинградской области; Технический паспорт от 2009-11-10 № 41:239:002:000028890 выдан: ФГУП Федеральное БТИ; Постановление Совета Министров СССР от 1984-03-26 № 255. Вид ограничения (обременения): Ограничения прав на земельный участок, предусмотренные статьей 56 Земельного кодекса Российской Федерации; срок действия: с 30.08.2021; Реквизиты документа-основания: План границ от 2019-06-24 № б/н выдан: -; Описание местоположения границ от 2019-06-24 № б/н выдан: -. Вид ограничения (обременения): Ограничения прав на земельный участок, предусмотренные статьей 56 Земельного кодекса Российской Федерации; срок действия: с 30.08.2021; Реквизиты документа-основания: Доверенность от 2020-05-21 № 7989171; Иной документ, содержащий описание объекта от 2021-04-22 № PVD-0123/2021-20943; Документ, содержащий необходимые для внесения в государственный кадастр недвижимости сведения об установлении или изменении территориальной зоны или зоны с особыми условиями использования территорий, либо об отмене установления такой зоны от 2021-04-22 № PVD-0123/2021-20943. Вид ограничения (обременения): Ограничения прав на земельный участок, предусмотренные статьей 56 Земельного кодекса Российской Федерации; срок действия: с 30.08.2021; Реквизиты документа-основания: Доверенность от 2013-10-31 № 01-33/15878 выдан: Федеральное дорожное агентство (РОСАВТОДОР); Распоряжение от 2013-10-15 № 1616-р выдан: Федеральное дорожное агентство (РОСАВТОДОР); Карта (план) от 2013-10-29 № 112/2013 выдан: Управление Федеральной службы государственной регистрации, кадастра и картографии по Ленинградской области. Вид ограничения (обременения): Ограничения прав на земельный участок, предусмотренные статьей 56 Земельного кодекса Российской Федерации; срок действия: с 06.09.2021; Реквизиты документа-основания: Доверенность от 2021-02-15 № 02/29/77/21; Документ, содержащий необходимые для внесения в государственный кадастр недвижимости сведения об установлении или изменении территориальной зоны или зоны с особыми условиями использования территорий, либо об отмене установления такой зоны от 2021-08-06 № PVD-0123/2021-43019; Иной документ, содержащий описание объекта от 2021-08-06 № PVD-0123/2021-43019. Вид ограничения (обременения): Ограничения прав на земельный участок, предусмотренные статьей 56 Земельного кодекса Российской Федерации; срок действия: с 28.12.2021; Реквизиты документа-основания: Документ, содержащий необходимые для внесения в государственный кадастр недвижимости сведения об установлении или изменении территориальной зоны или зоны с особыми условиями использования

	<p>территорий, либо об отмене установления такой зоны от 2021-10-25 № PVD-0123/2021-56165; Иной документ, содержащий описание объекта от 2021-10-19 № PVD-0123/2021-56165; Доверенность от 2021-10-06 № 9964928. Вид ограничения (обременения): Ограничения прав на земельный участок, предусмотренные статьей 56 Земельного кодекса Российской Федерации; срок действия: с 26.08.2022; Реквизиты документа-основания: Документ, содержащий необходимые для внесения в государственный кадастр недвижимости сведения об установлении или изменении территориальной зоны или зоны с особыми условиями использования территорий, либо об отмене установления такой зоны от 2022-06-20 № PVD-0123/2022-45842; Иной документ, содержащий описание объекта от 2022-06-20 № PVD-0123/2022-45842; Доверенность от 2022-04-28 № 02/29/61/21; Сопроводительное письмо от 2022-06-08 № 3. Вид ограничения (обременения): Ограничения прав на земельный участок, предусмотренные статьей 56 Земельного кодекса Российской Федерации; срок действия: с 02.03.2023; Реквизиты документа-основания: Доверенность от 2021-10-06 № 9964928; Документ, содержащий необходимые для внесения в государственный кадастр недвижимости сведения об установлении или изменении территориальной зоны или зоны с особыми условиями использования территорий, либо об отмене установления такой зоны от 2022-12-05 № PVD-0123/2022-74153; Иной документ, содержащий описание объекта от 2022-12-27 № PVD-0123/2022-74153. Вид ограничения (обременения): Ограничения прав на земельный участок, предусмотренные статьей 56 Земельного кодекса Российской Федерации; срок действия: с 18.04.2023; Реквизиты документа-основания: Постановление о порядке установления охранных зон объектов электросетевого хозяйства и особых условий использования земельных участков, расположенных в границах таких зон от 2009-02-24 № 160 выдан: Правительство Российской Федерации . Вид ограничения (обременения): Ограничения прав на земельный участок, предусмотренные статьей 56 Земельного кодекса Российской Федерации; срок действия: с 24.04.2023; Реквизиты документа-основания: Постановление о порядке установления охранных зон объектов электросетевого хозяйства и особых условий использования земельных участков, расположенных в границах таких зон от 2009-02-24 № 160 выдан: Правительство Российской Федерации . Вид ограничения (обременения): Ограничения прав на земельный участок, предусмотренные статьей 56 Земельного кодекса Российской Федерации; срок действия: с 04.05.2023; Реквизиты документа-основания: Постановление о порядке установления охранных зон объектов электросетевого хозяйства и особых условий использования земельных участков, расположенных в границах таких зон от 2009-02-24 № 160 выдан: Правительство Российской Федерации . Земельный участок подлежит снятию с государственного кадастрового учета по истечении пяти лет со дня его государственного кадастрового учета, если на него не будут зарегистрированы права.</p>
Получатель выписки:	ЛЕНИНГРАДСКОЕ ОБЛАСТНОЕ ГОСУДАРСТВЕННОЕ УНИТАРНОЕ ПРЕДПРИЯТИЕ ТЕХНИЧЕСКОЙ ИНВЕНТАРИЗАЦИИ И ОЦЕНКИ НЕДВИЖИМОСТИ

полное наименование должности	подпись	инициалы, фамилия

М.П.

Выписка из Единого государственного реестра недвижимости об объекте недвижимости
Сведения о зарегистрированных правах

Земельный участок	
(вид объекта недвижимости)	
Лист № ___ Раздела 2	Всего листов раздела 2 : ___
Всего разделов: 0	Всего листов выписки: 271
26.05.2023 № КУВИ-001/2023-122159858	
Кадастровый номер:	47:03:0000000:21657
1. Правообладатель (правообладатели):	1.1. Государственное казенное учреждение Ленинградской области "Управление автомобильных дорог Ленинградской области", ИНН: 4716021880, ОГРН: 1044701899087
2. Вид, номер и дата государственной регистрации права:	2.1. Постоянное (бессрочное) пользование: 47:03:0000000:21657-47/055/2022-2, 08.02.2022
3. Ограничение прав и обременение объекта недвижимости:	не зарегистрировано
1. Правообладатель (правообладатели):	1.2. Субъект РФ: Ленинградская область
2. Вид, номер и дата государственной регистрации права:	2.2. Собственность: 47:03:0000000:21657-47/060/2021-1, 30.08.2021
3. Ограничение прав и обременение объекта недвижимости:	не зарегистрировано
4. Договоры участия в долевом строительстве:	данные отсутствуют
5. Заявленные в судебном порядке права требования:	данные отсутствуют
6. Сведения о возражении в отношении зарегистрированного права:	данные отсутствуют
7. Сведения о наличии решения об изъятии объекта недвижимости для государственных и муниципальных нужд:	данные отсутствуют
8. Сведения о невозможности государственной регистрации без личного участия правообладателя или его законного представителя:	данные отсутствуют
9. Правопритязания и сведения о наличии поступивших, но не рассмотренных заявлений о проведении государственной регистрации права (перехода, прекращения права), ограничения права или обременения объекта недвижимости, сделки в отношении объекта недвижимости:	отсутствуют
10. Сведения об осуществлении государственной регистрации сделки, права, ограничения права без необходимого в силу закона согласия третьего лица, органа:	данные отсутствуют
11. Сведения о невозможности государственной регистрации перехода, прекращения, ограничения права на земельный участок из земель сельскохозяйственного назначения:	данные отсутствуют

полное наименование должности	подпись	инициалы, фамилия
-------------------------------	---------	-------------------

М.П.

Выписка из Единого государственного реестра недвижимости об объекте недвижимости
Описание местоположения земельного участка

Земельный участок			
(вид объекта недвижимости)			
Лист № ___ Раздела 3	Всего листов раздела 3 : ___	Всего разделов: 0	Всего листов выписки: 271
26.05.2023 № КУВИ-001/2023-122159858			
Кадастровый номер:		47:03:0000000:21657	

План (чертеж, схема) земельного участка			
Масштаб 1: _____	Условные обозначения:		

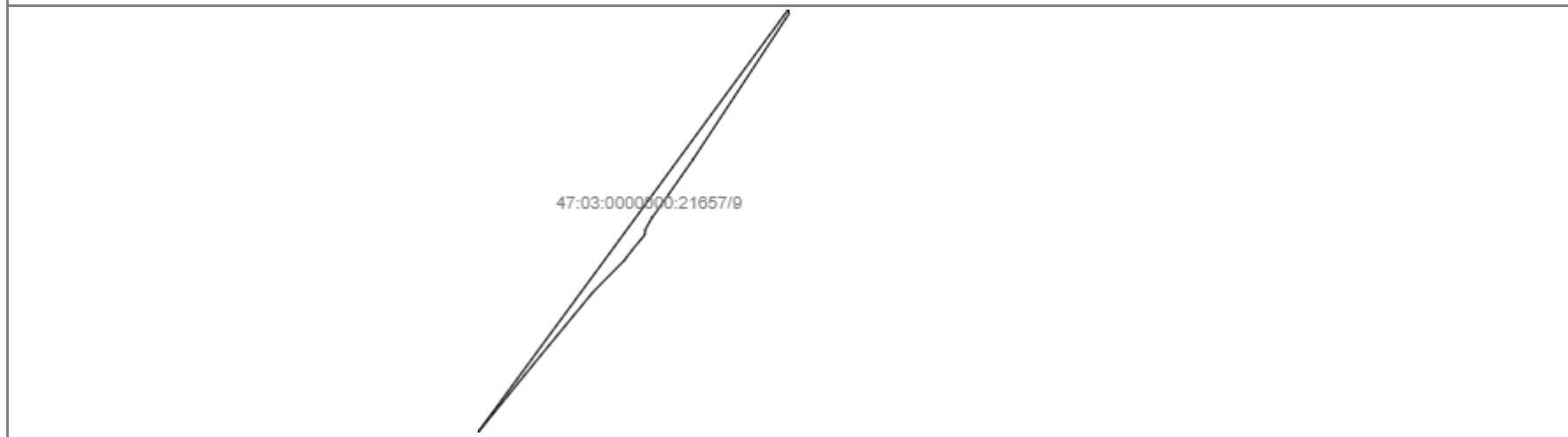
полное наименование должности	подпись	инициалы, фамилия

М.П.

Выписка из Единого государственного реестра недвижимости об объекте недвижимости
Описание местоположения земельного участка

Земельный участок			
(вид объекта недвижимости)			
Лист № ___ Раздела 3	Всего листов раздела 3 : ___	Всего разделов: 0	Всего листов выписки: 271
26.05.2023 № КУВИ-001/2023-122159858			
Кадастровый номер:		47:03:0000000:21657	

План (чертеж, схема) земельного участка



Масштаб 1: _____	Условные обозначения:		
------------------	-----------------------	--	--

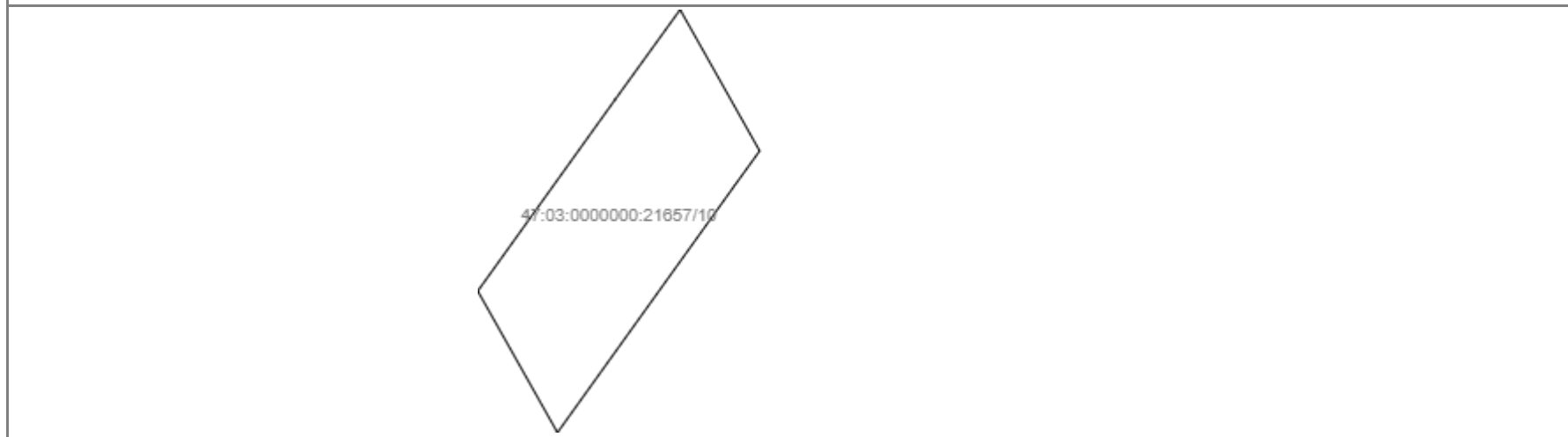
полное наименование должности	подпись	инициалы, фамилия

М.П.

Выписка из Единого государственного реестра недвижимости об объекте недвижимости
Описание местоположения земельного участка

Земельный участок			
(вид объекта недвижимости)			
Лист № ___ Раздела 3	Всего листов раздела 3 : ___	Всего разделов: 0	Всего листов выписки: 271
26.05.2023 № КУВИ-001/2023-122159858			
Кадастровый номер:		47:03:0000000:21657	

План (чертеж, схема) земельного участка



Масштаб 1: _____	Условные обозначения:		
------------------	-----------------------	--	--

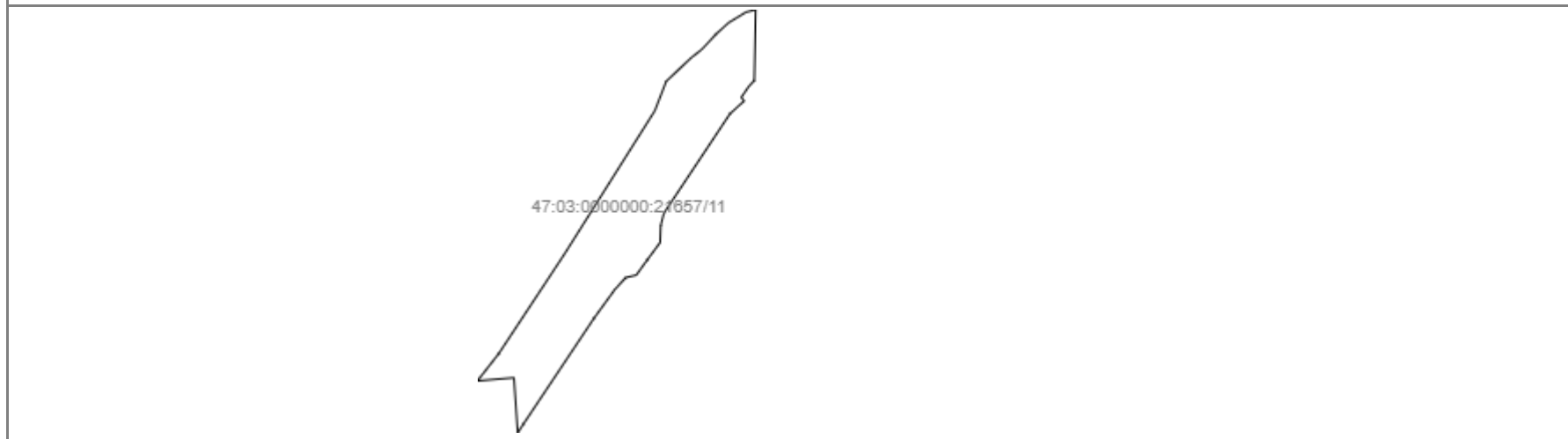
полное наименование должности	подпись	инициалы, фамилия

М.П.

Выписка из Единого государственного реестра недвижимости об объекте недвижимости
Описание местоположения земельного участка

Земельный участок			
(вид объекта недвижимости)			
Лист № ___ Раздела 3	Всего листов раздела 3 : ___	Всего разделов: 0	Всего листов выписки: 271
26.05.2023 № КУВИ-001/2023-122159858			
Кадастровый номер:		47:03:0000000:21657	

План (чертеж, схема) земельного участка



Масштаб 1: _____	Условные обозначения:		
------------------	-----------------------	--	--

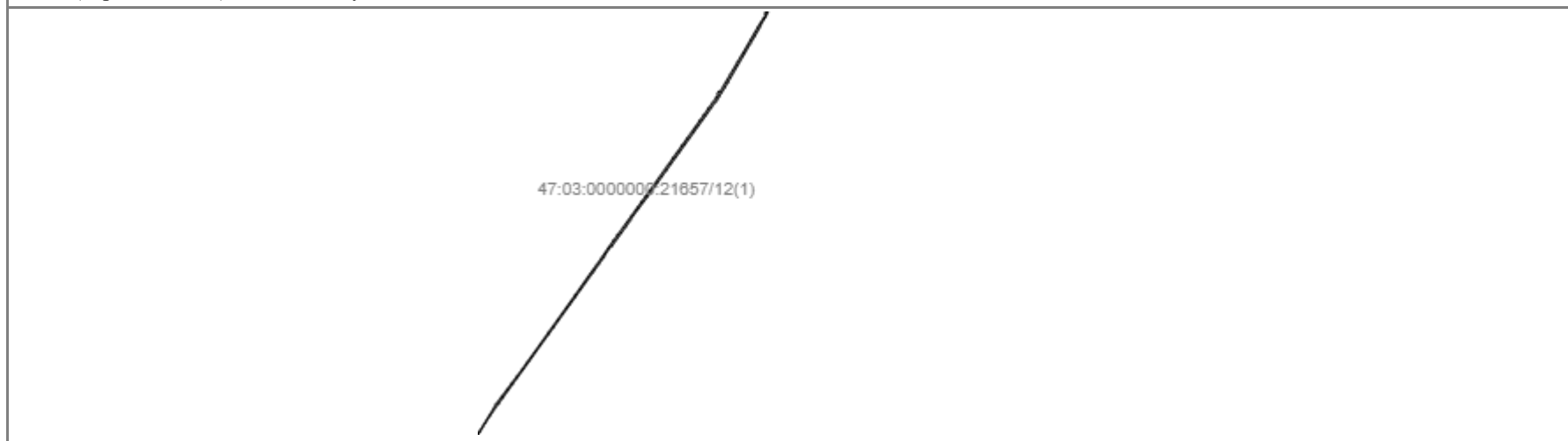
полное наименование должности	подпись	инициалы, фамилия

М.П.

Выписка из Единого государственного реестра недвижимости об объекте недвижимости
Описание местоположения земельного участка

Земельный участок			
(вид объекта недвижимости)			
Лист № ___ Раздела 3	Всего листов раздела 3 : ___	Всего разделов: 0	Всего листов выписки: 271
26.05.2023 № КУВИ-001/2023-122159858			
Кадастровый номер:		47:03:0000000:21657	

План (чертеж, схема) земельного участка



Масштаб 1: _____	Условные обозначения:		
------------------	-----------------------	--	--

полное наименование должности	подпись	инициалы, фамилия

М.П.

Выписка из Единого государственного реестра недвижимости об объекте недвижимости
Описание местоположения земельного участка

Земельный участок			
(вид объекта недвижимости)			
Лист № ___ Раздела 3.1	Всего листов раздела 3.1 : ___	Всего разделов: 0	Всего листов выписки: 271
26.05.2023 № КУВИ-001/2023-122159858			
Кадастровый номер:		47:03:000000:21657	

Описание местоположения границ земельного участка							
Номер п/п	Номер точки		Дирекционный угол	Горизонтальное проложение, м	Описание закрепления на местности	Кадастровые номера смежных участков	Сведения об адресах правообладателей смежных земельных участков
	начальная	конечная					
1	2	3	4	5	6	7	8
1	1	2	349°32.1`	1.6	—	47:03:0217002:1	адрес отсутствует
2	2	3	36°5.9`	14.85	—	47:03:0217002:1	адрес отсутствует
3	3	4	318°20.6`	10.31	—	47:03:0217002:1	адрес отсутствует
4	4	5	318°5.6`	10.48	—	47:03:0213003:40	адрес отсутствует
5	5	6	349°41.7`	2.01	—	47:03:0213003:40	адрес отсутствует
6	6	7	33°40.2`	69.75	—	данные отсутствуют	адрес отсутствует
7	7	8	33°39.5`	134.31	—	данные отсутствуют	адрес отсутствует
8	8	9	33°31.9`	80.05	—	данные отсутствуют	адрес отсутствует
9	9	10	32°34.2`	56.77	—	данные отсутствуют	адрес отсутствует
10	10	11	31°27.5`	44.09	—	данные отсутствуют	адрес отсутствует
11	11	12	29°34.9`	19.47	—	данные отсутствуют	адрес отсутствует
12	12	13	27°18.0`	21.63	—	данные отсутствуют	адрес отсутствует
13	13	14	25°17.9`	27.12	—	данные отсутствуют	адрес отсутствует

14	14	15	23°59.6`	34.38	—	данные отсутствуют	адрес отсутствует
15	15	16	22°24.8`	35.27	—	данные отсутствуют	адрес отсутствует

полное наименование должности	подпись	инициалы, фамилия

М.П.

Выписка из Единого государственного реестра недвижимости об объекте недвижимости
Описание местоположения земельного участка

Земельный участок			
(вид объекта недвижимости)			
Лист № ___ Раздела 3.1	Всего листов раздела 3.1 : ___	Всего разделов: 0	Всего листов выписки: 271
26.05.2023 № КУВИ-001/2023-122159858			
Кадастровый номер:		47:03:0000000:21657	

Описание местоположения границ земельного участка							
Номер п/п	Номер точки		Дирекционный угол	Горизонтальное проложение, м	Описание закрепления на местности	Кадастровые номера смежных участков	Сведения об адресах правообладателей смежных земельных участков
	начальная	конечная					
1	2	3	4	5	6	7	8
16	16	17	21°2.6'	46.43	—	данные отсутствуют	адрес отсутствует
17	17	18	20°1.9'	97.24	—	данные отсутствуют	адрес отсутствует
18	18	19	18°46.0'	135.15	—	данные отсутствуют	адрес отсутствует
19	19	20	19°6.1'	42.35	—	данные отсутствуют	адрес отсутствует
20	20	21	18°53.3'	61.5	—	данные отсутствуют	адрес отсутствует
21	21	22	19°0.5'	52.13	—	данные отсутствуют	адрес отсутствует
22	22	23	19°8.8'	57.11	—	данные отсутствуют	адрес отсутствует
23	23	24	19°8.8'	54.76	—	данные отсутствуют	адрес отсутствует
24	24	25	19°9.0'	84.83	—	данные отсутствуют	адрес отсутствует
25	25	26	19°11.5'	98.78	—	данные отсутствуют	адрес отсутствует
26	26	27	19°7.4'	41.79	—	данные отсутствуют	адрес отсутствует
27	27	28	19°7.6'	53.47	—	данные отсутствуют	адрес отсутствует

28	28	29	18°56.9`	62.89	—	данные отсутствуют	адрес отсутствует
29	29	30	19°2.3`	62.08	—	данные отсутствуют	адрес отсутствует
30	30	31	18°54.4`	39.66	—	данные отсутствуют	адрес отсутствует

полное наименование должности	подпись	инициалы, фамилия

М.П.

Выписка из Единого государственного реестра недвижимости об объекте недвижимости
Описание местоположения земельного участка

Земельный участок			
(вид объекта недвижимости)			
Лист № ___ Раздела 3.1	Всего листов раздела 3.1 : ___	Всего разделов: 0	Всего листов выписки: 271
26.05.2023 № КУВИ-001/2023-122159858			
Кадастровый номер:		47:03:0000000:21657	

Описание местоположения границ земельного участка							
Номер п/п	Номер точки		Дирекционный угол	Горизонтальное проложение, м	Описание закрепления на местности	Кадастровые номера смежных участков	Сведения об адресах правообладателей смежных земельных участков
	начальная	конечная					
1	2	3	4	5	6	7	8
31	31	32	19°6.8`	32.59	—	данные отсутствуют	адрес отсутствует
32	32	33	19°10.6`	28.59	—	данные отсутствуют	адрес отсутствует
33	33	34	18°53.5`	26.93	—	данные отсутствуют	адрес отсутствует
34	34	35	19°5.0`	47.56	—	данные отсутствуют	адрес отсутствует
35	35	36	19°1.6`	56.04	—	данные отсутствуют	адрес отсутствует
36	36	37	19°3.4`	35.9	—	данные отсутствуют	адрес отсутствует
37	37	38	19°5.1`	30.92	—	данные отсутствуют	адрес отсутствует
38	38	39	18°53.2`	51.44	—	данные отсутствуют	адрес отсутствует
39	39	40	18°48.8`	52.75	—	данные отсутствуют	адрес отсутствует
40	40	41	18°53.5`	28.23	—	данные отсутствуют	адрес отсутствует
41	41	42	18°41.9`	13.1	—	данные отсутствуют	адрес отсутствует
42	42	43	19°38.9`	6.42	—	данные отсутствуют	адрес отсутствует

43	43	44	18°41.8`	16.6	—	данные отсутствуют	адрес отсутствует
44	44	45	18°40.9`	16.86	—	данные отсутствуют	адрес отсутствует
45	45	46	19°56.8`	22.31	—	данные отсутствуют	адрес отсутствует

полное наименование должности	подпись	инициалы, фамилия

М.П.

Выписка из Единого государственного реестра недвижимости об объекте недвижимости
Описание местоположения земельного участка

Земельный участок			
(вид объекта недвижимости)			
Лист № ___ Раздела 3.1	Всего листов раздела 3.1 : ___	Всего разделов: 0	Всего листов выписки: 271
26.05.2023 № КУВИ-001/2023-122159858			
Кадастровый номер:		47:03:0000000:21657	

Описание местоположения границ земельного участка							
Номер п/п	Номер точки		Дирекционный угол	Горизонтальное проложение, м	Описание закрепления на местности	Кадастровые номера смежных участков	Сведения об адресах правообладателей смежных земельных участков
	начальная	конечная					
1	2	3	4	5	6	7	8
46	46	47	21°23.1`	12.78	—	данные отсутствуют	адрес отсутствует
47	47	48	22°57.5`	11.95	—	данные отсутствуют	адрес отсутствует
48	48	49	24°27.0`	16.72	—	данные отсутствуют	адрес отсутствует
49	49	50	26°41.0`	19.57	—	данные отсутствуют	адрес отсутствует
50	50	51	29°29.7`	27.03	—	данные отсутствуют	адрес отсутствует
51	51	52	30°35.8`	14.7	—	данные отсутствуют	адрес отсутствует
52	52	53	32°55.9`	13.83	—	данные отсутствуют	адрес отсутствует
53	53	54	32°51.5`	12.61	—	данные отсутствуют	адрес отсутствует
54	54	55	34°6.6`	20.06	—	данные отсутствуют	адрес отсутствует
55	55	56	36°52.6`	16.81	—	данные отсутствуют	адрес отсутствует
56	56	57	38°47.9`	25.85	—	данные отсутствуют	адрес отсутствует
57	57	58	41°22.2`	14.63	—	данные отсутствуют	адрес отсутствует

58	58	59	41°17.1`	21.82	—	данные отсутствуют	адрес отсутствует
59	59	60	43°20.8`	24.74	—	данные отсутствуют	адрес отсутствует
60	60	61	44°2.0`	74.16	—	данные отсутствуют	адрес отсутствует

полное наименование должности	подпись	инициалы, фамилия

М.П.

Выписка из Единого государственного реестра недвижимости об объекте недвижимости
Описание местоположения земельного участка

Земельный участок			
(вид объекта недвижимости)			
Лист № ___ Раздела 3.1	Всего листов раздела 3.1 : ___	Всего разделов: 0	Всего листов выписки: 271
26.05.2023 № КУВИ-001/2023-122159858			
Кадастровый номер:		47:03:0000000:21657	

Описание местоположения границ земельного участка							
Номер п/п	Номер точки		Дирекционный угол	Горизонтальное проложение, м	Описание закрепления на местности	Кадастровые номера смежных участков	Сведения об адресах правообладателей смежных земельных участков
	начальная	конечная					
1	2	3	4	5	6	7	8
61	61	62	44°26.0`	20.77	—	данные отсутствуют	адрес отсутствует
62	62	63	324°37.5`	1.23	—	данные отсутствуют	адрес отсутствует
63	63	64	36°58.0`	5.97	—	данные отсутствуют	адрес отсутствует
64	64	65	45°55.3`	11.43	—	данные отсутствуют	адрес отсутствует
65	65	66	45°56.4`	13.79	—	данные отсутствуют	адрес отсутствует
66	66	67	46°52.1`	7.59	—	данные отсутствуют	адрес отсутствует
67	67	68	43°44.5`	16.43	—	данные отсутствуют	адрес отсутствует
68	68	69	44°30.2`	13.07	—	данные отсутствуют	адрес отсутствует
69	69	70	34°34.2`	8.12	—	данные отсутствуют	адрес отсутствует
70	70	71	45°54.7`	7.56	—	данные отсутствуют	адрес отсутствует
71	71	72	54°31.4`	6.58	—	данные отсутствуют	адрес отсутствует
72	72	73	48°35.9`	15.77	—	данные отсутствуют	адрес отсутствует

73	73	74	44°5.5`	33.46	—	данные отсутствуют	адрес отсутствует
74	74	75	43°46.1`	35.85	—	данные отсутствуют	адрес отсутствует
75	75	76	34°14.9`	7.39	—	данные отсутствуют	адрес отсутствует

полное наименование должности	подпись	инициалы, фамилия

М.П.

Выписка из Единого государственного реестра недвижимости об объекте недвижимости
Описание местоположения земельного участка

Земельный участок			
(вид объекта недвижимости)			
Лист № ___ Раздела 3.1	Всего листов раздела 3.1 : ___	Всего разделов: 0	Всего листов выписки: 271
26.05.2023 № КУВИ-001/2023-122159858			
Кадастровый номер:		47:03:0000000:21657	

Описание местоположения границ земельного участка							
Номер п/п	Номер точки		Дирекционный угол	Горизонтальное проложение, м	Описание закрепления на местности	Кадастровые номера смежных участков	Сведения об адресах правообладателей смежных земельных участков
	начальная	конечная					
1	2	3	4	5	6	7	8
76	76	77	21°44.5`	7.02	—	данные отсутствуют	адрес отсутствует
77	77	78	30°28.3`	4.99	—	данные отсутствуют	адрес отсутствует
78	78	79	44°12.6`	2.05	—	данные отсутствуют	адрес отсутствует
79	79	80	39°9.9`	16.83	—	данные отсутствуют	адрес отсутствует
80	80	81	127°40.6`	4.83	—	данные отсутствуют	адрес отсутствует
81	81	82	133°2.6`	1.45	—	данные отсутствуют	адрес отсутствует
82	82	83	43°29.6`	31.46	—	данные отсутствуют	адрес отсутствует
83	83	84	43°58.7`	19.83	—	данные отсутствуют	адрес отсутствует
84	84	85	43°56.2`	3.43	—	данные отсутствуют	адрес отсутствует
85	85	86	316°50.9`	1.32	—	данные отсутствуют	адрес отсутствует
86	86	87	44°35.6`	16.91	—	данные отсутствуют	адрес отсутствует
87	87	88	129°17.3`	1.14	—	данные отсутствуют	адрес отсутствует

88	88	89	43°57.8`	10.16	—	данные отсутствуют	адрес отсутствует
89	89	90	43°47.2`	28.38	—	данные отсутствуют	адрес отсутствует
90	90	91	44°10.4`	5.88	—	данные отсутствуют	адрес отсутствует

полное наименование должности	подпись	инициалы, фамилия

М.П.

Выписка из Единого государственного реестра недвижимости об объекте недвижимости

Описание местоположения земельного участка

Земельный участок			
(вид объекта недвижимости)			
Лист № ___ Раздела 3.1	Всего листов раздела 3.1 : ___	Всего разделов: 0	Всего листов выписки: 271
26.05.2023 № КУВИ-001/2023-122159858			
Кадастровый номер:		47:03:0000000:21657	

Описание местоположения границ земельного участка							
Номер п/п	Номер точки		Дирекционный угол	Горизонтальное проложение, м	Описание закрепления на местности	Кадастровые номера смежных участков	Сведения об адресах правообладателей смежных земельных участков
	начальная	конечная					
1	2	3	4	5	6	7	8
91	91	92	316°15.8`	1.92	—	данные отсутствуют	адрес отсутствует
92	92	93	46°10.6`	4.82	—	данные отсутствуют	адрес отсутствует
93	93	94	135°55.4`	1.75	—	данные отсутствуют	адрес отсутствует
94	94	95	44°9.9`	10.68	—	данные отсутствуют	адрес отсутствует
95	95	96	44°28.4`	22.35	—	данные отсутствуют	адрес отсутствует
96	96	97	312°24.4`	6.72	—	данные отсутствуют	адрес отсутствует
97	97	98	42°23.2`	14.42	—	данные отсутствуют	адрес отсутствует
98	98	99	132°22.5`	7.26	—	данные отсутствуют	адрес отсутствует
99	99	100	44°33.0`	17.09	—	данные отсутствуют	адрес отсутствует
100	100	101	44°52.0`	21.31	—	данные отсутствуют	адрес отсутствует
101	101	102	44°31.3`	13.52	—	данные отсутствуют	адрес отсутствует
102	102	103	44°58.9`	23.09	—	данные отсутствуют	адрес отсутствует

103	103	104	47°5.6`	23.24	—	данные отсутствуют	адрес отсутствует
104	104	105	48°24.0`	20.98	—	данные отсутствуют	адрес отсутствует
105	105	106	50°20.3`	17.41	—	данные отсутствуют	адрес отсутствует

полное наименование должности	подпись	инициалы, фамилия

М.П.

Выписка из Единого государственного реестра недвижимости об объекте недвижимости

Описание местоположения земельного участка

Земельный участок			
(вид объекта недвижимости)			
Лист № ___ Раздела 3.1	Всего листов раздела 3.1 : ___	Всего разделов: 0	Всего листов выписки: 271
26.05.2023 № КУВИ-001/2023-122159858			
Кадастровый номер:		47:03:0000000:21657	

Описание местоположения границ земельного участка							
Номер п/п	Номер точки		Дирекционный угол	Горизонтальное проложение, м	Описание закрепления на местности	Кадастровые номера смежных участков	Сведения об адресах правообладателей смежных земельных участков
	начальная	конечная					
1	2	3	4	5	6	7	8
106	106	107	50°39.7`	16.34	—	данные отсутствуют	адрес отсутствует
107	107	108	51°35.6`	11.33	—	данные отсутствуют	адрес отсутствует
108	108	109	52°54.8`	12.12	—	данные отсутствуют	адрес отсутствует
109	109	110	54°3.7`	10.33	—	данные отсутствуют	адрес отсутствует
110	110	111	55°54.4`	10.24	—	данные отсутствуют	адрес отсутствует
111	111	112	56°54.4`	19.19	—	данные отсутствуют	адрес отсутствует
112	112	113	59°5.6`	20.68	—	данные отсутствуют	адрес отсутствует
113	113	114	60°53.4`	19.24	—	данные отсутствуют	адрес отсутствует
114	114	115	63°23.5`	17.91	—	данные отсутствуют	адрес отсутствует
115	115	116	65°10.9`	18.2	—	данные отсутствуют	адрес отсутствует
116	116	117	66°31.7`	14.09	—	данные отсутствуют	адрес отсутствует
117	117	118	68°17.3`	15.54	—	данные отсутствуют	адрес отсутствует

118	118	119	69°23.6`	50.89	—	данные отсутствуют	адрес отсутствует
119	119	120	69°26.2`	19.08	—	данные отсутствуют	адрес отсутствует
120	120	121	70°9.3`	22.74	—	данные отсутствуют	адрес отсутствует

полное наименование должности	подпись	инициалы, фамилия

М.П.

Выписка из Единого государственного реестра недвижимости об объекте недвижимости
Описание местоположения земельного участка

Земельный участок			
<small>(вид объекта недвижимости)</small>			
Лист № ___ Раздела 3.1	Всего листов раздела 3.1 : ___	Всего разделов: 0	Всего листов выписки: 271
26.05.2023 № КУВИ-001/2023-122159858			
Кадастровый номер:		47:03:0000000:21657	

Описание местоположения границ земельного участка							
Номер п/п	Номер точки		Дирекционный угол	Горизонтальное проложение, м	Описание закрепления на местности	Кадастровые номера смежных участков	Сведения об адресах правообладателей смежных земельных участков
	начальная	конечная					
1	2	3	4	5	6	7	8
121	121	122	69°17.0`	28.92	—	данные отсутствуют	адрес отсутствует
122	122	123	69°14.2`	22.88	—	данные отсутствуют	адрес отсутствует
123	123	124	67°58.0`	19.75	—	данные отсутствуют	адрес отсутствует
124	124	125	66°53.8`	15.93	—	данные отсутствуют	адрес отсутствует
125	125	126	65°2.3`	15.19	—	данные отсутствуют	адрес отсутствует
126	126	127	63°7.6`	19.98	—	данные отсутствуют	адрес отсутствует
127	127	128	61°58.5`	13.34	—	данные отсутствуют	адрес отсутствует
128	128	129	60°32.3`	14.25	—	данные отсутствуют	адрес отсутствует
129	129	130	58°44.6`	16.46	—	данные отсутствуют	адрес отсутствует
130	130	131	58°20.8`	11.55	—	данные отсутствуют	адрес отсутствует
131	131	132	56°56.1`	9.92	—	данные отсутствуют	адрес отсутствует
132	132	133	55°50.9`	4.47	—	данные отсутствуют	адрес отсутствует

133	133	134	54°25.4`	10.45	—	данные отсутствуют	адрес отсутствует
134	134	135	51°53.6`	5.66	—	данные отсутствуют	адрес отсутствует
135	135	136	50°32.2`	14.14	—	данные отсутствуют	адрес отсутствует

полное наименование должности	подпись	инициалы, фамилия

М.П.

Выписка из Единого государственного реестра недвижимости об объекте недвижимости
Описание местоположения земельного участка

Земельный участок			
(вид объекта недвижимости)			
Лист № <u> </u> Раздела 3.1	Всего листов раздела 3.1 : <u> </u>	Всего разделов: <u>0</u>	Всего листов выписки: <u>271</u>
26.05.2023 № КУВИ-001/2023-122159858			
Кадастровый номер:		47:03:0000000:21657	

Описание местоположения границ земельного участка							
Номер п/п	Номер точки		Дирекционный угол	Горизонтальное проложение, м	Описание закрепления на местности	Кадастровые номера смежных участков	Сведения об адресах правообладателей смежных земельных участков
	начальная	конечная					
1	2	3	4	5	6	7	8
136	136	137	47°41.6`	5.87	—	данные отсутствуют	адрес отсутствует
137	137	138	46°38.8`	13.04	—	данные отсутствуют	адрес отсутствует
138	138	139	44°28.4`	6.94	—	данные отсутствуют	адрес отсутствует
139	139	140	53°52.9`	0.92	—	данные отсутствуют	адрес отсутствует
140	140	141	42°8.3`	3.4	—	данные отсутствуют	адрес отсутствует
141	141	142	44°34.1`	3.76	—	данные отсутствуют	адрес отсутствует
142	142	143	41°32.9`	12.92	—	данные отсутствуют	адрес отсутствует
143	143	144	39°48.4`	0.62	—	данные отсутствуют	адрес отсутствует
144	144	145	42°8.5`	20.7	—	данные отсутствуют	адрес отсутствует
145	145	146	34°51.0`	46.43	—	47:03:0000000:21553(4)	адрес отсутствует
146	146	147	31°33.8`	85.91	—	47:03:0000000:21553(4)	адрес отсутствует
147	147	148	30°56.5`	86.86	—	47:03:0000000:21553(4)	адрес отсутствует

148	148	149	24°48.0`	14.38	—	47:03:0000000:21553(4)	адрес отсутствует
149	149	150	31°42.9`	67.45	—	данные отсутствуют	адрес отсутствует
150	150	151	31°41.8`	46.46	—	данные отсутствуют	адрес отсутствует

полное наименование должности	подпись	инициалы, фамилия

М.П.

Выписка из Единого государственного реестра недвижимости об объекте недвижимости
Описание местоположения земельного участка

Земельный участок			
(вид объекта недвижимости)			
Лист № ___ Раздела 3.1	Всего листов раздела 3.1 : ___	Всего разделов: 0	Всего листов выписки: 271
26.05.2023 № КУВИ-001/2023-122159858			
Кадастровый номер:		47:03:0000000:21657	

Описание местоположения границ земельного участка							
Номер п/п	Номер точки		Дирекционный угол	Горизонтальное проложение, м	Описание закрепления на местности	Кадастровые номера смежных участков	Сведения об адресах правообладателей смежных земельных участков
	начальная	конечная					
1	2	3	4	5	6	7	8
151	151	152	31°54.2`	43.75	—	данные отсутствуют	адрес отсутствует
152	152	153	31°32.2`	22.66	—	данные отсутствуют	адрес отсутствует
153	153	154	32°35.6`	20.57	—	данные отсутствуют	адрес отсутствует
154	154	155	32°50.0`	32.68	—	данные отсутствуют	адрес отсутствует
155	155	156	33°15.8`	27.22	—	данные отсутствуют	адрес отсутствует
156	156	157	35°23.6`	56.94	—	данные отсутствуют	адрес отсутствует
157	157	158	35°48.1`	52.38	—	данные отсутствуют	адрес отсутствует
158	158	159	35°41.8`	43.04	—	данные отсутствуют	адрес отсутствует
159	159	160	36°2.1`	41.15	—	данные отсутствуют	адрес отсутствует
160	160	161	35°35.6`	53.18	—	данные отсутствуют	адрес отсутствует
161	161	162	35°12.2`	4.2	—	данные отсутствуют	адрес отсутствует
162	162	163	309°38.0`	2.57	—	данные отсутствуют	адрес отсутствует

163	163	164	41°33.3`	4.82	—	данные отсутствуют	адрес отсутствует
164	164	165	129°24.5`	2.03	—	данные отсутствуют	адрес отсутствует
165	165	166	35°6.2`	25.06	—	данные отсутствуют	адрес отсутствует

полное наименование должности	подпись	инициалы, фамилия

М.П.

Выписка из Единого государственного реестра недвижимости об объекте недвижимости
Описание местоположения земельного участка

Земельный участок			
(вид объекта недвижимости)			
Лист № ___ Раздела 3.1	Всего листов раздела 3.1 : ___	Всего разделов: 0	Всего листов выписки: 271
26.05.2023 № КУВИ-001/2023-122159858			
Кадастровый номер:		47:03:0000000:21657	

Описание местоположения границ земельного участка							
Номер п/п	Номер точки		Дирекционный угол	Горизонтальное проложение, м	Описание закрепления на местности	Кадастровые номера смежных участков	Сведения об адресах правообладателей смежных земельных участков
	начальная	конечная					
1	2	3	4	5	6	7	8
166	166	167	36°5.4'	41.73	—	данные отсутствуют	адрес отсутствует
167	167	168	36°6.5'	30.88	—	данные отсутствуют	адрес отсутствует
168	168	169	36°5.7'	61.67	—	данные отсутствуют	адрес отсутствует
169	169	170	35°44.8'	67.01	—	данные отсутствуют	адрес отсутствует
170	170	171	35°44.3'	43.98	—	данные отсутствуют	адрес отсутствует
171	171	172	35°18.8'	49.17	—	данные отсутствуют	адрес отсутствует
172	172	173	35°55.1'	142.1	—	данные отсутствуют	адрес отсутствует
173	173	174	35°54.7'	58.41	—	данные отсутствуют	адрес отсутствует
174	174	175	35°39.4'	102.12	—	данные отсутствуют	адрес отсутствует
175	175	176	35°38.6'	98.72	—	данные отсутствуют	адрес отсутствует
176	176	177	35°51.8'	65.29	—	данные отсутствуют	адрес отсутствует
177	177	178	35°38.6'	93.13	—	данные отсутствуют	адрес отсутствует

178	178	179	35°32.4`	50.42	—	данные отсутствуют	адрес отсутствует
179	179	180	35°57.5`	35.18	—	данные отсутствуют	адрес отсутствует
180	180	181	35°38.8`	34.28	—	данные отсутствуют	адрес отсутствует

полное наименование должности	подпись	инициалы, фамилия

М.П.

Выписка из Единого государственного реестра недвижимости об объекте недвижимости
Описание местоположения земельного участка

Земельный участок			
(вид объекта недвижимости)			
Лист № ___ Раздела 3.1	Всего листов раздела 3.1 : ___	Всего разделов: 0	Всего листов выписки: 271
26.05.2023 № КУВИ-001/2023-122159858			
Кадастровый номер:		47:03:0000000:21657	

Описание местоположения границ земельного участка							
Номер п/п	Номер точки		Дирекционный угол	Горизонтальное проложение, м	Описание закрепления на местности	Кадастровые номера смежных участков	Сведения об адресах правообладателей смежных земельных участков
	начальная	конечная					
1	2	3	4	5	6	7	8
181	181	182	35°39.3`	14.72	—	данные отсутствуют	адрес отсутствует
182	182	183	35°38.8`	62.99	—	данные отсутствуют	адрес отсутствует
183	183	184	36°2.0`	52.72	—	данные отсутствуют	адрес отсутствует
184	184	185	304°25.1`	0.65	—	47:03:0211001:450	адрес отсутствует
185	185	186	35°29.8`	153.53	—	47:03:0211001:450	адрес отсутствует
186	186	187	136°10.9`	1.37	—	47:03:0211001:450	адрес отсутствует
187	187	188	35°50.9`	4.71	—	данные отсутствуют	адрес отсутствует
188	188	189	35°48.5`	114.91	—	данные отсутствуют	адрес отсутствует
189	189	190	35°42.4`	59.46	—	данные отсутствуют	адрес отсутствует
190	190	191	35°44.6`	104.36	—	данные отсутствуют	адрес отсутствует
191	191	192	35°45.3`	102.07	—	данные отсутствуют	адрес отсутствует
192	192	193	35°46.7`	114.5	—	данные отсутствуют	адрес отсутствует

193	193	194	35°45.2`	15.18	—	данные отсутствуют	адрес отсутствует
194	194	195	35°45.3`	108.62	—	данные отсутствуют	адрес отсутствует
195	195	196	35°47.8`	153.22	—	данные отсутствуют	адрес отсутствует

полное наименование должности	подпись	инициалы, фамилия

М.П.

Выписка из Единого государственного реестра недвижимости об объекте недвижимости

Описание местоположения земельного участка

Земельный участок			
(вид объекта недвижимости)			
Лист № ___ Раздела 3.1	Всего листов раздела 3.1 : ___	Всего разделов: 0	Всего листов выписки: 271
26.05.2023 № КУВИ-001/2023-122159858			
Кадастровый номер:		47:03:0000000:21657	

Описание местоположения границ земельного участка							
Номер п/п	Номер точки		Дирекционный угол	Горизонтальное проложение, м	Описание закрепления на местности	Кадастровые номера смежных участков	Сведения об адресах правообладателей смежных земельных участков
	начальная	конечная					
1	2	3	4	5	6	7	8
196	196	197	35°44.2`	109.95	—	данные отсутствуют	адрес отсутствует
197	197	198	311°25.4`	0.23	—	данные отсутствуют	адрес отсутствует
198	198	199	41°25.4`	2.27	—	данные отсутствуют	адрес отсутствует
199	199	200	35°44.5`	95.54	—	данные отсутствуют	адрес отсутствует
200	200	201	35°36.1`	112.53	—	данные отсутствуют	адрес отсутствует
201	201	202	35°35.7`	94.2	—	данные отсутствуют	адрес отсутствует
202	202	203	35°21.8`	57.19	—	данные отсутствуют	адрес отсутствует
203	203	204	32°28.4`	91.38	—	данные отсутствуют	адрес отсутствует
204	204	205	30°42.6`	44.61	—	данные отсутствуют	адрес отсутствует
205	205	206	30°4.6`	122.22	—	данные отсутствуют	адрес отсутствует
206	206	207	30°12.1`	67.25	—	данные отсутствуют	адрес отсутствует
207	207	208	30°14.9`	28.6	—	данные отсутствуют	адрес отсутствует

208	208	209	157°49.0`	1.11	—	47:03:0000000:21549(2)	адрес отсутствует
209	209	210	30°43.7`	206.26	—	47:03:0000000:21549(2)	адрес отсутствует
210	210	211	30°21.5`	132.88	—	47:03:0000000:21549(2)	адрес отсутствует

полное наименование должности	подпись	инициалы, фамилия

М.П.

Выписка из Единого государственного реестра недвижимости об объекте недвижимости

Описание местоположения земельного участка

Земельный участок			
(вид объекта недвижимости)			
Лист № ___ Раздела 3.1	Всего листов раздела 3.1 : ___	Всего разделов: 0	Всего листов выписки: 271
26.05.2023 № КУВИ-001/2023-122159858			
Кадастровый номер:		47:03:0000000:21657	

Описание местоположения границ земельного участка							
Номер п/п	Номер точки		Дирекционный угол	Горизонтальное проложение, м	Описание закрепления на местности	Кадастровые номера смежных участков	Сведения об адресах правообладателей смежных земельных участков
	начальная	конечная					
1	2	3	4	5	6	7	8
211	211	212	30°21.2`	54.28	—	47:03:0000000:21549(2)	адрес отсутствует
212	212	213	31°27.1`	34.5	—	данные отсутствуют	адрес отсутствует
213	213	214	32°57.5`	30.44	—	данные отсутствуют	адрес отсутствует
214	214	215	34°43.1`	25.51	—	данные отсутствуют	адрес отсутствует
215	215	216	35°35.2`	9.55	—	данные отсутствуют	адрес отсутствует
216	216	217	34°44.2`	5.32	—	данные отсутствуют	адрес отсутствует
217	217	218	36°21.4`	8.7	—	данные отсутствуют	адрес отсутствует
218	218	219	36°31.5`	4.99	—	данные отсутствуют	адрес отсутствует
219	219	220	36°23.2`	21.58	—	данные отсутствуют	адрес отсутствует
220	220	221	36°59.3`	0.96	—	данные отсутствуют	адрес отсутствует
221	221	222	37°55.7`	25.56	—	данные отсутствуют	адрес отсутствует
222	222	223	38°18.5`	28.04	—	47:03:0000000:21549(4)	адрес отсутствует

223	223	224	39°22.9`	17.98	—	47:03:0000000:21549(4)	адрес отсутствует
224	224	225	41°53.2`	29.55	—	47:03:0000000:21549(4)	адрес отсутствует
225	225	226	45°44.8`	22.78	—	47:03:0000000:21549(4)	адрес отсутствует

полное наименование должности	подпись	инициалы, фамилия

М.П.

Выписка из Единого государственного реестра недвижимости об объекте недвижимости

Описание местоположения земельного участка

Земельный участок			
(вид объекта недвижимости)			
Лист № ___ Раздела 3.1	Всего листов раздела 3.1 : ___	Всего разделов: 0	Всего листов выписки: 271
26.05.2023 № КУВИ-001/2023-122159858			
Кадастровый номер:		47:03:0000000:21657	

Описание местоположения границ земельного участка							
Номер п/п	Номер точки		Дирекционный угол	Горизонтальное проложение, м	Описание закрепления на местности	Кадастровые номера смежных участков	Сведения об адресах правообладателей смежных земельных участков
	начальная	конечная					
1	2	3	4	5	6	7	8
226	226	227	42°59.0`	23.92	—	47:03:0000000:21549(4)	адрес отсутствует
227	227	228	40°6.0`	18.96	—	47:03:0000000:21549(4)	адрес отсутствует
228	228	229	46°1.6`	90.33	—	данные отсутствуют	адрес отсутствует
229	229	230	49°22.3`	2.23	—	данные отсутствуют	адрес отсутствует
230	230	231	53°3.5`	37.99	—	данные отсутствуют	адрес отсутствует
231	231	232	55°35.5`	35.2	—	47:03:0000000:21549(5)	адрес отсутствует
232	232	233	4°38.5`	2.72	—	47:03:0000000:21549(5)	адрес отсутствует
233	233	234	55°10.8`	4.36	—	данные отсутствуют	адрес отсутствует
234	234	235	57°39.1`	18.6	—	данные отсутствуют	адрес отсутствует
235	235	236	59°21.5`	18.25	—	данные отсутствуют	адрес отсутствует
236	236	237	62°13.9`	14.06	—	данные отсутствуют	адрес отсутствует
237	237	238	64°36.7`	11.1	—	данные отсутствуют	адрес отсутствует

238	238	239	66°39.5`	16.3	—	данные отсутствуют	адрес отсутствует
239	239	240	68°7.3`	15.27	—	данные отсутствуют	адрес отсутствует
240	240	241	70°14.9`	24.77	—	данные отсутствуют	адрес отсутствует

полное наименование должности	подпись	инициалы, фамилия

М.П.

Выписка из Единого государственного реестра недвижимости об объекте недвижимости

Описание местоположения земельного участка

Земельный участок			
(вид объекта недвижимости)			
Лист № ___ Раздела 3.1	Всего листов раздела 3.1 : ___	Всего разделов: 0	Всего листов выписки: 271
26.05.2023 № КУВИ-001/2023-122159858			
Кадастровый номер:		47:03:0000000:21657	

Описание местоположения границ земельного участка							
Номер п/п	Номер точки		Дирекционный угол	Горизонтальное проложение, м	Описание закрепления на местности	Кадастровые номера смежных участков	Сведения об адресах правообладателей смежных земельных участков
	начальная	конечная					
1	2	3	4	5	6	7	8
241	241	242	71°46.7'	15.22	—	данные отсутствуют	адрес отсутствует
242	242	243	73°0.1'	17.92	—	данные отсутствуют	адрес отсутствует
243	243	244	74°42.4'	20.55	—	данные отсутствуют	адрес отсутствует
244	244	245	76°20.4'	32.9	—	данные отсутствуют	адрес отсутствует
245	245	246	75°49.0'	18.98	—	данные отсутствуют	адрес отсутствует
246	246	247	135°34.6'	2.81	—	47:03:0000000:21549(6)	адрес отсутствует
247	247	248	70°40.7'	30.22	—	47:03:0000000:21549(6)	адрес отсутствует
248	248	249	69°36.0'	9.87	—	данные отсутствуют	адрес отсутствует
249	249	250	69°59.2'	23.75	—	данные отсутствуют	адрес отсутствует
250	250	251	68°38.2'	10.21	—	данные отсутствуют	адрес отсутствует
251	251	252	69°34.3'	33.26	—	данные отсутствуют	адрес отсутствует
252	252	253	66°4.7'	46.36	—	47:03:0000000:21549(7)	адрес отсутствует

253	253	254	57°44.0`	59.38	—	47:03:0000000:21549(7)	адрес отсутствует
254	254	255	53°9.7`	29.09	—	47:03:0000000:21549(7)	адрес отсутствует
255	255	256	53°16.7`	47.93	—	47:03:0000000:21549(7)	адрес отсутствует

полное наименование должности	подпись	инициалы, фамилия

М.П.

Выписка из Единого государственного реестра недвижимости об объекте недвижимости

Описание местоположения земельного участка

Земельный участок			
(вид объекта недвижимости)			
Лист № ___ Раздела 3.1	Всего листов раздела 3.1 : ___	Всего разделов: 0	Всего листов выписки: 271
26.05.2023 № КУВИ-001/2023-122159858			
Кадастровый номер:		47:03:0000000:21657	

Описание местоположения границ земельного участка							
Номер п/п	Номер точки		Дирекционный угол	Горизонтальное проложение, м	Описание закрепления на местности	Кадастровые номера смежных участков	Сведения об адресах правообладателей смежных земельных участков
	начальная	конечная					
1	2	3	4	5	6	7	8
256	256	257	55°21.7`	102.57	—	47:03:0000000:21549(7)	адрес отсутствует
257	257	258	56°43.0`	165.27	—	47:03:0000000:21549(7)	адрес отсутствует
258	258	259	323°44.8`	4.09	—	47:03:0000000:21549(7)	адрес отсутствует
259	259	260	55°1.8`	4.22	—	данные отсутствуют	адрес отсутствует
260	260	261	54°52.0`	18.49	—	данные отсутствуют	адрес отсутствует
261	261	262	54°29.3`	28.44	—	данные отсутствуют	адрес отсутствует
262	262	263	53°23.8`	42.56	—	данные отсутствуют	адрес отсутствует
263	263	264	52°5.9`	17.56	—	данные отсутствуют	адрес отсутствует
264	264	265	49°52.9`	10.06	—	данные отсутствуют	адрес отсутствует
265	265	266	47°58.4`	15.4	—	данные отсутствуют	адрес отсутствует
266	266	267	46°59.8`	7.92	—	данные отсутствуют	адрес отсутствует
267	267	268	44°28.9`	11.7	—	данные отсутствуют	адрес отсутствует

268	268	269	43°36.1`	15.94	—	данные отсутствуют	адрес отсутствует
269	269	270	41°46.6`	17.98	—	данные отсутствуют	адрес отсутствует
270	270	271	40°27.8`	16.72	—	данные отсутствуют	адрес отсутствует

полное наименование должности	подпись	инициалы, фамилия

М.П.

Выписка из Единого государственного реестра недвижимости об объекте недвижимости
Описание местоположения земельного участка

Земельный участок			
(вид объекта недвижимости)			
Лист № ___ Раздела 3.1	Всего листов раздела 3.1 : ___	Всего разделов: 0	Всего листов выписки: 271
26.05.2023 № КУВИ-001/2023-122159858			
Кадастровый номер:		47:03:0000000:21657	

Описание местоположения границ земельного участка							
Номер п/п	Номер точки		Дирекционный угол	Горизонтальное проложение, м	Описание закрепления на местности	Кадастровые номера смежных участков	Сведения об адресах правообладателей смежных земельных участков
	начальная	конечная					
1	2	3	4	5	6	7	8
271	271	272	39°25.6`	14.71	—	данные отсутствуют	адрес отсутствует
272	272	273	37°51.8`	26.41	—	данные отсутствуют	адрес отсутствует
273	273	274	36°29.8`	18.75	—	данные отсутствуют	адрес отсутствует
274	274	275	35°56.2`	17.19	—	данные отсутствуют	адрес отсутствует
275	275	276	35°40.0`	14	—	данные отсутствуют	адрес отсутствует
276	276	277	34°57.4`	23.07	—	данные отсутствуют	адрес отсутствует
277	277	278	34°5.6`	22.87	—	данные отсутствуют	адрес отсутствует
278	278	279	34°4.9`	14.63	—	данные отсутствуют	адрес отсутствует
279	279	280	30°50.9`	57.41	—	данные отсутствуют	адрес отсутствует
280	280	281	27°33.8`	13.1	—	данные отсутствуют	адрес отсутствует
281	281	282	25°49.8`	9.07	—	данные отсутствуют	адрес отсутствует
282	282	283	26°43.2`	3.31	—	данные отсутствуют	адрес отсутствует

283	283	284	21°53.2`	5.04	—	данные отсутствуют	адрес отсутствует
284	284	285	21°54.8`	11.36	—	данные отсутствуют	адрес отсутствует
285	285	286	21°20.4`	6.92	—	данные отсутствуют	адрес отсутствует

полное наименование должности	подпись	инициалы, фамилия

М.П.

Выписка из Единого государственного реестра недвижимости об объекте недвижимости
Описание местоположения земельного участка

Земельный участок			
(вид объекта недвижимости)			
Лист № ___ Раздела 3.1	Всего листов раздела 3.1 : ___	Всего разделов: 0	Всего листов выписки: 271
26.05.2023 № КУВИ-001/2023-122159858			
Кадастровый номер:		47:03:0000000:21657	

Описание местоположения границ земельного участка							
Номер п/п	Номер точки		Дирекционный угол	Горизонтальное проложение, м	Описание закрепления на местности	Кадастровые номера смежных участков	Сведения об адресах правообладателей смежных земельных участков
	начальная	конечная					
1	2	3	4	5	6	7	8
286	286	287	18°43.9`	14.01	—	данные отсутствуют	адрес отсутствует
287	287	288	17°5.5`	14.7	—	данные отсутствуют	адрес отсутствует
288	288	289	16°5.3`	13.68	—	данные отсутствуют	адрес отсутствует
289	289	290	14°43.9`	46.17	—	данные отсутствуют	адрес отсутствует
290	290	291	15°26.2`	13.9	—	данные отсутствуют	адрес отсутствует
291	291	292	14°19.0`	17.35	—	данные отсутствуют	адрес отсутствует
292	292	293	14°20.3`	26.69	—	данные отсутствуют	адрес отсутствует
293	293	294	13°33.9`	11.51	—	данные отсутствуют	адрес отсутствует
294	294	295	11°47.6`	19.52	—	данные отсутствуют	адрес отсутствует
295	295	296	9°36.4`	15.64	—	данные отсутствуют	адрес отсутствует
296	296	297	7°50.2`	17.68	—	данные отсутствуют	адрес отсутствует
297	297	298	6°20.4`	11.59	—	данные отсутствуют	адрес отсутствует

298	298	299	4°33.6`	25.03	—	данные отсутствуют	адрес отсутствует
299	299	300	3°27.6`	10.44	—	данные отсутствуют	адрес отсутствует
300	300	301	2°20.5`	11.5	—	данные отсутствуют	адрес отсутствует

полное наименование должности	подпись	инициалы, фамилия

М.П.

Выписка из Единого государственного реестра недвижимости об объекте недвижимости

Описание местоположения земельного участка

Земельный участок			
(вид объекта недвижимости)			
Лист № ___ Раздела 3.1	Всего листов раздела 3.1 : ___	Всего разделов: 0	Всего листов выписки: 271
26.05.2023 № КУВИ-001/2023-122159858			
Кадастровый номер:		47:03:0000000:21657	

Описание местоположения границ земельного участка							
Номер п/п	Номер точки		Дирекционный угол	Горизонтальное проложение, м	Описание закрепления на местности	Кадастровые номера смежных участков	Сведения об адресах правообладателей смежных земельных участков
	начальная	конечная					
1	2	3	4	5	6	7	8
301	301	302	1°54.5`	14.71	—	данные отсутствуют	адрес отсутствует
302	302	303	0°49.6`	28.41	—	данные отсутствуют	адрес отсутствует
303	303	304	0°59.9`	39.61	—	данные отсутствуют	адрес отсутствует
304	304	305	1°56.3`	14.19	—	данные отсутствуют	адрес отсутствует
305	305	306	3°22.0`	10.9	—	данные отсутствуют	адрес отсутствует
306	306	307	5°27.5`	22.81	—	данные отсутствуют	адрес отсутствует
307	307	308	7°9.1`	16.47	—	данные отсутствуют	адрес отсутствует
308	308	309	9°8.6`	18.31	—	данные отсутствуют	адрес отсутствует
309	309	310	10°43.8`	20.73	—	данные отсутствуют	адрес отсутствует
310	310	311	13°32.0`	33.76	—	данные отсутствуют	адрес отсутствует
311	311	312	16°16.5`	21.73	—	данные отсутствуют	адрес отсутствует
312	312	313	18°29.5`	9.52	—	данные отсутствуют	адрес отсутствует

313	313	314	19°25.1`	12.33	—	данные отсутствуют	адрес отсутствует
314	314	315	20°57.8`	18.28	—	данные отсутствуют	адрес отсутствует
315	315	316	22°53.5`	15.22	—	данные отсутствуют	адрес отсутствует

полное наименование должности	подпись	инициалы, фамилия

М.П.

Выписка из Единого государственного реестра недвижимости об объекте недвижимости
Описание местоположения земельного участка

Земельный участок			
(вид объекта недвижимости)			
Лист № ___ Раздела 3.1	Всего листов раздела 3.1 : ___	Всего разделов: 0	Всего листов выписки: 271
26.05.2023 № КУВИ-001/2023-122159858			
Кадастровый номер:		47:03:0000000:21657	

Описание местоположения границ земельного участка							
Номер п/п	Номер точки		Дирекционный угол	Горизонтальное проложение, м	Описание закрепления на местности	Кадастровые номера смежных участков	Сведения об адресах правообладателей смежных земельных участков
	начальная	конечная					
1	2	3	4	5	6	7	8
316	316	317	25°34.9`	20.08	—	данные отсутствуют	адрес отсутствует
317	317	318	28°5.0`	15.7	—	данные отсутствуют	адрес отсутствует
318	318	319	29°57.4`	24.41	—	данные отсутствуют	адрес отсутствует
319	319	320	31°24.2`	52.28	—	данные отсутствуют	адрес отсутствует
320	320	321	31°51.1`	24.56	—	данные отсутствуют	адрес отсутствует
321	321	322	32°3.1`	59.92	—	данные отсутствуют	адрес отсутствует
322	322	323	31°54.7`	26.01	—	данные отсутствуют	адрес отсутствует
323	323	324	31°46.6`	39.14	—	данные отсутствуют	адрес отсутствует
324	324	325	32°11.8`	11.07	—	данные отсутствуют	адрес отсутствует
325	325	326	30°38.3`	28.14	—	данные отсутствуют	адрес отсутствует
326	326	327	30°52.3`	74.16	—	данные отсутствуют	адрес отсутствует
327	327	328	32°51.8`	66.25	—	данные отсутствуют	адрес отсутствует

328	328	329	31°52.9`	52.52	—	данные отсутствуют	адрес отсутствует
329	329	330	33°42.8`	41.04	—	данные отсутствуют	адрес отсутствует
330	330	331	32°15.1`	27.4	—	данные отсутствуют	адрес отсутствует

полное наименование должности	подпись	инициалы, фамилия

М.П.

Выписка из Единого государственного реестра недвижимости об объекте недвижимости

Описание местоположения земельного участка

Земельный участок			
(вид объекта недвижимости)			
Лист № ___ Раздела 3.1	Всего листов раздела 3.1 : ___	Всего разделов: 0	Всего листов выписки: 271
26.05.2023 № КУВИ-001/2023-122159858			
Кадастровый номер:		47:03:0000000:21657	

Описание местоположения границ земельного участка							
Номер п/п	Номер точки		Дирекционный угол	Горизонтальное проложение, м	Описание закрепления на местности	Кадастровые номера смежных участков	Сведения об адресах правообладателей смежных земельных участков
	начальная	конечная					
1	2	3	4	5	6	7	8
331	331	332	32°18.1`	29.98	—	данные отсутствуют	адрес отсутствует
332	332	333	38°4.9`	19.31	—	данные отсутствуют	адрес отсутствует
333	333	334	33°25.6`	44.13	—	данные отсутствуют	адрес отсутствует
334	334	335	32°14.3`	62.42	—	данные отсутствуют	адрес отсутствует
335	335	336	21°11.2`	11.59	—	данные отсутствуют	адрес отсутствует
336	336	337	46°37.6`	12.45	—	данные отсутствуют	адрес отсутствует
337	337	338	51°29.4`	5.38	—	данные отсутствуют	адрес отсутствует
338	338	339	42°52.3`	7.61	—	данные отсутствуют	адрес отсутствует
339	339	340	47°55.9`	6.22	—	данные отсутствуют	адрес отсутствует
340	340	341	58°38.2`	7.38	—	данные отсутствуют	адрес отсутствует
341	341	342	75°9.4`	3.79	—	данные отсутствуют	адрес отсутствует
342	342	343	180°56.3`	0.61	—	47:03:0000000:20072	адрес отсутствует

343	343	344	181°4.7'	25.52	—	47:03:0000000:20072	адрес отсутствует
344	344	345	222°51.5'	3.03	—	данные отсутствуют	адрес отсутствует
345	345	346	214°30.1'	4.89	—	данные отсутствуют	адрес отсутствует

полное наименование должности	подпись	инициалы, фамилия

М.П.

Выписка из Единого государственного реестра недвижимости об объекте недвижимости

Описание местоположения земельного участка

Земельный участок			
(вид объекта недвижимости)			
Лист № ___ Раздела 3.1	Всего листов раздела 3.1 : ___	Всего разделов: 0	Всего листов выписки: 271
26.05.2023 № КУВИ-001/2023-122159858			
Кадастровый номер:		47:03:0000000:21657	

Описание местоположения границ земельного участка							
Номер п/п	Номер точки		Дирекционный угол	Горизонтальное проложение, м	Описание закрепления на местности	Кадастровые номера смежных участков	Сведения об адресах правообладателей смежных земельных участков
	начальная	конечная					
1	2	3	4	5	6	7	8
346	346	347	139°35.0`	1.68	—	данные отсутствуют	адрес отсутствует
347	347	348	227°51.4`	7.09	—	данные отсутствуют	адрес отсутствует
348	348	349	213°37.3`	44.05	—	данные отсутствуют	адрес отсутствует
349	349	350	194°27.3`	4.65	—	данные отсутствуют	адрес отсутствует
350	350	351	182°5.0`	6.32	—	данные отсутствуют	адрес отсутствует
351	351	352	216°30.8`	8.05	—	данные отсутствуют	адрес отсутствует
352	352	353	215°56.1`	6.87	—	данные отсутствуют	адрес отсутствует
353	353	354	256°59.0`	3.95	—	данные отсутствуют	адрес отсутствует
354	354	355	222°31.7`	5.9	—	данные отсутствуют	адрес отсутствует
355	355	356	216°1.1`	13.04	—	данные отсутствуют	адрес отсутствует
356	356	357	213°43.0`	46.98	—	данные отсутствуют	адрес отсутствует
357	357	358	213°10.0`	64.07	—	данные отсутствуют	адрес отсутствует

358	358	359	212°6.1`	58	—	данные отсутствуют	адрес отсутствует
359	359	360	212°3.7`	62	—	данные отсутствуют	адрес отсутствует
360	360	361	212°8.8`	47.77	—	данные отсутствуют	адрес отсутствует

полное наименование должности	подпись	инициалы, фамилия

М.П.

Выписка из Единого государственного реестра недвижимости об объекте недвижимости

Описание местоположения земельного участка

Земельный участок			
(вид объекта недвижимости)			
Лист № ___ Раздела 3.1	Всего листов раздела 3.1 : ___	Всего разделов: 0	Всего листов выписки: 271
26.05.2023 № КУВИ-001/2023-122159858			
Кадастровый номер:		47:03:0000000:21657	

Описание местоположения границ земельного участка							
Номер п/п	Номер точки		Дирекционный угол	Горизонтальное проложение, м	Описание закрепления на местности	Кадастровые номера смежных участков	Сведения об адресах правообладателей смежных земельных участков
	начальная	конечная					
1	2	3	4	5	6	7	8
361	361	362	212°6.1`	39.03	—	данные отсутствуют	адрес отсутствует
362	362	363	212°3.6`	26.62	—	данные отсутствуют	адрес отсутствует
363	363	364	212°14.2`	35.11	—	данные отсутствуют	адрес отсутствует
364	364	365	211°47.2`	39.07	—	данные отсутствуют	адрес отсутствует
365	365	366	211°53.5`	26.06	—	данные отсутствуют	адрес отсутствует
366	366	367	212°2.9`	59.91	—	данные отсутствуют	адрес отсутствует
367	367	368	211°50.2`	24.44	—	данные отсутствуют	адрес отсутствует
368	368	369	211°25.1`	51.91	—	данные отсутствуют	адрес отсутствует
369	369	370	209°55.8`	23.77	—	данные отсутствуют	адрес отсутствует
370	370	371	208°4.9`	14.87	—	данные отсутствуют	адрес отсутствует
371	371	372	205°37.5`	19.08	—	данные отсутствуют	адрес отсутствует
372	372	373	202°51.8`	14.34	—	данные отсутствуют	адрес отсутствует

373	373	374	200°57.4`	17.62	—	данные отсутствуют	адрес отсутствует
374	374	375	199°26.6`	11.87	—	данные отсутствуют	адрес отсутствует
375	375	376	198°31.0`	8.91	—	данные отсутствуют	адрес отсутствует

полное наименование должности	подпись	инициалы, фамилия

М.П.

Выписка из Единого государственного реестра недвижимости об объекте недвижимости
Описание местоположения земельного участка

Земельный участок			
(вид объекта недвижимости)			
Лист № ___ Раздела 3.1	Всего листов раздела 3.1 : ___	Всего разделов: 0	Всего листов выписки: 271
26.05.2023 № КУВИ-001/2023-122159858			
Кадастровый номер:		47:03:0000000:21657	

Описание местоположения границ земельного участка							
Номер п/п	Номер точки		Дирекционный угол	Горизонтальное проложение, м	Описание закрепления на местности	Кадастровые номера смежных участков	Сведения об адресах правообладателей смежных земельных участков
	начальная	конечная					
1	2	3	4	5	6	7	8
376	376	377	196°16.3`	20.77	—	данные отсутствуют	адрес отсутствует
377	377	378	193°30.8`	32.7	—	данные отсутствуют	адрес отсутствует
378	378	379	190°45.4`	19.88	—	данные отсутствуют	адрес отсутствует
379	379	380	189°8.2`	17.63	—	данные отсутствуют	адрес отсутствует
380	380	381	187°8.6`	15.76	—	данные отсутствуют	адрес отсутствует
381	381	382	185°27.3`	22.09	—	данные отсутствуют	адрес отсутствует
382	382	383	183°25.3`	10.22	—	данные отсутствуют	адрес отсутствует
383	383	384	181°55.1`	13.74	—	данные отсутствуют	адрес отсутствует
384	384	385	180°59.3`	39.4	—	данные отсутствуют	адрес отсутствует
385	385	386	180°50.5`	28.58	—	данные отсутствуют	адрес отсутствует
386	386	387	181°54.6`	15	—	данные отсутствуют	адрес отсутствует
387	387	388	182°20.0`	11.79	—	данные отсутствуют	адрес отсутствует

388	388	389	183°28.9`	10.87	—	данные отсутствуют	адрес отсутствует
389	389	390	184°33.2`	25.57	—	данные отсутствуют	адрес отсутствует
390	390	391	186°17.6`	12.22	—	данные отсутствуют	адрес отсутствует

полное наименование должности	подпись	инициалы, фамилия

М.П.

Выписка из Единого государственного реестра недвижимости об объекте недвижимости

Описание местоположения земельного участка

Земельный участок			
(вид объекта недвижимости)			
Лист № ___ Раздела 3.1	Всего листов раздела 3.1 : ___	Всего разделов: 0	Всего листов выписки: 271
26.05.2023 № КУВИ-001/2023-122159858			
Кадастровый номер:		47:03:0000000:21657	

Описание местоположения границ земельного участка							
Номер п/п	Номер точки		Дирекционный угол	Горизонтальное проложение, м	Описание закрепления на местности	Кадастровые номера смежных участков	Сведения об адресах правообладателей смежных земельных участков
	начальная	конечная					
1	2	3	4	5	6	7	8
391	391	392	187°50.8`	18.31	—	данные отсутствуют	адрес отсутствует
392	392	393	189°37.0`	16.4	—	данные отсутствуют	адрес отсутствует
393	393	394	191°46.9`	20.28	—	данные отсутствуют	адрес отсутствует
394	394	395	193°35.8`	12	—	данные отсутствуют	адрес отсутствует
395	395	396	194°19.6`	26.83	—	данные отсутствуют	адрес отсутствует
396	396	397	194°20.7`	17.56	—	данные отсутствуют	адрес отсутствует
397	397	398	195°25.7`	13.98	—	данные отсутствуют	адрес отсутствует
398	398	399	194°42.2`	9.57	—	данные отсутствуют	адрес отсутствует
399	399	400	192°11.3`	18.95	—	данные отсутствуют	адрес отсутствует
400	400	401	192°11.8`	19.03	—	данные отсутствуют	адрес отсутствует
401	401	402	191°28.5`	30.71	—	данные отсутствуют	адрес отсутствует
402	402	403	216°14.3`	11.42	—	данные отсутствуют	адрес отсутствует

403	403	404	206°22.6`	12.2	—	данные отсутствуют	адрес отсутствует
404	404	405	201°52.6`	8.59	—	данные отсутствуют	адрес отсутствует
405	405	406	201°58.7`	5.98	—	данные отсутствуют	адрес отсутствует

полное наименование должности	подпись	инициалы, фамилия

М.П.

Выписка из Единого государственного реестра недвижимости об объекте недвижимости
Описание местоположения земельного участка

Земельный участок			
(вид объекта недвижимости)			
Лист № ___ Раздела 3.1	Всего листов раздела 3.1 : ___	Всего разделов: 0	Всего листов выписки: 271
26.05.2023 № КУВИ-001/2023-122159858			
Кадастровый номер:		47:03:0000000:21657	

Описание местоположения границ земельного участка							
Номер п/п	Номер точки		Дирекционный угол	Горизонтальное проложение, м	Описание закрепления на местности	Кадастровые номера смежных участков	Сведения об адресах правообладателей смежных земельных участков
	начальная	конечная					
1	2	3	4	5	6	7	8
406	406	407	206°45.2`	4.07	—	данные отсутствуют	адрес отсутствует
407	407	408	205°48.8`	9.21	—	данные отсутствуют	адрес отсутствует
408	408	409	207°34.0`	14.07	—	данные отсутствуют	адрес отсутствует
409	409	410	210°50.9`	11.86	—	данные отсутствуют	адрес отсутствует
410	410	411	206°26.2`	4	—	данные отсутствуют	адрес отсутствует
411	411	412	211°43.7`	20.18	—	данные отсутствуют	адрес отсутствует
412	412	413	210°50.8`	22.64	—	данные отсутствуют	адрес отсутствует
413	413	414	214°6.2`	8.45	—	данные отсутствуют	адрес отсутствует
414	414	415	211°43.5`	5.42	—	данные отсутствуют	адрес отсутствует
415	415	416	212°46.9`	60.54	—	данные отсутствуют	адрес отсутствует
416	416	417	222°52.1`	19.02	—	данные отсутствуют	адрес отсутствует
417	417	418	216°29.5`	19.12	—	данные отсутствуют	адрес отсутствует

418	418	419	217°52.6`	26.97	—	данные отсутствуют	адрес отсутствует
419	419	420	219°23.4`	15.19	—	данные отсутствуют	адрес отсутствует
420	420	421	220°28.0`	17.18	—	данные отсутствуют	адрес отсутствует

полное наименование должности	подпись	инициалы, фамилия

М.П.

Выписка из Единого государственного реестра недвижимости об объекте недвижимости
Описание местоположения земельного участка

Земельный участок			
(вид объекта недвижимости)			
Лист № ___ Раздела 3.1	Всего листов раздела 3.1 : ___	Всего разделов: 0	Всего листов выписки: 271
26.05.2023 № КУВИ-001/2023-122159858			
Кадастровый номер:		47:03:0000000:21657	

Описание местоположения границ земельного участка							
Номер п/п	Номер точки		Дирекционный угол	Горизонтальное проложение, м	Описание закрепления на местности	Кадастровые номера смежных участков	Сведения об адресах правообладателей смежных земельных участков
	начальная	конечная					
1	2	3	4	5	6	7	8
421	421	422	221°46.3`	18.58	—	данные отсутствуют	адрес отсутствует
422	422	423	223°35.8`	16.46	—	данные отсутствуют	адрес отсутствует
423	423	424	224°30.5`	12.37	—	данные отсутствуют	адрес отсутствует
424	424	425	227°1.8`	8.58	—	данные отсутствуют	адрес отсутствует
425	425	426	227°56.9`	15.95	—	данные отсутствуют	адрес отсутствует
426	426	427	229°53.8`	10.85	—	данные отсутствуют	адрес отсутствует
427	427	428	232°6.4`	18.23	—	данные отсутствуют	адрес отсутствует
428	428	429	233°24.1`	43.02	—	данные отсутствуют	адрес отсутствует
429	429	430	234°28.7`	28.73	—	данные отсутствуют	адрес отсутствует
430	430	431	234°52.9`	18.58	—	данные отсутствуют	адрес отсутствует
431	431	432	234°58.7`	22.44	—	данные отсутствуют	адрес отсутствует
432	432	433	235°10.3`	23.46	—	данные отсутствуют	адрес отсутствует

433	433	434	235°41.8`	9.33	—	данные отсутствуют	адрес отсутствует
434	434	435	232°26.0`	15.14	—	данные отсутствуют	адрес отсутствует
435	435	436	226°19.3`	29.73	—	данные отсутствуют	адрес отсутствует

полное наименование должности	подпись	инициалы, фамилия

М.П.

Выписка из Единого государственного реестра недвижимости об объекте недвижимости
Описание местоположения земельного участка

Земельный участок			
(вид объекта недвижимости)			
Лист № ___ Раздела 3.1	Всего листов раздела 3.1 : ___	Всего разделов: 0	Всего листов выписки: 271
26.05.2023 № КУВИ-001/2023-122159858			
Кадастровый номер:		47:03:0000000:21657	

Описание местоположения границ земельного участка							
Номер п/п	Номер точки		Дирекционный угол	Горизонтальное проложение, м	Описание закрепления на местности	Кадастровые номера смежных участков	Сведения об адресах правообладателей смежных земельных участков
	начальная	конечная					
1	2	3	4	5	6	7	8
436	436	437	236°7.0`	15.62	—	данные отсутствуют	адрес отсутствует
437	437	438	242°10.8`	21.64	—	данные отсутствуют	адрес отсутствует
438	438	439	248°22.7`	17.18	—	данные отсутствуют	адрес отсутствует
439	439	440	236°1.4`	21.63	—	данные отсутствуют	адрес отсутствует
440	440	441	235°20.3`	42.55	—	данные отсутствуют	адрес отсутствует
441	441	442	235°32.2`	42.38	—	данные отсутствуют	адрес отсутствует
442	442	443	235°22.1`	40.31	—	данные отсутствуют	адрес отсутствует
443	443	444	235°7.3`	35.41	—	данные отсутствуют	адрес отсутствует
444	444	445	235°45.2`	23.99	—	данные отсутствуют	адрес отсутствует
445	445	446	236°37.3`	27.52	—	данные отсутствуют	адрес отсутствует
446	446	447	238°53.3`	12.7	—	данные отсутствуют	адрес отсутствует
447	447	448	239°17.0`	16.74	—	данные отсутствуют	адрес отсутствует

448	448	449	239°53.9`	12.76	—	данные отсутствуют	адрес отсутствует
449	449	450	244°19.1`	9.85	—	данные отсутствуют	адрес отсутствует
450	450	451	244°22.2`	12.6	—	данные отсутствуют	адрес отсутствует

полное наименование должности	подпись	инициалы, фамилия

М.П.

Выписка из Единого государственного реестра недвижимости об объекте недвижимости

Описание местоположения земельного участка

Земельный участок			
(вид объекта недвижимости)			
Лист № ___ Раздела 3.1	Всего листов раздела 3.1 : ___	Всего разделов: 0	Всего листов выписки: 271
26.05.2023 № КУВИ-001/2023-122159858			
Кадастровый номер:		47:03:0000000:21657	

Описание местоположения границ земельного участка							
Номер п/п	Номер точки		Дирекционный угол	Горизонтальное проложение, м	Описание закрепления на местности	Кадастровые номера смежных участков	Сведения об адресах правообладателей смежных земельных участков
	начальная	конечная					
1	2	3	4	5	6	7	8
451	451	452	246°39.7`	29.23	—	данные отсутствуют	адрес отсутствует
452	452	453	248°37.4`	18.74	—	данные отсутствуют	адрес отсутствует
453	453	454	340°14.7`	3.43	—	47:03:0000000:21549(3)	адрес отсутствует
454	454	455	252°25.9`	57.31	—	47:03:0000000:21549(3)	адрес отсутствует
455	455	456	257°1.4`	52.55	—	47:03:0000000:21549(3)	адрес отсутствует
456	456	457	253°32.6`	57.18	—	47:03:0000000:21549(3)	адрес отсутствует
457	457	458	249°41.7`	43.51	—	47:03:0000000:21549(3)	адрес отсутствует
458	458	459	244°50.6`	51.28	—	47:03:0000000:21549(3)	адрес отсутствует
459	459	460	237°4.2`	56.47	—	47:03:0000000:21549(3)	адрес отсутствует
460	460	461	230°46.6`	38.43	—	47:03:0000000:21549(3)	адрес отсутствует
461	461	462	226°29.1`	82.93	—	47:03:0000000:21549(3)	адрес отсутствует
462	462	463	228°10.6`	57.43	—	47:03:0000000:21549(3)	адрес отсутствует

463	463	464	219°0.6`	84.29	—	47:03:0000000:21549(3)	адрес отсутствует
464	464	465	217°46.7`	62.5	—	47:03:0000000:21549(3)	адрес отсутствует
465	465	466	213°56.4`	108	—	47:03:0000000:21549(3)	адрес отсутствует

полное наименование должности	подпись	инициалы, фамилия

М.П.

Выписка из Единого государственного реестра недвижимости об объекте недвижимости

Описание местоположения земельного участка

Земельный участок			
(вид объекта недвижимости)			
Лист № ___ Раздела 3.1	Всего листов раздела 3.1 : ___	Всего разделов: 0	Всего листов выписки: 271
26.05.2023 № КУВИ-001/2023-122159858			
Кадастровый номер:		47:03:0000000:21657	

Описание местоположения границ земельного участка							
Номер п/п	Номер точки		Дирекционный угол	Горизонтальное проложение, м	Описание закрепления на местности	Кадастровые номера смежных участков	Сведения об адресах правообладателей смежных земельных участков
	начальная	конечная					
1	2	3	4	5	6	7	8
466	466	467	209°43.3`	85.1	—	47:03:0000000:21549(3)	адрес отсутствует
467	467	468	210°27.2`	67.28	—	47:03:0000000:21549(3)	адрес отсутствует
468	468	469	157°20.5`	4.59	—	47:03:0000000:21549(3)	адрес отсутствует
469	469	470	210°24.5`	26.95	—	данные отсутствуют	адрес отсутствует
470	470	471	210°19.9`	61.13	—	данные отсутствуют	адрес отсутствует
471	471	472	210°37.7`	57.61	—	данные отсутствуют	адрес отсутствует
472	472	473	210°14.8`	90.82	—	данные отсутствуют	адрес отсутствует
473	473	474	210°14.9`	39.13	—	данные отсутствуют	адрес отсутствует
474	474	475	210°12.3`	67.2	—	данные отсутствуют	адрес отсутствует
475	475	476	210°4.4`	122.31	—	данные отсутствуют	адрес отсутствует
476	476	477	210°42.8`	45.07	—	данные отсутствуют	адрес отсутствует
477	477	478	212°28.4`	46.66	—	данные отсутствуют	адрес отсутствует

478	478	479	304°9.6`	0.68	—	47:03:0212002:282(3)	адрес отсутствует
479	479	480	210°43.9`	22.46	—	47:03:0212002:282(3)	адрес отсутствует
480	480	481	210°43.8`	21.06	—	47:03:0212002:282(3)	адрес отсутствует

полное наименование должности	подпись	инициалы, фамилия

М.П.

Выписка из Единого государственного реестра недвижимости об объекте недвижимости
Описание местоположения земельного участка

Земельный участок			
(вид объекта недвижимости)			
Лист № ___ Раздела 3.1	Всего листов раздела 3.1 : ___	Всего разделов: 0	Всего листов выписки: 271
26.05.2023 № КУВИ-001/2023-122159858			
Кадастровый номер:		47:03:0000000:21657	

Описание местоположения границ земельного участка							
Номер п/п	Номер точки		Дирекционный угол	Горизонтальное проложение, м	Описание закрепления на местности	Кадастровые номера смежных участков	Сведения об адресах правообладателей смежных земельных участков
	начальная	конечная					
1	2	3	4	5	6	7	8
481	481	482	210°46.6`	10.53	—	47:03:0212002:282(3)	адрес отсутствует
482	482	483	210°43.8`	10.53	—	47:03:0212002:282(3)	адрес отсутствует
483	483	484	210°42.7`	10.89	—	47:03:0212002:282(3)	адрес отсутствует
484	484	485	303°4.7`	3.11	—	данные отсутствуют	адрес отсутствует
485	485	486	215°21.2`	27.98	—	данные отсутствуют	адрес отсутствует
486	486	487	215°35.9`	94.24	—	данные отсутствуют	адрес отсутствует
487	487	488	215°36.0`	112.57	—	данные отсутствуют	адрес отсутствует
488	488	489	215°44.4`	207.8	—	данные отсутствуют	адрес отсутствует
489	489	490	215°47.5`	153.24	—	данные отсутствуют	адрес отсутствует
490	490	491	215°45.5`	108.61	—	данные отсутствуют	адрес отсутствует
491	491	492	215°46.5`	15.17	—	данные отсутствуют	адрес отсутствует
492	492	493	215°46.7`	114.51	—	данные отсутствуют	адрес отсутствует

493	493	494	215°33.7`	2.89	—	47:03:0211002:102	адрес отсутствует
494	494	495	216°50.2`	190.8	—	47:03:0211002:102	адрес отсутствует
495	495	496	184°44.2`	7.02	—	47:03:0211002:102	адрес отсутствует

полное наименование должности	подпись	инициалы, фамилия

М.П.

Выписка из Единого государственного реестра недвижимости об объекте недвижимости

Описание местоположения земельного участка

Земельный участок			
(вид объекта недвижимости)			
Лист № ___ Раздела 3.1	Всего листов раздела 3.1 : ___	Всего разделов: 0	Всего листов выписки: 271
26.05.2023 № КУВИ-001/2023-122159858			
Кадастровый номер:		47:03:0000000:21657	

Описание местоположения границ земельного участка							
Номер п/п	Номер точки		Дирекционный угол	Горизонтальное проложение, м	Описание закрепления на местности	Кадастровые номера смежных участков	Сведения об адресах правообладателей смежных земельных участков
	начальная	конечная					
1	2	3	4	5	6	7	8
496	496	497	215°41.8`	6.74	—	данные отсутствуют	адрес отсутствует
497	497	498	215°42.8`	59.46	—	данные отсутствуют	адрес отсутствует
498	498	499	215°48.5`	114.92	—	данные отсутствуют	адрес отсутствует
499	499	500	215°47.5`	51.88	—	данные отсутствуют	адрес отсутствует
500	500	501	246°59.8`	8.5	—	47:03:0000000:21549(1)	адрес отсутствует
501	501	502	215°13.6`	78.22	—	47:03:0000000:21549(1)	адрес отсутствует
502	502	503	131°25.4`	0.45	—	47:03:0000000:21549(1)	адрес отсутствует
503	503	504	125°25.0`	3.31	—	47:03:0000000:21549(1)	адрес отсутствует
504	504	505	215°44.3`	8	—	данные отсутствуют	адрес отсутствует
505	505	506	216°2.0`	65.33	—	данные отсутствуют	адрес отсутствует
506	506	507	215°38.4`	62.91	—	данные отсутствуют	адрес отсутствует
507	507	508	215°39.3`	14.72	—	данные отсутствуют	адрес отсутствует

508	508	509	215°39.1`	34.35	—	данные отсутствуют	адрес отсутствует
509	509	510	215°57.2`	35.17	—	данные отсутствуют	адрес отсутствует
510	510	511	215°32.2`	50.36	—	данные отсутствуют	адрес отсутствует

полное наименование должности	подпись	инициалы, фамилия

М.П.

Выписка из Единого государственного реестра недвижимости об объекте недвижимости
Описание местоположения земельного участка

Земельный участок			
(вид объекта недвижимости)			
Лист № ___ Раздела 3.1	Всего листов раздела 3.1 : ___	Всего разделов: 0	Всего листов выписки: 271
26.05.2023 № КУВИ-001/2023-122159858			
Кадастровый номер:		47:03:0000000:21657	

Описание местоположения границ земельного участка							
Номер п/п	Номер точки		Дирекционный угол	Горизонтальное проложение, м	Описание закрепления на местности	Кадастровые номера смежных участков	Сведения об адресах правообладателей смежных земельных участков
	начальная	конечная					
1	2	3	4	5	6	7	8
511	511	512	215°39.0`	93.18	—	данные отсутствуют	адрес отсутствует
512	512	513	215°51.1`	65.29	—	данные отсутствуют	адрес отсутствует
513	513	514	215°38.8`	98.68	—	данные отсутствуют	адрес отсутствует
514	514	515	215°39.5`	102.19	—	данные отсутствуют	адрес отсутствует
515	515	516	215°54.5`	58.45	—	данные отсутствуют	адрес отсутствует
516	516	517	215°55.2`	141.99	—	данные отсутствуют	адрес отсутствует
517	517	518	215°18.8`	49.13	—	данные отсутствуют	адрес отсутствует
518	518	519	215°44.3`	44.07	—	данные отсутствуют	адрес отсутствует
519	519	520	215°44.5`	67.07	—	данные отсутствуют	адрес отсутствует
520	520	521	216°6.0`	61.75	—	данные отсутствуют	адрес отсутствует
521	521	522	216°5.6`	30.88	—	данные отсутствуют	адрес отсутствует
522	522	523	216°5.3`	41.54	—	данные отсутствуют	адрес отсутствует

523	523	524	215°7.4`	26.59	—	данные отсутствуют	адрес отсутствует
524	524	525	129°39.4`	0.99	—	данные отсутствуют	адрес отсутствует
525	525	526	221°38.6`	4.83	—	данные отсутствуют	адрес отсутствует

полное наименование должности	подпись	инициалы, фамилия

М.П.

Выписка из Единого государственного реестра недвижимости об объекте недвижимости

Описание местоположения земельного участка

Земельный участок			
(вид объекта недвижимости)			
Лист № ___ Раздела 3.1	Всего листов раздела 3.1 : ___	Всего разделов: 0	Всего листов выписки: 271
26.05.2023 № КУВИ-001/2023-122159858			
Кадастровый номер:		47:03:0000000:21657	

Описание местоположения границ земельного участка							
Номер п/п	Номер точки		Дирекционный угол	Горизонтальное проложение, м	Описание закрепления на местности	Кадастровые номера смежных участков	Сведения об адресах правообладателей смежных земельных участков
	начальная	конечная					
1	2	3	4	5	6	7	8
526	526	527	310°18.8`	0.43	—	данные отсутствуют	адрес отсутствует
527	527	528	215°2.8`	2.58	—	данные отсутствуют	адрес отсутствует
528	528	529	215°36.5`	53.34	—	данные отсутствуют	адрес отсутствует
529	529	530	216°1.7`	41.18	—	данные отсутствуют	адрес отсутствует
530	530	531	215°42.3`	42.99	—	данные отсутствуют	адрес отсутствует
531	531	532	215°47.5`	52.32	—	данные отсутствуют	адрес отсутствует
532	532	533	215°23.8`	56.45	—	данные отсутствуют	адрес отсутствует
533	533	534	213°15.7`	26.73	—	данные отсутствуют	адрес отсутствует
534	534	535	212°49.3`	32.55	—	данные отсутствуют	адрес отсутствует
535	535	536	212°36.2`	20.32	—	данные отсутствуют	адрес отсутствует
536	536	537	211°34.0`	22.52	—	данные отсутствуют	адрес отсутствует
537	537	538	211°53.6`	43.78	—	данные отсутствуют	адрес отсутствует

538	538	539	211°41.0'	46.42	—	данные отсутствуют	адрес отсутствует
539	539	540	211°43.5'	71.5	—	данные отсутствуют	адрес отсутствует
540	540	541	211°15.2'	61.24	—	данные отсутствуют	адрес отсутствует

полное наименование должности	подпись	инициалы, фамилия

М.П.

Выписка из Единого государственного реестра недвижимости об объекте недвижимости

Описание местоположения земельного участка

Земельный участок			
(вид объекта недвижимости)			
Лист № ___ Раздела 3.1	Всего листов раздела 3.1 : ___	Всего разделов: 0	Всего листов выписки: 271
26.05.2023 № КУВИ-001/2023-122159858			
Кадастровый номер:		47:03:0000000:21657	

Описание местоположения границ земельного участка							
Номер п/п	Номер точки		Дирекционный угол	Горизонтальное проложение, м	Описание закрепления на местности	Кадастровые номера смежных участков	Сведения об адресах правообладателей смежных земельных участков
	начальная	конечная					
1	2	3	4	5	6	7	8
541	541	542	211°29.3`	71.22	—	данные отсутствуют	адрес отсутствует
542	542	543	300°43.3`	6.91	—	47:03:0000000:21553(3)	адрес отсутствует
543	543	544	206°47.4`	36.41	—	47:03:0000000:21553(3)	адрес отсутствует
544	544	545	207°30.0`	56.48	—	47:03:0000000:21553(3)	адрес отсутствует
545	545	546	221°5.2`	58.03	—	47:03:0000000:21553(3)	адрес отсутствует
546	546	547	311°38.0`	0.96	—	данные отсутствуют	адрес отсутствует
547	547	548	225°0.0`	0.71	—	данные отсутствуют	адрес отсутствует
548	548	549	226°37.9`	13.66	—	данные отсутствуют	адрес отсутствует
549	549	550	227°45.3`	6.62	—	данные отсутствуют	адрес отсутствует
550	550	551	230°30.8`	14.94	—	данные отсутствуют	адрес отсутствует
551	551	552	231°50.6`	6.41	—	данные отсутствуют	адрес отсутствует
552	552	553	234°28.8`	11.21	—	данные отсутствуют	адрес отсутствует

553	553	554	235°42.0`	4.95	—	данные отсутствуют	адрес отсутствует
554	554	555	237°0.8`	10.4	—	данные отсутствуют	адрес отсутствует
555	555	556	238°20.5`	11.89	—	данные отсутствуют	адрес отсутствует

полное наименование должности	подпись	инициалы, фамилия

М.П.

Выписка из Единого государственного реестра недвижимости об объекте недвижимости

Описание местоположения земельного участка

Земельный участок			
(вид объекта недвижимости)			
Лист № ___ Раздела 3.1	Всего листов раздела 3.1 : ___	Всего разделов: 0	Всего листов выписки: 271
26.05.2023 № КУВИ-001/2023-122159858			
Кадастровый номер:		47:03:0000000:21657	

Описание местоположения границ земельного участка							
Номер п/п	Номер точки		Дирекционный угол	Горизонтальное проложение, м	Описание закрепления на местности	Кадастровые номера смежных участков	Сведения об адресах правообладателей смежных земельных участков
	начальная	конечная					
1	2	3	4	5	6	7	8
556	556	557	238°41.9`	10.78	—	данные отсутствуют	адрес отсутствует
557	557	558	245°4.3`	82.35	—	47:03:0000000:21553(2)	адрес отсутствует
558	558	559	250°57.7`	133.35	—	47:03:0000000:21553(2)	адрес отсутствует
559	559	560	145°39.6`	7.34	—	47:03:0000000:21553(2)	адрес отсутствует
560	560	561	249°24.7`	38.31	—	данные отсутствуют	адрес отсутствует
561	561	562	248°16.6`	14.99	—	данные отсутствуют	адрес отсутствует
562	562	563	246°32.0`	13.49	—	данные отсутствуют	адрес отсутствует
563	563	564	245°10.1`	17.6	—	данные отсутствуют	адрес отсутствует
564	564	565	243°22.5`	17.09	—	данные отсутствуют	адрес отсутствует
565	565	566	240°54.9`	18.41	—	данные отсутствуют	адрес отсутствует
566	566	567	239°4.9`	19.91	—	данные отсутствуют	адрес отсутствует
567	567	568	236°53.0`	18.58	—	данные отсутствуют	адрес отсутствует

568	568	569	235°56.0`	9.69	—	данные отсутствуют	адрес отсутствует
569	569	570	234°4.8`	9.77	—	данные отсутствуют	адрес отсутствует
570	570	571	232°56.0`	11.63	—	данные отсутствуют	адрес отсутствует

полное наименование должности	подпись	инициалы, фамилия

М.П.

Выписка из Единого государственного реестра недвижимости об объекте недвижимости

Описание местоположения земельного участка

Земельный участок			
(вид объекта недвижимости)			
Лист № ___ Раздела 3.1	Всего листов раздела 3.1 : ___	Всего разделов: 0	Всего листов выписки: 271
26.05.2023 № КУВИ-001/2023-122159858			
Кадастровый номер:		47:03:0000000:21657	

Описание местоположения границ земельного участка							
Номер п/п	Номер точки		Дирекционный угол	Горизонтальное проложение, м	Описание закрепления на местности	Кадастровые номера смежных участков	Сведения об адресах правообладателей смежных земельных участков
	начальная	конечная					
1	2	3	4	5	6	7	8
571	571	572	231°33.2`	10.9	—	данные отсутствуют	адрес отсутствует
572	572	573	230°40.1`	16.11	—	данные отсутствуют	адрес отсутствует
573	573	574	230°21.5`	4.47	—	данные отсутствуют	адрес отсутствует
574	574	575	336°2.3`	8.47	—	47:03:0000000:21553(1)	адрес отсутствует
575	575	576	229°10.6`	82.14	—	47:03:0000000:21553(1)	адрес отсутствует
576	576	577	224°18.4`	68.89	—	47:03:0000000:21553(1)	адрес отсутствует
577	577	578	222°21.9`	292.2	—	47:03:0000000:21553(1)	адрес отсутствует
578	578	579	223°56.7`	94.44	—	47:03:0000000:21553(1)	адрес отсутствует
579	579	580	163°49.9`	1.76	—	47:03:0000000:21553(1)	адрес отсутствует
580	580	581	224°1.8`	71.39	—	данные отсутствуют	адрес отсутствует
581	581	582	223°20.6`	24.21	—	данные отсутствуют	адрес отсутствует
582	582	583	221°18.7`	21.43	—	данные отсутствуют	адрес отсутствует

583	583	584	221°21.9`	14.16	—	данные отсутствуют	адрес отсутствует
584	584	585	218°48.6`	24.99	—	данные отсутствуют	адрес отсутствует
585	585	586	216°50.9`	15.91	—	данные отсутствуют	адрес отсутствует

полное наименование должности	подпись	инициалы, фамилия

М.П.

Выписка из Единого государственного реестра недвижимости об объекте недвижимости
Описание местоположения земельного участка

Земельный участок			
<small>(вид объекта недвижимости)</small>			
Лист № ___ Раздела 3.1	Всего листов раздела 3.1 : ___	Всего разделов: 0	Всего листов выписки: 271
26.05.2023 № КУВИ-001/2023-122159858			
Кадастровый номер:		47:03:0000000:21657	

Описание местоположения границ земельного участка							
Номер п/п	Номер точки		Дирекционный угол	Горизонтальное проложение, м	Описание закрепления на местности	Кадастровые номера смежных участков	Сведения об адресах правообладателей смежных земельных участков
	начальная	конечная					
1	2	3	4	5	6	7	8
586	586	587	214°6.1`	19.3	—	данные отсутствуют	адрес отсутствует
587	587	588	212°52.1`	12.38	—	данные отсутствуют	адрес отсутствует
588	588	589	212°55.9`	13.39	—	данные отсутствуют	адрес отсутствует
589	589	590	210°35.2`	14.03	—	данные отсутствуют	адрес отсутствует
590	590	591	209°30.6`	26.29	—	данные отсутствуют	адрес отсутствует
591	591	592	206°39.7`	18.61	—	данные отсутствуют	адрес отсутствует
592	592	593	204°27.0`	15.99	—	данные отсутствуют	адрес отсутствует
593	593	594	202°56.0`	11.37	—	данные отсутствуют	адрес отсутствует
594	594	595	201°26.1`	12.2	—	данные отсутствуют	адрес отсутствует
595	595	596	199°56.9`	21.78	—	данные отсутствуют	адрес отсутствует
596	596	597	198°39.8`	16.62	—	данные отсутствуют	адрес отсутствует
597	597	598	198°41.6`	16.79	—	данные отсутствуют	адрес отсутствует

598	598	599	199°38.9`	6.42	—	данные отсутствуют	адрес отсутствует
599	599	600	198°41.2`	12.95	—	данные отсутствуют	адрес отсутствует
600	600	601	198°53.8`	28.25	—	данные отсутствуют	адрес отсутствует

полное наименование должности	подпись	инициалы, фамилия

М.П.

Выписка из Единого государственного реестра недвижимости об объекте недвижимости
Описание местоположения земельного участка

Земельный участок			
(вид объекта недвижимости)			
Лист № ___ Раздела 3.1	Всего листов раздела 3.1 : ___	Всего разделов: 0	Всего листов выписки: 271
26.05.2023 № КУВИ-001/2023-122159858			
Кадастровый номер:		47:03:0000000:21657	

Описание местоположения границ земельного участка							
Номер п/п	Номер точки		Дирекционный угол	Горизонтальное проложение, м	Описание закрепления на местности	Кадастровые номера смежных участков	Сведения об адресах правообладателей смежных земельных участков
	начальная	конечная					
1	2	3	4	5	6	7	8
601	601	602	198°48.8`	52.75	—	данные отсутствуют	адрес отсутствует
602	602	603	198°52.7`	51.49	—	данные отсутствуют	адрес отсутствует
603	603	604	199°6.1`	30.95	—	данные отсутствуют	адрес отсутствует
604	604	605	199°3.4`	35.9	—	данные отсутствуют	адрес отсутствует
605	605	606	199°1.4`	56.02	—	данные отсутствуют	адрес отсутствует
606	606	607	199°5.2`	47.55	—	данные отсутствуют	адрес отсутствует
607	607	608	198°54.4`	26.94	—	данные отсутствуют	адрес отсутствует
608	608	609	199°9.4`	28.65	—	данные отсутствуют	адрес отсутствует
609	609	610	199°6.9`	32.52	—	данные отсутствуют	адрес отсутствует
610	610	611	198°54.6`	39.65	—	данные отсутствуют	адрес отсутствует
611	611	612	199°2.3`	62.08	—	данные отсутствуют	адрес отсутствует
612	612	613	198°56.5`	62.91	—	данные отсутствуют	адрес отсутствует

613	613	614	199°7.7'	53.49	—	данные отсутствуют	адрес отсутствует
614	614	615	199°7.7'	41.81	—	данные отсутствуют	адрес отсутствует
615	615	616	199°11.2'	98.8	—	данные отсутствуют	адрес отсутствует

полное наименование должности	подпись	инициалы, фамилия

М.П.

Выписка из Единого государственного реестра недвижимости об объекте недвижимости
Описание местоположения земельного участка

Земельный участок			
(вид объекта недвижимости)			
Лист № ___ Раздела 3.1	Всего листов раздела 3.1 : ___	Всего разделов: 0	Всего листов выписки: 271
26.05.2023 № КУВИ-001/2023-122159858			
Кадастровый номер:		47:03:0000000:21657	

Описание местоположения границ земельного участка							
Номер п/п	Номер точки		Дирекционный угол	Горизонтальное проложение, м	Описание закрепления на местности	Кадастровые номера смежных участков	Сведения об адресах правообладателей смежных земельных участков
	начальная	конечная					
1	2	3	4	5	6	7	8
616	616	617	199°9.1`	84.8	—	данные отсутствуют	адрес отсутствует
617	617	618	199°9.4`	54.76	—	данные отсутствуют	адрес отсутствует
618	618	619	199°8.6`	57.09	—	данные отсутствуют	адрес отсутствует
619	619	620	199°0.1`	52.09	—	данные отсутствуют	адрес отсутствует
620	620	621	198°53.6`	61.51	—	данные отсутствуют	адрес отсутствует
621	621	622	199°5.9`	42.33	—	данные отсутствуют	адрес отсутствует
622	622	623	198°46.0`	135.31	—	данные отсутствуют	адрес отсутствует
623	623	624	200°2.2`	97.69	—	данные отсутствуют	адрес отсутствует
624	624	625	201°2.5`	46.88	—	данные отсутствуют	адрес отсутствует
625	625	626	202°24.1`	35.84	—	данные отсутствуют	адрес отсутствует
626	626	627	203°59.8`	34.94	—	данные отсутствуют	адрес отсутствует
627	627	628	205°18.0`	27.75	—	данные отсутствуют	адрес отсутствует

628	628	629	207°18.4`	22.45	—	данные отсутствуют	адрес отсутствует
629	629	630	209°36.1`	20.26	—	данные отсутствуют	адрес отсутствует
630	630	631	211°26.9`	44.66	—	данные отсутствуют	адрес отсутствует

полное наименование должности	подпись	инициалы, фамилия

М.П.

Выписка из Единого государственного реестра недвижимости об объекте недвижимости
Описание местоположения земельного участка

Земельный участок			
(вид объекта недвижимости)			
Лист № ___ Раздела 3.1	Всего листов раздела 3.1 : ___	Всего разделов: 0	Всего листов выписки: 271
26.05.2023 № КУВИ-001/2023-122159858			
Кадастровый номер:		47:03:0000000:21657	

Описание местоположения границ земельного участка							
Номер п/п	Номер точки		Дирекционный угол	Горизонтальное проложение, м	Описание закрепления на местности	Кадастровые номера смежных участков	Сведения об адресах правообладателей смежных земельных участков
	начальная	конечная					
1	2	3	4	5	6	7	8
631	631	632	212°34.4`	57.17	—	данные отсутствуют	адрес отсутствует
632	632	633	213°31.8`	80.25	—	данные отсутствуют	адрес отсутствует
633	633	634	213°39.5`	134.34	—	данные отсутствуют	адрес отсутствует
634	634	635	213°40.7`	29.18	—	данные отсутствуют	адрес отсутствует
635	635	636	125°52.9`	0.58	—	данные отсутствуют	адрес отсутствует
636	636	637	216°32.0`	11.57	—	данные отсутствуют	адрес отсутствует
637	637	638	213°40.0`	45.51	—	данные отсутствуют	адрес отсутствует
638	638	1	213°41.4`	6.13	—	47:03:0217002:1	адрес отсутствует
639	1	2	234°35.0`	1.1	—	данные отсутствуют	адрес отсутствует
640	2	3	271°55.9`	3.56	—	данные отсутствуют	адрес отсутствует
641	3	4	292°49.3`	2.4	—	данные отсутствуют	адрес отсутствует
642	4	5	312°3.8`	2.21	—	данные отсутствуют	адрес отсутствует

643	5	6	330°55.0`	1.93	—	данные отсутствуют	адрес отсутствует
644	6	7	330°46.7`	12.74	—	данные отсутствуют	адрес отсутствует
645	7	8	347°50.8`	4.13	—	данные отсутствуют	адрес отсутствует

полное наименование должности	подпись	инициалы, фамилия

М.П.

Выписка из Единого государственного реестра недвижимости об объекте недвижимости
Описание местоположения земельного участка

Земельный участок			
(вид объекта недвижимости)			
Лист № ___ Раздела 3.1	Всего листов раздела 3.1 : ___	Всего разделов: 0	Всего листов выписки: 271
26.05.2023 № КУВИ-001/2023-122159858			
Кадастровый номер:		47:03:0000000:21657	

Описание местоположения границ земельного участка							
Номер п/п	Номер точки		Дирекционный угол	Горизонтальное проложение, м	Описание закрепления на местности	Кадастровые номера смежных участков	Сведения об адресах правообладателей смежных земельных участков
	начальная	конечная					
1	2	3	4	5	6	7	8
646	8	9	16°30.8`	2.08	—	данные отсутствуют	адрес отсутствует
647	9	10	35°49.8`	3.19	—	данные отсутствуют	адрес отсутствует
648	10	11	35°44.1`	1.01	—	данные отсутствуют	адрес отсутствует
649	11	12	64°26.4`	1.02	—	данные отсутствуют	адрес отсутствует
650	12	13	143°45.5`	2.37	—	данные отсутствуют	адрес отсутствует
651	13	14	60°34.4`	6.9	—	данные отсутствуют	адрес отсутствует
652	14	15	60°33.5`	19.16	—	данные отсутствуют	адрес отсутствует
653	15	16	62°13.3`	16.69	—	данные отсутствуют	адрес отсутствует
654	16	17	63°46.9`	31.12	—	данные отсутствуют	адрес отсутствует
655	17	18	66°59.1`	2.46	—	данные отсутствуют	адрес отсутствует
656	18	19	66°57.7`	67.03	—	47:03:0215001:814	адрес отсутствует
657	19	20	68°43.6`	269.57	—	47:03:0215001:814	адрес отсутствует

658	20	21	69°49.4`	52.77	—	47:03:0215001:814	адрес отсутствует
659	21	22	319°59.1`	3.5	—	47:03:0215001:814	адрес отсутствует
660	22	23	68°31.1`	5	—	данные отсутствуют	адрес отсутствует

полное наименование должности	подпись	инициалы, фамилия

М.П.

Выписка из Единого государственного реестра недвижимости об объекте недвижимости
Описание местоположения земельного участка

Земельный участок			
(вид объекта недвижимости)			
Лист № ___ Раздела 3.1	Всего листов раздела 3.1 : ___	Всего разделов: 0	Всего листов выписки: 271
26.05.2023 № КУВИ-001/2023-122159858			
Кадастровый номер:		47:03:0000000:21657	

Описание местоположения границ земельного участка							
Номер п/п	Номер точки		Дирекционный угол	Горизонтальное проложение, м	Описание закрепления на местности	Кадастровые номера смежных участков	Сведения об адресах правообладателей смежных земельных участков
	начальная	конечная					
1	2	3	4	5	6	7	8
661	23	24	68°14.4`	18.05	—	данные отсутствуют	адрес отсутствует
662	24	25	68°40.5`	26.15	—	данные отсутствуют	адрес отсутствует
663	25	26	68°30.6`	10.92	—	данные отсутствуют	адрес отсутствует
664	26	27	68°29.2`	14.37	—	данные отсутствуют	адрес отсутствует
665	27	28	68°22.1`	15.6	—	данные отсутствуют	адрес отсутствует
666	28	29	68°42.2`	5.7	—	данные отсутствуют	адрес отсутствует
667	29	30	68°59.6`	10.29	—	данные отсутствуют	адрес отсутствует
668	30	31	68°1.7`	11.23	—	данные отсутствуют	адрес отсутствует
669	31	32	67°57.5`	16.44	—	данные отсутствуют	адрес отсутствует
670	32	33	68°39.2`	17.75	—	данные отсутствуют	адрес отсутствует
671	33	34	68°40.2`	41.32	—	данные отсутствуют	адрес отсутствует
672	34	35	68°28.1`	36.18	—	данные отсутствуют	адрес отсутствует

673	35	36	68°38.0`	20.04	—	данные отсутствуют	адрес отсутствует
674	36	37	69°11.2`	19.5	—	данные отсутствуют	адрес отсутствует
675	37	38	69°36.3`	12.48	—	данные отсутствуют	адрес отсутствует

полное наименование должности	подпись	инициалы, фамилия

М.П.

Выписка из Единого государственного реестра недвижимости об объекте недвижимости
Описание местоположения земельного участка

Земельный участок			
(вид объекта недвижимости)			
Лист № ___ Раздела 3.1	Всего листов раздела 3.1 : ___	Всего разделов: 0	Всего листов выписки: 271
26.05.2023 № КУВИ-001/2023-122159858			
Кадастровый номер:		47:03:0000000:21657	

Описание местоположения границ земельного участка							
Номер п/п	Номер точки		Дирекционный угол	Горизонтальное проложение, м	Описание закрепления на местности	Кадастровые номера смежных участков	Сведения об адресах правообладателей смежных земельных участков
	начальная	конечная					
1	2	3	4	5	6	7	8
676	38	39	71°33.1`	12.7	—	данные отсутствуют	адрес отсутствует
677	39	40	73°26.8`	16.85	—	данные отсутствуют	адрес отсутствует
678	40	41	75°49.5`	12.99	—	данные отсутствуют	адрес отсутствует
679	41	42	77°57.6`	23.25	—	данные отсутствуют	адрес отсутствует
680	42	43	80°50.6`	17.85	—	данные отсутствуют	адрес отсутствует
681	43	44	82°58.9`	9.98	—	данные отсутствуют	адрес отсутствует
682	44	45	84°24.1`	13.74	—	данные отсутствуют	адрес отсутствует
683	45	46	86°41.8`	14.75	—	данные отсутствуют	адрес отсутствует
684	46	47	88°10.4`	11.61	—	данные отсутствуют	адрес отсутствует
685	47	48	89°57.5`	13.74	—	данные отсутствуют	адрес отсутствует
686	48	49	92°27.7`	19.33	—	данные отсутствуют	адрес отсутствует
687	49	50	93°56.5`	9.6	—	данные отсутствуют	адрес отсутствует

688	50	51	96°9.4`	10.63	—	данные отсутствуют	адрес отсутствует
689	51	52	97°51.2`	13.17	—	данные отсутствуют	адрес отсутствует
690	52	53	98°40.3`	14.06	—	данные отсутствуют	адрес отсутствует

полное наименование должности	подпись	инициалы, фамилия

М.П.

Выписка из Единого государственного реестра недвижимости об объекте недвижимости

Описание местоположения земельного участка

Земельный участок			
(вид объекта недвижимости)			
Лист № ___ Раздела 3.1	Всего листов раздела 3.1 : ___	Всего разделов: 0	Всего листов выписки: 271
26.05.2023 № КУВИ-001/2023-122159858			
Кадастровый номер:		47:03:0000000:21657	

Описание местоположения границ земельного участка							
Номер п/п	Номер точки		Дирекционный угол	Горизонтальное проложение, м	Описание закрепления на местности	Кадастровые номера смежных участков	Сведения об адресах правообладателей смежных земельных участков
	начальная	конечная					
1	2	3	4	5	6	7	8
691	53	54	99°32.7`	9.11	—	данные отсутствуют	адрес отсутствует
692	54	55	101°46.7`	6.71	—	данные отсутствуют	адрес отсутствует
693	55	56	102°56.8`	27.31	—	данные отсутствуют	адрес отсутствует
694	56	57	104°47.2`	17.4	—	данные отсутствуют	адрес отсутствует
695	57	58	105°30.4`	27.42	—	данные отсутствуют	адрес отсутствует
696	58	59	106°13.2`	15.22	—	данные отсутствуют	адрес отсутствует
697	59	60	106°38.2`	11.49	—	данные отсутствуют	адрес отсутствует
698	60	61	108°6.2`	8.75	—	данные отсутствуют	адрес отсутствует
699	61	62	109°18.7`	13.03	—	данные отсутствуют	адрес отсутствует
700	62	63	110°20.0`	10.22	—	данные отсутствуют	адрес отсутствует
701	63	64	112°53.9`	15.32	—	данные отсутствуют	адрес отсутствует
702	64	65	116°11.0`	16.11	—	данные отсутствуют	адрес отсутствует

703	65	66	118°16.6`	9.44	—	данные отсутствуют	адрес отсутствует
704	66	67	120°36.3`	17.27	—	данные отсутствуют	адрес отсутствует
705	67	68	122°5.1`	25.94	—	данные отсутствуют	адрес отсутствует

полное наименование должности	подпись	инициалы, фамилия

М.П.

Выписка из Единого государственного реестра недвижимости об объекте недвижимости

Описание местоположения земельного участка

Земельный участок			
(вид объекта недвижимости)			
Лист № ___ Раздела 3.1	Всего листов раздела 3.1 : ___	Всего разделов: 0	Всего листов выписки: 271
26.05.2023 № КУВИ-001/2023-122159858			
Кадастровый номер:		47:03:0000000:21657	

Описание местоположения границ земельного участка							
Номер п/п	Номер точки		Дирекционный угол	Горизонтальное проложение, м	Описание закрепления на местности	Кадастровые номера смежных участков	Сведения об адресах правообладателей смежных земельных участков
	начальная	конечная					
1	2	3	4	5	6	7	8
706	68	69	122°24.3`	39.82	—	данные отсутствуют	адрес отсутствует
707	69	70	120°59.2`	21.99	—	данные отсутствуют	адрес отсутствует
708	70	71	116°30.4`	17.77	—	данные отсутствуют	адрес отсутствует
709	71	72	112°50.6`	23.29	—	данные отсутствуют	адрес отсутствует
710	72	73	110°1.9`	70.74	—	данные отсутствуют	адрес отсутствует
711	73	74	109°35.6`	40.82	—	данные отсутствуют	адрес отсутствует
712	74	75	109°28.3`	8.91	—	данные отсутствуют	адрес отсутствует
713	75	76	19°46.0`	0.68	—	данные отсутствуют	адрес отсутствует
714	76	77	109°51.7`	4.83	—	данные отсутствуют	адрес отсутствует
715	77	78	199°49.9`	0.65	—	данные отсутствуют	адрес отсутствует
716	78	79	109°28.4`	37.82	—	данные отсутствуют	адрес отсутствует
717	79	80	109°31.7`	25.37	—	данные отсутствуют	адрес отсутствует

718	80	81	109°45.2`	29.14	—	данные отсутствуют	адрес отсутствует
719	81	82	109°38.2`	25.65	—	данные отсутствуют	адрес отсутствует
720	82	83	109°44.0`	56.95	—	данные отсутствуют	адрес отсутствует

полное наименование должности	подпись	инициалы, фамилия

М.П.

Выписка из Единого государственного реестра недвижимости об объекте недвижимости
Описание местоположения земельного участка

Земельный участок			
(вид объекта недвижимости)			
Лист № ___ Раздела 3.1	Всего листов раздела 3.1 : ___	Всего разделов: 0	Всего листов выписки: 271
26.05.2023 № КУВИ-001/2023-122159858			
Кадастровый номер:		47:03:0000000:21657	

Описание местоположения границ земельного участка							
Номер п/п	Номер точки		Дирекционный угол	Горизонтальное проложение, м	Описание закрепления на местности	Кадастровые номера смежных участков	Сведения об адресах правообладателей смежных земельных участков
	начальная	конечная					
1	2	3	4	5	6	7	8
721	83	84	109°48.5`	60.82	—	данные отсутствуют	адрес отсутствует
722	84	85	109°50.2`	90.3	—	данные отсутствуют	адрес отсутствует
723	85	86	109°29.6`	29.46	—	данные отсутствуют	адрес отсутствует
724	86	87	109°44.4`	47.76	—	данные отсутствуют	адрес отсутствует
725	87	88	109°43.4`	23.76	—	данные отсутствуют	адрес отсутствует
726	88	89	109°40.2`	13.93	—	данные отсутствуют	адрес отсутствует
727	89	90	109°47.8`	20.49	—	данные отсутствуют	адрес отсутствует
728	90	91	109°33.4`	19.39	—	данные отсутствуют	адрес отсутствует
729	91	92	109°52.3`	21.06	—	данные отсутствуют	адрес отсутствует
730	92	93	109°45.7`	47.91	—	данные отсутствуют	адрес отсутствует
731	93	94	109°32.2`	11.84	—	данные отсутствуют	адрес отсутствует
732	94	95	109°34.3`	13.22	—	данные отсутствуют	адрес отсутствует

733	95	96	109°37.8`	14.85	—	данные отсутствуют	адрес отсутствует
734	96	97	109°59.2`	32.83	—	данные отсутствуют	адрес отсутствует
735	97	98	109°22.7`	38.79	—	данные отсутствуют	адрес отсутствует

полное наименование должности	подпись	инициалы, фамилия

М.П.

Выписка из Единого государственного реестра недвижимости об объекте недвижимости
Описание местоположения земельного участка

Земельный участок			
(вид объекта недвижимости)			
Лист № ___ Раздела 3.1	Всего листов раздела 3.1 : ___	Всего разделов: 0	Всего листов выписки: 271
26.05.2023 № КУВИ-001/2023-122159858			
Кадастровый номер:		47:03:0000000:21657	

Описание местоположения границ земельного участка							
Номер п/п	Номер точки		Дирекционный угол	Горизонтальное проложение, м	Описание закрепления на местности	Кадастровые номера смежных участков	Сведения об адресах правообладателей смежных земельных участков
	начальная	конечная					
1	2	3	4	5	6	7	8
736	98	99	109°43.4`	36.12	—	данные отсутствуют	адрес отсутствует
737	99	100	109°40.2`	38.15	—	данные отсутствуют	адрес отсутствует
738	100	101	109°42.2`	41.7	—	данные отсутствуют	адрес отсутствует
739	101	102	109°58.1`	73.7	—	данные отсутствуют	адрес отсутствует
740	102	103	110°0.5`	70.26	—	данные отсутствуют	адрес отсутствует
741	103	104	109°54.1`	41.16	—	данные отсутствуют	адрес отсутствует
742	104	105	21°20.2`	2.06	—	данные отсутствуют	адрес отсутствует
743	105	106	111°28.3`	4.84	—	данные отсутствуют	адрес отсутствует
744	106	107	201°38.2`	1.93	—	данные отсутствуют	адрес отсутствует
745	107	108	109°56.0`	0.97	—	данные отсутствуют	адрес отсутствует
746	108	109	109°55.1`	75.08	—	данные отсутствуют	адрес отсутствует
747	109	110	109°55.1`	55.06	—	данные отсутствуют	адрес отсутствует

748	110	111	110°15.8`	37.97	—	данные отсутствуют	адрес отсутствует
749	111	112	111°57.3`	24.87	—	данные отсутствуют	адрес отсутствует
750	112	113	113°31.5`	28.59	—	данные отсутствуют	адрес отсутствует

полное наименование должности	подпись	инициалы, фамилия

М.П.

Выписка из Единого государственного реестра недвижимости об объекте недвижимости
Описание местоположения земельного участка

Земельный участок			
(вид объекта недвижимости)			
Лист № ___ Раздела 3.1	Всего листов раздела 3.1 : ___	Всего разделов: 0	Всего листов выписки: 271
26.05.2023 № КУВИ-001/2023-122159858			
Кадастровый номер:		47:03:0000000:21657	

Описание местоположения границ земельного участка							
Номер п/п	Номер точки		Дирекционный угол	Горизонтальное проложение, м	Описание закрепления на местности	Кадастровые номера смежных участков	Сведения об адресах правообладателей смежных земельных участков
	начальная	конечная					
1	2	3	4	5	6	7	8
751	113	114	116°53.2`	25.47	—	данные отсутствуют	адрес отсутствует
752	114	115	116°42.0`	18.94	—	данные отсутствуют	адрес отсутствует
753	115	116	119°35.9`	22.31	—	данные отсутствуют	адрес отсутствует
754	116	117	120°31.8`	65.65	—	данные отсутствуют	адрес отсутствует
755	117	118	120°55.9`	81.94	—	данные отсутствуют	адрес отсутствует
756	118	119	121°37.7`	89.01	—	данные отсутствуют	адрес отсутствует
757	119	120	121°39.7`	55.17	—	данные отсутствуют	адрес отсутствует
758	120	121	121°54.4`	56.02	—	данные отсутствуют	адрес отсутствует
759	121	122	122°6.4`	41.86	—	данные отсутствуют	адрес отсутствует
760	122	123	121°44.0`	50.59	—	данные отсутствуют	адрес отсутствует
761	123	124	121°30.5`	47.7	—	данные отсутствуют	адрес отсутствует
762	124	125	122°13.9`	36.6	—	данные отсутствуют	адрес отсутствует

763	125	126	123°10.0`	31.24	—	данные отсутствуют	адрес отсутствует
764	126	127	123°38.3`	18.85	—	данные отсутствуют	адрес отсутствует
765	127	128	125°31.5`	26.68	—	данные отсутствуют	адрес отсутствует

полное наименование должности	подпись	инициалы, фамилия

М.П.

Выписка из Единого государственного реестра недвижимости об объекте недвижимости

Описание местоположения земельного участка

Земельный участок			
(вид объекта недвижимости)			
Лист № ___ Раздела 3.1	Всего листов раздела 3.1 : ___	Всего разделов: 0	Всего листов выписки: 271
26.05.2023 № КУВИ-001/2023-122159858			
Кадастровый номер:		47:03:0000000:21657	

Описание местоположения границ земельного участка							
Номер п/п	Номер точки		Дирекционный угол	Горизонтальное проложение, м	Описание закрепления на местности	Кадастровые номера смежных участков	Сведения об адресах правообладателей смежных земельных участков
	начальная	конечная					
1	2	3	4	5	6	7	8
766	128	129	126°50.5`	35.27	—	данные отсутствуют	адрес отсутствует
767	129	130	128°15.2`	26.25	—	данные отсутствуют	адрес отсутствует
768	130	131	129°26.4`	29.26	—	данные отсутствуют	адрес отсутствует
769	131	132	130°3.7`	0.57	—	данные отсутствуют	адрес отсутствует
770	132	133	124°58.4`	4.83	—	данные отсутствуют	адрес отсутствует
771	133	134	216°23.0`	0.47	—	данные отсутствуют	адрес отсутствует
772	134	135	130°31.1`	15.65	—	данные отсутствуют	адрес отсутствует
773	135	136	133°26.8`	18.25	—	данные отсутствуют	адрес отсутствует
774	136	137	134°19.8`	20.55	—	данные отсутствуют	адрес отсутствует
775	137	138	137°49.6`	15.92	—	данные отсутствуют	адрес отсутствует
776	138	139	138°3.6`	17.22	—	данные отсутствуют	адрес отсутствует
777	139	140	139°37.6`	55.41	—	данные отсутствуют	адрес отсутствует

778	140	141	141°35.6`	51.11	—	данные отсутствуют	адрес отсутствует
779	141	142	142°25.4`	52.38	—	данные отсутствуют	адрес отсутствует
780	142	143	142°54.1`	64.39	—	данные отсутствуют	адрес отсутствует

полное наименование должности	подпись	инициалы, фамилия

М.П.

Выписка из Единого государственного реестра недвижимости об объекте недвижимости
Описание местоположения земельного участка

Земельный участок			
(вид объекта недвижимости)			
Лист № ___ Раздела 3.1	Всего листов раздела 3.1 : ___	Всего разделов: 0	Всего листов выписки: 271
26.05.2023 № КУВИ-001/2023-122159858			
Кадастровый номер:		47:03:0000000:21657	

Описание местоположения границ земельного участка							
Номер п/п	Номер точки		Дирекционный угол	Горизонтальное проложение, м	Описание закрепления на местности	Кадастровые номера смежных участков	Сведения об адресах правообладателей смежных земельных участков
	начальная	конечная					
1	2	3	4	5	6	7	8
781	143	144	142°44.8`	48.21	—	данные отсутствуют	адрес отсутствует
782	144	145	142°51.2`	28.98	—	данные отсутствуют	адрес отсутствует
783	145	146	142°46.0`	23.7	—	данные отсутствуют	адрес отсутствует
784	146	147	142°50.9`	21.18	—	данные отсутствуют	адрес отсутствует
785	147	148	143°7.8`	8	—	данные отсутствуют	адрес отсутствует
786	148	149	234°45.5`	1.13	—	47:03:0215001:804	адрес отсутствует
787	149	150	147°10.0`	30.27	—	47:03:0215001:804	адрес отсутствует
788	150	151	146°58.6`	0.72	—	47:03:0215001:805	адрес отсутствует
789	151	152	142°50.2`	26.97	—	47:03:0215001:805	адрес отсутствует
790	152	153	49°0.5`	3.34	—	47:03:0215001:805	адрес отсутствует
791	153	154	142°26.2`	8.25	—	данные отсутствуют	адрес отсутствует
792	154	155	227°23.5`	3.56	—	47:03:0215001:135	адрес отсутствует

793	155	156	141°19.6`	33.49	—	47:03:0215001:135	адрес отсутствует
794	156	157	50°55.8`	3.49	—	47:03:0215001:135	адрес отсутствует
795	157	158	141°31.1`	42.54	—	данные отсутствуют	адрес отсутствует

полное наименование должности	подпись	инициалы, фамилия

М.П.

Выписка из Единого государственного реестра недвижимости об объекте недвижимости
Описание местоположения земельного участка

Земельный участок			
<small>(вид объекта недвижимости)</small>			
Лист № ___ Раздела 3.1	Всего листов раздела 3.1 : ___	Всего разделов: 0	Всего листов выписки: 271
26.05.2023 № КУВИ-001/2023-122159858			
Кадастровый номер:		47:03:0000000:21657	

Описание местоположения границ земельного участка							
Номер п/п	Номер точки		Дирекционный угол	Горизонтальное проложение, м	Описание закрепления на местности	Кадастровые номера смежных участков	Сведения об адресах правообладателей смежных земельных участков
	начальная	конечная					
1	2	3	4	5	6	7	8
796	158	159	141°25.7`	44.2	—	данные отсутствуют	адрес отсутствует
797	159	160	142°43.7`	19.93	—	данные отсутствуют	адрес отсутствует
798	160	161	143°26.0`	14.7	—	данные отсутствуют	адрес отсутствует
799	161	162	144°28.6`	9.62	—	данные отсутствуют	адрес отсутствует
800	162	163	145°17.4`	4.99	—	данные отсутствуют	адрес отсутствует
801	163	164	147°14.8`	30.4	—	данные отсутствуют	адрес отсутствует
802	164	165	149°20.5`	49.3	—	данные отсутствуют	адрес отсутствует
803	165	166	149°53.5`	55.86	—	данные отсутствуют	адрес отсутствует
804	166	167	149°56.4`	59.35	—	данные отсутствуют	адрес отсутствует
805	167	168	150°3.0`	55.06	—	данные отсутствуют	адрес отсутствует
806	168	169	149°47.1`	60.49	—	данные отсутствуют	адрес отсутствует
807	169	170	149°52.4`	59.33	—	данные отсутствуют	адрес отсутствует

808	170	171	150°2.1`	38.08	—	данные отсутствуют	адрес отсутствует
809	171	172	149°48.7`	33.19	—	данные отсутствуют	адрес отсутствует
810	172	173	154°59.1`	40.18	—	данные отсутствуют	адрес отсутствует

полное наименование должности	подпись	инициалы, фамилия

М.П.

Выписка из Единого государственного реестра недвижимости об объекте недвижимости

Описание местоположения земельного участка

Земельный участок			
(вид объекта недвижимости)			
Лист № ___ Раздела 3.1	Всего листов раздела 3.1 : ___	Всего разделов: 0	Всего листов выписки: 271
26.05.2023 № КУВИ-001/2023-122159858			
Кадастровый номер:		47:03:0000000:21657	

Описание местоположения границ земельного участка							
Номер п/п	Номер точки		Дирекционный угол	Горизонтальное проложение, м	Описание закрепления на местности	Кадастровые номера смежных участков	Сведения об адресах правообладателей смежных земельных участков
	начальная	конечная					
1	2	3	4	5	6	7	8
811	173	174	148°9.1`	113.84	—	47:03:0000000:21546(1)	адрес отсутствует
812	174	175	73°0.8`	6.5	—	47:03:0000000:21546(1)	адрес отсутствует
813	175	176	138°58.0`	12.67	—	данные отсутствуют	адрес отсутствует
814	176	177	136°32.8`	14.93	—	данные отсутствуют	адрес отсутствует
815	177	178	134°15.2`	10.32	—	данные отсутствуют	адрес отсутствует
816	178	179	132°43.6`	11.41	—	данные отсутствуют	адрес отсутствует
817	179	180	131°14.0`	25.4	—	данные отсутствуют	адрес отсутствует
818	180	181	130°0.5`	37.22	—	данные отсутствуют	адрес отсутствует
819	181	182	128°47.6`	27.53	—	данные отсутствуют	адрес отсутствует
820	182	183	127°12.1`	15.22	—	данные отсутствуют	адрес отсутствует
821	183	184	124°55.6`	21.71	—	данные отсутствуют	адрес отсутствует
822	184	185	123°7.3`	14.81	—	данные отсутствуют	адрес отсутствует

823	185	186	121°51.8`	12.79	—	данные отсутствуют	адрес отсутствует
824	186	187	120°49.4`	10.48	—	данные отсутствуют	адрес отсутствует
825	187	188	14°42.9`	1.02	—	данные отсутствуют	адрес отсутствует

полное наименование должности	подпись	инициалы, фамилия

М.П.

Выписка из Единого государственного реестра недвижимости об объекте недвижимости
Описание местоположения земельного участка

Земельный участок			
(вид объекта недвижимости)			
Лист № ___ Раздела 3.1	Всего листов раздела 3.1 : ___	Всего разделов: 0	Всего листов выписки: 271
26.05.2023 № КУВИ-001/2023-122159858			
Кадастровый номер:		47:03:0000000:21657	

Описание местоположения границ земельного участка							
Номер п/п	Номер точки		Дирекционный угол	Горизонтальное проложение, м	Описание закрепления на местности	Кадастровые номера смежных участков	Сведения об адресах правообладателей смежных земельных участков
	начальная	конечная					
1	2	3	4	5	6	7	8
826	188	189	55°18.3`	1.9	—	47:03:0216002:284	адрес отсутствует
827	189	190	110°54.6`	8.71	—	47:03:0216002:284	адрес отсутствует
828	190	191	213°36.4`	1.9	—	47:03:0216002:284	адрес отсутствует
829	191	192	117°14.6`	29.49	—	данные отсутствуют	адрес отсутствует
830	192	193	113°11.3`	24.23	—	данные отсутствуют	адрес отсутствует
831	193	194	111°47.0`	22.69	—	данные отсутствуют	адрес отсутствует
832	194	195	108°20.5`	13.54	—	данные отсутствуют	адрес отсутствует
833	195	196	108°18.2`	31.78	—	данные отсутствуют	адрес отсутствует
834	196	197	105°31.9`	18.3	—	данные отсутствуют	адрес отсутствует
835	197	198	113°10.3`	2.87	—	47:03:0216002:284	адрес отсутствует
836	198	199	109°18.2`	17.12	—	данные отсутствуют	адрес отсутствует
837	199	200	115°28.3`	2.81	—	данные отсутствуют	адрес отсутствует

838	200	201	116°11.5`	11.65	—	данные отсутствуют	адрес отсутствует
839	201	202	116°7.5`	25.05	—	данные отсутствуют	адрес отсутствует
840	202	203	110°10.2`	25.38	—	данные отсутствуют	адрес отсутствует

полное наименование должности	подпись	инициалы, фамилия

М.П.

Выписка из Единого государственного реестра недвижимости об объекте недвижимости
Описание местоположения земельного участка

Земельный участок			
(вид объекта недвижимости)			
Лист № ___ Раздела 3.1	Всего листов раздела 3.1 : ___	Всего разделов: 0	Всего листов выписки: 271
26.05.2023 № КУВИ-001/2023-122159858			
Кадастровый номер:		47:03:0000000:21657	

Описание местоположения границ земельного участка							
Номер п/п	Номер точки		Дирекционный угол	Горизонтальное проложение, м	Описание закрепления на местности	Кадастровые номера смежных участков	Сведения об адресах правообладателей смежных земельных участков
	начальная	конечная					
1	2	3	4	5	6	7	8
841	203	204	108°18.0`	39.04	—	данные отсутствуют	адрес отсутствует
842	204	205	110°11.9`	22.18	—	данные отсутствуют	адрес отсутствует
843	205	206	100°27.8`	2.26	—	данные отсутствуют	адрес отсутствует
844	206	207	115°24.8`	5.34	—	данные отсутствуют	адрес отсутствует
845	207	208	124°55.4`	2.06	—	данные отсутствуют	адрес отсутствует
846	208	209	118°33.5`	6.05	—	данные отсутствуют	адрес отсутствует
847	209	210	113°58.4`	5.44	—	данные отсутствуют	адрес отсутствует
848	210	211	117°21.1`	8.47	—	данные отсутствуют	адрес отсутствует
849	211	212	118°21.7`	3.85	—	данные отсутствуют	адрес отсутствует
850	212	213	110°39.4`	8.65	—	данные отсутствуют	адрес отсутствует
851	213	214	110°37.0`	48.08	—	данные отсутствуют	адрес отсутствует
852	214	215	110°33.1`	84.78	—	данные отсутствуют	адрес отсутствует

853	215	216	110°35.6`	42.73	—	данные отсутствуют	адрес отсутствует
854	216	217	111°5.0`	49.48	—	данные отсутствуют	адрес отсутствует
855	217	218	110°54.0`	42.36	—	данные отсутствуют	адрес отсутствует

полное наименование должности	подпись	инициалы, фамилия

М.П.

Выписка из Единого государственного реестра недвижимости об объекте недвижимости

Описание местоположения земельного участка

Земельный участок			
(вид объекта недвижимости)			
Лист № ___ Раздела 3.1	Всего листов раздела 3.1 : ___	Всего разделов: 0	Всего листов выписки: 271
26.05.2023 № КУВИ-001/2023-122159858			
Кадастровый номер:		47:03:0000000:21657	

Описание местоположения границ земельного участка							
Номер п/п	Номер точки		Дирекционный угол	Горизонтальное проложение, м	Описание закрепления на местности	Кадастровые номера смежных участков	Сведения об адресах правообладателей смежных земельных участков
	начальная	конечная					
1	2	3	4	5	6	7	8
856	218	219	110°45.7`	62.77	—	данные отсутствуют	адрес отсутствует
857	219	220	157°32.0`	6.07	—	47:03:0000000:21546(4)	адрес отсутствует
858	220	221	110°38.3`	228.96	—	47:03:0000000:21546(4)	адрес отсутствует
859	221	222	2°17.8`	3.49	—	47:03:0000000:21546(4)	адрес отсутствует
860	222	223	110°52.7`	15.43	—	данные отсутствуют	адрес отсутствует
861	223	224	110°27.8`	31.64	—	данные отсутствуют	адрес отсутствует
862	224	225	110°28.6`	33.1	—	данные отсутствуют	адрес отсутствует
863	225	226	111°3.6`	20.09	—	данные отсутствуют	адрес отсутствует
864	226	227	115°11.3`	16.57	—	47:03:0200000:67	адрес отсутствует
865	227	228	113°26.0`	119.11	—	47:03:0200000:67	адрес отсутствует
866	228	229	110°19.3`	103.12	—	47:03:0000000:21546(6)	адрес отсутствует
867	229	230	110°0.4`	244.93	—	47:03:0000000:21546(6)	адрес отсутствует

868	230	231	109°21.3`	37.41	—	47:03:0000000:21546(6)	адрес отсутствует
869	231	232	110°32.2`	44.93	—	47:03:0000000:21546(6)	адрес отсутствует
870	232	233	96°34.5`	12.93	—	47:03:0000000:21546(6)	адрес отсутствует

полное наименование должности	подпись	инициалы, фамилия

М.П.

Выписка из Единого государственного реестра недвижимости об объекте недвижимости

Описание местоположения земельного участка

Земельный участок			
(вид объекта недвижимости)			
Лист № ___ Раздела 3.1	Всего листов раздела 3.1 : ___	Всего разделов: 0	Всего листов выписки: 271
26.05.2023 № КУВИ-001/2023-122159858			
Кадастровый номер:		47:03:0000000:21657	

Описание местоположения границ земельного участка							
Номер п/п	Номер точки		Дирекционный угол	Горизонтальное проложение, м	Описание закрепления на местности	Кадастровые номера смежных участков	Сведения об адресах правообладателей смежных земельных участков
	начальная	конечная					
1	2	3	4	5	6	7	8
871	233	234	106°9.5`	5.17	—	данные отсутствуют	адрес отсутствует
872	234	235	101°56.8`	6.72	—	данные отсутствуют	адрес отсутствует
873	235	236	354°21.8`	1.53	—	данные отсутствуют	адрес отсутствует
874	236	237	104°16.8`	14.23	—	47:03:0216002:196	адрес отсутствует
875	237	238	99°9.8`	30.01	—	47:03:0216002:196	адрес отсутствует
876	238	239	189°11.3`	0.69	—	данные отсутствуют	адрес отсутствует
877	239	240	97°34.4`	14.26	—	данные отсутствуют	адрес отсутствует
878	240	241	95°4.0`	21.86	—	данные отсутствуют	адрес отсутствует
879	241	242	93°14.1`	10.46	—	данные отсутствуют	адрес отсутствует
880	242	243	91°14.9`	13.77	—	данные отсутствуют	адрес отсутствует
881	243	244	88°48.9`	23.21	—	данные отсутствуют	адрес отсутствует
882	244	245	86°31.1`	17.78	—	данные отсутствуют	адрес отсутствует

883	245	246	85°18.7`	10.89	—	данные отсутствуют	адрес отсутствует
884	246	247	89°37.4`	41.18	—	данные отсутствуют	адрес отсутствует
885	247	248	85°1.0`	92.11	—	47:03:0000000:21546(8)	адрес отсутствует

полное наименование должности	подпись	инициалы, фамилия

М.П.

Выписка из Единого государственного реестра недвижимости об объекте недвижимости
Описание местоположения земельного участка

Земельный участок			
<small>(вид объекта недвижимости)</small>			
Лист № <u> </u> Раздела 3.1	Всего листов раздела 3.1 : <u> </u>	Всего разделов: <u>0</u>	Всего листов выписки: <u>271</u>
26.05.2023 № КУВИ-001/2023-122159858			
Кадастровый номер:		47:03:0000000:21657	

Описание местоположения границ земельного участка							
Номер п/п	Номер точки		Дирекционный угол	Горизонтальное проложение, м	Описание закрепления на местности	Кадастровые номера смежных участков	Сведения об адресах правообладателей смежных земельных участков
	начальная	конечная					
1	2	3	4	5	6	7	8
886	248	249	354°38.6`	5.14	—	47:03:0000000:21546(8)	адрес отсутствует
887	249	250	83°41.8`	18.76	—	данные отсутствуют	адрес отсутствует
888	249	249	—	—	—	47:03:0216002:319	адрес отсутствует
889	250	251	84°0.4`	25.76	—	данные отсутствуют	адрес отсутствует
890	251	252	83°59.4`	27.79	—	данные отсутствуют	адрес отсутствует
891	252	253	84°15.9`	34.72	—	данные отсутствуют	адрес отсутствует
892	253	254	84°17.6`	44.85	—	данные отсутствуют	адрес отсутствует
893	254	255	84°9.5`	41.16	—	данные отсутствуют	адрес отсутствует
894	255	256	84°35.9`	29.43	—	данные отсутствуют	адрес отсутствует
895	256	257	84°36.5`	32.24	—	данные отсутствуют	адрес отсутствует
896	257	258	84°26.2`	28.05	—	данные отсутствуют	адрес отсутствует
897	258	259	83°35.3`	13.43	—	данные отсутствуют	адрес отсутствует

898	259	260	81°3.3′	7.46	—	данные отсутствуют	адрес отсутствует
899	260	261	80°8.8′	4.32	—	данные отсутствуют	адрес отсутствует
900	261	262	74°2.5′	17.13	—	данные отсутствуют	адрес отсутствует

полное наименование должности	подпись	инициалы, фамилия

М.П.

Выписка из Единого государственного реестра недвижимости об объекте недвижимости
Описание местоположения земельного участка

Земельный участок			
(вид объекта недвижимости)			
Лист № ___ Раздела 3.1	Всего листов раздела 3.1 : ___	Всего разделов: 0	Всего листов выписки: 271
26.05.2023 № КУВИ-001/2023-122159858			
Кадастровый номер:		47:03:0000000:21657	

Описание местоположения границ земельного участка							
Номер п/п	Номер точки		Дирекционный угол	Горизонтальное проложение, м	Описание закрепления на местности	Кадастровые номера смежных участков	Сведения об адресах правообладателей смежных земельных участков
	начальная	конечная					
1	2	3	4	5	6	7	8
901	262	263	69°33.5`	17.06	—	данные отсутствуют	адрес отсутствует
902	263	264	65°52.1`	17.59	—	данные отсутствуют	адрес отсутствует
903	264	265	64°41.5`	18.97	—	данные отсутствуют	адрес отсутствует
904	265	266	62°36.5`	17.69	—	данные отсутствуют	адрес отсутствует
905	266	267	60°43.4`	14.27	—	данные отсутствуют	адрес отсутствует
906	267	268	70°38.0`	3.5	—	данные отсутствуют	адрес отсутствует
907	268	269	5°10.7`	3.32	—	данные отсутствуют	адрес отсутствует
908	269	270	52°29.6`	3.42	—	данные отсутствуют	адрес отсутствует
909	270	271	90°0.0`	5.54	—	данные отсутствуют	адрес отсутствует
910	271	272	59°26.5`	15.74	—	данные отсутствуют	адрес отсутствует
911	272	273	60°46.3`	17.04	—	данные отсутствуют	адрес отсутствует
912	273	274	60°47.3`	15.31	—	данные отсутствуют	адрес отсутствует

913	274	275	68°46.4`	13.31	—	данные отсутствуют	адрес отсутствует
914	275	276	61°14.1`	40.67	—	данные отсутствуют	адрес отсутствует
915	276	277	61°36.3`	29.69	—	данные отсутствуют	адрес отсутствует

полное наименование должности	подпись	инициалы, фамилия

М.П.

Выписка из Единого государственного реестра недвижимости об объекте недвижимости
Описание местоположения земельного участка

Земельный участок			
(вид объекта недвижимости)			
Лист № ___ Раздела 3.1	Всего листов раздела 3.1 : ___	Всего разделов: 0	Всего листов выписки: 271
26.05.2023 № КУВИ-001/2023-122159858			
Кадастровый номер:		47:03:0000000:21657	

Описание местоположения границ земельного участка							
Номер п/п	Номер точки		Дирекционный угол	Горизонтальное проложение, м	Описание закрепления на местности	Кадастровые номера смежных участков	Сведения об адресах правообладателей смежных земельных участков
	начальная	конечная					
1	2	3	4	5	6	7	8
916	277	278	138°25.2`	5.33	—	данные отсутствуют	адрес отсутствует
917	278	279	150°7.6`	12.79	—	данные отсутствуют	адрес отсутствует
918	279	280	155°28.4`	4.02	—	данные отсутствуют	адрес отсутствует
919	280	281	239°37.0`	8.13	—	данные отсутствуют	адрес отсутствует
920	281	282	242°23.7`	19.96	—	данные отсутствуют	адрес отсутствует
921	282	283	180°0.0`	3	—	данные отсутствуют	адрес отсутствует
922	283	284	243°43.7`	52.26	—	данные отсутствуют	адрес отсутствует
923	284	285	237°15.4`	32.58	—	данные отсутствуют	адрес отсутствует
924	285	286	245°18.1`	13.59	—	данные отсутствуют	адрес отсутствует
925	286	287	238°53.0`	10.87	—	данные отсутствуют	адрес отсутствует
926	287	288	232°19.9`	10.92	—	данные отсутствуют	адрес отсутствует
927	288	289	236°59.3`	11.95	—	данные отсутствуют	адрес отсутствует

928	289	290	276°18.8`	2.45	—	данные отсутствуют	адрес отсутствует
929	290	291	330°27.7`	2.07	—	данные отсутствуют	адрес отсутствует
930	291	292	240°58.3`	2.08	—	данные отсутствуют	адрес отсутствует

полное наименование должности	подпись	инициалы, фамилия

М.П.

Выписка из Единого государственного реестра недвижимости об объекте недвижимости

Описание местоположения земельного участка

Земельный участок			
(вид объекта недвижимости)			
Лист № ___ Раздела 3.1	Всего листов раздела 3.1 : ___	Всего разделов: 0	Всего листов выписки: 271
26.05.2023 № КУВИ-001/2023-122159858			
Кадастровый номер:		47:03:0000000:21657	

Описание местоположения границ земельного участка							
Номер п/п	Номер точки		Дирекционный угол	Горизонтальное проложение, м	Описание закрепления на местности	Кадастровые номера смежных участков	Сведения об адресах правообладателей смежных земельных участков
	начальная	конечная					
1	2	3	4	5	6	7	8
931	292	293	242°32.2`	9.97	—	данные отсутствуют	адрес отсутствует
932	293	294	243°49.2`	13.96	—	данные отсутствуют	адрес отсутствует
933	294	295	244°47.9`	15.03	—	данные отсутствуют	адрес отсутствует
934	295	296	248°11.9`	8.13	—	данные отсутствуют	адрес отсутствует
935	296	297	249°40.4`	7.28	—	данные отсутствуют	адрес отсутствует
936	297	298	157°56.2`	4.05	—	данные отсутствуют	адрес отсутствует
937	298	299	247°45.4`	4.09	—	данные отсутствуют	адрес отсутствует
938	299	300	257°39.3`	6.08	—	данные отсутствуют	адрес отсутствует
939	300	301	257°29.5`	12.1	—	данные отсутствуют	адрес отсутствует
940	301	302	260°32.3`	20.92	—	данные отсутствуют	адрес отсутствует
941	302	303	263°0.4`	17.9	—	данные отсутствуют	адрес отсутствует
942	303	304	15°9.5`	4.7	—	47:03:0000000:21546(7)	адрес отсутствует

943	304	305	262°43.5`	5.69	—	47:03:0000000:21546(7)	адрес отсутствует
944	305	306	262°41.3`	35.04	—	47:03:0000000:21546(7)	адрес отсутствует
945	306	307	268°2.4`	52.64	—	47:03:0000000:21546(7)	адрес отсутствует

полное наименование должности	подпись	инициалы, фамилия

М.П.

Выписка из Единого государственного реестра недвижимости об объекте недвижимости

Описание местоположения земельного участка

Земельный участок			
(вид объекта недвижимости)			
Лист № ___ Раздела 3.1	Всего листов раздела 3.1 : ___	Всего разделов: 0	Всего листов выписки: 271
26.05.2023 № КУВИ-001/2023-122159858			
Кадастровый номер:		47:03:0000000:21657	

Описание местоположения границ земельного участка							
Номер п/п	Номер точки		Дирекционный угол	Горизонтальное проложение, м	Описание закрепления на местности	Кадастровые номера смежных участков	Сведения об адресах правообладателей смежных земельных участков
	начальная	конечная					
1	2	3	4	5	6	7	8
946	307	308	264°20.9'	318.83	—	47:03:0000000:21546(7)	адрес отсутствует
947	308	309	266°50.9'	80.05	—	47:03:0000000:21546(7)	адрес отсутствует
948	309	310	276°49.3'	79.15	—	47:03:0000000:21546(7)	адрес отсутствует
949	310	311	233°58.9'	4.85	—	47:03:0000000:21546(7)	адрес отсутствует
950	311	312	281°58.9'	12.72	—	данные отсутствуют	адрес отсутствует
951	312	313	340°4.4'	4.37	—	47:03:0000000:21546(5)	адрес отсутствует
952	313	314	290°3.1'	300.99	—	47:03:0000000:21546(5)	адрес отсутствует
953	314	315	290°58.9'	338.21	—	47:03:0000000:21546(5)	адрес отсутствует
954	315	316	135°0.0'	8.13	—	47:03:0000000:21546(5)	адрес отсутствует
955	316	317	290°29.0'	7.34	—	данные отсутствуют	адрес отсутствует
956	317	318	290°28.1'	31.71	—	данные отсутствуют	адрес отсутствует
957	318	319	290°52.6'	43.5	—	данные отсутствуют	адрес отсутствует

958	319	320	290°56.8`	75.27	—	данные отсутствуют	адрес отсутствует
959	320	321	290°56.3`	49.39	—	данные отсутствуют	адрес отсутствует
960	321	322	290°54.8`	27.79	—	данные отсутствуют	адрес отсутствует

полное наименование должности	подпись	инициалы, фамилия

М.П.

Выписка из Единого государственного реестра недвижимости об объекте недвижимости

Описание местоположения земельного участка

Земельный участок			
(вид объекта недвижимости)			
Лист № ___ Раздела 3.1	Всего листов раздела 3.1 : ___	Всего разделов: 0	Всего листов выписки: 271
26.05.2023 № КУВИ-001/2023-122159858			
Кадастровый номер:		47:03:0000000:21657	

Описание местоположения границ земельного участка							
Номер п/п	Номер точки		Дирекционный угол	Горизонтальное проложение, м	Описание закрепления на местности	Кадастровые номера смежных участков	Сведения об адресах правообладателей смежных земельных участков
	начальная	конечная					
1	2	3	4	5	6	7	8
961	322	323	247°57.5`	6.18	—	данные отсутствуют	адрес отсутствует
962	323	324	270°0.0`	2.45	—	данные отсутствуют	адрес отсутствует
963	324	325	292°6.8`	4.09	—	данные отсутствуют	адрес отсутствует
964	325	326	290°37.1`	7.55	—	данные отсутствуют	адрес отсутствует
965	326	327	291°49.0`	6.75	—	данные отсутствуют	адрес отсутствует
966	327	328	301°28.3`	4.44	—	данные отсутствуют	адрес отсутствует
967	328	329	307°41.3`	6.17	—	данные отсутствуют	адрес отсутствует
968	329	330	297°43.9`	3.07	—	данные отсутствуют	адрес отсутствует
969	330	331	9°27.7`	2.01	—	данные отсутствуют	адрес отсутствует
970	331	332	290°45.0`	75.39	—	данные отсутствуют	адрес отсутствует
971	332	333	290°54.8`	42.41	—	данные отсутствуют	адрес отсутствует
972	333	334	291°4.9`	49.43	—	данные отсутствуют	адрес отсутствует

973	334	335	290°35.2`	42.63	—	данные отсутствуют	адрес отсутствует
974	335	336	290°33.7`	38.27	—	данные отсутствуют	адрес отсутствует
975	336	337	270°0.0`	6.36	—	данные отсутствуют	адрес отсутствует

полное наименование должности	подпись	инициалы, фамилия

М.П.

Выписка из Единого государственного реестра недвижимости об объекте недвижимости

Описание местоположения земельного участка

Земельный участок			
(вид объекта недвижимости)			
Лист № ___ Раздела 3.1	Всего листов раздела 3.1 : ___	Всего разделов: 0	Всего листов выписки: 271
26.05.2023 № КУВИ-001/2023-122159858			
Кадастровый номер:		47:03:0000000:21657	

Описание местоположения границ земельного участка							
Номер п/п	Номер точки		Дирекционный угол	Горизонтальное проложение, м	Описание закрепления на местности	Кадастровые номера смежных участков	Сведения об адресах правообладателей смежных земельных участков
	начальная	конечная					
1	2	3	4	5	6	7	8
976	337	338	299°24.7`	3.42	—	данные отсутствуют	адрес отсутствует
977	338	339	289°40.1`	2.79	—	данные отсутствуют	адрес отсутствует
978	339	340	288°3.1`	7.1	—	данные отсутствуют	адрес отсутствует
979	340	341	294°23.0`	104.98	—	47:03:0000000:21546(3)	адрес отсутствует
980	341	342	235°25.9`	5.97	—	47:03:0000000:21546(3)	адрес отсутствует
981	342	343	281°24.2`	2.38	—	данные отсутствуют	адрес отсутствует
982	343	344	12°5.7`	0.43	—	данные отсутствуют	адрес отсутствует
983	344	345	290°35.7`	27.43	—	данные отсутствуют	адрес отсутствует
984	345	346	290°30.2`	48.88	—	данные отсутствуют	адрес отсутствует
985	346	347	290°35.8`	94.52	—	данные отсутствуют	адрес отсутствует
986	347	348	24°59.5`	8.47	—	47:03:0000000:21546(2)	адрес отсутствует
987	348	349	293°49.9`	6.19	—	47:03:0000000:21546(2)	адрес отсутствует

988	349	350	287°27.4`	21.67	—	47:03:0000000:21546(2)	адрес отсутствует
989	350	351	288°41.2`	28.09	—	47:03:0000000:21546(2)	адрес отсутствует
990	351	352	236°56.4`	8.07	—	47:03:0000000:21546(2)	адрес отсутствует

полное наименование должности	подпись	инициалы, фамилия

М.П.

Выписка из Единого государственного реестра недвижимости об объекте недвижимости

Описание местоположения земельного участка

Земельный участок			
(вид объекта недвижимости)			
Лист № ___ Раздела 3.1	Всего листов раздела 3.1 : ___	Всего разделов: 0	Всего листов выписки: 271
26.05.2023 № КУВИ-001/2023-122159858			
Кадастровый номер:		47:03:0000000:21657	

Описание местоположения границ земельного участка							
Номер п/п	Номер точки		Дирекционный угол	Горизонтальное проложение, м	Описание закрепления на местности	Кадастровые номера смежных участков	Сведения об адресах правообладателей смежных земельных участков
	начальная	конечная					
1	2	3	4	5	6	7	8
991	352	353	290°47.0`	6.48	—	данные отсутствуют	адрес отсутствует
992	353	354	292°19.7`	13.13	—	данные отсутствуют	адрес отсутствует
993	354	355	29°39.9`	3.56	—	47:03:0212002:282(5)	адрес отсутствует
994	355	356	286°57.7`	28.18	—	47:03:0212002:282(5)	адрес отсутствует
995	356	357	297°34.1`	18.91	—	данные отсутствуют	адрес отсутствует
996	357	358	300°49.6`	7.88	—	данные отсутствуют	адрес отсутствует
997	358	359	300°45.5`	11.5	—	данные отсутствуют	адрес отсутствует
998	359	360	301°54.8`	13.24	—	данные отсутствуют	адрес отсутствует
999	360	361	303°5.5`	15.39	—	данные отсутствуют	адрес отсутствует
1000	361	362	304°56.0`	22.49	—	данные отсутствуют	адрес отсутствует
1001	362	363	307°11.2`	15.97	—	данные отсутствуют	адрес отсутствует
1002	363	364	308°47.6`	28.06	—	данные отсутствуют	адрес отсутствует

1003	364	365	310°2.7`	2.46	—	47:03:0212002:282(5)	адрес отсутствует
1004	365	366	313°10.6`	24	—	47:03:0212002:282(5)	адрес отсутствует
1005	366	367	315°53.7`	40.75	—	47:03:0212002:282(5)	адрес отсутствует

полное наименование должности	подпись	инициалы, фамилия

М.П.

Выписка из Единого государственного реестра недвижимости об объекте недвижимости
Описание местоположения земельного участка

Земельный участок			
(вид объекта недвижимости)			
Лист № <u> </u> Раздела 3.1	Всего листов раздела 3.1 : <u> </u>	Всего разделов: 0	Всего листов выписки: 271
26.05.2023 № КУВИ-001/2023-122159858			
Кадастровый номер:		47:03:0000000:21657	

Описание местоположения границ земельного участка							
Номер п/п	Номер точки		Дирекционный угол	Горизонтальное проложение, м	Описание закрепления на местности	Кадастровые номера смежных участков	Сведения об адресах правообладателей смежных земельных участков
	начальная	конечная					
1	2	3	4	5	6	7	8
1006	367	368	315°58.6`	36.48	—	47:03:0212002:282(5)	адрес отсутствует
1007	368	369	294°41.3`	13.53	—	47:03:0212002:282(5)	адрес отсутствует
1008	369	370	333°44.5`	0.84	—	47:03:0212002:282(5)	адрес отсутствует
1009	370	371	318°58.8`	5.2	—	данные отсутствуют	адрес отсутствует
1010	371	372	324°11.7`	14.96	—	данные отсутствуют	адрес отсутствует
1011	372	373	326°6.8`	13.72	—	данные отсутствуют	адрес отсутствует
1012	373	374	326°31.1`	21.39	—	данные отсутствуют	адрес отсутствует
1013	374	375	327°41.0`	26.96	—	данные отсутствуют	адрес отсутствует
1014	375	376	328°47.3`	22.96	—	данные отсутствуют	адрес отсутствует
1015	376	377	329°40.7`	37.06	—	данные отсутствуют	адрес отсутствует
1016	377	378	242°26.8`	0.26	—	47:03:0215003:2	адрес отсутствует
1017	378	379	329°14.9`	66.83	—	47:03:0215003:2	адрес отсутствует

1018	379	380	62°22.7`	0.97	—	47:03:0215003:2	адрес отсутствует
1019	380	381	330°2.7`	20.27	—	данные отсутствуют	адрес отсутствует
1020	381	382	329°52.3`	59.29	—	данные отсутствуют	адрес отсутствует

полное наименование должности	подпись	инициалы, фамилия

М.П.

Выписка из Единого государственного реестра недвижимости об объекте недвижимости
Описание местоположения земельного участка

Земельный участок			
(вид объекта недвижимости)			
Лист № ___ Раздела 3.1	Всего листов раздела 3.1 : ___	Всего разделов: 0	Всего листов выписки: 271
26.05.2023 № КУВИ-001/2023-122159858			
Кадастровый номер:		47:03:0000000:21657	

Описание местоположения границ земельного участка							
Номер п/п	Номер точки		Дирекционный угол	Горизонтальное проложение, м	Описание закрепления на местности	Кадастровые номера смежных участков	Сведения об адресах правообладателей смежных земельных участков
	начальная	конечная					
1	2	3	4	5	6	7	8
1021	382	383	329°46.7`	60.51	—	данные отсутствуют	адрес отсутствует
1022	383	384	330°3.1`	55.09	—	данные отсутствуют	адрес отсутствует
1023	384	385	329°57.1`	59.33	—	данные отсутствуют	адрес отсутствует
1024	385	386	329°52.7`	55.74	—	данные отсутствуют	адрес отсутствует
1025	386	387	329°20.8`	48.8	—	данные отсутствуют	адрес отсутствует
1026	387	388	327°14.6`	29.61	—	данные отсутствуют	адрес отсутствует
1027	388	389	325°14.4`	4.46	—	данные отсутствуют	адрес отсутствует
1028	389	390	324°28.6`	9.28	—	данные отсутствуют	адрес отсутствует
1029	390	391	323°27.4`	14.38	—	данные отсутствуют	адрес отсутствует
1030	391	392	322°41.8`	19.54	—	данные отсутствуют	адрес отсутствует
1031	392	393	321°26.2`	43.97	—	данные отсутствуют	адрес отсутствует
1032	393	394	321°31.1`	47.46	—	данные отсутствуют	адрес отсутствует

1033	394	395	321°17.9`	25.65	—	данные отсутствуют	адрес отсутствует
1034	395	396	321°19.9`	11.35	—	данные отсутствуют	адрес отсутствует
1035	396	397	325°35.3`	3.96	—	данные отсутствуют	адрес отсутствует

полное наименование должности	подпись	инициалы, фамилия

М.П.

Выписка из Единого государственного реестра недвижимости об объекте недвижимости
Описание местоположения земельного участка

Земельный участок			
(вид объекта недвижимости)			
Лист № ___ Раздела 3.1	Всего листов раздела 3.1 : ___	Всего разделов: 0	Всего листов выписки: 271
26.05.2023 № КУВИ-001/2023-122159858			
Кадастровый номер:		47:03:0000000:21657	

Описание местоположения границ земельного участка							
Номер п/п	Номер точки		Дирекционный угол	Горизонтальное проложение, м	Описание закрепления на местности	Кадастровые номера смежных участков	Сведения об адресах правообладателей смежных земельных участков
	начальная	конечная					
1	2	3	4	5	6	7	8
1036	397	398	322°27.4`	8.66	—	данные отсутствуют	адрес отсутствует
1037	398	399	323°5.9`	53.61	—	данные отсутствуют	адрес отсутствует
1038	399	400	322°51.2`	21.11	—	данные отсутствуют	адрес отсутствует
1039	400	401	322°46.0`	23.7	—	данные отсутствуют	адрес отсутствует
1040	401	402	322°51.2`	28.98	—	данные отсутствуют	адрес отсутствует
1041	402	403	322°45.3`	48.21	—	данные отсутствуют	адрес отсутствует
1042	403	404	322°53.9`	64.32	—	данные отсутствуют	адрес отсутствует
1043	404	405	322°25.6`	52.13	—	данные отсутствуют	адрес отсутствует
1044	405	406	321°35.6`	50.56	—	данные отсутствуют	адрес отсутствует
1045	406	407	319°37.4`	54.74	—	данные отсутствуют	адрес отсутствует
1046	407	408	318°4.6`	16.87	—	данные отсутствуют	адрес отсутствует
1047	408	409	317°47.8`	15.21	—	данные отсутствуют	адрес отсутствует

1048	409	410	314°20.5`	19.7	—	данные отсутствуют	адрес отсутствует
1049	410	411	313°27.1`	17.52	—	данные отсутствуют	адрес отсутствует
1050	411	412	310°31.1`	13.58	—	данные отсутствуют	адрес отсутствует

полное наименование должности	подпись	инициалы, фамилия

М.П.

Выписка из Единого государственного реестра недвижимости об объекте недвижимости
Описание местоположения земельного участка

Земельный участок			
(вид объекта недвижимости)			
Лист № ___ Раздела 3.1	Всего листов раздела 3.1 : ___	Всего разделов: 0	Всего листов выписки: 271
26.05.2023 № КУВИ-001/2023-122159858			
Кадастровый номер:		47:03:0000000:21657	

Описание местоположения границ земельного участка							
Номер п/п	Номер точки		Дирекционный угол	Горизонтальное проложение, м	Описание закрепления на местности	Кадастровые номера смежных участков	Сведения об адресах правообладателей смежных земельных участков
	начальная	конечная					
1	2	3	4	5	6	7	8
1051	412	413	216°22.5`	2.55	—	данные отсутствуют	адрес отсутствует
1052	413	414	306°35.1`	4.83	—	данные отсутствуют	адрес отсутствует
1053	414	415	36°40.3`	2.88	—	данные отсутствуют	адрес отсутствует
1054	415	416	310°32.2`	1.91	—	данные отсутствуют	адрес отсутствует
1055	416	417	309°26.3`	28.82	—	данные отсутствуют	адрес отсутствует
1056	417	418	308°15.8`	25.74	—	данные отсутствуют	адрес отсутствует
1057	418	419	306°49.4`	34.75	—	данные отсутствуют	адрес отсутствует
1058	419	420	305°32.3`	26.07	—	данные отсутствуют	адрес отсутствует
1059	420	421	303°37.3`	18.39	—	данные отсутствуют	адрес отсутствует
1060	421	422	303°10.9`	30.97	—	данные отсутствуют	адрес отсутствует
1061	422	423	302°12.6`	36.28	—	данные отсутствуют	адрес отсутствует
1062	423	424	301°30.8`	47.6	—	данные отсутствуют	адрес отсутствует

1063	424	425	301°43.5`	50.72	—	данные отсутствуют	адрес отсутствует
1064	425	426	302°7.0`	41.89	—	данные отсутствуют	адрес отсутствует
1065	426	427	301°54.8`	55.94	—	данные отсутствуют	адрес отсутствует

полное наименование должности	подпись	инициалы, фамилия

М.П.

Выписка из Единого государственного реестра недвижимости об объекте недвижимости
Описание местоположения земельного участка

Земельный участок			
(вид объекта недвижимости)			
Лист № ___ Раздела 3.1	Всего листов раздела 3.1 : ___	Всего разделов: 0	Всего листов выписки: 271
26.05.2023 № КУВИ-001/2023-122159858			
Кадастровый номер:		47:03:0000000:21657	

Описание местоположения границ земельного участка							
Номер п/п	Номер точки		Дирекционный угол	Горизонтальное проложение, м	Описание закрепления на местности	Кадастровые номера смежных участков	Сведения об адресах правообладателей смежных земельных участков
	начальная	конечная					
1	2	3	4	5	6	7	8
1066	427	428	301°39.1`	55.13	—	данные отсутствуют	адрес отсутствует
1067	428	429	301°38.1`	88.86	—	данные отсутствуют	адрес отсутствует
1068	429	430	300°55.8`	81.73	—	данные отсутствуют	адрес отсутствует
1069	430	431	300°31.8`	65.4	—	данные отсутствуют	адрес отсутствует
1070	431	432	299°35.8`	21.56	—	данные отсутствуют	адрес отсутствует
1071	432	433	296°41.4`	18.43	—	данные отсутствуют	адрес отсутствует
1072	433	434	296°54.3`	24.86	—	данные отсутствуют	адрес отсутствует
1073	434	435	293°30.8`	27.65	—	данные отсутствуют	адрес отсутствует
1074	435	436	291°57.8`	24.25	—	данные отсутствуют	адрес отсутствует
1075	436	437	290°15.8`	37.56	—	данные отсутствуют	адрес отсутствует
1076	437	438	289°55.3`	55	—	данные отсутствуют	адрес отсутствует
1077	438	439	289°54.5`	75.09	—	данные отсутствуют	адрес отсутствует

1078	439	440	289°54.3`	46.97	—	данные отсутствуют	адрес отсутствует
1079	440	441	290°0.6`	70.28	—	данные отсутствуют	адрес отсутствует
1080	441	442	289°58.4`	73.63	—	данные отсутствуют	адрес отсутствует

полное наименование должности	подпись	инициалы, фамилия

М.П.

Выписка из Единого государственного реестра недвижимости об объекте недвижимости

Описание местоположения земельного участка

Земельный участок			
(вид объекта недвижимости)			
Лист № ___ Раздела 3.1	Всего листов раздела 3.1 : ___	Всего разделов: 0	Всего листов выписки: 271
26.05.2023 № КУВИ-001/2023-122159858			
Кадастровый номер:		47:03:0000000:21657	

Описание местоположения границ земельного участка							
Номер п/п	Номер точки		Дирекционный угол	Горизонтальное проложение, м	Описание закрепления на местности	Кадастровые номера смежных участков	Сведения об адресах правообладателей смежных земельных участков
	начальная	конечная					
1	2	3	4	5	6	7	8
1081	442	443	289°41.3`	41.64	—	данные отсутствуют	адрес отсутствует
1082	443	444	289°41.0`	38.15	—	данные отсутствуют	адрес отсутствует
1083	444	445	289°43.3`	36.07	—	данные отсутствуют	адрес отсутствует
1084	445	446	289°22.4`	38.83	—	данные отсутствуют	адрес отсутствует
1085	446	447	289°59.3`	32.88	—	данные отсутствуют	адрес отсутствует
1086	447	448	289°36.7`	14.78	—	данные отсутствуют	адрес отсутствует
1087	448	449	289°33.8`	11.89	—	данные отсутствуют	адрес отсутствует
1088	449	450	38°36.8`	1.97	—	данные отсутствуют	адрес отсутствует
1089	450	451	290°3.5`	10.38	—	данные отсутствуют	адрес отсутствует
1090	451	452	218°55.1`	2.07	—	данные отсутствуют	адрес отсутствует
1091	452	453	289°32.6`	2.78	—	данные отсутствуют	адрес отсутствует
1092	453	454	289°45.7`	47.98	—	данные отсутствуют	адрес отсутствует

1093	454	455	289°53.0`	21.02	—	данные отсутствуют	адрес отсутствует
1094	455	456	289°34.6`	19.37	—	данные отсутствуют	адрес отсутствует
1095	456	457	289°46.1`	20.52	—	данные отсутствуют	адрес отсутствует

полное наименование должности	подпись	инициалы, фамилия

М.П.

Выписка из Единого государственного реестра недвижимости об объекте недвижимости
Описание местоположения земельного участка

Земельный участок			
(вид объекта недвижимости)			
Лист № ___ Раздела 3.1	Всего листов раздела 3.1 : ___	Всего разделов: 0	Всего листов выписки: 271
26.05.2023 № КУВИ-001/2023-122159858			
Кадастровый номер:		47:03:0000000:21657	

Описание местоположения границ земельного участка							
Номер п/п	Номер точки		Дирекционный угол	Горизонтальное проложение, м	Описание закрепления на местности	Кадастровые номера смежных участков	Сведения об адресах правообладателей смежных земельных участков
	начальная	конечная					
1	2	3	4	5	6	7	8
1096	457	458	289°41.0`	13.92	—	данные отсутствуют	адрес отсутствует
1097	458	459	289°43.4`	23.76	—	данные отсутствуют	адрес отсутствует
1098	459	460	289°44.5`	47.72	—	данные отсутствуют	адрес отсутствует
1099	460	461	289°30.3`	29.47	—	данные отсутствуют	адрес отсутствует
1100	461	462	289°50.1`	90.36	—	данные отсутствуют	адрес отсутствует
1101	462	463	289°47.8`	60.79	—	данные отсутствуют	адрес отсутствует
1102	463	464	289°44.0`	56.92	—	данные отсутствуют	адрес отсутствует
1103	464	465	289°37.7`	25.66	—	данные отсутствуют	адрес отсутствует
1104	465	466	289°46.0`	29.13	—	данные отсутствуют	адрес отсутствует
1105	466	467	289°31.8`	25.31	—	данные отсутствуют	адрес отсутствует
1106	467	468	289°28.5`	37.97	—	данные отсутствуют	адрес отсутствует
1107	468	469	199°45.8`	2.45	—	данные отсутствуют	адрес отсутствует

1108	469	470	289°51.7`	4.83	—	данные отсутствуют	адрес отсутствует
1109	470	471	19°46.9`	2.42	—	данные отсутствуют	адрес отсутствует
1110	471	472	289°25.6`	8.78	—	данные отсутствуют	адрес отсутствует

полное наименование должности	подпись	инициалы, фамилия

М.П.

Выписка из Единого государственного реестра недвижимости об объекте недвижимости
Описание местоположения земельного участка

Земельный участок			
(вид объекта недвижимости)			
Лист № ___ Раздела 3.1	Всего листов раздела 3.1 : ___	Всего разделов: 0	Всего листов выписки: 271
26.05.2023 № КУВИ-001/2023-122159858			
Кадастровый номер:		47:03:0000000:21657	

Описание местоположения границ земельного участка							
Номер п/п	Номер точки		Дирекционный угол	Горизонтальное проложение, м	Описание закрепления на местности	Кадастровые номера смежных участков	Сведения об адресах правообладателей смежных земельных участков
	начальная	конечная					
1	2	3	4	5	6	7	8
1111	472	473	289°35.9`	40.93	—	данные отсутствуют	адрес отсутствует
1112	473	474	290°1.8`	71.36	—	данные отсутствуют	адрес отсутствует
1113	474	475	292°51.3`	24.54	—	данные отсутствуют	адрес отсутствует
1114	475	476	296°30.7`	19.33	—	данные отсутствуют	адрес отсутствует
1115	476	477	300°58.9`	23.12	—	данные отсутствуют	адрес отсутствует
1116	477	478	302°24.0`	40.03	—	данные отсутствуют	адрес отсутствует
1117	478	479	302°5.3`	25.6	—	данные отсутствуют	адрес отсутствует
1118	479	480	300°35.7`	16.54	—	данные отсутствуют	адрес отсутствует
1119	480	481	298°19.7`	8.58	—	данные отсутствуют	адрес отсутствует
1120	481	482	296°9.4`	15.08	—	данные отсутствуют	адрес отсутствует
1121	482	483	292°56.9`	14.18	—	данные отсутствуют	адрес отсутствует
1122	483	484	290°15.6`	9.53	—	данные отсутствуют	адрес отсутствует

1123	484	485	289°19.6`	12.6	—	данные отсутствуют	адрес отсутствует
1124	485	486	288°6.3`	8.24	—	данные отсутствуют	адрес отсутствует
1125	486	487	286°38.7`	11.14	—	данные отсутствуют	адрес отсутствует

полное наименование должности	подпись	инициалы, фамилия

М.П.

Выписка из Единого государственного реестра недвижимости об объекте недвижимости
Описание местоположения земельного участка

Земельный участок			
(вид объекта недвижимости)			
Лист № ___ Раздела 3.1	Всего листов раздела 3.1 : ___	Всего разделов: 0	Всего листов выписки: 271
26.05.2023 № КУВИ-001/2023-122159858			
Кадастровый номер:		47:03:0000000:21657	

Описание местоположения границ земельного участка							
Номер п/п	Номер точки		Дирекционный угол	Горизонтальное проложение, м	Описание закрепления на местности	Кадастровые номера смежных участков	Сведения об адресах правообладателей смежных земельных участков
	начальная	конечная					
1	2	3	4	5	6	7	8
1126	487	488	286°12.8`	15.01	—	данные отсутствуют	адрес отсутствует
1127	488	489	285°31.3`	27.13	—	данные отсутствуют	адрес отсутствует
1128	489	490	284°44.1`	16.91	—	данные отсутствуют	адрес отсутствует
1129	490	491	282°57.7`	26.75	—	данные отсутствуют	адрес отсутствует
1130	491	492	281°48.7`	6.06	—	данные отсутствуют	адрес отсутствует
1131	492	493	279°32.4`	8.51	—	данные отсутствуют	адрес отсутствует
1132	493	494	278°40.4`	13.73	—	данные отсутствуют	адрес отсутствует
1133	494	495	277°49.8`	12.7	—	данные отсутствуют	адрес отсутствует
1134	495	496	276°9.7`	9.88	—	данные отсутствуют	адрес отсутствует
1135	496	497	273°59.9`	8.89	—	данные отсутствуют	адрес отсутствует
1136	497	498	272°26.4`	18.56	—	данные отсутствуют	адрес отсутствует
1137	498	499	269°57.4`	12.92	—	данные отсутствуют	адрес отсутствует

1138	499	500	268°13.5`	10.98	—	данные отсутствуют	адрес отсутствует
1139	500	501	266°39.0`	14.03	—	данные отсутствуют	адрес отсутствует
1140	501	502	264°23.9`	13.01	—	данные отсутствуют	адрес отсутствует

полное наименование должности	подпись	инициалы, фамилия

М.П.

Выписка из Единого государственного реестра недвижимости об объекте недвижимости
Описание местоположения земельного участка

Земельный участок			
(вид объекта недвижимости)			
Лист № ___ Раздела 3.1	Всего листов раздела 3.1 : ___	Всего разделов: 0	Всего листов выписки: 271
26.05.2023 № КУВИ-001/2023-122159858			
Кадастровый номер:		47:03:0000000:21657	

Описание местоположения границ земельного участка							
Номер п/п	Номер точки		Дирекционный угол	Горизонтальное проложение, м	Описание закрепления на местности	Кадастровые номера смежных участков	Сведения об адресах правообладателей смежных земельных участков
	начальная	конечная					
1	2	3	4	5	6	7	8
1141	502	503	262°58.0`	9.31	—	данные отсутствуют	адрес отсутствует
1142	503	504	260°52.3`	16.89	—	данные отсутствуют	адрес отсутствует
1143	504	505	257°57.2`	22.28	—	данные отсутствуют	адрес отсутствует
1144	505	506	255°49.6`	12.13	—	данные отсутствуют	адрес отсутствует
1145	506	507	253°27.3`	16.01	—	данные отсутствуют	адрес отсутствует
1146	507	508	251°32.1`	11.97	—	данные отсутствуют	адрес отсутствует
1147	508	509	249°37.3`	12.03	—	данные отсутствуют	адрес отсутствует
1148	509	510	249°9.8`	19.31	—	данные отсутствуют	адрес отсутствует
1149	510	511	248°37.9`	19.9	—	данные отсутствуют	адрес отсутствует
1150	511	512	248°29.7`	36.2	—	данные отсутствуют	адрес отсутствует
1151	512	513	248°39.5`	41.36	—	данные отсутствуют	адрес отсутствует
1152	513	514	248°39.1`	17.61	—	данные отсутствуют	адрес отсутствует

1153	514	515	247°55.9`	16.32	—	данные отсутствуют	адрес отсутствует
1154	515	516	248°1.9`	11.44	—	данные отсутствуют	адрес отсутствует
1155	516	517	249°1.6`	10.42	—	данные отсутствуют	адрес отсутствует

полное наименование должности	подпись	инициалы, фамилия

М.П.

Выписка из Единого государственного реестра недвижимости об объекте недвижимости
Описание местоположения земельного участка

Земельный участок			
(вид объекта недвижимости)			
Лист № ___ Раздела 3.1	Всего листов раздела 3.1 : ___	Всего разделов: 0	Всего листов выписки: 271
26.05.2023 № КУВИ-001/2023-122159858			
Кадастровый номер:		47:03:0000000:21657	

Описание местоположения границ земельного участка							
Номер п/п	Номер точки		Дирекционный угол	Горизонтальное проложение, м	Описание закрепления на местности	Кадастровые номера смежных участков	Сведения об адресах правообладателей смежных земельных участков
	начальная	конечная					
1	2	3	4	5	6	7	8
1156	517	518	248°41.8`	5.56	—	данные отсутствуют	адрес отсутствует
1157	518	519	248°21.8`	15.57	—	данные отсутствуют	адрес отсутствует
1158	519	520	248°28.7`	14.39	—	данные отсутствуют	адрес отсутствует
1159	520	521	248°29.4`	10.96	—	данные отсутствуют	адрес отсутствует
1160	521	522	248°41.8`	26.09	—	данные отсутствуют	адрес отсутствует
1161	522	523	248°15.1`	18	—	данные отсутствуют	адрес отсутствует
1162	523	524	248°25.9`	12.84	—	данные отсутствуют	адрес отсутствует
1163	524	525	155°55.0`	2.89	—	данные отсутствуют	адрес отсутствует
1164	525	526	245°47.3`	8.39	—	данные отсутствуют	адрес отсутствует
1165	526	527	334°59.6`	3.29	—	данные отсутствуют	адрес отсутствует
1166	527	528	248°30.3`	4.86	—	данные отсутствуют	адрес отсутствует
1167	528	529	200°35.6`	1.76	—	данные отсутствуют	адрес отсутствует

1168	529	530	290°33.4`	1.97	—	данные отсутствуют	адрес отсутствует
1169	530	531	248°40.1`	29.17	—	данные отсутствуют	адрес отсутствует
1170	531	532	156°43.6`	2.02	—	данные отсутствуют	адрес отсутствует

полное наименование должности	подпись	инициалы, фамилия

М.П.

Выписка из Единого государственного реестра недвижимости об объекте недвижимости
Описание местоположения земельного участка

Земельный участок			
(вид объекта недвижимости)			
Лист № <u> </u> Раздела 3.1	Всего листов раздела 3.1 : <u> </u>	Всего разделов: <u>0</u>	Всего листов выписки: <u>271</u>
26.05.2023 № КУВИ-001/2023-122159858			
Кадастровый номер:		47:03:0000000:21657	

Описание местоположения границ земельного участка							
Номер п/п	Номер точки		Дирекционный угол	Горизонтальное проложение, м	Описание закрепления на местности	Кадастровые номера смежных участков	Сведения об адресах правообладателей смежных земельных участков
	начальная	конечная					
1	2	3	4	5	6	7	8
1171	532	533	248°41.4`	226.85	—	47:03:0215002:71	адрес отсутствует
1172	533	534	338°5.8`	1.05	—	данные отсутствуют	адрес отсутствует
1173	534	535	248°25.3`	19.5	—	данные отсутствуют	адрес отсутствует
1174	535	536	247°57.8`	43.74	—	данные отсутствуют	адрес отсутствует
1175	536	537	246°0.2`	40.03	—	данные отсутствуют	адрес отсутствует
1176	537	538	243°46.1`	36.79	—	данные отсутствуют	адрес отсутствует
1177	538	539	242°13.4`	16.07	—	данные отсутствуют	адрес отсутствует
1178	539	540	240°34.7`	18.85	—	данные отсутствуют	адрес отсутствует
1179	540	541	240°35.5`	7.39	—	данные отсутствуют	адрес отсутствует
1180	541	1	169°46.3`	3.32	—	данные отсутствуют	адрес отсутствует

полное наименование должности	подпись	инициалы, фамилия

М.П.

Выписка из Единого государственного реестра недвижимости об объекте недвижимости
Описание местоположения земельного участка

Земельный участок			
(вид объекта недвижимости)			
Лист № ___ Раздела 3.2	Всего листов раздела 3.2 : ___	Всего разделов: 0	Всего листов выписки: 271
26.05.2023 № КУВИ-001/2023-122159858			
Кадастровый номер:		47:03:0000000:21657	

Сведения о характерных точках границы земельного участка				
Система координат: МСК 47 зона 2, МСК 47 зона 2, МСК 47 зона 2, МСК 47 зона 2				
Номер точки	Координаты		Описание закрепления на местности	Средняя квадратическая погрешность определения координат характерных точек границ земельного участка, м
	X	Y		
1	2	3	4	5
1	546501.3	2193124.04	данные отсутствуют	0.5
2	546500.66	2193123.14	данные отсутствуют	0.5
3	546500.78	2193119.58	данные отсутствуют	0.5
4	546501.71	2193117.37	данные отсутствуют	0.5
5	546503.19	2193115.73	данные отсутствуют	0.5
6	546504.88	2193114.79	данные отсутствуют	0.5
7	546516	2193108.57	данные отсутствуют	0.5
8	546520.04	2193107.7	данные отсутствуют	0.5
9	546522.03	2193108.29	данные отсутствуют	0.5
10	546524.62	2193110.16	данные отсутствуют	0.5
11	546525.44	2193110.75	данные отсутствуют	0.5
12	546525.88	2193111.67	данные отсутствуют	0.5
13	546523.97	2193113.07	данные отсутствуют	0.5
14	546527.36	2193119.08	данные отсутствуют	0.5
15	546536.78	2193135.77	данные отсутствуют	0.5

полное наименование должности	подпись	инициалы, фамилия

М.П.

Выписка из Единого государственного реестра недвижимости об объекте недвижимости
Описание местоположения земельного участка

Земельный участок			
<small>(вид объекта недвижимости)</small>			
Лист № <u> </u> Раздела 3.2	Всего листов раздела 3.2 : <u> </u>	Всего разделов: <u>0</u>	Всего листов выписки: <u>271</u>
26.05.2023 № КУВИ-001/2023-122159858			
Кадастровый номер:		47:03:0000000:21657	

Сведения о характерных точках границы земельного участка				
Система координат: МСК 47 зона 2, МСК 47 зона 2, МСК 47 зона 2, МСК 47 зона 2				
Номер точки	Координаты		Описание закрепления на местности	Средняя квадратическая погрешность определения координат характерных точек границ земельного участка, м
	X	Y		
1	2	3	4	5
16	546544.56	2193150.54	данные отсутствуют	0.5
17	546558.31	2193178.46	данные отсутствуют	0.5
18	546559.27	2193180.72	данные отсутствуют	0.5
19	546585.5	2193242.4	данные отсутствуют	0.5
20	546683.3	2193493.6	данные отсутствуют	0.5
21	546701.5	2193543.13	данные отсутствуют	0.5
22	546704.18	2193540.88	данные отсутствуют	0.5
23	546706.01	2193545.53	данные отсутствуют	0.5
24	546712.7	2193562.29	данные отсутствуют	0.5
25	546722.21	2193586.65	данные отсутствуют	0.5
26	546726.21	2193596.81	данные отсутствуют	0.5
27	546731.48	2193610.18	данные отсутствуют	0.5
28	546737.23	2193624.68	данные отсутствуют	0.5
29	546739.3	2193629.99	данные отсутствуют	0.5
30	546742.99	2193639.6	данные отсутствуют	0.5

полное наименование должности	подпись	инициалы, фамилия

М.П.

Выписка из Единого государственного реестра недвижимости об объекте недвижимости
Описание местоположения земельного участка

Земельный участок			
(вид объекта недвижимости)			
Лист № <u> </u> Раздела 3.2	Всего листов раздела 3.2 : <u> </u>	Всего разделов: <u>0</u>	Всего листов выписки: <u>271</u>
26.05.2023 № КУВИ-001/2023-122159858			
Кадастровый номер:		47:03:0000000:21657	

Сведения о характерных точках границы земельного участка				
Система координат: МСК 47 зона 2, МСК 47 зона 2, МСК 47 зона 2, МСК 47 зона 2				
Номер точки	Координаты		Описание закрепления на местности	Средняя квадратическая погрешность определения координат характерных точек границ земельного участка, м
	X	Y		
1	2	3	4	5
31	546747.19	2193650.01	данные отсутствуют	0.5
32	546753.36	2193665.25	данные отсутствуют	0.5
33	546759.82	2193681.78	данные отсутствуют	0.5
34	546774.85	2193720.27	данные отсутствуют	0.5
35	546788.13	2193753.93	данные отсутствуют	0.5
36	546795.43	2193772.59	данные отсутствуют	0.5
37	546802.36	2193790.82	данные отсутствуют	0.5
38	546806.71	2193802.52	данные отсутствуют	0.5
39	546810.73	2193814.57	данные отсутствуют	0.5
40	546815.53	2193830.72	данные отсутствуют	0.5
41	546818.71	2193843.31	данные отсутствуют	0.5
42	546823.56	2193866.05	данные отсутствуют	0.5
43	546826.4	2193883.67	данные отсутствуют	0.5
44	546827.62	2193893.58	данные отсутствуют	0.5
45	546828.96	2193907.25	данные отсутствуют	0.5

полное наименование должности	подпись	инициалы, фамилия

М.П.

Выписка из Единого государственного реестра недвижимости об объекте недвижимости
Описание местоположения земельного участка

Земельный участок			
<small>(вид объекта недвижимости)</small>			
Лист № <u> </u> Раздела 3.2	Всего листов раздела 3.2 : <u> </u>	Всего разделов: <u>0</u>	Всего листов выписки: <u>271</u>
26.05.2023 № КУВИ-001/2023-122159858			
Кадастровый номер:		47:03:0000000:21657	

Сведения о характерных точках границы земельного участка				
Система координат: МСК 47 зона 2, МСК 47 зона 2, МСК 47 зона 2, МСК 47 зона 2				
Номер точки	Координаты		Описание закрепления на местности	Средняя квадратическая погрешность определения координат характерных точек границ земельного участка, м
	X	Y		
1	2	3	4	5
46	546829.81	2193921.98	данные отсутствуют	0.5
47	546830.18	2193933.58	данные отсутствуют	0.5
48	546830.19	2193947.32	данные отсутствуют	0.5
49	546829.36	2193966.63	данные отсутствуют	0.5
50	546828.7	2193976.21	данные отсутствуют	0.5
51	546827.56	2193986.78	данные отсутствуют	0.5
52	546825.76	2193999.83	данные отсутствуют	0.5
53	546823.64	2194013.73	данные отсутствуют	0.5
54	546822.13	2194022.71	данные отсутствуют	0.5
55	546820.76	2194029.28	данные отсутствуют	0.5
56	546814.64	2194055.9	данные отсутствуют	0.5
57	546810.2	2194072.72	данные отсутствуют	0.5
58	546802.87	2194099.14	данные отсутствуют	0.5
59	546798.62	2194113.75	данные отсутствуют	0.5
60	546795.33	2194124.76	данные отсутствуют	0.5

полное наименование должности	подпись	инициалы, фамилия

М.П.

Выписка из Единого государственного реестра недвижимости об объекте недвижимости
Описание местоположения земельного участка

Земельный участок			
<small>(вид объекта недвижимости)</small>			
Лист № <u> </u> Раздела 3.2	Всего листов раздела 3.2 : <u> </u>	Всего разделов: <u>0</u>	Всего листов выписки: <u>271</u>
26.05.2023 № КУВИ-001/2023-122159858			
Кадастровый номер:		47:03:0000000:21657	

Сведения о характерных точках границы земельного участка				
Система координат: МСК 47 зона 2, МСК 47 зона 2, МСК 47 зона 2, МСК 47 зона 2				
Номер точки	Координаты		Описание закрепления на местности	Средняя квадратическая погрешность определения координат характерных точек границ земельного участка, м
	X	Y		
1	2	3	4	5
61	546792.61	2194133.08	данные отсутствуют	0.5
62	546788.3	2194145.38	данные отсутствуют	0.5
63	546784.75	2194154.96	данные отсутствуют	0.5
64	546778.79	2194169.07	данные отсутствуют	0.5
65	546771.68	2194183.53	данные отсутствуют	0.5
66	546767.21	2194191.84	данные отсутствуют	0.5
67	546758.42	2194206.7	данные отсутствуют	0.5
68	546744.64	2194228.68	данные отсутствуют	0.5
69	546723.3	2194262.3	данные отсутствуют	0.5
70	546711.98	2194281.15	данные отсутствуют	0.5
71	546704.05	2194297.05	данные отсутствуют	0.5
72	546695.01	2194318.51	данные отсутствуют	0.5
73	546670.78	2194384.97	данные отсутствуют	0.5
74	546657.09	2194423.43	данные отсутствуют	0.5
75	546654.12	2194431.83	данные отсутствуют	0.5

полное наименование должности	подпись	инициалы, фамилия

М.П.

Выписка из Единого государственного реестра недвижимости об объекте недвижимости
Описание местоположения земельного участка

Земельный участок			
(вид объекта недвижимости)			
Лист № ___ Раздела 3.2	Всего листов раздела 3.2 : ___	Всего разделов: 0	Всего листов выписки: 271
26.05.2023 № КУВИ-001/2023-122159858			
Кадастровый номер:		47:03:0000000:21657	

Сведения о характерных точках границы земельного участка				
Система координат: МСК 47 зона 2, МСК 47 зона 2, МСК 47 зона 2, МСК 47 зона 2				
Номер точки	Координаты		Описание закрепления на местности	Средняя квадратическая погрешность определения координат характерных точек границ земельного участка, м
	X	Y		
1	2	3	4	5
76	546654.76	2194432.06	данные отсутствуют	0.5
77	546653.12	2194436.6	данные отсутствуют	0.5
78	546652.51	2194436.38	данные отсутствуют	0.5
79	546639.9	2194472.04	данные отсутствуют	0.5
80	546631.42	2194495.95	данные отсутствуют	0.5
81	546621.57	2194523.38	данные отсутствуют	0.5
82	546612.95	2194547.54	данные отсутствуют	0.5
83	546593.72	2194601.15	данные отсутствуют	0.5
84	546573.11	2194658.37	данные отсутствуют	0.5
85	546542.47	2194743.31	данные отсутствуют	0.5
86	546532.64	2194771.08	данные отсутствуют	0.5
87	546516.51	2194816.03	данные отсутствуют	0.5
88	546508.49	2194838.4	данные отсутствуют	0.5
89	546503.8	2194851.52	данные отсутствуют	0.5
90	546496.86	2194870.8	данные отсутствуют	0.5

полное наименование должности	подпись	инициалы, фамилия

М.П.

Выписка из Единого государственного реестра недвижимости об объекте недвижимости
Описание местоположения земельного участка

Земельный участок			
(вид объекта недвижимости)			
Лист № <u> </u> Раздела 3.2	Всего листов раздела 3.2 : <u> </u>	Всего разделов: 0	Всего листов выписки: 271
26.05.2023 № КУВИ-001/2023-122159858			
Кадастровый номер:		47:03:0000000:21657	

Сведения о характерных точках границы земельного участка				
Система координат: МСК 47 зона 2, МСК 47 зона 2, МСК 47 зона 2, МСК 47 зона 2				
Номер точки	Координаты		Описание закрепления на местности	Средняя квадратическая погрешность определения координат характерных точек границ земельного участка, м
	X	Y		
1	2	3	4	5
91	546490.37	2194889.07	данные отсутствуют	0.5
92	546483.21	2194908.88	данные отсутствуют	0.5
93	546467.01	2194953.97	данные отсутствуют	0.5
94	546463.05	2194965.13	данные отсутствуют	0.5
95	546458.62	2194977.59	данные отсутствуют	0.5
96	546453.63	2194991.58	данные отсутствуют	0.5
97	546442.41	2195022.43	данные отсутствуют	0.5
98	546429.54	2195059.02	данные отсутствуют	0.5
99	546417.35	2195093.02	данные отсутствуют	0.5
100	546404.51	2195128.94	данные отсутствуют	0.5
101	546390.45	2195168.2	данные отсутствуют	0.5
102	546365.28	2195237.47	данные отсутствуют	0.5
103	546341.24	2195303.49	данные отсутствуют	0.5
104	546327.23	2195342.19	данные отсутствуют	0.5
105	546329.15	2195342.94	данные отсутствуют	0.5

полное наименование должности	подпись	инициалы, фамилия

М.П.

Выписка из Единого государственного реестра недвижимости об объекте недвижимости
Описание местоположения земельного участка

Земельный участок			
<small>(вид объекта недвижимости)</small>			
Лист № <u> </u> Раздела 3.2	Всего листов раздела 3.2 : <u> </u>	Всего разделов: <u>0</u>	Всего листов выписки: <u>271</u>
26.05.2023 № КУВИ-001/2023-122159858			
Кадастровый номер:		47:03:0000000:21657	

Сведения о характерных точках границы земельного участка				
Система координат: МСК 47 зона 2, МСК 47 зона 2, МСК 47 зона 2, МСК 47 зона 2				
Номер точки	Координаты		Описание закрепления на местности	Средняя квадратическая погрешность определения координат характерных точек границ земельного участка, м
	X	Y		
1	2	3	4	5
106	546327.38	2195347.44	данные отсутствуют	0.5
107	546325.59	2195346.73	данные отсутствуют	0.5
108	546325.26	2195347.64	данные отсутствуют	0.5
109	546299.68	2195418.23	данные отсутствуют	0.5
110	546280.92	2195470	данные отсутствуют	0.5
111	546267.77	2195505.62	данные отсутствуют	0.5
112	546258.47	2195528.69	данные отсутствуют	0.5
113	546247.06	2195554.9	данные отсутствуют	0.5
114	546235.54	2195577.62	данные отсутствуют	0.5
115	546227.03	2195594.54	данные отсутствуют	0.5
116	546216.01	2195613.94	данные отсутствуют	0.5
117	546182.66	2195670.49	данные отсутствуют	0.5
118	546140.54	2195740.78	данные отсутствуют	0.5
119	546093.86	2195816.57	данные отсутствуют	0.5
120	546064.9	2195863.53	данные отсутствуют	0.5

полное наименование должности	подпись	инициалы, фамилия

М.П.

Выписка из Единого государственного реестра недвижимости об объекте недвижимости
Описание местоположения земельного участка

Земельный участок			
<small>(вид объекта недвижимости)</small>			
Лист № <u> </u> Раздела 3.2	Всего листов раздела 3.2 : <u> </u>	Всего разделов: <u>0</u>	Всего листов выписки: <u>271</u>
26.05.2023 № КУВИ-001/2023-122159858			
Кадастровый номер:		47:03:0000000:21657	

Сведения о характерных точках границы земельного участка				
Система координат: МСК 47 зона 2, МСК 47 зона 2, МСК 47 зона 2, МСК 47 зона 2				
Номер точки	Координаты		Описание закрепления на местности	Средняя квадратическая погрешность определения координат характерных точек границ земельного участка, м
	X	Y		
1	2	3	4	5
121	546035.29	2195911.09	данные отсутствуют	0.5
122	546013.04	2195946.55	данные отсутствуют	0.5
123	545986.43	2195989.58	данные отсутствуют	0.5
124	545961.5	2196030.25	данные отсутствуют	0.5
125	545941.98	2196061.21	данные отсутствуют	0.5
126	545924.89	2196087.36	данные отсутствуют	0.5
127	545914.45	2196103.05	данные отсутствуют	0.5
128	545898.95	2196124.76	данные отсутствуют	0.5
129	545877.8	2196152.99	данные отсутствуют	0.5
130	545861.55	2196173.6	данные отсутствуют	0.5
131	545842.96	2196196.2	данные отсутствуют	0.5
132	545842.59	2196196.64	данные отсутствуют	0.5
133	545839.82	2196200.6	данные отсутствуют	0.5
134	545839.44	2196200.32	данные отсутствуют	0.5
135	545829.27	2196212.22	данные отсутствуют	0.5

полное наименование должности	подпись	инициалы, фамилия

М.П.

Выписка из Единого государственного реестра недвижимости об объекте недвижимости
Описание местоположения земельного участка

Земельный участок			
<small>(вид объекта недвижимости)</small>			
Лист № <u> </u> Раздела 3.2	Всего листов раздела 3.2 : <u> </u>	Всего разделов: <u>0</u>	Всего листов выписки: <u>271</u>
26.05.2023 № КУВИ-001/2023-122159858			
Кадастровый номер:		47:03:0000000:21657	

Сведения о характерных точках границы земельного участка				
Система координат: МСК 47 зона 2, МСК 47 зона 2, МСК 47 зона 2, МСК 47 зона 2				
Номер точки	Координаты		Описание закрепления на местности	Средняя квадратическая погрешность определения координат характерных точек границ земельного участка, м
	X	Y		
1	2	3	4	5
136	545816.72	2196225.47	данные отсутствуют	0.5
137	545802.36	2196240.17	данные отсутствуют	0.5
138	545790.56	2196250.86	данные отсутствуют	0.5
139	545777.75	2196262.37	данные отсутствуют	0.5
140	545735.54	2196298.26	данные отсутствуют	0.5
141	545695.49	2196330.01	данные отсутствуют	0.5
142	545653.98	2196361.95	данные отсутствуют	0.5
143	545602.62	2196400.79	данные отсутствуют	0.5
144	545564.25	2196429.97	данные отсутствуют	0.5
145	545541.15	2196447.47	данные отсутствуют	0.5
146	545522.28	2196461.81	данные отсутствуют	0.5
147	545505.4	2196474.6	данные отсутствуют	0.5
148	545499	2196479.4	данные отсутствуют	0.5
149	545498.35	2196478.48	данные отсутствуют	0.5
150	545472.92	2196494.89	данные отсутствуют	0.5

полное наименование должности	подпись	инициалы, фамилия

М.П.

Выписка из Единого государственного реестра недвижимости об объекте недвижимости
Описание местоположения земельного участка

Земельный участок			
<small>(вид объекта недвижимости)</small>			
Лист № <u> </u> Раздела 3.2	Всего листов раздела 3.2 : <u> </u>	Всего разделов: <u>0</u>	Всего листов выписки: <u>271</u>
26.05.2023 № КУВИ-001/2023-122159858			
Кадастровый номер:		47:03:0000000:21657	

Сведения о характерных точках границы земельного участка				
Система координат: МСК 47 зона 2, МСК 47 зона 2, МСК 47 зона 2, МСК 47 зона 2				
Номер точки	Координаты		Описание закрепления на местности	Средняя квадратическая погрешность определения координат характерных точек границ земельного участка, м
	X	Y		
1	2	3	4	5
151	545472.32	2196495.28	данные отсутствуют	0.5
152	545450.83	2196511.57	данные отсутствуют	0.5
153	545453.02	2196514.09	данные отсутствуют	0.5
154	545446.48	2196519.12	данные отсутствуют	0.5
155	545444.07	2196516.5	данные отсутствуют	0.5
156	545417.92	2196537.43	данные отсутствуют	0.5
157	545420.12	2196540.14	данные отсутствуют	0.5
158	545386.82	2196566.61	данные отсутствуют	0.5
159	545352.26	2196594.17	данные отсутствуют	0.5
160	545336.4	2196606.24	данные отсутствуют	0.5
161	545324.59	2196615	данные отсутствуют	0.5
162	545316.76	2196620.59	данные отсутствуют	0.5
163	545312.66	2196623.43	данные отсутствуют	0.5
164	545287.09	2196639.88	данные отсутствуют	0.5
165	545244.68	2196665.02	данные отсутствуют	0.5

полное наименование должности	подпись	инициалы, фамилия

М.П.

Выписка из Единого государственного реестра недвижимости об объекте недвижимости
Описание местоположения земельного участка

Земельный участок			
(вид объекта недвижимости)			
Лист № ___ Раздела 3.2	Всего листов раздела 3.2 : ___	Всего разделов: 0	Всего листов выписки: 271
26.05.2023 № КУВИ-001/2023-122159858			
Кадастровый номер:		47:03:0000000:21657	

Сведения о характерных точках границы земельного участка				
Система координат: МСК 47 зона 2, МСК 47 зона 2, МСК 47 зона 2, МСК 47 зона 2				
Номер точки	Координаты		Описание закрепления на местности	Средняя квадратическая погрешность определения координат характерных точек границ земельного участка, м
	X	Y		
1	2	3	4	5
166	545196.36	2196693.04	данные отсутствуют	0.5
167	545144.99	2196722.77	данные отсутствуют	0.5
168	545097.28	2196750.26	данные отсутствуют	0.5
169	545045.01	2196780.7	данные отсутствуют	0.5
170	544993.69	2196810.48	данные отсутствуют	0.5
171	544960.7	2196829.5	данные отсутствуют	0.5
172	544932.01	2196846.19	данные отсутствуют	0.5
173	544895.6	2196863.18	данные отсутствуют	0.5
174	544798.9	2196923.25	данные отсутствуют	0.5
175	544800.8	2196929.47	данные отсутствуют	0.5
176	544791.24	2196937.79	данные отсутствуют	0.5
177	544780.4	2196948.06	данные отсутствуют	0.5
178	544773.2	2196955.45	данные отсутствуют	0.5
179	544765.46	2196963.83	данные отсутствуют	0.5
180	544748.72	2196982.93	данные отсутствуют	0.5

полное наименование должности	подпись	инициалы, фамилия

М.П.

Выписка из Единого государственного реестра недвижимости об объекте недвижимости
Описание местоположения земельного участка

Земельный участок			
<small>(вид объекта недвижимости)</small>			
Лист № <u> </u> Раздела 3.2	Всего листов раздела 3.2 : <u> </u>	Всего разделов: <u>0</u>	Всего листов выписки: <u>271</u>
26.05.2023 № КУВИ-001/2023-122159858			
Кадастровый номер:		47:03:0000000:21657	

Сведения о характерных точках границы земельного участка				
Система координат: МСК 47 зона 2, МСК 47 зона 2, МСК 47 зона 2, МСК 47 зона 2				
Номер точки	Координаты		Описание закрепления на местности	Средняя квадратическая погрешность определения координат характерных точек границ земельного участка, м
	X	Y		
1	2	3	4	5
181	544724.79	2197011.44	данные отсутствуют	0.5
182	544707.54	2197032.9	данные отсутствуют	0.5
183	544698.34	2197045.02	данные отсутствуют	0.5
184	544685.91	2197062.82	данные отсутствуют	0.5
185	544677.82	2197075.22	данные отсутствуют	0.5
186	544671.07	2197086.08	данные отсутствуют	0.5
187	544665.7	2197095.08	данные отсутствуют	0.5
188	544666.69	2197095.34	данные отсутствуют	0.5
189	544667.77	2197096.9	данные отсутствуют	0.5
190	544664.66	2197105.04	данные отсутствуют	0.5
191	544663.08	2197103.99	данные отсутствуют	0.5
192	544649.58	2197130.21	данные отсутствуют	0.5
193	544640.04	2197152.48	данные отсутствуют	0.5
194	544631.62	2197173.55	данные отсутствуют	0.5
195	544627.36	2197186.4	данные отсутствуют	0.5

полное наименование должности	подпись	инициалы, фамилия

М.П.

Выписка из Единого государственного реестра недвижимости об объекте недвижимости
Описание местоположения земельного участка

Земельный участок			
<small>(вид объекта недвижимости)</small>			
Лист № <u> </u> Раздела 3.2	Всего листов раздела 3.2 : <u> </u>	Всего разделов: <u>0</u>	Всего листов выписки: <u>271</u>
26.05.2023 № КУВИ-001/2023-122159858			
Кадастровый номер:		47:03:0000000:21657	

Сведения о характерных точках границы земельного участка				
Система координат: МСК 47 зона 2, МСК 47 зона 2, МСК 47 зона 2, МСК 47 зона 2				
Номер точки	Координаты		Описание закрепления на местности	Средняя квадратическая погрешность определения координат характерных точек границ земельного участка, м
	X	Y		
1	2	3	4	5
196	544617.38	2197216.57	данные отсутствуют	0.5
197	544612.48	2197234.2	данные отсутствуют	0.5
198	544611.35	2197236.84	данные отсутствуют	0.5
199	544605.69	2197253	данные отсутствуют	0.5
200	544604.48	2197255.54	данные отсутствуют	0.5
201	544599.34	2197265.99	данные отсутствуют	0.5
202	544588.31	2197288.48	данные отсутствуют	0.5
203	544579.56	2197312.3	данные отсутствуют	0.5
204	544567.3	2197349.37	данные отсутствуют	0.5
205	544559.64	2197370.19	данные отсутствуют	0.5
206	544559.23	2197372.41	данные отсутствуют	0.5
207	544556.94	2197377.23	данные отсутствуют	0.5
208	544555.76	2197378.92	данные отсутствуют	0.5
209	544552.87	2197384.23	данные отсутствуют	0.5
210	544550.66	2197389.2	данные отсутствуют	0.5

полное наименование должности	подпись	инициалы, фамилия

М.П.

Выписка из Единого государственного реестра недвижимости об объекте недвижимости
Описание местоположения земельного участка

Земельный участок			
<small>(вид объекта недвижимости)</small>			
Лист № <u> </u> Раздела 3.2	Всего листов раздела 3.2 : <u> </u>	Всего разделов: <u>0</u>	Всего листов выписки: <u>271</u>
26.05.2023 № КУВИ-001/2023-122159858			
Кадастровый номер:		47:03:0000000:21657	

Сведения о характерных точках границы земельного участка				
Система координат: МСК 47 зона 2, МСК 47 зона 2, МСК 47 зона 2, МСК 47 зона 2				
Номер точки	Координаты		Описание закрепления на местности	Средняя квадратическая погрешность определения координат характерных точек границ земельного участка, м
	X	Y		
1	2	3	4	5
211	544546.77	2197396.72	данные отсутствуют	0.5
212	544544.94	2197400.11	данные отсутствуют	0.5
213	544541.89	2197408.2	данные отсутствуют	0.5
214	544524.96	2197453.2	данные отсутствуют	0.5
215	544495.2	2197532.58	данные отсутствуют	0.5
216	544480.17	2197572.58	данные отсутствуют	0.5
217	544462.37	2197618.75	данные отсутствуют	0.5
218	544447.26	2197658.32	данные отсутствуют	0.5
219	544425.01	2197717.01	данные отсутствуют	0.5
220	544419.4	2197719.33	данные отсутствуют	0.5
221	544338.7	2197933.6	данные отсутствуют	0.5
222	544342.19	2197933.74	данные отсутствуют	0.5
223	544336.69	2197948.16	данные отсутствуют	0.5
224	544325.63	2197977.8	данные отсутствуют	0.5
225	544314.05	2198008.81	данные отсутствуют	0.5

полное наименование должности	подпись	инициалы, фамилия

М.П.

Выписка из Единого государственного реестра недвижимости об объекте недвижимости
Описание местоположения земельного участка

Земельный участок			
(вид объекта недвижимости)			
Лист № <u> </u> Раздела 3.2	Всего листов раздела 3.2 : <u> </u>	Всего разделов: <u>0</u>	Всего листов выписки: <u>271</u>
26.05.2023 № КУВИ-001/2023-122159858			
Кадастровый номер:		47:03:0000000:21657	

Сведения о характерных точках границы земельного участка				
Система координат: МСК 47 зона 2, МСК 47 зона 2, МСК 47 зона 2, МСК 47 зона 2				
Номер точки	Координаты		Описание закрепления на местности	Средняя квадратическая погрешность определения координат характерных точек границ земельного участка, м
	X	Y		
1	2	3	4	5
226	544306.83	2198027.56	данные отсутствуют	0.5
227	544299.78	2198042.55	данные отсутствуют	0.5
228	544252.41	2198151.84	данные отсутствуют	0.5
229	544216.6	2198248.54	данные отсутствуют	0.5
230	544132.8	2198478.69	данные отсутствуют	0.5
231	544120.4	2198513.99	данные отсутствуют	0.5
232	544104.64	2198556.06	данные отсутствуют	0.5
233	544103.16	2198568.9	данные отсутствуют	0.5
234	544101.72	2198573.87	данные отсутствуют	0.5
235	544100.33	2198580.44	данные отсутствуют	0.5
236	544101.85	2198580.29	данные отсутствуют	0.5
237	544098.34	2198594.08	данные отсутствуют	0.5
238	544093.56	2198623.71	данные отсутствуют	0.5
239	544092.88	2198623.6	данные отсутствуют	0.5
240	544091	2198637.74	данные отсутствуют	0.5

полное наименование должности	подпись	инициалы, фамилия

М.П.

Выписка из Единого государственного реестра недвижимости об объекте недвижимости
Описание местоположения земельного участка

Земельный участок			
(вид объекта недвижимости)			
Лист № <u> </u> Раздела 3.2	Всего листов раздела 3.2 : <u> </u>	Всего разделов: <u>0</u>	Всего листов выписки: <u>271</u>
26.05.2023 № КУВИ-001/2023-122159858			
Кадастровый номер:		47:03:0000000:21657	

Сведения о характерных точках границы земельного участка				
Система координат: МСК 47 зона 2, МСК 47 зона 2, МСК 47 зона 2, МСК 47 зона 2				
Номер точки	Координаты		Описание закрепления на местности	Средняя квадратическая погрешность определения координат характерных точек границ земельного участка, м
	X	Y		
1	2	3	4	5
241	544089.07	2198659.51	данные отсутствуют	0.5
242	544088.48	2198669.95	данные отсутствуют	0.5
243	544088.18	2198683.72	данные отсутствуют	0.5
244	544088.66	2198706.93	данные отсутствуют	0.5
245	544089.74	2198724.68	данные отсутствуют	0.5
246	544090.63	2198735.53	данные отсутствуют	0.5
247	544090.9	2198776.71	данные отсутствуют	0.5
248	544098.9	2198868.47	данные отсутствуют	0.5
249	544104.02	2198867.99	данные отсутствуют	0.5
250	544106.08	2198886.64	данные отсутствуют	0.5
251	544108.77	2198912.26	данные отсутствуют	0.5
252	544111.68	2198939.9	данные отсутствуют	0.5
253	544115.15	2198974.45	данные отсутствуют	0.5
254	544119.61	2199019.08	данные отсутствуют	0.5
255	544123.8	2199060.03	данные отсутствуют	0.5

полное наименование должности	подпись	инициалы, фамилия

М.П.

Выписка из Единого государственного реестра недвижимости об объекте недвижимости
Описание местоположения земельного участка

Земельный участок			
(вид объекта недвижимости)			
Лист № <u> </u> Раздела 3.2	Всего листов раздела 3.2 : <u> </u>	Всего разделов: <u>0</u>	Всего листов выписки: <u>271</u>
26.05.2023 № КУВИ-001/2023-122159858			
Кадастровый номер:		47:03:0000000:21657	

Сведения о характерных точках границы земельного участка				
Система координат: МСК 47 зона 2, МСК 47 зона 2, МСК 47 зона 2, МСК 47 зона 2				
Номер точки	Координаты		Описание закрепления на местности	Средняя квадратическая погрешность определения координат характерных точек границ земельного участка, м
	X	Y		
1	2	3	4	5
256	544126.57	2199089.33	данные отсутствуют	0.5
257	544129.6	2199121.43	данные отсутствуют	0.5
258	544132.32	2199149.35	данные отсутствуют	0.5
259	544133.82	2199162.7	данные отсутствуют	0.5
260	544134.98	2199170.07	данные отсутствуют	0.5
261	544135.72	2199174.33	данные отсутствуют	0.5
262	544140.43	2199190.8	данные отсутствуют	0.5
263	544146.39	2199206.79	данные отсутствуют	0.5
264	544153.58	2199222.84	данные отсутствуют	0.5
265	544161.69	2199239.99	данные отсутствуют	0.5
266	544169.83	2199255.7	данные отсутствуют	0.5
267	544176.81	2199268.15	данные отсутствуют	0.5
268	544177.97	2199271.45	данные отсутствуют	0.5
269	544181.28	2199271.75	данные отсутствуют	0.5
270	544183.36	2199274.46	данные отсутствуют	0.5

полное наименование должности	подпись	инициалы, фамилия

М.П.

Выписка из Единого государственного реестра недвижимости об объекте недвижимости
Описание местоположения земельного участка

Земельный участок			
(вид объекта недвижимости)			
Лист № <u> </u> Раздела 3.2	Всего листов раздела 3.2 : <u> </u>	Всего разделов: <u>0</u>	Всего листов выписки: <u>271</u>
26.05.2023 № КУВИ-001/2023-122159858			
Кадастровый номер:		47:03:0000000:21657	

Сведения о характерных точках границы земельного участка				
Система координат: МСК 47 зона 2, МСК 47 зона 2, МСК 47 зона 2, МСК 47 зона 2				
Номер точки	Координаты		Описание закрепления на местности	Средняя квадратическая погрешность определения координат характерных точек границ земельного участка, м
	X	Y		
1	2	3	4	5
271	544183.36	2199280	данные отсутствуют	0.5
272	544191.36	2199293.55	данные отсутствуют	0.5
273	544199.68	2199308.42	данные отсутствуют	0.5
274	544207.15	2199321.78	данные отсутствуют	0.5
275	544211.97	2199334.19	данные отсутствуют	0.5
276	544231.54	2199369.84	данные отсутствуют	0.5
277	544245.66	2199395.96	данные отсутствуют	0.5
278	544241.67	2199399.5	данные отсутствуют	0.5
279	544230.58	2199405.87	данные отсутствуют	0.5
280	544226.92	2199407.54	данные отсутствуют	0.5
281	544222.81	2199400.53	данные отсутствуют	0.5
282	544213.56	2199382.84	данные отсутствуют	0.5
283	544210.56	2199382.84	данные отсутствуют	0.5
284	544187.43	2199335.98	данные отсутствуют	0.5
285	544169.81	2199308.58	данные отсутствуют	0.5

полное наименование должности	подпись	инициалы, фамилия

М.П.

Выписка из Единого государственного реестра недвижимости об объекте недвижимости
Описание местоположения земельного участка

Земельный участок			
<small>(вид объекта недвижимости)</small>			
Лист № <u> </u> Раздела 3.2	Всего листов раздела 3.2 : <u> </u>	Всего разделов: <u>0</u>	Всего листов выписки: <u>271</u>
26.05.2023 № КУВИ-001/2023-122159858			
Кадастровый номер:		47:03:0000000:21657	

Сведения о характерных точках границы земельного участка				
Система координат: МСК 47 зона 2, МСК 47 зона 2, МСК 47 зона 2, МСК 47 зона 2				
Номер точки	Координаты		Описание закрепления на местности	Средняя квадратическая погрешность определения координат характерных точек границ земельного участка, м
	X	Y		
1	2	3	4	5
286	544164.13	2199296.23	данные отсутствуют	0.5
287	544158.51	2199286.92	данные отсутствуют	0.5
288	544151.84	2199278.28	данные отсутствуют	0.5
289	544145.33	2199268.26	данные отсутствуют	0.5
290	544145.6	2199265.82	данные отсутствуют	0.5
291	544147.4	2199264.8	данные отсутствуют	0.5
292	544146.39	2199262.98	данные отсутствуют	0.5
293	544141.79	2199254.13	данные отсутствуют	0.5
294	544135.63	2199241.6	данные отсутствуют	0.5
295	544129.23	2199228	данные отсутствуют	0.5
296	544126.21	2199220.45	данные отсутствуют	0.5
297	544123.68	2199213.62	данные отсутствуют	0.5
298	544119.93	2199215.14	данные отсутствуют	0.5
299	544118.38	2199211.35	данные отсутствуют	0.5
300	544117.08	2199205.41	данные отсутствуют	0.5

полное наименование должности	подпись	инициалы, фамилия
-------------------------------	---------	-------------------

М.П.

Выписка из Единого государственного реестра недвижимости об объекте недвижимости
Описание местоположения земельного участка

Земельный участок			
(вид объекта недвижимости)			
Лист № ___ Раздела 3.2	Всего листов раздела 3.2 : ___	Всего разделов: 0	Всего листов выписки: 271
26.05.2023 № КУВИ-001/2023-122159858			
Кадастровый номер:		47:03:0000000:21657	

Сведения о характерных точках границы земельного участка				
Система координат: МСК 47 зона 2, МСК 47 зона 2, МСК 47 зона 2, МСК 47 зона 2				
Номер точки	Координаты		Описание закрепления на местности	Средняя квадратическая погрешность определения координат характерных точек границ земельного участка, м
	X	Y		
1	2	3	4	5
301	544114.46	2199193.6	данные отсутствуют	0.5
302	544111.02	2199172.96	данные отсутствуют	0.5
303	544108.84	2199155.19	данные отсутствуют	0.5
304	544113.38	2199156.42	данные отсутствуют	0.5
305	544112.66	2199150.78	данные отсутствуют	0.5
306	544108.2	2199116.02	данные отсутствуют	0.5
307	544106.4	2199063.41	данные отсутствуют	0.5
308	544075	2198746.13	данные отсутствуют	0.5
309	544070.6	2198666.2	данные отсутствуют	0.5
310	544080	2198587.61	данные отсутствуют	0.5
311	544077.15	2198583.69	данные отсутствуют	0.5
312	544079.79	2198571.25	данные отсутствуют	0.5
313	544083.9	2198569.76	данные отсутствуют	0.5
314	544187.1	2198287.02	данные отсутствуют	0.5
315	544308.2	2197971.23	данные отсутствуют	0.5

полное наименование должности	подпись	инициалы, фамилия

М.П.

Выписка из Единого государственного реестра недвижимости об объекте недвижимости
Описание местоположения земельного участка

Земельный участок			
(вид объекта недвижимости)			
Лист № ___ Раздела 3.2	Всего листов раздела 3.2 : ___	Всего разделов: 0	Всего листов выписки: 271
26.05.2023 № КУВИ-001/2023-122159858			
Кадастровый номер:		47:03:0000000:21657	

Сведения о характерных точках границы земельного участка				
Система координат: МСК 47 зона 2, МСК 47 зона 2, МСК 47 зона 2, МСК 47 зона 2				
Номер точки	Координаты		Описание закрепления на местности	Средняя квадратическая погрешность определения координат характерных точек границ земельного участка, м
	X	Y		
1	2	3	4	5
316	544302.45	2197976.98	данные отсутствуют	0.5
317	544305.02	2197970.1	данные отсутствуют	0.5
318	544316.11	2197940.39	данные отсутствуют	0.5
319	544331.61	2197899.75	данные отсутствуют	0.5
320	544358.52	2197829.45	данные отсутствуют	0.5
321	544376.17	2197783.32	данные отсутствуют	0.5
322	544386.09	2197757.36	данные отсутствуют	0.5
323	544383.77	2197751.63	данные отсутствуют	0.5
324	544383.77	2197749.18	данные отсутствуют	0.5
325	544385.31	2197745.39	данные отсутствуют	0.5
326	544387.97	2197738.32	данные отсутствуют	0.5
327	544390.48	2197732.05	данные отсутствуют	0.5
328	544392.8	2197728.26	данные отсутствуют	0.5
329	544396.57	2197723.38	данные отсутствуют	0.5
330	544398	2197720.66	данные отсутствуют	0.5

полное наименование должности	подпись	инициалы, фамилия

М.П.

Выписка из Единого государственного реестра недвижимости об объекте недвижимости
Описание местоположения земельного участка

Земельный участок			
<small>(вид объекта недвижимости)</small>			
Лист № <u> </u> Раздела 3.2	Всего листов раздела 3.2 : <u> </u>	Всего разделов: <u>0</u>	Всего листов выписки: <u>271</u>
26.05.2023 № КУВИ-001/2023-122159858			
Кадастровый номер:		47:03:0000000:21657	

Сведения о характерных точках границы земельного участка				
Система координат: МСК 47 зона 2, МСК 47 зона 2, МСК 47 зона 2, МСК 47 зона 2				
Номер точки	Координаты		Описание закрепления на местности	Средняя квадратическая погрешность определения координат характерных точек границ земельного участка, м
	X	Y		
1	2	3	4	5
331	544399.98	2197720.99	данные отсутствуют	0.5
332	544426.69	2197650.49	данные отсутствуют	0.5
333	544441.83	2197610.87	данные отсутствуют	0.5
334	544459.61	2197564.75	данные отсутствуют	0.5
335	544474.6	2197524.84	данные отсутствуют	0.5
336	544488.04	2197489.01	данные отсутствуют	0.5
337	544488.04	2197482.65	данные отсутствуют	0.5
338	544489.72	2197479.67	данные отсутствуют	0.5
339	544490.66	2197477.04	данные отсутствуют	0.5
340	544492.86	2197470.29	данные отсутствуют	0.5
341	544536.2	2197374.67	данные отсутствуют	0.5
342	544532.81	2197369.75	данные отсутствуют	0.5
343	544533.28	2197367.42	данные отсутствуют	0.5
344	544533.7	2197367.51	данные отсутствуют	0.5
345	544543.35	2197341.83	данные отсутствуют	0.5

полное наименование должности	подпись	инициалы, фамилия

М.П.

Выписка из Единого государственного реестра недвижимости об объекте недвижимости
Описание местоположения земельного участка

Земельный участок			
(вид объекта недвижимости)			
Лист № <u> </u> Раздела 3.2	Всего листов раздела 3.2 : <u> </u>	Всего разделов: <u>0</u>	Всего листов выписки: <u>271</u>
26.05.2023 № КУВИ-001/2023-122159858			
Кадастровый номер:		47:03:0000000:21657	

Сведения о характерных точках границы земельного участка				
Система координат: МСК 47 зона 2, МСК 47 зона 2, МСК 47 зона 2, МСК 47 зона 2				
Номер точки	Координаты		Описание закрепления на местности	Средняя квадратическая погрешность определения координат характерных точек границ земельного участка, м
	X	Y		
1	2	3	4	5
346	544560.47	2197296.05	данные отсутствуют	0.5
347	544593.72	2197207.57	данные отсутствуют	0.5
348	544601.4	2197211.15	данные отсутствуют	0.5
349	544603.9	2197205.49	данные отсутствуют	0.5
350	544610.4	2197184.82	данные отсутствуют	0.5
351	544619.4	2197158.21	данные отсутствуют	0.5
352	544615	2197151.45	данные отсутствуют	0.5
353	544617.3	2197145.39	данные отсутствуют	0.5
354	544622.29	2197133.24	данные отсутствуют	0.5
355	544625.38	2197135	данные отсутствуют	0.5
356	544633.6	2197108.05	данные отсутствуют	0.5
357	544642.35	2197091.29	данные отсутствуют	0.5
358	544646.39	2197084.52	данные отсутствуют	0.5
359	544652.27	2197074.64	данные отсутствуют	0.5
360	544659.27	2197063.4	данные отсутствуют	0.5

полное наименование должности	подпись	инициалы, фамилия

М.П.

Выписка из Единого государственного реестра недвижимости об объекте недвижимости
Описание местоположения земельного участка

Земельный участок			
(вид объекта недвижимости)			
Лист № ___ Раздела 3.2	Всего листов раздела 3.2 : ___	Всего разделов: 0	Всего листов выписки: 271
26.05.2023 № КУВИ-001/2023-122159858			
Кадастровый номер:		47:03:0000000:21657	

Сведения о характерных точках границы земельного участка				
Система координат: МСК 47 зона 2, МСК 47 зона 2, МСК 47 зона 2, МСК 47 зона 2				
Номер точки	Координаты		Описание закрепления на местности	Средняя квадратическая погрешность определения координат характерных точек границ земельного участка, м
	X	Y		
1	2	3	4	5
361	544667.67	2197050.51	данные отсутствуют	0.5
362	544680.55	2197032.07	данные отсутствуют	0.5
363	544690.2	2197019.35	данные отсутствуют	0.5
364	544707.78	2196997.48	данные отсутствуют	0.5
365	544709.36	2196995.6	данные отсутствуют	0.5
366	544725.78	2196978.1	данные отсутствуют	0.5
367	544755.04	2196949.74	данные отсутствуют	0.5
368	544781.27	2196924.39	данные отсутствуют	0.5
369	544786.92	2196912.1	данные отсутствуют	0.5
370	544787.67	2196911.73	данные отсутствуют	0.5
371	544791.59	2196908.32	данные отсутствуют	0.5
372	544803.72	2196899.57	данные отсутствуют	0.5
373	544815.11	2196891.92	данные отсутствуют	0.5
374	544832.95	2196880.12	данные отсутствуют	0.5
375	544855.73	2196865.71	данные отсутствуют	0.5

полное наименование должности	подпись	инициалы, фамилия

М.П.

Выписка из Единого государственного реестра недвижимости об объекте недвижимости
Описание местоположения земельного участка

Земельный участок			
(вид объекта недвижимости)			
Лист № <u> </u> Раздела 3.2	Всего листов раздела 3.2 : <u> </u>	Всего разделов: <u>0</u>	Всего листов выписки: <u>271</u>
26.05.2023 № КУВИ-001/2023-122159858			
Кадастровый номер:		47:03:0000000:21657	

Сведения о характерных точках границы земельного участка				
Система координат: МСК 47 зона 2, МСК 47 зона 2, МСК 47 зона 2, МСК 47 зона 2				
Номер точки	Координаты		Описание закрепления на местности	Средняя квадратическая погрешность определения координат характерных точек границ земельного участка, м
	X	Y		
1	2	3	4	5
376	544875.37	2196853.81	данные отсутствуют	0.5
377	544907.36	2196835.1	данные отсутствуют	0.5
378	544907.24	2196834.87	данные отсутствуют	0.5
379	544964.67	2196800.7	данные отсутствуют	0.5
380	544965.12	2196801.56	данные отсутствуют	0.5
381	544982.68	2196791.44	данные отсутствуют	0.5
382	545033.96	2196761.68	данные отсутствуют	0.5
383	545086.25	2196731.22	данные отсутствуют	0.5
384	545133.98	2196703.72	данные отсутствуют	0.5
385	545185.34	2196674.01	данные отсутствуют	0.5
386	545233.55	2196646.04	данные отсутствуют	0.5
387	545275.53	2196621.16	данные отсутствуют	0.5
388	545300.43	2196605.14	данные отсутствуют	0.5
389	545304.09	2196602.6	данные отсутствуют	0.5
390	545311.64	2196597.21	данные отсутствуют	0.5

полное наименование должности	подпись	инициалы, фамилия

М.П.

Выписка из Единого государственного реестра недвижимости об объекте недвижимости
Описание местоположения земельного участка

Земельный участок			
<small>(вид объекта недвижимости)</small>			
Лист № <u> </u> Раздела 3.2	Всего листов раздела 3.2 : <u> </u>	Всего разделов: <u>0</u>	Всего листов выписки: <u>271</u>
26.05.2023 № КУВИ-001/2023-122159858			
Кадастровый номер:		47:03:0000000:21657	

Сведения о характерных точках границы земельного участка				
Система координат: МСК 47 зона 2, МСК 47 зона 2, МСК 47 зона 2, МСК 47 зона 2				
Номер точки	Координаты		Описание закрепления на местности	Средняя квадратическая погрешность определения координат характерных точек границ земельного участка, м
	X	Y		
1	2	3	4	5
391	545323.19	2196588.65	данные отсутствуют	0.5
392	545338.73	2196576.81	данные отсутствуют	0.5
393	545373.11	2196549.4	данные отсутствуют	0.5
394	545410.26	2196519.87	данные отсутствуют	0.5
395	545430.28	2196503.83	данные отсутствуют	0.5
396	545439.14	2196496.74	данные отсутствуют	0.5
397	545442.41	2196494.5	данные отсутствуют	0.5
398	545449.28	2196489.22	данные отсутствуют	0.5
399	545492.15	2196457.03	данные отсутствуют	0.5
400	545508.98	2196444.28	данные отсутствуют	0.5
401	545527.85	2196429.94	данные отсутствуют	0.5
402	545550.95	2196412.44	данные отсутствуют	0.5
403	545589.33	2196383.26	данные отсутствуют	0.5
404	545640.63	2196344.46	данные отсутствуют	0.5
405	545681.95	2196312.67	данные отсутствуют	0.5

полное наименование должности	подпись	инициалы, фамилия

М.П.

Выписка из Единого государственного реестра недвижимости об объекте недвижимости
Описание местоположения земельного участка

Земельный участок			
<small>(вид объекта недвижимости)</small>			
Лист № <u> </u> Раздела 3.2	Всего листов раздела 3.2 : <u> </u>	Всего разделов: <u>0</u>	Всего листов выписки: <u>271</u>
26.05.2023 № КУВИ-001/2023-122159858			
Кадастровый номер:		47:03:0000000:21657	

Сведения о характерных точках границы земельного участка				
Система координат: МСК 47 зона 2, МСК 47 зона 2, МСК 47 зона 2, МСК 47 зона 2				
Номер точки	Координаты		Описание закрепления на местности	Средняя квадратическая погрешность определения координат характерных точек границ земельного участка, м
	X	Y		
1	2	3	4	5
406	545721.57	2196281.26	данные отсутствуют	0.5
407	545763.27	2196245.8	данные отсутствуют	0.5
408	545775.82	2196234.53	данные отсутствуют	0.5
409	545787.09	2196224.31	данные отсутствуют	0.5
410	545800.86	2196210.22	данные отсутствуют	0.5
411	545812.91	2196197.5	данные отсутствуют	0.5
412	545821.73	2196187.18	данные отсутствуют	0.5
413	545819.68	2196185.67	данные отсутствуют	0.5
414	545822.56	2196181.79	данные отсутствуют	0.5
415	545824.87	2196183.51	данные отсутствуют	0.5
416	545826.11	2196182.06	данные отсутствуют	0.5
417	545844.42	2196159.8	данные отсутствуют	0.5
418	545860.36	2196139.59	данные отсутствуют	0.5
419	545881.19	2196111.77	данные отсутствуют	0.5
420	545896.34	2196090.56	данные отсутствуют	0.5

полное наименование должности	подпись	инициалы, фамилия

М.П.

Выписка из Единого государственного реестра недвижимости об объекте недвижимости
Описание местоположения земельного участка

Земельный участок			
<small>(вид объекта недвижимости)</small>			
Лист № <u> </u> Раздела 3.2	Всего листов раздела 3.2 : <u> </u>	Всего разделов: <u>0</u>	Всего листов выписки: <u>271</u>
26.05.2023 № КУВИ-001/2023-122159858			
Кадастровый номер:		47:03:0000000:21657	

Сведения о характерных точках границы земельного участка				
Система координат: МСК 47 зона 2, МСК 47 зона 2, МСК 47 зона 2, МСК 47 зона 2				
Номер точки	Координаты		Описание закрепления на местности	Средняя квадратическая погрешность определения координат характерных точек границ земельного участка, м
	X	Y		
1	2	3	4	5
421	545906.52	2196075.25	данные отсутствуют	0.5
422	545923.47	2196049.33	данные отсутствуют	0.5
423	545942.81	2196018.63	данные отсутствуют	0.5
424	545967.69	2195978.05	данные отсутствуют	0.5
425	545994.36	2195934.91	данные отсутствуют	0.5
426	546016.63	2195899.43	данные отсутствуют	0.5
427	546046.2	2195851.95	данные отсутствуют	0.5
428	546075.13	2195805.02	данные отсутствуют	0.5
429	546121.74	2195729.36	данные отсутствуют	0.5
430	546163.75	2195659.25	данные отсутствуют	0.5
431	546196.97	2195602.92	данные отсутствуют	0.5
432	546207.62	2195584.17	данные отсутствуют	0.5
433	546215.9	2195567.7	данные отсутствуют	0.5
434	546227.15	2195545.53	данные отсутствуют	0.5
435	546238.18	2195520.18	данные отсутствуют	0.5

полное наименование должности	подпись	инициалы, фамилия

М.П.

Выписка из Единого государственного реестра недвижимости об объекте недвижимости
Описание местоположения земельного участка

Земельный участок			
(вид объекта недвижимости)			
Лист № ___ Раздела 3.2	Всего листов раздела 3.2 : ___	Всего разделов: 0	Всего листов выписки: 271
26.05.2023 № КУВИ-001/2023-122159858			
Кадастровый номер:		47:03:0000000:21657	

Сведения о характерных точках границы земельного участка				
Система координат: МСК 47 зона 2, МСК 47 зона 2, МСК 47 зона 2, МСК 47 зона 2				
Номер точки	Координаты		Описание закрепления на местности	Средняя квадратическая погрешность определения координат характерных точек границ земельного участка, м
	X	Y		
1	2	3	4	5
436	546247.25	2195497.69	данные отсутствуют	0.5
437	546260.26	2195462.45	данные отсутствуют	0.5
438	546279	2195410.74	данные отсутствуют	0.5
439	546304.57	2195340.14	данные отсутствуют	0.5
440	546320.56	2195295.98	данные отсутствуют	0.5
441	546344.61	2195229.94	данные отсутствуют	0.5
442	546369.76	2195160.74	данные отсутствуют	0.5
443	546383.79	2195121.53	данные отсутствуют	0.5
444	546396.64	2195085.61	данные отсутствуют	0.5
445	546408.81	2195051.66	данные отсутствуют	0.5
446	546421.69	2195015.03	данные отсутствуют	0.5
447	546432.93	2194984.13	данные отсутствуют	0.5
448	546437.89	2194970.21	данные отсутствуют	0.5
449	546441.87	2194959.01	данные отсутствуют	0.5
450	546443.41	2194960.24	данные отсутствуют	0.5

полное наименование должности	подпись	инициалы, фамилия

М.П.

Выписка из Единого государственного реестра недвижимости об объекте недвижимости
Описание местоположения земельного участка

Земельный участок			
(вид объекта недвижимости)			
Лист № <u> </u> Раздела 3.2	Всего листов раздела 3.2 : <u> </u>	Всего разделов: <u>0</u>	Всего листов выписки: <u>271</u>
26.05.2023 № КУВИ-001/2023-122159858			
Кадастровый номер:		47:03:0000000:21657	

Сведения о характерных точках границы земельного участка				
Система координат: МСК 47 зона 2, МСК 47 зона 2, МСК 47 зона 2, МСК 47 зона 2				
Номер точки	Координаты		Описание закрепления на местности	Средняя квадратическая погрешность определения координат характерных точек границ земельного участка, м
	X	Y		
1	2	3	4	5
451	546446.97	2194950.49	данные отсутствуют	0.5
452	546445.36	2194949.19	данные отсутствуют	0.5
453	546446.29	2194946.57	данные отсутствуют	0.5
454	546462.51	2194901.42	данные отсутствуют	0.5
455	546469.66	2194881.65	данные отсутствуют	0.5
456	546476.15	2194863.4	данные отсутствуют	0.5
457	546483.09	2194844.09	данные отсутствуют	0.5
458	546487.78	2194830.98	данные отсутствуют	0.5
459	546495.8	2194808.61	данные отсутствуют	0.5
460	546511.92	2194763.69	данные отсутствуют	0.5
461	546521.76	2194735.91	данные отсутствуют	0.5
462	546552.42	2194650.91	данные отсутствуют	0.5
463	546573.01	2194593.71	данные отсутствуют	0.5
464	546592.23	2194540.13	данные отсутствуют	0.5
465	546600.85	2194515.96	данные отсутствуют	0.5

полное наименование должности	подпись	инициалы, фамилия

М.П.

Выписка из Единого государственного реестра недвижимости об объекте недвижимости
Описание местоположения земельного участка

Земельный участок			
(вид объекта недвижимости)			
Лист № <u> </u> Раздела 3.2	Всего листов раздела 3.2 : <u> </u>	Всего разделов: <u>0</u>	Всего листов выписки: <u>271</u>
26.05.2023 № КУВИ-001/2023-122159858			
Кадастровый номер:		47:03:0000000:21657	

Сведения о характерных точках границы земельного участка				
Система координат: МСК 47 зона 2, МСК 47 зона 2, МСК 47 зона 2, МСК 47 зона 2				
Номер точки	Координаты		Описание закрепления на местности	Средняя квадратическая погрешность определения координат характерных точек границ земельного участка, м
	X	Y		
1	2	3	4	5
466	546610.7	2194488.55	данные отсутствуют	0.5
467	546619.16	2194464.7	данные отсутствуют	0.5
468	546631.82	2194428.9	данные отсутствуют	0.5
469	546629.51	2194428.07	данные отсутствуют	0.5
470	546631.15	2194423.53	данные отсутствуют	0.5
471	546633.43	2194424.35	данные отсутствуют	0.5
472	546636.35	2194416.07	данные отсутствуют	0.5
473	546650.08	2194377.51	данные отсутствуют	0.5
474	546674.52	2194310.47	данные отсутствуют	0.5
475	546684.05	2194287.86	данные отсутствуют	0.5
476	546692.68	2194270.56	данные отсутствуют	0.5
477	546704.58	2194250.74	данные отсутствуют	0.5
478	546726.03	2194216.94	данные отсутствуют	0.5
479	546739.63	2194195.25	данные отсутствуют	0.5
480	546748.05	2194181.01	данные отсутствуют	0.5

полное наименование должности	подпись	инициалы, фамилия

М.П.

Выписка из Единого государственного реестра недвижимости об объекте недвижимости
Описание местоположения земельного участка

Земельный участок			
(вид объекта недвижимости)			
Лист № <u> </u> Раздела 3.2	Всего листов раздела 3.2 : <u> </u>	Всего разделов: <u>0</u>	Всего листов выписки: <u>271</u>
26.05.2023 № КУВИ-001/2023-122159858			
Кадастровый номер:		47:03:0000000:21657	

Сведения о характерных точках границы земельного участка				
Система координат: МСК 47 зона 2, МСК 47 зона 2, МСК 47 зона 2, МСК 47 зона 2				
Номер точки	Координаты		Описание закрепления на местности	Средняя квадратическая погрешность определения координат характерных точек границ земельного участка, м
	X	Y		
1	2	3	4	5
481	546752.12	2194173.46	данные отсутствуют	0.5
482	546758.77	2194159.92	данные отсутствуют	0.5
483	546764.3	2194146.86	данные отсутствуют	0.5
484	546767.6	2194137.92	данные отсутствуют	0.5
485	546771.77	2194126.03	данные отсутствуют	0.5
486	546774.33	2194118.2	данные отсутствуют	0.5
487	546777.52	2194107.53	данные отсутствуют	0.5
488	546781.71	2194093.12	данные отсутствуют	0.5
489	546788.97	2194066.98	данные отсутствуют	0.5
490	546793.27	2194050.63	данные отсутствуют	0.5
491	546799.27	2194024.56	данные отсутствуют	0.5
492	546800.51	2194018.63	данные отсутствуют	0.5
493	546801.92	2194010.24	данные отсутствуют	0.5
494	546803.99	2193996.67	данные отсутствуют	0.5
495	546805.72	2193984.09	данные отсутствуют	0.5

полное наименование должности	подпись	инициалы, фамилия

М.П.

Выписка из Единого государственного реестра недвижимости об объекте недвижимости
Описание местоположения земельного участка

Земельный участок			
(вид объекта недвижимости)			
Лист № <u> </u> Раздела 3.2	Всего листов раздела 3.2 : <u> </u>	Всего разделов: <u>0</u>	Всего листов выписки: <u>271</u>
26.05.2023 № КУВИ-001/2023-122159858			
Кадастровый номер:		47:03:0000000:21657	

Сведения о характерных точках границы земельного участка				
Система координат: МСК 47 зона 2, МСК 47 зона 2, МСК 47 зона 2, МСК 47 зона 2				
Номер точки	Координаты		Описание закрепления на местности	Средняя квадратическая погрешность определения координат характерных точек границ земельного участка, м
	X	Y		
1	2	3	4	5
496	546806.78	2193974.27	данные отсутствуют	0.5
497	546807.4	2193965.4	данные отсутствуют	0.5
498	546808.19	2193946.86	данные отсутствуют	0.5
499	546808.18	2193933.94	данные отсутствуют	0.5
500	546807.84	2193922.97	данные отсутствуют	0.5
501	546807.02	2193908.96	данные отсутствуют	0.5
502	546805.75	2193896.01	данные отсутствуют	0.5
503	546804.61	2193886.77	данные отсутствуют	0.5
504	546801.93	2193870.09	данные отсутствуют	0.5
505	546797.28	2193848.3	данные отсутствуют	0.5
506	546794.31	2193836.54	данные отсутствуют	0.5
507	546789.75	2193821.19	данные отсутствуют	0.5
508	546785.96	2193809.84	данные отсутствуют	0.5
509	546781.77	2193798.56	данные отсутствуют	0.5
510	546774.9	2193780.51	данные отсутствуют	0.5

полное наименование должности	подпись	инициалы, фамилия

М.П.

Выписка из Единого государственного реестра недвижимости об объекте недвижимости
Описание местоположения земельного участка

Земельный участок			
<small>(вид объекта недвижимости)</small>			
Лист № <u> </u> Раздела 3.2	Всего листов раздела 3.2 : <u> </u>	Всего разделов: <u>0</u>	Всего листов выписки: <u>271</u>
26.05.2023 № КУВИ-001/2023-122159858			
Кадастровый номер:		47:03:0000000:21657	

Сведения о характерных точках границы земельного участка				
Система координат: МСК 47 зона 2, МСК 47 зона 2, МСК 47 зона 2, МСК 47 зона 2				
Номер точки	Координаты		Описание закрепления на местности	Средняя квадратическая погрешность определения координат характерных точек границ земельного участка, м
	X	Y		
1	2	3	4	5
511	546767.65	2193761.98	данные отсутствуют	0.5
512	546754.38	2193728.3	данные отсутствуют	0.5
513	546739.33	2193689.78	данные отсутствуют	0.5
514	546732.92	2193673.38	данные отсутствуют	0.5
515	546726.79	2193658.26	данные отсутствуют	0.5
516	546722.51	2193647.65	данные отсутствуют	0.5
517	546718.78	2193637.92	данные отсутствуют	0.5
518	546716.76	2193632.74	данные отсутствуют	0.5
519	546711.02	2193618.27	данные отсутствуют	0.5
520	546705.74	2193604.88	данные отсутствуют	0.5
521	546701.72	2193594.68	данные отсутствуют	0.5
522	546692.24	2193570.37	данные отсутствуют	0.5
523	546685.57	2193553.65	данные отсутствуют	0.5
524	546680.85	2193541.71	данные отсутствуют	0.5
525	546678.21	2193542.89	данные отсутствуют	0.5

полное наименование должности	подпись	инициалы, фамилия

М.П.

Выписка из Единого государственного реестра недвижимости об объекте недвижимости
Описание местоположения земельного участка

Земельный участок			
(вид объекта недвижимости)			
Лист № ___ Раздела 3.2	Всего листов раздела 3.2 : ___	Всего разделов: 0	Всего листов выписки: 271
26.05.2023 № КУВИ-001/2023-122159858			
Кадастровый номер:		47:03:0000000:21657	

Сведения о характерных точках границы земельного участка				
Система координат: МСК 47 зона 2, МСК 47 зона 2, МСК 47 зона 2, МСК 47 зона 2				
Номер точки	Координаты		Описание закрепления на местности	Средняя квадратическая погрешность определения координат характерных точек границ земельного участка, м
	X	Y		
1	2	3	4	5
526	546674.77	2193535.24	данные отсутствуют	0.5
527	546677.75	2193533.85	данные отсутствуют	0.5
528	546675.97	2193529.33	данные отсутствуют	0.5
529	546674.32	2193528.71	данные отсутствуют	0.5
530	546675.01	2193526.87	данные отсутствуют	0.5
531	546664.4	2193499.7	данные отсутствуют	0.5
532	546662.54	2193500.5	данные отсутствуют	0.5
533	546580.1	2193289.16	данные отсутствуют	0.5
534	546581.07	2193288.77	данные отсутствуют	0.5
535	546573.9	2193270.64	данные отсутствуют	0.5
536	546557.49	2193230.1	данные отсутствуют	0.5
537	546541.21	2193193.53	данные отсутствуют	0.5
538	546524.95	2193160.53	данные отсутствуют	0.5
539	546517.46	2193146.31	данные отсутствуют	0.5
540	546508.2	2193129.89	данные отсутствуют	0.5

полное наименование должности	подпись	инициалы, фамилия

М.П.

Выписка из Единого государственного реестра недвижимости об объекте недвижимости
Описание местоположения земельного участка

Земельный участок			
<small>(вид объекта недвижимости)</small>			
Лист № ___ Раздела 3.2	Всего листов раздела 3.2 : ___	Всего разделов: 0	Всего листов выписки: 271
26.05.2023 № КУВИ-001/2023-122159858			
Кадастровый номер:		47:03:0000000:21657	

Сведения о характерных точках границы земельного участка				
Система координат: МСК 47 зона 2, МСК 47 зона 2, МСК 47 зона 2, МСК 47 зона 2				
Номер точки	Координаты		Описание закрепления на местности	Средняя квадратическая погрешность определения координат характерных точек границ земельного участка, м
	X	Y		
1	2	3	4	5
541	546504.57	2193123.45	данные отсутствуют	0.5
1	546501.3	2193124.04	данные отсутствуют	0.5
542	544232.55	2199419.53	данные отсутствуют	0.5
543	544232.42	2199417.72	данные отсутствуют	0.5
544	544230.15	2199413.53	данные отсутствуют	0.5
545	544233.48	2199411.37	данные отсутствуют	0.5
546	544244.39	2199404.66	данные отсутствуют	0.5
547	544246.9	2199402.14	данные отсутствуют	0.5
548	544248.53	2199401.25	данные отсутствуют	0.5
549	544251.96	2199407.6	данные отсутствуют	0.5
550	544253.56	2199409.16	данные отсутствуют	0.5
551	544252.97	2199409.48	данные отсутствуют	0.5
552	544281.14	2199461.57	данные отсутствуют	0.5
553	544289.81	2199478.97	данные отсутствуют	0.5
554	544294.75	2199489.51	данные отсутствуют	0.5

полное наименование должности	подпись	инициалы, фамилия

М.П.

Выписка из Единого государственного реестра недвижимости об объекте недвижимости
Описание местоположения земельного участка

Земельный участок			
(вид объекта недвижимости)			
Лист № <u> </u> Раздела 3.2	Всего листов раздела 3.2 : <u> </u>	Всего разделов: <u>0</u>	Всего листов выписки: <u>271</u>
26.05.2023 № КУВИ-001/2023-122159858			
Кадастровый номер:		47:03:0000000:21657	

Сведения о характерных точках границы земельного участка				
Система координат: МСК 47 зона 2, МСК 47 зона 2, МСК 47 зона 2, МСК 47 зона 2				
Номер точки	Координаты		Описание закрепления на местности	Средняя квадратическая погрешность определения координат характерных точек границ земельного участка, м
	X	Y		
1	2	3	4	5
555	544299.82	2199501.42	данные отсутствуют	0.5
556	544304.6	2199513.68	данные отсутствуют	0.5
557	544308.47	2199524.59	данные отсутствуют	0.5
558	544312.6	2199537.67	данные отсутствуют	0.5
559	544320.02	2199561.97	данные отсутствуют	0.5
560	544325.3	2199580.15	данные отсутствуют	0.5
561	544335.26	2199614.47	данные отсутствуют	0.5
562	544343.46	2199642.71	данные отсутствуют	0.5
563	544354.38	2199680.34	данные отсутствуют	0.5
564	544362.42	2199708.05	данные отсутствуют	0.5
565	544370.63	2199736.31	данные отсутствуют	0.5
566	544376.34	2199755.85	данные отсутствуют	0.5
567	544381.98	2199775.21	данные отсутствуют	0.5
568	544394.57	2199818.63	данные отсутствуют	0.5
569	544403.46	2199849.09	данные отсутствуют	0.5

полное наименование должности	подпись	инициалы, фамилия

М.П.

Выписка из Единого государственного реестра недвижимости об объекте недвижимости
Описание местоположения земельного участка

Земельный участок			
<small>(вид объекта недвижимости)</small>			
Лист № <u> </u> Раздела 3.2	Всего листов раздела 3.2 : <u> </u>	Всего разделов: <u>0</u>	Всего листов выписки: <u>271</u>
26.05.2023 № КУВИ-001/2023-122159858			
Кадастровый номер:		47:03:0000000:21657	

Сведения о характерных точках границы земельного участка				
Система координат: МСК 47 зона 2, МСК 47 зона 2, МСК 47 зона 2, МСК 47 зона 2				
Номер точки	Координаты		Описание закрепления на местности	Средняя квадратическая погрешность определения координат характерных точек границ земельного участка, м
	X	Y		
1	2	3	4	5
570	544410.27	2199872.54	данные отсутствуют	0.5
571	544418.22	2199899.58	данные отсутствуют	0.5
572	544423.6	2199917.92	данные отсутствуют	0.5
573	544426.83	2199928.93	данные отсутствуют	0.5
574	544432.53	2199948.75	данные отсутствуют	0.5
575	544440.18	2199974.93	данные отсутствуют	0.5
576	544445.12	2199991.98	данные отсутствуют	0.5
577	544444.8	2199992.05	данные отсутствуют	0.5
578	544451.18	2200015.34	данные отсутствуют	0.5
579	544461.2	2200052	данные отсутствуют	0.5
580	544467.7	2200081.85	данные отсутствуют	0.5
581	544472.15	2200109.4	данные отсутствуют	0.5
582	544472.78	2200109.42	данные отсутствуют	0.5
583	544476.54	2200140.47	данные отсутствуют	0.5
584	544477.43	2200140.55	данные отсутствуют	0.5

полное наименование должности	подпись	инициалы, фамилия
-------------------------------	---------	-------------------

М.П.

Выписка из Единого государственного реестра недвижимости об объекте недвижимости
Описание местоположения земельного участка

Земельный участок			
(вид объекта недвижимости)			
Лист № <u> </u> Раздела 3.2	Всего листов раздела 3.2 : <u> </u>	Всего разделов: <u>0</u>	Всего листов выписки: <u>271</u>
26.05.2023 № КУВИ-001/2023-122159858			
Кадастровый номер:		47:03:0000000:21657	

Сведения о характерных точках границы земельного участка				
Система координат: МСК 47 зона 2, МСК 47 зона 2, МСК 47 зона 2, МСК 47 зона 2				
Номер точки	Координаты		Описание закрепления на местности	Средняя квадратическая погрешность определения координат характерных точек границ земельного участка, м
	X	Y		
1	2	3	4	5
585	544479.23	2200144.4	данные отсутствуют	0.5
586	544479.23	2200148.18	данные отсутствуют	0.5
587	544478.97	2200151.62	данные отсутствуют	0.5
588	544478.97	2200161.63	данные отсутствуют	0.5
589	544479.02	2200166.18	данные отсутствуют	0.5
590	544479.34	2200169.53	данные отсутствуют	0.5
591	544482.17	2200202.39	данные отсутствуют	0.5
592	544483.59	2200222.43	данные отсутствуют	0.5
593	544484.61	2200225.33	данные отсутствуют	0.5
594	544485.58	2200234.32	данные отсутствуют	0.5
595	544487.09	2200249.74	данные отсутствуют	0.5
596	544488.42	2200258.37	данные отсутствуют	0.5
597	544490.67	2200261.13	данные отсутствуют	0.5
598	544490.67	2200264.28	данные отсутствуют	0.5
599	544489.05	2200267.01	данные отсутствуют	0.5

полное наименование должности	подпись	инициалы, фамилия

М.П.

Выписка из Единого государственного реестра недвижимости об объекте недвижимости
Описание местоположения земельного участка

Земельный участок			
(вид объекта недвижимости)			
Лист № <u> </u> Раздела 3.2	Всего листов раздела 3.2 : <u> </u>	Всего разделов: <u>0</u>	Всего листов выписки: <u>271</u>
26.05.2023 № КУВИ-001/2023-122159858			
Кадастровый номер:		47:03:0000000:21657	

Сведения о характерных точках границы земельного участка				
Система координат: МСК 47 зона 2, МСК 47 зона 2, МСК 47 зона 2, МСК 47 зона 2				
Номер точки	Координаты		Описание закрепления на местности	Средняя квадратическая погрешность определения координат характерных точек границ земельного участка, м
	X	Y		
1	2	3	4	5
600	544488.25	2200278.13	данные отсутствуют	0.5
601	544489.76	2200289.27	данные отсутствуют	0.5
602	544489.53	2200295.7	данные отсутствуют	0.5
603	544490.56	2200305.97	данные отсутствуют	0.5
604	544492.43	2200311.53	данные отсутствуют	0.5
605	544493.19	2200316.6	данные отсутствуют	0.5
606	544493.04	2200321.13	данные отсутствуют	0.5
607	544492.09	2200325.49	данные отсутствуют	0.5
608	544492.2	2200327.53	данные отсутствуют	0.5
609	544489.94	2200327.35	данные отсутствуют	0.5
610	544490.01	2200328.3	данные отсутствуют	0.5
611	544490.8	2200338.54	данные отсутствуют	0.5
612	544491.95	2200349.29	данные отсутствуют	0.5
613	544493.47	2200360.72	данные отсутствуют	0.5
614	544496.58	2200379.56	данные отсутствуют	0.5

полное наименование должности	подпись	инициалы, фамилия

М.П.

Выписка из Единого государственного реестра недвижимости об объекте недвижимости
Описание местоположения земельного участка

Земельный участок			
<small>(вид объекта недвижимости)</small>			
Лист № <u> </u> Раздела 3.2	Всего листов раздела 3.2 : <u> </u>	Всего разделов: <u>0</u>	Всего листов выписки: <u>271</u>
26.05.2023 № КУВИ-001/2023-122159858			
Кадастровый номер:		47:03:0000000:21657	

Сведения о характерных точках границы земельного участка				
Система координат: МСК 47 зона 2, МСК 47 зона 2, МСК 47 зона 2, МСК 47 зона 2				
Номер точки	Координаты		Описание закрепления на местности	Средняя квадратическая погрешность определения координат характерных точек границ земельного участка, м
	X	Y		
1	2	3	4	5
615	544498.97	2200392.09	данные отсутствуют	0.5
616	544500.85	2200400.74	данные отсутствуют	0.5
617	544502.25	2200400.43	данные отсутствуют	0.5
618	544503.27	2200405.15	данные отсутствуют	0.5
619	544501.87	2200405.46	данные отсутствуют	0.5
620	544503.03	2200410.82	данные отсутствуют	0.5
621	544514.32	2200462.72	данные отсутствуют	0.5
622	544529.17	2200531.2	данные отсутствуют	0.5
623	544546.61	2200612.52	данные отсутствуют	0.5
624	544563.85	2200691.86	данные отсутствуют	0.5
625	544569.44	2200717.39	данные отсутствуют	0.5
626	544572.91	2200733.94	данные отсутствуют	0.5
627	544584.02	2200784.87	данные отсутствуют	0.5
628	544596.97	2200843.94	данные отсутствуют	0.5
629	544602.15	2200868.05	данные отсутствуют	0.5

полное наименование должности	подпись	инициалы, фамилия
-------------------------------	---------	-------------------

М.П.

Выписка из Единого государственного реестра недвижимости об объекте недвижимости
Описание местоположения земельного участка

Земельный участок			
(вид объекта недвижимости)			
Лист № <u> </u> Раздела 3.2	Всего листов раздела 3.2 : <u> </u>	Всего разделов: <u>0</u>	Всего листов выписки: <u>271</u>
26.05.2023 № КУВИ-001/2023-122159858			
Кадастровый номер:		47:03:0000000:21657	

Сведения о характерных точках границы земельного участка				
Система координат: МСК 47 зона 2, МСК 47 зона 2, МСК 47 зона 2, МСК 47 зона 2				
Номер точки	Координаты		Описание закрепления на местности	Средняя квадратическая погрешность определения координат характерных точек границ земельного участка, м
	X	Y		
1	2	3	4	5
630	544607.5	2200892.26	данные отсутствуют	0.5
631	544610.05	2200904.28	данные отсутствуют	0.5
632	544615.12	2200926.96	данные отсутствуют	0.5
633	544620.59	2200952.41	данные отсутствуют	0.5
634	544628.97	2200991.36	данные отсутствуют	0.5
635	544635.14	2201020.25	данные отсутствуют	0.5
636	544643.51	2201059.73	данные отсутствуют	0.5
637	544651.14	2201096.68	данные отсутствуют	0.5
638	544657.8	2201130.03	данные отсутствуют	0.5
639	544664.71	2201164.67	данные отсутствуют	0.5
640	544669.83	2201190.19	данные отсутствуют	0.5
641	544676.1	2201221.49	данные отсутствуют	0.5
642	544681.41	2201245.4	данные отсутствуют	0.5
643	544686.1	2201263.42	данные отсутствуют	0.5
644	544690.45	2201278.49	данные отсутствуют	0.5

полное наименование должности	подпись	инициалы, фамилия

М.П.

Выписка из Единого государственного реестра недвижимости об объекте недвижимости
Описание местоположения земельного участка

Земельный участок			
(вид объекта недвижимости)			
Лист № <u> </u> Раздела 3.2	Всего листов раздела 3.2 : <u> </u>	Всего разделов: <u>0</u>	Всего листов выписки: <u>271</u>
26.05.2023 № КУВИ-001/2023-122159858			
Кадастровый номер:		47:03:0000000:21657	

Сведения о характерных точках границы земельного участка				
Система координат: МСК 47 зона 2, МСК 47 зона 2, МСК 47 зона 2, МСК 47 зона 2				
Номер точки	Координаты		Описание закрепления на местности	Средняя квадратическая погрешность определения координат характерных точек границ земельного участка, м
	X	Y		
1	2	3	4	5
645	544696.97	2201298.76	данные отсутствуют	0.5
646	544709.98	2201334.99	данные отсутствуют	0.5
647	544717.66	2201355.73	данные отсутствуют	0.5
648	544728.15	2201382.69	данные отсутствуют	0.5
649	544732.54	2201393.46	данные отсутствуют	0.5
650	544743.28	2201417.91	данные отсутствуют	0.5
651	544752.74	2201438.21	данные отсутствуют	0.5
652	544766.97	2201467.26	данные отсутствуют	0.5
653	544776.5	2201486.74	данные отсутствуют	0.5
654	544785.57	2201504.43	данные отсутствуют	0.5
655	544792.19	2201516.51	данные отсутствуют	0.5
656	544803.49	2201535.98	данные отсутствуют	0.5
657	544813.92	2201551.88	данные отсутствуют	0.5
658	544821.78	2201563.05	данные отсутствуют	0.5
659	544835.24	2201581.02	данные отсутствуют	0.5

полное наименование должности	подпись	инициалы, фамилия

М.П.

Выписка из Единого государственного реестра недвижимости об объекте недвижимости
Описание местоположения земельного участка

Земельный участок			
<small>(вид объекта недвижимости)</small>			
Лист № <u> </u> Раздела 3.2	Всего листов раздела 3.2 : <u> </u>	Всего разделов: <u>0</u>	Всего листов выписки: <u>271</u>
26.05.2023 № КУВИ-001/2023-122159858			
Кадастровый номер:		47:03:0000000:21657	

Сведения о характерных точках границы земельного участка				
Система координат: МСК 47 зона 2, МСК 47 зона 2, МСК 47 зона 2, МСК 47 зона 2				
Номер точки	Координаты		Описание закрепления на местности	Средняя квадратическая погрешность определения координат характерных точек границ земельного участка, м
	X	Y		
1	2	3	4	5
660	544843.81	2201591.9	данные отсутствуют	0.5
661	544844.58	2201591.23	данные отсутствуют	0.5
662	544847.76	2201594.87	данные отсутствуют	0.5
663	544846.8	2201595.7	данные отсутствуют	0.5
664	544863.53	2201616.98	данные отсутствуют	0.5
665	544868.14	2201622.91	данные отсутствуют	0.5
666	544867.1	2201625.31	данные отсутствуют	0.5
667	544920.29	2201689.86	данные отсутствуют	0.5
668	544929.07	2201701.1	данные отсутствуют	0.5
669	544932.86	2201706.01	данные отсутствуют	0.5
670	544997.1	2201793.62	данные отсутствуют	0.5
671	545029.42	2201826.41	данные отсутствуют	0.5
672	545029.05	2201826.48	данные отсутствуют	0.5
673	545022.91	2201836.67	данные отсутствуют	0.5
674	545017.64	2201839.87	данные отсутствуют	0.5

полное наименование должности	подпись	инициалы, фамилия

М.П.

Выписка из Единого государственного реестра недвижимости об объекте недвижимости
Описание местоположения земельного участка

Земельный участок			
(вид объекта недвижимости)			
Лист № <u> </u> Раздела 3.2	Всего листов раздела 3.2 : <u> </u>	Всего разделов: <u>0</u>	Всего листов выписки: <u>271</u>
26.05.2023 № КУВИ-001/2023-122159858			
Кадастровый номер:		47:03:0000000:21657	

Сведения о характерных точках границы земельного участка				
Система координат: МСК 47 зона 2, МСК 47 зона 2, МСК 47 зона 2, МСК 47 зона 2				
Номер точки	Координаты		Описание закрепления на местности	Средняя квадратическая погрешность определения координат характерных точек границ земельного участка, м
	X	Y		
1	2	3	4	5
675	544997.71	2201818.79	данные отсутствуют	0.5
676	544985.96	2201805.28	данные отсутствуют	0.5
677	544978.6	2201792.03	данные отсутствуют	0.5
678	544957.4	2201767.91	данные отсутствуют	0.5
679	544904.7	2201696.27	данные отсутствуют	0.5
680	544860	2201641.48	данные отсутствуют	0.5
681	544851.34	2201637.11	данные отсутствуют	0.5
682	544838.61	2201620.82	данные отсутствуют	0.5
683	544830.22	2201610.22	данные отсутствуют	0.5
684	544829	2201611.28	данные отсутствуют	0.5
685	544825.82	2201607.65	данные отсутствуют	0.5
686	544827.23	2201606.42	данные отсутствуют	0.5
687	544817.79	2201594.41	данные отсутствуют	0.5
688	544803.98	2201575.99	данные отсутствуют	0.5
689	544795.72	2201564.25	данные отсутствуют	0.5

полное наименование должности	подпись	инициалы, фамилия

М.П.

Выписка из Единого государственного реестра недвижимости об объекте недвижимости
Описание местоположения земельного участка

Земельный участок			
<small>(вид объекта недвижимости)</small>			
Лист № <u> </u> Раздела 3.2	Всего листов раздела 3.2 : <u> </u>	Всего разделов: <u>0</u>	Всего листов выписки: <u>271</u>
26.05.2023 № КУВИ-001/2023-122159858			
Кадастровый номер:		47:03:0000000:21657	

Сведения о характерных точках границы земельного участка				
Система координат: МСК 47 зона 2, МСК 47 зона 2, МСК 47 зона 2, МСК 47 зона 2				
Номер точки	Координаты		Описание закрепления на местности	Средняя квадратическая погрешность определения координат характерных точек границ земельного участка, м
	X	Y		
1	2	3	4	5
690	544784.76	2201547.54	данные отсутствуют	0.5
691	544773.03	2201527.32	данные отсутствуют	0.5
692	544766.62	2201515.62	данные отсутствуют	0.5
693	544767.01	2201510.96	данные отсутствуют	0.5
694	544725.04	2201425.3	данные отсутствуют	0.5
695	544693.9	2201339.15	данные отсутствуют	0.5
696	544684.72	2201323.82	данные отсутствуют	0.5
697	544686.41	2201331.41	данные отсутствуют	0.5
698	544684.63	2201329.49	данные отсутствуют	0.5
699	544676.14	2201305.85	данные отсутствуют	0.5
700	544669.4	2201284.9	данные отсутствуют	0.5
701	544664.89	2201269.24	данные отсутствуют	0.5
702	544660.02	2201250.56	данные отсутствуют	0.5
703	544654.58	2201226.04	данные отсутствуют	0.5
704	544648.26	2201194.52	данные отсутствуют	0.5

полное наименование должности	подпись	инициалы, фамилия

М.П.

Выписка из Единого государственного реестра недвижимости об объекте недвижимости
Описание местоположения земельного участка

Земельный участок			
<small>(вид объекта недвижимости)</small>			
Лист № <u> </u> Раздела 3.2	Всего листов раздела 3.2 : <u> </u>	Всего разделов: <u>0</u>	Всего листов выписки: <u>271</u>
26.05.2023 № КУВИ-001/2023-122159858			
Кадастровый номер:		47:03:0000000:21657	

Сведения о характерных точках границы земельного участка				
Система координат: МСК 47 зона 2, МСК 47 зона 2, МСК 47 зона 2, МСК 47 зона 2				
Номер точки	Координаты		Описание закрепления на местности	Средняя квадратическая погрешность определения координат характерных точек границ земельного участка, м
	X	Y		
1	2	3	4	5
705	544643.13	2201168.98	данные отсутствуют	0.5
706	544636.22	2201134.34	данные отсутствуют	0.5
707	544629.58	2201101.06	данные отсутствуют	0.5
708	544621.97	2201064.24	данные отсутствуют	0.5
709	544613.62	2201024.83	данные отсутствуют	0.5
710	544607.46	2200995.97	данные отсутствуют	0.5
711	544599.09	2200957.03	данные отсутствуют	0.5
712	544593.63	2200931.67	данные отсутствуют	0.5
713	544588.56	2200908.96	данные отсутствуют	0.5
714	544586	2200896.91	данные отсутствуют	0.5
715	544580.66	2200872.73	данные отсутствуют	0.5
716	544575.47	2200848.6	данные отсутствуют	0.5
717	544562.53	2200789.57	данные отсутствуют	0.5
718	544551.4	2200738.54	данные отсутствуют	0.5
719	544547.93	2200722	данные отсутствуют	0.5

полное наименование должности	подпись	инициалы, фамилия

М.П.

Выписка из Единого государственного реестра недвижимости об объекте недвижимости
Описание местоположения земельного участка

Земельный участок			
(вид объекта недвижимости)			
Лист № ___ Раздела 3.2	Всего листов раздела 3.2 : ___	Всего разделов: 0	Всего листов выписки: 271
26.05.2023 № КУВИ-001/2023-122159858			
Кадастровый номер:		47:03:0000000:21657	

Сведения о характерных точках границы земельного участка				
Система координат: МСК 47 зона 2, МСК 47 зона 2, МСК 47 зона 2, МСК 47 зона 2				
Номер точки	Координаты		Описание закрепления на местности	Средняя квадратическая погрешность определения координат характерных точек границ земельного участка, м
	X	Y		
1	2	3	4	5
720	544542.35	2200696.55	данные отсутствуют	0.5
721	544525.11	2200617.16	данные отсутствуют	0.5
722	544507.66	2200535.84	данные отсутствуют	0.5
723	544492.82	2200467.38	данные отсутствуют	0.5
724	544491.19	2200459.86	данные отсутствуют	0.5
725	544489.88	2200460.17	данные отсутствуют	0.5
726	544485.16	2200439.1	данные отсутствуют	0.5
727	544480.43	2200418.03	данные отсутствуют	0.5
728	544478.07	2200407.49	данные отсутствуют	0.5
729	544475.71	2200396.95	данные отсутствуют	0.5
730	544470.98	2200375.88	данные отсутствуют	0.5
731	544469.72	2200358.4	данные отсутствуют	0.5
732	544469.09	2200349.65	данные отсутствуют	0.5
733	544468.46	2200340.91	данные отсутствуют	0.5
734	544467.17	2200323.15	данные отсутствуют	0.5

полное наименование должности	подпись	инициалы, фамилия

М.П.

Выписка из Единого государственного реестра недвижимости об объекте недвижимости
Описание местоположения земельного участка

Земельный участок			
<small>(вид объекта недвижимости)</small>			
Лист № <u> </u> Раздела 3.2	Всего листов раздела 3.2 : <u> </u>	Всего разделов: <u>0</u>	Всего листов выписки: <u>271</u>
26.05.2023 № КУВИ-001/2023-122159858			
Кадастровый номер:		47:03:0000000:21657	

Сведения о характерных точках границы земельного участка				
Система координат: МСК 47 зона 2, МСК 47 зона 2, МСК 47 зона 2, МСК 47 зона 2				
Номер точки	Координаты		Описание закрепления на местности	Средняя квадратическая погрешность определения координат характерных точек границ земельного участка, м
	X	Y		
1	2	3	4	5
735	544465.89	2200305.38	данные отсутствуют	0.5
736	544465.84	2200292.71	данные отсутствуют	0.5
737	544465.37	2200183.29	данные отсутствуют	0.5
738	544453.92	2200091.63	данные отсутствуют	0.5
739	544369.84	2199785.11	данные отсутствуют	0.5
740	544358.21	2199779.94	данные отсутствуют	0.5
741	544355.94	2199772.34	данные отсутствуют	0.5
742	544351.25	2199757.74	данные отсутствуют	0.5
743	544338.52	2199713.36	данные отсутствуют	0.5
744	544325.6	2199660.98	данные отсутствуют	0.5
745	544320.01	2199640.91	данные отсутствуют	0.5
746	544310.74	2199615.14	данные отсутствуют	0.5
747	544307.46	2199606.27	данные отсутствуют	0.5
748	544304.81	2199596	данные отсутствуют	0.5
749	544304.28	2199589.12	данные отсутствуют	0.5

полное наименование должности	подпись	инициалы, фамилия

М.П.

Выписка из Единого государственного реестра недвижимости об объекте недвижимости
Описание местоположения земельного участка

Земельный участок			
(вид объекта недвижимости)			
Лист № <u> </u> Раздела 3.2	Всего листов раздела 3.2 : <u> </u>	Всего разделов: <u>0</u>	Всего листов выписки: <u>271</u>
26.05.2023 № КУВИ-001/2023-122159858			
Кадастровый номер:		47:03:0000000:21657	

Сведения о характерных точках границы земельного участка				
Система координат: МСК 47 зона 2, МСК 47 зона 2, МСК 47 зона 2, МСК 47 зона 2				
Номер точки	Координаты		Описание закрепления на местности	Средняя квадратическая погрешность определения координат характерных точек границ земельного участка, м
	X	Y		
1	2	3	4	5
750	544304.94	2199588.94	данные отсутствуют	0.5
751	544304.17	2199586.28	данные отсутствуют	0.5
752	544298.94	2199568.25	данные отсутствуют	0.5
753	544291.59	2199544.19	данные отсутствуют	0.5
754	544287.6	2199531.58	данные отсутствуют	0.5
755	544283.98	2199521.34	данные отсутствуют	0.5
756	544279.45	2199509.73	данные отсутствуют	0.5
757	544274.66	2199498.5	данные отсутствуют	0.5
758	544270	2199488.54	данные отсутствуют	0.5
759	544261.61	2199471.71	данные отсутствуют	0.5
760	544233.21	2199419.18	данные отсутствуют	0.5
542	544232.55	2199419.53	данные отсутствуют	0.5
761	545033.06	2201830.1	данные отсутствуют	0.5
762	545058.4	2201855.81	данные отсутствуют	0.5
763	545132	2201915.55	данные отсутствуют	0.5

полное наименование должности	подпись	инициалы, фамилия

М.П.

Выписка из Единого государственного реестра недвижимости об объекте недвижимости
Описание местоположения земельного участка

Земельный участок			
(вид объекта недвижимости)			
Лист № ___ Раздела 3.2	Всего листов раздела 3.2 : ___	Всего разделов: 0	Всего листов выписки: 271
26.05.2023 № КУВИ-001/2023-122159858			
Кадастровый номер:		47:03:0000000:21657	

Сведения о характерных точках границы земельного участка				
Система координат: МСК 47 зона 2, МСК 47 зона 2, МСК 47 зона 2, МСК 47 зона 2				
Номер точки	Координаты		Описание закрепления на местности	Средняя квадратическая погрешность определения координат характерных точек границ земельного участка, м
	X	Y		
1	2	3	4	5
764	545136.59	2201911.78	данные отсутствуют	0.5
765	545139.66	2201914.17	данные отсутствуют	0.5
766	545182.51	2201947.75	данные отсутствуют	0.5
767	545199.83	2201961.08	данные отсутствуют	0.5
768	545231.44	2201985.11	данные отсутствуют	0.5
769	545272.33	2202015.81	данные отсутствуют	0.5
770	545304.34	2202039.11	данные отсутствуют	0.5
771	545329	2202056.97	данные отсутствуют	0.5
772	545355.94	2202076.7	данные отсутствуют	0.5
773	545381.1	2202095.01	данные отсутствуют	0.5
774	545405.85	2202112.97	данные отсутствуют	0.5
775	545435.39	2202134.42	данные отсутствуют	0.5
776	545468.2	2202158.19	данные отсутствуют	0.5
777	545498.8	2202180.15	данные отсутствуют	0.5
778	545528.64	2202201.82	данные отсутствуют	0.5

полное наименование должности	подпись	инициалы, фамилия

М.П.

Выписка из Единого государственного реестра недвижимости об объекте недвижимости
Описание местоположения земельного участка

Земельный участок			
<small>(вид объекта недвижимости)</small>			
Лист № <u> </u> Раздела 3.2	Всего листов раздела 3.2 : <u> </u>	Всего разделов: <u>0</u>	Всего листов выписки: <u>271</u>
26.05.2023 № КУВИ-001/2023-122159858			
Кадастровый номер:		47:03:0000000:21657	

Сведения о характерных точках границы земельного участка				
Система координат: МСК 47 зона 2, МСК 47 зона 2, МСК 47 зона 2, МСК 47 зона 2				
Номер точки	Координаты		Описание закрепления на местности	Средняя квадратическая погрешность определения координат характерных точек границ земельного участка, м
	X	Y		
1	2	3	4	5
779	545554.63	2202220.32	данные отсутствуют	0.5
780	545584.87	2202241.28	данные отсутствуют	0.5
781	545604.61	2202255.62	данные отсутствуют	0.5
782	545622.81	2202269.22	данные отсутствуют	0.5
783	545646.75	2202287.97	данные отсутствуют	0.5
784	545692.72	2202326.45	данные отсутствуют	0.5
785	545730.41	2202359.57	данные отсутствуют	0.5
786	545750.94	2202377.12	данные отсутствуют	0.5
787	545812.85	2202429.51	данные отсутствуют	0.5
788	545857.38	2202465.83	данные отсутствуют	0.5
789	545866.59	2202473.43	данные отсутствуют	0.5
790	545880.75	2202483.6	данные отсутствуют	0.5
791	545882.32	2202483.83	данные отсутствуют	0.5
792	545904.92	2202502.64	данные отсутствуют	0.5
793	545910.16	2202509.03	данные отсутствуют	0.5

полное наименование должности	подпись	инициалы, фамилия

М.П.

Выписка из Единого государственного реестра недвижимости об объекте недвижимости
Описание местоположения земельного участка

Земельный участок			
(вид объекта недвижимости)			
Лист № <u> </u> Раздела 3.2	Всего листов раздела 3.2 : <u> </u>	Всего разделов: <u>0</u>	Всего листов выписки: <u>271</u>
26.05.2023 № КУВИ-001/2023-122159858			
Кадастровый номер:		47:03:0000000:21657	

Сведения о характерных точках границы земельного участка				
Система координат: МСК 47 зона 2, МСК 47 зона 2, МСК 47 зона 2, МСК 47 зона 2				
Номер точки	Координаты		Описание закрепления на местности	Средняя квадратическая погрешность определения координат характерных точек границ земельного участка, м
	X	Y		
1	2	3	4	5
794	545911.22	2202509.97	данные отсутствуют	0.5
795	545914.9	2202512.93	данные отсутствуют	0.5
796	545934.41	2202527.9	данные отсутствуют	0.5
797	545961.35	2202546.72	данные отсутствуют	0.5
798	546043.07	2202600.55	данные отсутствуют	0.5
799	546059.96	2202611.77	данные отсутствуют	0.5
800	546057.35	2202612.3	данные отсутствуют	0.5
801	546041.75	2202602.9	данные отсутствуют	0.5
802	546035.15	2202610.65	данные отсутствуют	0.5
803	546031.65	2202615.05	данные отсутствуют	0.5
804	546026.54	2202616.01	данные отсутствуют	0.5
805	545949	2202564.93	данные отсутствуют	0.5
806	545921.41	2202545.65	данные отсутствуют	0.5
807	545918.14	2202543.15	данные отсутствуют	0.5
808	545911.36	2202539.37	данные отсутствуют	0.5

полное наименование должности	подпись	инициалы, фамилия

М.П.

Выписка из Единого государственного реестра недвижимости об объекте недвижимости
Описание местоположения земельного участка

Земельный участок			
(вид объекта недвижимости)			
Лист № <u> </u> Раздела 3.2	Всего листов раздела 3.2 : <u> </u>	Всего разделов: 0	Всего листов выписки: 271
26.05.2023 № КУВИ-001/2023-122159858			
Кадастровый номер:		47:03:0000000:21657	

Сведения о характерных точках границы земельного участка				
Система координат: МСК 47 зона 2, МСК 47 зона 2, МСК 47 зона 2, МСК 47 зона 2				
Номер точки	Координаты		Описание закрепления на местности	Средняя квадратическая погрешность определения координат характерных точек границ земельного участка, м
	X	Y		
1	2	3	4	5
809	545908.97	2202539.37	данные отсутствуют	0.5
810	545901.77	2202533.29	данные отсутствуют	0.5
811	545895.26	2202528.28	данные отсутствуют	0.5
812	545878.15	2202511.48	данные отсутствуют	0.5
813	545843.43	2202482.84	данные отсутствуют	0.5
814	545798.79	2202446.43	данные отсутствуют	0.5
815	545736.69	2202393.88	данные отсутствуют	0.5
816	545716	2202376.19	данные отсутствуют	0.5
817	545678.4	2202343.15	данные отсутствуют	0.5
818	545632.9	2202305.07	данные отсутствуют	0.5
819	545609.45	2202286.7	данные отсутствуют	0.5
820	545591.56	2202273.33	данные отсутствуют	0.5
821	545572.14	2202259.22	данные отсутствуют	0.5
822	545541.98	2202238.32	данные отсутствуют	0.5
823	545515.8	2202219.68	данные отсутствуют	0.5

полное наименование должности	подпись	инициалы, фамилия

М.П.

Выписка из Единого государственного реестра недвижимости об объекте недвижимости
Описание местоположения земельного участка

Земельный участок			
<small>(вид объекта недвижимости)</small>			
Лист № <u> </u> Раздела 3.2	Всего листов раздела 3.2 : <u> </u>	Всего разделов: <u>0</u>	Всего листов выписки: <u>271</u>
26.05.2023 № КУВИ-001/2023-122159858			
Кадастровый номер:		47:03:0000000:21657	

Сведения о характерных точках границы земельного участка				
Система координат: МСК 47 зона 2, МСК 47 зона 2, МСК 47 зона 2, МСК 47 зона 2				
Номер точки	Координаты		Описание закрепления на местности	Средняя квадратическая погрешность определения координат характерных точек границ земельного участка, м
	X	Y		
1	2	3	4	5
824	545485.93	2202197.99	данные отсутствуют	0.5
825	545455.34	2202176.04	данные отсутствуют	0.5
826	545422.47	2202152.23	данные отсутствуют	0.5
827	545392.92	2202130.77	данные отсутствуют	0.5
828	545368.16	2202112.81	данные отсутствуют	0.5
829	545342.97	2202094.47	данные отсутствуют	0.5
830	545316.05	2202074.76	данные отсутствуют	0.5
831	545291.42	2202056.91	данные отсутствуют	0.5
832	545259.25	2202033.5	данные отсутствуют	0.5
833	545218.18	2202002.67	данные отсутствуют	0.5
834	545217.25	2202001.96	данные отсутствуют	0.5
835	545216.28	2201994.08	данные отсутствуют	0.5
836	545168.81	2201964.83	данные отсутствуют	0.5
837	545168.05	2201964.37	данные отсутствуют	0.5
838	545126.13	2201931.51	данные отсутствуют	0.5

полное наименование должности	подпись	инициалы, фамилия

М.П.

Выписка из Единого государственного реестра недвижимости об объекте недвижимости
Описание местоположения земельного участка

Земельный участок			
<small>(вид объекта недвижимости)</small>			
Лист № <u> </u> Раздела 3.2	Всего листов раздела 3.2 : <u> </u>	Всего разделов: <u>0</u>	Всего листов выписки: <u>271</u>
26.05.2023 № КУВИ-001/2023-122159858			
Кадастровый номер:		47:03:0000000:21657	

Сведения о характерных точках границы земельного участка				
Система координат: МСК 47 зона 2, МСК 47 зона 2, МСК 47 зона 2, МСК 47 зона 2				
Номер точки	Координаты		Описание закрепления на местности	Средняя квадратическая погрешность определения координат характерных точек границ земельного участка, м
	X	Y		
1	2	3	4	5
839	545078.21	2201894.27	данные отсутствуют	0.5
840	545074.57	2201891.26	данные отсутствуют	0.5
841	545047.59	2201868.09	данные отсутствуют	0.5
842	545043.4	2201864.61	данные отсутствуют	0.5
843	545031.94	2201853.64	данные отсутствуют	0.5
844	545031.41	2201854.19	данные отсутствуют	0.5
845	545029.24	2201852.12	данные отсутствуют	0.5
846	545027.65	2201850.26	данные отсутствуют	0.5
847	545027.09	2201849	данные отсутствуют	0.5
848	545024.26	2201846.29	данные отсутствуют	0.5
849	545025.53	2201845.75	данные отсутствуют	0.5
850	545028.53	2201843.49	данные отсутствуют	0.5
851	545032.84	2201830.2	данные отсутствуют	0.5
761	545033.06	2201830.1	данные отсутствуют	0.5
852	546098.33	2202663.69	данные отсутствуют	0.5

полное наименование должности	подпись	инициалы, фамилия

М.П.

Выписка из Единого государственного реестра недвижимости об объекте недвижимости
Описание местоположения земельного участка

Земельный участок			
<small>(вид объекта недвижимости)</small>			
Лист № <u> </u> Раздела 3.2	Всего листов раздела 3.2 : <u> </u>	Всего разделов: <u>0</u>	Всего листов выписки: <u>271</u>
26.05.2023 № КУВИ-001/2023-122159858			
Кадастровый номер:		47:03:0000000:21657	

Сведения о характерных точках границы земельного участка				
Система координат: МСК 47 зона 2, МСК 47 зона 2, МСК 47 зона 2, МСК 47 зона 2				
Номер точки	Координаты		Описание закрепления на местности	Средняя квадратическая погрешность определения координат характерных точек границ земельного участка, м
	X	Y		
1	2	3	4	5
853	546099.9	2202663.4	данные отсутствуют	0.5
854	546111.9	2202672.15	данные отсутствуют	0.5
855	546119.6	2202665.3	данные отсутствуют	0.5
856	546127.4	2202658.3	данные отсутствуют	0.5
857	546129.38	2202657.94	данные отсутствуют	0.5
858	546187.43	2202696.61	данные отсутствуют	0.5
859	546299.22	2202771.05	данные отсутствуют	0.5
860	546365.95	2202815.27	данные отсутствуют	0.5
861	546413.79	2202845.83	данные отсутствуют	0.5
862	546451.4	2202868.84	данные отсутствуют	0.5
863	546468.33	2202878.45	данные отсутствуют	0.5
864	546487.55	2202888.37	данные отсутствуют	0.5
865	546512.07	2202899.96	данные отсутствуют	0.5
866	546543.48	2202913.94	данные отсутствуют	0.5
867	546576.09	2202927.39	данные отсутствуют	0.5

полное наименование должности	подпись	инициалы, фамилия

М.П.

Выписка из Единого государственного реестра недвижимости об объекте недвижимости
Описание местоположения земельного участка

Земельный участок			
(вид объекта недвижимости)			
Лист № <u> </u> Раздела 3.2	Всего листов раздела 3.2 : <u> </u>	Всего разделов: <u>0</u>	Всего листов выписки: <u>271</u>
26.05.2023 № КУВИ-001/2023-122159858			
Кадастровый номер:		47:03:0000000:21657	

Сведения о характерных точках границы земельного участка				
Система координат: МСК 47 зона 2, МСК 47 зона 2, МСК 47 зона 2, МСК 47 зона 2				
Номер точки	Координаты		Описание закрепления на местности	Средняя квадратическая погрешность определения координат характерных точек границ земельного участка, м
	X	Y		
1	2	3	4	5
868	546619.42	2202944.06	данные отсутствуют	0.5
869	546710.78	2202977.37	данные отсутствуют	0.5
870	546838.74	2203020.85	данные отсутствуют	0.5
871	546878.76	2203034.71	данные отсутствуют	0.5
872	546936.95	2203054.62	данные отсутствуют	0.5
873	546986.24	2203071.6	данные отсутствуют	0.5
874	547040.19	2203090.33	данные отсутствуют	0.5
875	547091.92	2203108.29	данные отсутствуют	0.5
876	547172.06	2203136.12	данные отсутствуют	0.5
877	547265.35	2203168.59	данные отсутствуют	0.5
878	547304.83	2203182.28	данные отсутствуют	0.5
879	547355.35	2203199.8	данные отсутствуют	0.5
880	547414.83	2203220.22	данные отсутствуют	0.5
881	547473.51	2203240.47	данные отсутствуют	0.5
882	547511.03	2203253.32	данные отсутствуют	0.5

полное наименование должности	подпись	инициалы, фамилия

М.П.

Выписка из Единого государственного реестра недвижимости об объекте недвижимости
Описание местоположения земельного участка

Земельный участок			
(вид объекта недвижимости)			
Лист № ___ Раздела 3.2	Всего листов раздела 3.2 : ___	Всего разделов: 0	Всего листов выписки: 271
26.05.2023 № КУВИ-001/2023-122159858			
Кадастровый номер:		47:03:0000000:21657	

Сведения о характерных точках границы земельного участка				
Система координат: МСК 47 зона 2, МСК 47 зона 2, МСК 47 зона 2, МСК 47 зона 2				
Номер точки	Координаты		Описание закрепления на местности	Средняя квадратическая погрешность определения координат характерных точек границ земельного участка, м
	X	Y		
1	2	3	4	5
883	547541.82	2203263.99	данные отсутствуют	0.5
884	547568.82	2203273.38	данные отсутствуют	0.5
885	547594.3	2203282.1	данные отсутствуют	0.5
886	547639.25	2203297.65	данные отсутствуют	0.5
887	547692.23	2203315.92	данные отсутствуют	0.5
888	547726.16	2203327.64	данные отсутствуют	0.5
889	547755.38	2203337.75	данные отсутствуют	0.5
890	547804.05	2203354.4	данные отсутствуют	0.5
891	547853.98	2203371.41	данные отсутствуют	0.5
892	547880.69	2203380.55	данные отсутствуют	0.5
893	547893.1	2203384.75	данные отсутствуют	0.5
894	547899.15	2203386.91	данные отсутствуют	0.5
895	547914.87	2203392.23	данные отсутствуют	0.5
896	547930.84	2203397.63	данные отсутствуют	0.5
897	547951.81	2203405.24	данные отсутствуют	0.5

полное наименование должности	подпись	инициалы, фамилия

М.П.

Выписка из Единого государственного реестра недвижимости об объекте недвижимости
Описание местоположения земельного участка

Земельный участок			
(вид объекта недвижимости)			
Лист № ___ Раздела 3.2	Всего листов раздела 3.2 : ___	Всего разделов: 0	Всего листов выписки: 271
26.05.2023 № КУВИ-001/2023-122159858			
Кадастровый номер:		47:03:0000000:21657	

Сведения о характерных точках границы земельного участка				
Система координат: МСК 47 зона 2, МСК 47 зона 2, МСК 47 зона 2, МСК 47 зона 2				
Номер точки	Координаты		Описание закрепления на местности	Средняя квадратическая погрешность определения координат характерных точек границ земельного участка, м
	X	Y		
1	2	3	4	5
898	547963.71	2203409.9	данные отсутствуют	0.5
899	547974.71	2203414.56	данные отсутствуют	0.5
900	547989.93	2203421.48	данные отсутствуют	0.5
901	548007.42	2203430.27	данные отсутствуют	0.5
902	548030.95	2203443.58	данные отсутствуют	0.5
903	548043.6	2203451.06	данные отсутствуют	0.5
904	548055.21	2203458.58	данные отсутствуют	0.5
905	548065.8	2203465.42	данные отсутствуют	0.5
906	548082.41	2203476.67	данные отсутствуют	0.5
907	548095.86	2203486.76	данные отсутствуют	0.5
908	548116.01	2203502.96	данные отсутствуют	0.5
909	548126.99	2203512.63	данные отсутствуют	0.5
910	548143.39	2203527.03	данные отсутствуют	0.5
911	548161.38	2203544.01	данные отсутствуют	0.5
912	548214.7	2203595.56	данные отсутствуют	0.5

полное наименование должности	подпись	инициалы, фамилия

М.П.

Выписка из Единого государственного реестра недвижимости об объекте недвижимости
Описание местоположения земельного участка

Земельный участок			
<small>(вид объекта недвижимости)</small>			
Лист № <u> </u> Раздела 3.2	Всего листов раздела 3.2 : <u> </u>	Всего разделов: <u>0</u>	Всего листов выписки: <u>271</u>
26.05.2023 № КУВИ-001/2023-122159858			
Кадастровый номер:		47:03:0000000:21657	

Сведения о характерных точках границы земельного участка				
Система координат: МСК 47 зона 2, МСК 47 зона 2, МСК 47 зона 2, МСК 47 зона 2				
Номер точки	Координаты		Описание закрепления на местности	Средняя квадратическая погрешность определения координат характерных точек границ земельного участка, м
	X	Y		
1	2	3	4	5
913	548229.53	2203610.1	данные отсутствуют	0.5
914	548230.53	2203609.39	данные отсутствуют	0.5
915	548235.3	2203612.98	данные отсутствуют	0.5
916	548243.25	2203621.19	данные отсутствуют	0.5
917	548252.84	2203631.1	данные отсутствуют	0.5
918	548258.03	2203636.64	данные отсутствуют	0.5
919	548269.9	2203648	данные отсутствуют	0.5
920	548279.22	2203657.16	данные отсутствуют	0.5
921	548285.91	2203661.77	данные отсутствуют	0.5
922	548291.17	2203667.2	данные отсутствуют	0.5
923	548294.99	2203672.56	данные отсутствуют	0.5
924	548305.42	2203684.39	данные отсутствуют	0.5
925	548329.45	2203707.67	данные отсутствуют	0.5
926	548355.34	2203732.47	данные отсутствуют	0.5
927	548361.45	2203736.63	данные отсутствуют	0.5

полное наименование должности	подпись	инициалы, фамилия

М.П.

Выписка из Единого государственного реестра недвижимости об объекте недвижимости
Описание местоположения земельного участка

Земельный участок			
(вид объекта недвижимости)			
Лист № <u> </u> Раздела 3.2	Всего листов раздела 3.2 : <u> </u>	Всего разделов: 0	Всего листов выписки: 271
26.05.2023 № КУВИ-001/2023-122159858			
Кадастровый номер:		47:03:0000000:21657	

Сведения о характерных точках границы земельного участка				
Система координат: МСК 47 зона 2, МСК 47 зона 2, МСК 47 зона 2, МСК 47 зона 2				
Номер точки	Координаты		Описание закрепления на местности	Средняя квадратическая погрешность определения координат характерных точек границ земельного участка, м
	X	Y		
1	2	3	4	5
928	548367.97	2203739.23	данные отсутствуют	0.5
929	548372.27	2203741.76	данные отсутствуют	0.5
930	548373.74	2203743.19	данные отсутствуют	0.5
931	548386.79	2203753.82	данные отсутствуют	0.5
932	548383.84	2203757.64	данные отсутствуют	0.5
933	548382.85	2203758.7	данные отсутствуют	0.5
934	548405.67	2203780.35	данные отсутствуют	0.5
935	548419.94	2203794.12	данные отсутствуют	0.5
936	548422.41	2203796.5	данные отсутствуют	0.5
937	548423.37	2203795.6	данные отсутствуют	0.5
938	548435.41	2203807.47	данные отсутствуют	0.5
939	548434.69	2203808.35	данные отсутствуют	0.5
940	548442	2203815.4	данные отсутствуют	0.5
941	548462.49	2203835.04	данные отсутствуют	0.5
942	548466.71	2203839.14	данные отсутствуют	0.5

полное наименование должности	подпись	инициалы, фамилия

М.П.

Выписка из Единого государственного реестра недвижимости об объекте недвижимости
Описание местоположения земельного участка

Земельный участок			
(вид объекта недвижимости)			
Лист № <u> </u> Раздела 3.2	Всего листов раздела 3.2 : <u> </u>	Всего разделов: 0	Всего листов выписки: 271
26.05.2023 № КУВИ-001/2023-122159858			
Кадастровый номер:		47:03:0000000:21657	

Сведения о характерных точках границы земельного участка				
Система координат: МСК 47 зона 2, МСК 47 зона 2, МСК 47 зона 2, МСК 47 зона 2				
Номер точки	Координаты		Описание закрепления на местности	Средняя квадратическая погрешность определения координат характерных точек границ земельного участка, м
	X	Y		
1	2	3	4	5
943	548468.1	2203837.81	данные отсутствуют	0.5
944	548471.44	2203841.29	данные отсутствуют	0.5
945	548470.18	2203842.51	данные отсутствуют	0.5
946	548477.84	2203849.95	данные отсутствуют	0.5
947	548493.79	2203865.61	данные отсутствуют	0.5
948	548498.32	2203860.65	данные отсутствуют	0.5
949	548508.97	2203870.37	данные отсутствуют	0.5
950	548504.08	2203875.73	данные отсутствуют	0.5
951	548516.26	2203887.72	данные отсутствуют	0.5
952	548531.36	2203902.75	данные отсутствуют	0.5
953	548541	2203912.23	данные отсутствуют	0.5
954	548557.33	2203928.55	данные отсутствуют	0.5
955	548573.15	2203945.57	данные отсутствуют	0.5
956	548587.08	2203961.26	данные отсутствуют	0.5
957	548598.19	2203974.66	данные отсутствуют	0.5

полное наименование должности	подпись	инициалы, фамилия

М.П.

Выписка из Единого государственного реестра недвижимости об объекте недвижимости
Описание местоположения земельного участка

Земельный участок			
(вид объекта недвижимости)			
Лист № <u> </u> Раздела 3.2	Всего листов раздела 3.2 : <u> </u>	Всего разделов: 0	Всего листов выписки: 271
26.05.2023 № КУВИ-001/2023-122159858			
Кадастровый номер:		47:03:0000000:21657	

Сведения о характерных точках границы земельного участка				
Система координат: МСК 47 зона 2, МСК 47 зона 2, МСК 47 зона 2, МСК 47 зона 2				
Номер точки	Координаты		Описание закрепления на местности	Средняя квадратическая погрешность определения координат характерных точек границ земельного участка, м
	X	Y		
1	2	3	4	5
958	548608.55	2203987.3	данные отсутствуют	0.5
959	548615.59	2203996.18	данные отсутствуют	0.5
960	548622.9	2204005.85	данные отсутствуют	0.5
961	548628.96	2204014.21	данные отсутствуют	0.5
962	548634.7	2204022.69	данные отсутствуют	0.5
963	548645.18	2204038.77	данные отсутствуют	0.5
964	548655.8	2204056.51	данные отсутствуют	0.5
965	548665.16	2204073.32	данные отсутствуют	0.5
966	548673.18	2204089.33	данные отсутствуют	0.5
967	548680.82	2204105.85	данные отсутствуют	0.5
968	548686.43	2204118.77	данные отсутствуют	0.5
969	548692.18	2204133.21	данные отсутствуют	0.5
970	548710.09	2204180.84	данные отсутствуют	0.5
971	548716.79	2204198.7	данные отсутствуют	0.5
972	548724.51	2204220.09	данные отсутствуют	0.5

полное наименование должности	подпись	инициалы, фамилия

М.П.

Выписка из Единого государственного реестра недвижимости об объекте недвижимости
Описание местоположения земельного участка

Земельный участок			
(вид объекта недвижимости)			
Лист № <u> </u> Раздела 3.2	Всего листов раздела 3.2 : <u> </u>	Всего разделов: 0	Всего листов выписки: 271
26.05.2023 № КУВИ-001/2023-122159858			
Кадастровый номер:		47:03:0000000:21657	

Сведения о характерных точках границы земельного участка				
Система координат: МСК 47 зона 2, МСК 47 зона 2, МСК 47 зона 2, МСК 47 зона 2				
Номер точки	Координаты		Описание закрепления на местности	Средняя квадратическая погрешность определения координат характерных точек границ земельного участка, м
	X	Y		
1	2	3	4	5
973	548734.74	2204247.14	данные отсутствуют	0.5
974	548742.85	2204268.53	данные отсутствуют	0.5
975	548750.26	2204286.84	данные отсутствуют	0.5
976	548756.51	2204301.49	данные отсутствуют	0.5
977	548762.92	2204315.26	данные отсутствуют	0.5
978	548771.95	2204333.08	данные отсутствуют	0.5
979	548778.22	2204344.86	данные отсутствуют	0.5
980	548785.23	2204357.27	данные отсутствуют	0.5
981	548793.77	2204371.34	данные отсутствуют	0.5
982	548799.83	2204381.17	данные отсутствуют	0.5
983	548805.24	2204389.48	данные отсутствуют	0.5
984	548807.75	2204393.18	данные отсутствуют	0.5
985	548813.83	2204401.68	данные отсутствуют	0.5
986	548817.32	2204406.13	данные отсутствуют	0.5
987	548826.31	2204417.05	данные отсутствуют	0.5

полное наименование должности	подпись	инициалы, фамилия

М.П.

Выписка из Единого государственного реестра недвижимости об объекте недвижимости
Описание местоположения земельного участка

Земельный участок			
(вид объекта недвижимости)			
Лист № <u> </u> Раздела 3.2	Всего листов раздела 3.2 : <u> </u>	Всего разделов: 0	Всего листов выписки: 271
26.05.2023 № КУВИ-001/2023-122159858			
Кадастровый номер:		47:03:0000000:21657	

Сведения о характерных точках границы земельного участка				
Система координат: МСК 47 зона 2, МСК 47 зона 2, МСК 47 зона 2, МСК 47 зона 2				
Номер точки	Координаты		Описание закрепления на местности	Средняя квадратическая погрешность определения координат характерных точек границ земельного участка, м
	X	Y		
1	2	3	4	5
988	548830.26	2204421.39	данные отсутствуют	0.5
989	548839.21	2204430.87	данные отсутствуют	0.5
990	548844.16	2204435.73	данные отсутствуют	0.5
991	548844.7	2204436.47	данные отсутствуют	0.5
992	548847.22	2204438.75	данные отсутствуют	0.5
993	548849.9	2204441.39	данные отсутствуют	0.5
994	548859.57	2204449.96	данные отсутствуют	0.5
995	548860.05	2204450.36	данные отсутствуют	0.5
996	548875.4	2204464.25	данные отсутствуют	0.5
997	548913.5	2204490.78	данные отсутствуют	0.5
998	548986.7	2204535.75	данные отсутствуют	0.5
999	549061.2	2204580.41	данные отсутствуют	0.5
1000	549074.25	2204586.44	данные отсутствуют	0.5
1001	549131.63	2204621.9	данные отсутствуют	0.5
1002	549171.16	2204646.31	данные отсутствуют	0.5

полное наименование должности	подпись	инициалы, фамилия

М.П.

Выписка из Единого государственного реестра недвижимости об объекте недвижимости
Описание местоположения земельного участка

Земельный участок			
(вид объекта недвижимости)			
Лист № ___ Раздела 3.2	Всего листов раздела 3.2 : ___	Всего разделов: 0	Всего листов выписки: 271
26.05.2023 № КУВИ-001/2023-122159858			
Кадастровый номер:		47:03:0000000:21657	

Сведения о характерных точках границы земельного участка				
Система координат: МСК 47 зона 2, МСК 47 зона 2, МСК 47 зона 2, МСК 47 зона 2				
Номер точки	Координаты		Описание закрепления на местности	Средняя квадратическая погрешность определения координат характерных точек границ земельного участка, м
	X	Y		
1	2	3	4	5
1003	549208.3	2204669.43	данные отсутствуют	0.5
1004	549227.61	2204681.28	данные отсутствуют	0.5
1005	549244.94	2204692.36	данные отсутствуют	0.5
1006	549272.4	2204710.08	данные отсутствуют	0.5
1007	549295.16	2204725.01	данные отсутствуют	0.5
1008	549341.58	2204757.99	данные отсутствуют	0.5
1009	549384.06	2204788.63	данные отсутствуют	0.5
1010	549419.01	2204813.74	данные отсутствуют	0.5
1011	549452.29	2204837.95	данные отсутствуют	0.5
1012	549495.53	2204868.9	данные отсутствуют	0.5
1013	549498.96	2204871.32	данные отсутствуют	0.5
1014	549500.6	2204869.34	данные отсутствуют	0.5
1015	549504.21	2204872.54	данные отсутствуют	0.5
1016	549502.92	2204874.11	данные отсутствуют	0.5
1017	549523.42	2204888.52	данные отсутствуют	0.5

полное наименование должности	подпись	инициалы, фамилия

М.П.

Выписка из Единого государственного реестра недвижимости об объекте недвижимости
Описание местоположения земельного участка

Земельный участок			
<small>(вид объекта недвижимости)</small>			
Лист № <u> </u> Раздела 3.2	Всего листов раздела 3.2 : <u> </u>	Всего разделов: <u>0</u>	Всего листов выписки: <u>271</u>
26.05.2023 № КУВИ-001/2023-122159858			
Кадастровый номер:		47:03:0000000:21657	

Сведения о характерных точках границы земельного участка				
Система координат: МСК 47 зона 2, МСК 47 зона 2, МСК 47 зона 2, МСК 47 зона 2				
Номер точки	Координаты		Описание закрепления на местности	Средняя квадратическая погрешность определения координат характерных точек границ земельного участка, м
	X	Y		
1	2	3	4	5
1018	549557.14	2204913.1	данные отсутствуют	0.5
1019	549582.09	2204931.3	данные отсутствуют	0.5
1020	549631.92	2204967.63	данные отсутствуют	0.5
1021	549686.31	2205006.78	данные отсутствуют	0.5
1022	549722.01	2205032.47	данные отсутствуют	0.5
1023	549762.13	2205060.89	данные отсутствуют	0.5
1024	549877.21	2205144.25	данные отсутствуют	0.5
1025	549924.52	2205178.51	данные отсутствуют	0.5
1026	550007.5	2205238.04	данные отсутствуют	0.5
1027	550087.73	2205295.57	данные отсутствуют	0.5
1028	550140.64	2205333.82	данные отсутствуют	0.5
1029	550216.32	2205388.09	данные отсутствуют	0.5
1030	550257.35	2205417.4	данные отсутствуют	0.5
1031	550285.83	2205438.06	данные отсутствуют	0.5
1032	550313.69	2205458.04	данные отсутствуют	0.5

полное наименование должности	подпись	инициалы, фамилия

М.П.

Выписка из Единого государственного реестра недвижимости об объекте недвижимости
Описание местоположения земельного участка

Земельный участок			
(вид объекта недвижимости)			
Лист № <u> </u> Раздела 3.2	Всего листов раздела 3.2 : <u> </u>	Всего разделов: <u>0</u>	Всего листов выписки: <u>271</u>
26.05.2023 № КУВИ-001/2023-122159858			
Кадастровый номер:		47:03:0000000:21657	

Сведения о характерных точках границы земельного участка				
Система координат: МСК 47 зона 2, МСК 47 зона 2, МСК 47 зона 2, МСК 47 зона 2				
Номер точки	Координаты		Описание закрепления на местности	Средняя квадратическая погрешность определения координат характерных точек границ земельного участка, м
	X	Y		
1	2	3	4	5
1033	550325.65	2205466.62	данные отсутствуют	0.5
1034	550376.84	2205503.33	данные отсутствуют	0.5
1035	550419.47	2205534.34	данные отсутствуют	0.5
1036	550419.84	2205533.8	данные отсутствуют	0.5
1037	550544.84	2205622.95	данные отсутствуют	0.5
1038	550543.85	2205623.9	данные отсутствуют	0.5
1039	550547.67	2205626.66	данные отсутствуют	0.5
1040	550640.86	2205693.89	данные отсутствуют	0.5
1041	550689.14	2205728.59	данные отсутствуют	0.5
1042	550773.84	2205789.55	данные отсутствуют	0.5
1043	550856.67	2205849.19	данные отсутствуют	0.5
1044	550949.56	2205916.13	данные отсутствуют	0.5
1045	550961.88	2205925	данные отсутствуют	0.5
1046	551050.03	2205988.47	данные отсутствуют	0.5
1047	551174.31	2206078.09	данные отсутствуют	0.5

полное наименование должности	подпись	инициалы, фамилия

М.П.

Выписка из Единого государственного реестра недвижимости об объекте недвижимости
Описание местоположения земельного участка

Земельный участок			
<small>(вид объекта недвижимости)</small>			
Лист № <u> </u> Раздела 3.2	Всего листов раздела 3.2 : <u> </u>	Всего разделов: <u>0</u>	Всего листов выписки: <u>271</u>
26.05.2023 № КУВИ-001/2023-122159858			
Кадастровый номер:		47:03:0000000:21657	

Сведения о характерных точках границы земельного участка				
Система координат: МСК 47 зона 2, МСК 47 зона 2, МСК 47 зона 2, МСК 47 зона 2				
Номер точки	Координаты		Описание закрепления на местности	Средняя квадратическая погрешность определения координат характерных точек границ земельного участка, м
	X	Y		
1	2	3	4	5
1048	551263.56	2206142.31	данные отсутствуют	0.5
1049	551263.71	2206142.14	данные отсутствуют	0.5
1050	551265.41	2206143.64	данные отсутствуют	0.5
1051	551342.96	2206199.45	данные отсутствуют	0.5
1052	551434.46	2206264.96	данные отсутствуют	0.5
1053	551511.06	2206319.79	данные отсутствуют	0.5
1054	551557.7	2206352.89	данные отсутствуют	0.5
1055	551634.79	2206401.95	данные отсутствуют	0.5
1056	551673.14	2206424.73	данные отсутствуют	0.5
1057	551778.9	2206485.98	данные отсутствуют	0.5
1058	551837.02	2206519.81	данные отсутствуют	0.5
1059	551861.73	2206534.22	данные отсутствуют	0.5
1060	551860.7	2206534.64	данные отсутствуют	0.5
1061	552038	2206640.03	данные отсутствуют	0.5
1062	552152.66	2206707.19	данные отсутствуют	0.5

полное наименование должности	подпись	инициалы, фамилия

М.П.

Выписка из Единого государственного реестра недвижимости об объекте недвижимости
Описание местоположения земельного участка

Земельный участок			
<small>(вид объекта недвижимости)</small>			
Лист № <u> </u> Раздела 3.2	Всего листов раздела 3.2 : <u> </u>	Всего разделов: <u>0</u>	Всего листов выписки: <u>271</u>
26.05.2023 № КУВИ-001/2023-122159858			
Кадастровый номер:		47:03:0000000:21657	

Сведения о характерных точках границы земельного участка				
Система координат: МСК 47 зона 2, МСК 47 зона 2, МСК 47 зона 2, МСК 47 зона 2				
Номер точки	Координаты		Описание закрепления на местности	Средняя квадратическая погрешность определения координат характерных точек границ земельного участка, м
	X	Y		
1	2	3	4	5
1063	552199.5	2206734.62	данные отсутствуют	0.5
1064	552228.93	2206752.62	данные отсутствуют	0.5
1065	552254.47	2206769.18	данные отсутствуют	0.5
1066	552275.44	2206783.71	данные отсутствуют	0.5
1067	552283.21	2206789.27	данные отсутствуют	0.5
1068	552287.58	2206792.3	данные отсутствуют	0.5
1069	552294.59	2206797.46	данные отсутствуют	0.5
1070	552298.6	2206800.43	данные отсутствуют	0.5
1071	552315.97	2206813.23	данные отсутствуют	0.5
1072	552316.74	2206813.81	данные отсутствуют	0.5
1073	552336.9	2206829.52	данные отсутствуют	0.5
1074	552358.9	2206846.9	данные отсутствуют	0.5
1075	552372.8	2206858.31	данные отсутствуют	0.5
1076	552394.8	2206878.04	данные отсутствуют	0.5
1077	552410.7	2206894.36	данные отсутствуют	0.5

полное наименование должности	подпись	инициалы, фамилия

М.П.

Выписка из Единого государственного реестра недвижимости об объекте недвижимости
Описание местоположения земельного участка

Земельный участок			
<small>(вид объекта недвижимости)</small>			
Лист № <u> </u> Раздела 3.2	Всего листов раздела 3.2 : <u> </u>	Всего разделов: <u>0</u>	Всего листов выписки: <u>271</u>
26.05.2023 № КУВИ-001/2023-122159858			
Кадастровый номер:		47:03:0000000:21657	

Сведения о характерных точках границы земельного участка				
Система координат: МСК 47 зона 2, МСК 47 зона 2, МСК 47 зона 2, МСК 47 зона 2				
Номер точки	Координаты		Описание закрепления на местности	Средняя квадратическая погрешность определения координат характерных точек границ земельного участка, м
	X	Y		
1	2	3	4	5
1078	552428.2	2206910.67	данные отсутствуют	0.5
1079	552442.7	2206922.88	данные отсутствуют	0.5
1080	552505.42	2206987.89	данные отсутствуют	0.5
1081	552506.87	2206989.58	данные отсутствуют	0.5
1082	552529.7	2207019.94	данные отсутствуют	0.5
1083	552549.59	2207048.98	данные отсутствуют	0.5
1084	552552.3	2207049.2	данные отсутствуют	0.5
1085	552554.79	2207052.78	данные отсутствуют	0.5
1086	552564.74	2207068.49	данные отсутствуют	0.5
1087	552574.04	2207084.19	данные отсутствуют	0.5
1088	552580.59	2207096.63	данные отсутствуют	0.5
1089	552585.35	2207106.66	данные отсутствуют	0.5
1090	552591.81	2207121.63	данные отсутствуют	0.5
1091	552597.5	2207135.8	данные отсутствуют	0.5
1092	552605.87	2207159.11	данные отсутствуют	0.5

полное наименование должности	подпись	инициалы, фамилия

М.П.

Выписка из Единого государственного реестра недвижимости об объекте недвижимости
Описание местоположения земельного участка

Земельный участок			
(вид объекта недвижимости)			
Лист № ___ Раздела 3.2	Всего листов раздела 3.2 : ___	Всего разделов: 0	Всего листов выписки: 271
26.05.2023 № КУВИ-001/2023-122159858			
Кадастровый номер:		47:03:0000000:21657	

Сведения о характерных точках границы земельного участка				
Система координат: МСК 47 зона 2, МСК 47 зона 2, МСК 47 зона 2, МСК 47 зона 2				
Номер точки	Координаты		Описание закрепления на местности	Средняя квадратическая погрешность определения координат характерных точек границ земельного участка, м
	X	Y		
1	2	3	4	5
1093	552610.63	2207173.57	данные отсутствуют	0.5
1094	552615.87	2207190.71	данные отсутствуют	0.5
1095	552621.29	2207210.53	данные отсутствуют	0.5
1096	552629.06	2207242.5	данные отсутствуют	0.5
1097	552633.71	2207260.9	данные отсутствуют	0.5
1098	552631.7	2207262.87	данные отсутствуют	0.5
1099	552641.7	2207291.39	данные отсутствуют	0.5
1100	552645.14	2207300.64	данные отсутствуют	0.5
1101	552653.27	2207322.96	данные отсутствуют	0.5
1102	552656.99	2207332.47	данные отсутствуют	0.5
1103	552668.6	2207363.64	данные отсутствуют	0.5
1104	552687.4	2207406.02	данные отсутствуют	0.5
1105	552719.1	2207456.23	данные отсутствуют	0.5
1106	552736.54	2207479.51	данные отсутствуют	0.5
1107	552765.2	2207517.93	данные отсутствуют	0.5

полное наименование должности	подпись	инициалы, фамилия

М.П.

Выписка из Единого государственного реестра недвижимости об объекте недвижимости
Описание местоположения земельного участка

Земельный участок			
(вид объекта недвижимости)			
Лист № <u> </u> Раздела 3.2	Всего листов раздела 3.2 : <u> </u>	Всего разделов: 0	Всего листов выписки: 271
26.05.2023 № КУВИ-001/2023-122159858			
Кадастровый номер:		47:03:0000000:21657	

Сведения о характерных точках границы земельного участка				
Система координат: МСК 47 зона 2, МСК 47 зона 2, МСК 47 зона 2, МСК 47 зона 2				
Номер точки	Координаты		Описание закрепления на местности	Средняя квадратическая погрешность определения координат характерных точек границ земельного участка, м
	X	Y		
1	2	3	4	5
1108	552823.5	2207602.32	данные отсутствуют	0.5
1109	552914.2	2207740.48	данные отсутствуют	0.5
1110	552917.5	2207738.06	данные отсутствуют	0.5
1111	552919.92	2207741.52	данные отсутствуют	0.5
1112	552930.56	2207756.64	данные отсутствуют	0.5
1113	552947.08	2207779.79	данные отсутствуют	0.5
1114	552972.46	2207813.96	данные отсутствуют	0.5
1115	552983.25	2207827.82	данные отсутствуют	0.5
1116	552989.73	2207835.51	данные отсутствуют	0.5
1117	553000.04	2207846.95	данные отсутствуют	0.5
1118	553005.44	2207852.74	данные отсутствуют	0.5
1119	553013.79	2207860.94	данные отсутствуют	0.5
1120	553025.33	2207871.93	данные отсутствуют	0.5
1121	553038.74	2207883.91	данные отсутствуют	0.5
1122	553051.46	2207894.76	данные отсутствуют	0.5

полное наименование должности	подпись	инициалы, фамилия

М.П.

Выписка из Единого государственного реестра недвижимости об объекте недвижимости
Описание местоположения земельного участка

Земельный участок			
<small>(вид объекта недвижимости)</small>			
Лист № <u> </u> Раздела 3.2	Всего листов раздела 3.2 : <u> </u>	Всего разделов: <u>0</u>	Всего листов выписки: <u>271</u>
26.05.2023 № КУВИ-001/2023-122159858			
Кадастровый номер:		47:03:0000000:21657	

Сведения о характерных точках границы земельного участка				
Система координат: МСК 47 зона 2, МСК 47 зона 2, МСК 47 зона 2, МСК 47 зона 2				
Номер точки	Координаты		Описание закрепления на местности	Средняя квадратическая погрешность определения координат характерных точек границ земельного участка, м
	X	Y		
1	2	3	4	5
1123	553062.82	2207904.1	данные отсутствуют	0.5
1124	553083.67	2207920.31	данные отсутствуют	0.5
1125	553098.74	2207931.46	данные отсутствуют	0.5
1126	553112.66	2207941.55	данные отсутствуют	0.5
1127	553124.03	2207949.71	данные отсутствуют	0.5
1128	553142.94	2207962.93	данные отсутствуют	0.5
1129	553161.88	2207975.75	данные отсутствуют	0.5
1130	553174	2207983.95	данные отсутствуют	0.5
1131	553223.29	2208013.39	данные отсутствуют	0.5
1132	553234.9	2208019.45	данные отсутствуют	0.5
1133	553243.06	2208023.4	данные отсутствуют	0.5
1134	553246.02	2208024.89	данные отсутствуют	0.5
1135	553250.7	2208026.77	данные отсутствуют	0.5
1136	553261.24	2208031.01	данные отсутствуют	0.5
1137	553267.69	2208033.53	данные отсутствуют	0.5

полное наименование должности	подпись	инициалы, фамилия

М.П.

Выписка из Единого государственного реестра недвижимости об объекте недвижимости
Описание местоположения земельного участка

Земельный участок			
<small>(вид объекта недвижимости)</small>			
Лист № <u> </u> Раздела 3.2	Всего листов раздела 3.2 : <u> </u>	Всего разделов: <u>0</u>	Всего листов выписки: <u>271</u>
26.05.2023 № КУВИ-001/2023-122159858			
Кадастровый номер:		47:03:0000000:21657	

Сведения о характерных точках границы земельного участка				
Система координат: МСК 47 зона 2, МСК 47 зона 2, МСК 47 зона 2, МСК 47 зона 2				
Номер точки	Координаты		Описание закрепления на местности	Средняя квадратическая погрешность определения координат характерных точек границ земельного участка, м
	X	Y		
1	2	3	4	5
1138	553280.96	2208038.03	данные отсутствуют	0.5
1139	553295.01	2208042.35	данные отсутствуют	0.5
1140	553308.15	2208046.14	данные отсутствуют	0.5
1141	553352.8	2208057.88	данные отсутствуют	0.5
1142	553366.2	2208061.58	данные отсутствуют	0.5
1143	553383.01	2208065.87	данные отсутствуют	0.5
1144	553408.87	2208072.48	данные отсутствуют	0.5
1145	553420.06	2208075.18	данные отсутствуют	0.5
1146	553439.17	2208079.17	данные отсутствуют	0.5
1147	553454.59	2208081.78	данные отсутствуют	0.5
1148	553472.1	2208084.19	данные отсутствуют	0.5
1149	553483.62	2208085.47	данные отсутствуют	0.5
1150	553508.57	2208087.46	данные отсутствуют	0.5
1151	553518.99	2208088.09	данные отсутствуют	0.5
1152	553530.48	2208088.56	данные отсутствуют	0.5

полное наименование должности	подпись	инициалы, фамилия

М.П.

Выписка из Единого государственного реестра недвижимости об объекте недвижимости
Описание местоположения земельного участка

Земельный участок			
(вид объекта недвижимости)			
Лист № <u> </u> Раздела 3.2	Всего листов раздела 3.2 : <u> </u>	Всего разделов: 0	Всего листов выписки: 271
26.05.2023 № КУВИ-001/2023-122159858			
Кадастровый номер:		47:03:0000000:21657	

Сведения о характерных точках границы земельного участка				
Система координат: МСК 47 зона 2, МСК 47 зона 2, МСК 47 зона 2, МСК 47 зона 2				
Номер точки	Координаты		Описание закрепления на местности	Средняя квадратическая погрешность определения координат характерных точек границ земельного участка, м
	X	Y		
1	2	3	4	5
1153	553545.18	2208089.05	данные отсутствуют	0.5
1154	553573.59	2208089.46	данные отсутствуют	0.5
1155	553613.19	2208090.15	данные отсутствуют	0.5
1156	553627.37	2208090.63	данные отсутствуют	0.5
1157	553638.25	2208091.27	данные отсутствуют	0.5
1158	553660.96	2208093.44	данные отсутствуют	0.5
1159	553677.3	2208095.49	данные отсутствуют	0.5
1160	553695.38	2208098.4	данные отсутствуют	0.5
1161	553715.75	2208102.26	данные отсутствуют	0.5
1162	553748.57	2208110.16	данные отсутствуют	0.5
1163	553769.43	2208116.25	данные отсутствуют	0.5
1164	553778.46	2208119.27	данные отсутствуют	0.5
1165	553790.09	2208123.37	данные отсутствуют	0.5
1166	553807.16	2208129.91	данные отсутствуют	0.5
1167	553821.18	2208135.83	данные отсутствуют	0.5

полное наименование должности	подпись	инициалы, фамилия

М.П.

Выписка из Единого государственного реестра недвижимости об объекте недвижимости
Описание местоположения земельного участка

Земельный участок			
<small>(вид объекта недвижимости)</small>			
Лист № <u> </u> Раздела 3.2	Всего листов раздела 3.2 : <u> </u>	Всего разделов: <u>0</u>	Всего листов выписки: <u>271</u>
26.05.2023 № КУВИ-001/2023-122159858			
Кадастровый номер:		47:03:0000000:21657	

Сведения о характерных точках границы земельного участка				
Система координат: МСК 47 зона 2, МСК 47 зона 2, МСК 47 зона 2, МСК 47 зона 2				
Номер точки	Координаты		Описание закрепления на местности	Средняя квадратическая погрешность определения координат характерных точек границ земельного участка, м
	X	Y		
1	2	3	4	5
1168	553839.29	2208144.5	данные отсутствуют	0.5
1169	553853.14	2208151.89	данные отсутствуют	0.5
1170	553874.29	2208164.08	данные отсутствуют	0.5
1171	553918.91	2208191.32	данные отсутствуют	0.5
1172	553939.77	2208204.28	данные отсутствуют	0.5
1173	553990.56	2208236.08	данные отсутствуют	0.5
1174	554012.64	2208249.83	данные отсутствуют	0.5
1175	554045.91	2208270.44	данные отсутствуют	0.5
1176	554055.28	2208276.34	данные отсутствуют	0.5
1177	554079.49	2208290.68	данные отсутствуют	0.5
1178	554143.14	2208328.73	данные отсутствуют	0.5
1179	554198.79	2208364.68	данные отсутствуют	0.5
1180	554243.39	2208392.42	данные отсутствуют	0.5
1181	554277.53	2208415.2	данные отсутствуют	0.5
1182	554300.7	2208429.82	данные отсутствуют	0.5

полное наименование должности	подпись	инициалы, фамилия

М.П.

Выписка из Единого государственного реестра недвижимости об объекте недвижимости
Описание местоположения земельного участка

Земельный участок			
(вид объекта недвижимости)			
Лист № <u> </u> Раздела 3.2	Всего листов раздела 3.2 : <u> </u>	Всего разделов: <u>0</u>	Всего листов выписки: <u>271</u>
26.05.2023 № КУВИ-001/2023-122159858			
Кадастровый номер:		47:03:0000000:21657	

Сведения о характерных точках границы земельного участка				
Система координат: МСК 47 зона 2, МСК 47 зона 2, МСК 47 зона 2, МСК 47 зона 2				
Номер точки	Координаты		Описание закрепления на местности	Средняя квадратическая погрешность определения координат характерных точек границ земельного участка, м
	X	Y		
1	2	3	4	5
1183	554326.04	2208445.84	данные отсутствуют	0.5
1184	554341.24	2208457.75	данные отсутствуют	0.5
1185	554378.07	2208482.06	данные отсутствуют	0.5
1186	554430.87	2208515.36	данные отсутствуют	0.5
1187	554441.68	2208519.55	данные отсутствуют	0.5
1188	554450.23	2208528.6	данные отсутствуют	0.5
1189	554453.58	2208532.81	данные отсутствуют	0.5
1190	554459.16	2208537.99	данные отсутствуют	0.5
1191	554463.33	2208542.61	данные отсутствуют	0.5
1192	554467.17	2208548.91	данные отсутствуют	0.5
1193	554468.14	2208552.57	данные отсутствуют	0.5
1194	554467.53	2208552.56	данные отсутствуют	0.5
1195	554442.01	2208552.08	данные отсутствуют	0.5
1196	554439.79	2208550.02	данные отсутствуют	0.5
1197	554435.76	2208547.25	данные отсутствуют	0.5

полное наименование должности	подпись	инициалы, фамилия

М.П.

Выписка из Единого государственного реестра недвижимости об объекте недвижимости
Описание местоположения земельного участка

Земельный участок			
<small>(вид объекта недвижимости)</small>			
Лист № <u> </u> Раздела 3.2	Всего листов раздела 3.2 : <u> </u>	Всего разделов: <u>0</u>	Всего листов выписки: <u>271</u>
26.05.2023 № КУВИ-001/2023-122159858			
Кадастровый номер:		47:03:0000000:21657	

Сведения о характерных точках границы земельного участка				
Система координат: МСК 47 зона 2, МСК 47 зона 2, МСК 47 зона 2, МСК 47 зона 2				
Номер точки	Координаты		Описание закрепления на местности	Средняя квадратическая погрешность определения координат характерных точек границ земельного участка, м
	X	Y		
1	2	3	4	5
1198	554434.48	2208548.34	данные отсутствуют	0.5
1199	554429.72	2208543.08	данные отсутствуют	0.5
1200	554393.04	2208518.69	данные отсутствуют	0.5
1201	554388.54	2208517.53	данные отсутствуют	0.5
1202	554382.22	2208517.3	данные отсутствуют	0.5
1203	554375.75	2208512.51	данные отсутствуют	0.5
1204	554370.19	2208508.48	данные отсутствуют	0.5
1205	554369.3	2208504.63	данные отсутствуют	0.5
1206	554364.95	2208500.64	данные отсутствуют	0.5
1207	554354.4	2208492.97	данные отсутствуют	0.5
1208	554315.32	2208466.89	данные отсутствуют	0.5
1209	554261.69	2208431.84	данные отсутствуют	0.5
1210	554212.56	2208401.02	данные отсутствуют	0.5
1211	554160.02	2208368.11	данные отсутствуют	0.5
1212	554119.57	2208342.69	данные отсутствуют	0.5

полное наименование должности	подпись	инициалы, фамилия

М.П.

Выписка из Единого государственного реестра недвижимости об объекте недвижимости
Описание местоположения земельного участка

Земельный участок			
<small>(вид объекта недвижимости)</small>			
Лист № <u> </u> Раздела 3.2	Всего листов раздела 3.2 : <u> </u>	Всего разделов: <u>0</u>	Всего листов выписки: <u>271</u>
26.05.2023 № КУВИ-001/2023-122159858			
Кадастровый номер:		47:03:0000000:21657	

Сведения о характерных точках границы земельного участка				
Система координат: МСК 47 зона 2, МСК 47 зона 2, МСК 47 зона 2, МСК 47 зона 2				
Номер точки	Координаты		Описание закрепления на местности	Средняя квадратическая погрешность определения координат характерных точек границ земельного участка, м
	X	Y		
1	2	3	4	5
1213	554086.51	2208321.95	данные отсутствуют	0.5
1214	554063.95	2208307.82	данные отсутствуют	0.5
1215	554034.25	2208289.09	данные отсутствуют	0.5
1216	554001.04	2208268.51	данные отсутствуют	0.5
1217	553978.91	2208254.74	данные отсутствуют	0.5
1218	553928.13	2208222.95	данные отсутствуют	0.5
1219	553907.37	2208210.06	данные отсутствуют	0.5
1220	553863.07	2208183	данные отсутствуют	0.5
1221	553842.47	2208171.14	данные отсутствуют	0.5
1222	553829.35	2208164.14	данные отсутствуют	0.5
1223	553812.15	2208155.89	данные отсутствуют	0.5
1224	553798.94	2208150.32	данные отсутствуют	0.5
1225	553782.49	2208144.02	данные отсутствуют	0.5
1226	553771.3	2208140.07	данные отсутствуют	0.5
1227	553762.85	2208137.24	данные отсутствуют	0.5

полное наименование должности	подпись	инициалы, фамилия

М.П.

Выписка из Единого государственного реестра недвижимости об объекте недвижимости
Описание местоположения земельного участка

Земельный участок			
(вид объекта недвижимости)			
Лист № <u> </u> Раздела 3.2	Всего листов раздела 3.2 : <u> </u>	Всего разделов: <u>0</u>	Всего листов выписки: <u>271</u>
26.05.2023 № КУВИ-001/2023-122159858			
Кадастровый номер:		47:03:0000000:21657	

Сведения о характерных точках границы земельного участка				
Система координат: МСК 47 зона 2, МСК 47 зона 2, МСК 47 зона 2, МСК 47 зона 2				
Номер точки	Координаты		Описание закрепления на местности	Средняя квадратическая погрешность определения координат характерных точек границ земельного участка, м
	X	Y		
1	2	3	4	5
1228	553742.91	2208131.42	данные отсутствуют	0.5
1229	553711.12	2208123.78	данные отсутствуют	0.5
1230	553691.59	2208120.07	данные отсутствуют	0.5
1231	553674.18	2208117.27	данные отсутствуют	0.5
1232	553658.54	2208115.31	данные отсутствуют	0.5
1233	553636.55	2208113.21	данные отсутствуют	0.5
1234	553626.35	2208112.6	данные отсутствуют	0.5
1235	553612.62	2208112.14	данные отсутствуют	0.5
1236	553573.23	2208111.46	данные отсутствуют	0.5
1237	553544.65	2208111.04	данные отсутствуют	0.5
1238	553529.66	2208110.54	данные отсутствуют	0.5
1239	553517.88	2208110.06	данные отсутствуют	0.5
1240	553507.03	2208109.4	данные отсутствуют	0.5
1241	553481.54	2208107.37	данные отсутствуют	0.5
1242	553469.39	2208106.03	данные отсутствуют	0.5

полное наименование должности	подпись	инициалы, фамилия

М.П.

Выписка из Единого государственного реестра недвижимости об объекте недвижимости
Описание местоположения земельного участка

Земельный участок			
<small>(вид объекта недвижимости)</small>			
Лист № <u> </u> Раздела 3.2	Всего листов раздела 3.2 : <u> </u>	Всего разделов: <u>0</u>	Всего листов выписки: <u>271</u>
26.05.2023 № КУВИ-001/2023-122159858			
Кадастровый номер:		47:03:0000000:21657	

Сведения о характерных точках границы земельного участка				
Система координат: МСК 47 зона 2, МСК 47 зона 2, МСК 47 зона 2, МСК 47 зона 2				
Номер точки	Координаты		Описание закрепления на местности	Средняя квадратическая погрешность определения координат характерных точек границ земельного участка, м
	X	Y		
1	2	3	4	5
1243	553451.25	2208103.53	данные отсутствуют	0.5
1244	553435.08	2208100.79	данные отсутствуют	0.5
1245	553415.23	2208096.65	данные отсутствуют	0.5
1246	553403.57	2208093.83	данные отсутствуют	0.5
1247	553377.57	2208087.19	данные отсутствуют	0.5
1248	553360.56	2208082.84	данные отсутствуют	0.5
1249	553347.08	2208079.12	данные отсутствуют	0.5
1250	553337.82	2208076.69	данные отсутствуют	0.5
1251	553319.3	2208072.69	данные отсутствуют	0.5
1252	553300.7	2208068.67	данные отсутствуют	0.5
1253	553270.6	2208062.56	данные отсутствуют	0.5
1254	553261.39	2208055.81	данные отсутствуют	0.5
1255	553250.46	2208050.39	данные отсутствуют	0.5
1256	553242.49	2208047.19	данные отсутствуют	0.5
1257	553236.94	2208044.95	данные отсутствуют	0.5

полное наименование должности	подпись	инициалы, фамилия

М.П.

Выписка из Единого государственного реестра недвижимости об объекте недвижимости
Описание местоположения земельного участка

Земельный участок			
(вид объекта недвижимости)			
Лист № <u> </u> Раздела 3.2	Всего листов раздела 3.2 : <u> </u>	Всего разделов: <u>0</u>	Всего листов выписки: <u>271</u>
26.05.2023 № КУВИ-001/2023-122159858			
Кадастровый номер:		47:03:0000000:21657	

Сведения о характерных точках границы земельного участка				
Система координат: МСК 47 зона 2, МСК 47 зона 2, МСК 47 зона 2, МСК 47 зона 2				
Номер точки	Координаты		Описание закрепления на местности	Средняя квадратическая погрешность определения координат характерных точек границ земельного участка, м
	X	Y		
1	2	3	4	5
1258	553233.31	2208043.12	данные отсутствуют	0.5
1259	553225.02	2208039.11	данные отсутствуют	0.5
1260	553212.55	2208032.6	данные отсутствуют	0.5
1261	553202.37	2208026.52	данные отсутствуют	0.5
1262	553198.79	2208024.74	данные отсутствуют	0.5
1263	553181.63	2208014.13	данные отсутствуют	0.5
1264	553162.19	2208002.52	данные отсутствуют	0.5
1265	553155.19	2207997.78	данные отсутствуют	0.5
1266	553150.58	2207994.93	данные отсутствуют	0.5
1267	553099.68	2207962.15	данные отсутствуют	0.5
1268	553085.74	2207949.21	данные отсутствуют	0.5
1269	553070.37	2207937.84	данные отсутствуют	0.5
1270	553049.08	2207921.28	данные отсутствуют	0.5
1271	553037.34	2207911.64	данные отсутствуют	0.5
1272	553024.27	2207900.49	данные отсутствуют	0.5

полное наименование должности	подпись	инициалы, фамилия

М.П.

Выписка из Единого государственного реестра недвижимости об объекте недвижимости
Описание местоположения земельного участка

Земельный участок			
(вид объекта недвижимости)			
Лист № <u> </u> Раздела 3.2	Всего листов раздела 3.2 : <u> </u>	Всего разделов: <u>0</u>	Всего листов выписки: <u>271</u>
26.05.2023 № КУВИ-001/2023-122159858			
Кадастровый номер:		47:03:0000000:21657	

Сведения о характерных точках границы земельного участка				
Система координат: МСК 47 зона 2, МСК 47 зона 2, МСК 47 зона 2, МСК 47 зона 2				
Номер точки	Координаты		Описание закрепления на местности	Средняя квадратическая погрешность определения координат характерных точек границ земельного участка, м
	X	Y		
1	2	3	4	5
1273	553010.41	2207888.11	данные отсутствуют	0.5
1274	552998.49	2207876.76	данные отсутствуют	0.5
1275	552989.67	2207868.09	данные отсутствуют	0.5
1276	552983.82	2207861.81	данные отсутствуют	0.5
1277	552973.14	2207849.97	данные отсутствуют	0.5
1278	552966.15	2207841.67	данные отсутствуют	0.5
1279	552954.95	2207827.28	данные отсутствуют	0.5
1280	552929.3	2207792.74	данные отсутствуют	0.5
1281	552912.61	2207769.36	данные отсутствуют	0.5
1282	552901.92	2207754.16	данные отсутствуют	0.5
1283	552889.04	2207735.78	данные отсутствуют	0.5
1284	552875.64	2207716.52	данные отсутствуют	0.5
1285	552870.38	2207708.81	данные отсутствуют	0.5
1286	552861.15	2207696.81	данные отсутствуют	0.5
1287	552840.62	2207675.31	данные отсутствуют	0.5

полное наименование должности	подпись	инициалы, фамилия

М.П.

Выписка из Единого государственного реестра недвижимости об объекте недвижимости
Описание местоположения земельного участка

Земельный участок			
(вид объекта недвижимости)			
Лист № <u> </u> Раздела 3.2	Всего листов раздела 3.2 : <u> </u>	Всего разделов: <u>0</u>	Всего листов выписки: <u>271</u>
26.05.2023 № КУВИ-001/2023-122159858			
Кадастровый номер:		47:03:0000000:21657	

Сведения о характерных точках границы земельного участка				
Система координат: МСК 47 зона 2, МСК 47 зона 2, МСК 47 зона 2, МСК 47 зона 2				
Номер точки	Координаты		Описание закрепления на местности	Средняя квадратическая погрешность определения координат характерных точек границ земельного участка, м
	X	Y		
1	2	3	4	5
1288	552831.91	2207662.34	данные отсутствуют	0.5
1289	552821.81	2207643.2	данные отсутствуют	0.5
1290	552815.48	2207627.23	данные отсутствуют	0.5
1291	552803.39	2207609.29	данные отсутствуют	0.5
1292	552779.19	2207574.29	данные отсутствуют	0.5
1293	552755.21	2207539.35	данные отсутствуют	0.5
1294	552732.3	2207506.18	данные отсутствуют	0.5
1295	552712.05	2207477.13	данные отсутствуют	0.5
1296	552698.55	2207457.3	данные отсутствуют	0.5
1297	552683.41	2207434.32	данные отсутствуют	0.5
1298	552676.85	2207423.45	данные отсутствуют	0.5
1299	552668.3	2207409.06	данные отсутствуют	0.5
1300	552661.9	2207398.02	данные отсутствуют	0.5
1301	552657.63	2207389.14	данные отсутствуют	0.5
1302	552652.18	2207377.78	данные отсутствуют	0.5

полное наименование должности	подпись	инициалы, фамилия

М.П.

Выписка из Единого государственного реестра недвижимости об объекте недвижимости
Описание местоположения земельного участка

Земельный участок			
(вид объекта недвижимости)			
Лист № <u> </u> Раздела 3.2	Всего листов раздела 3.2 : <u> </u>	Всего разделов: <u>0</u>	Всего листов выписки: <u>271</u>
26.05.2023 № КУВИ-001/2023-122159858			
Кадастровый номер:		47:03:0000000:21657	

Сведения о характерных точках границы земельного участка				
Система координат: МСК 47 зона 2, МСК 47 зона 2, МСК 47 зона 2, МСК 47 зона 2				
Номер точки	Координаты		Описание закрепления на местности	Средняя квадратическая погрешность определения координат характерных точек границ земельного участка, м
	X	Y		
1	2	3	4	5
1303	552640.6	2207350.94	данные отсутствуют	0.5
1304	552633.77	2207333.49	данные отсутствуют	0.5
1305	552637	2207332.33	данные отсутствуют	0.5
1306	552619.7	2207277.69	данные отсутствуют	0.5
1307	552607.9	2207226.48	данные отсутствуют	0.5
1308	552591.7	2207171.64	данные отсутствуют	0.5
1309	552576.6	2207130.83	данные отсутствуют	0.5
1310	552554.8	2207084.41	данные отсутствуют	0.5
1311	552524.1	2207037.01	данные отсутствуют	0.5
1312	552499.8	2207007.24	данные отсутствуют	0.5
1313	552442.7	2206947.1	данные отсутствуют	0.5
1314	552404.4	2206904.3	данные отсутствуют	0.5
1315	552338.9	2206851.24	данные отсутствуют	0.5
1316	552289.5	2206812.95	данные отсутствуют	0.5
1317	552199.9	2206752.65	данные отсутствуют	0.5

полное наименование должности	подпись	инициалы, фамилия

М.П.

Выписка из Единого государственного реестра недвижимости об объекте недвижимости
Описание местоположения земельного участка

Земельный участок			
(вид объекта недвижимости)			
Лист № ___ Раздела 3.2	Всего листов раздела 3.2 : ___	Всего разделов: 0	Всего листов выписки: 271
26.05.2023 № КУВИ-001/2023-122159858			
Кадастровый номер:		47:03:0000000:21657	

Сведения о характерных точках границы земельного участка				
Система координат: МСК 47 зона 2, МСК 47 зона 2, МСК 47 зона 2, МСК 47 зона 2				
Номер точки	Координаты		Описание закрепления на местности	Средняя квадратическая погрешность определения координат характерных точек границ земельного участка, м
	X	Y		
1	2	3	4	5
1318	552126	2206710.46	данные отсутствуют	0.5
1319	552068	2206676.36	данные отсутствуют	0.5
1320	552063.76	2206678.13	данные отсутствуют	0.5
1321	552040.52	2206664.49	данные отсутствуют	0.5
1322	551987.76	2206633.62	данные отсутствуют	0.5
1323	551938.19	2206604.27	данные отсутствуют	0.5
1324	551859.73	2206558.52	данные отсутствуют	0.5
1325	551825.93	2206538.81	данные отсутствуют	0.5
1326	551767.85	2206505	данные отсутствуют	0.5
1327	551662.01	2206443.71	данные отсутствуют	0.5
1328	551623.26	2206420.69	данные отсутствуют	0.5
1329	551583.9	2206395.64	данные отсутствуют	0.5
1330	551584.28	2206395.08	данные отсутствуют	0.5
1331	551564.97	2206383.6	данные отсутствуют	0.5
1332	551546.87	2206372.84	данные отсутствуют	0.5

полное наименование должности	подпись	инициалы, фамилия

М.П.

Выписка из Единого государственного реестра недвижимости об объекте недвижимости
Описание местоположения земельного участка

Земельный участок			
(вид объекта недвижимости)			
Лист № <u> </u> Раздела 3.2	Всего листов раздела 3.2 : <u> </u>	Всего разделов: <u>0</u>	Всего листов выписки: <u>271</u>
26.05.2023 № КУВИ-001/2023-122159858			
Кадастровый номер:		47:03:0000000:21657	

Сведения о характерных точках границы земельного участка				
Система координат: МСК 47 зона 2, МСК 47 зона 2, МСК 47 зона 2, МСК 47 зона 2				
Номер точки	Координаты		Описание закрепления на местности	Средняя квадратическая погрешность определения координат характерных точек границ земельного участка, м
	X	Y		
1	2	3	4	5
1333	551537.82	2206367.45	данные отсутствуют	0.5
1334	551528.77	2206362.07	данные отсутствуют	0.5
1335	551519.41	2206356.51	данные отсутствуют	0.5
1336	551521.11	2206353.9	данные отсутствуют	0.5
1337	551498.29	2206337.71	данные отсутствуют	0.5
1338	551421.66	2206282.85	данные отсутствуют	0.5
1339	551330.13	2206217.32	данные отсутствуют	0.5
1340	551161.46	2206095.94	данные отсутствуют	0.5
1341	551037.16	2206006.32	данные отсутствуют	0.5
1342	550949.02	2205942.85	данные отсутствуют	0.5
1343	550936.71	2205933.98	данные отсутствуют	0.5
1344	550843.81	2205867.03	данные отсутствуют	0.5
1345	550841.46	2205865.35	данные отсутствуют	0.5
1346	550688.75	2205750.96	данные отсутствуют	0.5
1347	550681.75	2205750.38	данные отсутствуют	0.5

полное наименование должности	подпись	инициалы, фамилия

М.П.

Выписка из Единого государственного реестра недвижимости об объекте недвижимости
Описание местоположения земельного участка

Земельный участок			
(вид объекта недвижимости)			
Лист № <u> </u> Раздела 3.2	Всего листов раздела 3.2 : <u> </u>	Всего разделов: <u>0</u>	Всего листов выписки: <u>271</u>
26.05.2023 № КУВИ-001/2023-122159858			
Кадастровый номер:		47:03:0000000:21657	

Сведения о характерных точках границы земельного участка				
Система координат: МСК 47 зона 2, МСК 47 зона 2, МСК 47 зона 2, МСК 47 зона 2				
Номер точки	Координаты		Описание закрепления на местности	Средняя квадратическая погрешность определения координат характерных точек границ земельного участка, м
	X	Y		
1	2	3	4	5
1348	550676.28	2205746.45	данные отсутствуют	0.5
1349	550628	2205711.74	данные отсутствуют	0.5
1350	550534.8	2205644.5	данные отсутствуют	0.5
1351	550492.72	2205614.16	данные отсутствуют	0.5
1352	550489.4	2205606.34	данные отсутствуют	0.5
1353	550425.5	2205561.22	данные отсутствуют	0.5
1354	550425.2	2205561.56	данные отсутствуют	0.5
1355	550423.28	2205564.26	данные отсутствуют	0.5
1356	550416.79	2205559.59	данные отсутствуют	0.5
1357	550363.96	2205521.16	данные отсутствуют	0.5
1358	550312.83	2205484.5	данные отсутствуют	0.5
1359	550300.87	2205475.92	данные отсутствуют	0.5
1360	550272.96	2205455.9	данные отсутствуют	0.5
1361	550244.49	2205435.25	данные отсутствуют	0.5
1362	550203.51	2205405.98	данные отсутствуют	0.5

полное наименование должности	подпись	инициалы, фамилия

М.П.

Выписка из Единого государственного реестра недвижимости об объекте недвижимости
Описание местоположения земельного участка

Земельный участок			
(вид объекта недвижимости)			
Лист № <u> </u> Раздела 3.2	Всего листов раздела 3.2 : <u> </u>	Всего разделов: <u>0</u>	Всего листов выписки: <u>271</u>
26.05.2023 № КУВИ-001/2023-122159858			
Кадастровый номер:		47:03:0000000:21657	

Сведения о характерных точках границы земельного участка				
Система координат: МСК 47 зона 2, МСК 47 зона 2, МСК 47 зона 2, МСК 47 зона 2				
Номер точки	Координаты		Описание закрепления на местности	Средняя квадратическая погрешность определения координат характерных точек границ земельного участка, м
	X	Y		
1	2	3	4	5
1363	550127.79	2205351.67	данные отсутствуют	0.5
1364	550074.87	2205313.43	данные отсутствуют	0.5
1365	549994.68	2205255.92	данные отсутствуют	0.5
1366	549911.65	2205196.35	данные отсутствуют	0.5
1367	549864.31	2205162.07	данные отсутствуют	0.5
1368	549749.32	2205078.77	данные отсутствуют	0.5
1369	549709.23	2205050.37	данные отсутствуют	0.5
1370	549673.46	2205024.63	данные отсутствуют	0.5
1371	549619.02	2204985.45	данные отсутствуют	0.5
1372	549569.13	2204949.07	данные отсутствуют	0.5
1373	549544.18	2204930.88	данные отсутствуют	0.5
1374	549510.61	2204906.41	данные отсутствуют	0.5
1375	549488.86	2204891.11	данные отсутствуют	0.5
1376	549488.23	2204891.87	данные отсутствуют	0.5
1377	549484.62	2204888.66	данные отсутствуют	0.5

полное наименование должности	подпись	инициалы, фамилия

М.П.

Выписка из Единого государственного реестра недвижимости об объекте недвижимости
Описание местоположения земельного участка

Земельный участок			
<small>(вид объекта недвижимости)</small>			
Лист № <u> </u> Раздела 3.2	Всего листов раздела 3.2 : <u> </u>	Всего разделов: <u>0</u>	Всего листов выписки: <u>271</u>
26.05.2023 № КУВИ-001/2023-122159858			
Кадастровый номер:		47:03:0000000:21657	

Сведения о характерных точках границы земельного участка				
Система координат: МСК 47 зона 2, МСК 47 зона 2, МСК 47 зона 2, МСК 47 зона 2				
Номер точки	Координаты		Описание закрепления на местности	Средняя квадратическая погрешность определения координат характерных точек границ земельного участка, м
	X	Y		
1	2	3	4	5
1378	549484.9	2204888.33	данные отсутствуют	0.5
1379	549482.79	2204886.85	данные отсутствуют	0.5
1380	549439.42	2204855.79	данные отсутствуют	0.5
1381	549406.12	2204831.57	данные отсутствуют	0.5
1382	549371.21	2204806.48	данные отсутствуют	0.5
1383	549328.77	2204775.88	данные отсутствуют	0.5
1384	549282.75	2204743.18	данные отсутствуют	0.5
1385	549260.4	2204728.52	данные отсутствуют	0.5
1386	549233.05	2204710.88	данные отсутствуют	0.5
1387	549215.93	2204699.93	данные отсутствуют	0.5
1388	549196.74	2204688.14	данные отсутствуют	0.5
1389	549159.57	2204665.01	данные отсутствуют	0.5
1390	549120.07	2204640.63	данные отсутствуют	0.5
1391	549059.25	2204603.03	данные отсутствуют	0.5
1392	549006.9	2204571.26	данные отсутствуют	0.5

полное наименование должности	подпись	инициалы, фамилия

М.П.

Выписка из Единого государственного реестра недвижимости об объекте недвижимости
Описание местоположения земельного участка

Земельный участок			
(вид объекта недвижимости)			
Лист № <u> </u> Раздела 3.2	Всего листов раздела 3.2 : <u> </u>	Всего разделов: <u>0</u>	Всего листов выписки: <u>271</u>
26.05.2023 № КУВИ-001/2023-122159858			
Кадастровый номер:		47:03:0000000:21657	

Сведения о характерных точках границы земельного участка				
Система координат: МСК 47 зона 2, МСК 47 зона 2, МСК 47 зона 2, МСК 47 зона 2				
Номер точки	Координаты		Описание закрепления на местности	Средняя квадратическая погрешность определения координат характерных точек границ земельного участка, м
	X	Y		
1	2	3	4	5
1393	548946.17	2204534.06	данные отсутствуют	0.5
1394	548949.7	2204528.12	данные отсутствуют	0.5
1395	548917.2	2204511.71	данные отсутствуют	0.5
1396	548867.1	2204485.63	данные отсутствуют	0.5
1397	548823.36	2204447.49	данные отсутствуют	0.5
1398	548824	2204446.77	данные отсутствуют	0.5
1399	548823.5	2204446.27	данные отсутствуют	0.5
1400	548814.12	2204436.34	данные отсутствуют	0.5
1401	548809.67	2204431.44	данные отсутствуют	0.5
1402	548800.17	2204419.91	данные отсутствуют	0.5
1403	548796.21	2204414.87	данные отсутствуют	0.5
1404	548789.7	2204405.75	данные отсутствуют	0.5
1405	548786.91	2204401.66	данные отсутствуют	0.5
1406	548781.25	2204392.94	данные отсутствуют	0.5
1407	548775.01	2204382.82	данные отсутствуют	0.5

полное наименование должности	подпись	инициалы, фамилия

М.П.

Выписка из Единого государственного реестра недвижимости об объекте недвижимости
Описание местоположения земельного участка

Земельный участок			
<small>(вид объекта недвижимости)</small>			
Лист № ___ Раздела 3.2	Всего листов раздела 3.2 : ___	Всего разделов: 0	Всего листов выписки: 271
26.05.2023 № КУВИ-001/2023-122159858			
Кадастровый номер:		47:03:0000000:21657	

Сведения о характерных точках границы земельного участка				
Система координат: МСК 47 зона 2, МСК 47 зона 2, МСК 47 зона 2, МСК 47 зона 2				
Номер точки	Координаты		Описание закрепления на местности	Средняя квадратическая погрешность определения координат характерных точек границ земельного участка, м
	X	Y		
1	2	3	4	5
1408	548769.41	2204373.61	данные отсутствуют	0.5
1409	548734.7	2204298.93	данные отсутствуют	0.5
1410	548691.2	2204172.87	данные отсутствуют	0.5
1411	548685.14	2204177.01	данные отсутствуют	0.5
1412	548671.67	2204141.15	данные отсутствуют	0.5
1413	548666.12	2204127.22	данные отсутствуют	0.5
1414	548660.75	2204114.85	данные отсутствуют	0.5
1415	548653.36	2204098.88	данные отсутствуют	0.5
1416	548645.7	2204083.6	данные отсутствуют	0.5
1417	548636.75	2204067.51	данные отсутствуют	0.5
1418	548626.52	2204050.43	данные отсутствуют	0.5
1419	548616.37	2204034.87	данные отсутствуют	0.5
1420	548610.94	2204026.84	данные отсутствуют	0.5
1421	548605.21	2204018.93	данные отсутствуют	0.5
1422	548598.2	2204009.65	данные отсутствуют	0.5

полное наименование должности	подпись	инициалы, фамилия

М.П.

Выписка из Единого государственного реестра недвижимости об объекте недвижимости
Описание местоположения земельного участка

Земельный участок			
(вид объекта недвижимости)			
Лист № <u> </u> Раздела 3.2	Всего листов раздела 3.2 : <u> </u>	Всего разделов: <u>0</u>	Всего листов выписки: <u>271</u>
26.05.2023 № КУВИ-001/2023-122159858			
Кадастровый номер:		47:03:0000000:21657	

Сведения о характерных точках границы земельного участка				
Система координат: МСК 47 зона 2, МСК 47 зона 2, МСК 47 зона 2, МСК 47 зона 2				
Номер точки	Координаты		Описание закрепления на местности	Средняя квадратическая погрешность определения координат характерных точек границ земельного участка, м
	X	Y		
1	2	3	4	5
1423	548591.42	2204001.11	данные отсутствуют	0.5
1424	548581.21	2203988.65	данные отсутствуют	0.5
1425	548578.36	2203985.21	данные отсутствуют	0.5
1426	548586.1	2203981.77	данные отсутствуют	0.5
1427	548532.4	2203919.61	данные отсутствуют	0.5
1428	548483.1	2203871.49	данные отсутствуют	0.5
1429	548267.2	2203674.59	данные отсутствуют	0.5
1430	548199.2	2203609.05	данные отсутствуют	0.5
1431	548197.51	2203609.54	данные отсутствуют	0.5
1432	548146.18	2203559.92	данные отсутствуют	0.5
1433	548128.57	2203543.3	данные отсутствуют	0.5
1434	548112.47	2203529.15	данные отсутствуют	0.5
1435	548101.84	2203519.79	данные отсутствуют	0.5
1436	548082.37	2203504.13	данные отсутствуют	0.5
1437	548069.64	2203494.59	данные отсутствуют	0.5

полное наименование должности	подпись	инициалы, фамилия

М.П.

Выписка из Единого государственного реестра недвижимости об объекте недвижимости
Описание местоположения земельного участка

Земельный участок			
(вид объекта недвижимости)			
Лист № <u> </u> Раздела 3.2	Всего листов раздела 3.2 : <u> </u>	Всего разделов: <u>0</u>	Всего листов выписки: <u>271</u>
26.05.2023 № КУВИ-001/2023-122159858			
Кадастровый номер:		47:03:0000000:21657	

Сведения о характерных точках границы земельного участка				
Система координат: МСК 47 зона 2, МСК 47 зона 2, МСК 47 зона 2, МСК 47 зона 2				
Номер точки	Координаты		Описание закрепления на местности	Средняя квадратическая погрешность определения координат характерных точек границ земельного участка, м
	X	Y		
1	2	3	4	5
1438	548053.66	2203483.77	данные отсутствуют	0.5
1439	548043.26	2203477.05	данные отсутствуют	0.5
1440	548032.02	2203469.77	данные отсутствуют	0.5
1441	548019.94	2203462.63	данные отсутствуют	0.5
1442	547997.06	2203449.68	данные отсутствуют	0.5
1443	547980.43	2203441.33	данные отсутствуют	0.5
1444	547965.87	2203434.71	данные отсутствуют	0.5
1445	547955.4	2203430.28	данные отсутствуют	0.5
1446	547944.04	2203425.82	данные отсутствуют	0.5
1447	547923.57	2203418.39	данные отсутствуют	0.5
1448	547907.82	2203413.07	данные отсутствуют	0.5
1449	547891.92	2203407.69	данные отсутствуют	0.5
1450	547885.87	2203405.53	данные отсутствуют	0.5
1451	547873.6	2203401.38	данные отсутствуют	0.5
1452	547846.87	2203392.23	данные отсутствуют	0.5

полное наименование должности	подпись	инициалы, фамилия

М.П.

Выписка из Единого государственного реестра недвижимости об объекте недвижимости
Описание местоположения земельного участка

Земельный участок			
(вид объекта недвижимости)			
Лист № <u> </u> Раздела 3.2	Всего листов раздела 3.2 : <u> </u>	Всего разделов: 0	Всего листов выписки: 271
26.05.2023 № КУВИ-001/2023-122159858			
Кадастровый номер:		47:03:0000000:21657	

Сведения о характерных точках границы земельного участка				
Система координат: МСК 47 зона 2, МСК 47 зона 2, МСК 47 зона 2, МСК 47 зона 2				
Номер точки	Координаты		Описание закрепления на местности	Средняя квадратическая погрешность определения координат характерных точек границ земельного участка, м
	X	Y		
1	2	3	4	5
1453	547796.94	2203375.22	данные отсутствуют	0.5
1454	547748.22	2203358.56	данные отсутствуют	0.5
1455	547718.97	2203348.43	данные отсутствуют	0.5
1456	547685.04	2203336.71	данные отсутствуют	0.5
1457	547632.08	2203318.45	данные отсутствуют	0.5
1458	547587.14	2203302.9	данные отсутствуют	0.5
1459	547561.65	2203294.17	данные отсутствуют	0.5
1460	547534.59	2203284.77	данные отсутствуют	0.5
1461	547503.86	2203274.12	данные отсутствуют	0.5
1462	547466.35	2203261.27	данные отсутствуют	0.5
1463	547407.67	2203241.02	данные отсутствуют	0.5
1464	547348.17	2203220.6	данные отсутствуют	0.5
1465	547297.63	2203203.07	данные отсутствуют	0.5
1466	547258.13	2203189.37	данные отсутствуют	0.5
1467	547164.82	2203156.9	данные отсутствуют	0.5

полное наименование должности	подпись	инициалы, фамилия

М.П.

Выписка из Единого государственного реестра недвижимости об объекте недвижимости
Описание местоположения земельного участка

Земельный участок			
(вид объекта недвижимости)			
Лист № ___ Раздела 3.2	Всего листов раздела 3.2 : ___	Всего разделов: 0	Всего листов выписки: 271
26.05.2023 № КУВИ-001/2023-122159858			
Кадастровый номер:		47:03:0000000:21657	

Сведения о характерных точках границы земельного участка				
Система координат: МСК 47 зона 2, МСК 47 зона 2, МСК 47 зона 2, МСК 47 зона 2				
Номер точки	Координаты		Описание закрепления на местности	Средняя квадратическая погрешность определения координат характерных точек границ земельного участка, м
	X	Y		
1	2	3	4	5
1468	547084.71	2203129.08	данные отсутствуют	0.5
1469	547032.98	2203111.11	данные отсутствуют	0.5
1470	546979.05	2203092.39	данные отсутствуют	0.5
1471	546929.8	2203075.43	данные отсутствуют	0.5
1472	546871.6	2203055.51	данные отсутствуют	0.5
1473	546831.6	2203041.66	данные отсутствуют	0.5
1474	546703.48	2202998.13	данные отсутствуют	0.5
1475	546611.7	2202964.66	данные отсутствуют	0.5
1476	546567.95	2202947.83	данные отсутствуют	0.5
1477	546534.81	2202934.17	данные отсутствуют	0.5
1478	546502.89	2202919.96	данные отсутствуют	0.5
1479	546477.8	2202908.1	данные отсутствуют	0.5
1480	546457.85	2202897.8	данные отсутствуют	0.5
1481	546440.23	2202887.79	данные отсутствуют	0.5
1482	546402.13	2202864.49	данные отсутствуют	0.5

полное наименование должности	подпись	инициалы, фамилия

М.П.

Выписка из Единого государственного реестра недвижимости об объекте недвижимости
Описание местоположения земельного участка

Земельный участок			
(вид объекта недвижимости)			
Лист № ___ Раздела 3.2	Всего листов раздела 3.2 : ___	Всего разделов: 0	Всего листов выписки: 271
26.05.2023 № КУВИ-001/2023-122159858			
Кадастровый номер:		47:03:0000000:21657	

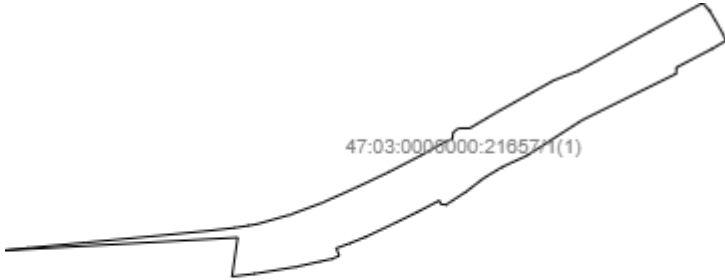
Сведения о характерных точках границы земельного участка				
Система координат: МСК 47 зона 2, МСК 47 зона 2, МСК 47 зона 2, МСК 47 зона 2				
Номер точки	Координаты		Описание закрепления на местности	Средняя квадратическая погрешность определения координат характерных точек границ земельного участка, м
	X	Y		
1	2	3	4	5
1483	546353.95	2202833.71	данные отсутствуют	0.5
1484	546287.05	2202789.38	данные отсутствуют	0.5
1485	546175.23	2202714.92	данные отсутствуют	0.5
1486	546150.95	2202698.74	данные отсутствуют	0.5
1487	546150.61	2202699.21	данные отсутствуют	0.5
1488	546141.31	2202692.32	данные отсутствуют	0.5
1489	546103.43	2202667.09	данные отсутствуют	0.5
852	546098.33	2202663.69	данные отсутствуют	0.5

полное наименование должности	подпись	инициалы, фамилия

М.П.

Выписка из Единого государственного реестра недвижимости об объекте недвижимости
Сведения о частях земельного участка

Земельный участок			
<small>(вид объекта недвижимости)</small>			
Лист № ___ Раздела 4	Всего листов раздела 4 : ___	Всего разделов: 0	Всего листов выписки: 271
26.05.2023 № КУВИ-001/2023-122159858			
Кадастровый номер:		47:03:0000000:21657	

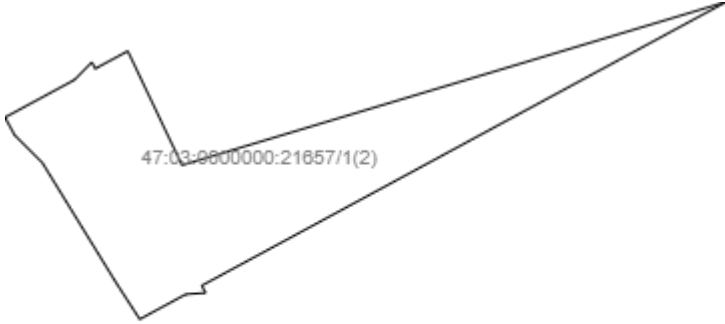
План (чертеж, схема) части земельного участка	Учетный номер части: 47:03:0000000:21657/1		
			
Масштаб 1: _____	Условные обозначения:		

полное наименование должности	подпись	инициалы, фамилия

М.П.

Выписка из Единого государственного реестра недвижимости об объекте недвижимости
Сведения о частях земельного участка

Земельный участок			
(вид объекта недвижимости)			
Лист № ____ Раздела 4	Всего листов раздела 4 : ____	Всего разделов: 0	Всего листов выписки: 271
26.05.2023 № КУВИ-001/2023-122159858			
Кадастровый номер:		47:03:0000000:21657	


План (чертеж, схема) части земельного участка		Учетный номер части: 47:03:0000000:21657/2	
			
Масштаб 1: _____	Условные обозначения:		

полное наименование должности	подпись	инициалы, фамилия

М.П.

Выписка из Единого государственного реестра недвижимости об объекте недвижимости
Сведения о частях земельного участка

Земельный участок			
<small>(вид объекта недвижимости)</small>			
Лист № ____ Раздела 4	Всего листов раздела 4 : ____	Всего разделов: 0	Всего листов выписки: 271
26.05.2023 № КУВИ-001/2023-122159858			
Кадастровый номер:		47:03:0000000:21657	

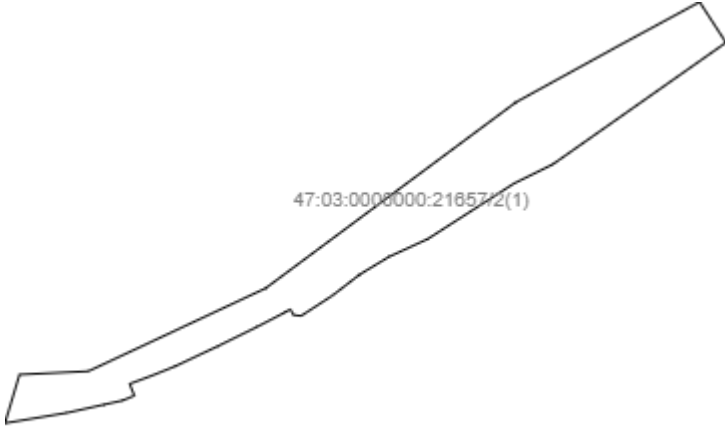
План (чертеж, схема) части земельного участка		Учетный номер части: 47:03:0000000:21657/3	
 <p>47:03:0000000:21657/1(3)</p>			
Масштаб 1: _____	Условные обозначения:		

полное наименование должности	подпись	инициалы, фамилия

М.П.

Выписка из Единого государственного реестра недвижимости об объекте недвижимости
Сведения о частях земельного участка

Земельный участок			
(вид объекта недвижимости)			
Лист № ____ Раздела 4	Всего листов раздела 4 : ____	Всего разделов: 0	Всего листов выписки: 271
26.05.2023 № КУВИ-001/2023-122159858			
Кадастровый номер:		47:03:0000000:21657	


План (чертеж, схема) части земельного участка		Учетный номер части: 47:03:0000000:21657/4	
			
Масштаб 1: _____	Условные обозначения:		

полное наименование должности	подпись	инициалы, фамилия

М.П.

Выписка из Единого государственного реестра недвижимости об объекте недвижимости
Сведения о частях земельного участка

Земельный участок			
<small>(вид объекта недвижимости)</small>			
Лист № ____ Раздела 4	Всего листов раздела 4 : ____	Всего разделов: 0	Всего листов выписки: 271
26.05.2023 № КУВИ-001/2023-122159858			
Кадастровый номер:		47:03:0000000:21657	

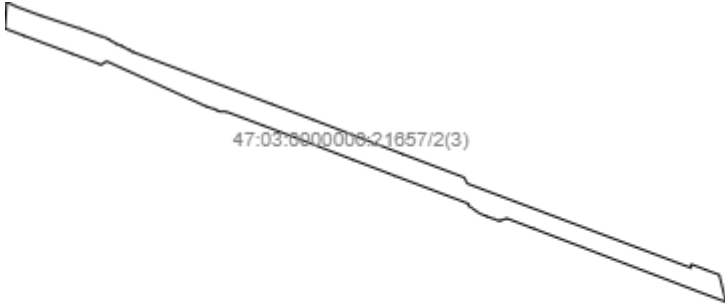
План (чертеж, схема) части земельного участка		Учетный номер части: 47:03:0000000:21657/5	
			
Масштаб 1: _____	Условные обозначения:		

полное наименование должности	подпись	инициалы, фамилия

М.П.

Выписка из Единого государственного реестра недвижимости об объекте недвижимости
Сведения о частях земельного участка

Земельный участок			
(вид объекта недвижимости)			
Лист № ____ Раздела 4	Всего листов раздела 4 : ____	Всего разделов: 0	Всего листов выписки: 271
26.05.2023 № КУВИ-001/2023-122159858			
Кадастровый номер:		47:03:0000000:21657	

План (чертеж, схема) части земельного участка		Учетный номер части: 47:03:0000000:21657/6	
			
Масштаб 1: _____	Условные обозначения:		

полное наименование должности	подпись	инициалы, фамилия

М.П.

Выписка из Единого государственного реестра недвижимости об объекте недвижимости
Сведения о частях земельного участка

Земельный участок			
(вид объекта недвижимости)			
Лист № ____ Раздела 4	Всего листов раздела 4 : ____	Всего разделов: 0	Всего листов выписки: 271
26.05.2023 № КУВИ-001/2023-122159858			
Кадастровый номер:		47:03:0000000:21657	

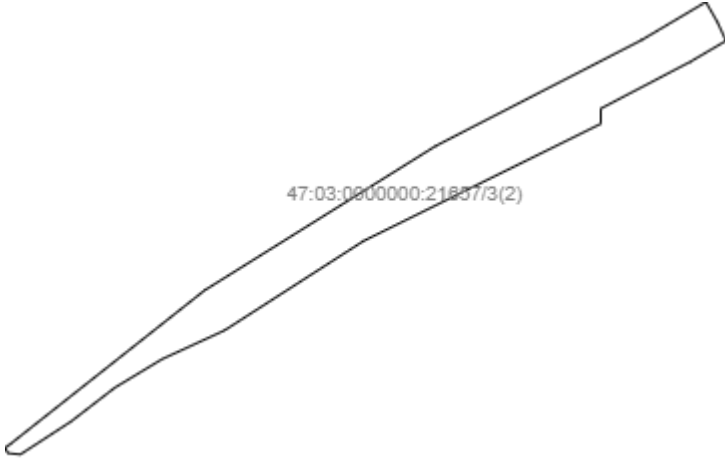
План (чертеж, схема) части земельного участка		Учетный номер части: 47:03:0000000:21657/7	
 <p>47:03:0000000:21657/3(1)</p>			
Масштаб 1: _____	Условные обозначения:		

полное наименование должности	подпись	инициалы, фамилия

М.П.

Выписка из Единого государственного реестра недвижимости об объекте недвижимости
Сведения о частях земельного участка

Земельный участок			
(вид объекта недвижимости)			
Лист № ____ Раздела 4	Всего листов раздела 4 : ____	Всего разделов: 0	Всего листов выписки: 271
26.05.2023 № КУВИ-001/2023-122159858			
Кадастровый номер:		47:03:0000000:21657	

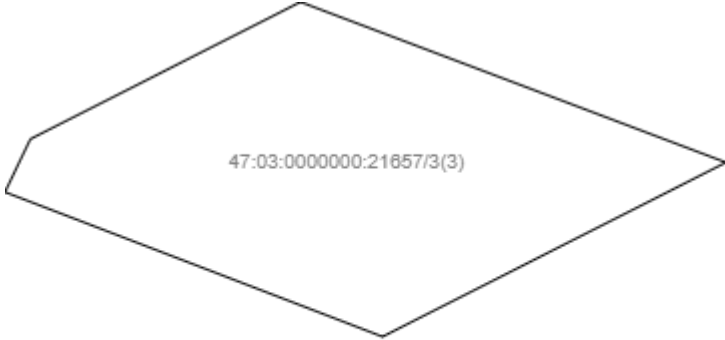
План (чертеж, схема) части земельного участка		Учетный номер части: 47:03:0000000:21657/8	
 <p>47:03:0000000:21657/3(2)</p>			
Масштаб 1: _____	Условные обозначения:		

полное наименование должности	подпись	инициалы, фамилия

М.П.

Выписка из Единого государственного реестра недвижимости об объекте недвижимости
Сведения о частях земельного участка

Земельный участок			
(вид объекта недвижимости)			
Лист № ___ Раздела 4	Всего листов раздела 4 : ___	Всего разделов: 0	Всего листов выписки: 271
26.05.2023 № КУВИ-001/2023-122159858			
Кадастровый номер:		47:03:0000000:21657	

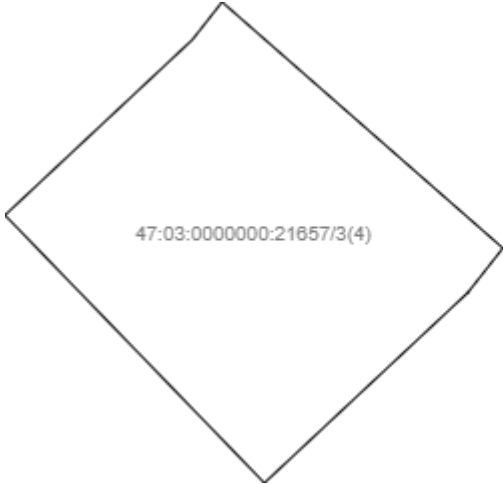
План (чертеж, схема) части земельного участка		Учетный номер части: 47:03:0000000:21657/9	
			
Масштаб 1: _____	Условные обозначения:		

полное наименование должности	подпись	инициалы, фамилия

М.П.

Выписка из Единого государственного реестра недвижимости об объекте недвижимости
Сведения о частях земельного участка

Земельный участок			
(вид объекта недвижимости)			
Лист № ____ Раздела 4	Всего листов раздела 4 : ____	Всего разделов: 0	Всего листов выписки: 271
26.05.2023 № КУВИ-001/2023-122159858			
Кадастровый номер:		47:03:0000000:21657	

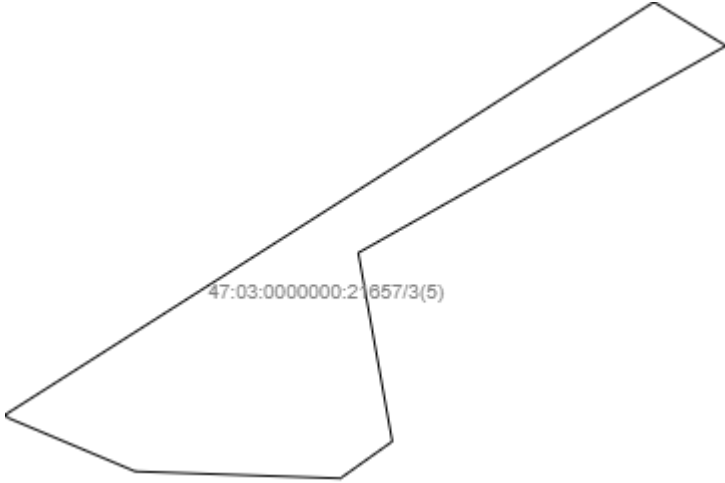
План (чертеж, схема) части земельного участка		Учетный номер части: 47:03:0000000:21657/10	
 <p>47:03:0000000:21657/3(4)</p>			
Масштаб 1: _____	Условные обозначения:		

полное наименование должности	подпись	инициалы, фамилия

М.П.

Выписка из Единого государственного реестра недвижимости об объекте недвижимости
Сведения о частях земельного участка

Земельный участок			
(вид объекта недвижимости)			
Лист № ____ Раздела 4	Всего листов раздела 4 : ____	Всего разделов: 0	Всего листов выписки: 271
26.05.2023 № КУВИ-001/2023-122159858			
Кадастровый номер:		47:03:0000000:21657	

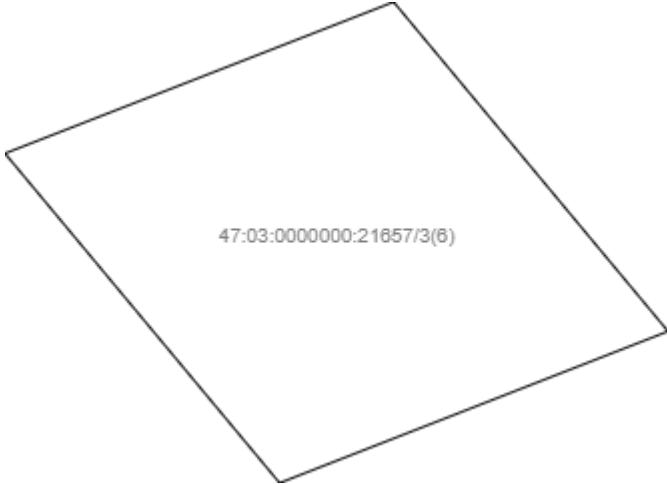
План (чертеж, схема) части земельного участка		Учетный номер части: 47:03:0000000:21657/11	
			
Масштаб 1: _____	Условные обозначения:		

полное наименование должности	подпись	инициалы, фамилия

М.П.

Выписка из Единого государственного реестра недвижимости об объекте недвижимости
Сведения о частях земельного участка

Земельный участок			
<small>(вид объекта недвижимости)</small>			
Лист № ____ Раздела 4	Всего листов раздела 4 : ____	Всего разделов: 0	Всего листов выписки: 271
26.05.2023 № КУВИ-001/2023-122159858			
Кадастровый номер:		47:03:0000000:21657	

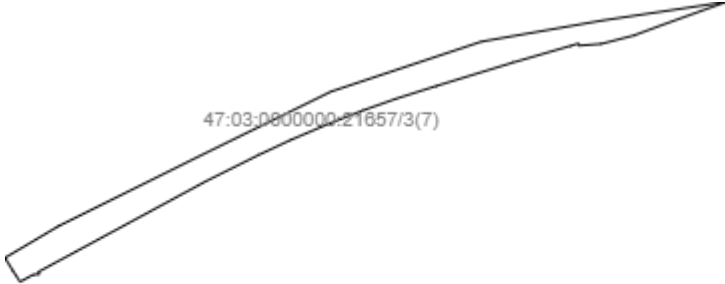
План (чертеж, схема) части земельного участка		Учетный номер части: 47:03:0000000:21657/12	
			
Масштаб 1: _____	Условные обозначения:		

полное наименование должности	подпись	инициалы, фамилия

М.П.

Выписка из Единого государственного реестра недвижимости об объекте недвижимости
Сведения о частях земельного участка

Земельный участок			
(вид объекта недвижимости)			
Лист № ____ Раздела 4	Всего листов раздела 4 : ____	Всего разделов: 0	Всего листов выписки: 271
26.05.2023 № КУВИ-001/2023-122159858			
Кадастровый номер:		47:03:0000000:21657	

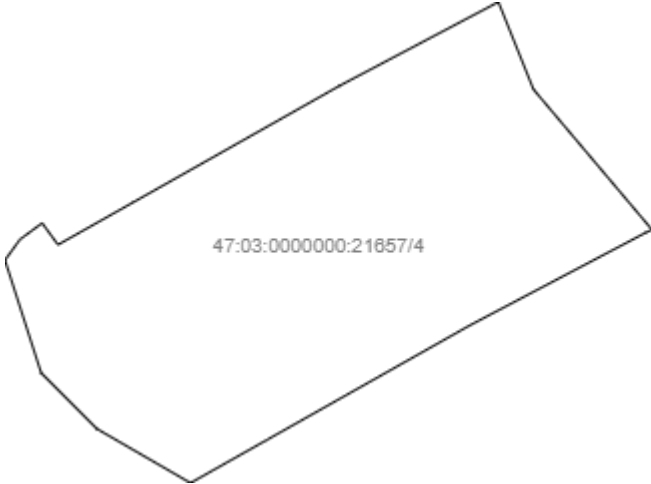
План (чертеж, схема) части земельного участка		Учетный номер части: 47:03:0000000:21657/13	
 <p>47:03:0800000:21657/3(7)</p>			
Масштаб 1: _____	Условные обозначения:		

полное наименование должности	подпись	инициалы, фамилия

М.П.

Выписка из Единого государственного реестра недвижимости об объекте недвижимости
Сведения о частях земельного участка

Земельный участок			
(вид объекта недвижимости)			
Лист № ____ Раздела 4	Всего листов раздела 4 : ____	Всего разделов: 0	Всего листов выписки: 271
26.05.2023 № КУВИ-001/2023-122159858			
Кадастровый номер:		47:03:0000000:21657	

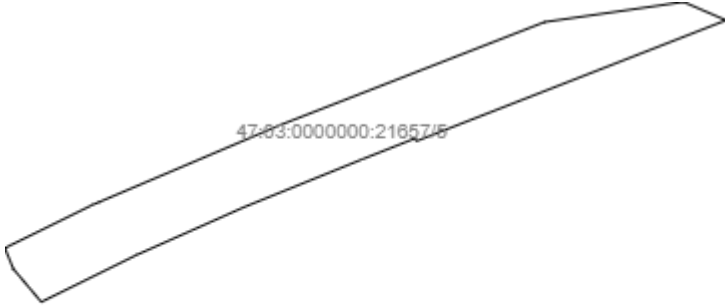
План (чертеж, схема) части земельного участка		Учетный номер части: 47:03:0000000:21657/14	
			
Масштаб 1: _____	Условные обозначения:		

полное наименование должности	подпись	инициалы, фамилия

М.П.

Выписка из Единого государственного реестра недвижимости об объекте недвижимости
Сведения о частях земельного участка

Земельный участок			
(вид объекта недвижимости)			
Лист № ____ Раздела 4	Всего листов раздела 4 : ____	Всего разделов: 0	Всего листов выписки: 271
26.05.2023 № КУВИ-001/2023-122159858			
Кадастровый номер:		47:03:0000000:21657	

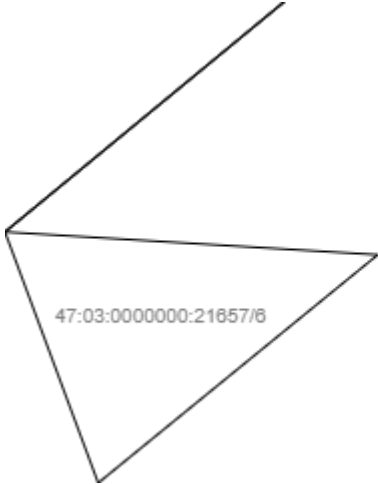
План (чертеж, схема) части земельного участка		Учетный номер части: 47:03:0000000:21657/15	
			
Масштаб 1: _____	Условные обозначения:		

полное наименование должности	подпись	инициалы, фамилия

М.П.

Выписка из Единого государственного реестра недвижимости об объекте недвижимости
Сведения о частях земельного участка

Земельный участок			
(вид объекта недвижимости)			
Лист № ____ Раздела 4	Всего листов раздела 4 : ____	Всего разделов: 0	Всего листов выписки: 271
26.05.2023 № КУВИ-001/2023-122159858			
Кадастровый номер:		47:03:0000000:21657	


План (чертеж, схема) части земельного участка		Учетный номер части: 47:03:0000000:21657/16	
			
Масштаб 1: _____	Условные обозначения:		

полное наименование должности	подпись	инициалы, фамилия

М.П.

Выписка из Единого государственного реестра недвижимости об объекте недвижимости
Сведения о частях земельного участка

Земельный участок			
(вид объекта недвижимости)			
Лист № ____ Раздела 4	Всего листов раздела 4 : ____	Всего разделов: 0	Всего листов выписки: 271
26.05.2023 № КУВИ-001/2023-122159858			
Кадастровый номер:		47:03:0000000:21657	

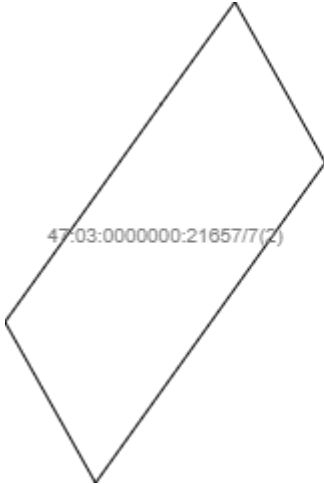
План (чертеж, схема) части земельного участка		Учетный номер части: 47:03:0000000:21657/17	
 <p>47:03:0000000:21657/7(1)</p>			
Масштаб 1: _____	Условные обозначения:		

полное наименование должности	подпись	инициалы, фамилия

М.П.

Выписка из Единого государственного реестра недвижимости об объекте недвижимости
Сведения о частях земельного участка

Земельный участок			
(вид объекта недвижимости)			
Лист № ____ Раздела 4	Всего листов раздела 4 : ____	Всего разделов: 0	Всего листов выписки: 271
26.05.2023 № КУВИ-001/2023-122159858			
Кадастровый номер:		47:03:0000000:21657	

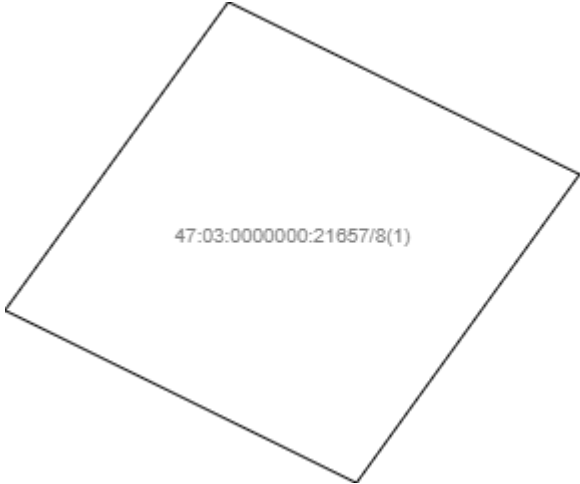
План (чертеж, схема) части земельного участка		Учетный номер части: 47:03:0000000:21657/18	
			
Масштаб 1: _____	Условные обозначения:		

полное наименование должности	подпись	инициалы, фамилия

М.П.

Выписка из Единого государственного реестра недвижимости об объекте недвижимости
Сведения о частях земельного участка

Земельный участок			
(вид объекта недвижимости)			
Лист № ____ Раздела 4	Всего листов раздела 4 : ____	Всего разделов: 0	Всего листов выписки: 271
26.05.2023 № КУВИ-001/2023-122159858			
Кадастровый номер:		47:03:0000000:21657	

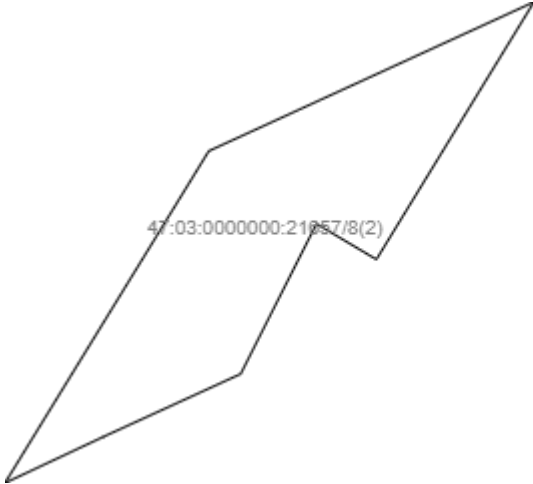
План (чертеж, схема) части земельного участка		Учетный номер части: 47:03:0000000:21657/19	
 <p>47:03:0000000:21657/8(1)</p>			
Масштаб 1: _____	Условные обозначения:		

полное наименование должности	подпись	инициалы, фамилия

М.П.

Выписка из Единого государственного реестра недвижимости об объекте недвижимости
Сведения о частях земельного участка

Земельный участок			
(вид объекта недвижимости)			
Лист № ____ Раздела 4	Всего листов раздела 4 : ____	Всего разделов: 0	Всего листов выписки: 271
26.05.2023 № КУВИ-001/2023-122159858			
Кадастровый номер:		47:03:0000000:21657	

План (чертеж, схема) части земельного участка		Учетный номер части: 47:03:0000000:21657/20	
			
Масштаб 1: _____	Условные обозначения:		

полное наименование должности	подпись	инициалы, фамилия

М.П.

Выписка из Единого государственного реестра недвижимости об объекте недвижимости
Сведения о частях земельного участка

Земельный участок			
<small>(вид объекта недвижимости)</small>			
Лист № ___ Раздела 4.1	Всего листов раздела 4.1 : ___	Всего разделов: 0	Всего листов выписки: 271
26.05.2023 № КУВИ-001/2023-122159858			
Кадастровый номер:		47:03:0000000:21657	

Учетный номер части	Площадь (м ²)	Содержание ограничения в использовании или ограничения права на объект недвижимости или обременения объекта недвижимости
1	2	3
1	8790	Реестровый номер границы: 47:03-6.117
2	33667	Реестровый номер границы: 47:03-6.164
3	4928	Реестровый номер границы: 47:03-6.503
4	999	Реестровый номер границы: 47:03-6.132
5	5111	Реестровый номер границы: 47:03-6.79
6	360	Реестровый номер границы: 47:03-6.460
7	2254	Реестровый номер границы: 47:03-6.38
8	1157	Реестровый номер границы: 47:03-6.520
9	1255	Реестровый номер границы: 47:03-6.36
10	1141	Реестровый номер границы: 47:03-6.35
11	3755	Реестровый номер границы: 47:03-6.190
12	37592	Реестровый номер границы: 47:03-6.487
13	3363	Реестровый номер границы: 47:03-6.66
14	133	Реестровый номер границы: 47:03-6.524
15	12106	Реестровый номер границы: 47:03-6.541

полное наименование должности	подпись	инициалы, фамилия

М.П.

Раздел 4.1

Выписка из Единого государственного реестра недвижимости об объекте недвижимости
Сведения о частях земельного участка

Земельный участок			
<small>(вид объекта недвижимости)</small>			
Лист № ___ Раздела 4.1	Всего листов раздела 4.1 : ___	Всего разделов: 0	Всего листов выписки: 271

Учетный номер части	Площадь (м ²)	Содержание ограничения в использовании или ограничения права на объект недвижимости или обременения объекта недвижимости
1	2	3
16	2844	Реестровый номер границы: 47:03-6.572
17	88	Реестровый номер границы: 47:03-6.633
18	68	Реестровый номер границы: 47:03-6.709
19	1049	Реестровый номер границы: 47:03-6.711
20	95	Реестровый номер границы: 47:03-6.835

полное наименование должности	подпись	инициалы, фамилия

М.П.

Выписка из Единого государственного реестра недвижимости об объекте недвижимости
Сведения о частях земельного участка

Земельный участок					
(вид объекта недвижимости)					
Лист № ___ Раздела 4.2		Всего листов раздела 4.2 : ___		Всего разделов: 0	Всего листов выписки: 271
26.05.2023 № КУВИ-001/2023-122159858					
Кадастровый номер:			47:03:0000000:21657		
Сведения о характерных точках границы части (частей) земельного участка					
Учетный номер части: 1					
Система координат:					
Номер точки	Координаты, м		Описание закрепления на местности	Средняя квадратическая погрешность определения координат характерных точек границы части земельного участка, м	
	X	Y			
1	2	3	4	5	
	544123.8	2199060.03	_____	_____	
	544126.57	2199089.33	_____	_____	
	544129.6	2199121.43	_____	_____	
	544132.32	2199149.35	_____	_____	
	544133.82	2199162.7	_____	_____	
	544134.98	2199170.07	_____	_____	
	544135.72	2199174.33	_____	_____	
	544140.43	2199190.8	_____	_____	
	544146.39	2199206.79	_____	_____	
	544153.58	2199222.84	_____	_____	
	544161.69	2199239.99	_____	_____	
	544169.83	2199255.7	_____	_____	
	544176.81	2199268.15	_____	_____	
	544177.97	2199271.45	_____	_____	
	544181.28	2199271.75	_____	_____	
	544183.36	2199274.46	_____	_____	
полное наименование должности			подпись	инициалы, фамилия	

М.П.

Выписка из Единого государственного реестра недвижимости об объекте недвижимости
Сведения о частях земельного участка

Земельный участок			
<small>(вид объекта недвижимости)</small>			
Лист № ____ Раздела 4.2	Всего листов раздела 4.2 : ____	Всего разделов: 0	Всего листов выписки: 271
26.05.2023 № КУВИ-001/2023-122159858			
Кадастровый номер:		47:03:0000000:21657	

Номер точки	Координаты, м		Описание закрепления на местности	Средняя квадратическая погрешность определения координат характерных точек границы части земельного участка, м
	X	Y		
1	2	3	4	5
	544183.36	2199280	_____	_____
	544191.36	2199293.55	_____	_____
	544199.68	2199308.42	_____	_____
	544207.15	2199321.78	_____	_____
	544211.97	2199334.19	_____	_____
	544231.54	2199369.84	_____	_____
	544245.66	2199395.96	_____	_____
	544241.67	2199399.5	_____	_____
	544230.58	2199405.87	_____	_____
	544226.92	2199407.54	_____	_____
	544222.81	2199400.53	_____	_____
	544213.56	2199382.84	_____	_____
	544210.56	2199382.84	_____	_____
	544187.43	2199335.98	_____	_____
	544169.81	2199308.58	_____	_____
	544164.13	2199296.23	_____	_____
	544158.51	2199286.92	_____	_____
полное наименование должности			подпись	инициалы, фамилия

М.П.

Выписка из Единого государственного реестра недвижимости об объекте недвижимости
Сведения о частях земельного участка

Земельный участок			
(вид объекта недвижимости)			
Лист № <u> </u> Раздела 4.2	Всего листов раздела 4.2 : <u> </u>	Всего разделов: <u>0</u>	Всего листов выписки: <u>271</u>
26.05.2023 № КУВИ-001/2023-122159858			
Кадастровый номер:		47:03:0000000:21657	

Номер точки	Координаты, м		Описание закрепления на местности	Средняя квадратическая погрешность определения координат характерных точек границы части земельного участка, м
	X	Y		
1	2	3	4	5
	544151.84	2199278.28	_____	_____
	544145.33	2199268.26	_____	_____
	544145.6	2199265.82	_____	_____
	544147.4	2199264.8	_____	_____
	544146.39	2199262.98	_____	_____
	544141.79	2199254.13	_____	_____
	544135.63	2199241.6	_____	_____
	544129.23	2199228	_____	_____
	544126.21	2199220.45	_____	_____
	544123.68	2199213.62	_____	_____
	544119.93	2199215.14	_____	_____
	544118.38	2199211.35	_____	_____
	544117.08	2199205.41	_____	_____
	544114.46	2199193.6	_____	_____
	544111.02	2199172.96	_____	_____
	544109.64	2199161.75	_____	_____
	544129.03	2199164.58	_____	_____
полное наименование должности			подпись	инициалы, фамилия

М.П.

Выписка из Единого государственного реестра недвижимости об объекте недвижимости
Сведения о частях земельного участка

Земельный участок			
<small>(вид объекта недвижимости)</small>			
Лист № <u> </u> Раздела 4.2	Всего листов раздела 4.2 : <u> </u>	Всего разделов: 0	Всего листов выписки: 271
26.05.2023 № КУВИ-001/2023-122159858			
Кадастровый номер:		47:03:0000000:21657	

Номер точки	Координаты, м		Описание закрепления на местности	Средняя квадратическая погрешность определения координат характерных точек границы части земельного участка, м
	X	Y		
1	2	3	4	5
	544122.65	2199048.8	_____	_____
	544123.8	2199060.03	_____	_____
	544230.15	2199413.53	_____	_____
	544233.48	2199411.37	_____	_____
	544244.39	2199404.66	_____	_____
	544246.9	2199402.14	_____	_____
	544248.53	2199401.25	_____	_____
	544251.96	2199407.6	_____	_____
	544253.56	2199409.16	_____	_____
	544252.97	2199409.48	_____	_____
	544254.57	2199412.44	_____	_____
	544244.18	2199417.38	_____	_____
	544259.04	2199466.95	_____	_____
	544233.21	2199419.18	_____	_____
	544232.55	2199419.53	_____	_____
	544232.42	2199417.72	_____	_____
	544230.15	2199413.53	_____	_____
полное наименование должности			подпись	инициалы, фамилия

М.П.

Выписка из Единого государственного реестра недвижимости об объекте недвижимости
Сведения о частях земельного участка

Земельный участок			
<small>(вид объекта недвижимости)</small>			
Лист № ____ Раздела 4.2	Всего листов раздела 4.2 : ____	Всего разделов: 0	Всего листов выписки: 271
26.05.2023 № КУВИ-001/2023-122159858			
Кадастровый номер:		47:03:0000000:21657	

Номер точки	Координаты, м		Описание закрепления на местности	Средняя квадратическая погрешность определения координат характерных точек границы части земельного участка, м
	X	Y		
1	2	3	4	5
	544294.75	2199489.51	_____	_____
	544299.82	2199501.42	_____	_____
	544304.6	2199513.68	_____	_____
	544308.47	2199524.59	_____	_____
	544312.6	2199537.67	_____	_____
	544320.02	2199561.97	_____	_____
	544325.3	2199580.15	_____	_____
	544335.26	2199614.47	_____	_____
	544343.46	2199642.71	_____	_____
	544354.38	2199680.34	_____	_____
	544362.42	2199708.05	_____	_____
	544363.25	2199710.9	_____	_____
	544359	2199711.49	_____	_____
	544281.79	2199462.88	_____	_____
	544289.81	2199478.97	_____	_____
	544294.75	2199489.51	_____	_____

полное наименование должности	подпись	инициалы, фамилия

М.П.

Выписка из Единого государственного реестра недвижимости об объекте недвижимости
Сведения о частях земельного участка

Земельный участок					
(вид объекта недвижимости)					
Лист № ___ Раздела 4.2		Всего листов раздела 4.2 : ___		Всего разделов: 0	Всего листов выписки: 271
26.05.2023 № КУВИ-001/2023-122159858					
Кадастровый номер:			47:03:0000000:21657		
Сведения о характерных точках границы части (частей) земельного участка					
Учетный номер части: 2					
Система координат:					
Номер точки	Координаты, м		Описание закрепления на местности	Средняя квадратическая погрешность определения координат характерных точек границы части земельного участка, м	
	X	Y			
1	2	3	4	5	
	544213.32	2199336.65	_____	_____	
	544231.54	2199369.84	_____	_____	
	544245.22	2199395.14	_____	_____	
	544232.31	2199403.54	_____	_____	
	544193.58	2199348.44	_____	_____	
	544187.43	2199335.98	_____	_____	
	544169.81	2199308.58	_____	_____	
	544164.13	2199296.23	_____	_____	
	544158.51	2199286.92	_____	_____	
	544151.84	2199278.28	_____	_____	
	544145.33	2199268.26	_____	_____	
	544145.6	2199265.82	_____	_____	
	544147.4	2199264.8	_____	_____	
	544146.39	2199262.98	_____	_____	
	544141.79	2199254.13	_____	_____	
	544135.63	2199241.6	_____	_____	
полное наименование должности			подпись	инициалы, фамилия	

М.П.

Выписка из Единого государственного реестра недвижимости об объекте недвижимости
Сведения о частях земельного участка

Земельный участок			
<small>(вид объекта недвижимости)</small>			
Лист № ____ Раздела 4.2	Всего листов раздела 4.2 : ____	Всего разделов: 0	Всего листов выписки: 271
26.05.2023 № КУВИ-001/2023-122159858			
Кадастровый номер:		47:03:0000000:21657	

Номер точки	Координаты, м		Описание закрепления на местности	Средняя квадратическая погрешность определения координат характерных точек границы части земельного участка, м
	X	Y		
1	2	3	4	5
	544129.23	2199228	_____	_____
	544126.21	2199220.45	_____	_____
	544123.68	2199213.62	_____	_____
	544119.93	2199215.14	_____	_____
	544118.38	2199211.35	_____	_____
	544117.08	2199205.41	_____	_____
	544114.46	2199193.6	_____	_____
	544111.18	2199173.93	_____	_____
	544126.64	2199178.55	_____	_____
	544127.7	2199200.48	_____	_____
	544154.11	2199256.92	_____	_____
	544213.32	2199336.65	_____	_____
	544199.3	2198296.05	_____	_____
	544132.8	2198478.69	_____	_____
	544120.4	2198513.99	_____	_____
	544104.64	2198556.06	_____	_____
	544103.16	2198568.9	_____	_____
полное наименование должности			подпись	инициалы, фамилия

М.П.

Выписка из Единого государственного реестра недвижимости об объекте недвижимости
Сведения о частях земельного участка

Земельный участок			
(вид объекта недвижимости)			
Лист № ___ Раздела 4.2	Всего листов раздела 4.2 : ___	Всего разделов: 0	Всего листов выписки: 271
26.05.2023 № КУВИ-001/2023-122159858			
Кадастровый номер:		47:03:0000000:21657	

Номер точки	Координаты, м		Описание закрепления на местности	Средняя квадратическая погрешность определения координат характерных точек границы части земельного участка, м
	X	Y		
1	2	3	4	5
	544101.72	2198573.87	_____	_____
	544100.33	2198580.44	_____	_____
	544101.85	2198580.29	_____	_____
	544098.34	2198594.08	_____	_____
	544093.56	2198623.71	_____	_____
	544092.88	2198623.6	_____	_____
	544091	2198637.74	_____	_____
	544089.07	2198659.51	_____	_____
	544088.48	2198669.95	_____	_____
	544088.18	2198683.72	_____	_____
	544088.66	2198706.93	_____	_____
	544089.74	2198724.68	_____	_____
	544090.63	2198735.53	_____	_____
	544090.9	2198776.71	_____	_____
	544098.9	2198868.47	_____	_____
	544104.02	2198867.99	_____	_____
	544106.08	2198886.64	_____	_____
полное наименование должности			подпись	инициалы, фамилия

М.П.

Выписка из Единого государственного реестра недвижимости об объекте недвижимости
Сведения о частях земельного участка

Земельный участок			
<small>(вид объекта недвижимости)</small>			
Лист № ____ Раздела 4.2	Всего листов раздела 4.2 : ____	Всего разделов: 0	Всего листов выписки: 271
26.05.2023 № КУВИ-001/2023-122159858			
Кадастровый номер:		47:03:0000000:21657	

Номер точки	Координаты, м		Описание закрепления на местности	Средняя квадратическая погрешность определения координат характерных точек границы части земельного участка, м
	X	Y		
1	2	3	4	5
	544108.77	2198912.26	_____	_____
	544111.68	2198939.9	_____	_____
	544115.15	2198974.45	_____	_____
	544119.61	2199019.08	_____	_____
	544122.65	2199048.8	_____	_____
	544129.03	2199164.58	_____	_____
	544109.64	2199161.75	_____	_____
	544108.84	2199155.19	_____	_____
	544113.38	2199156.42	_____	_____
	544112.66	2199150.78	_____	_____
	544108.2	2199116.02	_____	_____
	544106.4	2199063.41	_____	_____
	544075	2198746.13	_____	_____
	544070.6	2198666.2	_____	_____
	544080	2198587.61	_____	_____
	544077.15	2198583.69	_____	_____
	544079.79	2198571.25	_____	_____
полное наименование должности			подпись	инициалы, фамилия

М.П.

Выписка из Единого государственного реестра недвижимости об объекте недвижимости
Сведения о частях земельного участка

Земельный участок			
<small>(вид объекта недвижимости)</small>			
Лист № ___ Раздела 4.2	Всего листов раздела 4.2 : ___	Всего разделов: 0	Всего листов выписки: 271
26.05.2023 № КУВИ-001/2023-122159858			
Кадастровый номер:		47:03:0000000:21657	

Номер точки	Координаты, м		Описание закрепления на местности	Средняя квадратическая погрешность определения координат характерных точек границы части земельного участка, м
	X	Y		
1	2	3	4	5
	544083.9	2198569.76	_____	_____
	544183.24	2198297.59	_____	_____
	544185.5	2198298.89	_____	_____
	544199.3	2198296.05	_____	_____
	544592.79	2197279.34	_____	_____
	544588.31	2197288.48	_____	_____
	544579.56	2197312.3	_____	_____
	544567.3	2197349.37	_____	_____
	544559.64	2197370.19	_____	_____
	544559.23	2197372.41	_____	_____
	544556.94	2197377.23	_____	_____
	544555.76	2197378.92	_____	_____
	544552.87	2197384.23	_____	_____
	544550.66	2197389.2	_____	_____
	544546.77	2197396.72	_____	_____
	544544.94	2197400.11	_____	_____
	544541.89	2197408.2	_____	_____
полное наименование должности			подпись	инициалы, фамилия

М.П.

Выписка из Единого государственного реестра недвижимости об объекте недвижимости
Сведения о частях земельного участка

Земельный участок			
<small>(вид объекта недвижимости)</small>			
Лист № ____ Раздела 4.2	Всего листов раздела 4.2 : ____	Всего разделов: 0	Всего листов выписки: 271
26.05.2023 № КУВИ-001/2023-122159858			
Кадастровый номер:		47:03:0000000:21657	

Номер точки	Координаты, м		Описание закрепления на местности	Средняя квадратическая погрешность определения координат характерных точек границы части земельного участка, м
	X	Y		
1	2	3	4	5
	544524.96	2197453.2	_____	_____
	544495.2	2197532.58	_____	_____
	544480.17	2197572.58	_____	_____
	544462.37	2197618.75	_____	_____
	544447.26	2197658.32	_____	_____
	544425.01	2197717.01	_____	_____
	544419.4	2197719.33	_____	_____
	544338.7	2197933.6	_____	_____
	544342.19	2197933.74	_____	_____
	544336.69	2197948.16	_____	_____
	544332.03	2197960.65	_____	_____
	544306.14	2197967.09	_____	_____
	544316.11	2197940.39	_____	_____
	544331.61	2197899.75	_____	_____
	544358.52	2197829.45	_____	_____
	544376.17	2197783.32	_____	_____
	544386.09	2197757.36	_____	_____
полное наименование должности			подпись	инициалы, фамилия

М.П.

Выписка из Единого государственного реестра недвижимости об объекте недвижимости
Сведения о частях земельного участка

Земельный участок			
(вид объекта недвижимости)			
Лист № ____ Раздела 4.2	Всего листов раздела 4.2 : ____	Всего разделов: 0	Всего листов выписки: 271
26.05.2023 № КУВИ-001/2023-122159858			
Кадастровый номер:		47:03:0000000:21657	

Номер точки	Координаты, м		Описание закрепления на местности	Средняя квадратическая погрешность определения координат характерных точек границы части земельного участка, м
	X	Y		
1	2	3	4	5
	544383.77	2197751.63	_____	_____
	544383.77	2197749.18	_____	_____
	544385.31	2197745.39	_____	_____
	544387.97	2197738.32	_____	_____
	544390.48	2197732.05	_____	_____
	544392.8	2197728.26	_____	_____
	544396.57	2197723.38	_____	_____
	544398	2197720.66	_____	_____
	544399.98	2197720.99	_____	_____
	544426.69	2197650.49	_____	_____
	544441.83	2197610.87	_____	_____
	544459.61	2197564.75	_____	_____
	544474.6	2197524.84	_____	_____
	544488.04	2197489.01	_____	_____
	544488.04	2197482.65	_____	_____
	544489.72	2197479.67	_____	_____
	544490.66	2197477.04	_____	_____
полное наименование должности			подпись	инициалы, фамилия

М.П.

Выписка из Единого государственного реестра недвижимости об объекте недвижимости

Сведения о частях земельного участка

Земельный участок			
(вид объекта недвижимости)			
Лист № ___ Раздела 4.2	Всего листов раздела 4.2 : ___	Всего разделов: 0	Всего листов выписки: 271
26.05.2023 № КУВИ-001/2023-122159858			
Кадастровый номер:		47:03:0000000:21657	

Номер точки	Координаты, м		Описание закрепления на местности	Средняя квадратическая погрешность определения координат характерных точек границы части земельного участка, м
	X	Y		
1	2	3	4	5
	544492.86	2197470.29	_____	_____
	544536.2	2197374.67	_____	_____
	544532.81	2197369.75	_____	_____
	544533.28	2197367.42	_____	_____
	544533.7	2197367.51	_____	_____
	544543.35	2197341.83	_____	_____
	544560.47	2197296.05	_____	_____
	544567.4	2197277.61	_____	_____
	544592.79	2197279.34	_____	_____

полное наименование должности	подпись	инициалы, фамилия

М.П.

Выписка из Единого государственного реестра недвижимости об объекте недвижимости
Сведения о частях земельного участка

Земельный участок					
<small>(вид объекта недвижимости)</small>					
Лист № ___ Раздела 4.2		Всего листов раздела 4.2 : ___		Всего разделов: 0	Всего листов выписки: 271
26.05.2023 № КУВИ-001/2023-122159858					
Кадастровый номер:				47:03:0000000:21657	
Сведения о характерных точках границы части (частей) земельного участка					
Учетный номер части: 3					
Система координат:					
Номер точки	Координаты, м		Описание закрепления на местности	Средняя квадратическая погрешность определения координат характерных точек границы части земельного участка, м	
	X	Y			
1	2	3	4	5	
	544088.69	2198707.48	_____	_____	
	544089.74	2198724.68	_____	_____	
	544090.11	2198729.25	_____	_____	
	544073.96	2198727.16	_____	_____	
	544072.76	2198705.42	_____	_____	
	544088.69	2198707.48	_____	_____	
	544234.58	2199403.57	_____	_____	
	544230.58	2199405.87	_____	_____	
	544226.92	2199407.54	_____	_____	
	544222.81	2199400.53	_____	_____	
	544213.56	2199382.84	_____	_____	
	544210.56	2199382.84	_____	_____	
	544187.43	2199335.98	_____	_____	
	544169.81	2199308.58	_____	_____	
	544164.13	2199296.23	_____	_____	
	544158.51	2199286.92	_____	_____	
полное наименование должности			подпись		инициалы, фамилия

М.П.

Выписка из Единого государственного реестра недвижимости об объекте недвижимости
Сведения о частях земельного участка

Земельный участок			
<small>(вид объекта недвижимости)</small>			
Лист № ____ Раздела 4.2	Всего листов раздела 4.2 : ____	Всего разделов: 0	Всего листов выписки: 271
26.05.2023 № КУВИ-001/2023-122159858			
Кадастровый номер:		47:03:0000000:21657	

Номер точки	Координаты, м		Описание закрепления на местности	Средняя квадратическая погрешность определения координат характерных точек границы части земельного участка, м
	X	Y		
1	2	3	4	5
	544151.84	2199278.28	_____	_____
	544145.33	2199268.26	_____	_____
	544145.6	2199265.82	_____	_____
	544146.62	2199265.24	_____	_____
	544147.52	2199266.46	_____	_____
	544177.7	2199304.63	_____	_____
	544206.18	2199350.24	_____	_____
	544227.06	2199390.87	_____	_____
	544234.58	2199403.57	_____	_____
	544382.63	2197816.97	_____	_____
	544372.4	2197844.12	_____	_____
	544361.29	2197822.21	_____	_____
	544370.51	2197798.12	_____	_____
	544373.89	2197799.74	_____	_____
	544382.63	2197816.97	_____	_____
	544764.72	2196964.67	_____	_____
	544750.6	2196980.79	_____	_____
полное наименование должности			подпись	инициалы, фамилия

М.П.

Выписка из Единого государственного реестра недвижимости об объекте недвижимости
Сведения о частях земельного участка

Земельный участок			
<small>(вид объекта недвижимости)</small>			
Лист № <u> </u> Раздела 4.2	Всего листов раздела 4.2 : <u> </u>	Всего разделов: 0	Всего листов выписки: 271
26.05.2023 № КУВИ-001/2023-122159858			
Кадастровый номер:		47:03:0000000:21657	

Номер точки	Координаты, м		Описание закрепления на местности	Средняя квадратическая погрешность определения координат характерных точек границы части земельного участка, м
	X	Y		
1	2	3	4	5
	544748.05	2196978.78	_____	_____
	544737.13	2196967.1	_____	_____
	544752.49	2196952.21	_____	_____
	544762.56	2196962.97	_____	_____
	544764.72	2196964.67	_____	_____
	546501.3	2193124.04	_____	_____
	546500.66	2193123.14	_____	_____
	546500.78	2193119.58	_____	_____
	546501.71	2193117.37	_____	_____
	546501.76	2193117.32	_____	_____
	546508.92	2193128.58	_____	_____
	546508.16	2193129.83	_____	_____
	546504.57	2193123.45	_____	_____
	546501.3	2193124.04	_____	_____
	546598.05	2193274.64	_____	_____
	546606.24	2193295.67	_____	_____
	546588.43	2193310.52	_____	_____
полное наименование должности			подпись	инициалы, фамилия

М.П.

Выписка из Единого государственного реестра недвижимости об объекте недвижимости
Сведения о частях земельного участка

Земельный участок			
(вид объекта недвижимости)			
Лист № ____ Раздела 4.2	Всего листов раздела 4.2 : ____	Всего разделов: 0	Всего листов выписки: 271
26.05.2023 № КУВИ-001/2023-122159858			
Кадастровый номер:		47:03:0000000:21657	

Номер точки	Координаты, м		Описание закрепления на местности	Средняя квадратическая погрешность определения координат характерных точек границы части земельного участка, м
	X	Y		
1	2	3	4	5
	546580.23	2193289.5	_____	_____
	546598.05	2193274.64	_____	_____
	544232.55	2199419.53	_____	_____
	544232.42	2199417.72	_____	_____
	544230.15	2199413.53	_____	_____
	544233.48	2199411.37	_____	_____
	544237.67	2199408.79	_____	_____
	544247.59	2199425.55	_____	_____
	544269.26	2199469.16	_____	_____
	544289.84	2199511.16	_____	_____
	544305.53	2199558.39	_____	_____
	544312.14	2199596.28	_____	_____
	544317.96	2199635.2	_____	_____
	544310.74	2199615.14	_____	_____
	544307.46	2199606.27	_____	_____
	544304.81	2199596	_____	_____
	544304.28	2199589.12	_____	_____
полное наименование должности			подпись	инициалы, фамилия

М.П.

Выписка из Единого государственного реестра недвижимости об объекте недвижимости
Сведения о частях земельного участка

Земельный участок			
<small>(вид объекта недвижимости)</small>			
Лист № ____ Раздела 4.2	Всего листов раздела 4.2 : ____	Всего разделов: 0	Всего листов выписки: 271
26.05.2023 № КУВИ-001/2023-122159858			
Кадастровый номер:		47:03:0000000:21657	

Номер точки	Координаты, м		Описание закрепления на местности	Средняя квадратическая погрешность определения координат характерных точек границы части земельного участка, м
	X	Y		
1	2	3	4	5
	544304.94	2199588.94	_____	_____
	544304.17	2199586.28	_____	_____
	544298.94	2199568.25	_____	_____
	544291.59	2199544.19	_____	_____
	544287.6	2199531.58	_____	_____
	544283.98	2199521.34	_____	_____
	544279.45	2199509.73	_____	_____
	544274.66	2199498.5	_____	_____
	544270	2199488.54	_____	_____
	544261.61	2199471.71	_____	_____
	544233.21	2199419.18	_____	_____
	544232.55	2199419.53	_____	_____

полное наименование должности	подпись	инициалы, фамилия

М.П.

Выписка из Единого государственного реестра недвижимости об объекте недвижимости
Сведения о частях земельного участка

Земельный участок					
(вид объекта недвижимости)					
Лист № ___ Раздела 4.2		Всего листов раздела 4.2 : ___		Всего разделов: 0	Всего листов выписки: 271
26.05.2023 № КУВИ-001/2023-122159858					
Кадастровый номер:			47:03:0000000:21657		
Сведения о характерных точках границы части (частей) земельного участка					
Учетный номер части: 4					
Система координат:					
Номер точки	Координаты, м		Описание закрепления на местности	Средняя квадратическая погрешность определения координат характерных точек границы части земельного участка, м	
	X	Y			
1	2	3	4	5	
	546522.73	2193108.79	_____	_____	
	546524.4	2193110	_____	_____	
	546525.72	2193111.79	_____	_____	
	546523.97	2193113.07	_____	_____	
	546527.36	2193119.08	_____	_____	
	546536.78	2193135.77	_____	_____	
	546543.56	2193148.63	_____	_____	
	546536.51	2193151.46	_____	_____	
	546525.19	2193161.03	_____	_____	
	546524.95	2193160.53	_____	_____	
	546517.46	2193146.31	_____	_____	
	546508.2	2193129.89	_____	_____	
	546504.75	2193123.77	_____	_____	
	546509.12	2193116.21	_____	_____	
	546513.63	2193111.71	_____	_____	
	546522.73	2193108.79	_____	_____	

полное наименование должности	подпись	инициалы, фамилия

М.П.

Выписка из Единого государственного реестра недвижимости об объекте недвижимости
Сведения о частях земельного участка

Земельный участок					
<small>(вид объекта недвижимости)</small>					
Лист № ___ Раздела 4.2		Всего листов раздела 4.2 : ___		Всего разделов: 0	Всего листов выписки: 271
26.05.2023 № КУВИ-001/2023-122159858					
Кадастровый номер:			47:03:0000000:21657		
Сведения о характерных точках границы части (частей) земельного участка					
Учетный номер части: 5					
Система координат:					
Номер точки	Координаты, м		Описание закрепления на местности	Средняя квадратическая погрешность определения координат характерных точек границы части земельного участка, м	
	X	Y			
1	2	3	4	5	
	546543.56	2193148.63	_____	_____	
	546544.56	2193150.54	_____	_____	
	546558.31	2193178.46	_____	_____	
	546559.27	2193180.72	_____	_____	
	546585.5	2193242.4	_____	_____	
	546620.77	2193332.99	_____	_____	
	546627.61	2193380.48	_____	_____	
	546621.37	2193394.95	_____	_____	
	546580.1	2193289.16	_____	_____	
	546581.07	2193288.77	_____	_____	
	546573.9	2193270.64	_____	_____	
	546557.49	2193230.1	_____	_____	
	546541.21	2193193.53	_____	_____	
	546525.19	2193161.03	_____	_____	
	546536.51	2193151.46	_____	_____	
	546543.56	2193148.63	_____	_____	

полное наименование должности	подпись	инициалы, фамилия

М.П.

Выписка из Единого государственного реестра недвижимости об объекте недвижимости
Сведения о частях земельного участка

Земельный участок				
<small>(вид объекта недвижимости)</small>				
Лист № ___ Раздела 4.2		Всего листов раздела 4.2 : ___		Всего разделов: 0
Всего листов выписки: 271				
26.05.2023 № КУВИ-001/2023-122159858				
Кадастровый номер:			47:03:0000000:21657	
Сведения о характерных точках границы части (частей) земельного участка				
Учетный номер части: 6				
Система координат:				
Номер точки	Координаты, м		Описание закрепления на местности	Средняя квадратическая погрешность определения координат характерных точек границы части земельного участка, м
	X	Y		
1	2	3	4	5
	544900.77	2201666.18	_____	_____
	544886.37	2201648.7	_____	_____
	544884.94	2201672.06	_____	_____
	544870.65	2201654.54	_____	_____
	544886.37	2201648.7	_____	_____

полное наименование должности	подпись	инициалы, фамилия

М.П.

Выписка из Единого государственного реестра недвижимости об объекте недвижимости
Сведения о частях земельного участка

Земельный участок				
<small>(вид объекта недвижимости)</small>				
Лист № ___ Раздела 4.2		Всего листов раздела 4.2 : ___		Всего разделов: 0
Всего листов выписки: 271				
26.05.2023 № КУВИ-001/2023-122159858				
Кадастровый номер:			47:03:0000000:21657	
Сведения о характерных точках границы части (частей) земельного участка				
Учетный номер части: 7				
Система координат:				
Номер точки	Координаты, м		Описание закрепления на местности	Средняя квадратическая погрешность определения координат характерных точек границы части земельного участка, м
	X	Y		
1	2	3	4	5
	546028.06	2202615.72	_____	_____
	546026.54	2202616.01	_____	_____
	545949	2202564.93	_____	_____
	545921.41	2202545.65	_____	_____
	545918.14	2202543.15	_____	_____
	545911.36	2202539.37	_____	_____
	545908.97	2202539.37	_____	_____
	545901.77	2202533.29	_____	_____
	545895.26	2202528.28	_____	_____
	545878.15	2202511.48	_____	_____
	545843.43	2202482.84	_____	_____
	545811.79	2202457.03	_____	_____
	545886.8	2202512.14	_____	_____
	546028.06	2202615.72	_____	_____
	550059.05	2205275	_____	_____
	550087.73	2205295.57	_____	_____
полное наименование должности			подпись	инициалы, фамилия

М.П.

Выписка из Единого государственного реестра недвижимости об объекте недвижимости
Сведения о частях земельного участка

Земельный участок			
<small>(вид объекта недвижимости)</small>			
Лист № ____ Раздела 4.2	Всего листов раздела 4.2 : ____	Всего разделов: 0	Всего листов выписки: 271
26.05.2023 № КУВИ-001/2023-122159858			
Кадастровый номер:		47:03:0000000:21657	

Номер точки	Координаты, м		Описание закрепления на местности	Средняя квадратическая погрешность определения координат характерных точек границы части земельного участка, м
	X	Y		
1	2	3	4	5
	550101.12	2205305.25	_____	_____
	550080	2205317.14	_____	_____
	550074.87	2205313.43	_____	_____
	550037.89	2205286.91	_____	_____
	550059.05	2205275	_____	_____

полное наименование должности	подпись	инициалы, фамилия

М.П.

Выписка из Единого государственного реестра недвижимости об объекте недвижимости
Сведения о частях земельного участка

Земельный участок					
(вид объекта недвижимости)					
Лист № ___ Раздела 4.2		Всего листов раздела 4.2 : ___		Всего разделов: 0	Всего листов выписки: 271
26.05.2023 № КУВИ-001/2023-122159858					
Кадастровый номер:			47:03:0000000:21657		
Сведения о характерных точках границы части (частей) земельного участка					
Учетный номер части: 8					
Система координат:					
Номер точки	Координаты, м		Описание закрепления на местности	Средняя квадратическая погрешность определения координат характерных точек границы части земельного участка, м	
	X	Y			
1	2	3	4	5	
	545445.06	2202141.42	_____	_____	
	545462.64	2202154.16	_____	_____	
	545452.81	2202174.2	_____	_____	
	545435.22	2202161.47	_____	_____	
	545445.06	2202141.42	_____	_____	
	548924.03	2204497.25	_____	_____	
	548956.91	2204517.45	_____	_____	
	548971.67	2204549.68	_____	_____	
	548946.17	2204534.06	_____	_____	
	548949.7	2204528.12	_____	_____	
	548934.83	2204520.61	_____	_____	
	548928.6	2204506.99	_____	_____	
	548924.03	2204497.25	_____	_____	

полное наименование должности	подпись	инициалы, фамилия

М.П.

Выписка из Единого государственного реестра недвижимости об объекте недвижимости
Сведения о частях земельного участка

Земельный участок					
(вид объекта недвижимости)					
Лист № ___ Раздела 4.2		Всего листов раздела 4.2 : ___		Всего разделов: 0	Всего листов выписки: 271
26.05.2023 № КУВИ-001/2023-122159858					
Кадастровый номер:			47:03:0000000:21657		
Сведения о характерных точках границы части (частей) земельного участка					
Учетный номер части: 9					
Система координат:					
Номер точки	Координаты, м		Описание закрепления на местности	Средняя квадратическая погрешность определения координат характерных точек границы части земельного участка, м	
	X	Y			
1	2	3	4	5	
	546026.54	2202616.01	_____	_____	
	545949	2202564.93	_____	_____	
	545921.41	2202545.65	_____	_____	
	545918.14	2202543.15	_____	_____	
	545911.36	2202539.37	_____	_____	
	545908.97	2202539.37	_____	_____	
	545901.77	2202533.29	_____	_____	
	545895.26	2202528.28	_____	_____	
	545878.15	2202511.48	_____	_____	
	545843.43	2202482.84	_____	_____	
	545803.61	2202450.36	_____	_____	
	545887.1	2202511.74	_____	_____	
	546028.78	2202615.59	_____	_____	
	546026.54	2202616.01	_____	_____	

полное наименование должности	подпись	инициалы, фамилия

М.П.

Выписка из Единого государственного реестра недвижимости об объекте недвижимости
Сведения о частях земельного участка

Раздел 4.2

Земельный участок			
(вид объекта недвижимости)			
Лист № ___ Раздела 4.2	Всего листов раздела 4.2 : ___	Всего разделов: 0	Всего листов выписки: 271
26.05.2023 № КУВИ-001/2023-122159858			
Кадастровый номер:		47:03:0000000:21657	

Сведения о характерных точках границы части (частей) земельного участка

Учетный номер части: 10

Система координат:

Номер точки	Координаты, м		Описание закрепления на местности	Средняя квадратическая погрешность определения координат характерных точек границы части земельного участка, м
	X	Y		
1	2	3	4	5
	550059.05	2205275	_____	_____
	550087.73	2205295.57	_____	_____
	550101.12	2205305.25	_____	_____
	550080	2205317.14	_____	_____
	550074.87	2205313.43	_____	_____
	550037.89	2205286.91	_____	_____
	550059.05	2205275	_____	_____

полное наименование должности	подпись	инициалы, фамилия

М.П.

Выписка из Единого государственного реестра недвижимости об объекте недвижимости
Сведения о частях земельного участка

Земельный участок					
(вид объекта недвижимости)					
Лист № ___ Раздела 4.2		Всего листов раздела 4.2 : ___		Всего разделов: 0	Всего листов выписки: 271
26.05.2023 № КУВИ-001/2023-122159858					
Кадастровый номер:			47:03:0000000:21657		
Сведения о характерных точках границы части (частей) земельного участка					
Учетный номер части: 11					
Система координат:					
Номер точки	Координаты, м		Описание закрепления на местности	Средняя квадратическая погрешность определения координат характерных точек границы части земельного участка, м	
	X	Y			
1	2	3	4	5	
	554331.35	2208450	_____	_____	
	554341.24	2208457.75	_____	_____	
	554378.07	2208482.06	_____	_____	
	554430.87	2208515.36	_____	_____	
	554441.68	2208519.55	_____	_____	
	554450.23	2208528.6	_____	_____	
	554453.58	2208532.81	_____	_____	
	554459.16	2208537.99	_____	_____	
	554463.33	2208542.61	_____	_____	
	554467.17	2208548.91	_____	_____	
	554468.14	2208552.57	_____	_____	
	554467.53	2208552.56	_____	_____	
	554442.01	2208552.08	_____	_____	
	554439.79	2208550.02	_____	_____	
	554435.76	2208547.25	_____	_____	
	554434.48	2208548.34	_____	_____	
полное наименование должности			подпись		инициалы, фамилия

М.П.

Выписка из Единого государственного реестра недвижимости об объекте недвижимости
Сведения о частях земельного участка

Земельный участок			
(вид объекта недвижимости)			
Лист № ____ Раздела 4.2	Всего листов раздела 4.2 : ____	Всего разделов: 0	Всего листов выписки: 271
26.05.2023 № КУВИ-001/2023-122159858			
Кадастровый номер:		47:03:0000000:21657	

Номер точки	Координаты, м		Описание закрепления на местности	Средняя квадратическая погрешность определения координат характерных точек границы части земельного участка, м
	X	Y		
1	2	3	4	5
	554429.72	2208543.08	_____	_____
	554393.04	2208518.69	_____	_____
	554388.54	2208517.53	_____	_____
	554382.22	2208517.3	_____	_____
	554375.75	2208512.51	_____	_____
	554370.19	2208508.48	_____	_____
	554369.3	2208504.63	_____	_____
	554364.95	2208500.64	_____	_____
	554354.4	2208492.97	_____	_____
	554315.32	2208466.89	_____	_____
	554312.02	2208464.73	_____	_____
	554313.26	2208464.65	_____	_____
	554332.33	2208463.35	_____	_____
	554331.2	2208450	_____	_____
	554331.35	2208450	_____	_____

полное наименование должности	подпись	инициалы, фамилия

М.П.

Выписка из Единого государственного реестра недвижимости об объекте недвижимости
Сведения о частях земельного участка

Раздел 4.2

Земельный участок					
(вид объекта недвижимости)					
Лист № ___ Раздела 4.2		Всего листов раздела 4.2 : ___		Всего разделов: 0	Всего листов выписки: 271
26.05.2023 № КУВИ-001/2023-122159858					
Кадастровый номер:			47:03:0000000:21657		
Сведения о характерных точках границы части (частей) земельного участка					
Учетный номер части: 12					
Система координат:					
Номер точки	Координаты, м		Описание закрепления на местности	Средняя квадратическая погрешность определения координат характерных точек границы части земельного участка, м	
	X	Y			
1	2	3	4	5	
	551581.61	2206368.11	_____	_____	
	551600.31	2206380.01	_____	_____	
	551593.07	2206386.64	_____	_____	
	551621.1	2206402.9	_____	_____	
	551675.28	2206435.38	_____	_____	
	551720.64	2206462.15	_____	_____	
	551762.89	2206486.94	_____	_____	
	551806.38	2206512.28	_____	_____	
	551849.13	2206537.67	_____	_____	
	551889.56	2206561.85	_____	_____	
	551926.27	2206583.24	_____	_____	
	551967.55	2206607.13	_____	_____	
	552008.73	2206630.77	_____	_____	
	552055.97	2206658.24	_____	_____	
	552093.13	2206680.48	_____	_____	
	552120.38	2206700.22	_____	_____	
полное наименование должности			подпись		инициалы, фамилия

М.П.

Выписка из Единого государственного реестра недвижимости об объекте недвижимости
Сведения о частях земельного участка

Земельный участок			
<small>(вид объекта недвижимости)</small>			
Лист № ____ Раздела 4.2	Всего листов раздела 4.2 : ____	Всего разделов: 0	Всего листов выписки: 271
26.05.2023 № КУВИ-001/2023-122159858			
Кадастровый номер:		47:03:0000000:21657	

Номер точки	Координаты, м		Описание закрепления на местности	Средняя квадратическая погрешность определения координат характерных точек границы части земельного участка, м
	X	Y		
1	2	3	4	5
	552145.91	2206719.28	_____	_____
	552150.97	2206706.2	_____	_____
	552152.66	2206707.19	_____	_____
	552169.68	2206717.16	_____	_____
	552163.9	2206732.1	_____	_____
	552126	2206710.46	_____	_____
	552068	2206676.36	_____	_____
	552063.76	2206678.13	_____	_____
	552040.52	2206664.49	_____	_____
	551987.76	2206633.62	_____	_____
	551938.19	2206604.27	_____	_____
	551859.73	2206558.52	_____	_____
	551825.93	2206538.81	_____	_____
	551767.85	2206505	_____	_____
	551662.01	2206443.71	_____	_____
	551623.26	2206420.69	_____	_____
	551583.9	2206395.64	_____	_____
полное наименование должности			подпись	инициалы, фамилия

М.П.

Выписка из Единого государственного реестра недвижимости об объекте недвижимости
Сведения о частях земельного участка

Земельный участок			
<small>(вид объекта недвижимости)</small>			
Лист № ____ Раздела 4.2	Всего листов раздела 4.2 : ____	Всего разделов: 0	Всего листов выписки: 271
26.05.2023 № КУВИ-001/2023-122159858			
Кадастровый номер:		47:03:0000000:21657	

Номер точки	Координаты, м		Описание закрепления на местности	Средняя квадратическая погрешность определения координат характерных точек границы части земельного участка, м
	X	Y		
1	2	3	4	5
	551584.28	2206395.08	_____	_____
	551564.97	2206383.6	_____	_____
	551546.87	2206372.84	_____	_____
	551537.82	2206367.45	_____	_____
	551528.77	2206362.07	_____	_____
	551519.41	2206356.51	_____	_____
	551521.11	2206353.9	_____	_____
	551498.29	2206337.71	_____	_____
	551421.66	2206282.85	_____	_____
	551330.13	2206217.32	_____	_____
	551161.46	2206095.94	_____	_____
	551037.16	2206006.32	_____	_____
	550949.02	2205942.85	_____	_____
	550936.71	2205933.98	_____	_____
	550843.81	2205867.03	_____	_____
	550841.46	2205865.35	_____	_____
	550688.75	2205750.96	_____	_____
полное наименование должности			подпись	инициалы, фамилия

М.П.

Выписка из Единого государственного реестра недвижимости об объекте недвижимости
Сведения о частях земельного участка

Земельный участок			
<small>(вид объекта недвижимости)</small>			
Лист № ____ Раздела 4.2	Всего листов раздела 4.2 : ____	Всего разделов: 0	Всего листов выписки: 271
26.05.2023 № КУВИ-001/2023-122159858			
Кадастровый номер:		47:03:0000000:21657	

Номер точки	Координаты, м		Описание закрепления на местности	Средняя квадратическая погрешность определения координат характерных точек границы части земельного участка, м
	X	Y		
1	2	3	4	5
	550681.75	2205750.38	_____	_____
	550676.28	2205746.45	_____	_____
	550628	2205711.74	_____	_____
	550534.8	2205644.5	_____	_____
	550492.72	2205614.16	_____	_____
	550489.4	2205606.34	_____	_____
	550425.5	2205561.22	_____	_____
	550425.2	2205561.56	_____	_____
	550423.28	2205564.26	_____	_____
	550416.79	2205559.59	_____	_____
	550363.96	2205521.16	_____	_____
	550312.83	2205484.5	_____	_____
	550300.87	2205475.92	_____	_____
	550272.96	2205455.9	_____	_____
	550244.49	2205435.25	_____	_____
	550203.51	2205405.98	_____	_____
	550127.79	2205351.67	_____	_____
полное наименование должности			подпись	инициалы, фамилия

М.П.

Выписка из Единого государственного реестра недвижимости об объекте недвижимости
Сведения о частях земельного участка

Земельный участок			
(вид объекта недвижимости)			
Лист № <u> </u> Раздела 4.2	Всего листов раздела 4.2: <u> </u>	Всего разделов: 0	Всего листов выписки: 271
26.05.2023 № КУВИ-001/2023-122159858			
Кадастровый номер:		47:03:0000000:21657	

Номер точки	Координаты, м		Описание закрепления на местности	Средняя квадратическая погрешность определения координат характерных точек границы части земельного участка, м
	X	Y		
1	2	3	4	5
	550074.87	2205313.43	_____	_____
	549994.68	2205255.92	_____	_____
	549911.65	2205196.35	_____	_____
	549864.31	2205162.07	_____	_____
	549749.32	2205078.77	_____	_____
	549709.23	2205050.37	_____	_____
	549673.46	2205024.63	_____	_____
	549619.02	2204985.45	_____	_____
	549569.13	2204949.07	_____	_____
	549544.18	2204930.88	_____	_____
	549510.61	2204906.41	_____	_____
	549488.86	2204891.11	_____	_____
	549488.23	2204891.87	_____	_____
	549484.62	2204888.66	_____	_____
	549484.9	2204888.33	_____	_____
	549482.79	2204886.85	_____	_____
	549439.42	2204855.79	_____	_____
полное наименование должности			подпись	инициалы, фамилия

М.П.

Выписка из Единого государственного реестра недвижимости об объекте недвижимости
Сведения о частях земельного участка

Земельный участок			
<small>(вид объекта недвижимости)</small>			
Лист № ____ Раздела 4.2	Всего листов раздела 4.2 : ____	Всего разделов: 0	Всего листов выписки: 271
26.05.2023 № КУВИ-001/2023-122159858			
Кадастровый номер:		47:03:0000000:21657	

Номер точки	Координаты, м		Описание закрепления на местности	Средняя квадратическая погрешность определения координат характерных точек границы части земельного участка, м
	X	Y		
1	2	3	4	5
	549406.12	2204831.57	_____	_____
	549371.21	2204806.48	_____	_____
	549328.77	2204775.88	_____	_____
	549282.75	2204743.18	_____	_____
	549260.4	2204728.52	_____	_____
	549233.05	2204710.88	_____	_____
	549215.93	2204699.93	_____	_____
	549196.74	2204688.14	_____	_____
	549159.57	2204665.01	_____	_____
	549145.95	2204656.61	_____	_____
	549168.26	2204669.7	_____	_____
	549229.07	2204706.61	_____	_____
	549305.68	2204752.91	_____	_____
	549363.79	2204786.06	_____	_____
	549421.51	2204829.55	_____	_____
	549471.69	2204867.8	_____	_____
	549514.84	2204899.81	_____	_____
полное наименование должности			подпись	инициалы, фамилия

М.П.

Выписка из Единого государственного реестра недвижимости об объекте недвижимости
Сведения о частях земельного участка

Земельный участок			
<small>(вид объекта недвижимости)</small>			
Лист № ____ Раздела 4.2	Всего листов раздела 4.2 : ____	Всего разделов: 0	Всего листов выписки: 271
26.05.2023 № КУВИ-001/2023-122159858			
Кадастровый номер:		47:03:0000000:21657	

Номер точки	Координаты, м		Описание закрепления на местности	Средняя квадратическая погрешность определения координат характерных точек границы части земельного участка, м
	X	Y		
1	2	3	4	5
	549564.62	2204937.7	_____	_____
	549609.39	2204971.73	_____	_____
	549667.59	2205012.29	_____	_____
	549731.94	2205059.35	_____	_____
	549779.95	2205093.38	_____	_____
	549831.42	2205129.85	_____	_____
	549880.46	2205164.63	_____	_____
	549934.64	2205203.65	_____	_____
	549987.39	2205241.4	_____	_____
	550039.2	2205278.21	_____	_____
	550084.82	2205311.03	_____	_____
	550138.87	2205349.59	_____	_____
	550204.74	2205396.1	_____	_____
	550254.18	2205430.06	_____	_____
	550294.79	2205459.73	_____	_____
	550337.59	2205489.95	_____	_____
	550359.35	2205506.17	_____	_____
полное наименование должности			подпись	инициалы, фамилия

М.П.

Выписка из Единого государственного реестра недвижимости об объекте недвижимости
Сведения о частях земельного участка

Земельный участок			
(вид объекта недвижимости)			
Лист № ____ Раздела 4.2	Всего листов раздела 4.2 : ____	Всего разделов: 0	Всего листов выписки: 271
26.05.2023 № КУВИ-001/2023-122159858			
Кадастровый номер:		47:03:0000000:21657	

Номер точки	Координаты, м		Описание закрепления на местности	Средняя квадратическая погрешность определения координат характерных точек границы части земельного участка, м
	X	Y		
1	2	3	4	5
	550410.9	2205542.69	_____	_____
	550424.53	2205552.17	_____	_____
	550477.05	2205586.73	_____	_____
	550504.77	2205606.37	_____	_____
	550532.39	2205626.53	_____	_____
	550569.47	2205653.04	_____	_____
	550612.12	2205684.13	_____	_____
	550651.77	2205713.35	_____	_____
	550681.47	2205734.68	_____	_____
	550711.95	2205756.93	_____	_____
	550741.96	2205778.51	_____	_____
	550775.37	2205802.78	_____	_____
	550810.34	2205828.02	_____	_____
	550848.28	2205855.49	_____	_____
	550880.27	2205878.24	_____	_____
	550907.28	2205897.82	_____	_____
	550940.79	2205922.19	_____	_____
полное наименование должности			подпись	инициалы, фамилия

М.П.

Выписка из Единого государственного реестра недвижимости об объекте недвижимости
Сведения о частях земельного участка

Земельный участок			
<small>(вид объекта недвижимости)</small>			
Лист № ___ Раздела 4.2	Всего листов раздела 4.2 : ___	Всего разделов: 0	Всего листов выписки: 271
26.05.2023 № КУВИ-001/2023-122159858			
Кадастровый номер:		47:03:0000000:21657	

Номер точки	Координаты, м		Описание закрепления на местности	Средняя квадратическая погрешность определения координат характерных точек границы части земельного участка, м
	X	Y		
1	2	3	4	5
	551550.95	2206358.66	_____	_____
	551574.2	2206374.9	_____	_____
	551581.61	2206368.11	_____	_____
	552438.19	2206942.06	_____	_____
	552420.6	2206922.4	_____	_____
	552441.29	2206937.87	_____	_____
	552438.19	2206942.06	_____	_____

полное наименование должности	подпись	инициалы, фамилия

М.П.

Выписка из Единого государственного реестра недвижимости об объекте недвижимости
Сведения о частях земельного участка

Земельный участок				
(вид объекта недвижимости)				
Лист № __ Раздела 4.2		Всего листов раздела 4.2 : __		Всего разделов: 0
Всего листов выписки: 271				
26.05.2023 № КУВИ-001/2023-122159858				
Кадастровый номер:			47:03:0000000:21657	
Сведения о характерных точках границы части (частей) земельного участка				
Учетный номер части: 13				
Система координат:				
Номер точки	Координаты, м		Описание закрепления на местности	Средняя квадратическая погрешность определения координат характерных точек границы части земельного участка, м
	X	Y		
1	2	3	4	5
	554353.63	2208465.93	_____	_____
	554378.07	2208482.06	_____	_____
	554430.87	2208515.36	_____	_____
	554441.68	2208519.55	_____	_____
	554450.23	2208528.6	_____	_____
	554453.58	2208532.81	_____	_____
	554455.49	2208534.59	_____	_____
	554455.02	2208540.27	_____	_____
	554454.81	2208552.32	_____	_____
	554442.01	2208552.08	_____	_____
	554439.79	2208550.02	_____	_____
	554435.76	2208547.25	_____	_____
	554434.48	2208548.34	_____	_____
	554429.72	2208543.08	_____	_____
	554393.04	2208518.69	_____	_____
	554388.54	2208517.53	_____	_____
полное наименование должности			подпись	
			инициалы, фамилия	

М.П.

Выписка из Единого государственного реестра недвижимости об объекте недвижимости
Сведения о частях земельного участка

Земельный участок			
<small>(вид объекта недвижимости)</small>			
Лист № ____ Раздела 4.2	Всего листов раздела 4.2 : ____	Всего разделов: 0	Всего листов выписки: 271
26.05.2023 № КУВИ-001/2023-122159858			
Кадастровый номер:		47:03:0000000:21657	

Номер точки	Координаты, м		Описание закрепления на местности	Средняя квадратическая погрешность определения координат характерных точек границы части земельного участка, м
	X	Y		
1	2	3	4	5
	554382.22	2208517.3	_____	_____
	554375.75	2208512.51	_____	_____
	554370.19	2208508.48	_____	_____
	554369.3	2208504.63	_____	_____
	554364.95	2208500.64	_____	_____
	554354.4	2208492.97	_____	_____
	554317.44	2208468.3	_____	_____
	554353.63	2208465.93	_____	_____

полное наименование должности	подпись	инициалы, фамилия

М.П.

Выписка из Единого государственного реестра недвижимости об объекте недвижимости
Сведения о частях земельного участка

Земельный участок			
(вид объекта недвижимости)			
Лист № __ Раздела 4.2	Всего листов раздела 4.2 : __	Всего разделов: 0	Всего листов выписки: 271
26.05.2023 № КУВИ-001/2023-122159858			
Кадастровый номер:		47:03:0000000:21657	

Сведения о характерных точках границы части (частей) земельного участка

Учетный номер части: 14

Система координат:

Номер точки	Координаты, м		Описание закрепления на местности	Средняя квадратическая погрешность определения координат характерных точек границы части земельного участка, м
	X	Y		
1	2	3	4	5
	554463.91	2208543.56	_____	_____
	554466.36	2208547.58	_____	_____
	554436.04	2208547.44	_____	_____
	554435.76	2208547.25	_____	_____
	554435.54	2208547.44	_____	_____
	554433.66	2208547.43	_____	_____
	554430.02	2208543.41	_____	_____
	554463.91	2208543.56	_____	_____

полное наименование должности	подпись	инициалы, фамилия

М.П.

Выписка из Единого государственного реестра недвижимости об объекте недвижимости
Сведения о частях земельного участка

Земельный участок			
(вид объекта недвижимости)			
Лист № ___ Раздела 4.2	Всего листов раздела 4.2 : ___	Всего разделов: 0	Всего листов выписки: 271
26.05.2023 № КУВИ-001/2023-122159858			
Кадастровый номер:		47:03:0000000:21657	

Номер точки	Координаты, м		Описание закрепления на местности	Средняя квадратическая погрешность определения координат характерных точек границы части земельного участка, м
	X	Y		
1	2	3	4	5
	553360.56	2208082.84	_____	_____
	553377.57	2208087.19	_____	_____
	553347.08	2208079.12	_____	_____
	553337.82	2208076.69	_____	_____
	553319.3	2208072.69	_____	_____
	553300.7	2208068.67	_____	_____
	553270.6	2208062.56	_____	_____
	553261.39	2208055.81	_____	_____
	553250.46	2208050.39	_____	_____
	553242.49	2208047.19	_____	_____
	553236.94	2208044.95	_____	_____
	553233.31	2208043.12	_____	_____
	553225.02	2208039.11	_____	_____
	553212.55	2208032.6	_____	_____
	553202.37	2208026.52	_____	_____
	553198.79	2208024.74	_____	_____
	553181.63	2208014.13	_____	_____
полное наименование должности			подпись	инициалы, фамилия

М.П.

Выписка из Единого государственного реестра недвижимости об объекте недвижимости
Сведения о частях земельного участка

Земельный участок			
<small>(вид объекта недвижимости)</small>			
Лист № <u> </u> Раздела 4.2	Всего листов раздела 4.2 : <u> </u>	Всего разделов: 0	Всего листов выписки: 271
26.05.2023 № КУВИ-001/2023-122159858			
Кадастровый номер:		47:03:0000000:21657	

Номер точки	Координаты, м		Описание закрепления на местности	Средняя квадратическая погрешность определения координат характерных точек границы части земельного участка, м
	X	Y		
1	2	3	4	5
	552978.93	2207841.39	_____	_____
	552952.9	2207817.18	_____	_____
	553008.34	2207868.18	_____	_____
	553031.42	2207889.18	_____	_____
	553054.4	2207910.39	_____	_____
	553077.2	2207931.68	_____	_____
	553092.1	2207945.48	_____	_____
	553112.84	2207964.75	_____	_____
	553155.5	2207989.44	_____	_____
	553197.5	2208013.75	_____	_____
	553242.42	2208039.65	_____	_____
	553279.97	2208051.28	_____	_____
	553311.2	2208061.58	_____	_____
	553358.4	2208076.69	_____	_____
	553390.25	2208086.86	_____	_____
	553420.97	2208097.85	_____	_____
	553590.54	2208111.76	_____	_____
полное наименование должности			подпись	инициалы, фамилия

М.П.

Выписка из Единого государственного реестра недвижимости об объекте недвижимости
Сведения о частях земельного участка

Земельный участок			
<small>(вид объекта недвижимости)</small>			
Лист № ____ Раздела 4.2	Всего листов раздела 4.2 : ____	Всего разделов: 0	Всего листов выписки: 271
26.05.2023 № КУВИ-001/2023-122159858			
Кадастровый номер:		47:03:0000000:21657	

Номер точки	Координаты, м		Описание закрепления на местности	Средняя квадратическая погрешность определения координат характерных точек границы части земельного участка, м
	X	Y		
1	2	3	4	5
	553573.23	2208111.46	_____	_____
	553544.65	2208111.04	_____	_____
	553529.66	2208110.54	_____	_____
	553517.88	2208110.06	_____	_____
	553507.03	2208109.4	_____	_____
	553481.54	2208107.37	_____	_____
	553469.39	2208106.03	_____	_____
	553451.25	2208103.53	_____	_____
	553435.08	2208100.79	_____	_____
	553422.74	2208098.22	_____	_____
	553451.48	2208100.51	_____	_____
	553480.44	2208102.88	_____	_____
	553525.03	2208106.82	_____	_____
	553570.8	2208110.35	_____	_____
	553590.54	2208111.76	_____	_____
	554324.45	2208444.83	_____	_____
	554326.04	2208445.84	_____	_____
полное наименование должности			подпись	инициалы, фамилия

М.П.

Выписка из Единого государственного реестра недвижимости об объекте недвижимости
Сведения о частях земельного участка

Земельный участок			
<small>(вид объекта недвижимости)</small>			
Лист № ____ Раздела 4.2	Всего листов раздела 4.2 : ____	Всего разделов: 0	Всего листов выписки: 271
26.05.2023 № КУВИ-001/2023-122159858			
Кадастровый номер:		47:03:0000000:21657	

Номер точки	Координаты, м		Описание закрепления на местности	Средняя квадратическая погрешность определения координат характерных точек границы части земельного участка, м
	X	Y		
1	2	3	4	5
	554341.24	2208457.75	_____	_____
	554349.03	2208462.89	_____	_____
	554318.97	2208467.26	_____	_____
	554319.67	2208469.79	_____	_____
	554315.32	2208466.89	_____	_____
	554261.69	2208431.84	_____	_____
	554212.56	2208401.02	_____	_____
	554160.02	2208368.11	_____	_____
	554119.57	2208342.69	_____	_____
	554086.51	2208321.95	_____	_____
	554063.95	2208307.82	_____	_____
	554034.25	2208289.09	_____	_____
	554001.04	2208268.51	_____	_____
	553978.91	2208254.74	_____	_____
	553928.13	2208222.95	_____	_____
	553907.37	2208210.06	_____	_____
	553863.07	2208183	_____	_____
полное наименование должности			подпись	инициалы, фамилия

М.П.

Выписка из Единого государственного реестра недвижимости об объекте недвижимости
Сведения о частях земельного участка

Земельный участок			
<small>(вид объекта недвижимости)</small>			
Лист № ____ Раздела 4.2	Всего листов раздела 4.2 : ____	Всего разделов: 0	Всего листов выписки: 271
26.05.2023 № КУВИ-001/2023-122159858			
Кадастровый номер:		47:03:0000000:21657	

Номер точки	Координаты, м		Описание закрепления на местности	Средняя квадратическая погрешность определения координат характерных точек границы части земельного участка, м
	X	Y		
1	2	3	4	5
	553842.47	2208171.14	_____	_____
	553829.35	2208164.14	_____	_____
	553812.15	2208155.89	_____	_____
	553798.94	2208150.32	_____	_____
	553782.49	2208144.02	_____	_____
	553771.3	2208140.07	_____	_____
	553762.85	2208137.24	_____	_____
	553742.91	2208131.42	_____	_____
	553711.12	2208123.78	_____	_____
	553694.43	2208120.61	_____	_____
	553704.36	2208121.55	_____	_____
	553736.96	2208124.2	_____	_____
	553766.74	2208127.15	_____	_____
	553795.04	2208142.21	_____	_____
	553817.14	2208154.6	_____	_____
	553842.14	2208169.02	_____	_____
	553866.01	2208181.86	_____	_____
полное наименование должности			подпись	инициалы, фамилия

М.П.

Выписка из Единого государственного реестра недвижимости об объекте недвижимости
Сведения о частях земельного участка

Земельный участок			
<small>(вид объекта недвижимости)</small>			
Лист № ____ Раздела 4.2	Всего листов раздела 4.2 : ____	Всего разделов: 0	Всего листов выписки: 271
26.05.2023 № КУВИ-001/2023-122159858			
Кадастровый номер:		47:03:0000000:21657	

Номер точки	Координаты, м		Описание закрепления на местности	Средняя квадратическая погрешность определения координат характерных точек границы части земельного участка, м
	X	Y		
1	2	3	4	5
	553892.5	2208196.35	_____	_____
	553919.47	2208212.18	_____	_____
	553940.92	2208224.48	_____	_____
	553962.52	2208236.11	_____	_____
	553996.23	2208254.82	_____	_____
	554030.82	2208274.36	_____	_____
	554073.41	2208300.36	_____	_____
	554104.53	2208320.25	_____	_____
	554135.46	2208338.88	_____	_____
	554169.42	2208359.67	_____	_____
	554200.72	2208379.5	_____	_____
	554234.27	2208400.71	_____	_____
	554264.2	2208419.89	_____	_____
	554305.42	2208446.15	_____	_____
	554307.48	2208447.3	_____	_____
	554324.45	2208444.83	_____	_____

полное наименование должности	подпись	инициалы, фамилия

М.П.

Выписка из Единого государственного реестра недвижимости об объекте недвижимости
Сведения о частях земельного участка

Земельный участок					
(вид объекта недвижимости)					
Лист № ___ Раздела 4.2		Всего листов раздела 4.2 : ___		Всего разделов: 0	Всего листов выписки: 271
26.05.2023 № КУВИ-001/2023-122159858					
Кадастровый номер:			47:03:0000000:21657		
Сведения о характерных точках границы части (частей) земельного участка					
Учетный номер части: 16					
Система координат:					
Номер точки	Координаты, м		Описание закрепления на местности	Средняя квадратическая погрешность определения координат характерных точек границы части земельного участка, м	
	X	Y			
1	2	3	4	5	
	546295.01	2202768.24	_____	_____	
	546299.22	2202771.05	_____	_____	
	546365.95	2202815.27	_____	_____	
	546413.79	2202845.83	_____	_____	
	546451.4	2202868.84	_____	_____	
	546468.33	2202878.45	_____	_____	
	546487.55	2202888.37	_____	_____	
	546493.02	2202890.96	_____	_____	
	546496.22	2202892.88	_____	_____	
	546523.81	2202907.52	_____	_____	
	546550.43	2202916.8	_____	_____	
	546576.09	2202927.39	_____	_____	
	546614.24	2202942.07	_____	_____	
	546732.23	2202994.93	_____	_____	
	546782.87	2203001.87	_____	_____	
	546817.84	2203013.75	_____	_____	
полное наименование должности			подпись		инициалы, фамилия

М.П.

Выписка из Единого государственного реестра недвижимости об объекте недвижимости
Сведения о частях земельного участка

Земельный участок			
(вид объекта недвижимости)			
Лист № ____ Раздела 4.2	Всего листов раздела 4.2 : ____	Всего разделов: 0	Всего листов выписки: 271
26.05.2023 № КУВИ-001/2023-122159858			
Кадастровый номер:		47:03:0000000:21657	

Номер точки	Координаты, м		Описание закрепления на местности	Средняя квадратическая погрешность определения координат характерных точек границы части земельного участка, м
	X	Y		
1	2	3	4	5
	546862.22	2203033.84	_____	_____
	546915.34	2203047.23	_____	_____
	546936.95	2203054.62	_____	_____
	546960.52	2203062.74	_____	_____
	546860.9	2203037.63	_____	_____
	546794.26	2203007.46	_____	_____
	546731.12	2202998.82	_____	_____
	546582.5	2202932.23	_____	_____
	546522.21	2202911.2	_____	_____
	546494.25	2202896.37	_____	_____
	546410.32	2202845.89	_____	_____
	546332.51	2202794.89	_____	_____
	546295.01	2202768.24	_____	_____
	547858.58	2203372.98	_____	_____
	547880.69	2203380.55	_____	_____
	547893.1	2203384.75	_____	_____
	547899.15	2203386.91	_____	_____
полное наименование должности			подпись	инициалы, фамилия

М.П.

Выписка из Единого государственного реестра недвижимости об объекте недвижимости
Сведения о частях земельного участка

Земельный участок			
(вид объекта недвижимости)			
Лист № ___ Раздела 4.2	Всего листов раздела 4.2 : ___	Всего разделов: 0	Всего листов выписки: 271
26.05.2023 № КУВИ-001/2023-122159858			
Кадастровый номер:		47:03:0000000:21657	

Номер точки	Координаты, м		Описание закрепления на местности	Средняя квадратическая погрешность определения координат характерных точек границы части земельного участка, м
	X	Y		
1	2	3	4	5
	547914.87	2203392.23	_____	_____
	547930.84	2203397.63	_____	_____
	547951.81	2203405.24	_____	_____
	547957.01	2203407.28	_____	_____
	547976.62	2203415.43	_____	_____
	547989.93	2203421.48	_____	_____
	548007.42	2203430.27	_____	_____
	548021.96	2203438.49	_____	_____
	548018.37	2203437.12	_____	_____
	547911.24	2203392.58	_____	_____
	547858.58	2203372.98	_____	_____
	545066.91	2201884.69	_____	_____
	545047.59	2201868.09	_____	_____
	545043.4	2201864.61	_____	_____
	545031.94	2201853.64	_____	_____
	545031.41	2201854.19	_____	_____
	545029.24	2201852.12	_____	_____
полное наименование должности			подпись	инициалы, фамилия

М.П.

Выписка из Единого государственного реестра недвижимости об объекте недвижимости
Сведения о частях земельного участка

Земельный участок			
<small>(вид объекта недвижимости)</small>			
Лист № ____ Раздела 4.2	Всего листов раздела 4.2 : ____	Всего разделов: 0	Всего листов выписки: 271
26.05.2023 № КУВИ-001/2023-122159858			
Кадастровый номер:		47:03:0000000:21657	

Номер точки	Координаты, м		Описание закрепления на местности	Средняя квадратическая погрешность определения координат характерных точек границы части земельного участка, м
	X	Y		
1	2	3	4	5
	545027.65	2201850.26	_____	_____
	545027.09	2201849	_____	_____
	545024.26	2201846.29	_____	_____
	545025.53	2201845.75	_____	_____
	545025.74	2201845.59	_____	_____
	545033.91	2201854.54	_____	_____
	545066.91	2201884.69	_____	_____
	545913.38	2202511.71	_____	_____
	545914.9	2202512.93	_____	_____
	545916.52	2202514.18	_____	_____
	545901.5	2202533.08	_____	_____
	545898.33	2202530.64	_____	_____
	545913.38	2202511.71	_____	_____
	545019.49	2201838.75	_____	_____
	545017.64	2201839.87	_____	_____
	544997.71	2201818.79	_____	_____
	544985.96	2201805.28	_____	_____
полное наименование должности			подпись	инициалы, фамилия

М.П.

Выписка из Единого государственного реестра недвижимости об объекте недвижимости
Сведения о частях земельного участка

Земельный участок			
(вид объекта недвижимости)			
Лист № ____ Раздела 4.2	Всего листов раздела 4.2 : ____	Всего разделов: 0	Всего листов выписки: 271
26.05.2023 № КУВИ-001/2023-122159858			
Кадастровый номер:		47:03:0000000:21657	

Номер точки	Координаты, м		Описание закрепления на местности	Средняя квадратическая погрешность определения координат характерных точек границы части земельного участка, м
	X	Y		
1	2	3	4	5
	544981.36	2201797	_____	_____
	545019.49	2201838.75	_____	_____
	544383.77	2197749.37	_____	_____
	544383.77	2197749.18	_____	_____
	544385.31	2197745.39	_____	_____
	544387.97	2197738.32	_____	_____
	544390.48	2197732.05	_____	_____
	544392.71	2197728.41	_____	_____
	544383.77	2197749.37	_____	_____
	544433.14	2197633.62	_____	_____
	544434.62	2197629.75	_____	_____
	544433.9	2197631.83	_____	_____
	544433.14	2197633.62	_____	_____
	546587.47	2193308.04	_____	_____
	546581.73	2193293.33	_____	_____
	546584.31	2193298	_____	_____
	546587.47	2193308.04	_____	_____

полное наименование должности	подпись	инициалы, фамилия

М.П.

Выписка из Единого государственного реестра недвижимости об объекте недвижимости
Сведения о частях земельного участка

Земельный участок				
(вид объекта недвижимости)				
Лист № __ Раздела 4.2		Всего листов раздела 4.2 : __	Всего разделов: 0	Всего листов выписки: 271
26.05.2023 № КУВИ-001/2023-122159858				
Кадастровый номер:			47:03:0000000:21657	
Сведения о характерных точках границы части (частей) земельного участка				
Учетный номер части: 17				
Система координат:				
Номер точки	Координаты, м		Описание закрепления на местности	Средняя квадратическая погрешность определения координат характерных точек границы части земельного участка, м
	X	Y		
1	2	3	4	5
	544103.21	2198568.45	_____	_____
	544103.16	2198568.9	_____	_____
	544102.12	2198572.5	_____	_____
	544079.32	2198573.48	_____	_____
	544079.79	2198571.25	_____	_____
	544083.9	2198569.76	_____	_____
	544084.08	2198569.27	_____	_____
	544103.21	2198568.45	_____	_____
полное наименование должности		подпись		инициалы, фамилия

М.П.

Выписка из Единого государственного реестра недвижимости об объекте недвижимости
Сведения о частях земельного участка

Земельный участок					
(вид объекта недвижимости)					
Лист № ___ Раздела 4.2		Всего листов раздела 4.2 : ___		Всего разделов: 0	Всего листов выписки: 271
26.05.2023 № КУВИ-001/2023-122159858					
Кадастровый номер:			47:03:000000:21657		
Сведения о характерных точках границы части (частей) земельного участка					
Учетный номер части: 18					
Система координат:					
Номер точки	Координаты, м		Описание закрепления на местности	Средняя квадратическая погрешность определения координат характерных точек границы части земельного участка, м	
	X	Y			
1	2	3	4	5	
	548431.19	2203803.31	_____	_____	
	548434.31	2203806.39	_____	_____	
	548424.06	2203817.65	_____	_____	
	548420.73	2203814.61	_____	_____	
	548431.19	2203803.31	_____	_____	

полное наименование должности	подпись	инициалы, фамилия

М.П.

Выписка из Единого государственного реестра недвижимости об объекте недвижимости
Сведения о частях земельного участка

Земельный участок					
(вид объекта недвижимости)					
Лист № ___ Раздела 4.2		Всего листов раздела 4.2 : ___		Всего разделов: 0	Всего листов выписки: 271
26.05.2023 № КУВИ-001/2023-122159858					
Кадастровый номер:			47:03:0000000:21657		
Сведения о характерных точках границы части (частей) земельного участка					
Учетный номер части: 19					
Система координат:					
Номер точки	Координаты, м		Описание закрепления на местности	Средняя квадратическая погрешность определения координат характерных точек границы части земельного участка, м	
	X	Y			
1	2	3	4	5	
	548706.04	2204170.07	_____	_____	
	548709.32	2204178.8	_____	_____	
	548708.89	2204183.95	_____	_____	
	548711.53	2204191.47	_____	_____	
	548713.98	2204191.2	_____	_____	
	548715.64	2204195.64	_____	_____	
	548713.1	2204195.92	_____	_____	
	548720.67	2204217.38	_____	_____	
	548733.05	2204251.9	_____	_____	
	548733.17	2204252.8	_____	_____	
	548732.93	2204253.54	_____	_____	
	548732.24	2204254.27	_____	_____	
	548723.82	2204259.61	_____	_____	
	548737.51	2204293.4	_____	_____	
	548751.99	2204329.52	_____	_____	
	548768.1	2204364.76	_____	_____	
полное наименование должности			подпись		инициалы, фамилия

М.П.

Выписка из Единого государственного реестра недвижимости об объекте недвижимости
Сведения о частях земельного участка

Земельный участок			
<small>(вид объекта недвижимости)</small>			
Лист № ____ Раздела 4.2	Всего листов раздела 4.2 : ____	Всего разделов: 0	Всего листов выписки: 271
26.05.2023 № КУВИ-001/2023-122159858			
Кадастровый номер:		47:03:0000000:21657	

Номер точки	Координаты, м		Описание закрепления на местности	Средняя квадратическая погрешность определения координат характерных точек границы части земельного участка, м
	X	Y		
1	2	3	4	5
	548814.12	2204436.34	_____	_____
	548809.67	2204431.44	_____	_____
	548800.17	2204419.91	_____	_____
	548796.21	2204414.87	_____	_____
	548790.29	2204406.58	_____	_____
	548802.96	2204420.54	_____	_____
	548821.05	2204443.68	_____	_____
	548825.62	2204449.46	_____	_____
	548823.36	2204447.49	_____	_____
	548823.73	2204447.08	_____	_____
	548825.62	2204449.46	_____	_____
	548896.29	2204478.79	_____	_____
	548899.85	2204481.28	_____	_____
	548895.77	2204500.56	_____	_____
	548892.09	2204498.64	_____	_____
	548896.29	2204478.79	_____	_____
	548969.03	2204524.89	_____	_____
полное наименование должности			подпись	инициалы, фамилия

М.П.

Выписка из Единого государственного реестра недвижимости об объекте недвижимости
Сведения о частях земельного участка

Земельный участок			
<small>(вид объекта недвижимости)</small>			
Лист № ___ Раздела 4.2	Всего листов раздела 4.2 : ___	Всего разделов: 0	Всего листов выписки: 271
26.05.2023 № КУВИ-001/2023-122159858			
Кадастровый номер:		47:03:0000000:21657	

Номер точки	Координаты, м		Описание закрепления на местности	Средняя квадратическая погрешность определения координат характерных точек границы части земельного участка, м
	X	Y		
1	2	3	4	5
	548973	2204527.33	_____	_____
	548972.69	2204550.31	_____	_____
	548968.72	2204547.88	_____	_____
	548969.03	2204524.89	_____	_____

полное наименование должности	подпись	инициалы, фамилия

М.П.

Выписка из Единого государственного реестра недвижимости об объекте недвижимости
Сведения о частях земельного участка

Земельный участок					
(вид объекта недвижимости)					
Лист № ___ Раздела 4.2		Всего листов раздела 4.2 : ___		Всего разделов: 0	Всего листов выписки: 271
26.05.2023 № КУВИ-001/2023-122159858					
Кадастровый номер:			47:03:0000000:21657		
Сведения о характерных точках границы части (частей) земельного участка					
Учетный номер части: 20					
Система координат:					
Номер точки	Координаты, м		Описание закрепления на местности	Средняя квадратическая погрешность определения координат характерных точек границы части земельного участка, м	
	X	Y			
1	2	3	4	5	
	544754.42	2196976.42	_____	_____	
	544751.13	2196980.18	_____	_____	
	544737.03	2196967.2	_____	_____	
	544740.62	2196963.71	_____	_____	
	544754.42	2196976.42	_____	_____	

полное наименование должности	подпись	инициалы, фамилия

М.П.

Документ подписан электронной подписью

Дата подписи: **26.05.2023 16:12:58** (время московское)

Подписант: **ФЕДЕРАЛЬНАЯ СЛУЖБА ГОСУДАРСТВЕННОЙ РЕГИСТРАЦИИ, КАДАСТРА И КАРТОГРАФИИ**,
00_ozil1@rosreestr.ru, ОГРН 1047796940465,
ФЕДЕРАЛЬНАЯ СЛУЖБА ГОСУДАРСТВЕННОЙ РЕГИСТРАЦИИ, КАДАСТРА И КАРТОГРАФИИ, г. Москва,
Москва, ул. Воронцово поле, д.4а

Сертификат: 3094B7974B3CA8E1F07A347CFAD6FA78, выдан
Казначейство России, ИНН 7710568760, 77 Москва, Большой
Златоустинский переулок, д. 6, строение 1, ГОСТ-2012

Действителен: с 17.05.2022 16:02:00 по 10.08.2023 16:02:00 (время
московское)

Выписка из Единого государственного реестра недвижимости об объекте недвижимости

Сведения о характеристиках объекта недвижимости

На основании запроса от 03.09.2023, поступившего на рассмотрение 03.09.2023, сообщаем, что согласно записям Единого государственного реестра недвижимости:

Земельный участок			
<small>(вид объекта недвижимости)</small>			
Лист № ___ Раздела 1	Всего листов раздела 1 : ___	Всего разделов: 0	Всего листов выписки: 87
03.09.2023 № КУВИ-001/2023-200620188			
Кадастровый номер:		47:03:0000000:21731	

Номер кадастрового квартала:	47:03:0000000
Дата присвоения кадастрового номера:	15.03.2022
Ранее присвоенный государственный учетный номер:	данные отсутствуют
Адрес:	Ленинградская область, Приозерский муниципальный район, Ларионовское сельское поселение, поселок Коммунары, автомобильная дорога общего пользования регионального значения «Коммунары - Малая Горка» учетный номер 41К-259
Площадь:	34444 +/-65 кв. м
Кадастровая стоимость, руб.:	4757060.84
Кадастровые номера расположенных в пределах земельного участка объектов недвижимости:	47:03:0000000:21676, 47:03:0000000:21873
Кадастровые номера объектов недвижимости, из которых образован объект недвижимости:	данные отсутствуют
Кадастровые номера образованных объектов недвижимости:	данные отсутствуют
Сведения о включении объекта недвижимости в состав предприятия как имущественного комплекса:	данные отсутствуют

полное наименование должности	подпись	инициалы, фамилия

М.П.

Выписка из Единого государственного реестра недвижимости об объекте недвижимости

Сведения о характеристиках объекта недвижимости

Земельный участок			
(вид объекта недвижимости)			
Лист № ____ Раздела 1	Всего листов раздела 1 : ____	Всего разделов: 0	Всего листов выписки: 87
03.09.2023 № КУВИ-001/2023-200620188			
Кадастровый номер:		47:03:0000000:21731	

Категория земель:	Земли населенных пунктов
Виды разрешенного использования:	земельные участки (территории) общего пользования
Сведения о кадастровом инженерере:	Кожевников Александр Владимирович, №31458, кадастровые работы: образованием земельного участка из земель, находящихся в государственной или муниципальной собственности, описание местоположения: Ленинградская область, Приозерский муниципальный район, Ларионовское сельское поселение, поселок Коммунары, автомобильная дорога общего пользования регионального значения «Коммунары - Малая Горка» учетный номер 41К-259 по договору №0277 от 26.08.2019
Сведения о лесах, водных объектах и об иных природных объектах, расположенных в пределах земельного участка:	данные отсутствуют
Сведения о том, что земельный участок полностью или частично расположен в границах зоны с особыми условиями использования территории или территории объекта культурного наследия	Земельный участок полностью (частично) расположен в границах 47:03-6.36, 47:03-6.38, 47:03-6.460, 47:03-6.503, 47:03-6.572, 47:03-6.722, 47:03-6.920, 47:03-6.1218, 47:03-6.1221, 47:03-6.1219, 47:03-6.1226, 47:03-6.1318
Сведения о том, что земельный участок расположен в границах особой экономической зоны, территории опережающего развития, зоны территориального развития в Российской Федерации, игровой зоны:	данные отсутствуют
Сведения о том, что земельный участок расположен в границах особо охраняемой природной территории, Байкальской природной территории и ее экологических зон, лесопаркового зеленого пояса, охотничьего угодья, лесничества:	данные отсутствуют
Сведения о результатах проведения государственного земельного надзора:	данные отсутствуют
Сведения о расположении земельного участка в границах территории, в отношении которой утвержден проект межевания территории:	данные отсутствуют

полное наименование должности	подпись	инициалы, фамилия

Выписка из Единого государственного реестра недвижимости об объекте недвижимости
Сведения о характеристиках объекта недвижимости

Земельный участок			
(вид объекта недвижимости)			
Лист № ____ Раздела 1	Всего листов раздела 1 : ____	Всего разделов: 0	Всего листов выписки: 87
03.09.2023 № КУВИ-001/2023-200620188			
Кадастровый номер:		47:03:0000000:21731	

Условный номер земельного участка:	данные отсутствуют
Сведения о принятии акта и (или) заключении договора, предусматривающих предоставление в соответствии с земельным законодательством исполнительным органом государственной власти или органом местного самоуправления находящегося в государственной или муниципальной собственности земельного участка для строительства наемного дома социального использования или наемного дома коммерческого использования:	данные отсутствуют
Сведения о том, что земельный участок или земельные участки образованы на основании решения об изъятии земельного участка и (или) расположенного на нем объекта недвижимости для государственных или муниципальных нужд:	данные отсутствуют
Сведения о том, что земельный участок образован из земель или земельного участка, государственная собственность на которые не разграничена:	данные отсутствуют
Сведения о наличии земельного спора о местоположении границ земельных участков:	данные отсутствуют
Статус записи об объекте недвижимости:	Сведения об объекте недвижимости имеют статус "актуальные"
Особые отметки:	Граница земельного участка состоит из 3 контуров. Учетные номера контуров и их площади: 1 - 28813.55 кв.м, 2 - 3644.49 кв.м, 3 - 1986.02 кв.м. Сведения об ограничениях права на объект недвижимости, обременениях данного объекта, не зарегистрированных в реестре прав, ограничений прав и обременений недвижимого имущества: Вид ограничения (обременения): Ограничения прав на земельный участок, предусмотренные статьей 56 Земельного кодекса Российской Федерации; срок действия: с 15.03.2022; Реквизиты документа-основания: Карта (план) от 2012-11-29 № 301/2012 выдан: Управление Федеральной службы государственной регистрации, кадастра и картографии по Ленинградской области; Землеустроительное дело от 2012-10-23 № б/н выдан: ФГУП «Госземкадастръемка» - ВИСХАГИ; Свидетельство о государственной регистрации права от 2010-12-24 № 47-47-01/016/2010-168 выдан: Управление Федеральной регистрационной службы по Санкт-Петербургу и Ленинградской области; Технический паспорт от 2009-11-06 № 41:239:002:000028880 выдан: ФГУП Федеральное БТИ; Постановление Совета Министров СССР от 1984-03-26 № 255. Вид ограничения (обременения): Ограничения прав

на земельный участок, предусмотренные статьей 56 Земельного кодекса Российской Федерации; срок действия: с 15.03.2022; Реквизиты документа-основания: Карта (план) от 2012-11-27 № 296/2012 выдан: Управление Федеральной службы государственной регистрации и картографии по Ленинградской области; Землеустроительное дело от 2012-10-23 № б/н выдан: ФГУП «Госземкадастръсъемка» - ВИСХАГИ; Свидетельство о государственной регистрации права от 2010-12-24 № 47-47-01/016/2010-166 выдан: Управление Федеральной регистрационной службы по Санкт-Петербургу и Ленинградской области; Технический паспорт от 2009-11-06 № 41:239:002:00028850 выдан: ФГУП Федеральное БТИ; Постановление Совета Министров СССР от 1984-03-26 № 255. Вид ограничения (обременения): Ограничения прав на земельный участок, предусмотренные статьей 56 Земельного кодекса Российской Федерации; срок действия: с 15.03.2022; Реквизиты документа-основания: Доверенность от 2020-05-21 № 78 АБ 7989171; Документ, содержащий необходимые для внесения в государственный кадастр недвижимости сведения об установлении или изменении территориальной зоны или зоны с особыми условиями использования территорий, либо об отмене установления такой зоны от 2021-03-18 № PVD-0123/2021-17805; Иной документ, содержащий описание объекта от 2021-03-18 № PVD-0123/2021-17805. Вид ограничения (обременения): Ограничения прав на земельный участок, предусмотренные статьей 56 Земельного кодекса Российской Федерации; срок действия: с 15.03.2022; Реквизиты документа-основания: Доверенность от 2020-09-16 № 9061284; Документ, содержащий необходимые для внесения в государственный кадастр недвижимости сведения об установлении или изменении территориальной зоны или зоны с особыми условиями использования территорий, либо об отмене установления такой зоны от 2021-05-26 № PVD-0123/2021-27436; Иной документ, содержащий описание объекта от 2021-05-26 № PVD-0123/2021-27436. Вид ограничения (обременения): Ограничения прав на земельный участок, предусмотренные статьей 56 Земельного кодекса Российской Федерации; срок действия: с 26.08.2022; Реквизиты документа-основания: Документ, содержащий необходимые для внесения в государственный кадастр недвижимости сведения об установлении или изменении территориальной зоны или зоны с особыми условиями использования территорий, либо об отмене установления такой зоны от 2022-06-20 № PVD-0123/2022-45842; Иной документ, содержащий описание объекта от 2022-06-20 № PVD-0123/2022-45842; Доверенность от 2022-04-28 № 02/29/61/21; Сопроводительное письмо от 2022-06-08 № 3. Вид ограничения (обременения): Ограничения прав на земельный участок, предусмотренные статьей 56 Земельного кодекса Российской Федерации; срок действия: с 19.04.2023; Реквизиты документа-основания: Постановление о порядке установления охранных зон объектов электросетевого хозяйства и особых условий использования земельных участков, расположенных в границах таких зон от 2009-02-24 № 160 выдан: Правительство Российской Федерации . Вид ограничения (обременения): Ограничения прав на земельный участок, предусмотренные статьей 56 Земельного кодекса Российской Федерации; срок действия: с 17.05.2023; Реквизиты документа-основания: Постановление о порядке установления охранных зон объектов электросетевого хозяйства и особых условий использования земельных участков, расположенных в границах таких зон от 2009-02-24 № 160 выдан: Правительство Российской Федерации . Вид ограничения (обременения): Ограничения прав на земельный участок, предусмотренные статьей 56 Земельного кодекса Российской Федерации; срок действия: с 22.07.2023; Реквизиты документа-основания: Постановление о порядке установления охранных зон объектов электросетевого хозяйства и особых условий использования земельных участков, расположенных в границах таких зон от 2009-02-24 № 160 выдан: Правительство Российской Федерации . Вид ограничения (обременения): Ограничения прав на земельный участок, предусмотренные статьей 56 Земельного кодекса Российской Федерации; срок действия: с 24.07.2023; Реквизиты

	<p>документа-основания: Постановление о порядке установления охранных зон объектов электросетевого хозяйства и особых условий использования земельных участков, расположенных в границах таких зон от 2009-02-24 № 160 выдан: Правительство Российской Федерации . Вид ограничения (обременения): Ограничения прав на земельный участок, предусмотренные статьей 56 Земельного кодекса Российской Федерации; срок действия: с 24.07.2023; Реквизиты документа-основания: Постановление о порядке установления охранных зон объектов электросетевого хозяйства и особых условий использования земельных участков, расположенных в границах таких зон от 2009-02-24 № 160 выдан: Правительство Российской Федерации . Вид ограничения (обременения): Ограничения прав на земельный участок, предусмотренные статьей 56 Земельного кодекса Российской Федерации; срок действия: с 25.07.2023; Реквизиты документа-основания: Постановление о порядке установления охранных зон объектов электросетевого хозяйства и особых условий использования земельных участков, расположенных в границах таких зон от 2009-02-24 № 160 выдан: Правительство Российской Федерации . Вид ограничения (обременения): Ограничения прав на земельный участок, предусмотренные статьей 56 Земельного кодекса Российской Федерации; срок действия: с 03.08.2023; Реквизиты документа-основания: Постановление о порядке установления охранных зон объектов электросетевого хозяйства и особых условий использования земельных участков, расположенных в границах таких зон от 2009-02-24 № 160 выдан: Правительство Российской Федерации.</p>
Получатель выписки:	Харькова Екатерина Николаевна

полное наименование должности	подпись	инициалы, фамилия

М.П.

Выписка из Единого государственного реестра недвижимости об объекте недвижимости
Сведения о зарегистрированных правах

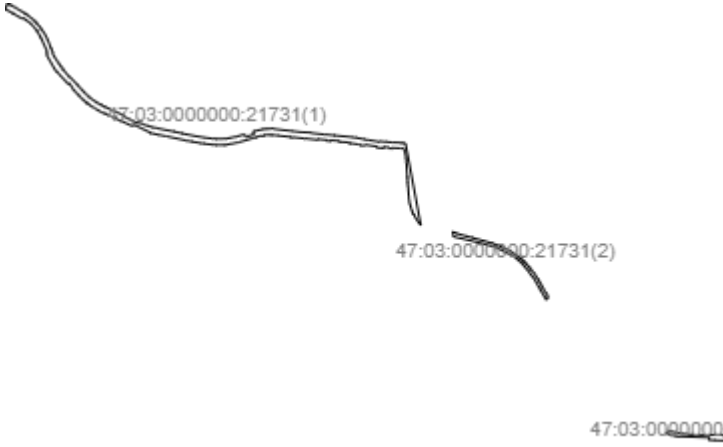
Земельный участок	
(вид объекта недвижимости)	
Лист № ___ Раздела 2	Всего листов раздела 2 : ___
Всего разделов: 0	Всего листов выписки: 87
03.09.2023 № КУВИ-001/2023-200620188	
Кадастровый номер:	47:03:0000000:21731
1. Правообладатель (правообладатели):	1.1. Субъект РФ: Ленинградская область
2. Вид, номер и дата государственной регистрации права:	2.1. Собственность: 47:03:0000000:21731-47/060/2022-1, 15.03.2022
3. Ограничение прав и обременение объекта недвижимости:	не зарегистрировано
4. Договоры участия в долевом строительстве:	данные отсутствуют
5. Заявленные в судебном порядке права требования:	данные отсутствуют
6. Сведения о возражении в отношении зарегистрированного права:	данные отсутствуют
7. Сведения о наличии решения об изъятии объекта недвижимости для государственных и муниципальных нужд:	данные отсутствуют
8. Сведения о невозможности государственной регистрации без личного участия правообладателя или его законного представителя:	данные отсутствуют
9. Правопритязания и сведения о наличии поступивших, но не рассмотренных заявлений о проведении государственной регистрации права (перехода, прекращения права), ограничения права или обременения объекта недвижимости, сделки в отношении объекта недвижимости:	отсутствуют
10. Сведения об осуществлении государственной регистрации сделки, права, ограничения права без необходимого в силу закона согласия третьего лица, органа:	данные отсутствуют
11. Сведения о невозможности государственной регистрации перехода, прекращения, ограничения права на земельный участок из земель сельскохозяйственного назначения:	данные отсутствуют

полное наименование должности	подпись	инициалы, фамилия

М.П.

Выписка из Единого государственного реестра недвижимости об объекте недвижимости
Описание местоположения земельного участка

Земельный участок			
(вид объекта недвижимости)			
Лист № ___ Раздела 3	Всего листов раздела 3 : ___	Всего разделов: 0	Всего листов выписки: 87
03.09.2023 № КУВИ-001/2023-200620188			
Кадастровый номер:		47:03:0000000:21731	

План (чертеж, схема) земельного участка			
			
Масштаб 1: _____	Условные обозначения:		

полное наименование должности	подпись	инициалы, фамилия

М.П.

Выписка из Единого государственного реестра недвижимости об объекте недвижимости
Описание местоположения земельного участка

Земельный участок			
(вид объекта недвижимости)			
Лист № ___ Раздела 3	Всего листов раздела 3 : ___	Всего разделов: 0	Всего листов выписки: 87
03.09.2023 № КУВИ-001/2023-200620188			
Кадастровый номер:		47:03:0000000:21731	

План (чертеж, схема) земельного участка



Масштаб 1: _____	Условные обозначения:		
------------------	-----------------------	--	--

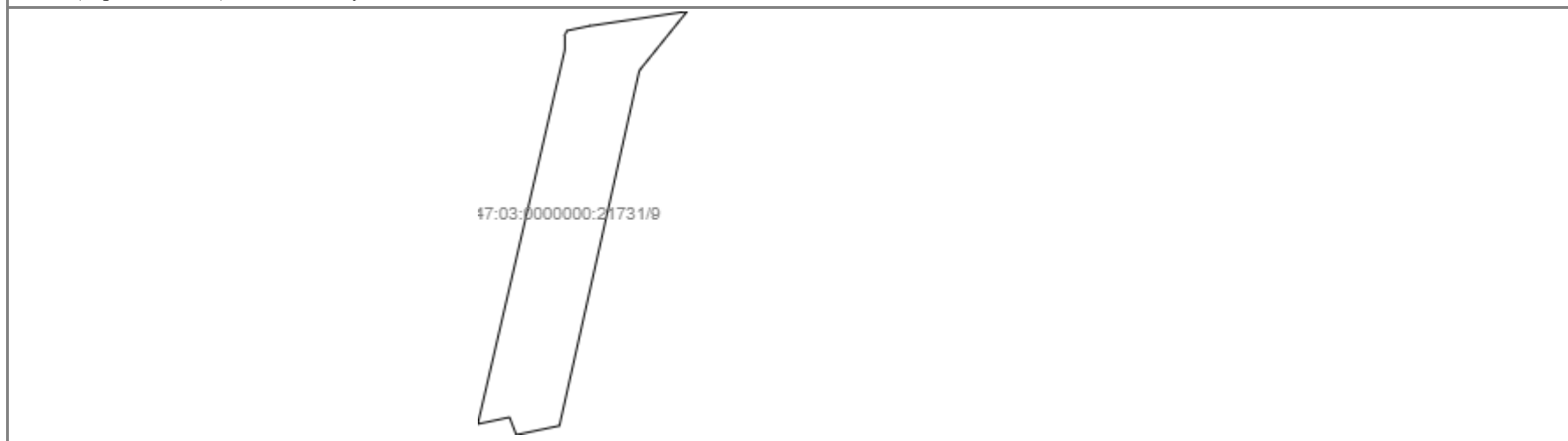
полное наименование должности	подпись	инициалы, фамилия

М.П.

Выписка из Единого государственного реестра недвижимости об объекте недвижимости
Описание местоположения земельного участка

Земельный участок			
(вид объекта недвижимости)			
Лист № ___ Раздела 3	Всего листов раздела 3 : ___	Всего разделов: 0	Всего листов выписки: 87
03.09.2023 № КУВИ-001/2023-200620188			
Кадастровый номер:		47:03:0000000:21731	

План (чертеж, схема) земельного участка



Масштаб 1: _____	Условные обозначения:		
------------------	-----------------------	--	--

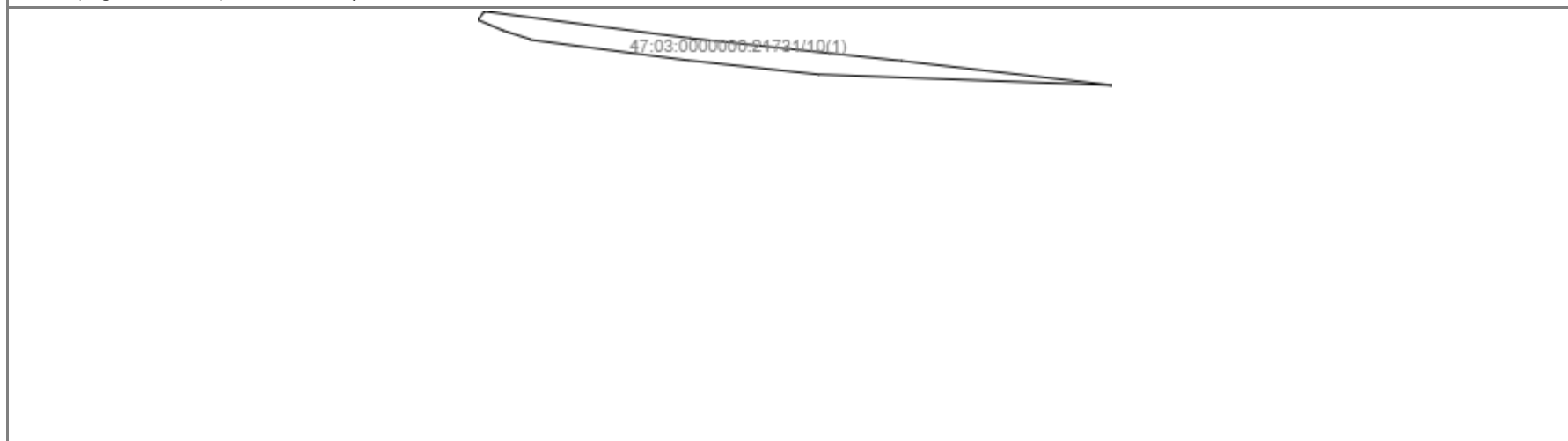
полное наименование должности	подпись	инициалы, фамилия

М.П.

Выписка из Единого государственного реестра недвижимости об объекте недвижимости
Описание местоположения земельного участка

Земельный участок			
(вид объекта недвижимости)			
Лист № ___ Раздела 3	Всего листов раздела 3 : ___	Всего разделов: 0	Всего листов выписки: 87
03.09.2023 № КУВИ-001/2023-200620188			
Кадастровый номер:		47:03:0000000:21731	

План (чертеж, схема) земельного участка



Масштаб 1: _____	Условные обозначения:		
------------------	-----------------------	--	--

полное наименование должности	подпись	инициалы, фамилия

М.П.

Выписка из Единого государственного реестра недвижимости об объекте недвижимости
Описание местоположения земельного участка

Земельный участок			
(вид объекта недвижимости)			
Лист № ___ Раздела 3.1	Всего листов раздела 3.1 : ___	Всего разделов: 0	Всего листов выписки: 87
03.09.2023 № КУВИ-001/2023-200620188			
Кадастровый номер:		47:03:0000000:21731	

Описание местоположения границ земельного участка							
Номер п/п	Номер точки		Дирекционный угол	Горизонтальное проложение, м	Описание закрепления на местности	Кадастровые номера смежных участков	Сведения об адресах правообладателей смежных земельных участков
	начальная	конечная					
1	2	3	4	5	6	7	8
1	1	2	38°51.8`	10.06	—	47:03:0000000:21732(5)	адрес отсутствует
2	2	3	101°59.4`	43.81	—	47:03:0000000:21732(5)	адрес отсутствует
3	3	4	95°8.9`	55.72	—	47:03:0000000:21732(5)	адрес отсутствует
4	4	5	87°40.1`	46.7	—	47:03:0000000:21732(5)	адрес отсутствует
5	5	6	91°19.0`	21.76	—	47:03:0000000:21732(5)	адрес отсутствует
6	6	7	111°26.6`	13.68	—	47:03:0000000:21732(5)	адрес отсутствует
7	7	8	186°31.2`	2.11	—	47:03:0000000:21732(5)	адрес отсутствует
8	8	9	186°21.1`	11.39	—	47:03:0000000:21732(5)	адрес отсутствует
9	9	10	273°46.3`	10.94	—	данные отсутствуют	адрес отсутствует
10	10	11	271°49.5`	23.55	—	данные отсутствуют	адрес отсутствует
11	11	12	273°23.8`	16.88	—	данные отсутствуют	адрес отсутствует
12	12	13	7°13.1`	7.64	—	47:03:0217003:291	адрес отсутствует
13	13	14	272°5.9`	92.6	—	47:03:0217003:291	адрес отсутствует

14	14	15	180°52.9'	0.65	—	47:03:0217003:291	адрес отсутствует
15	15	16	278°23.9'	7.53	—	данные отсутствуют	адрес отсутствует

полное наименование должности	подпись	инициалы, фамилия

М.П.

Выписка из Единого государственного реестра недвижимости об объекте недвижимости

Описание местоположения земельного участка

Земельный участок			
(вид объекта недвижимости)			
Лист № ___ Раздела 3.1	Всего листов раздела 3.1 : ___	Всего разделов: 0	Всего листов выписки: 87
03.09.2023 № КУВИ-001/2023-200620188			
Кадастровый номер:		47:03:0000000:21731	

Описание местоположения границ земельного участка							
Номер п/п	Номер точки		Дирекционный угол	Горизонтальное проложение, м	Описание закрепления на местности	Кадастровые номера смежных участков	Сведения об адресах правообладателей смежных земельных участков
	начальная	конечная					
1	2	3	4	5	6	7	8
16	16	17	280°47.0`	8.98	—	данные отсутствуют	адрес отсутствует
17	17	18	283°38.6`	9.54	—	данные отсутствуют	адрес отсутствует
18	18	19	218°0.7`	1.1	—	данные отсутствуют	адрес отсутствует
19	19	20	283°56.8`	1.54	—	данные отсутствуют	адрес отсутствует
20	20	21	287°51.3`	3.75	—	данные отсутствуют	адрес отсутствует
21	21	22	17°31.6`	1	—	данные отсутствуют	адрес отсутствует
22	22	23	287°49.6`	5.65	—	данные отсутствуют	адрес отсутствует
23	23	1	293°0.4`	5.48	—	данные отсутствуют	адрес отсутствует
24	23	24	139°28.1`	15.34	—	данные отсутствуют	адрес отсутствует
25	24	25	140°0.9`	10.19	—	данные отсутствуют	адрес отсутствует
26	25	26	141°56.7`	7.25	—	данные отсутствуют	адрес отсутствует
27	26	27	142°45.1`	4.25	—	данные отсутствуют	адрес отсутствует

28	27	28	142°49.8`	6.49	—	данные отсутствуют	адрес отсутствует
29	28	29	144°48.7`	6.47	—	данные отсутствуют	адрес отсутствует
30	29	30	147°26.2`	9.46	—	данные отсутствуют	адрес отсутствует

полное наименование должности	подпись	инициалы, фамилия

М.П.

Выписка из Единого государственного реестра недвижимости об объекте недвижимости

Описание местоположения земельного участка

Земельный участок			
(вид объекта недвижимости)			
Лист № ___ Раздела 3.1	Всего листов раздела 3.1 : ___	Всего разделов: 0	Всего листов выписки: 87
03.09.2023 № КУВИ-001/2023-200620188			
Кадастровый номер:		47:03:0000000:21731	

Описание местоположения границ земельного участка							
Номер п/п	Номер точки		Дирекционный угол	Горизонтальное проложение, м	Описание закрепления на местности	Кадастровые номера смежных участков	Сведения об адресах правообладателей смежных земельных участков
	начальная	конечная					
1	2	3	4	5	6	7	8
31	30	31	148°47.2`	12.58	—	данные отсутствуют	адрес отсутствует
32	31	32	150°46.7`	14.28	—	данные отсутствуют	адрес отсутствует
33	32	33	151°11.1`	13.44	—	данные отсутствуют	адрес отсутствует
34	33	34	151°48.2`	4.87	—	данные отсутствуют	адрес отсутствует
35	34	35	150°5.4`	6.44	—	данные отсутствуют	адрес отсутствует
36	35	36	149°3.4`	5.1	—	данные отсутствуют	адрес отсутствует
37	36	37	147°46.9`	5.72	—	данные отсутствуют	адрес отсутствует
38	37	38	147°7.7`	4.27	—	данные отсутствуют	адрес отсутствует
39	38	39	224°1.7`	10.42	—	47:03:0000000:21732(5)	адрес отсутствует
40	39	40	329°31.6`	38.06	—	47:03:0000000:21732(5)	адрес отсутствует
41	40	41	330°28.2`	35.97	—	47:03:0000000:21732(5)	адрес отсутствует
42	41	42	322°40.9`	32.69	—	47:03:0000000:21732(5)	адрес отсутствует

43	42	43	321°15.1`	30.52	—	47:03:0000000:21732(5)	адрес отсутствует
44	43	44	310°35.3`	30.43	—	47:03:0000000:21732(5)	адрес отсутствует
45	44	45	296°59.0`	64.79	—	47:03:0000000:21732(5)	адрес отсутствует

полное наименование должности	подпись	инициалы, фамилия

М.П.

Выписка из Единого государственного реестра недвижимости об объекте недвижимости

Описание местоположения земельного участка

Земельный участок			
(вид объекта недвижимости)			
Лист № ___ Раздела 3.1	Всего листов раздела 3.1 : ___	Всего разделов: 0	Всего листов выписки: 87
03.09.2023 № КУВИ-001/2023-200620188			
Кадастровый номер:		47:03:0000000:21731	

Описание местоположения границ земельного участка							
Номер п/п	Номер точки		Дирекционный угол	Горизонтальное проложение, м	Описание закрепления на местности	Кадастровые номера смежных участков	Сведения об адресах правообладателей смежных земельных участков
	начальная	конечная					
1	2	3	4	5	6	7	8
46	45	46	285°45.8`	50.06	—	47:03:0000000:21732(5)	адрес отсутствует
47	46	1	283°19.3`	86.81	—	47:03:0000000:21732(5)	адрес отсутствует
48	1	2	36°52.2`	1.05	—	47:03:0000000:21732(1)	адрес отсутствует
49	2	3	26°46.3`	14.83	—	47:03:0000000:21732(1)	адрес отсутствует
50	3	4	51°58.9`	7.68	—	47:03:0000000:21545(3)	адрес отсутствует
51	3	3	—	—	—	47:03:0000000:21657(2)	адрес отсутствует
52	4	5	165°53.9`	2.13	—	данные отсутствуют	адрес отсутствует
53	5	6	152°34.3`	1.78	—	данные отсутствуют	адрес отсутствует
54	6	7	142°58.2`	1.43	—	данные отсутствуют	адрес отсутствует
55	7	8	128°32.0`	2.83	—	данные отсутствуют	адрес отсутствует
56	8	9	118°54.3`	17.52	—	данные отсутствуют	адрес отсутствует
57	9	10	120°32.8`	32.21	—	данные отсутствуют	адрес отсутствует

58	10	11	124°40.0`	12.69	—	данные отсутствуют	адрес отсутствует
59	11	12	127°55.3`	14.29	—	данные отсутствуют	адрес отсутствует
60	12	13	131°13.4`	8.48	—	данные отсутствуют	адрес отсутствует

полное наименование должности	подпись	инициалы, фамилия

М.П.

Выписка из Единого государственного реестра недвижимости об объекте недвижимости
Описание местоположения земельного участка

Земельный участок			
(вид объекта недвижимости)			
Лист № ___ Раздела 3.1	Всего листов раздела 3.1 : ___	Всего разделов: 0	Всего листов выписки: 87
03.09.2023 № КУВИ-001/2023-200620188			
Кадастровый номер:		47:03:0000000:21731	

Описание местоположения границ земельного участка							
Номер п/п	Номер точки		Дирекционный угол	Горизонтальное проложение, м	Описание закрепления на местности	Кадастровые номера смежных участков	Сведения об адресах правообладателей смежных земельных участков
	начальная	конечная					
1	2	3	4	5	6	7	8
61	13	14	133°16.9`	7.31	—	данные отсутствуют	адрес отсутствует
62	14	15	135°59.6`	7.74	—	данные отсутствуют	адрес отсутствует
63	15	16	140°13.9`	11.63	—	данные отсутствуют	адрес отсутствует
64	16	17	142°27.4`	8.34	—	данные отсутствуют	адрес отсутствует
65	17	18	214°25.6`	1.08	—	47:03:0217004:194	адрес отсутствует
66	18	19	140°41.9`	17.3	—	47:03:0217004:194	адрес отсутствует
67	19	20	152°19.6`	22.67	—	47:03:0217004:194	адрес отсутствует
68	20	21	159°7.3`	29.07	—	47:03:0217004:195	адрес отсутствует
69	21	22	63°26.1`	0.2	—	47:03:0217004:195	адрес отсутствует
70	22	23	155°39.8`	14.15	—	данные отсутствуют	адрес отсутствует
71	23	24	212°50.0`	2.78	—	47:03:0217004:64	адрес отсутствует
72	24	25	152°37.1`	14.13	—	47:03:0217004:64	адрес отсутствует

73	25	26	146°7.4`	21.26	—	47:03:0217004:64	адрес отсутствует
74	26	27	50°11.6`	0.08	—	47:03:0217004:64	адрес отсутствует
75	27	28	148°25.8`	6	—	данные отсутствуют	адрес отсутствует

полное наименование должности	подпись	инициалы, фамилия

М.П.

Выписка из Единого государственного реестра недвижимости об объекте недвижимости
Описание местоположения земельного участка

Земельный участок			
(вид объекта недвижимости)			
Лист № ___ Раздела 3.1	Всего листов раздела 3.1 : ___	Всего разделов: 0	Всего листов выписки: 87
03.09.2023 № КУВИ-001/2023-200620188			
Кадастровый номер:		47:03:0000000:21731	

Описание местоположения границ земельного участка							
Номер п/п	Номер точки		Дирекционный угол	Горизонтальное проложение, м	Описание закрепления на местности	Кадастровые номера смежных участков	Сведения об адресах правообладателей смежных земельных участков
	начальная	конечная					
1	2	3	4	5	6	7	8
76	28	29	145°48.8`	8.63	—	данные отсутствуют	адрес отсутствует
77	29	30	142°58.0`	7.04	—	данные отсутствуют	адрес отсутствует
78	30	31	139°55.6`	5.19	—	данные отсутствуют	адрес отсутствует
79	31	32	140°59.5`	31.57	—	47:03:0217004:317	адрес отсутствует
80	32	33	51°26.1`	1.89	—	47:03:0217004:317	адрес отсутствует
81	33	34	136°53.1`	34.6	—	данные отсутствуют	адрес отсутствует
82	34	35	138°6.1`	11.89	—	данные отсутствуют	адрес отсутствует
83	35	36	136°28.0`	26.26	—	данные отсутствуют	адрес отсутствует
84	36	37	132°17.8`	11.55	—	данные отсутствуют	адрес отсутствует
85	37	38	129°58.6`	8.16	—	данные отсутствуют	адрес отсутствует
86	38	39	126°26.0`	11.01	—	данные отсутствуют	адрес отсутствует
87	39	40	123°28.2`	12.98	—	47:03:0217004:645	адрес отсутствует

88	40	41	119°31.7`	16.7	—	данные отсутствуют	адрес отсутствует
89	41	42	115°53.7`	12.62	—	данные отсутствуют	адрес отсутствует
90	42	43	114°22.3`	25.59	—	данные отсутствуют	адрес отсутствует

полное наименование должности	подпись	инициалы, фамилия

М.П.

Выписка из Единого государственного реестра недвижимости об объекте недвижимости

Описание местоположения земельного участка

Земельный участок			
(вид объекта недвижимости)			
Лист № ___ Раздела 3.1	Всего листов раздела 3.1 : ___	Всего разделов: 0	Всего листов выписки: 87
03.09.2023 № КУВИ-001/2023-200620188			
Кадастровый номер:		47:03:0000000:21731	

Описание местоположения границ земельного участка							
Номер п/п	Номер точки		Дирекционный угол	Горизонтальное проложение, м	Описание закрепления на местности	Кадастровые номера смежных участков	Сведения об адресах правообладателей смежных земельных участков
	начальная	конечная					
1	2	3	4	5	6	7	8
91	43	44	114°3.0`	29.35	—	данные отсутствуют	адрес отсутствует
92	44	45	115°8.3`	10.24	—	47:03:0217004:642	адрес отсутствует
93	45	46	204°2.2`	3.14	—	47:03:0217004:144	адрес отсутствует
94	46	47	113°58.3`	14.52	—	47:03:0217004:144	адрес отсутствует
95	47	48	116°41.9`	15.29	—	47:03:0217004:126	адрес отсутствует
96	48	49	115°47.3`	19.12	—	47:03:0217004:40	адрес отсутствует
97	49	50	31°32.3`	3.25	—	47:03:0217004:40	адрес отсутствует
98	50	51	113°57.2`	11.87	—	данные отсутствуют	адрес отсутствует
99	51	52	108°57.0`	17.24	—	данные отсутствуют	адрес отсутствует
100	52	53	105°31.3`	18.24	—	данные отсутствуют	адрес отсутствует
101	53	54	103°24.5`	10.18	—	данные отсутствуют	адрес отсутствует
102	54	55	101°7.1`	56.84	—	данные отсутствуют	адрес отсутствует

103	55	56	102°32.0`	26.82	—	данные отсутствуют	адрес отсутствует
104	56	57	102°8.7`	15.88	—	данные отсутствуют	адрес отсутствует
105	57	58	100°50.0`	31.55	—	данные отсутствуют	адрес отсутствует

полное наименование должности	подпись	инициалы, фамилия

М.П.

Выписка из Единого государственного реестра недвижимости об объекте недвижимости

Описание местоположения земельного участка

Земельный участок			
(вид объекта недвижимости)			
Лист № ___ Раздела 3.1	Всего листов раздела 3.1 : ___	Всего разделов: 0	Всего листов выписки: 87
03.09.2023 № КУВИ-001/2023-200620188			
Кадастровый номер:		47:03:0000000:21731	

Описание местоположения границ земельного участка							
Номер п/п	Номер точки		Дирекционный угол	Горизонтальное проложение, м	Описание закрепления на местности	Кадастровые номера смежных участков	Сведения об адресах правообладателей смежных земельных участков
	начальная	конечная					
1	2	3	4	5	6	7	8
106	58	59	99°4.2'	24.99	—	данные отсутствуют	адрес отсутствует
107	59	60	96°39.7'	22.67	—	данные отсутствуют	адрес отсутствует
108	60	61	94°15.7'	13.46	—	данные отсутствуют	адрес отсутствует
109	61	62	91°2.9'	14.74	—	данные отсутствуют	адрес отсутствует
110	62	63	86°8.3'	14.55	—	данные отсутствуют	адрес отсутствует
111	63	64	80°56.8'	11.76	—	данные отсутствуют	адрес отсутствует
112	64	65	77°54.1'	22.23	—	данные отсутствуют	адрес отсутствует
113	65	66	74°35.2'	24.53	—	данные отсутствуют	адрес отсутствует
114	66	67	139°26.8'	5.11	—	47:03:0000000:21732(4)	адрес отсутствует
115	67	68	148°34.6'	4.07	—	47:03:0000000:21732(4)	адрес отсутствует
116	68	69	71°7.7'	2.91	—	47:03:0000000:21732(4)	адрес отсутствует
117	69	70	75°19.4'	22.14	—	47:03:0000000:21732(4)	адрес отсутствует

118	70	71	352°44.4`	9.5	—	47:03:0000000:21732(4)	адрес отсутствует
119	71	72	73°27.3`	3.55	—	47:03:0217004:34	адрес отсутствует
120	72	73	75°18.2`	15.81	—	47:03:0217004:34	адрес отсутствует

полное наименование должности	подпись	инициалы, фамилия

М.П.

Выписка из Единого государственного реестра недвижимости об объекте недвижимости

Описание местоположения земельного участка

Земельный участок			
(вид объекта недвижимости)			
Лист № ___ Раздела 3.1	Всего листов раздела 3.1 : ___	Всего разделов: 0	Всего листов выписки: 87
03.09.2023 № КУВИ-001/2023-200620188			
Кадастровый номер:		47:03:0000000:21731	

Описание местоположения границ земельного участка							
Номер п/п	Номер точки		Дирекционный угол	Горизонтальное проложение, м	Описание закрепления на местности	Кадастровые номера смежных участков	Сведения об адресах правообладателей смежных земельных участков
	начальная	конечная					
1	2	3	4	5	6	7	8
121	73	74	77°59.4`	11.87	—	47:03:0217004:34	адрес отсутствует
122	74	75	81°34.7`	6.69	—	47:03:0217004:34	адрес отсутствует
123	75	76	83°49.9`	5.86	—	47:03:0217004:34	адрес отсутствует
124	76	77	87°53.6`	4.35	—	47:03:0217004:34	адрес отсутствует
125	77	78	90°0.0`	5.47	—	47:03:0217004:34	адрес отсутствует
126	78	79	27°28.4`	1.13	—	47:03:0217004:34	адрес отсутствует
127	79	80	93°43.8`	9.99	—	данные отсутствуют	адрес отсутствует
128	80	81	167°28.3`	1.01	—	данные отсутствуют	адрес отсутствует
129	81	82	96°42.1`	57.42	—	данные отсутствуют	адрес отсутствует
130	82	83	96°26.9`	30.9	—	47:03:0217004:268	адрес отсутствует
131	83	84	92°57.3`	30.65	—	47:03:0217004:268	адрес отсутствует
132	84	85	184°13.1`	1.22	—	данные отсутствуют	адрес отсутствует

133	85	86	96°1.4`	41.83	—	данные отсутствуют	адрес отсутствует
134	86	87	95°24.4`	31.2	—	данные отсутствуют	адрес отсутствует
135	87	88	95°47.2`	53.65	—	данные отсутствуют	адрес отсутствует

полное наименование должности	подпись	инициалы, фамилия

М.П.

Выписка из Единого государственного реестра недвижимости об объекте недвижимости

Описание местоположения земельного участка

Земельный участок			
(вид объекта недвижимости)			
Лист № ___ Раздела 3.1	Всего листов раздела 3.1 : ___	Всего разделов: 0	Всего листов выписки: 87
03.09.2023 № КУВИ-001/2023-200620188			
Кадастровый номер:		47:03:000000:21731	

Описание местоположения границ земельного участка							
Номер п/п	Номер точки		Дирекционный угол	Горизонтальное проложение, м	Описание закрепления на местности	Кадастровые номера смежных участков	Сведения об адресах правообладателей смежных земельных участков
	начальная	конечная					
1	2	3	4	5	6	7	8
136	88	89	98°22.3`	14.77	—	данные отсутствуют	адрес отсутствует
137	89	90	100°2.0`	10.73	—	данные отсутствуют	адрес отсутствует
138	90	91	101°15.1`	13.28	—	данные отсутствуют	адрес отсутствует
139	91	92	102°9.5`	14.43	—	данные отсутствуют	адрес отсутствует
140	92	93	18°26.1`	0.54	—	данные отсутствуют	адрес отсутствует
141	93	94	99°6.4`	34.43	—	47:03:0217004:30	адрес отсутствует
142	94	95	2°41.6`	1.7	—	47:03:0217004:30	адрес отсутствует
143	95	96	95°18.8`	21.06	—	47:03:0217004:274, 47:03:0217004:66	адрес отсутствует
144	96	97	93°52.1`	21.35	—	47:03:0217004:581	адрес отсутствует
145	97	98	177°57.3`	0.28	—	данные отсутствуют	адрес отсутствует
146	98	99	92°3.8`	24.44	—	данные отсутствуют	адрес отсутствует
147	99	100	95°46.7`	6.75	—	данные отсутствуют	адрес отсутствует

148	100	101	101°52.1`	4.62	—	данные отсутствуют	адрес отсутствует
149	101	102	114°21.6`	3.95	—	данные отсутствуют	адрес отсутствует
150	102	103	58°40.3`	0.27	—	47:03:0217003:1	адрес отсутствует

полное наименование должности	подпись	инициалы, фамилия

М.П.

Выписка из Единого государственного реестра недвижимости об объекте недвижимости

Описание местоположения земельного участка

Земельный участок			
(вид объекта недвижимости)			
Лист № ___ Раздела 3.1	Всего листов раздела 3.1 : ___	Всего разделов: 0	Всего листов выписки: 87
03.09.2023 № КУВИ-001/2023-200620188			
Кадастровый номер:		47:03:000000:21731	

Описание местоположения границ земельного участка							
Номер п/п	Номер точки		Дирекционный угол	Горизонтальное проложение, м	Описание закрепления на местности	Кадастровые номера смежных участков	Сведения об адресах правообладателей смежных земельных участков
	начальная	конечная					
1	2	3	4	5	6	7	8
151	103	104	169°24.6`	259.16	—	47:03:0217003:1	адрес отсутствует
152	104	105	323°40.6`	24.75	—	данные отсутствуют	адрес отсутствует
153	105	106	333°47.8`	17.03	—	данные отсутствуют	адрес отсутствует
154	106	107	203°39.2`	1.32	—	данные отсутствуют	адрес отсутствует
155	107	108	335°27.1`	11.7	—	данные отсутствуют	адрес отсутствует
156	108	109	338°36.1`	8.99	—	данные отсутствуют	адрес отсутствует
157	109	110	12°27.7`	1.85	—	данные отсутствуют	адрес отсутствует
158	110	111	339°49.6`	9.8	—	данные отсутствуют	адрес отсутствует
159	111	112	349°20.6`	10.33	—	данные отсутствуют	адрес отсутствует
160	112	113	352°4.4`	14.36	—	данные отсутствуют	адрес отсутствует
161	113	114	356°1.5`	24.09	—	данные отсутствуют	адрес отсутствует
162	114	115	84°48.4`	0.11	—	47:03:0217004:587	адрес отсутствует

163	115	116	355°28.1`	9.62	—	47:03:0217004:587	адрес отсутствует
164	116	117	356°11.2`	3.16	—	47:03:0217004:587	адрес отсутствует
165	117	118	354°54.7`	2.93	—	47:03:0217004:587	адрес отсутствует

полное наименование должности	подпись	инициалы, фамилия

М.П.

Выписка из Единого государственного реестра недвижимости об объекте недвижимости

Описание местоположения земельного участка

Земельный участок			
(вид объекта недвижимости)			
Лист № ___ Раздела 3.1	Всего листов раздела 3.1 : ___	Всего разделов: 0	Всего листов выписки: 87
03.09.2023 № КУВИ-001/2023-200620188			
Кадастровый номер:		47:03:0000000:21731	

Описание местоположения границ земельного участка							
Номер п/п	Номер точки		Дирекционный угол	Горизонтальное проложение, м	Описание закрепления на местности	Кадастровые номера смежных участков	Сведения об адресах правообладателей смежных земельных участков
	начальная	конечная					
1	2	3	4	5	6	7	8
166	118	119	355°2.2`	7.4	—	47:03:0217004:586	адрес отсутствует
167	119	120	358°56.3`	7.56	—	47:03:0217004:586	адрес отсутствует
168	120	121	350°47.3`	3.37	—	47:03:0217004:586	адрес отсутствует
169	121	122	356°12.9`	7.88	—	47:03:0217004:586	адрес отсутствует
170	122	123	356°5.0`	42.9	—	данные отсутствуют	адрес отсутствует
171	123	124	354°11.3`	15.21	—	данные отсутствуют	адрес отсутствует
172	124	125	90°0.0`	0.16	—	47:03:0217004:104	адрес отсутствует
173	125	126	349°50.3`	23.98	—	47:03:0217004:104	адрес отсутствует
174	126	127	315°39.6`	5.52	—	47:03:0217004:104	адрес отсутствует
175	127	128	273°31.9`	8.12	—	47:03:0217004:104	адрес отсутствует
176	128	129	345°57.8`	0.33	—	47:03:0217004:105, 47:03:0217004:104	адрес отсутствует
177	129	130	272°44.6`	24.03	—	47:03:0217004:105	адрес отсутствует

178	130	131	183°33.5`	1.93	—	47:03:0217004:105	адрес отсутствует
179	131	132	271°48.2`	11.44	—	данные отсутствуют	адрес отсутствует
180	132	133	0°58.9`	2.92	—	47:03:0217004:69	адрес отсутствует

полное наименование должности	подпись	инициалы, фамилия

М.П.

Выписка из Единого государственного реестра недвижимости об объекте недвижимости
Описание местоположения земельного участка

Земельный участок			
(вид объекта недвижимости)			
Лист № ___ Раздела 3.1	Всего листов раздела 3.1 : ___	Всего разделов: 0	Всего листов выписки: 87
03.09.2023 № КУВИ-001/2023-200620188			
Кадастровый номер:		47:03:0000000:21731	

Описание местоположения границ земельного участка							
Номер п/п	Номер точки		Дирекционный угол	Горизонтальное проложение, м	Описание закрепления на местности	Кадастровые номера смежных участков	Сведения об адресах правообладателей смежных земельных участков
	начальная	конечная					
1	2	3	4	5	6	7	8
181	133	134	275°22.0`	16.57	—	47:03:0217004:69	адрес отсутствует
182	134	135	186°10.0`	3.63	—	47:03:0217004:69	адрес отсутствует
183	135	136	272°54.6`	7.29	—	данные отсутствуют	адрес отсутствует
184	136	137	275°5.8`	14.97	—	данные отсутствуют	адрес отсутствует
185	137	138	2°16.7`	3.52	—	47:03:0217004:127	адрес отсутствует
186	138	139	278°31.3`	35.84	—	47:03:0217004:127	адрес отсутствует
187	139	140	213°49.7`	3.47	—	47:03:0217004:127	адрес отсутствует
188	140	141	282°10.5`	2.99	—	данные отсутствуют	адрес отсутствует
189	141	142	221°28.1`	1.15	—	данные отсутствуют	адрес отсутствует
190	142	143	281°32.3`	10.35	—	данные отсутствуют	адрес отсутствует
191	143	144	334°27.5`	1.25	—	данные отсутствуют	адрес отсутствует
192	144	145	281°25.7`	6.61	—	данные отсутствуют	адрес отсутствует

193	145	146	278°10.7`	23.9	—	47:03:0217004:281	адрес отсутствует
194	146	147	276°35.3`	6.89	—	47:03:0217004:281	адрес отсутствует
195	147	148	358°50.2`	1.97	—	47:03:0217004:333	адрес отсутствует

полное наименование должности	подпись	инициалы, фамилия

М.П.

Выписка из Единого государственного реестра недвижимости об объекте недвижимости

Описание местоположения земельного участка

Земельный участок			
(вид объекта недвижимости)			
Лист № ___ Раздела 3.1	Всего листов раздела 3.1 : ___	Всего разделов: 0	Всего листов выписки: 87
03.09.2023 № КУВИ-001/2023-200620188			
Кадастровый номер:		47:03:0000000:21731	

Описание местоположения границ земельного участка							
Номер п/п	Номер точки		Дирекционный угол	Горизонтальное проложение, м	Описание закрепления на местности	Кадастровые номера смежных участков	Сведения об адресах правообладателей смежных земельных участков
	начальная	конечная					
1	2	3	4	5	6	7	8
196	148	149	273°41.7`	26.22	—	47:03:0217004:333	адрес отсутствует
197	149	150	185°0.8`	1.14	—	47:03:0217004:333	адрес отсутствует
198	150	151	278°18.8`	2.21	—	данные отсутствуют	адрес отсутствует
199	151	152	5°30.7`	3.44	—	47:03:0217004:279	адрес отсутствует
200	152	153	274°19.3`	28	—	47:03:0217004:279	адрес отсутствует
201	153	154	178°26.8`	2.58	—	47:03:0217004:279	адрес отсутствует
202	154	155	275°25.6`	10.47	—	данные отсутствуют	адрес отсутствует
203	155	156	357°5.3`	2.36	—	47:03:0217004:273	адрес отсутствует
204	156	157	275°42.3`	28.97	—	47:03:0217004:273	адрес отсутствует
205	157	158	188°56.0`	2.32	—	47:03:0217004:273	адрес отсутствует
206	158	159	276°2.2`	38.22	—	данные отсутствуют	адрес отсутствует
207	159	160	198°47.3`	1.02	—	данные отсутствуют	адрес отсутствует

208	160	161	276°4.0`	5.77	—	данные отсутствуют	адрес отсутствует
209	161	162	349°26.9`	1.04	—	данные отсутствуют	адрес отсутствует
210	162	163	275°57.7`	32.16	—	данные отсутствуют	адрес отсутствует

полное наименование должности	подпись	инициалы, фамилия

М.П.

Выписка из Единого государственного реестра недвижимости об объекте недвижимости

Описание местоположения земельного участка

Земельный участок			
(вид объекта недвижимости)			
Лист № ___ Раздела 3.1	Всего листов раздела 3.1 : ___	Всего разделов: 0	Всего листов выписки: 87
03.09.2023 № КУВИ-001/2023-200620188			
Кадастровый номер:		47:03:0000000:21731	

Описание местоположения границ земельного участка							
Номер п/п	Номер точки		Дирекционный угол	Горизонтальное проложение, м	Описание закрепления на местности	Кадастровые номера смежных участков	Сведения об адресах правообладателей смежных земельных участков
	начальная	конечная					
1	2	3	4	5	6	7	8
211	163	164	189°44.6`	1	—	данные отсутствуют	адрес отсутствует
212	164	165	275°40.5`	8.09	—	данные отсутствуют	адрес отсутствует
213	165	166	1°43.1`	1	—	данные отсутствуют	адрес отсутствует
214	166	167	276°33.7`	41.13	—	данные отсутствуют	адрес отсутствует
215	167	168	276°24.7`	17.64	—	данные отсутствуют	адрес отсутствует
216	168	169	273°17.3`	6.1	—	данные отсутствуют	адрес отсутствует
217	169	170	269°12.2`	8.64	—	данные отсутствуют	адрес отсутствует
218	170	171	262°41.6`	9.75	—	данные отсутствуют	адрес отсутствует
219	171	172	199°5.6`	1.1	—	данные отсутствуют	адрес отсутствует
220	172	173	258°12.8`	7.78	—	данные отсутствуют	адрес отсутствует
221	173	174	338°57.7`	0.97	—	данные отсутствуют	адрес отсутствует
222	174	175	257°58.1`	3.12	—	данные отсутствуют	адрес отсутствует

223	175	176	255°17.9`	15.05	—	данные отсутствуют	адрес отсутствует
224	176	177	253°25.5`	13.25	—	данные отсутствуют	адрес отсутствует
225	177	178	252°34.2`	15.69	—	данные отсутствуют	адрес отсутствует

полное наименование должности	подпись	инициалы, фамилия

М.П.

Выписка из Единого государственного реестра недвижимости об объекте недвижимости
Описание местоположения земельного участка

Земельный участок			
(вид объекта недвижимости)			
Лист № ___ Раздела 3.1	Всего листов раздела 3.1 : ___	Всего разделов: 0	Всего листов выписки: 87
03.09.2023 № КУВИ-001/2023-200620188			
Кадастровый номер:		47:03:0000000:21731	

Описание местоположения границ земельного участка							
Номер п/п	Номер точки		Дирекционный угол	Горизонтальное проложение, м	Описание закрепления на местности	Кадастровые номера смежных участков	Сведения об адресах правообладателей смежных земельных участков
	начальная	конечная					
1	2	3	4	5	6	7	8
226	178	179	254°34.9`	29.45	—	данные отсутствуют	адрес отсутствует
227	179	180	257°54.2`	23.29	—	данные отсутствуют	адрес отсутствует
228	180	181	260°56.7`	12.96	—	данные отсутствуют	адрес отсутствует
229	181	182	265°9.8`	7.12	—	данные отсутствуют	адрес отсутствует
230	182	183	266°49.6`	9.39	—	данные отсутствуют	адрес отсутствует
231	183	184	271°2.4`	15.98	—	данные отсутствуют	адрес отсутствует
232	184	185	274°16.6`	14.35	—	данные отсутствуют	адрес отсутствует
233	185	186	276°39.8`	23.44	—	данные отсутствуют	адрес отсутствует
234	186	187	278°26.3`	10.22	—	данные отсутствуют	адрес отсутствует
235	187	188	279°51.0`	28.41	—	данные отсутствуют	адрес отсутствует
236	188	189	281°10.6`	19.24	—	данные отсутствуют	адрес отсутствует
237	189	190	282°2.2`	62.91	—	данные отсутствуют	адрес отсутствует

238	190	191	280°52.7`	22.63	—	данные отсутствуют	адрес отсутствует
239	191	192	281°17.2`	14.2	—	данные отсутствуют	адрес отсутствует
240	192	193	283°47.9`	14.63	—	данные отсутствуют	адрес отсутствует

полное наименование должности	подпись	инициалы, фамилия

М.П.

Выписка из Единого государственного реестра недвижимости об объекте недвижимости

Описание местоположения земельного участка

Земельный участок			
(вид объекта недвижимости)			
Лист № ___ Раздела 3.1	Всего листов раздела 3.1 : ___	Всего разделов: 0	Всего листов выписки: 87
03.09.2023 № КУВИ-001/2023-200620188			
Кадастровый номер:		47:03:0000000:21731	

Описание местоположения границ земельного участка							
Номер п/п	Номер точки		Дирекционный угол	Горизонтальное проложение, м	Описание закрепления на местности	Кадастровые номера смежных участков	Сведения об адресах правообладателей смежных земельных участков
	начальная	конечная					
1	2	3	4	5	6	7	8
241	193	194	82°6.7'	1.68	—	47:03:0000000:21732(3)	адрес отсутствует
242	194	195	295°58.6'	57.08	—	47:03:0000000:21732(3)	адрес отсутствует
243	195	196	247°25.0'	8.7	—	47:03:0000000:21732(3)	адрес отсутствует
244	196	197	295°21.7'	37.68	—	данные отсутствуют	адрес отсутствует
245	197	198	205°15.2'	0.59	—	данные отсутствуют	адрес отсутствует
246	198	199	294°54.7'	54.58	—	47:03:0217004:594	адрес отсутствует
247	199	200	294°31.1'	9.01	—	данные отсутствуют	адрес отсутствует
248	200	201	201°48.1'	0.92	—	данные отсутствуют	адрес отсутствует
249	201	202	299°41.6'	28.02	—	47:03:0217004:245	адрес отсутствует
250	202	203	301°12.2'	2.05	—	данные отсутствуют	адрес отсутствует
251	203	204	303°26.6'	14.23	—	данные отсутствуют	адрес отсутствует
252	204	205	306°28.3'	12.06	—	данные отсутствуют	адрес отсутствует

253	205	206	310°31.7`	14.6	—	данные отсутствуют	адрес отсутствует
254	206	207	313°2.9`	7.06	—	данные отсутствуют	адрес отсутствует
255	207	208	316°12.8`	14.7	—	данные отсутствуют	адрес отсутствует

полное наименование должности	подпись	инициалы, фамилия

М.П.

Выписка из Единого государственного реестра недвижимости об объекте недвижимости
Описание местоположения земельного участка

Земельный участок			
(вид объекта недвижимости)			
Лист № ___ Раздела 3.1	Всего листов раздела 3.1 : ___	Всего разделов: 0	Всего листов выписки: 87
03.09.2023 № КУВИ-001/2023-200620188			
Кадастровый номер:		47:03:0000000:21731	

Описание местоположения границ земельного участка							
Номер п/п	Номер точки		Дирекционный угол	Горизонтальное проложение, м	Описание закрепления на местности	Кадастровые номера смежных участков	Сведения об адресах правообладателей смежных земельных участков
	начальная	конечная					
1	2	3	4	5	6	7	8
256	208	209	316°44.3`	12.59	—	данные отсутствуют	адрес отсутствует
257	209	210	317°48.4`	16.75	—	данные отсутствуют	адрес отсутствует
258	210	211	52°29.4`	1.79	—	данные отсутствуют	адрес отсутствует
259	211	212	322°28.6`	17.01	—	данные отсутствуют	адрес отсутствует
260	212	213	232°23.4`	3.41	—	данные отсутствуют	адрес отсутствует
261	213	214	316°37.1`	34.81	—	данные отсутствуют	адрес отсутствует
262	214	215	320°7.1`	19.34	—	данные отсутствуют	адрес отсутствует
263	215	216	236°9.9`	2.19	—	данные отсутствуют	адрес отсутствует
264	216	217	330°8.2`	60.15	—	47:03:0217004:44, 47:03:0217004:644	адрес отсутствует
265	217	218	52°33.7`	2.42	—	данные отсутствуют	адрес отсутствует
266	218	219	335°27.8`	6.19	—	данные отсутствуют	адрес отсутствует
267	219	220	45°12.1`	4	—	47:03:0000000:21732(2)	адрес отсутствует

268	220	221	335°43.4`	47.72	—	47:03:0000000:21732(2)	адрес отсутствует
269	221	222	330°44.3`	24.53	—	47:03:0000000:21732(2)	адрес отсутствует
270	222	223	319°38.1`	30.19	—	47:03:0000000:21732(2)	адрес отсутствует

полное наименование должности	подпись	инициалы, фамилия

М.П.

Выписка из Единого государственного реестра недвижимости об объекте недвижимости
Описание местоположения земельного участка

Земельный участок			
<small>(вид объекта недвижимости)</small>			
Лист № ___ Раздела 3.1	Всего листов раздела 3.1 : ___	Всего разделов: 0	Всего листов выписки: 87
03.09.2023 № КУВИ-001/2023-200620188			
Кадастровый номер:		47:03:0000000:21731	

Описание местоположения границ земельного участка							
Номер п/п	Номер точки		Дирекционный угол	Горизонтальное проложение, м	Описание закрепления на местности	Кадастровые номера смежных участков	Сведения об адресах правообладателей смежных земельных участков
	начальная	конечная					
1	2	3	4	5	6	7	8
271	223	224	306°2.9`	31.27	—	47:03:0000000:21732(2)	адрес отсутствует
272	224	225	212°29.6`	4.11	—	47:03:0000000:21732(2)	адрес отсутствует
273	225	226	304°34.7`	3.4	—	данные отсутствуют	адрес отсутствует
274	226	227	300°32.6`	31.27	—	данные отсутствуют	адрес отсутствует
275	227	228	298°55.3`	24.15	—	данные отсутствуют	адрес отсутствует
276	228	1	292°4.4`	2.74	—	данные отсутствуют	адрес отсутствует

полное наименование должности	подпись	инициалы, фамилия

М.П.

Выписка из Единого государственного реестра недвижимости об объекте недвижимости
Описание местоположения земельного участка

Земельный участок			
(вид объекта недвижимости)			
Лист № ___ Раздела 3.2	Всего листов раздела 3.2 : ___	Всего разделов: 0	Всего листов выписки: 87
03.09.2023 № КУВИ-001/2023-200620188			
Кадастровый номер:		47:03:0000000:21731	

Сведения о характерных точках границы земельного участка				
Система координат: МСК 47 зона 2, МСК 47 зона 2, МСК 47 зона 2				
Номер точки	Координаты		Описание закрепления на местности	Средняя квадратическая погрешность определения координат характерных точек границ земельного участка, м
	X	Y		
1	2	3	4	5
1	544837.26	2201629.8	данные отсутствуют	0.1
2	544838.1	2201630.43	данные отсутствуют	0.1
3	544851.34	2201637.11	данные отсутствуют	0.1
4	544856.07	2201643.16	данные отсутствуют	0.1
5	544854	2201643.68	данные отсутствуют	0.1
6	544852.42	2201644.5	данные отсутствуют	0.1
7	544851.28	2201645.36	данные отсутствуют	0.1
8	544849.52	2201647.57	данные отсутствуют	0.1
9	544841.05	2201662.91	данные отсутствуют	0.1
10	544824.68	2201690.65	данные отсутствуют	0.1
11	544817.46	2201701.09	данные отсутствуют	0.1
12	544808.68	2201712.36	данные отсутствуют	0.1
13	544803.09	2201718.74	данные отсутствуют	0.1
14	544798.08	2201724.06	данные отсутствуют	0.1
15	544792.51	2201729.44	данные отсутствуют	0.1

полное наименование должности	подпись	инициалы, фамилия

М.П.

Выписка из Единого государственного реестра недвижимости об объекте недвижимости
Описание местоположения земельного участка

Земельный участок			
(вид объекта недвижимости)			
Лист № <u> </u> Раздела 3.2	Всего листов раздела 3.2 : <u> </u>	Всего разделов: <u>0</u>	Всего листов выписки: <u>87</u>
03.09.2023 № КУВИ-001/2023-200620188			
Кадастровый номер:		47:03:0000000:21731	

Сведения о характерных точках границы земельного участка				
Система координат: МСК 47 зона 2, МСК 47 зона 2, МСК 47 зона 2				
Номер точки	Координаты		Описание закрепления на местности	Средняя квадратическая погрешность определения координат характерных точек границ земельного участка, м
	X	Y		
1	2	3	4	5
16	544783.57	2201736.88	данные отсутствуют	0.1
17	544776.96	2201741.96	данные отсутствуют	0.1
18	544776.07	2201741.35	данные отсутствуют	0.1
19	544762.68	2201752.31	данные отсутствуют	0.1
20	544742.6	2201762.84	данные отсутствуют	0.1
21	544715.44	2201773.2	данные отсутствуют	0.1
22	544715.53	2201773.38	данные отсутствуют	0.1
23	544702.64	2201779.21	данные отсутствуют	0.1
24	544700.3	2201777.7	данные отсутствуют	0.1
25	544687.75	2201784.2	данные отсутствуют	0.1
26	544670.1	2201796.05	данные отсутствуют	0.1
27	544670.15	2201796.11	данные отсутствуют	0.1
28	544665.04	2201799.25	данные отсутствуют	0.1
29	544657.9	2201804.1	данные отсутствуют	0.1
30	544652.28	2201808.34	данные отсутствуют	0.1

полное наименование должности	подпись	инициалы, фамилия

М.П.

Выписка из Единого государственного реестра недвижимости об объекте недвижимости
Описание местоположения земельного участка

Земельный участок			
(вид объекта недвижимости)			
Лист № <u> </u> Раздела 3.2	Всего листов раздела 3.2 : <u> </u>	Всего разделов: <u>0</u>	Всего листов выписки: <u>87</u>
03.09.2023 № КУВИ-001/2023-200620188			
Кадастровый номер:		47:03:0000000:21731	

Сведения о характерных точках границы земельного участка				
Система координат: МСК 47 зона 2, МСК 47 зона 2, МСК 47 зона 2				
Номер точки	Координаты		Описание закрепления на местности	Средняя квадратическая погрешность определения координат характерных точек границ земельного участка, м
	X	Y		
1	2	3	4	5
31	544648.31	2201811.68	данные отсутствуют	0.1
32	544623.78	2201831.55	данные отсутствуют	0.1
33	544624.96	2201833.03	данные отсутствуют	0.1
34	544599.7	2201856.68	данные отсутствуют	0.1
35	544590.85	2201864.62	данные отсутствуют	0.1
36	544571.81	2201882.71	данные отсутствуют	0.1
37	544564.04	2201891.25	данные отсутствуют	0.1
38	544558.8	2201897.5	данные отсутствуют	0.1
39	544552.26	2201906.36	данные отсутствуют	0.1
40	544545.1	2201917.19	данные отсутствуют	0.1
41	544536.87	2201931.72	данные отсутствуют	0.1
42	544531.36	2201943.07	данные отсутствуют	0.1
43	544520.8	2201966.38	данные отсутствуют	0.1
44	544508.84	2201993.18	данные отсутствуют	0.1
45	544504.49	2202002.45	данные отсутствуют	0.1

полное наименование должности	подпись	инициалы, фамилия

М.П.

Выписка из Единого государственного реестра недвижимости об объекте недвижимости
Описание местоположения земельного участка

Земельный участок			
<small>(вид объекта недвижимости)</small>			
Лист № <u> </u> Раздела 3.2	Всего листов раздела 3.2 : <u> </u>	Всего разделов: <u>0</u>	Всего листов выписки: <u>87</u>
03.09.2023 № КУВИ-001/2023-200620188			
Кадастровый номер:		47:03:0000000:21731	

Сведения о характерных точках границы земельного участка				
Система координат: МСК 47 зона 2, МСК 47 зона 2, МСК 47 зона 2				
Номер точки	Координаты		Описание закрепления на местности	Средняя квадратическая погрешность определения координат характерных точек границ земельного участка, м
	X	Y		
1	2	3	4	5
46	544501.62	2202001.17	данные отсутствуют	0.1
47	544495.72	2202014.44	данные отсутствуют	0.1
48	544488.85	2202028.1	данные отсутствуют	0.1
49	544480.53	2202045.32	данные отсутствуют	0.1
50	544483.3	2202047.02	данные отсутствуют	0.1
51	544478.48	2202057.87	данные отсутствуют	0.1
52	544472.88	2202074.18	данные отсутствуют	0.1
53	544468	2202091.75	данные отсутствуют	0.1
54	544465.64	2202101.65	данные отсутствуют	0.1
55	544454.68	2202157.42	данные отсутствуют	0.1
56	544448.86	2202183.6	данные отсутствуют	0.1
57	544445.52	2202199.12	данные отсутствуют	0.1
58	544439.59	2202230.11	данные отсутствуют	0.1
59	544435.65	2202254.79	данные отсутствуют	0.1
60	544433.02	2202277.31	данные отсутствуют	0.1

полное наименование должности	подпись	инициалы, фамилия

М.П.

Выписка из Единого государственного реестра недвижимости об объекте недвижимости
Описание местоположения земельного участка

Земельный участок			
<small>(вид объекта недвижимости)</small>			
Лист № <u> </u> Раздела 3.2	Всего листов раздела 3.2 : <u> </u>	Всего разделов: <u>0</u>	Всего листов выписки: <u>87</u>
03.09.2023 № КУВИ-001/2023-200620188			
Кадастровый номер:		47:03:0000000:21731	

Сведения о характерных точках границы земельного участка				
Система координат: МСК 47 зона 2, МСК 47 зона 2, МСК 47 зона 2				
Номер точки	Координаты		Описание закрепления на местности	Средняя квадратическая погрешность определения координат характерных точек границ земельного участка, м
	X	Y		
1	2	3	4	5
61	544432.02	2202290.73	данные отсутствуют	0.1
62	544431.75	2202305.47	данные отсутствуют	0.1
63	544432.73	2202319.99	данные отсутствуют	0.1
64	544434.58	2202331.6	данные отсутствуют	0.1
65	544439.24	2202353.34	данные отсутствуют	0.1
66	544445.76	2202376.99	данные отсутствуют	0.1
67	544441.88	2202380.31	данные отсутствуют	0.1
68	544438.41	2202382.43	данные отсутствуют	0.1
69	544439.35	2202385.18	данные отсутствуют	0.1
70	544444.96	2202406.6	данные отсутствуют	0.1
71	544454.38	2202405.4	данные отсутствуют	0.1
72	544455.39	2202408.8	данные отсутствуют	0.1
73	544459.4	2202424.09	данные отсутствуют	0.1
74	544461.87	2202435.7	данные отсутствуют	0.1
75	544462.85	2202442.32	данные отсутствуют	0.1

полное наименование должности	подпись	инициалы, фамилия

М.П.

Выписка из Единого государственного реестра недвижимости об объекте недвижимости
Описание местоположения земельного участка

Земельный участок			
(вид объекта недвижимости)			
Лист № <u> </u> Раздела 3.2	Всего листов раздела 3.2 : <u> </u>	Всего разделов: <u>0</u>	Всего листов выписки: <u>87</u>
03.09.2023 № КУВИ-001/2023-200620188			
Кадастровый номер:		47:03:0000000:21731	

Сведения о характерных точках границы земельного участка				
Система координат: МСК 47 зона 2, МСК 47 зона 2, МСК 47 зона 2				
Номер точки	Координаты		Описание закрепления на местности	Средняя квадратическая погрешность определения координат характерных точек границ земельного участка, м
	X	Y		
1	2	3	4	5
76	544463.48	2202448.15	данные отсутствуют	0.1
77	544463.64	2202452.5	данные отсутствуют	0.1
78	544463.64	2202457.97	данные отсутствуют	0.1
79	544464.64	2202458.49	данные отсутствуют	0.1
80	544463.99	2202468.46	данные отсутствуют	0.1
81	544463	2202468.68	данные отсутствуют	0.1
82	544456.3	2202525.71	данные отсутствуют	0.1
83	544452.83	2202556.41	данные отсутствуют	0.1
84	544451.25	2202587.02	данные отсутствуют	0.1
85	544450.03	2202586.93	данные отсутствуют	0.1
86	544445.64	2202628.53	данные отсутствуют	0.1
87	544442.7	2202659.59	данные отсутствуют	0.1
88	544437.29	2202712.97	данные отсутствуют	0.1
89	544435.14	2202727.58	данные отсутствуют	0.1
90	544433.27	2202738.15	данные отсутствуют	0.1

полное наименование должности	подпись	инициалы, фамилия

М.П.

Выписка из Единого государственного реестра недвижимости об объекте недвижимости
Описание местоположения земельного участка

Земельный участок			
<small>(вид объекта недвижимости)</small>			
Лист № <u> </u> Раздела 3.2	Всего листов раздела 3.2 : <u> </u>	Всего разделов: <u>0</u>	Всего листов выписки: <u>87</u>
03.09.2023 № КУВИ-001/2023-200620188			
Кадастровый номер:		47:03:0000000:21731	

Сведения о характерных точках границы земельного участка				
Система координат: МСК 47 зона 2, МСК 47 зона 2, МСК 47 зона 2				
Номер точки	Координаты		Описание закрепления на местности	Средняя квадратическая погрешность определения координат характерных точек границ земельного участка, м
	X	Y		
1	2	3	4	5
91	544430.68	2202751.17	данные отсутствуют	0.1
92	544427.64	2202765.28	данные отсутствуют	0.1
93	544428.15	2202765.45	данные отсутствуют	0.1
94	544422.7	2202799.45	данные отсутствуют	0.1
95	544424.4	2202799.53	данные отсутствуют	0.1
96	544422.45	2202820.5	данные отсутствуют	0.1
97	544421.01	2202841.8	данные отсутствуют	0.1
98	544420.73	2202841.81	данные отсутствуют	0.1
99	544419.85	2202866.23	данные отсутствуют	0.1
100	544419.17	2202872.95	данные отсутствуют	0.1
101	544418.22	2202877.47	данные отсутствуют	0.1
102	544416.59	2202881.07	данные отсутствуют	0.1
103	544416.73	2202881.3	данные отсутствуют	0.1
104	544161.98	2202928.93	данные отсутствуют	0.1
105	544181.92	2202914.27	данные отсутствуют	0.1

полное наименование должности	подпись	инициалы, фамилия
-------------------------------	---------	-------------------

М.П.

Выписка из Единого государственного реестра недвижимости об объекте недвижимости
Описание местоположения земельного участка

Земельный участок			
<small>(вид объекта недвижимости)</small>			
Лист № ___ Раздела 3.2	Всего листов раздела 3.2 : ___	Всего разделов: 0	Всего листов выписки: 87
03.09.2023 № КУВИ-001/2023-200620188			
Кадастровый номер:		47:03:0000000:21731	

Сведения о характерных точках границы земельного участка				
Система координат: МСК 47 зона 2, МСК 47 зона 2, МСК 47 зона 2				
Номер точки	Координаты		Описание закрепления на местности	Средняя квадратическая погрешность определения координат характерных точек границ земельного участка, м
	X	Y		
1	2	3	4	5
106	544197.2	2202906.75	данные отсутствуют	0.1
107	544195.99	2202906.22	данные отсутствуют	0.1
108	544206.63	2202901.36	данные отсутствуют	0.1
109	544215	2202898.08	данные отсутствуют	0.1
110	544216.81	2202898.48	данные отсутствуют	0.1
111	544226.01	2202895.1	данные отсутствуют	0.1
112	544236.16	2202893.19	данные отсутствуют	0.1
113	544250.38	2202891.21	данные отсутствуют	0.1
114	544274.41	2202889.54	данные отсутствуют	0.1
115	544274.42	2202889.65	данные отсутствуют	0.1
116	544284.01	2202888.89	данные отсутствуют	0.1
117	544287.16	2202888.68	данные отсутствуют	0.1
118	544290.08	2202888.42	данные отсутствуют	0.1
119	544297.45	2202887.78	данные отсутствуют	0.1
120	544305.01	2202887.64	данные отсутствуют	0.1

полное наименование должности	подпись	инициалы, фамилия

М.П.

Выписка из Единого государственного реестра недвижимости об объекте недвижимости
Описание местоположения земельного участка

Земельный участок			
(вид объекта недвижимости)			
Лист № <u> </u> Раздела 3.2	Всего листов раздела 3.2 : <u> </u>	Всего разделов: <u>0</u>	Всего листов выписки: <u>87</u>
03.09.2023 № КУВИ-001/2023-200620188			
Кадастровый номер:		47:03:0000000:21731	

Сведения о характерных точках границы земельного участка				
Система координат: МСК 47 зона 2, МСК 47 зона 2, МСК 47 зона 2				
Номер точки	Координаты		Описание закрепления на местности	Средняя квадратическая погрешность определения координат характерных точек границ земельного участка, м
	X	Y		
1	2	3	4	5
121	544308.34	2202887.1	данные отсутствуют	0.1
122	544316.2	2202886.58	данные отсутствуют	0.1
123	544359	2202883.65	данные отсутствуют	0.1
124	544374.13	2202882.11	данные отсутствуют	0.1
125	544374.13	2202882.27	данные отсутствуют	0.1
126	544397.73	2202878.04	данные отсутствуют	0.1
127	544401.68	2202874.18	данные отсутствуют	0.1
128	544402.18	2202866.08	данные отсутствуют	0.1
129	544402.5	2202866	данные отсутствуют	0.1
130	544403.65	2202842	данные отсутствуют	0.1
131	544401.72	2202841.88	данные отсутствуют	0.1
132	544402.08	2202830.45	данные отсутствуют	0.1
133	544405	2202830.5	данные отсутствуют	0.1
134	544406.55	2202814	данные отсутствуют	0.1
135	544402.94	2202813.61	данные отсутствуют	0.1

полное наименование должности	подпись	инициалы, фамилия

М.П.

Выписка из Единого государственного реестра недвижимости об объекте недвижимости
Описание местоположения земельного участка

Земельный участок			
(вид объекта недвижимости)			
Лист № ___ Раздела 3.2	Всего листов раздела 3.2 : ___	Всего разделов: 0	Всего листов выписки: 87
03.09.2023 № КУВИ-001/2023-200620188			
Кадастровый номер:		47:03:0000000:21731	

Сведения о характерных точках границы земельного участка				
Система координат: МСК 47 зона 2, МСК 47 зона 2, МСК 47 зона 2				
Номер точки	Координаты		Описание закрепления на местности	Средняя квадратическая погрешность определения координат характерных точек границ земельного участка, м
	X	Y		
1	2	3	4	5
136	544403.31	2202806.33	данные отсутствуют	0.1
137	544404.64	2202791.42	данные отсутствуют	0.1
138	544408.16	2202791.56	данные отсутствуют	0.1
139	544413.47	2202756.12	данные отсутствуют	0.1
140	544410.59	2202754.19	данные отсутствуют	0.1
141	544411.22	2202751.27	данные отсутствуют	0.1
142	544410.36	2202750.51	данные отсутствуют	0.1
143	544412.43	2202740.37	данные отсутствуют	0.1
144	544413.56	2202739.83	данные отсутствуют	0.1
145	544414.87	2202733.35	данные отсутствуют	0.1
146	544418.27	2202709.69	данные отсутствуют	0.1
147	544419.06	2202702.85	данные отсутствуют	0.1
148	544421.03	2202702.81	данные отсутствуют	0.1
149	544422.72	2202676.64	данные отсутствуют	0.1
150	544421.58	2202676.54	данные отсутствуют	0.1

полное наименование должности	подпись	инициалы, фамилия

М.П.

Выписка из Единого государственного реестра недвижимости об объекте недвижимости
Описание местоположения земельного участка

Земельный участок			
(вид объекта недвижимости)			
Лист № <u> </u> Раздела 3.2	Всего листов раздела 3.2 : <u> </u>	Всего разделов: <u>0</u>	Всего листов выписки: <u>87</u>
03.09.2023 № КУВИ-001/2023-200620188			
Кадастровый номер:		47:03:0000000:21731	

Сведения о характерных точках границы земельного участка				
Система координат: МСК 47 зона 2, МСК 47 зона 2, МСК 47 зона 2				
Номер точки	Координаты		Описание закрепления на местности	Средняя квадратическая погрешность определения координат характерных точек границ земельного участка, м
	X	Y		
1	2	3	4	5
151	544421.9	2202674.35	данные отсутствуют	0.1
152	544425.32	2202674.68	данные отсутствуют	0.1
153	544427.43	2202646.76	данные отсутствуют	0.1
154	544424.85	2202646.83	данные отсутствуют	0.1
155	544425.84	2202636.41	данные отсутствуют	0.1
156	544428.2	2202636.29	данные отсутствуют	0.1
157	544431.08	2202607.46	данные отсутствуют	0.1
158	544428.79	2202607.1	данные отсутствуют	0.1
159	544432.81	2202569.09	данные отсутствуют	0.1
160	544431.84	2202568.76	данные отсутствуют	0.1
161	544432.45	2202563.02	данные отсутствуют	0.1
162	544433.47	2202562.83	данные отсутствуют	0.1
163	544436.81	2202530.84	данные отсутствуют	0.1
164	544435.82	2202530.67	данные отсутствуют	0.1
165	544436.62	2202522.62	данные отсутствуют	0.1

полное наименование должности	подпись	инициалы, фамилия

М.П.

Выписка из Единого государственного реестра недвижимости об объекте недвижимости
Описание местоположения земельного участка

Земельный участок			
(вид объекта недвижимости)			
Лист № <u> </u> Раздела 3.2	Всего листов раздела 3.2 : <u> </u>	Всего разделов: 0	Всего листов выписки: 87
03.09.2023 № КУВИ-001/2023-200620188			
Кадастровый номер:		47:03:0000000:21731	

Сведения о характерных точках границы земельного участка				
Система координат: МСК 47 зона 2, МСК 47 зона 2, МСК 47 зона 2				
Номер точки	Координаты		Описание закрепления на местности	Средняя квадратическая погрешность определения координат характерных точек границ земельного участка, м
	X	Y		
1	2	3	4	5
166	544437.62	2202522.65	данные отсутствуют	0.1
167	544442.32	2202481.79	данные отсутствуют	0.1
168	544444.29	2202464.26	данные отсутствуют	0.1
169	544444.64	2202458.17	данные отсутствуют	0.1
170	544444.52	2202449.53	данные отсутствуют	0.1
171	544443.28	2202439.86	данные отсутствуют	0.1
172	544442.24	2202439.5	данные отсутствуют	0.1
173	544440.65	2202431.88	данные отсутствуют	0.1
174	544441.56	2202431.53	данные отсутствуют	0.1
175	544440.91	2202428.48	данные отсутствуют	0.1
176	544437.09	2202413.92	данные отсутствуют	0.1
177	544433.31	2202401.22	данные отсутствуют	0.1
178	544428.61	2202386.25	данные отсутствуют	0.1
179	544420.78	2202357.86	данные отсутствуют	0.1
180	544415.9	2202335.09	данные отсутствуют	0.1

полное наименование должности	подпись	инициалы, фамилия

М.П.

Выписка из Единого государственного реестра недвижимости об объекте недвижимости
Описание местоположения земельного участка

Земельный участок			
(вид объекта недвижимости)			
Лист № <u> </u> Раздела 3.2	Всего листов раздела 3.2 : <u> </u>	Всего разделов: 0	Всего листов выписки: 87
03.09.2023 № КУВИ-001/2023-200620188			
Кадастровый номер:		47:03:0000000:21731	

Сведения о характерных точках границы земельного участка				
Система координат: МСК 47 зона 2, МСК 47 зона 2, МСК 47 зона 2				
Номер точки	Координаты		Описание закрепления на местности	Средняя квадратическая погрешность определения координат характерных точек границ земельного участка, м
	X	Y		
1	2	3	4	5
181	544413.86	2202322.29	данные отсутствуют	0.1
182	544413.26	2202315.2	данные отсутствуют	0.1
183	544412.74	2202305.82	данные отсутствуют	0.1
184	544413.03	2202289.84	данные отсутствуют	0.1
185	544414.1	2202275.53	данные отсутствуют	0.1
186	544416.82	2202252.25	данные отсутствуют	0.1
187	544418.32	2202242.14	данные отсутствуют	0.1
188	544423.18	2202214.15	данные отсутствуют	0.1
189	544426.91	2202195.27	данные отсутствуют	0.1
190	544440.03	2202133.74	данные отсутствуют	0.1
191	544444.3	2202111.52	данные отсутствуют	0.1
192	544447.08	2202097.59	данные отсутствуют	0.1
193	544450.57	2202083.38	данные отсутствуют	0.1
194	544450.8	2202085.04	данные отсутствуют	0.1
195	544475.8	2202033.73	данные отсутствуют	0.1

полное наименование должности	подпись	инициалы, фамилия

М.П.

Выписка из Единого государственного реестра недвижимости об объекте недвижимости
Описание местоположения земельного участка

Земельный участок			
<small>(вид объекта недвижимости)</small>			
Лист № <u> </u> Раздела 3.2	Всего листов раздела 3.2 : <u> </u>	Всего разделов: 0	Всего листов выписки: 87
03.09.2023 № КУВИ-001/2023-200620188			
Кадастровый номер:		47:03:0000000:21731	

Сведения о характерных точках границы земельного участка				
Система координат: МСК 47 зона 2, МСК 47 зона 2, МСК 47 зона 2				
Номер точки	Координаты		Описание закрепления на местности	Средняя квадратическая погрешность определения координат характерных точек границ земельного участка, м
	X	Y		
1	2	3	4	5
196	544472.46	2202025.7	данные отсутствуют	0.1
197	544488.6	2201991.65	данные отсутствуют	0.1
198	544488.07	2201991.4	данные отсутствуют	0.1
199	544511.06	2201941.9	данные отсутствуют	0.1
200	544514.8	2201933.7	данные отсутствуют	0.1
201	544513.95	2201933.36	данные отсутствуют	0.1
202	544527.83	2201909.02	данные отсутствуют	0.1
203	544528.89	2201907.27	данные отсутствуют	0.1
204	544536.73	2201895.4	данные отсутствуют	0.1
205	544543.9	2201885.7	данные отсутствуют	0.1
206	544553.39	2201874.6	данные отсутствуют	0.1
207	544558.21	2201869.44	данные отсутствуют	0.1
208	544568.82	2201859.27	данные отсутствуют	0.1
209	544577.99	2201850.64	данные отсутствуют	0.1
210	544590.4	2201839.39	данные отсутствуют	0.1

полное наименование должности	подпись	инициалы, фамилия
-------------------------------	---------	-------------------

М.П.

Выписка из Единого государственного реестра недвижимости об объекте недвижимости
Описание местоположения земельного участка

Земельный участок			
(вид объекта недвижимости)			
Лист № ___ Раздела 3.2	Всего листов раздела 3.2 : ___	Всего разделов: 0	Всего листов выписки: 87
03.09.2023 № КУВИ-001/2023-200620188			
Кадастровый номер:		47:03:0000000:21731	

Сведения о характерных точках границы земельного участка				
Система координат: МСК 47 зона 2, МСК 47 зона 2, МСК 47 зона 2				
Номер точки	Координаты		Описание закрепления на местности	Средняя квадратическая погрешность определения координат характерных точек границ земельного участка, м
	X	Y		
1	2	3	4	5
211	544591.49	2201840.81	данные отсутствуют	0.1
212	544604.98	2201830.45	данные отсутствуют	0.1
213	544602.9	2201827.75	данные отсутствуют	0.1
214	544628.2	2201803.84	данные отсутствуют	0.1
215	544643.04	2201791.44	данные отсутствуют	0.1
216	544641.82	2201789.62	данные отсутствуют	0.1
217	544693.98	2201759.67	данные отсутствуют	0.1
218	544695.45	2201761.59	данные отсутствуют	0.1
219	544701.08	2201759.02	данные отсутствуют	0.1
220	544703.9	2201761.86	данные отсутствуют	0.1
221	544747.4	2201742.24	данные отсутствуют	0.1
222	544768.8	2201730.25	данные отсутствуют	0.1
223	544791.8	2201710.7	данные отсутствуют	0.1
224	544810.2	2201685.42	данные отсутствуют	0.1
225	544806.73	2201683.21	данные отсутствуют	0.1

полное наименование должности	подпись	инициалы, фамилия

М.П.

Выписка из Единого государственного реестра недвижимости об объекте недвижимости
Описание местоположения земельного участка

Земельный участок			
(вид объекта недвижимости)			
Лист № <u> </u> Раздела 3.2	Всего листов раздела 3.2 : <u> </u>	Всего разделов: 0	Всего листов выписки: 87
03.09.2023 № КУВИ-001/2023-200620188			
Кадастровый номер:		47:03:0000000:21731	

Сведения о характерных точках границы земельного участка				
Система координат: МСК 47 зона 2, МСК 47 зона 2, МСК 47 зона 2				
Номер точки	Координаты		Описание закрепления на местности	Средняя квадратическая погрешность определения координат характерных точек границ земельного участка, м
	X	Y		
1	2	3	4	5
226	544808.66	2201680.41	данные отсутствуют	0.1
227	544824.55	2201653.48	данные отсутствуют	0.1
228	544836.23	2201632.34	данные отсутствуют	0.1
1	544837.26	2201629.8	данные отсутствуют	0.1
229	544126.6	2203031.18	данные отсутствуют	0.1
230	544141.71	2203028.57	данные отсутствуют	0.1
231	544136.63	2203042.63	данные отсутствуют	0.1
232	544132.31	2203055.61	данные отсутствуют	0.1
233	544128.5	2203069.1	данные отсутствуют	0.1
234	544123.2	2203089.49	данные отсутствуют	0.1
235	544119.91	2203102.15	данные отсутствуют	0.1
236	544113.44	2203125.51	данные отсутствуют	0.1
237	544106	2203152.01	данные отсутствуют	0.1
238	544099.35	2203169.82	данные отсутствуют	0.1
239	544091.56	2203187.7	данные отсутствуют	0.1

полное наименование должности	подпись	инициалы, фамилия

М.П.

Выписка из Единого государственного реестра недвижимости об объекте недвижимости
Описание местоположения земельного участка

Земельный участок			
<small>(вид объекта недвижимости)</small>			
Лист № ___ Раздела 3.2	Всего листов раздела 3.2 : ___	Всего разделов: 0	Всего листов выписки: 87
03.09.2023 № КУВИ-001/2023-200620188			
Кадастровый номер:		47:03:0000000:21731	

Сведения о характерных точках границы земельного участка				
Система координат: МСК 47 зона 2, МСК 47 зона 2, МСК 47 зона 2				
Номер точки	Координаты		Описание закрепления на местности	Средняя квадратическая погрешность определения координат характерных точек границ земельного участка, м
	X	Y		
1	2	3	4	5
240	544083.95	2203202.77	данные отсутствуют	0.1
241	544081.23	2203207.79	данные отсутствуют	0.1
242	544077.33	2203214.47	данные отсутствуют	0.1
243	544070.93	2203224.06	данные отсутствуют	0.1
244	544069.18	2203226.61	данные отсутствуют	0.1
245	544069.92	2203227.29	данные отсутствуют	0.1
246	544067.18	2203231.26	данные отсутствуют	0.1
247	544066.33	2203230.73	данные отсутствуют	0.1
248	544061.4	2203237.27	данные отсутствуют	0.1
249	544056.14	2203243.64	данные отсутствуют	0.1
250	544049.66	2203250.61	данные отсутствуют	0.1
251	544042.05	2203258.1	данные отсутствуют	0.1
252	544030.39	2203268.07	данные отсутствуют	0.1
253	544022.58	2203274.62	данные отсутствуют	0.1
254	544016.87	2203279.09	данные отсутствуют	0.1

полное наименование должности	подпись	инициалы, фамилия

М.П.

Выписка из Единого государственного реестра недвижимости об объекте недвижимости
Описание местоположения земельного участка

Земельный участок			
(вид объекта недвижимости)			
Лист № <u> </u> Раздела 3.2	Всего листов раздела 3.2 : <u> </u>	Всего разделов: 0	Всего листов выписки: 87
03.09.2023 № КУВИ-001/2023-200620188			
Кадастровый номер:		47:03:0000000:21731	

Сведения о характерных точках границы земельного участка				
Система координат: МСК 47 зона 2, МСК 47 зона 2, МСК 47 зона 2				
Номер точки	Координаты		Описание закрепления на местности	Средняя квадратическая погрешность определения координат характерных точек границ земельного участка, м
	X	Y		
1	2	3	4	5
255	544013.49	2203281.66	данные отсутствуют	0.1
256	544008.32	2203285.58	данные отсутствуют	0.1
257	544003.03	2203289.31	данные отсутствуют	0.1
258	543995.06	2203294.4	данные отсутствуют	0.1
259	543984.3	2203300.92	данные отсутствуют	0.1
260	543971.84	2203307.89	данные отсутствуют	0.1
261	543960.06	2203314.37	данные отсутствуют	0.1
262	543955.77	2203316.67	данные отсутствуют	0.1
263	543950.19	2203319.88	данные отсутствуют	0.1
264	543945.82	2203322.5	данные отсутствуют	0.1
265	543940.98	2203325.55	данные отсутствуют	0.1
266	543937.39	2203327.87	данные отсутствуют	0.1
267	543929.9	2203320.63	данные отсутствуют	0.1
268	543962.7	2203301.33	данные отсутствуют	0.1
269	543994	2203283.6	данные отсутствуют	0.1

полное наименование должности	подпись	инициалы, фамилия

М.П.

Выписка из Единого государственного реестра недвижимости об объекте недвижимости
Описание местоположения земельного участка

Земельный участок			
(вид объекта недвижимости)			
Лист № <u> </u> Раздела 3.2	Всего листов раздела 3.2 : <u> </u>	Всего разделов: 0	Всего листов выписки: 87
03.09.2023 № КУВИ-001/2023-200620188			
Кадастровый номер:		47:03:0000000:21731	

Сведения о характерных точках границы земельного участка				
Система координат: МСК 47 зона 2, МСК 47 зона 2, МСК 47 зона 2				
Номер точки	Координаты		Описание закрепления на местности	Средняя квадратическая погрешность определения координат характерных точек границ земельного участка, м
	X	Y		
1	2	3	4	5
270	544020	2203263.78	данные отсутствуют	0.1
271	544043.8	2203244.68	данные отсутствуют	0.1
272	544063.6	2203221.57	данные отсутствуют	0.1
273	544093	2203163.83	данные отсутствуют	0.1
274	544106.6	2203115.65	данные отсутствуют	0.1
229	544126.6	2203031.18	данные отсутствуют	0.1
275	543512.67	2203696.5	данные отсутствуют	0.1
276	543520.5	2203702.81	данные отсутствуют	0.1
277	543511.4	2203745.66	данные отсутствуют	0.1
278	543506.4	2203801.16	данные отсутствуют	0.1
279	543508.3	2203847.82	данные отсутствуют	0.1
280	543507.8	2203869.57	данные отсутствуют	0.1
281	543502.8	2203882.3	данные отсутствуют	0.1
282	543500.7	2203882.06	данные отсутствуют	0.1
283	543489.38	2203880.8	данные отсутствуют	0.1

полное наименование должности	подпись	инициалы, фамилия
-------------------------------	---------	-------------------

М.П.

Выписка из Единого государственного реестра недвижимости об объекте недвижимости
Описание местоположения земельного участка

Земельный участок			
<small>(вид объекта недвижимости)</small>			
Лист № <u> </u> Раздела 3.2	Всего листов раздела 3.2 : <u> </u>	Всего разделов: <u>0</u>	Всего листов выписки: <u>87</u>
03.09.2023 № КУВИ-001/2023-200620188			
Кадастровый номер:		47:03:0000000:21731	

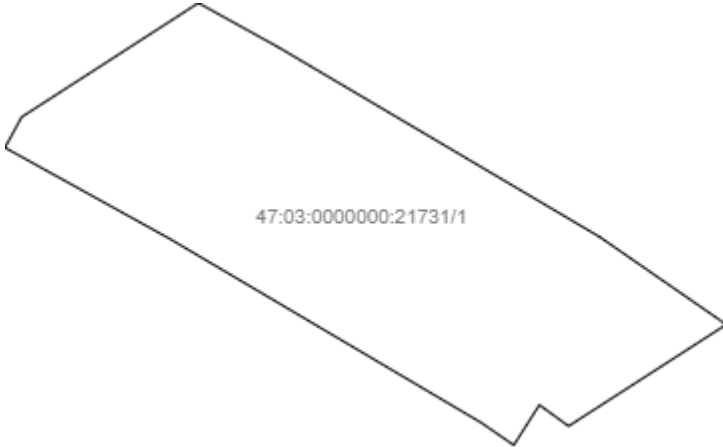
Сведения о характерных точках границы земельного участка				
Система координат: МСК 47 зона 2, МСК 47 зона 2, МСК 47 зона 2				
Номер точки	Координаты		Описание закрепления на местности	Средняя квадратическая погрешность определения координат характерных точек границ земельного участка, м
	X	Y		
1	2	3	4	5
284	543490.1	2203869.88	данные отсутствуют	0.1
285	543490.85	2203846.34	данные отсутствуют	0.1
286	543491.85	2203829.49	данные отсутствуют	0.1
287	543499.43	2203830.45	данные отсутствуют	0.1
288	543502.82	2203737.91	данные отсутствуют	0.1
289	543502.17	2203737.9	данные отсутствуют	0.1
290	543503.27	2203730.45	данные отсутствуют	0.1
291	543504.95	2203721.63	данные отсутствуют	0.1
292	543507.2	2203712.36	данные отсутствуют	0.1
293	543506.33	2203711.68	данные отсутствуют	0.1
294	543506.7	2203710.19	данные отсутствуют	0.1
295	543507.85	2203706.62	данные отсутствуют	0.1
296	543508.8	2203706.92	данные отсутствуют	0.1
297	543510.53	2203701.54	данные отсутствуют	0.1
275	543512.67	2203696.5	данные отсутствуют	0.1

полное наименование должности	подпись	инициалы, фамилия
-------------------------------	---------	-------------------

М.П.

Выписка из Единого государственного реестра недвижимости об объекте недвижимости
Сведения о частях земельного участка

Земельный участок			
<small>(вид объекта недвижимости)</small>			
Лист № ___ Раздела 4	Всего листов раздела 4 : ___	Всего разделов: 0	Всего листов выписки: 87
03.09.2023 № КУВИ-001/2023-200620188			
Кадастровый номер:		47:03:0000000:21731	

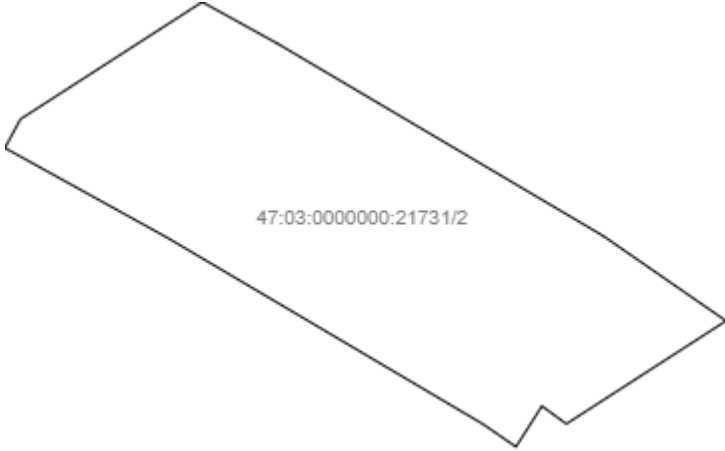
План (чертеж, схема) части земельного участка	Учетный номер части: 47:03:0000000:21731/1		
			
Масштаб 1: _____	Условные обозначения:		

полное наименование должности	подпись	инициалы, фамилия

М.П.

Выписка из Единого государственного реестра недвижимости об объекте недвижимости
Сведения о частях земельного участка

Земельный участок			
<small>(вид объекта недвижимости)</small>			
Лист № ___ Раздела 4	Всего листов раздела 4 : ___	Всего разделов: 0	Всего листов выписки: 87
03.09.2023 № КУВИ-001/2023-200620188			
Кадастровый номер:		47:03:0000000:21731	

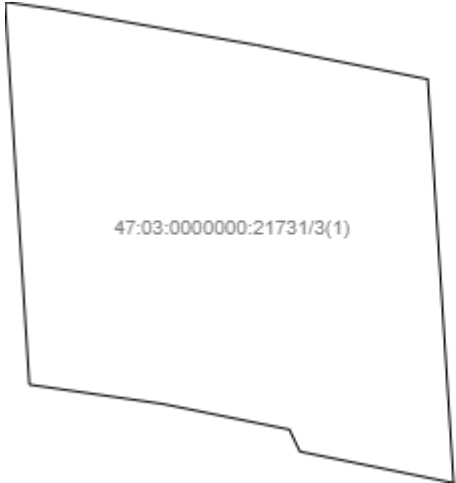
План (чертеж, схема) части земельного участка		Учетный номер части: 47:03:0000000:21731/2	
			
Масштаб 1: _____	Условные обозначения:		

полное наименование должности	подпись	инициалы, фамилия

М.П.

Выписка из Единого государственного реестра недвижимости об объекте недвижимости
Сведения о частях земельного участка

Земельный участок			
(вид объекта недвижимости)			
Лист № ____ Раздела 4	Всего листов раздела 4 : ____	Всего разделов: 0	Всего листов выписки: 87
03.09.2023 № КУВИ-001/2023-200620188			
Кадастровый номер:		47:03:0000000:21731	

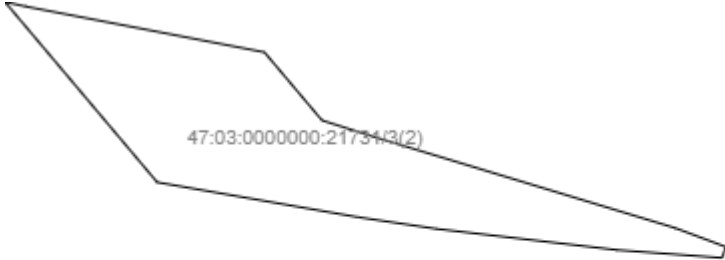
План (чертеж, схема) части земельного участка		Учетный номер части: 47:03:0000000:21731/3	
			
Масштаб 1: _____	Условные обозначения:		

полное наименование должности	подпись	инициалы, фамилия

М.П.

Выписка из Единого государственного реестра недвижимости об объекте недвижимости
Сведения о частях земельного участка

Земельный участок			
<small>(вид объекта недвижимости)</small>			
Лист № ____ Раздела 4	Всего листов раздела 4 : ____	Всего разделов: 0	Всего листов выписки: 87
03.09.2023 № КУВИ-001/2023-200620188			
Кадастровый номер:		47:03:0000000:21731	

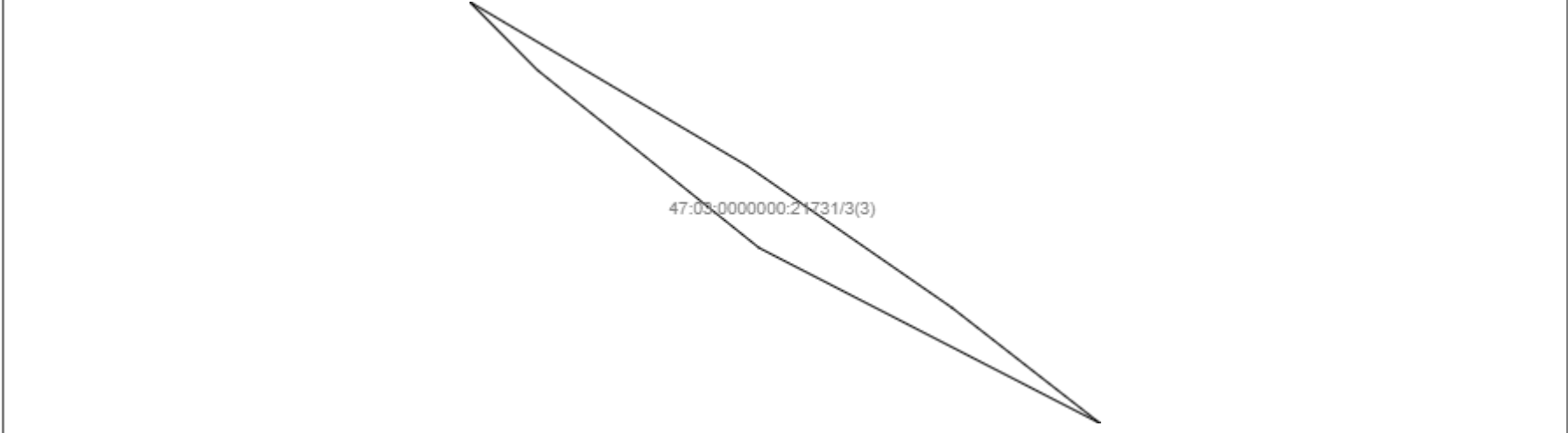
План (чертеж, схема) части земельного участка		Учетный номер части: 47:03:0000000:21731/4	
			
Масштаб 1: _____	Условные обозначения:		

полное наименование должности	подпись	инициалы, фамилия

М.П.

Выписка из Единого государственного реестра недвижимости об объекте недвижимости
Сведения о частях земельного участка

Земельный участок			
(вид объекта недвижимости)			
Лист № ___ Раздела 4	Всего листов раздела 4 : ___	Всего разделов: 0	Всего листов выписки: 87
03.09.2023 № КУВИ-001/2023-200620188			
Кадастровый номер:		47:03:0000000:21731	

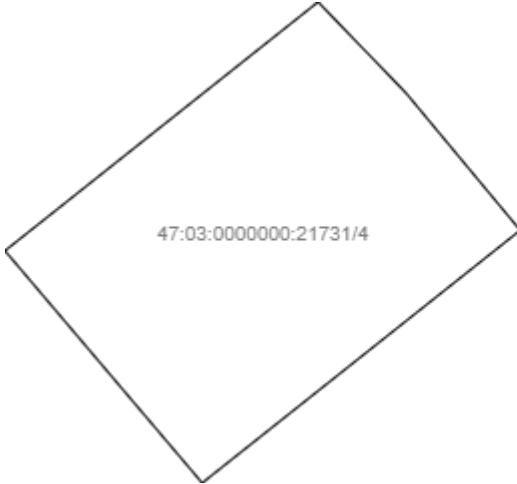
План (чертеж, схема) части земельного участка		Учетный номер части: 47:03:0000000:21731/5	
			
Масштаб 1: _____	Условные обозначения:		

полное наименование должности	подпись	инициалы, фамилия

М.П.

Выписка из Единого государственного реестра недвижимости об объекте недвижимости
Сведения о частях земельного участка

Земельный участок			
<small>(вид объекта недвижимости)</small>			
Лист № ___ Раздела 4	Всего листов раздела 4 : ___	Всего разделов: 0	Всего листов выписки: 87
03.09.2023 № КУВИ-001/2023-200620188			
Кадастровый номер:		47:03:0000000:21731	

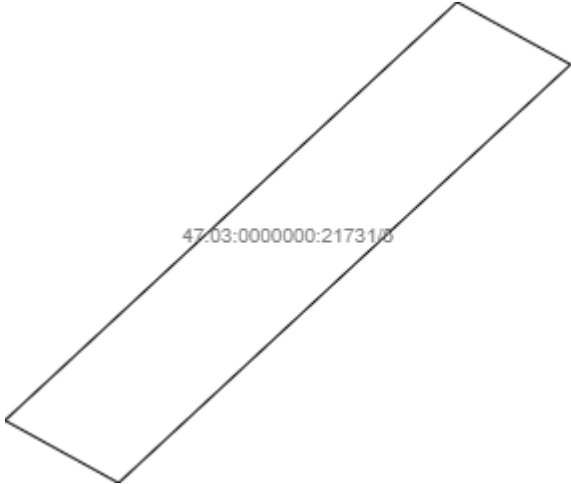
План (чертеж, схема) части земельного участка		Учетный номер части: 47:03:0000000:21731/6	
			
Масштаб 1: _____	Условные обозначения:		

полное наименование должности	подпись	инициалы, фамилия

М.П.

Выписка из Единого государственного реестра недвижимости об объекте недвижимости
Сведения о частях земельного участка

Земельный участок			
(вид объекта недвижимости)			
Лист № ___ Раздела 4	Всего листов раздела 4 : ___	Всего разделов: 0	Всего листов выписки: 87
03.09.2023 № КУВИ-001/2023-200620188			
Кадастровый номер:		47:03:0000000:21731	

План (чертеж, схема) части земельного участка		Учетный номер части: 47:03:0000000:21731/7	
			
Масштаб 1: _____	Условные обозначения:		

полное наименование должности	подпись	инициалы, фамилия

М.П.

Выписка из Единого государственного реестра недвижимости об объекте недвижимости
Сведения о частях земельного участка

Земельный участок			
<small>(вид объекта недвижимости)</small>			
Лист № ___ Раздела 4	Всего листов раздела 4 : ___	Всего разделов: 0	Всего листов выписки: 87
03.09.2023 № КУВИ-001/2023-200620188			
Кадастровый номер:		47:03:0000000:21731	


План (чертеж, схема) части земельного участка		Учетный номер части: 47:03:0000000:21731/8	
			
Масштаб 1: _____	Условные обозначения:		

полное наименование должности	подпись	инициалы, фамилия

М.П.

Выписка из Единого государственного реестра недвижимости об объекте недвижимости
Сведения о частях земельного участка

Земельный участок			
(вид объекта недвижимости)			
Лист № ____ Раздела 4	Всего листов раздела 4 : ____	Всего разделов: 0	Всего листов выписки: 87
03.09.2023 № КУВИ-001/2023-200620188			
Кадастровый номер:		47:03:0000000:21731	


План (чертеж, схема) части земельного участка		Учетный номер части: 47:03:0000000:21731/9	
			
Масштаб 1: _____	Условные обозначения:		

полное наименование должности	подпись	инициалы, фамилия

М.П.

Выписка из Единого государственного реестра недвижимости об объекте недвижимости
Сведения о частях земельного участка

Земельный участок			
(вид объекта недвижимости)			
Лист № ____ Раздела 4	Всего листов раздела 4 : ____	Всего разделов: 0	Всего листов выписки: 87
03.09.2023 № КУВИ-001/2023-200620188			
Кадастровый номер:		47:03:0000000:21731	


План (чертеж, схема) части земельного участка		Учетный номер части: 47:03:0000000:21731/10	
			
Масштаб 1: _____	Условные обозначения:		

полное наименование должности	подпись	инициалы, фамилия

М.П.

Выписка из Единого государственного реестра недвижимости об объекте недвижимости
Сведения о частях земельного участка

Земельный участок			
(вид объекта недвижимости)			
Лист № ___ Раздела 4	Всего листов раздела 4 : ___	Всего разделов: 0	Всего листов выписки: 87
03.09.2023 № КУВИ-001/2023-200620188			
Кадастровый номер:		47:03:0000000:21731	


План (чертеж, схема) части земельного участка		Учетный номер части: 47:03:0000000:21731/11	
			
Масштаб 1: _____	Условные обозначения:		

полное наименование должности	подпись	инициалы, фамилия

М.П.

Выписка из Единого государственного реестра недвижимости об объекте недвижимости
Сведения о частях земельного участка

Земельный участок			
(вид объекта недвижимости)			
Лист № ____ Раздела 4	Всего листов раздела 4 : ____	Всего разделов: 0	Всего листов выписки: 87
03.09.2023 № КУВИ-001/2023-200620188			
Кадастровый номер:		47:03:0000000:21731	

План (чертеж, схема) части земельного участка		Учетный номер части: 47:03:0000000:21731/12	
			
Масштаб 1: _____	Условные обозначения:		

полное наименование должности	подпись	инициалы, фамилия

М.П.

Выписка из Единого государственного реестра недвижимости об объекте недвижимости
Сведения о частях земельного участка

Земельный участок			
(вид объекта недвижимости)			
Лист № ___ Раздела 4.1	Всего листов раздела 4.1 : ___	Всего разделов: 0	Всего листов выписки: 87
03.09.2023 № КУВИ-001/2023-200620188			
Кадастровый номер:		47:03:0000000:21731	

Учетный номер части	Площадь (м ²)	Содержание ограничения в использовании или ограничения права на объект недвижимости или обременения объекта недвижимости
1	2	3
1	1007	Реестровый номер границы: 47:03-6.36
2	988	Реестровый номер границы: 47:03-6.38
3	1442	Реестровый номер границы: 47:03-6.460
4	161	Реестровый номер границы: 47:03-6.503
5	80	Реестровый номер границы: 47:03-6.572
6	27	Реестровый номер границы: 47:03-6.722
7	2124	Реестровый номер границы: 47:03-6.920
8	769	Реестровый номер границы: 47:03-6.1218
9	90	Реестровый номер границы: 47:03-6.1221
10	677	Реестровый номер границы: 47:03-6.1219
11	541	Реестровый номер границы: 47:03-6.1226
12	398	Реестровый номер границы: 47:03-6.1318

полное наименование должности	подпись	инициалы, фамилия

М.П.

Выписка из Единого государственного реестра недвижимости об объекте недвижимости
Сведения о частях земельного участка

Земельный участок			
<small>(вид объекта недвижимости)</small>			
Лист № ___ Раздела 4.2	Всего листов раздела 4.2 : ___	Всего разделов: 0	Всего листов выписки: 87
03.09.2023 № КУВИ-001/2023-200620188			
Кадастровый номер:		47:03:0000000:21731	

Сведения о характерных точках границы части (частей) земельного участка

Учетный номер части: 1

Система координат:

Номер точки	Координаты, м		Описание закрепления на местности	Средняя квадратическая погрешность определения координат характерных точек границы части земельного участка, м
	X	Y		
1	2	3	4	5
	544844.88	2201655.98	_____	_____
	544841.05	2201662.91	_____	_____
	544824.68	2201690.65	_____	_____
	544817.46	2201701.09	_____	_____
	544817.12	2201701.53	_____	_____
	544808.37	2201687.94	_____	_____
	544810.2	2201685.42	_____	_____
	544806.73	2201683.21	_____	_____
	544808.66	2201680.41	_____	_____
	544824.55	2201653.48	_____	_____
	544832.4	2201639.28	_____	_____
	544835.04	2201640.72	_____	_____
	544844.88	2201655.98	_____	_____

полное наименование должности	подпись	инициалы, фамилия

М.П.

Выписка из Единого государственного реестра недвижимости об объекте недвижимости
Сведения о частях земельного участка

Земельный участок					
(вид объекта недвижимости)					
Лист № ___ Раздела 4.2		Всего листов раздела 4.2 : ___		Всего разделов: 0	Всего листов выписки: 87
03.09.2023 № КУВИ-001/2023-200620188					
Кадастровый номер:			47:03:0000000:21731		
Сведения о характерных точках границы части (частей) земельного участка					
Учетный номер части: 2					
Система координат:					
Номер точки	Координаты, м		Описание закрепления на местности	Средняя квадратическая погрешность определения координат характерных точек границы части земельного участка, м	
	X	Y			
1	2	3	4	5	
	544844.6	2201656.48	_____	_____	
	544841.05	2201662.91	_____	_____	
	544824.68	2201690.65	_____	_____	
	544817.46	2201701.09	_____	_____	
	544817.45	2201701.1	_____	_____	
	544808.68	2201687.5	_____	_____	
	544810.2	2201685.42	_____	_____	
	544806.73	2201683.21	_____	_____	
	544808.66	2201680.41	_____	_____	
	544824.55	2201653.48	_____	_____	
	544832.17	2201639.68	_____	_____	
	544834.62	2201640.99	_____	_____	
	544844.6	2201656.48	_____	_____	

полное наименование должности	подпись	инициалы, фамилия

М.П.

Выписка из Единого государственного реестра недвижимости об объекте недвижимости
Сведения о частях земельного участка

Земельный участок					
(вид объекта недвижимости)					
Лист № ____ Раздела 4.2		Всего листов раздела 4.2 : ____	Всего разделов: 0	Всего листов выписки: 87	
03.09.2023 № КУВИ-001/2023-200620188					
Кадастровый номер:			47:03:0000000:21731		
Сведения о характерных точках границы части (частей) земельного участка					
Учетный номер части: 3					
Система координат:					
Номер точки	Координаты, м		Описание закрепления на местности	Средняя квадратическая погрешность определения координат характерных точек границы части земельного участка, м	
	X	Y			
1	2	3	4	5	
	544435.48	2202725.24	_____	_____	
	544435.14	2202727.58	_____	_____	
	544433.27	2202738.15	_____	_____	
	544431.52	2202746.93	_____	_____	
	544410.82	2202748.26	_____	_____	
	544412.43	2202740.37	_____	_____	
	544413.56	2202739.83	_____	_____	
	544414.87	2202733.35	_____	_____	
	544415.86	2202726.49	_____	_____	
	544435.48	2202725.24	_____	_____	
	544446.1	2202196.45	_____	_____	
	544445.52	2202199.12	_____	_____	
	544439.62	2202229.94	_____	_____	
	544430.83	2202237.37	_____	_____	
	544428.73	2202244	_____	_____	
	544416.94	2202282.98	_____	_____	
полное наименование должности			подпись		инициалы, фамилия

М.П.

Выписка из Единого государственного реестра недвижимости об объекте недвижимости
Сведения о частях земельного участка

Земельный участок			
(вид объекта недвижимости)			
Лист № ____ Раздела 4.2	Всего листов раздела 4.2 : ____	Всего разделов: 0	Всего листов выписки: 87
03.09.2023 № КУВИ-001/2023-200620188			
Кадастровый номер:		47:03:0000000:21731	

Номер точки	Координаты, м		Описание закрепления на местности	Средняя квадратическая погрешность определения координат характерных точек границы части земельного участка, м
	X	Y		
1	2	3	4	5
	544414.5	2202289.53	_____	_____
	544413.09	2202289.01	_____	_____
	544414.1	2202275.53	_____	_____
	544416.82	2202252.25	_____	_____
	544418.32	2202242.14	_____	_____
	544422.84	2202216.1	_____	_____
	544446.1	2202196.45	_____	_____
	544833.02	2201676.52	_____	_____
	544824.68	2201690.65	_____	_____
	544817.46	2201701.09	_____	_____
	544811.56	2201708.66	_____	_____
	544820.49	2201691.28	_____	_____
	544829.55	2201679.97	_____	_____
	544833.02	2201676.52	_____	_____

полное наименование должности	подпись	инициалы, фамилия

М.П.

Выписка из Единого государственного реестра недвижимости об объекте недвижимости
Сведения о частях земельного участка

Земельный участок				
<small>(вид объекта недвижимости)</small>				
Лист № ___ Раздела 4.2		Всего листов раздела 4.2 : ___		Всего разделов: 0
Всего листов выписки: 87				
03.09.2023 № КУВИ-001/2023-200620188				
Кадастровый номер:			47:03:0000000:21731	
Сведения о характерных точках границы части (частей) земельного участка				
Учетный номер части: 4				
Система координат:				
Номер точки	Координаты, м		Описание закрепления на местности	Средняя квадратическая погрешность определения координат характерных точек границы части земельного участка, м
	X	Y		
1	2	3	4	5
	544795.8	2201726.26	_____	_____
	544792.51	2201729.44	_____	_____
	544787.55	2201733.57	_____	_____
	544778.42	2201722.07	_____	_____
	544786.81	2201714.94	_____	_____
	544795.8	2201726.26	_____	_____

полное наименование должности	подпись	инициалы, фамилия

М.П.

Выписка из Единого государственного реестра недвижимости об объекте недвижимости
Сведения о частях земельного участка

Земельный участок					
<small>(вид объекта недвижимости)</small>					
Лист № ___ Раздела 4.2		Всего листов раздела 4.2 : ___		Всего разделов: 0	Всего листов выписки: 87
03.09.2023 № КУВИ-001/2023-200620188					
Кадастровый номер:			47:03:0000000:21731		
Сведения о характерных точках границы части (частей) земельного участка					
Учетный номер части: 5					
Система координат:					
Номер точки	Координаты, м		Описание закрепления на местности	Средняя квадратическая погрешность определения координат характерных точек границы части земельного участка, м	
	X	Y			
1	2	3	4	5	
	544835.65	2201633.38	_____	_____	
	544849.24	2201648.07	_____	_____	
	544847.21	2201651.76	_____	_____	
	544833.62	2201637.07	_____	_____	
	544835.65	2201633.38	_____	_____	

полное наименование должности	подпись	инициалы, фамилия

М.П.

Выписка из Единого государственного реестра недвижимости об объекте недвижимости
Сведения о частях земельного участка

Земельный участок					
<small>(вид объекта недвижимости)</small>					
Лист № ___ Раздела 4.2		Всего листов раздела 4.2 : ___		Всего разделов: 0	Всего листов выписки: 87
03.09.2023 № КУВИ-001/2023-200620188					
Кадастровый номер:			47:03:0000000:21731		
Сведения о характерных точках границы части (частей) земельного участка					
Учетный номер части: 6					
Система координат:					
Номер точки	Координаты, м		Описание закрепления на местности	Средняя квадратическая погрешность определения координат характерных точек границы части земельного участка, м	
	X	Y			
1	2	3	4	5	
	544462.55	2202440.31	_____	_____	
	544462.85	2202442.32	_____	_____	
	544463.2	2202445.57	_____	_____	
	544457.51	2202441.74	_____	_____	
	544456.75	2202440.79	_____	_____	
	544456.64	2202439.79	_____	_____	
	544457.03	2202438.87	_____	_____	
	544457.81	2202438.25	_____	_____	
	544458.8	2202438.08	_____	_____	
	544459.74	2202438.42	_____	_____	
	544462.55	2202440.31	_____	_____	

полное наименование должности	подпись	инициалы, фамилия

М.П.

Выписка из Единого государственного реестра недвижимости об объекте недвижимости
Сведения о частях земельного участка

Земельный участок			
<small>(вид объекта недвижимости)</small>			
Лист № ___ Раздела 4.2	Всего листов раздела 4.2 : ___	Всего разделов: 0	Всего листов выписки: 87
03.09.2023 № КУВИ-001/2023-200620188			
Кадастровый номер:		47:03:0000000:21731	

Номер точки	Координаты, м		Описание закрепления на местности	Средняя квадратическая погрешность определения координат характерных точек границы части земельного участка, м
	X	Y		
1	2	3	4	5
	544427.75	2202636.31	_____	_____
	544428.2	2202636.29	_____	_____
	544430.68	2202611.47	_____	_____
	544430.75	2202611.33	_____	_____
	544431.62	2202610.85	_____	_____
	544432.62	2202610.86	_____	_____
	544446	2202614.39	_____	_____
	544447.1	2202614.69	_____	_____
	544446.77	2202193.29	_____	_____
	544445.88	2202197.44	_____	_____
	544443.96	2202197.69	_____	_____
	544439.03	2202229.21	_____	_____
	544434.31	2202264.22	_____	_____
	544434.52	2202264.44	_____	_____
	544433.93	2202269.56	_____	_____
	544433.6	2202269.22	_____	_____
	544429.27	2202299.38	_____	_____
полное наименование должности			подпись	инициалы, фамилия

М.П.

Выписка из Единого государственного реестра недвижимости об объекте недвижимости
Сведения о частях земельного участка

Земельный участок			
<small>(вид объекта недвижимости)</small>			
Лист № ___ Раздела 4.2	Всего листов раздела 4.2 : ___	Всего разделов: 0	Всего листов выписки: 87
03.09.2023 № КУВИ-001/2023-200620188			
Кадастровый номер:		47:03:0000000:21731	

Номер точки	Координаты, м		Описание закрепления на местности	Средняя квадратическая погрешность определения координат характерных точек границы части земельного участка, м
	X	Y		
1	2	3	4	5
	544432.11	2202310.8	_____	_____
	544432.73	2202319.99	_____	_____
	544434.58	2202331.6	_____	_____
	544439.24	2202353.34	_____	_____
	544445.76	2202376.99	_____	_____
	544444.32	2202378.22	_____	_____
	544442.6	2202371.25	_____	_____
	544432.77	2202331.7	_____	_____
	544425.29	2202299.94	_____	_____
	544425.26	2202299.22	_____	_____
	544429.84	2202264.44	_____	_____
	544434.67	2202228.55	_____	_____
	544439.63	2202196.92	_____	_____
	544427.89	2202190.66	_____	_____
	544428.76	2202186.59	_____	_____
	544440.41	2202192.8	_____	_____
	544446.51	2202163.28	_____	_____
полное наименование должности			подпись	инициалы, фамилия

М.П.

Выписка из Единого государственного реестра недвижимости об объекте недвижимости
Сведения о частях земельного участка

Земельный участок			
<small>(вид объекта недвижимости)</small>			
Лист № ____ Раздела 4.2	Всего листов раздела 4.2: ____	Всего разделов: 0	Всего листов выписки: 87
03.09.2023 № КУВИ-001/2023-200620188			
Кадастровый номер:		47:03:0000000:21731	

Номер точки	Координаты, м		Описание закрепления на местности	Средняя квадратическая погрешность определения координат характерных точек границы части земельного участка, м
	X	Y		
1	2	3	4	5
	544462.73	2202441.51	_____	_____
	544461.7	2202473.8	_____	_____
	544461.69	2202473.95	_____	_____
	544457.11	2202516.35	_____	_____
	544455.78	2202530.3	_____	_____
	544452.83	2202556.41	_____	_____
	544451.92	2202573.95	_____	_____
	544450.79	2202586.99	_____	_____
	544450.03	2202586.93	_____	_____
	544448.81	2202598.53	_____	_____
	544446.49	2202594.57	_____	_____
	544446.22	2202593.41	_____	_____
	544448.79	2202559.24	_____	_____
	544450.13	2202543.44	_____	_____
	544435.64	2202542.02	_____	_____
	544436.06	2202538.05	_____	_____
	544450.49	2202539.46	_____	_____
полное наименование должности			подпись	
			инициалы, фамилия	

М.П.

Выписка из Единого государственного реестра недвижимости об объекте недвижимости

Сведения о частях земельного участка

Земельный участок			
(вид объекта недвижимости)			
Лист № ____ Раздела 4.2	Всего листов раздела 4.2 : ____	Всего разделов: 0	Всего листов выписки: 87
03.09.2023 № КУВИ-001/2023-200620188			
Кадастровый номер:		47:03:0000000:21731	

Номер точки	Координаты, м		Описание закрепления на местности	Средняя квадратическая погрешность определения координат характерных точек границы части земельного участка, м
	X	Y		
1	2	3	4	5
	544452.73	2202515.89	_____	_____
	544457.31	2202473.56	_____	_____
	544458.84	2202437.22	_____	_____
	544458.82	2202436.5	_____	_____
	544451.15	2202405.81	_____	_____

полное наименование должности	подпись	инициалы, фамилия

М.П.

Выписка из Единого государственного реестра недвижимости об объекте недвижимости
Сведения о частях земельного участка

Земельный участок					
(вид объекта недвижимости)					
Лист № ___ Раздела 4.2		Всего листов раздела 4.2 : ___		Всего разделов: 0	Всего листов выписки: 87
03.09.2023 № КУВИ-001/2023-200620188					
Кадастровый номер:			47:03:0000000:21731		
Сведения о характерных точках границы части (частей) земельного участка					
Учетный номер части: 8					
Система координат:					
Номер точки	Координаты, м		Описание закрепления на местности	Средняя квадратическая погрешность определения координат характерных точек границы части земельного участка, м	
	X	Y			
1	2	3	4	5	
	544223.87	2202895.89	_____	_____	
	544226.01	2202895.1	_____	_____	
	544236.16	2202893.19	_____	_____	
	544250.38	2202891.21	_____	_____	
	544274.41	2202889.54	_____	_____	
	544274.42	2202889.65	_____	_____	
	544284.01	2202888.89	_____	_____	
	544287.16	2202888.68	_____	_____	
	544290.08	2202888.42	_____	_____	
	544297.45	2202887.78	_____	_____	
	544305.01	2202887.64	_____	_____	
	544308.34	2202887.1	_____	_____	
	544316.2	2202886.58	_____	_____	
	544347.86	2202884.41	_____	_____	
	544348.01	2202884.98	_____	_____	
	544347.97	2202885.14	_____	_____	
полное наименование должности			подпись	инициалы, фамилия	

М.П.

Выписка из Единого государственного реестра недвижимости об объекте недвижимости

Сведения о частях земельного участка

Земельный участок			
(вид объекта недвижимости)			
Лист № ____	Раздела 4.2	Всего листов раздела 4.2 : ____	Всего разделов: 0
03.09.2023 № КУВИ-001/2023-200620188			Всего листов выписки: 87
Кадастровый номер:		47:03:0000000:21731	

Номер точки	Координаты, м		Описание закрепления на местности	Средняя квадратическая погрешность определения координат характерных точек границы части земельного участка, м
	X	Y		
1	2	3	4	5
	544348.04	2202885.38	_____	_____
	544347.8	2202886.35	_____	_____
	544347.12	2202887.09	_____	_____
	544346.17	2202887.4	_____	_____
	544308.86	2202889.93	_____	_____
	544287.67	2202891.44	_____	_____
	544264.12	2202892.81	_____	_____
	544228.04	2202895.6	_____	_____
	544223.87	2202895.89	_____	_____
	544417.68	2202878.66	_____	_____
	544416.59	2202881.07	_____	_____
	544416.73	2202881.3	_____	_____
	544414.91	2202881.64	_____	_____
	544403.37	2202866.3	_____	_____
	544403.32	2202866.14	_____	_____
	544403.17	2202865.96	_____	_____
	544403.06	2202865.4	_____	_____
полное наименование должности			подпись	инициалы, фамилия

М.П.

Выписка из Единого государственного реестра недвижимости об объекте недвижимости
Сведения о частях земельного участка

Земельный участок			
<small>(вид объекта недвижимости)</small>			
Лист № ___ Раздела 4.2	Всего листов раздела 4.2 : ___	Всего разделов: 0	Всего листов выписки: 87
03.09.2023 № КУВИ-001/2023-200620188			
Кадастровый номер:		47:03:0000000:21731	

Номер точки	Координаты, м		Описание закрепления на местности	Средняя квадратическая погрешность определения координат характерных точек границы части земельного участка, м
	X	Y		
1	2	3	4	5
	544414.69	2202753.33	_____	_____
	544414.83	2202754.32	_____	_____
	544411.71	2202780.87	_____	_____
	544410.09	2202809.02	_____	_____
	544408.57	2202837.33	_____	_____
	544407.01	2202864.48	_____	_____
	544417.68	2202878.66	_____	_____

полное наименование должности	подпись	инициалы, фамилия

М.П.

Выписка из Единого государственного реестра недвижимости об объекте недвижимости
Сведения о частях земельного участка

Земельный участок				
<small>(вид объекта недвижимости)</small>				
Лист № ___ Раздела 4.2		Всего листов раздела 4.2 : ___		Всего разделов: 0
Всего листов выписки: 87				
03.09.2023 № КУВИ-001/2023-200620188				
Кадастровый номер:			47:03:0000000:21731	
Сведения о характерных точках границы части (частей) земельного участка				
Учетный номер части: 9				
Система координат:				
Номер точки	Координаты, м		Описание закрепления на местности	Средняя квадратическая погрешность определения координат характерных точек границы части земельного участка, м
	X	Y		
1	2	3	4	5
	544461.62	2202434.51	_____	_____
	544461.87	2202435.7	_____	_____
	544462.62	2202440.75	_____	_____
	544459.55	2202438.27	_____	_____
	544441.12	2202434.12	_____	_____
	544440.65	2202431.88	_____	_____
	544441.56	2202431.53	_____	_____
	544441.21	2202429.88	_____	_____
	544460.62	2202434.4	_____	_____
	544461.38	2202434.4	_____	_____
	544461.62	2202434.51	_____	_____

полное наименование должности	подпись	инициалы, фамилия

М.П.

Выписка из Единого государственного реестра недвижимости об объекте недвижимости
Сведения о частях земельного участка

Земельный участок					
(вид объекта недвижимости)					
Лист № ___ Раздела 4.2		Всего листов раздела 4.2 : ___		Всего разделов: 0	Всего листов выписки: 87
03.09.2023 № КУВИ-001/2023-200620188					
Кадастровый номер:				47:03:0000000:21731	
Сведения о характерных точках границы части (частей) земельного участка					
Учетный номер части: 10					
Система координат:					
Номер точки	Координаты, м		Описание закрепления на местности	Средняя квадратическая погрешность определения координат характерных точек границы части земельного участка, м	
	X	Y			
1	2	3	4	5	
	543512.67	2203696.5	_____	_____	
	543514.32	2203697.83	_____	_____	
	543509.01	2203738.58	_____	_____	
	543504.53	2203780.37	_____	_____	
	543499.74	2203821.99	_____	_____	
	543501.87	2203763.91	_____	_____	
	543504.65	2203738.04	_____	_____	
	543508.71	2203706.89	_____	_____	
	543508.8	2203706.92	_____	_____	
	543510.53	2203701.54	_____	_____	
	543512.67	2203696.5	_____	_____	
	544100.81	2203165.9	_____	_____	
	544099.35	2203169.82	_____	_____	
	544091.56	2203187.7	_____	_____	
	544083.95	2203202.77	_____	_____	
	544081.23	2203207.79	_____	_____	
полное наименование должности		подпись		инициалы, фамилия	

М.П.

Выписка из Единого государственного реестра недвижимости об объекте недвижимости
Сведения о частях земельного участка

Земельный участок			
(вид объекта недвижимости)			
Лист № ___ Раздела 4.2	Всего листов раздела 4.2 : ___	Всего разделов: 0	Всего листов выписки: 87
03.09.2023 № КУВИ-001/2023-200620188			
Кадастровый номер:		47:03:0000000:21731	

Номер точки	Координаты, м		Описание закрепления на местности	Средняя квадратическая погрешность определения координат характерных точек границы части земельного участка, м
	X	Y		
1	2	3	4	5
	544079.12	2203211.41	_____	_____
	544076	2203216.46	_____	_____
	544070.93	2203224.06	_____	_____
	544069.18	2203226.61	_____	_____
	544069.54	2203226.94	_____	_____
	544066.96	2203231.12	_____	_____
	544066.33	2203230.73	_____	_____
	544062.55	2203235.74	_____	_____
	544061.81	2203235.47	_____	_____
	544061.7	2203235.33	_____	_____
	544061.45	2203235.24	_____	_____
	544060.81	2203234.48	_____	_____
	544060.61	2203233.49	_____	_____
	544060.92	2203232.54	_____	_____
	544068.59	2203220.42	_____	_____
	544064.85	2203219.11	_____	_____
	544066.87	2203215.15	_____	_____
полное наименование должности			подпись	инициалы, фамилия

М.П.

Выписка из Единого государственного реестра недвижимости об объекте недвижимости
Сведения о частях земельного участка

Земельный участок			
<small>(вид объекта недвижимости)</small>			
Лист № ___ Раздела 4.2	Всего листов раздела 4.2 : ___	Всего разделов: 0	Всего листов выписки: 87
03.09.2023 № КУВИ-001/2023-200620188			
Кадастровый номер:		47:03:0000000:21731	

Номер точки	Координаты, м		Описание закрепления на местности	Средняя квадратическая погрешность определения координат характерных точек границы части земельного участка, м
	X	Y		
1	2	3	4	5
	544071.01	2203216.61	_____	_____
	544079.05	2203203.9	_____	_____
	544096.97	2203172.58	_____	_____
	544100.81	2203165.9	_____	_____

полное наименование должности	подпись	инициалы, фамилия

М.П.

Выписка из Единого государственного реестра недвижимости об объекте недвижимости
Сведения о частях земельного участка

Земельный участок				
<small>(вид объекта недвижимости)</small>				
Лист № ___ Раздела 4.2		Всего листов раздела 4.2 : ___		Всего разделов: 0
Всего листов выписки: 87				
03.09.2023 № КУВИ-001/2023-200620188				
Кадастровый номер:			47:03:0000000:21731	
Сведения о характерных точках границы части (частей) земельного участка				
Учетный номер части: 11				
Система координат:				
Номер точки	Координаты, м		Описание закрепления на местности	Средняя квадратическая погрешность определения координат характерных точек границы части земельного участка, м
	X	Y		
1	2	3	4	5
	544624.56	2201832.53	_____	_____
	544624.96	2201833.03	_____	_____
	544599.7	2201856.68	_____	_____
	544598.92	2201857.38	_____	_____
	544577.85	2201873.67	_____	_____
	544576.72	2201874.08	_____	_____
	544575.74	2201873.88	_____	_____
	544574.98	2201873.22	_____	_____
	544574.64	2201872.28	_____	_____
	544574.79	2201871.29	_____	_____
	544575.4	2201870.5	_____	_____
	544603.98	2201848.41	_____	_____
	544624.56	2201832.53	_____	_____
	544631.91	2201824.97	_____	_____
	544628.77	2201827.51	_____	_____
	544619.63	2201811.94	_____	_____
полное наименование должности			подпись	инициалы, фамилия

М.П.

Выписка из Единого государственного реестра недвижимости об объекте недвижимости
Сведения о частях земельного участка

Земельный участок			
<small>(вид объекта недвижимости)</small>			
Лист № ____ Раздела 4.2	Всего листов раздела 4.2 : ____	Всего разделов: 0	Всего листов выписки: 87
03.09.2023 № КУВИ-001/2023-200620188			
Кадастровый номер:		47:03:0000000:21731	

Номер точки	Координаты, м		Описание закрепления на местности	Средняя квадратическая погрешность определения координат характерных точек границы части земельного участка, м
	X	Y		
1	2	3	4	5
	544622.62	2201809.11	_____	_____
	544622.71	2201809.28	_____	_____
	544631.91	2201824.97	_____	_____
	544685	2201786.05	_____	_____
	544681.68	2201788.27	_____	_____
	544671.98	2201774.12	_____	_____
	544671.09	2201772.82	_____	_____
	544674.57	2201770.82	_____	_____
	544675.28	2201771.86	_____	_____
	544685	2201786.05	_____	_____
	544738.88	2201764.26	_____	_____
	544715.44	2201773.2	_____	_____
	544715.53	2201773.38	_____	_____
	544702.64	2201779.21	_____	_____
	544701.91	2201778.74	_____	_____
	544707.26	2201776.26	_____	_____
	544710.86	2201774.57	_____	_____
полное наименование должности			подпись	инициалы, фамилия

М.П.

Выписка из Единого государственного реестра недвижимости об объекте недвижимости
Сведения о частях земельного участка

Земельный участок			
<small>(вид объекта недвижимости)</small>			
Лист № ____ Раздела 4.2	Всего листов раздела 4.2 : ____	Всего разделов: 0	Всего листов выписки: 87
03.09.2023 № КУВИ-001/2023-200620188			
Кадастровый номер:		47:03:0000000:21731	

Номер точки	Координаты, м		Описание закрепления на местности	Средняя квадратическая погрешность определения координат характерных точек границы части земельного участка, м
	X	Y		
1	2	3	4	5
	544697.11	2201762.36	_____	_____
	544695.97	2201761.35	_____	_____
	544699.96	2201759.53	_____	_____
	544714.81	2201772.73	_____	_____
	544734.17	2201763.85	_____	_____
	544732.01	2201749.18	_____	_____
	544736.37	2201747.22	_____	_____
	544738.88	2201764.26	_____	_____

полное наименование должности	подпись	инициалы, фамилия

М.П.

Выписка из Единого государственного реестра недвижимости об объекте недвижимости
Сведения о частях земельного участка

Земельный участок					
(вид объекта недвижимости)					
Лист № ____ Раздела 4.2		Всего листов раздела 4.2 : ____		Всего разделов: 0	Всего листов выписки: 87
03.09.2023 № КУВИ-001/2023-200620188					
Кадастровый номер:				47:03:0000000:21731	
Сведения о характерных точках границы части (частей) земельного участка					
Учетный номер части: 12					
Система координат:					
Номер точки	Координаты, м		Описание закрепления на местности	Средняя квадратическая погрешность определения координат характерных точек границы части земельного участка, м	
	X	Y			
1	2	3	4	5	
	544432.17	2202288.7	_____	_____	
	544432.02	2202290.73	_____	_____	
	544431.75	2202305.47	_____	_____	
	544431.94	2202308.24	_____	_____	
	544430.25	2202314.69	_____	_____	
	544429.61	2202315.72	_____	_____	
	544428.71	2202316.15	_____	_____	
	544427.71	2202316.09	_____	_____	
	544427.51	2202315.96	_____	_____	
	544427.14	2202315.94	_____	_____	
	544426.29	2202315.41	_____	_____	
	544425.8	2202314.54	_____	_____	
	544425.8	2202313.54	_____	_____	
	544432.17	2202288.7	_____	_____	
	544527.42	2201951.77	_____	_____	
	544525.77	2201955.42	_____	_____	
полное наименование должности		подпись		инициалы, фамилия	

М.П.

Выписка из Единого государственного реестра недвижимости об объекте недвижимости
Сведения о частях земельного участка

Земельный участок			
<small>(вид объекта недвижимости)</small>			
Лист № ____ Раздела 4.2	Всего листов раздела 4.2 : ____	Всего разделов: 0	Всего листов выписки: 87
03.09.2023 № КУВИ-001/2023-200620188			
Кадастровый номер:		47:03:0000000:21731	

Номер точки	Координаты, м		Описание закрепления на местности	Средняя квадратическая погрешность определения координат характерных точек границы части земельного участка, м
	X	Y		
1	2	3	4	5
	544525.67	2201955.37	_____	_____
	544511.56	2201947.98	_____	_____
	544499.77	2201979.29	_____	_____
	544499.02	2201980.24	_____	_____
	544498.07	2201980.58	_____	_____
	544497.09	2201980.41	_____	_____
	544496.3	2201979.8	_____	_____
	544495.92	2201978.87	_____	_____
	544496.02	2201977.88	_____	_____
	544503.19	2201958.83	_____	_____
	544510.47	2201943.17	_____	_____
	544511.41	2201943.39	_____	_____
	544527.42	2201951.77	_____	_____
	544577.09	2201877.69	_____	_____
	544571.81	2201882.71	_____	_____
	544568.34	2201886.52	_____	_____
	544574.06	2201872.92	_____	_____
полное наименование должности			подпись	инициалы, фамилия

М.П.

Выписка из Единого государственного реестра недвижимости об объекте недвижимости
Сведения о частях земельного участка

Земельный участок			
(вид объекта недвижимости)			
Лист № ____ Раздела 4.2	Всего листов раздела 4.2 : ____	Всего разделов: 0	Всего листов выписки: 87
03.09.2023 № КУВИ-001/2023-200620188			
Кадастровый номер:		47:03:0000000:21731	

Номер точки	Координаты, м		Описание закрепления на местности	Средняя квадратическая погрешность определения координат характерных точек границы части земельного участка, м
	X	Y		
1	2	3	4	5
	544562.45	2201865.38	_____	_____
	544565.43	2201862.52	_____	_____
	544577.95	2201870.63	_____	_____
	544578.72	2201871.28	_____	_____
	544579.07	2201872.21	_____	_____
	544578.94	2201873.2	_____	_____
	544577.09	2201877.69	_____	_____

полное наименование должности	подпись	инициалы, фамилия

М.П.

Документ подписан электронной подписью

Дата подписи: **03.09.2023 14:35:23** (время московское)

Подписант: **ФЕДЕРАЛЬНАЯ СЛУЖБА ГОСУДАРСТВЕННОЙ РЕГИСТРАЦИИ, КАДАСТРА И КАРТОГРАФИИ**,
 00_ozil1@rosreestr.ru, ОГРН 1047796940465,
ФЕДЕРАЛЬНАЯ СЛУЖБА ГОСУДАРСТВЕННОЙ РЕГИСТРАЦИИ, КАДАСТРА И КАРТОГРАФИИ, г. Москва,
 Москва, ул. Воронцово поле, д.4а

Сертификат: ВВ056В7401СВ38D2В3576АСDС8425108, выдан
 Казначейство России, ИНН 7710568760, 77 Москва, Большой
 Златоустинский переулок, д. 6, строение 1, ГОСТ-2012

Действителен: с 27.06.2023 12:19:00 по 19.09.2024 12:19:00 (время
московское)