

Настоящий Акт Государственной историко-культурной экспертизы составлен в соответствии с Положением о государственной историко-культурной экспертизе, утвержденным постановлением Правительства Российской Федерации от 15 июля 2009 г. № 569.

**Сведения об эксперте:**

Фамилия, имя, отчество	Владислав рьевич Соболев
Образование	высшее
Специальность	историк, археолог
Стаж работы	2 лет
Место работы и должность	Санкт-Петербургский Государственный университет, Лаборатория археологии, исторической социологии и культурного наследия им. Г.С. Лебедева, ст. научн. сотр.
Реквизиты аттестации	Государственный эксперт по проведению историко-культурной экспертизы Приказ Министерства культуры Российской Федерации № 1 0 от 0 .11.2021 Об аттестации эксперта по проведению государственной историко-культурной экспертизы Приложение к Приказу №1 0 , п. 2 .
Объекты экспертизы:	<ul style="list-style-type: none"> <li>- выявленные объекты культурного наследия в целях обоснования целесообразности включения данных объектов в реестр</li> <li>- земли, подлежащие воздействию земляных, строительных, мелиоративных, хозяйственных работ, предусмотренных статьей 2 Лесного кодекса Российской Федерации работ по использованию лесов за исключением работ, указанных в пунктах 3, и 7 части 1 статьи 2 Лесного кодекса Российской Федерации и иных работ, в случае, если указанные земли расположены в границах территорий, утвержденных в соответствии с пунктом 3.2 пункта 1 статьи настоящего Федерального закона</li> <li>- документы, обосновывающие включение объектов культурного наследия в реестр;</li> <li>- документы, обосновывающие исключение объектов культурного наследия из реестра;</li> <li>-</li> </ul>

В соответствии с законодательством Российской Федерации эксперт несет ответственность за достоверность сведений, изложенных в заключении экспертизы.

Эксперт В.Ю. Соболев

### **Отношения к заказчику**

#### **Эксперт:**

- не имеет родственных связей с заказчиком (его должностными лицами, работниками);
- не состоит в трудовых отношениях с заказчиком;
- не имеет долговых или иных имущественных обязательств перед заказчиком (его должностным лицом или работником), а также заказчик (его должностное лицо или работник) не имеет долговых или иных имущественных обязательств перед экспертом;
- не владеет ценными бумагами, акциями (долями участия, паями в уставных (складочных) капиталах) заказчика;
- не заинтересован в результатах исследований и решений, вытекающих из заключения экспертизы, с целью получения выгоды в виде денег, ценностей, иного имущества, услуг имущественного характера или имущественных прав для себя или третьих лиц.

### **Основание проведения государственной историко-культурной экспертизы**

1. Федеральный закон от 25.06.2002 № 73-ФЗ «Об объектах культурного наследия (памятниках истории и культуры) народов Российской Федерации» (в действующей редакции);
2. Положение о государственной историко-культурной экспертизе, утвержденное Постановлением Правительства РФ от 15.07.2009 № 569 и последующие дополнения к нему;
3. Письмо Комитета по сохранению культурного наследия от 23.12.2022 г. № 01-09-8794/2022-0-1.
4. Договор № 2023/П7 от «20» октября 2023 г., заключенный между ООО «Поволжский археологический центр» и государственным экспертом В.Ю.Соболевым.

### **ЦЕЛЬ И ОБЪЕКТ ЭКСПЕРТИЗЫ**

**Цель экспертизы:** Определения наличия или отсутствия объектов культурного наследия, включенных в реестр, выявленных объектов культурного наследия либо объектов, обладающих признаками объекта культурного наследия на земельных участках, землях лесного фонда либо в границах водных объектов или их частей, подлежащих воздействию земляных, строительных, мелиоративных, хозяйственных работ, указанных в статье 30 Федерального закона №73-ФЗ работ по использованию лесов и иных работ в случае, если орган охраны объектов культурного наследия не имеет данных об отсутствии на указанных земельных участках, землях лесного фонда либо водных объектах или их частях объектов культурного наследия либо объектов, обладающих признаками объекта культурного наследия в соответствии со статьей 3 Федерального закона №73-ФЗ в границах земельного участка, отведенного для проектирования объекта «Межпоселковый газопровод г. Каменногорск – п. Бородинское – п. Михалёво – п. Зайцево с отводом на п. Боровинка и п. Красный Сокол Ленинградской области».

**Объект экспертизы:** документация, за исключением научных отчетов о выполненных археологических полевых работах, содержащей результаты исследований, в соответствии с которыми определяется наличие или отсутствие выявленных объектов и объектов, обладающих признаками объекта культурного наследия, на земельных участках, подлежащих воздействию земляных, строительных, мелиоративных и (или) хозяйственных работ, предусмотренных статьей 25 Лесного кодекса Российской Федерации работ по использованию лесов (за исключением работ, указанных в пунктах 3, 4 и 7 части 1 статьи 25 Лесного кодекса Российской Федерации) и иных работ в границах земельного участка, отведенного для проектирования объекта «Межпоселковый газопровод г. Каменногорск – п. Бородинское – п. Михалёво – п. Зайцево с отводом на п. Боровинка и п. Красный Сокол Ленинградской области».

#### **ПЕРЕЧЕНЬ ДОКУМЕНТОВ, ПРЕДСТАВЛЕННЫХ ЗАКАЗЧИКОМ**

- v Письмо Комитета по сохранению культурного наследия от 23.12.2022 г. № 01-09-8794/2022-0-1.
- v Схема размещения объекта: «Межпоселковый газопровод г. Каменногорск – п. Бородинское – п. Михалёво – п. Зайцево с отводом на п. Боровинка и п. Красный Сокол Ленинградской области».
- v Выписки из Единого государственного реестра недвижимости;
- v Документация, содержащая результаты исследований о наличии или отсутствии объектов культурного наследия на территории, предназначенной для проектирования и размещения объекта «Межпоселковый газопровод г. Каменногорск – п. Бородинское – п. Михалёво – п. Зайцево с отводом на п. Боровинка и п. Красный Сокол Ленинградской области».

#### **Перечень документов и материалов, привлекаемых при проведении экспертизы, а также использованной для нее специальной, технической и справочной литературы**

##### **Законодательная база**

Федеральный закон от 25 июня 2002 г. № 73-ФЗ «Об объектах культурного наследия (памятниках истории и культуры) народов Российской Федерации»;

Федеральный закон от 22 октября 2014 г. № 315-ФЗ «О внесении изменений в Федеральный закон «Об объектах культурного наследия (памятниках истории и культуры) народов Российской Федерации» и отдельные законодательные акты Российской Федерации».

Положение о государственной историко-культурной экспертизе, утвержденное постановлением Правительства РФ от 15.07.2009 № 569;

Положение о порядке проведения археологических полевых работ (археологических раскопок и разведок) и составления научной отчетной документации, утвержденное Бюро отделения историко-филологических наук Института археологии Российской академии наук № 15 от 12 апреля 2023 года;

Приказ Министерства культуры Российской Федерации от 1 сентября 2015 г. №2328 "Об утверждении перечня отдельных сведений об объектах археологического наследия, которые не подлежат опубликованию".

Положение о едином государственном реестре объектов культурного наследия (памятников истории и культуры) народов Российской Федерации, утвержденное приказом Министерства культуры Российской Федерации от 30.10.2011 №954

Инструкция Министерства культуры «О порядке учета, обеспечения сохранности, использования и реставрации недвижимых памятников истории и культуры».

## Специальная, техническая и справочная литература

Перечень «Выявленные объекты культурного наследия Ленинградской области (<http://culture.lenobl.ru/departament>);

- План расположения обследованного земельного участка на Публичной кадастровой карте Росреестра (<https://pkk5.rosreestr.ru/>);
- Лапшин В.А. Археологическая карта Ленинградской области. Часть 1: Западные районы. – Л.: ЛО ВООПИК, 1990;
- Лапшин В.А. Археология Ленинградской области // Археологическая карта России / Под ред. А.В. Кашкина. Очерки археологии регионов. Кн. 1. – М.: ИА РАН, 2001. – С.238–276;
- Бранденбург Н.Е. Старая Ладога. СПб, 1896;
- Кирпичников А.Н. Ладога и Ладожская земля VIII-XIII вв. // Историко-археологическое изучение Древней Руси: Итоги и основные проблемы. Славяно-русские древности. Вып. I. Л., 1988;
- Неволин К.А. О пятинах и погостах новгородских в XVI в., с приложением карты (Из Записок Императорского русского географического общества, Кн. VIII). СПб.: Типография Имп. Акад. наук, 1853;
- Обзор имеющихся материалов по изучению Ленинградской области, составленный Б.А. Коишевским. – Архив ИИМК РАН. Ф. 2. 1929 г. Д. 250;
- Описание Санкт-Петербургской губернии по уездам и станам. СПб.: печатано в губернской типографии, 1838;
- Очерки исторической географии. Северо-Запад России. Славяне и финны / Под ред. А.С. Герда и Г.С. Лебедева. – СПб., 2001; 8
- Рябинин Е.А. Финно-угорские племена в составе Древней Руси. К истории славяно-финских культурных связей (Историко-археологические очерки). – СПб.: Изд-во СПбГУ, 1997;
- Рябинин Е.А. Водская земля Великого Новгорода (Результаты археологических исследований 1971–991 гг.). – СПб.: «Дмитрий Буланин», 2001;
- Сергей Тихомиров). Карты Водской пятины и ее погостов. СПб. Типография М.Н. Акинфиева, 1905;
- Спицын А.А. Курганы Санкт-Петербургской губернии в раскопках Л.К. Ивановского (Мат-лы по археологии России. № 20). – СПб.: Типография Гл. Упр-я Уделов, 1896;
- *Jordeböcker öfver Ingermanland*: Писцовые книги Ижорской земли. Том I: годы 1618–1623. СПб., 1859;
- Генеральная карта провинции Ингерманландии, которая показывает всю ее ситуацию, расположение всех церквей, усадеб, селений, болот, протяжение больших и малых дорог, а также озер, малых рек и ручьев, скопированной Его королевского величества Главным землемерным управлением в 1704 г., из Нарвы в 1703 году пересланная с замечанием Эриком Белингом о том, что согласно работе 1678 г. и при более поздних измерениях северная часть Нотеборгского лена была обновлена. Андерс Андерсин. [1704];
- Карта бывших губерний Иван-города, Яма, Копорья и Нэтеборга, составленная по масштабу 1/210 000 1827 года под присмотром Генерал-Майора Шуберта Генерального Штаба штабс-капитаном Бергенгеймом 1-м из материалов, найденных в Шведских архивах, показывающих разделение и состояние одного края в 1676 году. – СПб., 1827;
- Кирпичников А.Н., Сарабьянов В.Д. Старая Ладога — древняя столица Руси. СПб, 2013;
- Мильчик М.И. Старая Ладога. Очерк градостроительной истории. СПб., 2014.

- Карта района маневров в Санкт-Петербургской губернии. – СПб., 1913;
- Карта окружности Санкт-Петербурга, соч. Ал. Вилбрехт. – [СПб.], 1810.
  - Карта Санкт-Петербургской губернии и прилегающих областей, на 40 верст от Санкт-Петербурга. Нарисована прапорщиком Соколовым 1 марта 1792 года;
  - Кирилов И.К. Новая и достоверная всей Ингерманландии ланткарта, содержащая в себе города, крепости, заводы, мызы, деревни, мельницы, реки, озера и часть залива Финского и озера Ладожского... / Гравировал А. Ростовцев. –СПб., 1727;
  - Одноверстная карта С.Петербургской губернии, масштаб 1 верста в 1 англ. дюйме. – СПб., 1890;
    - Окрестности Ленинграда. Масштаб 1:126000. Издание Гос. Картографич. Института НТУ ВСНХ СССР. 1928 г.;
    - РСФСР. Ленинград с окрестностями. Карта составлена и оформлена Научно-Редакционной Картосоставительской частью ГУГК при СНК СССР. Ответственные редакторы: Проселков В.П. и Кузьмин И.З. // Большой Советский атлас мира. Т. 2. –М., 1939;
- Топографическая карта окрестностей Санкт-Петербурга. –СПб., 1831;
- Топографическая карта частей Санкт-Петербургской и Выборгской губерний. – СПб., 1860;
- Трехверстная военно-топографическая карта Санкт-Петербургской губернии. – СПб., 1863. Старые карты России и мира онлайн [Электронные ресурсы]:
- Режим доступа: <http://www.etomesto.ru>
- Режим доступа: <http://www.retromap.ru/>

### **Сведения об обстоятельствах, повлиявших на процесс проведения и результаты экспертизы**

Обстоятельства, повлиявшие на процесс проведения и результаты экспертизы, отсутствуют.

### **СВЕДЕНИЯ О ПРОВЕДЕННЫХ ИССЛЕДОВАНИЯХ**

В процессе проведения экспертизы рассмотрена представленная Заказчиком документация, в соответствии с которой определяется наличие или отсутствие объектов археологического наследия или объектов, обладающих признаками объектов археологического наследия, на земельном участке, подлежащем воздействию земляных, строительных, мелиоративных и (или) хозяйственных работ в границах земельного участка, отведенного для проектирования объекта «Межпоселковый газопровод г. Каменногогорск – п. Бородинское – п. Михалёво – п. Зайцево с отводом на п. Боровинка и п. Красный Сокол Ленинградской области».

Экспертом проведен сравнительный анализ всего комплекса данных (документов, материалов, информации) по Объекту экспертизы, принятых от Заказчика, и оценка обоснованности изложенных выводов и предложений.

В документах, представленных для проведения экспертизы, несоответствий не выявлено. Объем представленной документации достаточен для подготовки заключения (акта) государственной историко-культурной экспертизы.

## **ФАКТЫ И СВЕДЕНИЯ, ВЫЯВЛЕННЫЕ И УСТАНОВЛЕННЫЕ В РЕЗУЛЬТАТЕ ПРОВЕДЕННЫХ ИССЛЕДОВАНИЙ**

Земельный участок, отведенного для проектирования объекта «Межпоселковый газопровод г. Каменногорск – п. Бородинское – п. Михалёво – п. Зайцево с отводом на п. Боровинка и п. Красный Сокол Ленинградской области» находится в Староладожском сельском поселении Волховского муниципального района Ленинградской области, к северо-западу от д. Старая Ладога (далее - Участок обследования). Она представляет собой узкую полосу длиной около 37 км и шириной от 18 до 23 м с отдельными уширениями.

Согласно Письма Комитета по сохранению культурного наследия Ленинградской области от 14.02.2023 г. № 01-09-8820/2023-0-1 в границах испрашиваемой территории объекты культурного наследия, включенные в Единый государственный реестр объектов культурного наследия (памятников истории и культуры) народов Российской Федерации, выявленные объекты культурного наследия, а также объекты, обладающие признаками объекта культурного наследия (в том числе археологического), отсутствуют.

Рассматриваемый земельный участок находится в непосредственной близости от границ территории объекта культурного наследия регионального значения «Братское кладбище советских воинов, погибших в 1939-40 гг. и в 1941-44 гг.». Месторасположение объекта: Ленинградская область, Выборгский район, пос. Бойково, в 3-х км к западу от ж.д. станции Горьковское, близ школы (Ленинградская область, Выборгский муниципальный район, Полянское сельское поселение, пос. Бойково).

Сведениями об отсутствии на Участке объектов археологического наследия и объектов, обладающих признаками объекта культурного (археологического) наследия, Комитет не располагает.

Археологическое обследование участка проводилось на основании Открытого листа № 2713-2023 (срок действия 20.07.2023-30.06.2024), выданного на имя к.и.н. С.В. Бельского в строгом соответствии действующим законодательством, методика проведения обследования определена «Положением о порядке проведения археологических полевых работ и составления научной отчетной документации», утвержденным постановлением Бюро Отделения историко-филологических наук Российской Академии наук от 20 июня 2018 г. №32.

Исследуемый участок расположен в юго-восточной части Выборгского района Ленинградской области и проходит по территориям Рощинского городского и Полянского сельских поселений. Прохождение трассы обследования состоит из условных трех участков, один из которых идет в общем направлении с севера на юг, два других отходят от южного конца первого в направлении на юго-восток и юго-запад.

Указанный в Письме КСКН ОКН регионального значения «Братское кладбище советских воинов, погибших в 1939-40 гг. и в 1941-44 гг.» расположен более чем в 400 м к северо-западу от трассы обследования и ввиду этого, проектируемое строительство не может оказать на объект культурного наследия негативного влияния. Другие указанные в письме памятники находятся на еще большем расстоянии от участка обследования.

Географически, территория обследования располагается на северо-востоке Карельского перешейка и относится к Выборгской низменности Балтийского щита, и вытянута с запада-юго-запада от верхнего течения р. Вуокса (восточнее Дубинского залива) на восток-северо-восток, выходя на правый берег р. Дымовка в месте ее прохождения через оз. Зайцево. Трасса имеет ответвление в западной части к югу, пересекающее р. Славянка и оканчивающееся на левом берегу Лесного ручья у п. Красный Сокол. Трасса проходит вблизи многочисленных озер: Каменногорское, Петушиное, Боровинское, Прямое, Неприметное, Большое Богородское, Боровлянское, Мысовое, Зеркальное Бородинское, Михалёвское, Зайцево.

Описание трассы обследования ведется с запада на восток, ответвления - с севера на юг.

В ходе полевого обследования было проведено сплошное обследование участка, осмотрены обнажения естественного и рукотворного происхождения и заложено 37 разведочных археологических шурфов. После фиксации все шурфы были рекультивированы.

Во всех шурфах прослежена схожая стратиграфическая картина: под слоем лесного дерна и почвенно-растительным слоем открыт материк - плотный желтый песок.

Разведочной археологической шурфовкой пройдены все послеледниковые отложения, в которых потенциально можно было бы ожидать обнаружения объектов археологического наследия или объектов, обладающих признаками объектов археологического наследия

## **ОБОСНОВАНИЯ ВЫВОДА ЭКСПЕРТИЗЫ**

1. Изученная документация и привлеченные источники содержат полноценные сведения об испрашиваемом земельном участке и исчерпывающую информацию, необходимую для принятия решения о возможности проведения земляных, строительных, мелиоративных, хозяйственных работ, работ по использованию лесов (за исключением работ, указанных в пунктах 3, 4 и 7 части 1 статьи 25 Лесного кодекса Российской Федерации) и иных работ.

2. Территория участка обследования находится за пределами зон охраны объектов культурного наследия. В пределах участка обследования отсутствуют выявленные объекты культурного (археологического) наследия.

3. Визуальное обследование и заложенные разведочные археологические шурфы не выявили выявили в пределах участка обследования отсутствуют выявленные объекты культурного (археологического) наследия.

Таким образом, земельный участок, отводимый для проектирования объекта «Межпоселковый газопровод г. Каменногорск – п. Бородинское – п. Михалёво – п. Зайцево с отводом на п. Боровинка и п. Красный Сокол Ленинградской области» может быть использован для хозяйственного освоения.

## **ВЫВОД ЭКСПЕРТИЗЫ**

Экспертом сделан вывод о возможности (**положительное заключение**) проведения земляных, строительных, мелиоративных и (или) хозяйственных работ, предусмотренных статьей 25 Лесного кодекса Российской Федерации работ по использованию лесов и иных работ при определении отсутствия или наличия выявленных объектов археологического наследия на земельных участках, землях лесного фонда либо в границах водных объектов или их частей, подлежащих воздействию земляных, строительных, мелиоративных и (или) хозяйственных работ, предусмотренных статьей 25 Лесного кодекса Российской Федерации работ по использованию лесов и иных работ в границах земельного участка, отведенного для проектирования объекта «Межпоселковый газопровод г. Каменногорск – п. Бородинское – п. Михалёво – п. Зайцево с отводом на п. Боровинка и п. Красный Сокол Ленинградской области» ввиду отсутствия на данном земельном участке выявленных объектов археологического наследия.

*В.Ю. Соболев*

*14 января 2024 г.*

*Документ подписан усиленными квалифицированными электронными подписями в соответствии с п. 22 Положения о Государственной историко-культурной экспертизе, утвержденного постановлением Правительства от 15 июля 2009 г. № 569.*

### **Перечень приложений к экспертизе:**

**Приложение 1.** Копия Договора № 2023/П7 от «20» октября 2023 г., заключенного между ООО «Поволжский археологический центр» и государственным экспертом В.Ю.Соболевым.

**Приложение 2.** Копия документов об аттестации государственного эксперта;

**Приложение 3.** Копии документов, предоставленных Заказчиком:

- v Письмо Комитета по сохранению культурного наследия от 23.12.2022 г. № 01-09-8794/2022-0-1.
- v Схема размещения объекта: «Межпоселковый газопровод г. Каменногорск – п. Бородинское – п. Михалёво – п. Зайцево с отводом на п. Боровинка и п. Красный Сокол Ленинградской области».
- v Каталог координат полосы отвода;
- v Выписки из Единого государственного реестра недвижимости;
- v Письмо ООО "Поволжский Археологический центр" № 408/12 от 01.12.2023 г.
- v Документация, содержащая результаты исследований о наличии или отсутствии объектов культурного наследия на территории, предназначенной для проектирования и размещения объекта «Межпоселковый газопровод г. Каменногорск – п. Бородинское – п. Михалёво – п. Зайцево с отводом на п. Боровинка и п. Красный Сокол Ленинградской области».



к Акту государственной историко-культурной экспертизы документации, за исключением научных отчетов о выполненных археологических полевых работах, содержащей результаты исследований, в соответствии с которыми определяется наличие или отсутствие объектов археологического наследия или объектов, обладающих признаками объекта археологического наследия, на земельных участках, подлежащих воздействию земляных, строительных, мелиоративных и (или) хозяйственных работ, предусмотренных статьей 25 Лесного кодекса Российской Федерации работ по использованию лесов (за исключением работ, указанных в пунктах 3, 4 и 7 части 1 статьи 25 Лесного кодекса Российской Федерации) и иных работ в границах земельного участка, отведенного для проектирования объекта «Межпоселковый газопровод г. Каменногорск – п. Бородинское – п. Михалёво – п. Зайцево с отводом на п. Боровинка и п. Красный Сокол Ленинградской области»

**КОПИЯ ДОГОВОРА № 2023/П7 от «20» октября 2023 г.**

## Договор 2023/П7

### на выполнение научно-исследовательских работ

г. Саратов

«20» октября 2023 г.

**Общество с ограниченной ответственностью «Поволжский археологический центр»**, именуемое в дальнейшем «Заказчик», в лице Директора **Жемкова Евгения Олеговича**, действующего на основании Устава, с одной стороны и **Гражданин Соболев Владислав Юрьевич**, именуемый в дальнейшем «Исполнитель/Самозанятый», с другой стороны, в дальнейшем, при указании отдельно, «Сторона», но совместно – «Стороны», заключили настоящий Договор о нижеследующем:

#### 1. Предмет договора

По настоящему Договору Заказчик поручает и оплачивает, а Исполнитель принимает на себя обязательства по проведению научно-исследовательских работ (далее – Работы) – проведение Государственной историко-культурной экспертизы на участках по титулам:

- «Межпоселковый газопровод до д. Рязановщина – д. Старая Силовая – д. Усть-Рыбежно – д. Николаевщина с отводами на д. Новозотовское, д. Папоротно, д. Главная Запань Волховского района Ленинградской области».
- «Межпоселковый газопровод ГРС Ударник – п. Лебяжье – п. Яковлево – п. Горьковское – д. Семашко Выборгского района Ленинградской области»
- «Межпоселковый газопровод г. Каменногорск – п. Бородинское – п. Михалёво – п. Зайцево с отводом на п. Боровинка и п. Красный Сокол Ленинградской области»
- «Межпоселковый газопровод ГРС «Выборг» - п. ст. Возрождение – пос. Возрождение – пос. Пальцево с отводами на пос. Красный Холм и пос. Гвардейское Выборгского района Ленинградской области» (далее – Объекты).

1.1. Результатом выполненных Работ является Акт государственной историко-культурной экспертизы (Акт ГИКЭ).

1.2. Требования к выполняемым Работам, определены Сторонами в Техническом задании (Приложение №1).

Заказчик

Исполнитель

Страница 1

1.3. Научно-методические рекомендации к проведению работ определены в соответствии с:

- Федеральным законом от 25.06.2002 г. №73-ФЗ «Об Объектах культурного наследия (памятниках истории и культуры) народов Российской Федерации, указаниями Министерства культуры РФ»;

- «Положением о порядке проведения археологических полевых работ и составления научной отчетной документации», утвержденным 27.11.2013 г. постановлением Бюро Отделения историко-филологических наук Российской академии наук, №85;

- другими нормативными актами и приказами Министерства культуры РФ;

## 2. Сроки выполнения Работ

2.1. Срок выполнения Работ по настоящему Договору составляет до 30.03.2024 г., с правом досрочного выполнения Работ.

2.2. В случае наступления неблагоприятных метеорологических условий, отличных от обычных климатических условий в соответствующее время года, препятствующих выполнению Работ в установленные сроки (неблагоприятный период для проведения полевых работ, в соответствии со «Сборником цен на научно-проектные работы по памятникам истории и культуры СЦНПР-91 (утв. приказом Министерства культуры СССР от 5 ноября 1990 г. №321)», то Исполнитель вправе перенести дату начала Работ, а в случае если уже начал выполнение Работ, то приостановить, до восстановления нормальных погодных условий.

2.3. В случае невыполнения Заказчиком обязанности, предусмотренной п. 4.3.1 настоящего Договора, Исполнитель вправе приостановить начатые Работы, на срок до момента предоставления беспрепятственного доступа к Объектам, для выполнения Работ.

## 3. Стоимость Работ и порядок расчетов

3.1. Стоимость работ по Договору составляет **XXXX (xxxxxxxxxx xxxxxxxx тысяч) рублей 00 коп. (Без НДС)**. Сумма Договора является твердой, включает все затраты Исполнителя, связанные с выполнением Работ по настоящему Договору.

3.2. Оплата Работ производится Заказчиком по безналичному расчету в следующем порядке:

Заказчик

Исполнитель

Страница 2

3.3. Заказчик в течение 3 (трех) рабочих дней, со дня получения уведомления, перечисляет на счет Исполнителя авансовый платеж, в размере **30%** (тридцать процентов) от стоимости Договора, что составляет **XXX XXX (XXXXXXXXXXXXXXXXXXXXXXXXXXXXXXX) руб. 00 коп., без НДС.**

3.4. После подписания Акта приема-передачи выполненных Работ, Заказчик в течение 5 (пяти) рабочих дней осуществляет перевод денежных средств на счет Исполнителя в размере **70%** ( семьдесят процентов) от стоимости Договора, а именно в размере **XXXXX (XXXXXXXX XXXXXXX XXXX XXXXXXX) руб. 00 коп., без НДС.**

3.5. Датой осуществления платежа Заказчиком и датой исполнения им соответствующего денежного обязательства считается дата поступления денежных средств на расчётный счет Исполнителя.

#### **4. Права и обязанности Сторон**

4.1. Исполнитель обязуется:

4.1.1. Выполнять предусмотренные Договором Работы в полном соответствии с Техническим заданием, условиями Договора и в сроки, установленные пунктом 2.1 настоящего Договора.

4.1.2. Передать Заказчику результаты выполненных Работ;

4.1.3. Уведомить в течение 2 (двух) рабочих дней Заказчика, в случае наступления обстоятельств, указанных в п. 2.2, 2.3 Договора;

4.1.4. Предоставить информацию о ходе выполнения Работ, в случае обращения Заказчика;

4.1.5. Направить уведомление Заказчику о получении Открытого листа, в течение 3 (трех) рабочих дней, с момента его получения;

4.1.6. При выявлении недостатков в выполненной Работе, устранить их;

4.2. Исполнитель вправе:

4.2.1. Запросить у Заказчика необходимые документы, для надлежащего исполнения Работ;


4.2.2. Требовать от Заказчика своевременной и полной оплаты Работ по настоящему Договору;

4.2.3. Досрочно выполнить Работы по настоящему Договору, с уведомлением об этом Заказчика;

Заказчик



Исполнитель



Страница 3

4.2.4. Привлечь третье лицо для исполнения обязательств по настоящему Договору, в том числе, для получения окончательных результатов Работ;

4.3. Заказчик обязуется:

4.3.1. Обеспечить Исполнителю беспрепятственный доступ Исполнителя к Объекту, для выполнения обязательств по настоящему Договору.

4.3.2. Предоставить все исходные данные, необходимые для выполнения работ, включая картографический материал, ситуационный план-схему, топографическую съемку участка, координаты участка обследования в формате WGS-84, письмо госоргана о наличии/отсутствии ОКН в зоне проведения работ, в течение 5 (пяти) рабочих дней, с момента заключения Договора:

4.3.3. Своевременно и полностью принять выполненные Работы;

4.3.4. Своевременно и полностью оплатить выполненные Работы, в соответствии с разделом 3 настоящего Договора;

4.4. Заказчик вправе:

4.4.1. Запрашивать информацию у Исполнителя о ходе выполнения Работ;

4.5. Исполнитель гарантирует Заказчику, что передаваемые по Договору результаты Работ не нарушают исключительных прав Исполнителя и третьих лиц.

#### **5. Порядок сдачи и приемки Работ**

5.1. По факту выполнения Работ в полном объеме Исполнитель в течение 3 (трех) рабочих дней направляет Заказчику акт приема-передачи выполненных Работ в 2 (двух) экземплярах с приложением к нему акта государственной историко-культурной экспертизы (Акт ГИКЭ). Работы сдаются только после выполнения всего объема, без промежуточных этапов.

5.2. Передача Заказчику оригинала акта приема-передачи выполненных Работ осуществляется Исполнителем нарочным либо направляются подписанные сканы акта приема-передачи выполненных Работ, акт государственной историко-культурной экспертизы (Акт ГИКЭ), по электронной почте, после чего в течение 5 (пяти) рабочих дней Исполнитель обязан передать оригиналы документов нарочным Заказчику, либо направить заказным письмом с уведомлением, по местонахождению Заказчика.

5.3. При направлении сканов акта приема-передачи выполненных Работ, научно-технического отчета на Объекты, акта государственной историко-культурной экспертизы (Акт ГИКЭ), выданного на Объекты, посредством электронной почты, в срок, указанный в п. 2.1 Договора, Исполнитель считается своевременно исполнившим свои обязательства.

Заказчик

Исполнитель

Страница 4

5.4. Заказчик в течение 5 (пяти) рабочих дней со дня получения Акта приема – передачи выполненных Работ обязан направить Исполнителю подписанный акт приема-передачи выполненных Работ или мотивированный отказ от подписания акта приема-передачи выполненных Работ.

5.5. В случае отказа Заказчика от подписания акта приема-передачи выполненных Работ, Сторонами в течение 5 (пяти) рабочих дней с даты получения Исполнителем мотивированного отказа составляется двухсторонний акт с перечнем необходимых доработок и сроков их проведения.

5.6. Стороны признают, что в случае, если по истечении 5 (пяти) рабочих дней с даты получения Заказчиком от Исполнителя документов, указанных в п. 5.1 настоящего Договора, Исполнителю не будет направлен подписанный со стороны Заказчика экземпляр акта приема-передачи выполненных Работ, либо мотивированный отказ от подписания такого акта, то Работы по настоящему Договору считаются принятыми Заказчиком.

5.7. Исполнитель вправе досрочно выполнить Работы и передать результат Заказчику, предварительно уведомив его об этом направив соответствующее уведомление посредством электронной почты.

## **6. Ответственность Сторон**

6.1. За невыполнение или ненадлежащее выполнение обязательств по настоящему Договору Исполнитель и Заказчик несут ответственность в соответствии с настоящим Договором и действующим законодательством РФ.

6.2. В случае нарушения сроков выполнения работ, Заказчик вправе взыскать с Исполнителя пеню в размере 0,1% от стоимости невыполненных в срок работ за каждый день просрочки.

6.3. В случае нарушения сроков оплаты выполненных работ, Исполнитель вправе взыскать с Заказчика пеню в размере 0,01% от стоимости неоплаченных в срок работ за каждый день просрочки.


6.4. В случае нарушения обязательств третьими лицами, привлеченными Исполнителем для выполнения Работ по настоящему Договору, Исполнитель полностью несет ответственность перед Заказчиком за действия указанных третьих лиц.

6.5. Ни одна из Сторон не несет ответственность перед другой Стороной за неисполнение или ненадлежащее исполнение обязательств по настоящему Договору,

Заказчик



Исполнитель



Страница 5

обусловленное действием обстоятельств непреодолимой силы, то есть чрезвычайных и непредотвратимых при данных условиях, в том числе объявленной или фактической войны, гражданскими волнениями, эпидемиями, блокадами, эмбарго, пожарами, землетрясениями, наводнениями и другими стихийными бедствиями, а также изданием актов органов государственной и муниципальной власти.

6.6. При наступлении обстоятельств, предусмотренных п. 6.5 настоящего Договора, Сторона, для которой наступили такие обстоятельства, обязана уведомить другую Сторону в течение 7 (семи) календарных дней с момента наступления таких обстоятельств. Если указанные обстоятельства не прекращаются в течение 10 (десяти) календарных дней, то другая Сторона вправе отказаться от исполнения Договора, без возмещения причиненных убытков таким отказом.

6.7. Все разногласия, возникающие в результате исполнения настоящего Договора, Стороны обязуются решить в досудебном (претензионном) порядке.

6.8. Срок рассмотрения и ответа на претензию – 30 (тридцать) календарных дней с даты ее получения.

6.9. Сторона не вправе обратиться в суд за защитой нарушенных прав, не предприняв попытки урегулирования разногласия в досудебном (претензионном) порядке.

6.10. В случае если споры и разногласия не удалось разрешить в досудебном (претензионном) порядке, Сторона, чьи права и интересы нарушены, вправе обратиться в Арбитражный суд Саратовской области.

#### **7. Заключительные положения**

7.1. Стороны подтверждают, что направление информации, документов, уведомлений на адрес электронной почты, указанный в разделе «8. Реквизиты сторон» Договора, является надлежащим способом уведомления.

7.2. Стороны признают, что электронные сообщения, переписка, вложения в электронные письма являются надлежащими доказательствами и Стороны вправе ссылаться на них в суде.

7.3. Стороны не вправе отказаться от исполнения обязательств, предусмотренных настоящим Договором, за исключением случаев, прямо указанных в Договоре и предусмотренных законодательством РФ.

Заказчик \_\_\_\_\_

Исполнитель \_\_\_\_\_

Страница 6

7.4. Приложение №1 к настоящему Договору является его неотъемлемой частью.

7.5. Изменения в настоящий Договор вносятся только письменным соглашением, подписанным обеими Сторонами.

7.6. Настоящий Договор составлен в двух экземплярах, по одному экземпляру для каждой Стороны. Получение экземпляра Договора, подтверждается подписью Стороны на другом экземпляре.

## 8. РЕКВИЗИТЫ СТОРОН

**«Заказчик»:**

**ООО «Поволжский  
археологический центр»**

Юридический адрес: 410017,  
Саратовская область, г. Саратов,  
ул. Садовая 2-я, д. 42/46, кв. 146  
ОГРН: 1166451066506  
ИНН: 6454107316,  
КПП: 645401001  
Тел.: +7 906 151-555-3  
Банковские реквизиты:  
р/с 40702810302500004795  
к/с 30101810745374525104  
ООО "Банк Точка"  
БИК: 044525104  
e-mail: archeo\_center@mail.ru

**«Заказчик»:**

**Директор  
ООО «Поволжский  
археологический центр»**



Е.О. Жемков  
2023 г.

М.П.

**«Исполнитель/Самозанятый»:**

**Гражданин Соболев Владислав  
Юрьевич**

Паспорт ХХХХ ХХХХ выдан ТП  
№ХХХХ отдела УФ МС России по  
Санкт-Петербургу и Ленинградской  
обл. в Кировском р-не г. СПб  
ХХХХ тел. +ХХХХХХХХ  
E-mail: [vlad.sobolev@mail.ru](mailto:vlad.sobolev@mail.ru)  
СНИЛС  
ИНН ХХХХХХХХХХХХ  
Банк получателя - АО «ХХХХ», г. ХХХХ  
Корр.счет банка - ХХХХХХХХХХХХ  
БИК ХХХХХХХХХХХХ  
Расч.счет - ХХХХХХХХХХХХХХХХ

**«Исполнитель/Самозанятый»:**

**Гражданин Соболев Владислав Юрьевич**

В.Ю.Соболев  
2023 г.

М.П.



**Приложение №1 к Договору 2023/П7  
на выполнение научно-исследовательских  
работ от «20» октября 2023 г.**

**ТЕХНИЧЕСКОЕ ЗАДАНИЕ**

1. **Заказчик:** Общество с ограниченной ответственностью «Поволжский археологический центр»
2. **Исполнитель/Самозанятый:** Самозанятый Соболев Владислав Юрьевич.
3. **Цель работы:** проведение Государственной историко-культурной экспертизы на участках по титулам:

«Межпоселковый газопровод до д. Рязановщина – д. Старая Силовая – д. Усть-Рыбежно – д. Николаевщина с отводами на д. Новозотовское, д. Папоротно, д. Главная Запань Волховского района Ленинградской области».

«Межпоселковый газопровод ГРС Ударник – п. Лебяжье – п. Яковлево – п. Горьковское - д. Семашко Выборгского района Ленинградской области»

«Межпоселковый газопровод г. Каменногорск – п. Бородинское – п. Михалёво – п. Зайцево с отводом на п. Боровинка и п. Красный Сокол Ленинградской области»

«Межпоселковый газопровод ГРС «Выборг» - п. ст. Возрождение - пос. Возрождение – пос. Пальцево с отводами на пос. Красный Холм и пос. Гвардейское Выборгского района Ленинградской области» (далее – Объекты).

4. **Место проведения работ:** Ленинградская область, Выборгский район, Волховский район.

5. **Состав работ:**

5.1. Ознакомление с заданием Заказчика, с представленной им документацией, графическими материалами.

5.2. Проведение историко-архивных и библиографических исследований, а также анализ данных предыдущих экспедиций и т. д.

Заказчик \_\_\_\_\_

Исполнитель \_\_\_\_\_

Страница 8

- Акт государственной историко-культурной экспертизы (Акт ГИКЭ), выданный на Объекты.

6. Вся документация предоставляется в электронном виде путем направления на электронную почту [archeo\\_center@mail.ru](mailto:archeo_center@mail.ru).

7. Стороны полностью согласовали объем Работ.

«Заказчик»:

«Исполнитель/Самозанятый»:


Директор  
ООО «Поволжский  
археологический центр»

Гражданин Соболев Владислав Юрьевич



Е.О. Жемков  
\_\_\_\_\_ 2023 г.

М.П.

  
\_\_\_\_\_ В.Ю.Соболев  
« » \_\_\_\_\_ 2023 г.  
М.П.

## **ПРИЛОЖЕНИЕ № 2**

к Акту государственной историко-культурной экспертизы документации, за исключением научных отчетов о выполненных археологических полевых работах, содержащей результаты исследований, в соответствии с которыми определяется наличие или отсутствие объектов археологического наследия или объектов, обладающих признаками объекта археологического наследия, на земельных участках, подлежащих воздействию земляных, строительных, мелиоративных и (или) хозяйственных работ, предусмотренных статьей 25 Лесного кодекса Российской Федерации работ по использованию лесов (за исключением работ, указанных в пунктах 3, 4 и 7 части 1 статьи 25 Лесного кодекса Российской Федерации) и иных работ в границах земельного участка, отведенного для проектирования объекта «Межпоселковый газопровод г. Каменногорск – п. Бородинское – п. Михалёво – п. Зайцево с отводом на п. Боровинка и п. Красный Сокол Ленинградской области»

**КОПИЯ ДОКУМЕНТОВ ОБ АТТЕСТАЦИИ ГОСУДАРСТВЕННОГО ЭКСПЕРТА**



**МИНИСТЕРСТВО КУЛЬТУРЫ  
РОССИЙСКОЙ ФЕДЕРАЦИИ**

**ПРИКАЗ**

*от 9 ноября 2021 г.*

Москва

№ 1809

**Об аттестации экспертов по проведению государственной  
историко-культурной экспертизы**

В соответствии с Федеральным законом от 25 июня 2002 г. № 73-ФЗ «Об объектах культурного наследия (памятниках истории и культуры) народов Российской Федерации», пунктом 9 Положения о государственной историко-культурной экспертизе, утвержденного постановлением Правительства Российской Федерации от 15 июля 2009 г. № 569, Положением о порядке аттестации экспертов по проведению государственной историко-культурной экспертизы, утвержденным приказом Минкультуры России от 26 августа 2010 г. № 563 (в редакции приказа Минкультуры России от 17 октября 2011 г. № 1003), руководствуясь Положением об аттестационной комиссии Минкультуры России, утвержденным приказом Минкультуры России от 29 декабря 2011 г. № 1276, протоколами заседания аттестационной комиссии Министерства культуры Российской Федерации по аттестации экспертов по проведению государственной историко-культурной экспертизы от 26 октября 2021 г., от 27 октября 2021 г., п р и к а з ы в а ю:

1. Аттестовать экспертов по проведению государственной историко-культурной экспертизы согласно приложению к настоящему приказу.

2. Департаменту государственной охраны культурного наследия (Р.А.Рыбало) обеспечить размещение информации об аттестованных экспертах на официальном сайте Минкультуры России в сети Интернет.

3. Контроль за исполнением настоящего приказа оставляю за собой.

Первый заместитель Министра



С.Г.Обрывалин

Приложение  
к приказу Министерства культуры  
Российской Федерации  
от « 9 » кадастре 2021 г.  
№ 1809

Аттестованные эксперты по проведению  
государственной историко-культурной экспертизы

№ п / п	Фамилия, имя, отчество соискателя	Решение о присвоении статуса аттестованного эксперта:
1.	Барашев Михаил Анатольевич	<ul style="list-style-type: none"> <li>- выявленные объекты культурного наследия в целях обоснования целесообразности включения данных объектов в реестр.</li> <li>- документы, обосновывающие включение объектов культурного наследия в реестр;</li> <li>- документы, обосновывающие изменение категории историко-культурного значения объекта культурного наследия.</li> </ul>
2.	Васютин Олег Иванович	<ul style="list-style-type: none"> <li>- выявленные объекты культурного наследия в целях обоснования целесообразности включения данных объектов в реестр.</li> <li>- документы, обосновывающие включение объектов культурного наследия в реестр;</li> <li>- проектная документация на проведение работ по сохранению объектов культурного наследия;</li> <li>документация или разделы документации, обосновывающие меры по обеспечению сохранности объекта культурного наследия, включенного в реестр, выявленного объекта культурного наследия либо объекта, обладающего признаками объекта культурного наследия, при проведении земляных, мелиоративных, хозяйственных работ, указанных в статье 30 Федерального закона от 25.06.2002 № 73-ФЗ «Об объектах культурного наследия (памятниках истории и культуры) народов Российской Федерации» (далее – Федеральный закон) работ по использованию лесов и иных работ в границах территории объекта культурного наследия либо на земельном участке, непосредственно связанном с земельным участком в границах территории объекта культурного наследия.</li> </ul>

		<p>хозяйственных работ, указанных в статье 30 Федерального закона работ по использованию лесов и иных работ в границах территории объекта культурного наследия либо на земельном участке, непосредственно связанном с земельным участком в границах территории объекта культурного наследия.</p>
28.	Соболев Владислав Юрьевич	<ul style="list-style-type: none"> <li>- выявленные объекты культурного наследия в целях обоснования целесообразности включения данных объектов в реестр;</li> <li>- документы, обосновывающие включение объектов культурного наследия в реестр;</li> <li>- документы, обосновывающие исключение объектов культурного наследия из реестра;</li> <li>- земли, подлежащие воздействию земляных, строительных, мелиоративных, хозяйственных работ, предусмотренных статьей 25 Лесного кодекса Российской Федерации работ по использованию лесов (за исключением работ, указанных в пунктах 3, 4 и 7 части 1 статьи 25 Лесного кодекса Российской Федерации) и иных работ, в случае, если указанные земли расположены в границах территорий, утвержденных в соответствии с пунктом 34.2 пункта 1 статьи 9 Федерального закона;</li> <li>- документация или разделы документации, обосновывающие меры по обеспечению сохранности объекта культурного наследия, включенного в реестр, выявленного объекта культурного наследия либо объекта, обладающего признаками объекта культурного наследия, при проведении земляных, мелиоративных, хозяйственных работ, указанных в статье 30 Федерального закона работ по использованию лесов и иных работ в границах территории объекта культурного наследия либо на земельном участке, непосредственно связанном с земельным участком в границах территории объекта культурного наследия;</li> <li>- документация, за исключением научных отчетов о выполненных археологических полевых работах, содержащая результаты исследований, в соответствии с которыми определяется наличие или отсутствие объектов, обладающих признаками объекта культурного наследия, на земельных участках, подлежащих воздействию земляных, строительных, мелиоративных, хозяйственных работ, указанных в статье 30 Федерального закона работ по использованию лесов и иных работ.</li> </ul>

### ПРИЛОЖЕНИЕ № 3

к Акту государственной историко-культурной экспертизы документации, за исключением научных отчетов о выполненных археологических полевых работах, содержащей результаты исследований, в соответствии с которыми определяется наличие или отсутствие объектов археологического наследия или объектов, обладающих признаками объекта археологического наследия, на земельных участках, подлежащих воздействию земляных, строительных, мелиоративных и (или) хозяйственных работ, предусмотренных статьей 25 Лесного кодекса Российской Федерации работ по использованию лесов (за исключением работ, указанных в пунктах 3, 4 и 7 части 1 статьи 25 Лесного кодекса Российской Федерации) и иных работ в границах земельного участка, отведенного для проектирования объекта «Межпоселковый газопровод г. Каменногорск – п. Бородинское – п. Михалёво – п. Зайцево с отводом на п. Боровинка и п. Красный Сокол Ленинградской области»

### **КОПИИ ДОКУМЕНТОВ, ПРЕДОСТАВЛЕННЫХ ЗАКАЗЧИКОМ**





>bj\_dlhjm HI HHH ©BI  
l\_j\_jZ[hldZ \ ] DjZkg

l < Ypugbgm

:>FBGBKLJ:PB  
E?GBG=J:>KDHC H;E:K

DHFBL?L IH KHOJ:G?G  
DMEVLMJGH=H G:KE?:  
E?GBG=J:>KDHC H;E:K  
KZgdll\_j[mj] me Kfhevgh]  
L\_e nZdk -45-00  
E-mail: okn@lenregru

] Fhkd\Z  
JyaZgkdbc ij ^  
ihf ;,,, dhf  
l\_e nZdk -52-42  
we ihqfb@ipigaz.ru

23.12.2022 01.09.8794/2022-0-1

GZ < BBBB BBBB BBBB BBBB hI B

BgnhjZpby h gZebqbb beb hlkmlkl\bb  
h[t\_dlh\ dmevlmjgh]h gZke\_^by \dexq\_gguo \\_^bguc  
j\_\_klj h[t\_dlh\ dmevlmjgh]h gZke\_^by iZfylgbdh\ bklh  
gZjh^h\ Jhkkbckdhc N\_^\_jZpbb b \uy\e\_gguo h[t\_dlh  
gZke\_^by gZ a\_feyo ih^e`Zsbo \ha^\_ckl\bx a\_feygu  
f\_ebhjZlb\guo ohayckl\\_gguo jZ[hI ij\_^mkfhlj\_gguo  
E\_kgh]h dh^\_dkZ Jhkkbckdhc N\_^\_jZpbb jZ[hI ih bki  
aZ bkdexq\_gb\_f jZ[hI mdZaZgguo \imgdlZo b  
E\_kgh]h dh^\_dkZ Jhkkbckdhc N\_^\_jZpbb b bgu

GZ hkgh\Zgbb aZy\e\_gg[2022]h^Zg[hg [j]h^ < 01-09-8794/2022  
hl2 ghy[jy ]h^Zlghr\_gbb a\_f\_evgh]hI\m^ZgkdhZ  
ijh\_dlbjh\Zgby h[t\_dIZ ©F`ihk\_edh\uc ]Zahijh\h^  
i ;jh^bgkdh\_FboZeZlh A+Zcp\\_h k hI\h^hjh\gZgdZ b i DjZ  
Khdhe E\_gbg]jZ^kdhc h[elZ[kl]b^I ^Ze\_\_ ±

Z^j\_k a\_f\_evgh]h mqZklDZ

khh[sZ\_f

1. BgnhjZpby h gZebqbb hlkmlkl\bb h[t\_dlh\ dmevl  
\dexq\_gguo \\_^bguc ]hkm^Zjkl\\_gguc j\_\_klj h[t\_dlh\ d  
iZfylgbdh\ bklhjb b dmevlmjgh]h gZke\_^by eb[h  
j\_\_klj \uy\e\_ggu\_ h[t\_dlu dmevlmjgh]h gZke\_^by  
< khhI\\_lkl\bb k i kl N\_^\_jZevgh2002]Z^ZgZNAI  
©H h[t\_dIZo dmevlmjgh]h gZke\_^by iZfylgbdZo bklhjl  
Jhkkbckdhc N\_^\_jZpbbN\_^\_jZevguc aZgNgA < ijh\_dlbjh\Z  
b ijh\\_^\_gb\_ a\_feyguo kljhl\_evguo f\_ebhjZlb\guo oh  
hkms\_kl\eyjblklhklmlkl\bb gZ ^Zgghc l\_jjblhjb h[t\_dlh\ d  
\dexq\_gguo \\_^bguc ]hkm^Zjkl\\_gguc j\_\_klj h[t\_dlh\  
iZfylgbdh\ bklhjb b dmevlmju gZjh^h\ JhkkbckdhcIjN  
\uy\e\_gguo h[t\_dlh\ dmevlmjgh]h gZke\_^by beb h[t\_dlh  
h[t\_dIZ dmevlmjgh]h gZke\_^by eb[h ijb mkeh\bb kh[ex^  
aZkljhcsbdhf h[t\_dIZ dZibIzevgh]h kljhl\_evkl\Z aZdZ  
ebphf ijh\h^ysbf mdZaZggu\_ jZ[hlu mjdZaZg^g hjc gguZ

lj\_[h\Zgbc ih h[\_ki\_q\_gbx khojZgghklb h[t\_dlh\ dmevlmjg  
< jjZgbpZo a\_f\_evgh]hl\mqZklhdZ ^ey ijh\_dlbjh\Zgb  
hikmkl\mxl h[t\_dlu dmevlmjgh]h gZke\_^by \dexq\_ggu  
h[t\_dlu dmevlmjgh]h gZke\_^by \dexq\_ggu\_ \ l\_j\_q\_g  
dmevlmjgh]h gZke\_^by jZkiheh`\_gguo gZ l\_jjblhjbb E\_g

bgnhjZpby h[ h[t\_dIZo eb[h bo hikmkl\bb  
2. BgnhjZpby h jZkiheh`\_gbb qZklbqghf jZki  
hikmkl\bb jZkiheh`\_gby a\_f\_evgh]h mqZklhdZ \ jjZg  
\ jjZgbpZo l\_jjblhjbc h[t\_dlh\ dmevlmjgh]h gZke\_^by  
\ jjZgbpZo l\_jjblhjbc \uy\e\_gguo h[t\_dlh\ dmevlm  
\ jjZgbpZo ahg hojZgu h[t\_dlh\ dmevlmjgh]h gZke\_^by  
\ jjZgbpZo l\_jjblhjbc bklhjbc\_kdbo ihk\_e\_gbc bf\_xsbo  
bklhjbb b dmevlmju Jhkkbckdhc N\_^\_jZpbb

A\_f\_evduc mqZklhd ^hly\_ijhgdh]h\Zgby H[t\_dIZ gZ  
jjZgbp aZsbahgoh[t\_dlh\heh]bq\_kdh]h gZke\_^by kh]e  
N\_^\_jZevgZ NA

HibkZgb\_ j`bfh\ bkihevah\Zgby a\_f\_evgh]h mo  
h[j\_f\_g\_gby

A\_f\_evduc mqZklhd hl\\_^\_gguc ^ey ijh\_dlbjh\Zgby  
d a\_feyf bklhjbc]h gZagZq\_gby ijZ\h\hc j`bf dh  
a\_f\_evduc aZdhgh^ZI\_evkl\hf Jhkkbckdhc N\_^\_jZpbb  
< 3-NA

BgnhjZpby h gZebqbb hikmkl\bb ^Zgguo h ijh\  
dmevlmjguo bkke\_^h\Zgby h ijh\\_^\_gguc mlkllmjgd  
bkke\_^h\Zgbyo \ hlgbr\_gbb a\_f\_evgh]h hqZklhdZlbjh\Z  
H[t\_dIZdhfbl\_ih\_khojZg\_gbx dmevlmjgh]h gZke\_^by E\_  
^Ze\_Dhfbl\_hikmkl\mxl

BgnhjZpby h g\_h[oh^bfhklb eb[h hikmkl\bb  
ijh\\_^\_gby ]hkm^Zjkl\\_ggZy dmlkllmjgdhc wdki\_jlbau

A\_f\_evduc mqZklhd hl\\_^\_gguc ^ey ijh\_dlbjh\Zg  
ijhoh^bl ih g\_hk\h\_gghc l\_jjblhjbb e\_kgu\_ mqZklhb  
gZ ^Zgghc g\_hk\h\_gghc l\_jjblhjbb h[t\_dlh\ Zjo\_  
b h[t\_dlh\ h[eZ^Zxsbo jbagZdZfb h[t\_dIZ Zjo\_heh]bq  
g\_ jZkiheZ]Z\_l

Kh]eZkgh kl N\_^\_jZevgh]h aZ dhgZy α hij\_^\_e\_gb  
beb hikmkl\by h[t\_dlh\ Zjo\_heh]bq\_kdh]h gZke\_^by e  
jbagZdZfb h[t\_dIZ Zjo\_heh]bq\_kdh]h gZke\_^by gZ a  
e\_kgh]h nhg^Z beb \ jjZgbpZo \h^guo h[t\_dlh\ beb  
\ha^\_ckl\bx a\_feyguo kljhbl\_evguo f\_ebhjZlb\guo  
mdZaZgguo \ kl N\_^\_jZevgh]h hZdhghZ bkihevah\Zg  
b bguo jZ[hl \ kemqZ\_ \_keb mdZaZgguo\_ a\_f\_evgu\_  
\h^gu\_ h[t\_dlu bo qZklb jZkiheh`\_gu \ jjZgbpZo l\_  
\ khhl\\_kl\bb k ii i kl N\_^\_jZevgh]h hZdhghZ  
]hkm^Zjkl\\_ggZy dmlkllmjgdhc wdki\_jlbau

BklhjbdmevlmjgZy wdki\_jlbau ijh\h^blky ^h gZqZe  
h[t\_dIZ dmevlmjgh]h gZke\_^by a\_fe\_mkljhbl\_evguo  
f\_ebhjZlb\guo ohayckl\\_gguo b bguo jZ[hl hkms\_k  
hdZau\Zlv ijyfh\_ beb dhk\\_ggh\_ \ha^\_ckl\b\_ gZ h[t\_  
\dexq\_gguc \ j\_\_klj \uy\e\_gguc h[t\_dI dmevlmjgh]h


h[eZ^Zxsbc ijbagZdZfb h[t\_dIz dmevlmjgh]h gZke\_^by  
]jZ^hkljhbl\_evguo j\_]eZf\_glh\  
< khhl\\_lkl\bb kkl N\_^\_jZevgh]h aZdhgZ hl  
< -NA ©H \g\_k\_gbb baf\_g\_gbc \ ]jZ^hkljhbl\_evguo  
N\_^\_jZpbb b hl^\_evgu\_ aZdhgh^ZI\_evgu\_ Zdlu Jhkkb  
N\_^\_jZevguc aZd-hNA < ^h ml\\_j^\_gby \ khhl\\_lkl\bb k  
kl N\_^\_jZevgh]h aZdhgZgbp l\_jjblhjbc \ hlghr\_g  
m n\_^\_jZevguo hj]Zgh\ ]hkm^Zjkl\\_gghc \eZklb hj]Zg  
km[t\_dlh\ Jhkkbckdhc N\_^\_jZpbb b hj]Zgh\ f\_kl  
miheghfhq\_gguo \ h[eZklb khojZg\_gby bkihevar  
b ]hkm^Zjkl\\_gghc hojZgu h[t\_dlh\ dmevlmjgh]h gZk  
ij\_^iheZ]Zlv gZebqb\_ gZ lZdbo l\_jjblhjbyo h[t\_dlh\ Z  
eb[h h[t\_dlh\ h[eZ^Zxsbo ijbagZdZfb h[t\_dIz Zjo\_  
]hkm^Zjkl\\_ggZy - dork ehvjlbndjlg Zy wdki\_jlbaZ ijh\h^biky  
k Z[aZp\_f ^\\_yluf kl Z[aZp\_f lj\_lvbf kl i kl  
< -NA \ j\_^Zdpbb ^\_ckl\h\Z\r\_c ^h ^gy hnbpbZe  
N\_^\_jZevgh]h aZdhgZ <  
Mqblu\Zy baeh`\_ggh\_ AZdZaqbdm ^h ijh\\_^\_gby  
b bguo jZ[hl \ khhl\\_lkl\bb kh kl  
< -NA i kl N\_^\_jZevgh]h aZdhgZ^bfh  
- h[\_ki\_qblv ijh\\_^\_gb\_ b nbgZgkbjh\Zgb\_ ]hkm^  
dmevlmjghc wdki\_jlbau a\_f\_evgh]h mqZkldZ ih^e`Zs  
kljhbl\_evguo ohayckl\\_ggguo jZ[bl iml\_f Zjo\_heh]bq\_k  
\ ihjy^d\_ mkIzgh\e\_gghf kl N\_^\_jZevgh]h aZdhgZ  
dhlhju\_ jZkiheZ]Zxlky gZ g\_hk\h\_gghc l\_jj;blhjbbe\_kg  
- ij\_^hkIz\blv \ Dhfbli\_l ^hdmf\_gIzpbx ih^]hlh\le  
Zjo\_heh]bq\_kdbo ihe\_\uo jZ[hl kh^\_j`Zsmx j\_am  
\ khhl\\_lkl\bb k dhlhjufb hij\_^\_ey\_lky gZebqb\_ be  
Zjo\_heh]bq\_kdh]h gZke\_^by b h[t\_dlh\ h[eZ^Zxsbo  
Zjo\_heh]bq\_kdh]h gZke\_^by gZ a\_f\_evghf mqZkld\_  
a\_feyguo kljhbl\_evguo ohayckl\\_ggguo b bguo jZ[h  
]hkm^Zjkl\\_gghc - dork ehvjlbndjlg hc wdki\_jlbau mdZaZgghc ^  
a\_f\_evgh]h mqZkldZ  
< kemqZ\_ h[gZjm`\_gby \ ]jZgbp\_ a\_f\_evgh]h  
\ha^\_ckl\bx a\_feyguo kljhbl\_evguo ohayckl\\_ggguo  
Zjo\_heh]bq\_kdh]h gZke\_^by b beb h[t\_dlh\ h[eZ^Z  
Zjo\_heh]bq\_kdh]h gZke\_^by b ihke\_ ijbgylby Dhfbli\_  
^Zgggh]h[t\_dIz \ i\_j\_q\_gv \uy\le\_gguo h[t\_dlh\ dmevlmjgh  
- jZajZ[hIzlv \ khklZ\\_ ijh\_dlg hc ^hdmf\_gIzpbpb j  
khojZggghklb \uy\le\_ggh]h h[t\_dIz dmevlmjgh]h gZke  
kiZkZI\_evguo Zjo\_heh]bq\_kdbo ihe\_\uo jZ[hl beb ijh\_c  
\uy\le\_ggh]h h[t\_dIz dmevlmjgh]h gZke\_^by eb[h ieZg  
Zjo\_heh]bq\_kdbo ihe\_\uo jZ[hl \dexqZxsbo hp\_gdm  
jZ[hl gZ \uy\le\_gguc h[t\_dI dmevlmjgh]h ^gZmf\_gbZp  
beb jZa^\_e ^hdmf\_gIzpbpb h[hkgh\u\Zxsbc f\_ju ih h  
\uy\le\_ggh]h h[t\_dIz dmevlmjgh]h gZke\_^by  
- ihemqblv ih ^hdmf\_gIzpbpb beb jZa^\_em ^hdmf\_g  
f\_ju ih h[\_ki\_q\_gbx khojZggghklb \uy\le\_ggh]h h[t\_dIz

aZdexq\_gb\_ ]hkm^Zjkl\\_gghc^vlnkjlgjh b d w dki\_jlbau b ij\_  
kh\\_f\\_klgh k mdZaZgghc ^hdmf\\_glZpb\_c \ Dhfbl\_l gZ kh  
- h[\_ki\_qblv j\_ZebaZpbx kh]eZkh\Zgghc Dhfbl  
h[hkgh\u\Zxs\_c f\_ju ih h[\_ki\_q\_gbx khojZgghklb \  
dmevlmjgh]h gZke\_^by  
>hihegbl\\_evgZy bgnhjZpby  
<k\yab k l\_f qih ij\_^klZ\^e\\_ggZy h[ahjgZy ko\_fZ H]  
b^\_glbnbpbjh\Zlv gZebqb\_ h[t\_dlh\ dmevlmjgh]h gZ  
d H[t\_dlm lh \ g\\_ihkj\_^kl\\_gghc [ebahklb hl ]jZgbp  
ke\_^mxsb\_ h[t\_dlu dmevlmjgh]h gZke\_^by  
- h[t\_dli dmevlmjgh]h gZke\_^by j\_]bhgZevgh]h agZq\_  
kh\\_lkdbo \hbgh\ ih]b[rbo \ - ih]b[ueygh^k\_dkh\hcgua ih  
E\_gbg]jZ^kdZy h[eZklv <u[hj]kdbc jZchg ihk DjZkgu  
ha\_jZfb DZijbagh\_ b F\_edh\h^gh\_  
- h[t\_dli Zjo\_heh]bq\_kdh]h gZke\_^by ©=hjh^bs\_  
Z^j\_km df X< ] DZf\_ggh]hjkd df KA i DjZkguc  
- h[t\_dli Zjo\_heh]bq\_kdh]©=hjh^bs\\_by.DXNROD .ROL  
Z^j\_km df K< i DjZkguc Khdhe  
- h[t\_dli Zjo\_heh]bq\_kdh]©=hjh^bs\\_byDXNROD /LQQDP  
df X< ] DZf\_ggh]hjkd m rhkkDjDZf\_ggh]hjkd ±  
- h[t\_dli Zjo\_heh]bq\_kdh]©=hjh^bs\\_byih^a ih Z^j\_k  
df K ] DZf\_ggh]hjkd df < \hklhggh]h [\_j\_]Z j <m  
- h[t\_dli Zjo\_heh]bq\_kdh]©KlgZgZ^byjh^bgkdh\_ ^ ih  
;hjh^bgkdh\_ df XA `\\_e\\_agh^hjh`gh]h fhklZ q\_j\_a b  
;hjh^bgkdh\_ gZ x`ghf kdeg\_ ha\_jghc l\_jjZku \ - f c  
DZf\_ggh]hjk-d bD&EK f gZ^ m  
- h[t\_dli Zjo\_heh]bq\_kdh]h©;hjh^bs\\_by=jmiiZ dZf\_g  
gZkui\_c^ ih Z^j\_km < df d k\\_jm hl i ;hjh\bgdZ  
Mqblu\Zy \ur\_baeh`\_ggh\_ aZdZaqbd jZ[hl \ kh  
N\_^\_jZevgh]h aZdhgZ hl bxyg ]h^Z N^A\_jhZevgZ]h  
- jZajZ[hlZlv \ khklZ\\_ ijh\_dlghe ^hdmf\\_glZpbb j  
khojZgghklb h[t\_dlh\ dmevlmjgh]h gZke\_^by \dexqZ  
ijh\h^bfuo jZ[hl gZ mdZaZggu\_ h[t\_dlu dmevlmjgh]h gZ  
- ihemqblv ih ^hdmf\\_glZpbb beb jZa^\_em ^hdmf\_g  
f\_ju ih h[\_ki\_q\_gbx khojZgghklb h[t\_dlh\ dmevlmjgh  
]hkm^Zjkl\\_gghc - d bklvjlnjg hc w dki\_jlbau b ij\_^klZ\blv  
k mdZaZgghc ^hdmf\\_glZpb\_c \ dhfbl\_l ih khojZg\_g  
E\_gbg]jZ^kdhc h[eZklb gZ kh]eZkh\Zgb\_  
- h[\_ki\_qblv j\_ZebaZpbx kh]eZkh\Zgghc Dhfbl  
h[hkgh\u\Zxs\_c f\_ju ih h[\_ki\_q\_gbx khojZgghklb h  
gZke\_^by  
lhjy^hd hj]ZgbaZpbb ijh\\_^\_gby b jZkkfhlj  
]hkm^Zjkl\\_gghc - d bklvjlnjg hc w dki\_jlbau hij\_^\_e\_g  
h ]hkm^Zjkl\\_gghc - d bklvjlnjg hc w dki\_jlba\_ ml  
lhklZgh\\_e\\_gb\_f ljZ\bl\_evkl\Z Jhkkbckdhc N\_^\_jZpbb hl  
Kh kibkdhf Zll\_klh\Zgguo w dki\_jlh\ fh`gh hagZdhfblvk  
Fbgbkl\_jkl\Z dmevlmjju Jhkkbckdhc N\_^\_jZpbb PNUI U  
GZihfbgZ\_f qih \ khhl\\_lkl\bb kh kl N\_^\_N^ev  
a\_feygu\_ kljhbl\_evgu\_ ohayckl\\_gggu\_ b bgu<sub>29</sub> jZ[hlu

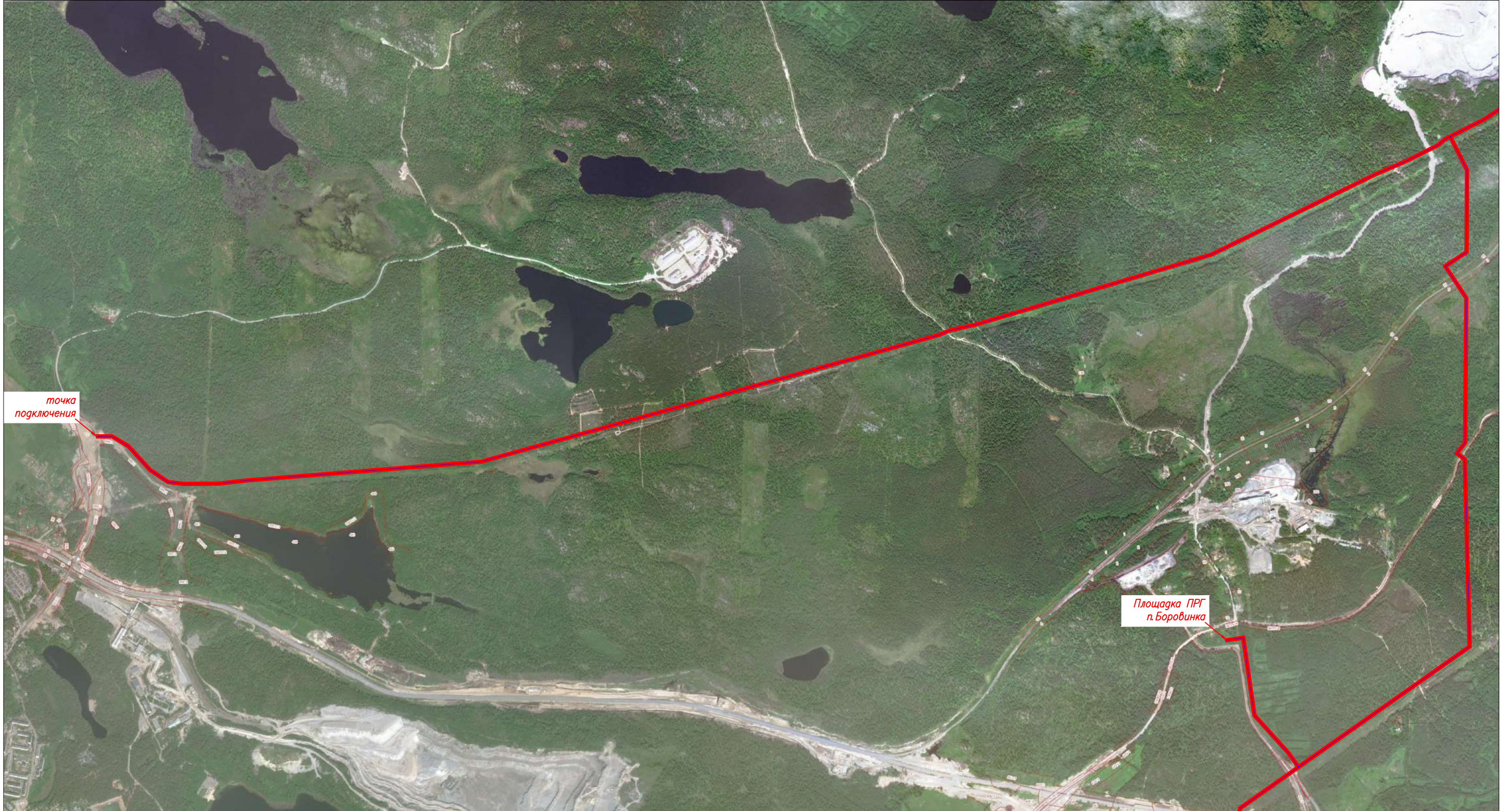
ijbhklZgh\е\_gu bkihegbl\_e\_f jZ[hI \ kemqZ\_ h[gZjm`\_  
ijbagZdZfb h[t\_dIz dmevlmjgh]h gZke\_^by \ lhf qbke  
gZke\_^by Bkihegbl\_ev jZ[hI \ l\_q\_gb\_ lj\_o jZ[hqbo  
lZdh]h h[t\_dIz h[yaZg gZijZ\blv \ j\_]bhgZevguc h  
dmevlmjgh]h gZke\_^by ibkvf\_ggh\_ aZy\е\_gb\_ h[  
dmevlmjgh]h gZke\_^by eb[h aZy\е\_gb\_ \ nhjf\_ w  
ih^ibkZggh]h mkbe\_gghc d\Zebnbpbjh\Zgghc we  
\ khhI\\_lkl\bb k lj\_[h\Zgbyfb N\_^\_jZevgh]h 2017 d]m^Z  
< -NA ©H[ we\_dljhgghc ih^ibkb^

J\_dhf\_g^m\_f mlhqgblv ko\_fm ijhoh`^\_gby h[t\_dIz k  
bgnhjZpbb b aZijhkblv \ dhfbl\_l\_ ih khojZg\_gbx  
E\_gbg]jZ^kdhc h[eZklb bgnhjZpbb h gZebqbb hikmkl  
gZke\_^by g\_ihkj\_^kl\\_ggh gZ hl^\_evguo mqZklDZo ijho





AZf\_klbl\_ev ij\_^k\_^ZI\_ey  
ih khojZg\_gbx dmevlmjgh  
E\_gbg]jZ^kdhc h[eZklb



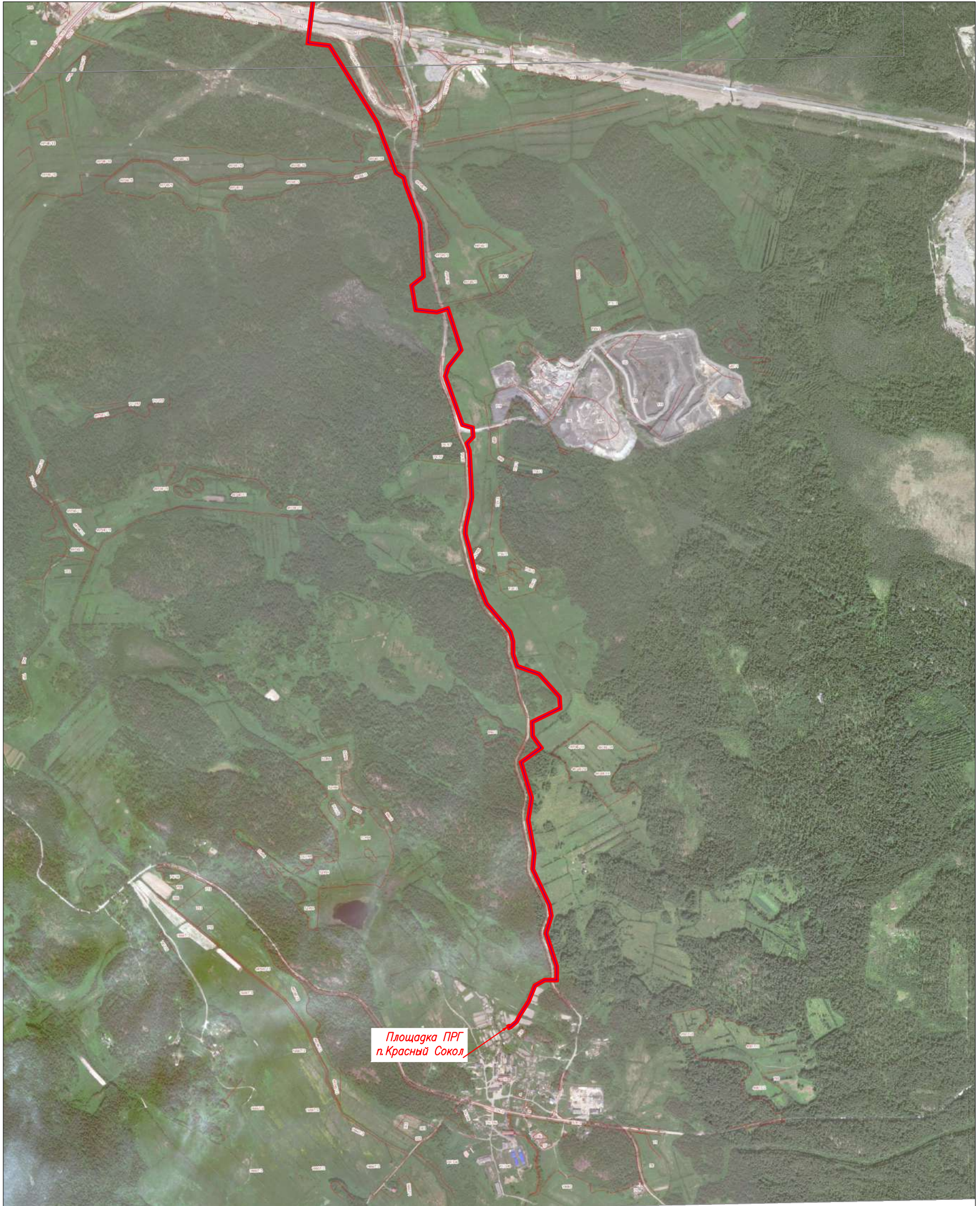
= ? EZaZj\_\



Bkihevam\_fu\_ mkeh\gu\_ agZdb b h[hagZq\_gby FZkrIZ[

-  =jZgbpZ ihehku hI\h^Z
-  =jZgbpZ fmgbbpbiZevgh]h h[jZah\Zgby
-  =jZgbpZ b ghf\_j dZ^Zkljh\h]h d\ZjIzeZ
-  =jZgbpZ b ghf\_j a\_f\_evgh]h mqZklDZ

Ko\_fZ jZaf\_s\_gby h[t\_dIZ ©F\_`ihk\_edh\uc ]Zahijh\h^ ] DZf\_ggh  
 FboZez\h i AZcp\_\h k hI\h^hf gZ i ;hjh\bgdZ b ihk DjZkguc Kh  
 h[s\_c ijhly`\_gghklvx df



FZkrIZ[




Bkihevam\_fu\_ mkeh\gu\_ agZdb b h[hagZq\_gby

- =jZgbbZ iehku hI\h^Z
- =jZgbbZ fmgbbiZevgh]h h[jZah\Zgby
- =jZgbbZ b ghf\_j dZ^Zkljh\h]h d\ZjIzeZ
- =jZgbbZ b ghf\_j a\_f\_evgh]h mqZklDZ

Ko\_fZ jZaf\_s\_gby h[t\_dIZ ©F\_`ihk\_edh\uc ]Zahijh\h^ ] DZf\_ggh]hjdkd i ;hjh^bgkdh\_ i FboZe  
DjZkguc Khdhe E\_gbg]jZ^kdhc h[eZklb^ h[s\_c ijhly`\_gghklvx df

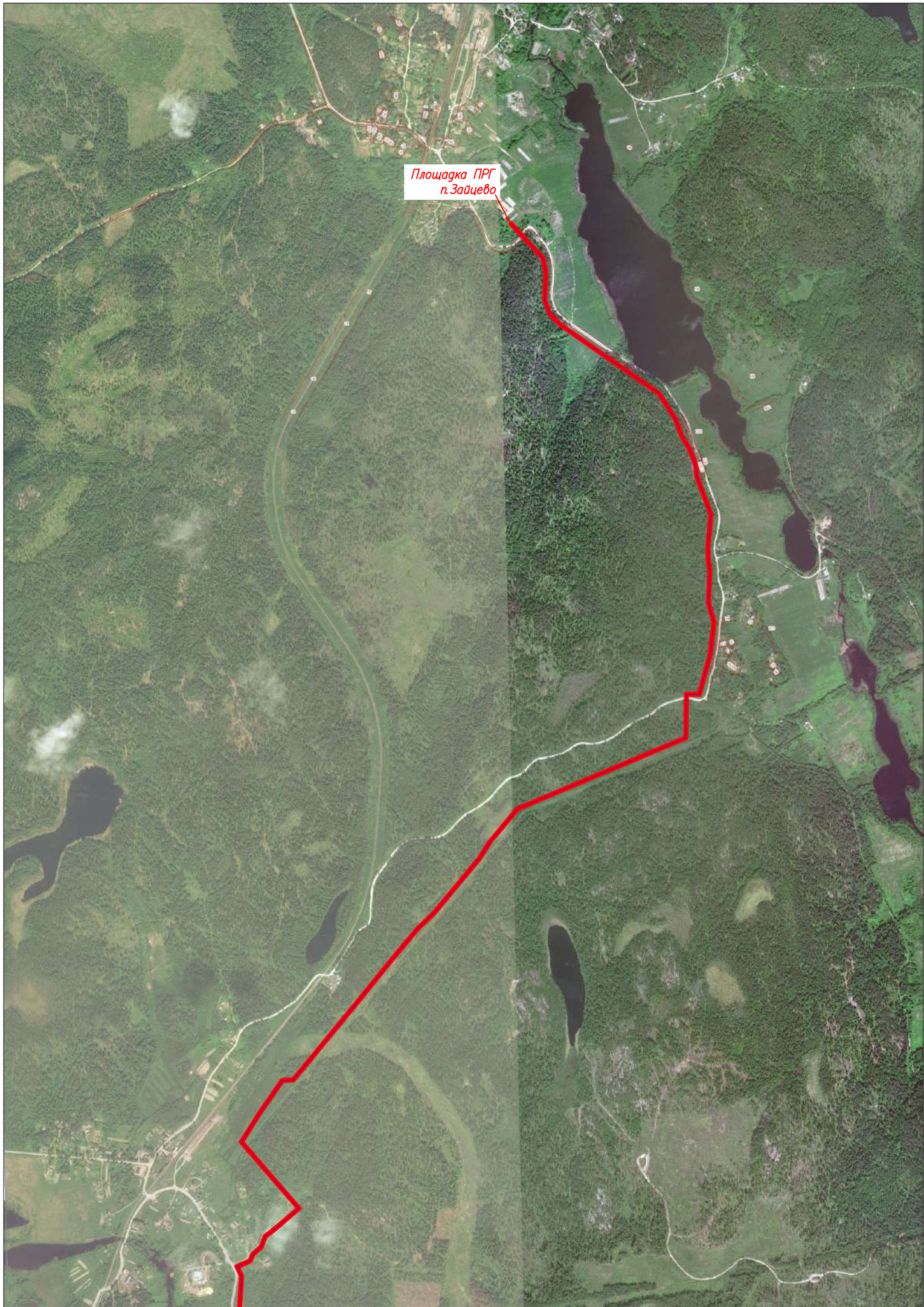
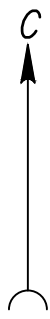


Bkihevam\_fu\_ mkeh\gu\_ agZdb b h[hagZq\_gby FZkrIZ[

-  =jZgbpZ ihehku hI\h^Z
-  =jZgbpZ fmgbbpbiZevgh]h h[jZah\Zgby
-  =jZgbpZ b ghf\_j dZ^Zkljh\h]h d\ZjIZeZ
-  =jZgbpZ b ghf\_j a\_f\_evgh]h mqZklDZ



Ko\_fZ jZaf\_s\_gby h[t\_dIZ ©F\_`ihk\_edh\uc ]Zahijh\h^ ] DZf\_ggh  
 FboZez\h i AZcp\_\h k hI\h^hf gZ i ;hjh\bgdZ b ihk DjZkguc Kh  
 h[s\_c ijhly`\_gghklvx df



FZkrIZ[

Bkihevam\_fu\_ mkeh\gu\_ agZdb b h[hagZq\_gby

- =jZgbbZ ihehku hI\h^Z
- =jZgbbZ fmgbbpbiZevgh]h h[jZah\Zgby
- =jZgbbZ b ghf\_j dZ^Zkljh\h]h d\ZjIzeZ
- =jZgbbZ b ghf\_j a\_f\_evgh]h mqZklDZ

D Z I Z edhjh j ^ b g h Z e h khul \ h ^ k b k l \_ d h h j ^ b g Z I

No	FKD7, a h g Z		WGS-84	
	X	Y	K.R.	<.>
1	551310,51	1314681,45	60.965568166342	29.141810451636
2	551310,82	1314762,17	60.965557770087	29.143300276625
3	551259,36	1314847,85	60.965082042351	29.144864597647
4	551136,51	1314960,05	60.96396141512	29.146894105403
5	551075,01	1315051,84	60.963394564005	29.148567305032
6	551065,57	1315130,45	60.963296951182	29.150015710134
7	551066,92	1315308,62	60.963279758792	29.153303791198
8	551083,64	1315459,17	60.963404946223	29.156088064266
9	551179,93	1316663,77	60.964068158122	29.178352632978
10	551833,12	1319022,52	60.969524946606	29.222121605267
11	551857,55	1319081,25	60.969733900111	29.223214674498
12	551886,89	1319213,87	60.969974013035	29.225672029993
13	552248,29	1320429,65	60.973002269738	29.248248779341
14	552659,43	1321269,65	60.976540807406	29.263907247871
15	552733,65	1321441,37	60.977175771207	29.267105660397
16	552811,27	1321595,25	60.977844391676	29.269975699127
17	552844,45	1321636,47	60.978134628271	29.270749130287
18	552943,78	1321833,35	60.978990149908	29.274421958803
19	553686,85	1322973,16	60.985448524337	29.295748020356
20	553688,62	1323103,84	60.985440289919	29.298163214856
21	554157,06	1323891,82	60.989496769392	29.312895603207
22	554673,98	1325238,75	60.993880717956	29.337976477543
23	554786,10	1325826,35	60.994774487244	29.348875404637
24	554993,90	1326139,12	60.996578751031	29.354734809398
25	555164,01	1326384,02	60.998057716808	29.359326726879
26	555126,29	1326410,22	60.997714251218	29.359795773548
27	555138,55	1326427,87	60.997820834573	29.360126728579
28	555217,58	1326501,87	60.998515571486	29.361524216088
29	555516,99	1327032,95	61.001098696302	29.37145787332
30	555686,36	1327569,54	61.002513378611	29.381439855267
31	555712,88	1328199,35	61.002627320951	29.393088386393
32	555731,18	1328216,25	61.002788171588	29.393406811111
33	555775,18	1328214,35	61.00318328256	29.393390357616
34	555839,91	1328286,12	61.003749808985	29.394742878821
35	555989,05	1328386,95	61.005067836885	29.396667429495
36	556009,71	1328356,45	61.005259238435	29.396111332393
37	556049,11	1328325,95	61.005618746396	29.39556434918
38	556082,72	1328230,05	61.005939253591	29.393805710868
39	556084,02	1328212,45	61.005954394438	29.393481189984
40	556100,82	1328182,55	61.006111026719	29.392935313587
41	556144,84	1328176,77	61.006507091574	29.392846421197
42	556196,63	1328183,65	61.006970364489	29.392994459717
43	556193,85	1328204,65	61.006941280856	29.393380665653
44	556183,02	1328203,45	61.006844355487	29.393354264582
45	556184,13	1328194,05	61.006856156112	29.393182484847
46	556144,84	1328188,85	61.006504698248	29.393070209144

No	FKD7, ahdZ		WGS-84	
	X	Y	K.R.	<.>
47	556108,34	1328193,67	61.006176294125	29.393143865812
48	556095,79	1328216,06	61.006059286348	29.393551584697
49	556094,56	1328232,52	61.006044986906	29.39385617746
50	556059,26	1328333,25	61.005708355047	29.395703940358
51	556018,57	1328364,74	61.005337079268	29.396268506511
52	555998,99	1328393,76	61.005155681277	29.396795663556
53	556089,48	1328454,96	61.005955372932	29.397963527857
54	555954,59	1328654,37	61.004705611886	29.401594337203
55	555915,61	1328700,85	61.004346655252	29.402437984611
56	555777,37	1328813,16	61.003084110396	29.404454895308
57	555607,31	1328920,46	61.001537037517	29.406368592893
58	555506,52	1329051,45	61.000606663262	29.408747370163
59	555437,15	1329116,47	60.999971323637	29.4099201173
60	555623,99	1329449,25	61.001580857775	29.416145326661
61	555720,60	1329540,17	61.002429308065	29.417865582469
62	555807,98	1329578,65	61.003205489878	29.418612406516
63	555970,72	1329640,15	61.004653105523	29.419816613914
64	556158,64	1329562,16	61.006354691065	29.418453336624
65	556210,54	1329687,26	61.006795132493	29.420785706473
66	556372,08	1329620,17	61.00825785989	29.419613814621
67	556428,31	1329755,65	61.008735017465	29.422141446781
68	556465,44	1329809,55	61.009057250551	29.423152985991
69	556657,34	1329677,35	61.010805497015	29.42078963818
70	556873,00	1329644,26	61.012746934561	29.420265880265
71	557028,57	1329654,27	61.014140576166	29.420516376403
72	557072,98	1329633,27	61.014543221612	29.420146641547
73	557101,26	1329693,07	61.014784883771	29.421263729294
74	557129,34	1329705,95	61.01503420231	29.421513466718
75	557160,54	1329741,25	61.015306996515	29.422178371487
76	557208,31	1329759,35	61.015731897398	29.422533532207
77	557223,12	1329780,15	61.015860560429	29.422924725366
78	557239,02	1329800,25	61.01599914835	29.423302880967
79	557291,65	1329861,77	61.016458895845	29.42446123153
80	557327,04	1329902,77	61.016768119292	29.425232747481
81	557616,52	1329652,45	61.019415617124	29.420727511435
82	557740,83	1329730,45	61.020515125969	29.422220406485
83	557891,64	1329834,65	61.021847052877	29.424210116587
84	557894,71	1329883,42	61.021864749071	29.425112512572
85	557964,83	1329941,84	61.022482006338	29.426221818082
86	558241,65	1330169,47	61.024919346652	29.430544967636
87	558407,19	1330303,45	61.026377237052	29.433092865793
88	558555,11	1330426,77	61.027679202924	29.435433897717
89	558623,61	1330498,65	61.028279086573	29.436792937683
90	558863,34	1330697,27	61.030389251209	29.440566695548
91	558934,89	1330743,15	61.031021769848	29.441445294032
92	559080,90	1330864,87	61.032306778034	29.443756799724
93	559391,57	1331600,15	61.034942681317	29.457488136607
94	559584,66	1331602,65	61.036674407691	29.457616044201

No	FKD7, a h g Z		WGS-84	
	X	Y	K.R.	<.>
95	559583,92	1331660,56	61.036655799549	29.458687237086
96	559756,09	1331707,56	61.038190644841	29.459629624744
97	559892,64	1331723,26	61.039412389516	29.459979575758
98	559977,76	1331699,06	61.040181025327	29.459567479695
99	560114,00	1331705,56	61.041401914561	29.459745090223
100	560180,91	1331697,36	61.042003859922	29.459622673157
101	560231,58	1331697,66	61.042458372701	29.459649095108
102	560365,09	1331709,76	61.043653588997	29.45993119692
103	560530,58	1331648,46	61.04515090451	29.458866920338
104	560578,81	1331643,76	61.045584542792	29.4588014506
105	560622,18	1331628,56	61.045976772464	29.458537785739
106	560651,45	1331615,96	61.046241963275	29.458316950614
107	560705,57	1331583,56	61.046734166547	29.457741278351
108	560779,42	1331556,16	61.047402337115	29.457266320947
109	560891,15	1331485,16	61.048419351948	29.455998872824
110	561192,65	1331052,36	61.051213221368	29.44811856677
111	561240,09	1331005,06	61.05164852172	29.44726316315
112	561305,13	1330981,36	61.052236869395	29.446851916457
113	561423,23	1330987,66	61.053295066617	29.447018845321
114	561486,78	1330974,46	61.053867886928	29.446801818652
115	561637,39	1330834,26	61.0552477599	29.444271159667
116	561645,56	1330843,06	61.055319256457	29.444437107402
117	561492,51	1330985,56	61.05391702309	29.447008927688
118	561424,14	1330999,76	61.053300754295	29.447242602511
119	561306,94	1330993,46	61.05225062321	29.447076787223
120	561246,69	1331015,46	61.051705603725	29.447457857822
121	561201,88	1331060,06	61.051294436211	29.448265705343
122	560899,62	1331493,96	61.048493515215	29.456165863713
123	560784,78	1331567,06	61.04744818969	29.457468620271
124	560710,78	1331594,46	61.046778660368	29.457944620309
125	560656,92	1331626,66	61.046288823868	29.458517255662
126	560626,55	1331639,76	61.046013663209	29.458746686459
127	560581,41	1331655,56	61.045605426075	29.459021065409
128	560533,28	1331660,26	61.045172688945	29.459086204796
129	560366,71	1331721,96	61.043665600175	29.46015741116
130	560231,00	1331709,66	61.04245068723	29.459870847223
131	560181,61	1331709,36	61.042007657536	29.459844968727
132	560114,44	1331717,56	61.041403371222	29.459968010047
133	559979,16	1331711,16	61.040191086312	29.459791540359
134	559893,64	1331735,46	61.039418838629	29.460205495262
135	559753,81	1331719,36	61.038167745826	29.459847292458
136	559571,80	1331669,66	61.03654518225	29.458850945355
137	559572,51	1331614,46	61.036562962732	29.457829869176
138	559383,57	1331612,06	61.034868454398	29.457704827469
139	559070,98	1330872,16	61.032216279598	29.443888546703
140	558927,78	1330752,86	61.030956002537	29.441621685331
141	558856,25	1330706,96	61.030323664471	29.440743093809
142	558615,41	1330507,46	61.028203732068	29.436952038499

No	FKD7, a h g Z		WGS-84	
	X	Y	K.R.	<.>
143	558546,90	1330435,45	61.027603762331	29.435592809685
144	558399,57	1330312,75	61.026306992677	29.433261084464
145	558234,07	1330178,76	61.024849458211	29.430713755734
146	557957,18	1329951,05	61.022411507435	29.426389464405
147	557883,05	1329889,35	61.021758949626	29.425216922391
148	557880,03	1329841,26	61.021741571412	29.424326567503
149	557734,22	1329740,47	61.020453804854	29.422402903919
150	557617,66	1329667,37	61.019422846406	29.42100306948
151	557325,81	1329919,64	61.016753663159	29.425545191321
152	557282,55	1329869,66	61.016375675584	29.424602182774
153	557229,75	1329807,92	61.015914444535	29.423440065581
154	557213,52	1329787,46	61.015772981209	29.423054009616
155	557200,65	1329769,25	61.015661174198	29.422713901656
156	557153,52	1329751,35	61.015241969041	29.422363256695
157	557122,03	1329715,86	61.014966636556	29.421692501145
158	557092,28	1329702,16	61.014702489437	29.421428021431
159	557067,26	1329649,25	61.014488687454	29.420439642927
160	557030,89	1329666,45	61.014158936118	29.42074247213
161	556873,54	1329656,26	61.012749352209	29.420488824506
162	556661,88	1329688,85	61.010843922019	29.421002955184
163	556462,37	1329826,27	61.009026340693	29.423460154763
164	556417,71	1329761,45	61.008638758055	29.422243676449
165	556365,59	1329635,86	61.008196477495	29.419901080521
166	556204,05	1329702,96	61.006733747641	29.421072956899
167	556152,16	1329577,85	61.006293400887	29.418740591801
168	555970,92	1329653,06	61.004652300703	29.420055251715
169	555803,43	1329589,75	61.00316243347	29.418815990795
170	555713,87	1329550,32	61.0023668903	29.418050337401
171	555614,43	1329456,76	61.001493589635	29.416279577376
172	555422,08	1329114,14	60.999836590848	29.409870863954
173	555497,60	1329043,36	61.000528254708	29.408594229286
174	555599,10	1328911,45	61.001465179438	29.40619874652
175	555770,36	1328803,35	61.003023164992	29.40427167907
176	555907,16	1328692,36	61.004272555597	29.402275794487
177	555944,99	1328647,15	61.004620925738	29.401456622211
178	556072,82	1328458,12	61.00580527055	29.398016225303
179	555831,98	1328295,24	61.003676860844	29.394908165815
180	555770,05	1328226,55	61.003134841209	29.393614250416
181	555726,72	1328228,46	61.002745748989	29.39363023485
182	555701,10	1328204,85	61.00252055625	29.393184662781
183	555674,44	1327571,65	61.002406028757	29.381473659898
184	555505,92	1327037,75	61.000998447024	29.371542122552
185	555208,03	1326509,36	60.998428443097	29.361658978041
186	555129,42	1326435,76	60.997737398375	29.360269048411
187	555109,59	1326407,26	60.997565007032	29.359733525087
188	555147,31	1326381,06	60.997908472408	29.359264479922
189	554983,97	1326145,87	60.996488364459	29.354855575793
190	554774,77	1325831,06	60.994671953673	29.348956281025

No	FKD7, a h g Z		WGS-84	
	X	Y	K.R.	<.>
191	554662,39	1325242,06	60.993776109088	29.33803290126
192	554146,22	1323897,07	60.989398535586	29.312988407197
193	553676,67	1323107,22	60.985332452609	29.298221095692
194	553674,90	1322976,74	60.985340640123	29.295810711102
195	552933,36	1321839,36	60.978895574356	29.274528856778
196	552848,60	1321671,36	60.978165555983	29.271394333257
197	552680,29	1321756,26	60.976640120396	29.272899191286
198	552251,96	1321753,64	60.972797641851	29.272691735479
199	552180,79	1321646,04	60.972178580663	29.270678853051
200	552020,26	1321752,26	60.970719101297	29.272579187887
201	551269,97	1321746,26	60.963988620952	29.272189716939
202	551218,38	1321706,26	60.963533005724	29.271431359845
203	551188,95	1321744,12	60.963262100994	29.27212005397
204	550217,28	1321769,86	60.954539661873	29.272233294407
205	549382,52	1320584,36	60.947262962586	29.250055227192
206	549175,63	1320559,06	60.945411241355	29.249512316271
207	549163,32	1320658,96	60.945283012433	29.251350490397
208	548792,06	1320889,16	60.941910982997	29.255459995368
209	548553,05	1320978,94	60.93975052238	29.257028112586
210	548531,08	1321015,46	60.939546882395	29.257692422887
211	548489,01	1321026,36	60.939167461692	29.257879618264
212	548308,01	1321094,16	60.93753138111	29.259063298198
213	548051,02	1321111,16	60.935222621232	29.25928121113
214	548006,90	1321054,76	60.934836876106	29.258225181569
215	547899,10	1321073,16	60.933866395401	29.258524782333
216	547888,84	1321168,26	60.933757304301	29.260273952009
217	547907,10	1321225,06	60.933910932462	29.261329097831
218	547700,37	1321291,46	60.9320442209	29.262477282304
219	547620,44	1321229,16	60.93133827992	29.261298411517
220	547576,53	1321215,66	60.930946735207	29.261033873446
221	547349,81	1321295,76	60.928898226709	29.262425871893
222	547335,14	1321344,46	60.928757860107	29.263317900377
223	547285,45	1321348,86	60.928311238361	29.263381769933
224	547253,83	1321318,96	60.928032919785	29.26281851223
225	547221,14	1321330,36	60.927737570288	29.263017155472
226	546996,47	1321342,66	60.925719609987	29.263161310391
227	546857,54	1321312,86	60.924478495711	29.262559049025
228	546823,79	1321310,96	60.924176019992	29.262512677015
229	546735,49	1321335,16	60.923379437964	29.262926525918
230	546612,13	1321363,06	60.922267635403	29.263395053305
231	546491,51	1321411,66	60.921176700999	29.264245164599
232	546356,11	1321525,16	60.919941458374	29.266286995475
233	546309,90	1321538,86	60.919524391062	29.266522574446
234	546248,71	1321539,16	60.918975329543	29.266506379314
235	546194,36	1321557,76	60.918484357333	29.266828134728
236	546157,46	1321660,76	60.918134709706	29.268713255645
237	546045,13	1321760,86	60.917108809664	29.270515970182
238	545985,59	1321764,36	60.916573976005	29.270559107327

No	FKD7, a h g Z		WGS-84	
	X	Y	K.R.	<.>
239	545919,78	1321630,56	60.916007690947	29.268068258567
240	545858,14	1321632,66	60.915454279954	29.268083752847
241	545798,02	1321675,86	60.914907089104	29.26885736499
242	545727,72	1321577,96	60.9142940046	29.267028025055
243	545561,32	1321627,66	60.912792089151	29.267883142931
244	545455,34	1321611,56	60.91184414509	29.267546316784
245	545297,10	1321640,36	60.910419222284	29.26801781372
246	545220,45	1321633,26	60.909732794335	29.267858795205
247	545049,45	1321712,56	60.908184264847	29.269256836809
248	544996,45	1321721,96	60.907707046439	29.269410738563
249	544912,16	1321697,06	60.906955297197	29.268919839726
250	544754,92	1321747,66	60.90553539212	29.269794467875
251	544682,83	1321747,56	60.904888616089	29.269765895309
252	544682,92	1321686,06	60.904900533771	29.268632071767
253	544657,82	1321641,86	60.904683302576	29.267809089922
254	544583,65	1321612,56	60.904023120868	29.267242625791
255	544520,93	1321572,86	60.903467559952	29.266486815369
256	544485,56	1321554,06	60.903153597335	29.266128161075
257	544458,67	1321523,36	60.902917857176	29.265553627203
258	544454,37	1321511,36	60.902881451611	29.265329517254
259	544470,81	1321505,46	60.903030015808	29.265226725725
260	544474,42	1321515,46	60.903060603398	29.26541245077
261	544469,21	1321517,26	60.903013536815	29.265443498517
262	544493,13	1321544,46	60.90322323906	29.26595467302
263	544526,96	1321562,46	60.90352353287	29.266297651738
264	544589,11	1321601,86	60.904074045658	29.267046617057
265	544666,16	1321632,26	60.904759862151	29.267635145467
266	544694,92	1321682,86	60.90500877021	29.26857811965
267	544694,85	1321735,56	60.904998623199	29.269549659736
268	544753,04	1321735,66	60.905520691588	29.269572705723
269	544912,01	1321684,46	60.906956217924	29.26868839164
270	544997,14	1321709,66	60.907715459408	29.269184202847
271	545045,81	1321701,06	60.908153689678	29.269042879037
272	545218,33	1321620,96	60.909715982491	29.26763230973
273	545296,57	1321628,26	60.910416649218	29.267794675825
274	545455,16	1321599,36	60.911844722296	29.26732219238
275	545560,46	1321615,46	60.91278658579	29.267656733781
276	545732,47	1321563,96	60.914339135678	29.266772723909
277	545800,77	1321659,06	60.914934784828	29.268549723284
278	545854,10	1321620,76	60.915420173799	29.26786351801
279	545927,13	1321618,26	60.916075846521	29.267845051937
280	545992,84	1321751,96	60.916641272826	29.270332363597
281	546040,26	1321749,16	60.917067235468	29.270297993353
282	546147,19	1321653,86	60.918043817578	29.26858173348
283	546185,01	1321548,26	60.918402178896	29.266649777336
284	546246,69	1321527,16	60.91895936421	29.266284841934
285	546308,12	1321526,86	60.919510580857	29.266300937748
286	546350,31	1321514,36	60.919891365905	29.266085800879

No	FKD7, a h g Z		WGS-84	
	X	Y	K.R.	<.>
287	546485,26	1321401,11	60.921122499751	29.264050802949
288	546608,54	1321351,55	60.922237490866	29.263181946679
289	546732,58	1321323,54	60.923355420644	29.262710898796
290	546822,49	1321298,85	60.92416652603	29.262289527778
291	546859,14	1321300,87	60.9244949938	29.262339732699
292	546997,42	1321330,62	60.925730302414	29.262939165766
293	547218,78	1321318,45	60.927718532752	29.26279709249
294	547256,77	1321305,26	60.928061764238	29.262566482974
295	547289,76	1321336,42	60.928352143715	29.263154026469
296	547325,99	1321333,17	60.928677784401	29.263107490268
297	547340,08	1321286,45	60.928812597415	29.262251014087
298	547576,26	1321203,05	60.930946578812	29.260800916687
299	547626,07	1321218,35	60.931390734192	29.261100998595
300	547702,75	1321278,12	60.932067975803	29.262231651889
301	547892,01	1321217,35	60.933776935442	29.261180633769
302	547876,63	1321169,46	60.933647533412	29.260292315618
303	547888,15	1321062,85	60.933769996129	29.258330835887
304	548011,94	1321041,77	60.934884429864	29.257986589998
305	548056,56	1321098,75	60.935274546413	29.25905478797
306	548305,46	1321082,35	60.937510627277	29.258843653095
307	548485,38	1321014,95	60.939136944573	29.25766694193
308	548523,32	1321005,02	60.939479117207	29.257498142096
309	548544,92	1320969,17	60.939679327463	29.256844945476
310	548786,74	1320878,35	60.941865185029	29.255258485938
311	549152,11	1320651,75	60.945183712915	29.251214133704
312	549165,19	1320545,65	60.945319951149	29.249261885659
313	549389,27	1320573,15	60.947325527594	29.249849990593
314	549599,78	1320872,05	60.949160924216	29.255441868772
315	549664,41	1320826,57	60.949748916617	29.254626058933
316	549862,86	1320647,75	60.951561307822	29.251400473475
317	550258,65	1320590,65	60.955122532666	29.250490642284
318	550246,74	1320508,15	60.955030347589	29.248964825272
319	550258,62	1320506,44	60.955137239545	29.24893761863
320	550272,25	1320600,77	60.955242743437	29.250683083359
321	549868,19	1320659,14	60.951607104833	29.251612004958
322	549671,91	1320835,97	60.949814527991	29.254802222222
323	549606,69	1320881,85	60.94922116776	29.255625377701
324	550223,39	1321757,65	60.95459668324	29.272011027021
325	551182,96	1321732,27	60.963210503771	29.271899126961
326	551216,26	1321689,35	60.963517029602	29.271119963705
327	551274,12	1321734,25	60.96402802115	29.271970345223
328	552016,70	1321740,26	60.970689337632	29.272355975312
329	552184,18	1321629,46	60.972212002333	29.270373113798
330	552258,44	1321741,65	60.972857945796	29.272473356572
331	552677,47	1321744,22	60.97661699483	29.272676397263
332	552843,20	1321660,62	60.9781190452	29.271194572371
333	552834,31	1321643,06	60.978042470072	29.270866111761
334	552801,13	1321601,75	60.97775223414	29.270092681793



No	FKD7, a h g Z		WGS-84	
	X	Y	K.R.	<.>
335	552722,77	1321446,45	60.977077240217	29.267195417007
336	552648,53	1321274,65	60.976442109867	29.263995897449
337	552237,07	1320434,07	60.972900825055	29.248325535645
338	551875,26	1319216,82	60.96986914171	29.225723414175
339	551846,06	1319084,85	60.969630177708	29.223277561508
340	551821,75	1319026,44	60.969422250842	29.222189891663
341	551168,06	1316665,85	60.963961304046	29.1783872854
342	551071,69	1315460,35	60.963297538392	29.156105045528
343	551054,93	1315309,35	60.963172063229	29.153312832051
344	551053,57	1315129,82	60.963189392804	29.149999289073
345	551063,44	1315047,55	60.963291457548	29.148484221986
346	551127,35	1314952,15	60.963880519281	29.146745579023
347	551249,97	1314840,15	60.964999047927	29.144719685219
348	551298,80	1314758,87	60.96545046108	29.143235326693
349	551298,51	1314681,55	60.965460489447	29.141807346516
1	551310,51	1314681,45	60.965568166342	29.141810451636

## Выписка из Единого государственного реестра недвижимости об объекте недвижимости

**Сведения о характеристиках объекта недвижимости**

На основании запроса от 12.08.2022 г., поступившего на рассмотрение 12.08.2022 г., сообщаем, что согласно записям Единого государственного реестра недвижимости:

<b>Земельный участок</b>			
(вид объекта недвижимости)			
Лист № ___ Раздела <b>1</b>	Всего листов раздела <b>1</b> : ___	Всего разделов: ___	Всего листов выписки: ___
<b>12.08.2022 № 99/2022/486937739</b>			
Кадастровый номер:		<b>47:01:0000000:50775</b>	

Номер кадастрового квартала:	47:01:0000000
Дата присвоения кадастрового номера:	27.01.2017
Ранее присвоенный государственный учетный номер:	данные отсутствуют
Адрес:	Ленинградская область, Выборгский район, автомобильная дорога общего пользования "Комсомольское-Приозерск"
Площадь:	1145811 +/- 1873 кв. м
Кадастровая стоимость, руб.:	3998880.39
Кадастровые номера расположенных в пределах земельного участка объектов недвижимости:	47:01:0000000:50345, 47:01:0000000:52637, 47:01:0000000:52812, 47:01:0000000:52871, 47:01:0000000:52873, 47:01:0000000:53174, 47:01:0000000:53260
Кадастровые номера объектов недвижимости, из которых образован объект недвижимости:	47:01:0000000:316
Кадастровые номера образованных объектов недвижимости:	данные отсутствуют
Сведения о включении объекта недвижимости в состав предприятия как имущественного комплекса:	

Государственный регистратор		ФГИС ЕГРН
полное наименование должности	подпись	инициалы, фамилия

М.П.

Выписка из Единого государственного реестра недвижимости об объекте недвижимости  
**Сведения о характеристиках объекта недвижимости**

<b>Земельный участок</b>			
(вид объекта недвижимости)			
Лист № ____ Раздела <b>1</b>	Всего листов раздела <b>1</b> : ____	Всего разделов: ____	Всего листов выписки: ____
<b>12.08.2022 № 99/2022/486937739</b>			
Кадастровый номер:		<b>47:01:0000000:50775</b>	

Категория земель:	Земли промышленности, энергетики, транспорта, связи, радиовещания, телевидения, информатики, земли для обеспечения космической деятельности, земли обороны, безопасности и земли иного специального назначения
Виды разрешенного использования:	Для автомобильной дороги
Сведения о кадастровом инженере:	Пилипенко Евдокия Андреевна №47-15-0728
Сведения о лесах, водных объектах и об иных природных объектах, расположенных в пределах земельного участка:	данные отсутствуют
Сведения о том, что земельный участок полностью или частично расположен в границах зоны с особыми условиями использования территории или территории объекта культурного наследия	данные отсутствуют
Сведения о том, что земельный участок расположен в границах особой экономической зоны, территории опережающего социально-экономического развития, зоны территориального развития в Российской Федерации, игровой зоны:	данные отсутствуют
Сведения о том, что земельный участок расположен в границах особо охраняемой природной территории, охотничьих угодий, лесничеств, лесопарков:	данные отсутствуют
Сведения о результатах проведения государственного земельного надзора:	данные отсутствуют
Сведения о расположении земельного участка в границах территории, в отношении которой утвержден проект межевания территории:	данные отсутствуют

Государственный регистратор		ФГИС ЕГРН
полное наименование должности	подпись	инициалы, фамилия

М.П.

Выписка из Единого государственного реестра недвижимости об объекте недвижимости  
Сведения о характеристиках объекта недвижимости

<b>Земельный участок</b>			
<small>(вид объекта недвижимости)</small>			
Лист № ___ Раздела <b>1</b>	Всего листов раздела <b>1</b> : ___	Всего разделов: ___	Всего листов выписки: ___
<b>12.08.2022 № 99/2022/486937739</b>			
Кадастровый номер:		<b>47:01:0000000:50775</b>	

Условный номер земельного участка:	данные отсутствуют
Сведения о принятии акта и (или) заключении договора, предусматривающих предоставление в соответствии с земельным законодательством исполнительным органом государственной власти или органом местного самоуправления находящегося в государственной или муниципальной собственности земельного участка для строительства наемного дома социального использования или наемного дома коммерческого использования:	данные отсутствуют
Сведения о том, что земельный участок или земельные участки образованы на основании решения об изъятии земельного участка и (или) расположенного на нем объекта недвижимости для государственных или муниципальных нужд:	данные отсутствуют
Сведения о том, что земельный участок образован из земель или земельного участка, государственная собственность на которые не разграничена:	данные отсутствуют
Сведения о наличии земельного спора о местоположении границ земельных участков:	данные отсутствуют
Статус записи об объекте недвижимости:	Сведения об объекте недвижимости имеют статус "актуальные"
Особые отметки:	Граница земельного участка не установлена в соответствии с требованиями земельного законодательства. Посредством данного земельного участка обеспечен доступ к земельному участку (земельным участкам) с кадастровым номером (кадастровыми номерами) 47:01:0908001:726, 47:01:0917001:714. Сведения о видах разрешенного использования имеют статус «Актуальные незасвидетельствованные». Право (ограничение права, обременение объекта недвижимости) зарегистрировано на данный объект недвижимости с видами разрешенного использования отсутствует. Сведения необходимые для заполнения раздела 3.1 отсутствуют. Сведения необходимые для заполнения раздела 3.2 отсутствуют.
Получатель выписки:	Чапова Любовь Александровна

Государственный регистратор		ФГИС ЕГРН
полное наименование должности	подпись	инициалы, фамилия



Выписка из Единого государственного реестра недвижимости об объекте недвижимости  
Сведения о зарегистрированных правах

<b>Земельный участок</b>	
(вид объекта недвижимости)	
Лист № ____ Раздела <b>2</b>	Всего листов раздела <b>2</b> : ____
Всего разделов: ____	
Всего листов выписки: ____	
<b>12.08.2022.№ 99/2022/486937739</b>	
Кадастровый номер:	<b>47:01:0000000:50775</b>
1. Правообладатель (правообладатели):	1.1. Ленинградская область
2. Вид, номер и дата государственной регистрации права:	2.1. Собственность, № 47:01:0000000:50775-47/050/2021-1 от 20.02.2021
3. Ограничение прав и обременение объекта недвижимости:	не зарегистрировано
1. Правообладатель (правообладатели):	1.2. Государственное казенное учреждение Ленинградской области Управление автомобильных дорог Ленинградской области, ИНН: 4716021880
2. Вид, номер и дата государственной регистрации права:	2.2. Постоянное (бессрочное) пользование, № 47:01:0000000:50775- 47/050/2022-2 от 09.02.2022
3. Ограничение прав и обременение объекта недвижимости:	не зарегистрировано
4. Договоры участия в долевом строительстве:	данные отсутствуют
5. Заявленные в судебном порядке права требования:	данные отсутствуют
6. Сведения о возражении в отношении зарегистрированного права:	данные отсутствуют
7. Сведения о наличии решения об изъятии объекта недвижимости для государственных и муниципальных нужд:	данные отсутствуют
8. Сведения о невозможности государственной регистрации без личного участия правообладателя или его законного представителя:	
9. Правопритязания и сведения о наличии поступивших, но не рассмотренных заявлений о проведении государственной регистрации права (перехода, прекращения права), ограничения права или обременения объекта недвижимости, сделки в отношении объекта недвижимости:	данные отсутствуют
10. Сведения об осуществлении государственной регистрации сделки, права, ограничения права без необходимого в силу закона согласия третьего лица, органа:	данные отсутствуют
11. Сведения о невозможности государственной регистрации перехода, прекращения, ограничения права на земельный участок из земель сельскохозяйственного назначения:	

Государственный регистратор		ФГИС ЕГРН
полное наименование должности	подпись	инициалы, фамилия

М.П.

Выписка из Единого государственного реестра недвижимости об объекте недвижимости  
**Описание местоположения земельного участка**

<b>Земельный участок</b>			
(вид объекта недвижимости)			
Лист № ___ Раздела <b>3</b>	Всего листов раздела <b>3</b> : ___	Всего разделов: ___	Всего листов выписки: ___
<b>12.08.2022 № 99/2022/486937739</b>			
Кадастровый номер:		<b>47:01:0000000:50775</b>	

План (чертеж, схема) земельного участка			
Масштаб 1: данные отсутствуют	Условные обозначения:		

Государственный регистратор		ФГИС ЕГРН
полное наименование должности	подпись	инициалы, фамилия

М.П.

Выписка из Единого государственного реестра недвижимости об объекте недвижимости  
**Сведения о частях земельного участка**

<b>Земельный участок</b>			
(вид объекта недвижимости)			
Лист № ___ Раздела <b>4</b>	Всего листов раздела <b>4</b> : ___	Всего разделов: ___	Всего листов выписки: ___
<b>12.08.2022 № 99/2022/486937739</b>			
Кадастровый номер:		<b>47:01:0000000:50775</b>	

План (чертеж, схема) части земельного участка		Учетный номер части: <b>47:01:0000000:50775/1</b>	
			
Масштаб 1: данные отсутствуют	Условные обозначения:		

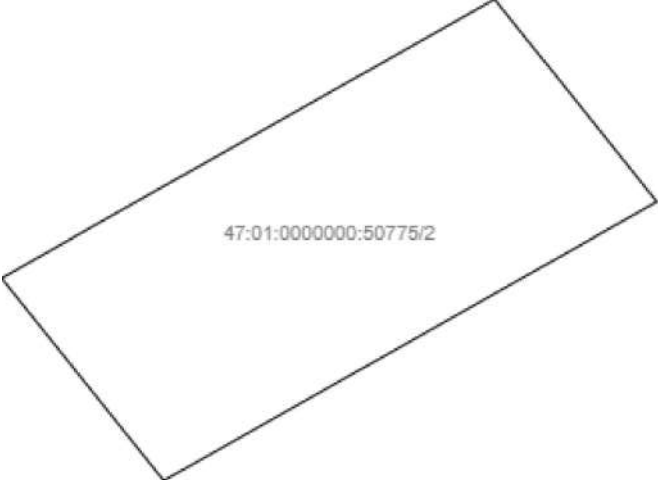
Государственный регистратор		ФГИС ЕГРН
полное наименование должности	подпись	инициалы, фамилия

М.П.



Выписка из Единого государственного реестра недвижимости об объекте недвижимости  
Сведения о частях земельного участка

<b>Земельный участок</b>			
<small>(вид объекта недвижимости)</small>			
Лист № ___ Раздела <b>4</b>	Всего листов раздела <b>4</b> : ___	Всего разделов: ___	Всего листов выписки: ___
<b>12.08.2022 № 99/2022/486937739</b>			
Кадастровый номер:		<b>47:01:0000000:50775</b>	

План (чертеж, схема) части земельного участка	Учетный номер части: <b>47:01:0000000:50775/2</b>
	
Масштаб 1: данные отсутствуют	Условные обозначения:

Государственный регистратор		ФГИС ЕГРН
полное наименование должности	подпись	инициалы, фамилия

М.П.

Выписка из Единого государственного реестра недвижимости об объекте недвижимости  
Сведения о частях земельного участка

<b>Земельный участок</b>			
(вид объекта недвижимости)			
Лист № __ Раздела <b>4</b>	Всего листов раздела <b>4</b> : __	Всего разделов: __	Всего листов выписки: __
<b>12.08.2022 № 99/2022/486937739</b>			
Кадастровый номер:		<b>47:01:0000000:50775</b>	

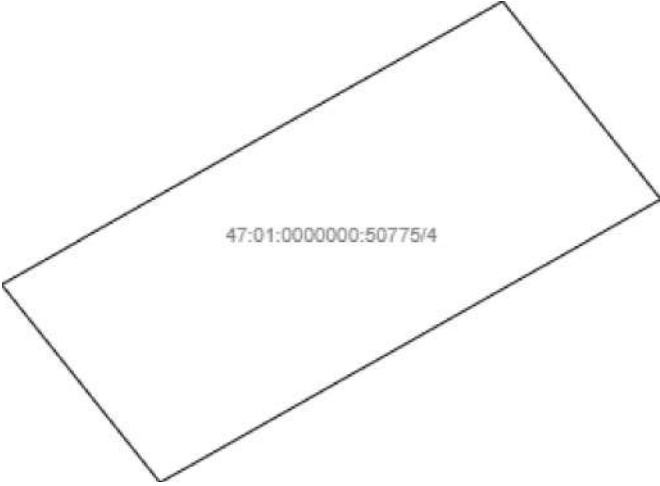
План (чертеж, схема) части земельного участка	Учетный номер части: <b>47:01:0000000:50775/3</b>
	
Масштаб 1: данные отсутствуют	Условные обозначения:

Государственный регистратор		ФГИС ЕГРН
полное наименование должности	подпись	инициалы, фамилия

М.П.

Выписка из Единого государственного реестра недвижимости об объекте недвижимости  
Сведения о частях земельного участка

<b>Земельный участок</b>			
(вид объекта недвижимости)			
Лист № __ Раздела <b>4</b>	Всего листов раздела <b>4</b> : __	Всего разделов: __	Всего листов выписки: __
<b>12.08.2022 № 99/2022/486937739</b>			
Кадастровый номер:		<b>47:01:0000000:50775</b>	

План (чертеж, схема) части земельного участка	Учетный номер части: <b>47:01:0000000:50775/4</b>
	
Масштаб 1: данные отсутствуют	Условные обозначения:

Государственный регистратор		ФГИС ЕГРН
полное наименование должности	подпись	инициалы, фамилия

М.П.

Выписка из Единого государственного реестра недвижимости об объекте недвижимости  
Сведения о частях земельного участка

<b>Земельный участок</b>			
(вид объекта недвижимости)			
Лист № __ Раздела <b>4</b>	Всего листов раздела <b>4</b> : __	Всего разделов: __	Всего листов выписки: __
<b>12.08.2022 № 99/2022/486937739</b>			
Кадастровый номер:		<b>47:01:0000000:50775</b>	

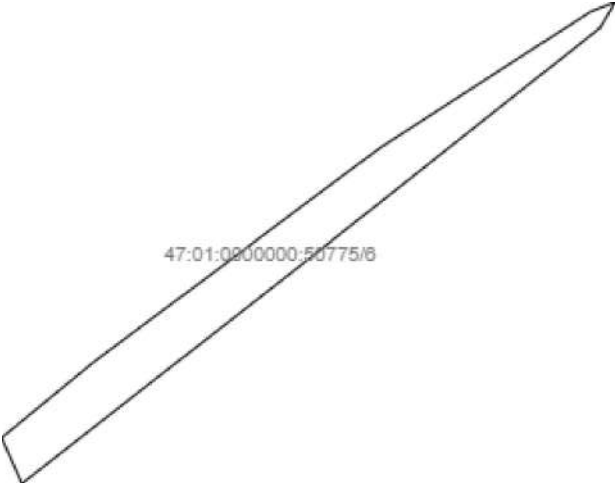
План (чертеж, схема) части земельного участка	Учетный номер части: <b>47:01:0000000:50775/5</b>		
Масштаб 1: данные отсутствуют	Условные обозначения:		

Государственный регистратор		ФГИС ЕГРН
полное наименование должности	подпись	инициалы, фамилия

М.П.

Выписка из Единого государственного реестра недвижимости об объекте недвижимости  
Сведения о частях земельного участка

<b>Земельный участок</b>			
(вид объекта недвижимости)			
Лист № __ Раздела <b>4</b>	Всего листов раздела <b>4</b> : __	Всего разделов: __	Всего листов выписки: __
<b>12.08.2022 № 99/2022/486937739</b>			
Кадастровый номер:		<b>47:01:0000000:50775</b>	


План (чертеж, схема) части земельного участка	Учетный номер части: <b>47:01:0000000:50775/6</b>
	
Масштаб 1: данные отсутствуют	Условные обозначения:

Государственный регистратор		ФГИС ЕГРН
полное наименование должности	подпись	инициалы, фамилия

М.П.

Выписка из Единого государственного реестра недвижимости об объекте недвижимости  
Сведения о частях земельного участка

<b>Земельный участок</b>			
(вид объекта недвижимости)			
Лист № __ Раздела <b>4</b>	Всего листов раздела <b>4</b> : __	Всего разделов: __	Всего листов выписки: __
<b>12.08.2022 № 99/2022/486937739</b>			
Кадастровый номер:		<b>47:01:0000000:50775</b>	


План (чертеж, схема) части земельного участка	Учетный номер части: <b>47:01:0000000:50775/7</b>
	
Масштаб 1: данные отсутствуют	Условные обозначения:

Государственный регистратор		ФГИС ЕГРН
полное наименование должности	подпись	инициалы, фамилия

М.П.

Выписка из Единого государственного реестра недвижимости об объекте недвижимости  
Сведения о частях земельного участка

<b>Земельный участок</b>			
(вид объекта недвижимости)			
Лист № ___ Раздела <b>4</b>	Всего листов раздела <b>4</b> : ___	Всего разделов: ___	Всего листов выписки: ___
<b>12.08.2022 № 99/2022/486937739</b>			
Кадастровый номер:		<b>47:01:0000000:50775</b>	

План (чертеж, схема) части земельного участка	Учетный номер части: <b>47:01:0000000:50775/8</b>		
			
Масштаб 1: данные отсутствуют	Условные обозначения:		

Государственный регистратор		ФГИС ЕГРН
полное наименование должности	подпись	инициалы, фамилия

М.П.

Выписка из Единого государственного реестра недвижимости об объекте недвижимости  
Сведения о частях земельного участка

<b>Земельный участок</b>			
(вид объекта недвижимости)			
Лист № __ Раздела <b>4</b>	Всего листов раздела <b>4:</b> __	Всего разделов: __	Всего листов выписки: __
<b>12.08.2022 № 99/2022/486937739</b>			
Кадастровый номер:		<b>47:01:0000000:50775</b>	

План (чертеж, схема) части земельного участка	Учетный номер части: <b>47:01:0000000:50775/9</b>
	
Масштаб 1: данные отсутствуют	Условные обозначения:

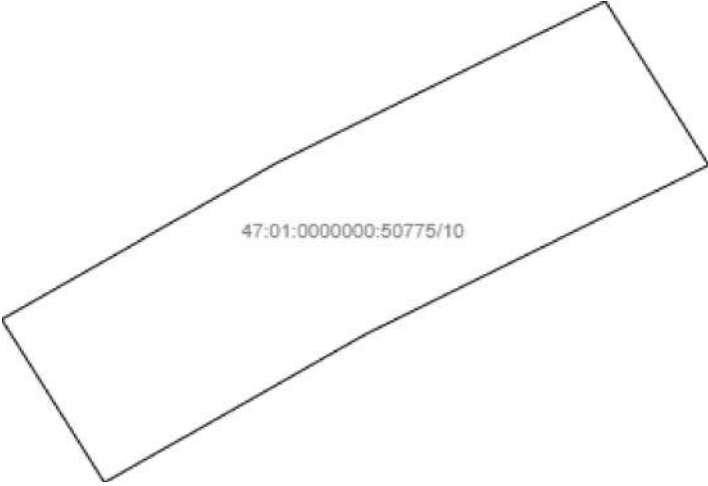
Государственный регистратор		ФГИС ЕГРН
полное наименование должности	подпись	инициалы, фамилия

М.П.



Выписка из Единого государственного реестра недвижимости об объекте недвижимости  
Сведения о частях земельного участка

<b>Земельный участок</b>			
(вид объекта недвижимости)			
Лист № __ Раздела <b>4</b>	Всего листов раздела <b>4</b> : __	Всего разделов: __	Всего листов выписки: __
<b>12.08.2022 № 99/2022/486937739</b>			
Кадастровый номер:		<b>47:01:0000000:50775</b>	


План (чертеж, схема) части земельного участка	Учетный номер части: <b>47:01:0000000:50775/10</b>
	
Масштаб 1: данные отсутствуют	Условные обозначения:

Государственный регистратор		ФГИС ЕГРН
полное наименование должности	подпись	инициалы, фамилия

М.П.

Выписка из Единого государственного реестра недвижимости об объекте недвижимости  
Сведения о частях земельного участка

<b>Земельный участок</b>			
<small>(вид объекта недвижимости)</small>			
Лист № ___ Раздела <b>4</b>	Всего листов раздела <b>4</b> : ___	Всего разделов: ___	Всего листов выписки: ___
<b>12.08.2022 № 99/2022/486937739</b>			
Кадастровый номер:		<b>47:01:0000000:50775</b>	

План (чертеж, схема) части земельного участка	Учетный номер части: <b>47:01:0000000:50775/11</b>
	
Масштаб 1: данные отсутствуют	Условные обозначения:

Государственный регистратор		ФГИС ЕГРН
полное наименование должности	подпись	инициалы, фамилия

М.П.

Выписка из Единого государственного реестра недвижимости об объекте недвижимости  
**Сведения о частях земельного участка**

<b>Земельный участок</b>			
(вид объекта недвижимости)			
Лист № ___ Раздела <b>4</b>	Всего листов раздела <b>4</b> : ___	Всего разделов: ___	Всего листов выписки: ___
<b>12.08.2022 № 99/2022/486937739</b>			
Кадастровый номер:		<b>47:01:0000000:50775</b>	

План (чертеж, схема) части земельного участка	Учетный номер части: <b>47:01:0000000:50775/12</b>
	
Масштаб 1: данные отсутствуют	Условные обозначения:

Государственный регистратор		ФГИС ЕГРН
полное наименование должности	подпись	инициалы, фамилия

М.П.

Выписка из Единого государственного реестра недвижимости об объекте недвижимости  
Сведения о частях земельного участка

<b>Земельный участок</b>			
(вид объекта недвижимости)			
Лист № __ Раздела <b>4</b>	Всего листов раздела <b>4</b> : __	Всего разделов: __	Всего листов выписки: __
<b>12.08.2022 № 99/2022/486937739</b>			
Кадастровый номер:		<b>47:01:0000000:50775</b>	

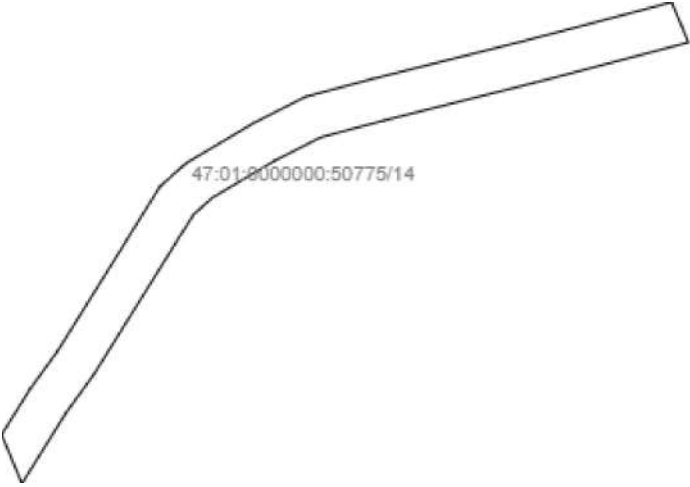
План (чертеж, схема) части земельного участка	Учетный номер части: <b>47:01:0000000:50775/13</b>
	
Масштаб 1: данные отсутствуют	Условные обозначения:

Государственный регистратор		ФГИС ЕГРН
полное наименование должности	подпись	инициалы, фамилия

М.П.

Выписка из Единого государственного реестра недвижимости об объекте недвижимости  
Сведения о частях земельного участка

<b>Земельный участок</b>			
<small>(вид объекта недвижимости)</small>			
Лист № ___ Раздела <b>4</b>	Всего листов раздела <b>4</b> : ___	Всего разделов: ___	Всего листов выписки: ___
<b>12.08.2022 № 99/2022/486937739</b>			
Кадастровый номер:		<b>47:01:0000000:50775</b>	

План (чертеж, схема) части земельного участка	Учетный номер части: <b>47:01:0000000:50775/14</b>
	
Масштаб 1: данные отсутствуют	Условные обозначения:

Государственный регистратор		ФГИС ЕГРН
полное наименование должности	подпись	инициалы, фамилия

М.П.

Выписка из Единого государственного реестра недвижимости об объекте недвижимости  
Сведения о частях земельного участка

<b>Земельный участок</b>			
(вид объекта недвижимости)			
Лист № __ Раздела <b>4</b>	Всего листов раздела <b>4</b> : __	Всего разделов: __	Всего листов выписки: __
<b>12.08.2022 № 99/2022/486937739</b>			
Кадастровый номер:		<b>47:01:0000000:50775</b>	

План (чертеж, схема) части земельного участка		Учетный номер части: <b>47:01:0000000:50775/15</b>	
47:01:0000000			
Масштаб 1: данные отсутствуют	Условные обозначения:		

Государственный регистратор		ФГИС ЕГРН
полное наименование должности	подпись	инициалы, фамилия

М.П.

Выписка из Единого государственного реестра недвижимости об объекте недвижимости  
Сведения о частях земельного участка

<b>Земельный участок</b>			
(вид объекта недвижимости)			
Лист № __ Раздела <b>4</b>	Всего листов раздела <b>4</b> : __	Всего разделов: __	Всего листов выписки: __
<b>12.08.2022 № 99/2022/486937739</b>			
Кадастровый номер:		<b>47:01:0000000:50775</b>	

План (чертеж, схема) части земельного участка	Учетный номер части: <b>47:01:0000000:50775/16</b>
	
Масштаб 1: данные отсутствуют	Условные обозначения:

Государственный регистратор		ФГИС ЕГРН
полное наименование должности	подпись	инициалы, фамилия

М.П.

Выписка из Единого государственного реестра недвижимости об объекте недвижимости  
Сведения о частях земельного участка

<b>Земельный участок</b>			
(вид объекта недвижимости)			
Лист № __ Раздела <b>4</b>	Всего листов раздела <b>4</b> : __	Всего разделов: __	Всего листов выписки: __
<b>12.08.2022 № 99/2022/486937739</b>			
Кадастровый номер:		<b>47:01:0000000:50775</b>	

План (чертеж, схема) части земельного участка		Учетный номер части: <b>47:01:0000000:50775/17</b>	
			
Масштаб 1: данные отсутствуют	Условные обозначения:		

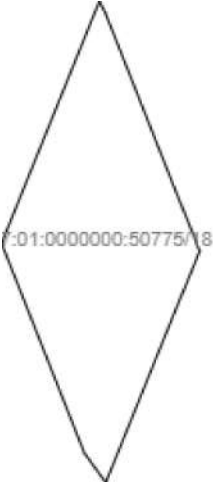
Государственный регистратор		ФГИС ЕГРН
полное наименование должности	подпись	инициалы, фамилия

М.П.



Выписка из Единого государственного реестра недвижимости об объекте недвижимости  
Сведения о частях земельного участка

<b>Земельный участок</b>			
(вид объекта недвижимости)			
Лист № ___ Раздела <b>4</b>	Всего листов раздела <b>4</b> : ___	Всего разделов: ___	Всего листов выписки: ___
<b>12.08.2022 № 99/2022/486937739</b>			
Кадастровый номер:		<b>47:01:0000000:50775</b>	

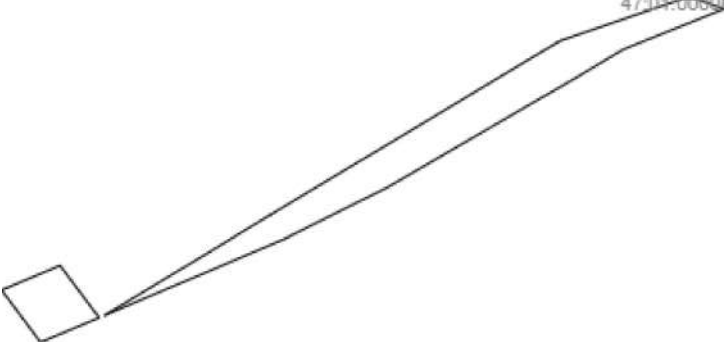
План (чертеж, схема) части земельного участка	Учетный номер части: <b>47:01:0000000:50775/18</b>
	
Масштаб 1: данные отсутствуют	Условные обозначения:

Государственный регистратор		ФГИС ЕГРН
полное наименование должности	подпись	инициалы, фамилия

М.П.

Выписка из Единого государственного реестра недвижимости об объекте недвижимости  
Сведения о частях земельного участка

<b>Земельный участок</b>			
(вид объекта недвижимости)			
Лист № __ Раздела <b>4</b>	Всего листов раздела <b>4</b> : __	Всего разделов: __	Всего листов выписки: __
<b>12.08.2022 № 99/2022/486937739</b>			
Кадастровый номер:		<b>47:01:0000000:50775</b>	

План (чертеж, схема) части земельного участка	Учетный номер части: <b>47:01:0000000:50775/19</b>
	
Масштаб 1: данные отсутствуют	Условные обозначения:

Государственный регистратор		ФГИС ЕГРН
полное наименование должности	подпись	инициалы, фамилия

М.П.

Выписка из Единого государственного реестра недвижимости об объекте недвижимости  
Сведения о частях земельного участка

<b>Земельный участок</b>			
<small>(вид объекта недвижимости)</small>			
Лист № ___ Раздела <b>4</b>	Всего листов раздела <b>4</b> : ___	Всего разделов: ___	Всего листов выписки: ___
<b>12.08.2022 № 99/2022/486937739</b>			
Кадастровый номер:		<b>47:01:0000000:50775</b>	

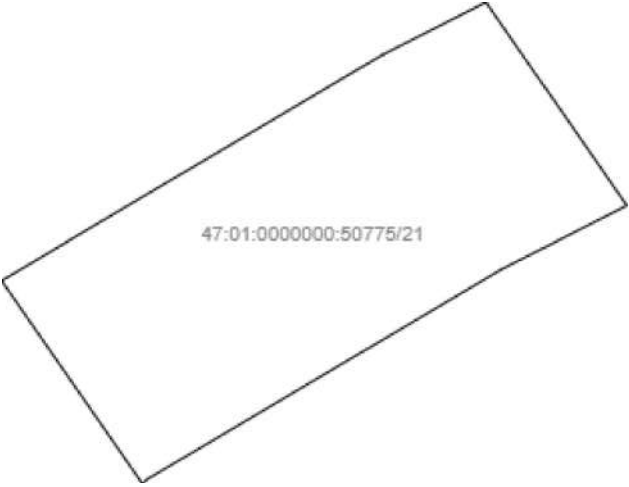
План (чертеж, схема) части земельного участка	Учетный номер части: <b>47:01:0000000:50775/20</b>
	
Масштаб 1: данные отсутствуют	Условные обозначения:

Государственный регистратор		ФГИС ЕГРН
полное наименование должности	подпись	инициалы, фамилия

М.П.

Выписка из Единого государственного реестра недвижимости об объекте недвижимости  
Сведения о частях земельного участка

<b>Земельный участок</b>			
(вид объекта недвижимости)			
Лист № ___ Раздела <b>4</b>	Всего листов раздела <b>4</b> : ___	Всего разделов: ___	Всего листов выписки: ___
<b>12.08.2022 № 99/2022/486937739</b>			
Кадастровый номер:		<b>47:01:0000000:50775</b>	

План (чертеж, схема) части земельного участка	Учетный номер части: <b>47:01:0000000:50775/21</b>
	
Масштаб 1: данные отсутствуют	Условные обозначения:

Государственный регистратор		ФГИС ЕГРН
полное наименование должности	подпись	инициалы, фамилия

М.П.

Выписка из Единого государственного реестра недвижимости об объекте недвижимости  
**Сведения о частях земельного участка**

<b>Земельный участок</b>			
(вид объекта недвижимости)			
Лист № __ Раздела <b>4</b>	Всего листов раздела <b>4</b> : __	Всего разделов: __	Всего листов выписки: __
<b>12.08.2022 № 99/2022/486937739</b>			
Кадастровый номер:		<b>47:01:0000000:50775</b>	

План (чертеж, схема) части земельного участка	Учетный номер части: <b>47:01:0000000:50775/22</b>
	
Масштаб 1: данные отсутствуют	Условные обозначения:

Государственный регистратор		ФГИС ЕГРН
полное наименование должности	подпись	инициалы, фамилия

М.П.

Выписка из Единого государственного реестра недвижимости об объекте недвижимости  
Сведения о частях земельного участка

<b>Земельный участок</b>			
<small>(вид объекта недвижимости)</small>			
Лист № ___ Раздела <b>4</b>	Всего листов раздела <b>4</b> : ___	Всего разделов: ___	Всего листов выписки: ___
<b>12.08.2022 № 99/2022/486937739</b>			
Кадастровый номер:		<b>47:01:0000000:50775</b>	


План (чертеж, схема) части земельного участка	Учетный номер части: <b>47:01:0000000:50775/23</b>
	
Масштаб 1: данные отсутствуют	Условные обозначения:

Государственный регистратор		ФГИС ЕГРН
полное наименование должности	подпись	инициалы, фамилия

М.П.

Выписка из Единого государственного реестра недвижимости об объекте недвижимости  
Сведения о частях земельного участка

<b>Земельный участок</b>			
(вид объекта недвижимости)			
Лист № __ Раздела <b>4</b>	Всего листов раздела <b>4</b> : __	Всего разделов: __	Всего листов выписки: __
<b>12.08.2022 № 99/2022/486937739</b>			
Кадастровый номер:		<b>47:01:0000000:50775</b>	


План (чертеж, схема) части земельного участка	Учетный номер части: <b>47:01:0000000:50775/24</b>
	
Масштаб 1: данные отсутствуют	Условные обозначения:

Государственный регистратор		ФГИС ЕГРН
полное наименование должности	подпись	инициалы, фамилия

М.П.

Выписка из Единого государственного реестра недвижимости об объекте недвижимости  
Сведения о частях земельного участка

<b>Земельный участок</b>			
(вид объекта недвижимости)			
Лист № __ Раздела <b>4</b>	Всего листов раздела <b>4</b> : __	Всего разделов: __	Всего листов выписки: __
<b>12.08.2022 № 99/2022/486937739</b>			
Кадастровый номер:		<b>47:01:0000000:50775</b>	

План (чертеж, схема) части земельного участка	Учетный номер части: <b>47:01:0000000:50775/25</b>
	
Масштаб 1: данные отсутствуют	Условные обозначения:

Государственный регистратор		ФГИС ЕГРН
полное наименование должности	подпись	инициалы, фамилия

М.П.



Выписка из Единого государственного реестра недвижимости об объекте недвижимости  
Сведения о частях земельного участка

<b>Земельный участок</b>			
(вид объекта недвижимости)			
Лист № ___ Раздела <b>4.1</b>	Всего листов раздела <b>4.1</b> : ___	Всего разделов: ___	Всего листов выписки: ___
<b>12.08.2022.№ 99/2022/486937739</b>			
Кадастровый номер:		<b>47:01:0000000:50775</b>	

Учетный номер части	Площадь (м <sup>2</sup> )	Содержание ограничения в использовании или ограничения права на объект недвижимости или обременения объекта недвижимости
1	2	3
1	467	Ограничения прав на земельный участок, предусмотренные статьями 56, 56.1 Земельного кодекса Российской Федерации, Карта (план) объекта землеустройства № 499/2014 от 26.05.2014, срок действия: 28.12.2016
2	1070	Ограничения прав на земельный участок, предусмотренные статьями 56, 56.1 Земельного кодекса Российской Федерации, Карта (план) № 313/2012 от 29.11.2012, срок действия: 28.12.2016
3	1521	Ограничения прав на земельный участок, предусмотренные статьями 56, 56.1 Земельного кодекса Российской Федерации, Карта (план) № 289/2012 от 27.11.2012, срок действия: 28.12.2016
4	1111	Ограничения прав на земельный участок, предусмотренные статьями 56, 56.1 Земельного кодекса Российской Федерации, Карта (план) № 309/2012 от 29.11.2012, срок действия: 28.12.2016
5	1520	Ограничения прав на земельный участок, предусмотренные статьями 56, 56.1 Земельного кодекса Российской Федерации, Справка о балансовой принадлежности № 465 от 03.09.2013, срок действия: 28.12.2016
6	1219	Ограничения прав на земельный участок, предусмотренные статьями 56, 56.1 Земельного кодекса Российской Федерации, Карта (план) объекта землеустройства № 500/2014 от 26.05.2014, срок действия: 28.12.2016
7	3481	Ограничения прав на земельный участок, предусмотренные статьями 56, 56.1 Земельного кодекса Российской Федерации, Карта (план) № 326/2012 от 06.12.2012, срок действия: 28.12.2016
8	2403	Ограничения прав на земельный участок, предусмотренные статьями 56, 56.1 Земельного кодекса Российской Федерации, Карта (план) № 37322 от 26.09.2012, срок действия: 28.12.2016
9	1731	Ограничения прав на земельный участок, предусмотренные статьями 56, 56.1 Земельного кодекса Российской Федерации, Карта (план) объекта землеустройства № 360/2014 от 11.03.2014, срок действия: 28.12.2016
10	1713	Ограничения прав на земельный участок, предусмотренные статьями 56, 56.1 Земельного кодекса Российской Федерации, Свидетельство о государственной регистрации права № 47-01/00-6/2003-42 от 22.07.2003, срок действия: 28.12.2016

11	139	Ограничения прав на земельный участок, предусмотренные статьями 56, 56.1 Земельного кодекса Российской Федерации, Водный кодекс Российской Федерации № 74-ФЗ от 03.06.2006, срок действия: 09.10.2019
12	357	Ограничения прав на земельный участок, предусмотренные статьями 56, 56.1 Земельного кодекса Российской Федерации, Водный кодекс Российской Федерации № 74-ФЗ от 03.06.2006, срок действия: 10.10.2019
13	3162	Ограничения прав на земельный участок, предусмотренные статьями 56, 56.1 Земельного кодекса Российской Федерации, Водный кодекс Российской Федерации № 74-ФЗ от 03.06.2006, срок действия: 11.10.2019
14	9492	Ограничения прав на земельный участок, предусмотренные статьями 56, 56.1 Земельного кодекса Российской Федерации, Доверенность № 78/130-н/78-2019-7-1285 от 24.09.2020, срок действия: 18.05.2021
15	2681	Ограничения прав на земельный участок, предусмотренные статьями 56, 56.1 Земельного кодекса Российской Федерации, Доверенность № 9061284 от 16.09.2020, срок действия: 08.06.2021

Государственный регистратор		ФГИС ЕГРН
полное наименование должности	подпись	инициалы, фамилия

М.П.

Раздел 4.1

Выписка из Единого государственного реестра недвижимости об объекте недвижимости  
**Сведения о частях земельного участка**

<b>Земельный участок</b>			
(вид объекта недвижимости)			
Лист № __ Раздела <b>4.1</b>	Всего листов раздела <b>4.1</b> : __	Всего разделов: __	Всего листов выписки: __
<b>12.08.2022 № 99/2022/486937739</b>			
Кадастровый номер:		<b>47:01:0000000:50775</b>	

Учетный номер части	Площадь (м <sup>2</sup> )	Содержание ограничения в использовании или ограничения права на объект недвижимости или обременения объекта недвижимости
1	2	3
16	2397	Ограничения прав на земельный участок, предусмотренные статьями 56, 56.1 Земельного кодекса Российской Федерации, Доверенность № 9061284 от 16.09.2020, срок действия: 09.06.2021
17	1002	Ограничения прав на земельный участок, предусмотренные статьями 56, 56.1 Земельного кодекса Российской Федерации, Доверенность № 9061284 от 16.09.2020, срок действия: 18.06.2021
18	680	Ограничения прав на земельный участок, предусмотренные статьями 56, 56.1 Земельного кодекса Российской Федерации, Доверенность № 9061284 от 16.09.2020, срок действия: 22.06.2021
19	2811	Ограничения прав на земельный участок, предусмотренные статьями 56, 56.1 Земельного

		кодекса Российской Федерации, Доверенность № 7988397 от 19.02.2020, срок действия: 23.09.2021
20	1175	Ограничения прав на земельный участок, предусмотренные статьями 56, 56.1 Земельного кодекса Российской Федерации, Доверенность № ГП-612 от 04.09.2020, срок действия: 26.10.2021
21	1103	Ограничения прав на земельный участок, предусмотренные статьями 56, 56.1 Земельного кодекса Российской Федерации, Доверенность № ГП-612 от 04.09.2020, срок действия: 02.11.2021
22	761	Ограничения прав на земельный участок, предусмотренные статьями 56, 56.1 Земельного кодекса Российской Федерации, Документ, содержащий необходимые для внесения в государственный кадастр недвижимости сведения об установлении или изменении территориальной зоны или зоны с особыми условиями использования территорий, либо об отмене установления такой зоны № PVD-0123/2021-64368 от 30.11.2021, срок действия: 12.01.2022
23	88	Ограничения прав на земельный участок, предусмотренные статьями 56, 56.1 Земельного кодекса Российской Федерации, Доверенность № ГП-612 от 04.09.2019, срок действия: 31.01.2022
24	1355	Ограничения прав на земельный участок, предусмотренные статьями 56, 56.1 Земельного кодекса Российской Федерации, Документ, содержащий необходимые для внесения в государственный кадастр недвижимости сведения об установлении или изменении территориальной зоны или зоны с особыми условиями использования территорий, либо об отмене установления такой зоны № PVD-0123/2022-20099 от 18.02.2022, срок действия: 22.03.2022
25	1815	Ограничения прав на земельный участок, предусмотренные статьями 56, 56.1 Земельного кодекса Российской Федерации, Доверенность № 9964928 от 06.10.2021, срок действия: 22.03.2022

Государственный регистратор		ФГИС ЕГРН
полное наименование должности	подпись	инициалы, фамилия

М.П.

Выписка из Единого государственного реестра недвижимости об объекте недвижимости  
Сведения о частях земельного участка

<b>Земельный участок</b>				
<small>(вид объекта недвижимости)</small>				
Лист № ___ Раздела <b>4.2</b>		Всего листов раздела <b>4.2</b> : ___		Всего разделов: ___
Всего листов выписки: ___				
<b>12.08.2022 № 99/2022/486937739</b>				
Кадастровый номер:			<b>47:01:0000000:50775</b>	
Сведения о характерных точках границы части (частей) земельного участка				
Учетный номер части: 1				
Система координат: МСК 53 (Зона-2)				
Зона №				
Номер точки	Координаты, м		Описание закрепления на местности	Средняя квадратическая погрешность определения координат характерных точек границы части земельного участка, м
	X	Y		
1	2	3	4	5
1	538146.57	1299767.22	данные отсутствуют	данные отсутствуют
1	538146.57	1299767.22	данные отсутствуют	данные отсутствуют
2	538150.04	1299780.18	данные отсутствуют	данные отсутствуют
3	538139.85	1299784.35	данные отсутствуют	данные отсутствуют
4	538129.51	1299788.57	данные отсутствуют	данные отсутствуют
5	538125.91	1299775.13	данные отсутствуют	данные отсутствуют
6	538122.6	1299768.61	данные отсутствуют	данные отсутствуют
7	538131.15	1299765.12	данные отсутствуют	данные отсутствуют
8	538143.04	1299760.26	данные отсутствуют	данные отсутствуют
Государственный регистратор			ФГИС ЕГРН	
полное наименование должности			подпись	
			инициалы, фамилия	

М.П.

Выписка из Единого государственного реестра недвижимости об объекте недвижимости  
Сведения о частях земельного участка

<b>Земельный участок</b>				
<small>(вид объекта недвижимости)</small>				
Лист № ___ Раздела <b>4.2</b>		Всего листов раздела <b>4.2</b> : ___		Всего разделов: ___
Всего листов выписки: ___				
<b>12.08.2022 № 99/2022/486937739</b>				
Кадастровый номер:			<b>47:01:0000000:50775</b>	
Сведения о характерных точках границы части (частей) земельного участка				
Учетный номер части: 2				
Система координат: МСК 53 (Зона-2)				
Зона №				
Номер точки	Координаты, м		Описание закрепления на местности	Средняя квадратическая погрешность определения координат характерных точек границы части земельного участка, м
	X	Y		
1	2	3	4	5
9	542618.28	1311445.09	данные отсутствуют	данные отсутствуют
9	542618.28	1311445.09	данные отсутствуют	данные отсутствуют
10	542642.23	1311487.41	данные отсутствуют	данные отсутствуют
11	542624.83	1311501.33	данные отсутствуют	данные отсутствуют
12	542600.89	1311459.02	данные отсутствуют	данные отсутствуют
Государственный регистратор			ФГИС ЕГРН	
полное наименование должности			подпись	
			инициалы, фамилия	

М.П.

Выписка из Единого государственного реестра недвижимости об объекте недвижимости  
Сведения о частях земельного участка

<b>Земельный участок</b>				
<small>(вид объекта недвижимости)</small>				
Лист № ___ Раздела <b>4.2</b>		Всего листов раздела <b>4.2</b> : ___		Всего разделов: ___
Всего листов выписки: ___				
<b>12.08.2022 № 99/2022/486937739</b>				
Кадастровый номер:			<b>47:01:0000000:50775</b>	
Сведения о характерных точках границы части (частей) земельного участка				
Учетный номер части: 3				
Система координат: МСК 53 (Зона-2)				
Зона №				
Номер точки	Координаты, м		Описание закрепления на местности	Средняя квадратическая погрешность определения координат характерных точек границы части земельного участка, м
	X	Y		
1	2	3	4	5
13	538637.92	1301623.37	данные отсутствуют	данные отсутствуют
13	538637.92	1301623.37	данные отсутствуют	данные отсутствуют
14	538639.33	1301626.49	данные отсутствуют	данные отсутствуют
15	538668.42	1301685.74	данные отсутствуют	данные отсутствуют
16	538639.3	1301676.35	данные отсутствуют	данные отсутствуют
17	538619.42	1301635.86	данные отсутствуют	данные отсутствуют
18	538609.67	1301614.26	данные отсутствуют	данные отсутствуют
Государственный регистратор			ФГИС ЕГРН	
полное наименование должности			подпись	
			инициалы, фамилия	

М.П.

Выписка из Единого государственного реестра недвижимости об объекте недвижимости  
Сведения о частях земельного участка

<b>Земельный участок</b>				
<small>(вид объекта недвижимости)</small>				
Лист № ___ Раздела <b>4.2</b>		Всего листов раздела <b>4.2</b> : ___		Всего разделов: ___
Всего листов выписки: ___				
<b>12.08.2022 № 99/2022/486937739</b>				
Кадастровый номер:			<b>47:01:0000000:50775</b>	
Сведения о характерных точках границы части (частей) земельного участка				
Учетный номер части: 4				
Система координат: МСК 53 (Зона-2)				
Зона №				
Номер точки	Координаты, м		Описание закрепления на местности	Средняя квадратическая погрешность определения координат характерных точек границы части земельного участка, м
	X	Y		
1	2	3	4	5
19	542617.79	1311444.21	данные отсутствуют	данные отсутствуют
19	542617.79	1311444.21	данные отсутствуют	данные отсутствуют
20	542642.67	1311488.19	данные отсутствуют	данные отсутствуют
21	542625.26	1311502.08	данные отсутствуют	данные отсутствуют
22	542600.39	1311458.14	данные отсутствуют	данные отсутствуют
Государственный регистратор			ФГИС ЕГРН	
полное наименование должности			подпись	
			инициалы, фамилия	

М.П.

Выписка из Единого государственного реестра недвижимости об объекте недвижимости  
Сведения о частях земельного участка

<b>Земельный участок</b>				
<small>(вид объекта недвижимости)</small>				
Лист № ___ Раздела <b>4.2</b>		Всего листов раздела <b>4.2</b> : ___		Всего разделов: ___
Всего листов выписки: ___				
<b>12.08.2022 № 99/2022/486937739</b>				
Кадастровый номер:			<b>47:01:0000000:50775</b>	
Сведения о характерных точках границы части (частей) земельного участка				
Учетный номер части: 5				
Система координат: МСК 53 (Зона-2)				
Зона №				
Номер точки	Координаты, м		Описание закрепления на местности	Средняя квадратическая погрешность определения координат характерных точек границы части земельного участка, м
	X	Y		
1	2	3	4	5
23	547077.02	1315751.64	данные отсутствуют	данные отсутствуют
23	547077.02	1315751.64	данные отсутствуют	данные отсутствуют
24	547092.59	1315757.75	данные отсутствуют	данные отсутствуют
25	547098.69	1315760.16	данные отсутствуют	данные отсутствуют
26	547098.49	1315765.02	данные отсутствуют	данные отсутствуют
27	547090.91	1315762.04	данные отсутствуют	данные отсутствуют
28	547076.82	1315756.5	данные отсутствуют	данные отсутствуют
29	547090.11	1315864.67	данные отсутствуют	данные отсутствуют
29	547090.11	1315864.67	данные отсутствуют	данные отсутствуют
30	547090.18	1315864.76	данные отсутствуют	данные отсутствуют
31	547089.43	1315871.4	данные отсутствуют	данные отсутствуют
32	547088.53	1315870.22	данные отсутствуют	данные отсутствуют
33	547069.29	1315877.65	данные отсутствуют	данные отсутствуют
34	547066.54	1315877.98	данные отсутствуют	данные отсутствуют
35	547067.08	1315873.28	данные отсутствуют	данные отсутствуют
36	547068.18	1315873.15	данные отсутствуют	данные отсутствуют
Государственный регистратор			ФГИС ЕГРН	
полное наименование должности			подпись	
			инициалы, фамилия	

М.П.



Выписка из Единого государственного реестра недвижимости об объекте недвижимости  
Сведения о частях земельного участка

<b>Земельный участок</b>			
(вид объекта недвижимости)			
Лист № ___ Раздела <b>4.2</b>	Всего листов раздела <b>4.2</b> : ___	Всего разделов: ___	Всего листов выписки: ___
<b>12.08.2022.№ 99/2022/486937739</b>			
Кадастровый номер:		<b>47:01:0000000:50775</b>	

Номер точки	Координаты, м		Описание закрепления на местности	Средняя квадратическая погрешность определения координат характерных точек границы части земельного участка, м
	X	Y		
1	2	3	4	5
37	547060.11	1315694.97	данные отсутствуют	данные отсутствуют
37	547060.11	1315694.97	данные отсутствуют	данные отсутствуют
38	547090.32	1315701.96	данные отсутствуют	данные отсутствуют
39	547091.13	1315700.76	данные отсутствуют	данные отсутствуют
40	547093.43	1315703.98	данные отсутствуют	данные отсутствуют
41	547094.1	1315707.85	данные отсутствуют	данные отсутствуют
42	547090.73	1315706.78	данные отсутствуют	данные отсутствуют
43	547063.74	1315700.52	данные отсутствуют	данные отсутствуют
44	547071.6	1315715.35	данные отсутствуют	данные отсутствуют
45	547070.2	1315715.88	данные отсутствуют	данные отсутствуют
46	547062.31	1315702.77	данные отсутствуют	данные отсутствуют
47	547056.92	1315698.72	данные отсутствуют	данные отсутствуют
48	547056.9	1315698.71	данные отсутствуют	данные отсутствуют
49	547044.57	1315689.46	данные отсутствуют	данные отсутствуют
50	547009.57	1316106.14	данные отсутствуют	данные отсутствуют
50	547009.57	1316106.14	данные отсутствуют	данные отсутствуют
51	547028.63	1316115.63	данные отсутствуют	данные отсутствуют
Государственный регистратор				ФГИС ЕГРН
полное наименование должности			подпись	инициалы, фамилия

М.П.

Выписка из Единого государственного реестра недвижимости об объекте недвижимости  
Сведения о частях земельного участка

<b>Земельный участок</b>			
<small>(вид объекта недвижимости)</small>			
Лист № ___ Раздела <b>4.2</b>	Всего листов раздела <b>4.2</b> : ___	Всего разделов: ___	Всего листов выписки: ___
<b>12.08.2022.№ 99/2022/486937739</b>			
Кадастровый номер:		<b>47:01:0000000:50775</b>	

Номер точки	Координаты, м		Описание закрепления на местности	Средняя квадратическая погрешность определения координат характерных точек границы части земельного участка, м
	X	Y		
1	2	3	4	5
52	547025.32	1316119.12	данные отсутствуют	данные отсутствуют
53	547009.16	1316111.07	данные отсутствуют	данные отсутствуют
54	547007.84	1316134.99	данные отсутствуют	данные отсутствуют
55	547003.05	1316138.5	данные отсутствуют	данные отсутствуют
56	547004.49	1316112.11	данные отсутствуют	данные отсутствуют
57	546977.72	1316131.25	данные отсутствуют	данные отсутствуют
58	546962.23	1316141.15	данные отсутствуют	данные отсутствуют
59	547001.3	1316112.51	данные отсутствуют	данные отсутствуют
60	547009.98	1316103.35	данные отсутствуют	данные отсутствуют
61	546757.28	1316286.13	данные отсутствуют	данные отсутствуют
61	546757.28	1316286.13	данные отсутствуют	данные отсутствуют
62	546753.9	1316297.53	данные отсутствуют	данные отсутствуют
63	546749.24	1316317.92	данные отсутствуют	данные отсутствуют
64	546742.58	1316322.37	данные отсутствуют	данные отсутствуют
65	546740.19	1316324.42	данные отсутствуют	данные отсутствуют
66	546744.39	1316318.53	данные отсутствуют	данные отсутствуют
67	546749.44	1316296.36	данные отсутствуют	данные отсутствуют
Государственный регистратор				ФГИС ЕГРН
полное наименование должности			подпись	инициалы, фамилия

М.П.

Выписка из Единого государственного реестра недвижимости об объекте недвижимости  
Сведения о частях земельного участка

<b>Земельный участок</b>			
<small>(вид объекта недвижимости)</small>			
Лист № ___ Раздела <b>4.2</b>	Всего листов раздела <b>4.2</b> : ___	Всего разделов: ___	Всего листов выписки: ___
<b>12.08.2022.№ 99/2022/486937739</b>			
Кадастровый номер:		<b>47:01:0000000:50775</b>	

Номер точки	Координаты, м		Описание закрепления на местности	Средняя квадратическая погрешность определения координат характерных точек границы части земельного участка, м
	X	Y		
1	2	3	4	5
68	546751.3	1316290.12	данные отсутствуют	данные отсутствуют
69	546701.56	1316328.66	данные отсутствуют	данные отсутствуют
69	546701.56	1316328.66	данные отсутствуют	данные отсутствуют
70	546694.83	1316340.85	данные отсутствуют	данные отсутствуют
71	546669.91	1316405.37	данные отсутствуют	данные отсутствуют
72	546666.35	1316410.99	данные отсутствуют	данные отсутствуют
73	546664.75	1316404.93	данные отсутствуют	данные отсутствуют
74	546665.79	1316403.29	данные отсутствуют	данные отсутствуют
75	546689.26	1316342.52	данные отсутствуют	данные отсутствуют
76	546700.69	1316329.41	данные отсутствуют	данные отсутствуют
77	546425.82	1315529.39	данные отсутствуют	данные отсутствуют
77	546425.82	1315529.39	данные отсутствуют	данные отсутствуют
78	546428.53	1315529.5	данные отсутствуют	данные отсутствуют
79	546428.35	1315529.69	данные отсутствуют	данные отсутствуют
80	546426.39	1315529.79	данные отсутствуют	данные отсутствуют
81	546422.03	1315529.25	данные отсутствуют	данные отсутствуют
81	546422.03	1315529.25	данные отсутствуют	данные отсутствуют
Государственный регистратор				ФГИС ЕГРН
полное наименование должности			подпись	инициалы, фамилия

М.П.

Выписка из Единого государственного реестра недвижимости об объекте недвижимости  
Сведения о частях земельного участка

<b>Земельный участок</b>			
(вид объекта недвижимости)			
Лист № ___ Раздела <b>4.2</b>	Всего листов раздела <b>4.2</b> : ___	Всего разделов: ___	Всего листов выписки: ___
<b>12.08.2022.№ 99/2022/486937739</b>			
Кадастровый номер:		<b>47:01:0000000:50775</b>	

Номер точки	Координаты, м		Описание закрепления на местности	Средняя квадратическая погрешность определения координат характерных точек границы части земельного участка, м
	X	Y		
1	2	3	4	5
82	546427.29	1315540.33	данные отсутствуют	данные отсутствуют
83	546424.33	1315551.42	данные отсутствуют	данные отсутствуют
84	546419.6	1315551.24	данные отсутствуют	данные отсутствуют
85	546422.41	1315540.77	данные отсутствуют	данные отсутствуют
86	546416.85	1315529.05	данные отсутствуют	данные отсутствуют
87	546509.98	1315533.03	данные отсутствуют	данные отсутствуют
87	546509.98	1315533.03	данные отсутствуют	данные отсутствуют
88	546510.68	1315533.07	данные отсутствуют	данные отсутствуют
89	546510.67	1315533.41	данные отсутствуют	данные отсутствуют
90	545990.65	1315491.85	данные отсутствуют	данные отсутствуют
90	545990.65	1315491.85	данные отсутствуют	данные отсутствуют
91	545990.45	1315493.96	данные отсутствуют	данные отсутствуют
92	545991.46	1315514.57	данные отсутствуют	данные отсутствуют
93	545986.81	1315513.54	данные отсутствуют	данные отсутствуют
94	545985.93	1315495.2	данные отсутствуют	данные отсутствуют
95	545969.6	1315487.18	данные отсутствуют	данные отсутствуют

Государственный регистратор		ФГИС ЕГРН
полное наименование должности	подпись	инициалы, фамилия

М.П.

Выписка из Единого государственного реестра недвижимости об объекте недвижимости  
Сведения о частях земельного участка

<b>Земельный участок</b>				
<small>(вид объекта недвижимости)</small>				
Лист № ___ Раздела <b>4.2</b>		Всего листов раздела <b>4.2</b> : ___		Всего разделов: ___
Всего листов выписки: ___				
<b>12.08.2022 № 99/2022/486937739</b>				
Кадастровый номер:			<b>47:01:0000000:50775</b>	
Сведения о характерных точках границы части (частей) земельного участка				
Учетный номер части: 6				
Система координат: МСК 53 (Зона-2)				
Зона №				
Номер точки	Координаты, м		Описание закрепления на местности	Средняя квадратическая погрешность определения координат характерных точек границы части земельного участка, м
	X	Y		
1	2	3	4	5
96	539052.05	1303406.81	данные отсутствуют	данные отсутствуют
96	539052.05	1303406.81	данные отсутствуют	данные отсутствуют
97	539094.66	1303463.76	данные отсутствуют	данные отсутствуют
98	539121.62	1303505.39	данные отсутствуют	данные отсутствуют
99	539123.44	1303510.2	данные отсутствуют	данные отсутствуют
100	539118.33	1303507.15	данные отсутствуют	данные отсутствуют
101	539074.28	1303451.71	данные отсутствуют	данные отсутствуют
102	539028.07	1303392.73	данные отсутствуют	данные отсутствуют
103	539037.15	1303388.7	данные отсутствуют	данные отсутствуют

Государственный регистратор		ФГИС ЕГРН
полное наименование должности	подпись	инициалы, фамилия

М.П.

Выписка из Единого государственного реестра недвижимости об объекте недвижимости  
Сведения о частях земельного участка

<b>Земельный участок</b>				
<small>(вид объекта недвижимости)</small>				
Лист № ___ Раздела <b>4.2</b>		Всего листов раздела <b>4.2</b> : ___		Всего разделов: ___
Всего листов выписки: ___				
<b>12.08.2022 № 99/2022/486937739</b>				
Кадастровый номер:			<b>47:01:0000000:50775</b>	
Сведения о характерных точках границы части (частей) земельного участка				
Учетный номер части: 7				
Система координат: МСК 53 (Зона-2)				
Зона №				
Номер точки	Координаты, м		Описание закрепления на местности	Средняя квадратическая погрешность определения координат характерных точек границы части земельного участка, м
	X	Y		
1	2	3	4	5
104	556204.94	1329958.65	данные отсутствуют	данные отсутствуют
104	556204.94	1329958.65	данные отсутствуют	данные отсутствуют
105	556167.8	1329983.58	данные отсутствуют	данные отсутствуют
106	556162.1	1329985.95	данные отсутствуют	данные отсутствуют
107	556153.9	1329965.53	данные отсутствуют	данные отсутствуют
108	556157.34	1329964.1	данные отсутствуют	данные отсутствуют
109	556196.55	1329937.78	данные отсутствуют	данные отсутствуют
110	555744.35	1330419.7	данные отсутствуют	данные отсутствуют
110	555744.35	1330419.7	данные отсутствуют	данные отсутствуют
111	555742.51	1330423.48	данные отсутствуют	данные отсутствуют
112	555717.7	1330424.16	данные отсутствуют	данные отсутствуют
113	555724.34	1330410.54	данные отсутствуют	данные отсутствуют
114	555740.19	1330373.54	данные отсутствуют	данные отсутствуют
115	555764.41	1330372.88	данные отсутствуют	данные отсутствуют
116	546133.59	1315509.58	данные отсутствуют	данные отсутствуют
116	546133.59	1315509.58	данные отсутствуют	данные отсутствуют
Государственный регистратор			ФГИС ЕГРН	
полное наименование должности			подпись	
			инициалы, фамилия	

М.П.

Выписка из Единого государственного реестра недвижимости об объекте недвижимости  
**Сведения о частях земельного участка**

<b>Земельный участок</b>			
<small>(вид объекта недвижимости)</small>			
Лист № ___ Раздела <b>4.2</b>	Всего листов раздела <b>4.2</b> : ___	Всего разделов: ___	Всего листов выписки: ___
<b>12.08.2022.№ 99/2022/486937739</b>			
Кадастровый номер:		<b>47:01:0000000:50775</b>	

Номер точки	Координаты, м		Описание закрепления на местности	Средняя квадратическая погрешность определения координат характерных точек границы части земельного участка, м
	X	Y		
1	2	3	4	5
117	546130.8	1315514.29	данные отсутствуют	данные отсутствуют
118	546138.04	1315515.4	данные отсутствуют	данные отсутствуют
119	546140.45	1315511.29	данные отсутствуют	данные отсутствуют
120	546164.37	1315517.09	данные отсутствуют	данные отсутствуют
121	546164.57	1315522.3	данные отсутствуют	данные отсутствуют
122	546166.59	1315522.46	данные отсутствуют	данные отсутствуют
123	546170.21	1315539.77	данные отсутствуют	данные отсутствуют
124	546166.5	1315539.49	данные отсутствуют	данные отсутствуют
125	546116.7	1315528.64	данные отсутствуют	данные отсутствуют
126	546112.89	1315510.43	данные отсутствуют	данные отсутствуют
127	546113.94	1315510.49	данные отсутствуют	данные отсутствуют
128	546116.91	1315506.05	данные отсутствуют	данные отсутствуют

Государственный регистратор		ФГИС ЕГРН
полное наименование должности	подпись	инициалы, фамилия

М.П.

Выписка из Единого государственного реестра недвижимости об объекте недвижимости  
Сведения о частях земельного участка

<b>Земельный участок</b>				
<small>(вид объекта недвижимости)</small>				
Лист № ___ Раздела <b>4.2</b>		Всего листов раздела <b>4.2</b> : ___		Всего разделов: ___
Всего листов выписки: ___				
<b>12.08.2022 № 99/2022/486937739</b>				
Кадастровый номер:			<b>47:01:0000000:50775</b>	
Сведения о характерных точках границы части (частей) земельного участка				
Учетный номер части: 8				
Система координат: МСК 53 (Зона-2)				
Зона №				
Номер точки	Координаты, м		Описание закрепления на местности	Средняя квадратическая погрешность определения координат характерных точек границы части земельного участка, м
	X	Y		
1	2	3	4	5
129	556686.83	1329660.14	данные отсутствуют	данные отсутствуют
129	556686.83	1329660.14	данные отсутствуют	данные отсутствуют
130	556681.95	1329660.6	данные отсутствуют	данные отсутствуют
131	556657.21	1329664.99	данные отсутствуют	данные отсутствуют
132	556653.51	1329643.3	данные отсутствуют	данные отсутствуют
133	556679	1329638.78	данные отсутствуют	данные отсутствуют
134	556683.12	1329638.39	данные отсутствуют	данные отсутствуют
135	555760.92	1330326	данные отсутствуют	данные отсутствуют
135	555760.92	1330326	данные отсутствуют	данные отсутствуют
136	555783.32	1330329.76	данные отсутствуют	данные отсутствуют
137	555770.79	1330358.07	данные отсутствуют	данные отсутствуют
138	555748.43	1330354.32	данные отсутствуют	данные отсутствуют
139	555749.6	1330351.58	данные отсутствуют	данные отсутствуют
140	555221.18	1326445.46	данные отсутствуют	данные отсутствуют
140	555221.18	1326445.46	данные отсутствуют	данные отсутствуют
141	555240.8	1326456.34	данные отсутствуют	данные отсутствуют
Государственный регистратор			ФГИС ЕГРН	
полное наименование должности			подпись	
			инициалы, фамилия	

М.П.



## Выписка из Единого государственного реестра недвижимости об объекте недвижимости

**Сведения о частях земельного участка**

<b>Земельный участок</b>			
(вид объекта недвижимости)			
Лист № ___ Раздела <b>4.2</b>	Всего листов раздела <b>4.2</b> : ___	Всего разделов: ___	Всего листов выписки: ___
<b>12.08.2022.№ 99/2022/486937739</b>			
Кадастровый номер:		<b>47:01:0000000:50775</b>	

Номер точки	Координаты, м		Описание закрепления на местности	Средняя квадратическая погрешность определения координат характерных точек границы части земельного участка, м
	X	Y		
1	2	3	4	5
142	555268.68	1326468.41	данные отсутствуют	данные отсутствуют
143	555283.9	1326497.38	данные отсутствуют	данные отсутствуют
144	555266.53	1326491.47	данные отсутствуют	данные отсутствуют
145	555241.12	1326480.46	данные отсутствуют	данные отсутствуют
146	555227.9	1326455.3	данные отсутствуют	данные отсутствуют

Государственный регистратор		ФГИС ЕГРН
полное наименование должности	подпись	инициалы, фамилия

М.П.

Выписка из Единого государственного реестра недвижимости об объекте недвижимости  
Сведения о частях земельного участка

<b>Земельный участок</b>				
<small>(вид объекта недвижимости)</small>				
Лист № ___ Раздела <b>4.2</b>		Всего листов раздела <b>4.2</b> : ___		Всего разделов: ___
Всего листов выписки: ___				
<b>12.08.2022 № 99/2022/486937739</b>				
Кадастровый номер:			<b>47:01:0000000:50775</b>	
Сведения о характерных точках границы части (частей) земельного участка				
Учетный номер части: 9				
Система координат: МСК 53 (Зона-2)				
Зона №				
Номер точки	Координаты, м		Описание закрепления на местности	Средняя квадратическая погрешность определения координат характерных точек границы части земельного участка, м
	X	Y		
1	2	3	4	5
1	538146.57	1299767.22	данные отсутствуют	данные отсутствуют
5	538125.91	1299775.13	данные отсутствуют	данные отсутствуют
147	538130.76	1299736.78	данные отсутствуют	данные отсутствуют
147	538130.76	1299736.78	данные отсутствуют	данные отсутствуют
148	538133.21	1299740.91	данные отсутствуют	данные отсутствуют
149	538155.73	1299801.47	данные отсутствуют	данные отсутствуют
150	538157.88	1299810.05	данные отсутствуют	данные отсутствуют
151	538154.79	1299811.32	данные отсутствуют	данные отсутствуют
152	538142.37	1299816.59	данные отсутствуют	данные отсутствуют
153	538137.38	1299818.74	данные отсутствуют	данные отсутствуют
154	538134.42	1299806.94	данные отсутствуют	данные отсутствуют
155	538113.92	1299751.51	данные отсутствуют	данные отсутствуют
156	538110.26	1299745.34	данные отсутствуют	данные отсутствуют
157	538113.38	1299744.04	данные отсутствуют	данные отсутствуют
158	538126.07	1299738.7	данные отсутствуют	данные отсутствуют
Государственный регистратор			ФГИС ЕГРН	
полное наименование должности			подпись	
			инициалы, фамилия	

М.П.

Выписка из Единого государственного реестра недвижимости об объекте недвижимости  
Сведения о частях земельного участка

<b>Земельный участок</b>				
<small>(вид объекта недвижимости)</small>				
Лист № ___ Раздела <b>4.2</b>		Всего листов раздела <b>4.2</b> : ___		Всего разделов: ___
Всего листов выписки: ___				
<b>12.08.2022 № 99/2022/486937739</b>				
Кадастровый номер:			<b>47:01:0000000:50775</b>	
Сведения о характерных точках границы части (частей) земельного участка				
Учетный номер части: 10				
Система координат: МСК 53 (Зона-2)				
Зона №				
Номер точки	Координаты, м		Описание закрепления на местности	Средняя квадратическая погрешность определения координат характерных точек границы части земельного участка, м
	X	Y		
1	2	3	4	5
159	542671.74	1311539.49	данные отсутствуют	данные отсутствуют
159	542671.74	1311539.49	данные отсутствуют	данные отсутствуют
160	542689.58	1311570.87	данные отсутствуют	данные отсутствуют
161	542708.04	1311608.34	данные отсутствуют	данные отсутствуют
162	542689.33	1311620.14	данные отсутствуют	данные отсутствуют
163	542670.14	1311581.18	данные отсутствуют	данные отсутствуют
164	542653.11	1311551.24	данные отсутствуют	данные отсутствуют
Государственный регистратор			ФГИС ЕГРН	
полное наименование должности			подпись	
			инициалы, фамилия	

М.П.

Выписка из Единого государственного реестра недвижимости об объекте недвижимости  
Сведения о частях земельного участка

<b>Земельный участок</b>				
<small>(вид объекта недвижимости)</small>				
Лист № ___ Раздела <b>4.2</b>		Всего листов раздела <b>4.2</b> : ___		Всего разделов: ___
Всего листов выписки: ___				
<b>12.08.2022 № 99/2022/486937739</b>				
Кадастровый номер:			<b>47:01:0000000:50775</b>	
Сведения о характерных точках границы части (частей) земельного участка				
Учетный номер части: 11				
Система координат: МСК 53 (Зона-2)				
Зона №				
Номер точки	Координаты, м		Описание закрепления на местности	Средняя квадратическая погрешность определения координат характерных точек границы части земельного участка, м
	X	Y		
1	2	3	4	5
165	543590.34	1314972.44	данные отсутствуют	данные отсутствуют
165	543590.34	1314972.44	данные отсутствуют	данные отсутствуют
166	543590.57	1314973.22	данные отсутствуют	данные отсутствуют
167	543589.86	1314977.87	данные отсутствуют	данные отсутствуют
168	543573.93	1314985.55	данные отсутствуют	данные отсутствуют
169	543564.54	1314989.77	данные отсутствуют	данные отсутствуют
170	543563.89	1314989.7	данные отсутствуют	данные отсутствуют
171	543561.15	1314986.72	данные отсутствуют	данные отсутствуют
Государственный регистратор			ФГИС ЕГРН	
полное наименование должности			подпись	
			инициалы, фамилия	

М.П.

Выписка из Единого государственного реестра недвижимости об объекте недвижимости  
Сведения о частях земельного участка

<b>Земельный участок</b>				
<small>(вид объекта недвижимости)</small>				
Лист № ___ Раздела <b>4.2</b>		Всего листов раздела <b>4.2</b> : ___		Всего разделов: ___
Всего листов выписки: ___				
<b>12.08.2022 № 99/2022/486937739</b>				
Кадастровый номер:			<b>47:01:0000000:50775</b>	
Сведения о характерных точках границы части (частей) земельного участка				
Учетный номер части: 12				
Система координат: МСК 53 (Зона-2)				
Зона №				
Номер точки	Координаты, м		Описание закрепления на местности	Средняя квадратическая погрешность определения координат характерных точек границы части земельного участка, м
	X	Y		
1	2	3	4	5
172	545941.6	1315480.96	данные отсутствуют	данные отсутствуют
172	545941.6	1315480.96	данные отсутствуют	данные отсутствуют
173	545958.32	1315484.67	данные отсутствуют	данные отсутствуют
174	545948.95	1315489.6	данные отсутствуют	данные отсутствуют
175	545935.12	1315487.92	данные отсутствуют	данные отсутствуют
176	545924.33	1315480.05	данные отсутствуют	данные отсутствуют
177	545359.27	1315647.18	данные отсутствуют	данные отсутствуют
177	545359.27	1315647.18	данные отсутствуют	данные отсутствуют
178	545296.98	1315655.14	данные отсутствуют	данные отсутствуют
179	545294.92	1315654.81	данные отсутствуют	данные отсутствуют
180	545332.38	1315648.8	данные отсутствуют	данные отсутствуют
181	545368.12	1315638.23	данные отсутствуют	данные отсутствуют

Государственный регистратор		ФГИС ЕГРН
полное наименование должности	подпись	инициалы, фамилия

М.П.

Выписка из Единого государственного реестра недвижимости об объекте недвижимости  
Сведения о частях земельного участка

<b>Земельный участок</b>				
(вид объекта недвижимости)				
Лист № ___ Раздела <b>4.2</b>		Всего листов раздела <b>4.2</b> : ___		Всего разделов: ___
Всего листов выписки: ___				
<b>12.08.2022 № 99/2022/486937739</b>				
Кадастровый номер:			<b>47:01:0000000:50775</b>	
Сведения о характерных точках границы части (частей) земельного участка				
Учетный номер части: 13				
Система координат: МСК 53 (Зона-2)				
Зона №				
Номер точки	Координаты, м		Описание закрепления на местности	Средняя квадратическая погрешность определения координат характерных точек границы части земельного участка, м
	X	Y		
1	2	3	4	5
165	543590.34	1314972.44	данные отсутствуют	данные отсутствуют
171	543561.15	1314986.72	данные отсутствуют	данные отсутствуют
182	543595.19	1314851.26	данные отсутствуют	данные отсутствуют
182	543595.19	1314851.26	данные отсутствуют	данные отсутствуют
183	543577.48	1314891.56	данные отсутствуют	данные отсутствуют
184	543574.06	1314922.04	данные отсутствуют	данные отсутствуют
185	543579.28	1314951.6	данные отсутствуют	данные отсутствуют
186	543587.77	1314963.79	данные отсутствуют	данные отсутствуют
187	543555.46	1314980.54	данные отсутствуют	данные отсутствуют
188	543555.31	1314965.5	данные отсутствуют	данные отсутствуют
189	543557.84	1314958.14	данные отсутствуют	данные отсутствуют
190	543551.84	1314922.74	данные отсутствуют	данные отсутствуют
191	543555.99	1314885.77	данные отсутствуют	данные отсутствуют
192	543567.91	1314858.65	данные отсутствуют	данные отсутствуют
193	543587.8	1314852.72	данные отсутствуют	данные отсутствуют
194	543603.95	1314834.38	данные отсутствуют	данные отсутствуют

Государственный регистратор		ФГИС ЕГРН
полное наименование должности	подпись	инициалы, фамилия

М.П.

Выписка из Единого государственного реестра недвижимости об объекте недвижимости  
Сведения о частях земельного участка

<b>Земельный участок</b>				
<small>(вид объекта недвижимости)</small>				
Лист № ___ Раздела <b>4.2</b>		Всего листов раздела <b>4.2</b> : ___		Всего разделов: ___
Всего листов выписки: ___				
<b>12.08.2022 № 99/2022/486937739</b>				
Кадастровый номер:			<b>47:01:0000000:50775</b>	
Сведения о характерных точках границы части (частей) земельного участка				
Учетный номер части: 14				
Система координат: МСК 53 (Зона-2)				
Зона №				
Номер точки	Координаты, м		Описание закрепления на местности	Средняя квадратическая погрешность определения координат характерных точек границы части земельного участка, м
	X	Y		
1	2	3	4	5
1	538146.57	1299767.22	данные отсутствуют	данные отсутствуют
5	538125.91	1299775.13	данные отсутствуют	данные отсутствуют
148	538133.21	1299740.91	данные отсутствуют	данные отсутствуют
149	538155.73	1299801.47	данные отсутствуют	данные отсутствуют
154	538134.42	1299806.94	данные отсутствуют	данные отсутствуют
155	538113.92	1299751.51	данные отсутствуют	данные отсутствуют
195	537974.25	1299612.32	данные отсутствуют	данные отсутствуют
195	537974.25	1299612.32	данные отсутствуют	данные отсутствуют
196	537997.6	1299626.86	данные отсутствуют	данные отсутствуют
197	538017.16	1299641.04	данные отсутствуют	данные отсутствуют
198	538100.78	1299693.18	данные отсутствуют	данные отсутствуют
199	538112.88	1299706.64	данные отсутствуют	данные отсутствуют
200	538175.01	1299878.39	данные отсутствуют	данные отсутствуют
201	538194.83	1299953.89	данные отсутствуют	данные отсутствуют
202	538182.57	1299959.08	данные отсутствуют	данные отсутствуют
203	538174.32	1299962.4	данные отсутствуют	данные отсутствуют
Государственный регистратор			ФГИС ЕГРН	
полное наименование должности			подпись	
			инициалы, фамилия	

М.П.

Выписка из Единого государственного реестра недвижимости об объекте недвижимости  
**Сведения о частях земельного участка**

<b>Земельный участок</b>			
<small>(вид объекта недвижимости)</small>			
Лист № ___ Раздела <b>4.2</b>	Всего листов раздела <b>4.2</b> : ___	Всего разделов: ___	Всего листов выписки: ___
<b>12.08.2022.№ 99/2022/486937739</b>			
Кадастровый номер:		<b>47:01:0000000:50775</b>	

Номер точки	Координаты, м		Описание закрепления на местности	Средняя квадратическая погрешность определения координат характерных точек границы части земельного участка, м
	X	Y		
1	2	3	4	5
204	538153.71	1299883.89	данные отсутствуют	данные отсутствуют
205	538095.07	1299719.74	данные отсутствуют	данные отсутствуют
206	538086.44	1299710.14	данные отсутствуют	данные отсутствуют
207	538004.92	1299659.34	данные отсутствуют	данные отсутствуют
208	537985.31	1299645.12	данные отсутствуют	данные отсутствуют
209	537949.31	1299622.7	данные отсутствуют	данные отсутствуют

Государственный регистратор		ФГИС ЕГРН
полное наименование должности	подпись	инициалы, фамилия

М.П.



Выписка из Единого государственного реестра недвижимости об объекте недвижимости  
Сведения о частях земельного участка

<b>Земельный участок</b>				
<small>(вид объекта недвижимости)</small>				
Лист № ___ Раздела <b>4.2</b>		Всего листов раздела <b>4.2</b> : ___		Всего разделов: ___
Всего листов выписки: ___				
<b>12.08.2022 № 99/2022/486937739</b>				
Кадастровый номер:			<b>47:01:0000000:50775</b>	
Сведения о характерных точках границы части (частей) земельного участка				
Учетный номер части: 15				
Система координат: МСК 53 (Зона-2)				
Зона №				
Номер точки	Координаты, м		Описание закрепления на местности	Средняя квадратическая погрешность определения координат характерных точек границы части земельного участка, м
	X	Y		
1	2	3	4	5
210	552838.71	1336631.68	данные отсутствуют	данные отсутствуют
210	552838.71	1336631.68	данные отсутствуют	данные отсутствуют
211	552849.25	1336634.11	данные отсутствуют	данные отсутствуют
212	552851.72	1336646.8	данные отсутствуют	данные отсутствуют
213	552849.58	1336661.59	данные отсутствуют	данные отсутствуют
214	552856.02	1336710.76	данные отсутствуют	данные отсутствуют
215	552857.21	1336735.98	данные отсутствуют	данные отсутствуют
216	552858.46	1336789.59	данные отсутствуют	данные отсутствуют
217	552858.04	1336789.3	данные отсутствуют	данные отсутствуют
218	552855.4	1336785.48	данные отсутствуют	данные отсутствуют
219	552845.25	1336714.59	данные отсутствуют	данные отсутствуют
220	552836.79	1336640.35	данные отсутствуют	данные отсутствуют
221	552836.33	1336634.11	данные отсутствуют	данные отсутствуют
222	552836.18	1336632.07	данные отсутствуют	данные отсутствуют
223	555743.29	1330421.87	данные отсутствуют	данные отсутствуют
223	555743.29	1330421.87	данные отсутствуют	данные отсутствуют
Государственный регистратор			ФГИС ЕГРН	
полное наименование должности			подпись	
			инициалы, фамилия	

М.П.

Выписка из Единого государственного реестра недвижимости об объекте недвижимости  
Сведения о частях земельного участка

<b>Земельный участок</b>			
<small>(вид объекта недвижимости)</small>			
Лист № ___ Раздела <b>4.2</b>	Всего листов раздела <b>4.2</b> : ___	Всего разделов: ___	Всего листов выписки: ___
<b>12.08.2022.№ 99/2022/486937739</b>			
Кадастровый номер:		<b>47:01:0000000:50775</b>	

Номер точки	Координаты, м		Описание закрепления на местности	Средняя квадратическая погрешность определения координат характерных точек границы части земельного участка, м
	X	Y		
1	2	3	4	5
224	555733.79	1330441.37	данные отсутствуют	данные отсутствуют
225	555711.49	1330436.88	данные отсутствуют	данные отсутствуют
226	555721	1330417.38	данные отсутствуют	данные отсутствуют
227	552849.15	1336462.9	данные отсутствуют	данные отсутствуют
227	552849.15	1336462.9	данные отсутствуют	данные отсутствуют
228	552847.74	1336474.71	данные отсутствуют	данные отсутствуют
229	552840.8	1336532.93	данные отсутствуют	данные отсутствуют
230	552839.45	1336555.14	данные отсутствуют	данные отсутствуют
231	552842.46	1336565.99	данные отсутствуют	данные отсутствуют
232	552841.94	1336580.02	данные отсутствуют	данные отсутствуют
233	552835.9	1336586.99	данные отсутствуют	данные отсутствуют
234	552833.99	1336587.13	данные отсутствуют	данные отсутствуют
235	552836.89	1336574.32	данные отсутствуют	данные отсутствуют
236	552834.29	1336539.51	данные отсутствуют	данные отсутствуют
237	552837.7	1336504.74	данные отсутствуют	данные отсутствуют
238	552840.94	1336467.88	данные отсутствуют	данные отсутствуют
239	552841.68	1336466.12	данные отсутствуют	данные отсутствуют
Государственный регистратор				ФГИС ЕГРН
полное наименование должности			подпись	инициалы, фамилия

М.П.

## Выписка из Единого государственного реестра недвижимости об объекте недвижимости

**Сведения о частях земельного участка**

<b>Земельный участок</b>			
(вид объекта недвижимости)			
Лист № ___ Раздела <b>4.2</b>	Всего листов раздела <b>4.2</b> : ___	Всего разделов: ___	Всего листов выписки: ___
<b>12.08.2022 № 99/2022/486937739</b>			
Кадастровый номер:		<b>47:01:0000000:50775</b>	

Номер точки	Координаты, м		Описание закрепления на местности	Средняя квадратическая погрешность определения координат характерных точек границы части земельного участка, м
	X	Y		
1	2	3	4	5
240	552842.88	1336464.76	данные отсутствуют	данные отсутствуют
241	552844.37	1336463.79	данные отсутствуют	данные отсутствуют

Государственный регистратор		ФГИС ЕГРН
полное наименование должности	подпись	инициалы, фамилия

М.П.

Выписка из Единого государственного реестра недвижимости об объекте недвижимости  
Сведения о частях земельного участка

<b>Земельный участок</b>				
<small>(вид объекта недвижимости)</small>				
Лист № ___ Раздела <b>4.2</b>		Всего листов раздела <b>4.2</b> : ___		Всего разделов: ___
Всего листов выписки: ___				
<b>12.08.2022 № 99/2022/486937739</b>				
Кадастровый номер:			<b>47:01:0000000:50775</b>	
Сведения о характерных точках границы части (частей) земельного участка				
Учетный номер части: 16				
Система координат: МСК 53 (Зона-2)				
Зона №				
Номер точки	Координаты, м		Описание закрепления на местности	Средняя квадратическая погрешность определения координат характерных точек границы части земельного участка, м
	X	Y		
1	2	3	4	5
242	556720.59	1328926.61	данные отсутствуют	данные отсутствуют
242	556720.59	1328926.61	данные отсутствуют	данные отсутствуют
243	556772.28	1328947.31	данные отсутствуют	данные отсутствуют
244	556736.85	1328940.53	данные отсутствуют	данные отсутствуют
245	556729.95	1328948.04	данные отсутствуют	данные отсутствуют
246	556727.34	1328946.99	данные отсутствуют	данные отсутствуют
247	556722.82	1328945.19	данные отсутствуют	данные отсутствуют
248	556710.63	1328937.44	данные отсутствуют	данные отсутствуют
249	555872.92	1330070	данные отсутствуют	данные отсутствуют
249	555872.92	1330070	данные отсутствуют	данные отсутствуют
250	555889.66	1330047.14	данные отсутствуют	данные отсутствуют
251	555911.27	1330026.02	данные отсутствуют	данные отсутствуют
252	555951.69	1330005.89	данные отсутствуют	данные отсутствуют
253	555997.01	1329991.38	данные отсутствуют	данные отсутствуют
254	556021.19	1329986.54	данные отсутствуют	данные отсутствуют
255	556031.92	1329986.25	данные отсутствуют	данные отсутствуют
Государственный регистратор			ФГИС ЕГРН	
полное наименование должности			подпись	
			инициалы, фамилия	

М.П.

## Выписка из Единого государственного реестра недвижимости об объекте недвижимости

## Сведения о частях земельного участка

<b>Земельный участок</b>			
(вид объекта недвижимости)			
Лист № __ Раздела <b>4.2</b>	Всего листов раздела <b>4.2</b> : __	Всего разделов: __	Всего листов выписки: __
<b>12.08.2022.№ 99/2022/486937739</b>			
Кадастровый номер:		<b>47:01:0000000:50775</b>	

Номер точки	Координаты, м		Описание закрепления на местности	Средняя квадратическая погрешность определения координат характерных точек границы части земельного участка, м
	X	Y		
1	2	3	4	5
256	556024.99	1329989.6	данные отсутствуют	данные отсутствуют
257	555964.41	1330017.64	данные отсутствуют	данные отсутствуют
258	555909.61	1330042.99	данные отсутствуют	данные отсутствуют

Государственный регистратор		ФГИС ЕГРН
полное наименование должности	подпись	инициалы, фамилия

М.П.

Выписка из Единого государственного реестра недвижимости об объекте недвижимости  
Сведения о частях земельного участка

<b>Земельный участок</b>				
<small>(вид объекта недвижимости)</small>				
Лист № ___ Раздела <b>4.2</b>		Всего листов раздела <b>4.2</b> : ___		Всего разделов: ___
Всего листов выписки: ___				
<b>12.08.2022 № 99/2022/486937739</b>				
Кадастровый номер:			<b>47:01:0000000:50775</b>	
Сведения о характерных точках границы части (частей) земельного участка				
Учетный номер части: 17				
Система координат: МСК 53 (Зона-2)				
Зона №				
Номер точки	Координаты, м		Описание закрепления на местности	Средняя квадратическая погрешность определения координат характерных точек границы части земельного участка, м
	X	Y		
1	2	3	4	5
251	555911.27	1330026.02	данные отсутствуют	данные отсутствуют
251	555911.27	1330026.02	данные отсутствуют	данные отсутствуют
252	555951.69	1330005.89	данные отсутствуют	данные отсутствуют
253	555997.01	1329991.38	данные отсутствуют	данные отсутствуют
259	556595.51	1328835.78	данные отсутствуют	данные отсутствуют
259	556595.51	1328835.78	данные отсутствуют	данные отсутствуют
260	556588.21	1328859.52	данные отсутствуют	данные отсутствуют
261	556570.78	1328848.43	данные отсутствуют	данные отсутствуют
262	556569.49	1328847.61	данные отсутствуют	данные отсутствуют
263	556576.22	1328825.7	данные отсутствуют	данные отсутствуют
264	555999.65	1329990.85	данные отсутствуют	данные отсутствуют
265	555927.36	1330024.66	данные отсутствуют	данные отсутствуют
266	555899.86	1330037.18	данные отсутствуют	данные отсутствуют
Государственный регистратор			ФГИС ЕГРН	
полное наименование должности			подпись	
			инициалы, фамилия	

М.П.

Выписка из Единого государственного реестра недвижимости об объекте недвижимости  
Сведения о частях земельного участка

<b>Земельный участок</b>					
<small>(вид объекта недвижимости)</small>					
Лист № ___ Раздела <b>4.2</b>		Всего листов раздела <b>4.2</b> : ___		Всего разделов: ___	Всего листов выписки: ___
<b>12.08.2022 № 99/2022/486937739</b>					
Кадастровый номер:			<b>47:01:0000000:50775</b>		
Сведения о характерных точках границы части (частей) земельного участка					
Учетный номер части: 18					
Система координат: МСК 53 (Зона-2)					
Зона №					
Номер точки	Координаты, м		Описание закрепления на местности	Средняя квадратическая погрешность определения координат характерных точек границы части земельного участка, м	
	X	Y			
1	2	3	4	5	
267	536575.36	1298367.57	данные отсутствуют	данные отсутствуют	
267	536575.36	1298367.57	данные отсутствуют	данные отсутствуют	
268	536600.12	1298357.79	данные отсутствуют	данные отсутствуют	
269	536628.7	1298369.34	данные отсутствуют	данные отсутствуют	
270	536627.26	1298370.07	данные отсутствуют	данные отсутствуют	
271	536599.21	1298381.15	данные отсутствуют	данные отсутствуют	
272	536571.87	1298370.1	данные отсутствуют	данные отсутствуют	
Государственный регистратор			ФГИС ЕГРН		
полное наименование должности			подпись		
			инициалы, фамилия		

М.П.

Выписка из Единого государственного реестра недвижимости об объекте недвижимости  
Сведения о частях земельного участка

<b>Земельный участок</b>				
<small>(вид объекта недвижимости)</small>				
Лист № ___ Раздела <b>4.2</b>		Всего листов раздела <b>4.2</b> : ___		Всего разделов: ___
Всего листов выписки: ___				
<b>12.08.2022 № 99/2022/486937739</b>				
Кадастровый номер:			<b>47:01:0000000:50775</b>	
Сведения о характерных точках границы части (частей) земельного участка				
Учетный номер части: 19				
Система координат: МСК 53 (Зона-2)				
Зона №				
Номер точки	Координаты, м		Описание закрепления на местности	Средняя квадратическая погрешность определения координат характерных точек границы части земельного участка, м
	X	Y		
1	2	3	4	5
273	539165.46	1305092.72	данные отсутствуют	данные отсутствуют
273	539165.46	1305092.72	данные отсутствуют	данные отсутствуют
274	539151.32	1305057.49	данные отсутствуют	данные отсутствуют
275	539141.51	1305041.18	данные отсутствуют	данные отсутствуют
276	539124.16	1305011.42	данные отсутствуют	данные отсутствуют
277	539103.22	1304975.42	данные отсутствуют	данные отсутствуют
278	539085.63	1304940.25	данные отсутствуют	данные отсутствуют
279	539058.93	1304877.44	данные отсутствуют	данные отсутствуют
280	539093.85	1304935.07	данные отсутствуют	данные отсутствуют
281	539124.02	1304985.25	данные отсутствуют	данные отсутствуют
282	539153.8	1305034.74	данные отсутствуют	данные отсутствуют
283	539154.39	1305035.85	данные отсутствуют	данные отсутствуют
284	539154.76	1305036.78	данные отсутствуют	данные отсутствуют
285	539168.62	1305077.21	данные отсутствуют	данные отсутствуют
286	539168.97	1305078.48	данные отсутствуют	данные отсутствуют
287	539169.13	1305079.46	данные отсутствуют	данные отсутствуют
Государственный регистратор			ФГИС ЕГРН	
полное наименование должности			подпись	
			инициалы, фамилия	

М.П.



Выписка из Единого государственного реестра недвижимости об объекте недвижимости  
Сведения о частях земельного участка

<b>Земельный участок</b>			
<small>(вид объекта недвижимости)</small>			
Лист № ___ Раздела <b>4.2</b>	Всего листов раздела <b>4.2</b> : ___	Всего разделов: ___	Всего листов выписки: ___
<b>12.08.2022.№ 99/2022/486937739</b>			
Кадастровый номер:		<b>47:01:0000000:50775</b>	

Номер точки	Координаты, м		Описание закрепления на местности	Средняя квадратическая погрешность определения координат характерных точек границы части земельного участка, м
	X	Y		
1	2	3	4	5
288	539169.2	1305080.46	данные отсутствуют	данные отсутствуют
289	539169.17	1305081.46	данные отсутствуют	данные отсутствуют
290	539169.06	1305082.45	данные отсутствуют	данные отсутствуют
291	539168.84	1305083.43	данные отсутствуют	данные отсутствуют
292	539168.54	1305084.38	данные отсутствуют	данные отсутствуют
293	539067.73	1304841.56	данные отсутствуют	данные отсутствуют
293	539067.73	1304841.56	данные отсутствуют	данные отсутствуют
294	539076.27	1304861.91	данные отсутствуют	данные отсутствуют
295	539058.11	1304875.51	данные отсутствуют	данные отсутствуют
296	539049.56	1304855.11	данные отсутствуют	данные отсутствуют

Государственный регистратор		ФГИС ЕГРН
полное наименование должности	подпись	инициалы, фамилия

М.П.

Выписка из Единого государственного реестра недвижимости об объекте недвижимости  
Сведения о частях земельного участка

<b>Земельный участок</b>				
<small>(вид объекта недвижимости)</small>				
Лист № ___ Раздела <b>4.2</b>		Всего листов раздела <b>4.2</b> : ___		Всего разделов: ___
Всего листов выписки: ___				
<b>12.08.2022 № 99/2022/486937739</b>				
Кадастровый номер:			<b>47:01:0000000:50775</b>	
Сведения о характерных точках границы части (частей) земельного участка				
Учетный номер части: 20				
Система координат: МСК 53 (Зона-2)				
Зона №				
Номер точки	Координаты, м		Описание закрепления на местности	Средняя квадратическая погрешность определения координат характерных точек границы части земельного участка, м
	X	Y		
1	2	3	4	5
198	538100.78	1299693.18	данные отсутствуют	данные отсутствуют
199	538112.88	1299706.64	данные отсутствуют	данные отсутствуют
205	538095.07	1299719.74	данные отсутствуют	данные отсутствуют
206	538086.44	1299710.14	данные отсутствуют	данные отсутствуют
297	538086.36	1299684.19	данные отсутствуют	данные отсутствуют
297	538086.36	1299684.19	данные отсутствуют	данные отсутствуют
298	538121.94	1299721.92	данные отсутствуют	данные отсутствуют
299	538102.48	1299732.24	данные отсутствуют	данные отсутствуют
300	538063.91	1299696.1	данные отсутствуют	данные отсутствуют
Государственный регистратор			ФГИС ЕГРН	
полное наименование должности			подпись	
			инициалы, фамилия	

М.П.

Выписка из Единого государственного реестра недвижимости об объекте недвижимости  
Сведения о частях земельного участка

<b>Земельный участок</b>				
<small>(вид объекта недвижимости)</small>				
Лист № ___ Раздела <b>4.2</b>		Всего листов раздела <b>4.2</b> : ___		Всего разделов: ___
Всего листов выписки: ___				
<b>12.08.2022 № 99/2022/486937739</b>				
Кадастровый номер:			<b>47:01:0000000:50775</b>	
Сведения о характерных точках границы части (частей) земельного участка				
Учетный номер части: 21				
Система координат: МСК 53 (Зона-2)				
Зона №				
Номер точки	Координаты, м		Описание закрепления на местности	Средняя квадратическая погрешность определения координат характерных точек границы части земельного участка, м
	X	Y		
1	2	3	4	5
148	538133.21	1299740.91	данные отсутствуют	данные отсутствуют
155	538113.92	1299751.51	данные отсутствуют	данные отсутствуют
205	538095.07	1299719.74	данные отсутствуют	данные отсутствуют
301	538112.91	1299706.68	данные отсутствуют	данные отсутствуют
301	538112.91	1299706.68	данные отсутствуют	данные отсутствуют
302	538137.9	1299750.14	данные отсутствуют	данные отсутствуют
303	538119.64	1299762.77	данные отсутствуют	данные отсутствуют
304	538094.69	1299719.32	данные отсутствуют	данные отсутствуют
Государственный регистратор			ФГИС ЕГРН	
полное наименование должности			подпись	
			инициалы, фамилия	

М.П.

Выписка из Единого государственного реестра недвижимости об объекте недвижимости  
Сведения о частях земельного участка

<b>Земельный участок</b>				
(вид объекта недвижимости)				
Лист № ___ Раздела <b>4.2</b>		Всего листов раздела <b>4.2</b> : ___		Всего разделов: ___
Всего листов выписки: ___				
<b>12.08.2022 № 99/2022/486937739</b>				
Кадастровый номер:			<b>47:01:0000000:50775</b>	
Сведения о характерных точках границы части (частей) земельного участка				
Учетный номер части: 22				
Система координат: МСК 53 (Зона-2)				
Зона №				
Номер точки	Координаты, м		Описание закрепления на местности	Средняя квадратическая погрешность определения координат характерных точек границы части земельного участка, м
	X	Y		
1	2	3	4	5
305	539132.63	1303690.23	данные отсутствуют	данные отсутствуют
305	539132.63	1303690.23	данные отсутствуют	данные отсутствуют
306	539130.19	1303713.04	данные отсутствуют	данные отсутствуют
307	539109.22	1303702.23	данные отсутствуют	данные отсутствуют
308	539111.66	1303679.42	данные отсутствуют	данные отсутствуют
309	539110.59	1303915.77	данные отсутствуют	данные отсутствуют
309	539110.59	1303915.77	данные отсутствуют	данные отсутствуют
310	539107.74	1303954.07	данные отсутствуют	данные отсутствуют
311	539102	1304023.28	данные отсутствуют	данные отсутствуют
312	539101.88	1304023.19	данные отсутствуют	данные отсутствуют
313	539101.14	1304022.52	данные отсутствуют	данные отсутствуют
314	539100.46	1304021.79	данные отсутствуют	данные отсутствуют
315	539099.85	1304020.99	данные отсутствуют	данные отсутствуют
316	539099.32	1304020.14	данные отсутствуют	данные отсутствуют
317	539098.87	1304019.25	данные отсутствуют	данные отсутствуют
318	539098.51	1304018.32	данные отсутствуют	данные отсутствуют
Государственный регистратор			ФГИС ЕГРН	
полное наименование должности			подпись	
			инициалы, фамилия	

М.П.

Выписка из Единого государственного реестра недвижимости об объекте недвижимости  
**Сведения о частях земельного участка**

<b>Земельный участок</b>			
<small>(вид объекта недвижимости)</small>			
Лист № ___ Раздела <b>4.2</b>	Всего листов раздела <b>4.2</b> : ___	Всего разделов: ___	Всего листов выписки: ___
<b>12.08.2022.№ 99/2022/486937739</b>			
Кадастровый номер:		<b>47:01:0000000:50775</b>	

Номер точки	Координаты, м		Описание закрепления на местности	Средняя квадратическая погрешность определения координат характерных точек границы части земельного участка, м
	X	Y		
1	2	3	4	5
319	539098.23	1304017.36	данные отсутствуют	данные отсутствуют
320	539098.05	1304016.38	данные отсутствуют	данные отсутствуют
321	539097.96	1304015.38	данные отсутствуют	данные отсутствуют
322	539097.96	1304014.38	данные отсутствуют	данные отсутствуют
323	539098.06	1304013.38	данные отсутствуют	данные отсутствуют
324	539102.6	1303981.64	данные отсутствуют	данные отсутствуют
325	539107.77	1303938.16	данные отсутствуют	данные отсутствуют

Государственный регистратор		ФГИС ЕГРН
полное наименование должности	подпись	инициалы, фамилия

М.П.

Выписка из Единого государственного реестра недвижимости об объекте недвижимости  
Сведения о частях земельного участка

<b>Земельный участок</b>				
<small>(вид объекта недвижимости)</small>				
Лист № ___ Раздела <b>4.2</b>		Всего листов раздела <b>4.2</b> : ___		Всего разделов: ___
Всего листов выписки: ___				
<b>12.08.2022 № 99/2022/486937739</b>				
Кадастровый номер:			<b>47:01:0000000:50775</b>	
Сведения о характерных точках границы части (частей) земельного участка				
Учетный номер части: 23				
Система координат: МСК 53 (Зона-2)				
Зона №				
Номер точки	Координаты, м		Описание закрепления на местности	Средняя квадратическая погрешность определения координат характерных точек границы части земельного участка, м
	X	Y		
1	2	3	4	5
326	538125.99	1299728.74	данные отсутствуют	данные отсутствуют
326	538125.99	1299728.74	данные отсутствуют	данные отсутствуют
327	538128.03	1299732.18	данные отсутствуют	данные отсутствуют
328	538109.56	1299744.16	данные отсутствуют	данные отсутствуют
329	538107.52	1299740.72	данные отсутствуют	данные отсутствуют
Государственный регистратор			ФГИС ЕГРН	
полное наименование должности			подпись	
			инициалы, фамилия	

М.П.

Выписка из Единого государственного реестра недвижимости об объекте недвижимости  
Сведения о частях земельного участка

<b>Земельный участок</b>				
<small>(вид объекта недвижимости)</small>				
Лист № ___ Раздела <b>4.2</b>		Всего листов раздела <b>4.2</b> : ___		Всего разделов: ___
Всего листов выписки: ___				
<b>12.08.2022 № 99/2022/486937739</b>				
Кадастровый номер:			<b>47:01:0000000:50775</b>	
Сведения о характерных точках границы части (частей) земельного участка				
Учетный номер части: 24				
Система координат: МСК 53 (Зона-2)				
Зона №				
Номер точки	Координаты, м		Описание закрепления на местности	Средняя квадратическая погрешность определения координат характерных точек границы части земельного участка, м
	X	Y		
1	2	3	4	5
59	547001.3	1316112.51	данные отсутствуют	данные отсутствуют
330	547083.51	1316038.21	данные отсутствуют	данные отсутствуют
330	547083.51	1316038.21	данные отсутствуют	данные отсутствуют
331	547076.22	1316053.98	данные отсутствуют	данные отсутствуют
332	547071.2	1316061.55	данные отсутствуют	данные отсутствуют
333	547048.77	1316078.2	данные отсутствуют	данные отсутствуют
334	546981.34	1316128.22	данные отсутствуют	данные отсутствуют
335	546980.28	1316128.84	данные отсутствуют	данные отсутствуют
336	546977	1316130.32	данные отсутствуют	данные отсутствуют
337	547033.75	1316078.21	данные отсутствуют	данные отсутствуют
338	547037.76	1316072.16	данные отсутствуют	данные отсутствуют
339	547041.97	1316069.04	данные отсутствуют	данные отсутствуют
340	546777.68	1317536.23	данные отсутствуют	данные отсутствуют
340	546777.68	1317536.23	данные отсутствуют	данные отсутствуют
341	546776	1317547.59	данные отсутствуют	данные отсутствуют
342	546754.63	1317541.7	данные отсутствуют	данные отсутствуют
Государственный регистратор			ФГИС ЕГРН	
полное наименование должности			подпись	
			инициалы, фамилия	

М.П.

Выписка из Единого государственного реестра недвижимости об объекте недвижимости  
Сведения о частях земельного участка

<b>Земельный участок</b>			
<small>(вид объекта недвижимости)</small>			
Лист № ___ Раздела <b>4.2</b>	Всего листов раздела <b>4.2</b> : ___	Всего разделов: ___	Всего листов выписки: ___
<b>12.08.2022.№ 99/2022/486937739</b>			
Кадастровый номер:		<b>47:01:0000000:50775</b>	

Номер точки	Координаты, м		Описание закрепления на местности	Средняя квадратическая погрешность определения координат характерных точек границы части земельного участка, м
	X	Y		
1	2	3	4	5
343	546756.31	1317530.32	данные отсутствуют	данные отсутствуют
344	546757.59	1317530.68	данные отсутствуют	данные отсутствуют
345	546146.18	1315512.68	данные отсутствуют	данные отсутствуют
345	546146.18	1315512.68	данные отсутствуют	данные отсутствуют
346	546157.85	1315515.51	данные отсутствуют	данные отсутствуют
347	546159.48	1315535.47	данные отсутствуют	данные отсутствуют
348	546160.06	1315538.09	данные отсутствуют	данные отсутствуют
349	546148.04	1315535.47	данные отсутствуют	данные отсутствуют

Государственный регистратор		ФГИС ЕГРН
полное наименование должности	подпись	инициалы, фамилия

М.П.



Выписка из Единого государственного реестра недвижимости об объекте недвижимости  
Сведения о частях земельного участка

<b>Земельный участок</b>				
<small>(вид объекта недвижимости)</small>				
Лист № ___ Раздела <b>4.2</b>		Всего листов раздела <b>4.2</b> : ___		Всего разделов: ___
Всего листов выписки: ___				
<b>12.08.2022 № 99/2022/486937739</b>				
Кадастровый номер:			<b>47:01:0000000:50775</b>	
Сведения о характерных точках границы части (частей) земельного участка				
Учетный номер части: 25				
Система координат: МСК 53 (Зона-2)				
Зона №				
Номер точки	Координаты, м		Описание закрепления на местности	Средняя квадратическая погрешность определения координат характерных точек границы части земельного участка, м
	X	Y		
1	2	3	4	5
139	555749.6	1330351.58	данные отсутствуют	данные отсутствуют
350	557313.96	1329482.29	данные отсутствуют	данные отсутствуют
350	557313.96	1329482.29	данные отсутствуют	данные отсутствуют
351	557305.54	1329487.66	данные отсутствуют	данные отсутствуют
352	557308.5	1329492.23	данные отсутствуют	данные отсутствуют
353	557298.76	1329498.77	данные отсутствуют	данные отсутствуют
354	557292.49	1329495.8	данные отсутствуют	данные отсутствуют
355	557275.31	1329487.88	данные отсутствуют	данные отсутствуют
356	557295.98	1329473.84	данные отсутствуют	данные отсутствуют
357	557301.55	1329476.41	данные отсутствуют	данные отсутствуют
358	556541.29	1329723.58	данные отсутствуют	данные отсутствуют
358	556541.29	1329723.58	данные отсутствуют	данные отсутствуют
359	556591.46	1329676.68	данные отсутствуют	данные отсутствуют
360	556599.5	1329668.64	данные отсутствуют	данные отсутствуют
361	556593.03	1329676.52	данные отсутствуют	данные отсутствуют
362	556565.26	1329711	данные отсутствуют	данные отсутствуют
Государственный регистратор			ФГИС ЕГРН	
полное наименование должности			подпись	
			инициалы, фамилия	

М.П.

Выписка из Единого государственного реестра недвижимости об объекте недвижимости  
Сведения о частях земельного участка

<b>Земельный участок</b>			
<small>(вид объекта недвижимости)</small>			
Лист № ___ Раздела <b>4.2</b>	Всего листов раздела <b>4.2</b> : ___	Всего разделов: ___	Всего листов выписки: ___
<b>12.08.2022.№ 99/2022/486937739</b>			
Кадастровый номер:		<b>47:01:0000000:50775</b>	

Номер точки	Координаты, м		Описание закрепления на местности	Средняя квадратическая погрешность определения координат характерных точек границы части земельного участка, м
	X	Y		
1	2	3	4	5
363	556139.26	1329994.76	данные отсутствуют	данные отсутствуют
363	556139.26	1329994.76	данные отсутствуют	данные отсутствуют
364	556123.03	1329999.88	данные отсутствуют	данные отсутствуют
365	556116.35	1330001.17	данные отсутствуют	данные отсутствуют
366	556098.79	1329981.38	данные отсутствуют	данные отсутствуют
367	556122.47	1329975.82	данные отсутствуют	данные отсутствуют
368	555770.99	1330357.63	данные отсутствуют	данные отсутствуют
368	555770.99	1330357.63	данные отсутствуют	данные отсутствуют
369	555769.78	1330360.36	данные отсутствуют	данные отсутствуют
370	555761.9	1330378.76	данные отсутствуют	данные отсутствуют
371	555743.74	1330365.27	данные отсутствуют	данные отсутствуют
372	555752.47	1330345.1	данные отсутствуют	данные отсутствуют
373	555769.46	1330357.72	данные отсутствуют	данные отсутствуют

Государственный регистратор		ФГИС ЕГРН
полное наименование должности	подпись	инициалы, фамилия

М.П.

## Выписка из Единого государственного реестра недвижимости об объекте недвижимости

## Сведения о характеристиках объекта недвижимости

На основании запроса от 01.09.2022 г., поступившего на рассмотрение 01.09.2022 г., сообщаем, что согласно записям Единого государственного реестра недвижимости:

<b>Земельный участок</b>			
(вид объекта недвижимости)			
Лист № ___ Раздела <b>1</b>	Всего листов раздела <b>1</b> : ___	Всего разделов: ___	Всего листов выписки: ___
<b>01.09.2022 № 99/2022/490978570</b>			
Кадастровый номер:		<b>47:01:0000000:4(единое землепользование)</b>	

Номер кадастрового квартала:	47:01:0000000
Дата присвоения кадастрового номера:	26.08.2003
Ранее присвоенный государственный учетный номер:	данные отсутствуют
Адрес:	Ленинградская область, Выборгский район
Площадь:	27745462 +/- 9218 кв. м
Кадастровая стоимость, руб.:	96831662.38
Кадастровые номера расположенных в пределах земельного участка объектов недвижимости:	47:01:0000000:49974, 47:01:0000000:17419, 47:01:0000000:49976, 47:01:0000000:16837, 47:01:0000000:49981, 47:01:0000000:17446, 47:01:0000000:17435, 47:01:0000000:17440, 47:01:0000000:17443, 47:01:0000000:17445, 47:01:0000000:17438, 47:01:0000000:17449, 47:01:0000000:17439, 47:01:0000000:17422, 47:01:0000000:17455, 47:01:0000000:17427, 47:01:0000000:17425, 47:01:0000000:17437, 47:01:0000000:17456, 47:01:0000000:17469, 47:01:0000000:20004, 47:00:0000000:1710, 47:01:0000000:18710, 47:01:0000000:16835, 47:01:0000000:18711, 47:01:0000000:17707, 47:01:0000000:17709, 47:01:0000000:17711, 47:01:0000000:17706, 47:01:0000000:17702, 47:01:0000000:17688, 47:01:0000000:17700, 47:01:0000000:17713, 47:01:0918001:91, 47:01:0000000:17722, 47:01:0000000:17747, 47:01:0000000:17743, 47:01:0000000:17723, 47:01:0000000:17726, 47:01:0000000:17751, 47:01:0000000:17739, 47:01:0000000:17715, 47:01:0000000:17737, 47:01:0000000:17719, 47:01:0000000:17730, 47:01:0000000:17729, 47:01:0000000:16912, 47:01:0000000:16836, 47:01:0000000:17772, 47:01:0000000:17767, 47:01:0000000:49987, 47:01:0000000:49872, 47:01:0000000:50243, 47:01:0000000:50248, 47:01:0920001:979, 47:01:0000000:17272, 47:01:0000000:18470, 47:01:0000000:18480, 47:01:0000000:18481, 47:01:0000000:18479, 47:01:0000000:18477, 47:01:0000000:48921, 47:01:0910001:172, 47:01:0000000:51197, 47:01:0000000:50000, 47:00:0000000:10207, 47:00:0000000:9955, 47:00:0000000:10261, 47:01:0000000:49985, 47:01:0201003:70, 47:01:0000000:16910, 47:01:0000000:16909, 47:01:0000000:49984, 47:01:0201003:73, 47:00:0000000:1637, 47:01:0000000:50007, 47:01:0000000:51645, 47:01:0000000:16838, 47:01:0000000:24814, 47:01:0000000:17214, 47:01:0000000:17428, 47:01:0000000:17460, 47:01:0000000:17447, 47:01:0000000:17429, 47:01:0000000:17426, 47:01:0000000:17457, 47:01:0000000:17453, 47:01:0000000:17452, 47:01:0000000:17436, 47:01:0000000:17434, 47:01:0000000:17448, 47:01:0113002:60, 47:01:0000000:16915, 47:01:0000000:18707, 47:01:0000000:50228, 47:01:0000000:17705,

47:01:0000000:17697, 47:01:0000000:17701, 47:01:0000000:17675, 47:01:0000000:17678,  
47:01:0000000:17699, 47:01:0000000:17710, 47:01:0000000:17681, 47:01:0000000:17692,  
47:01:0000000:17690, 47:01:0109005:69, 47:01:0113002:58, 47:01:0000000:50258,  
47:01:0000000:50242, 47:01:0113002:55, 47:01:0000000:16833, 47:01:0000000:50304,  
47:01:0000000:50229, 47:01:0000000:50244, 47:00:0000000:1613, 47:01:1109001:2679,  
47:01:0110001:221, 47:01:0000000:16832, 47:01:0000000:50767, 47:01:0113002:57,  
47:01:0000000:50307, 47:01:0113002:59, 47:01:1629001:5596, 47:01:0000000:50448,  
47:01:1014001:3606, 47:01:0000000:50178, 47:01:0201004:942, 47:01:0201003:69,  
47:01:1109001:2531, 47:01:0000000:50386, 47:01:0000000:50275, 47:01:0000000:16894,  
47:01:0000000:50442, 47:01:0000000:50346, 47:01:0201004:949, 47:01:0000000:50367,  
47:01:0000000:16914, 47:01:0912001:180, 47:01:0000000:18269, 47:01:0000000:50177,  
47:01:0201004:941, 47:01:0201002:430, 47:01:0920001:974, 47:01:0000000:50003,  
47:01:0000000:50223, 47:01:0000000:18160, 47:01:0000000:18150, 47:01:0000000:18159,  
47:01:0000000:18149, 47:01:0000000:18151, 47:01:0000000:18158, 47:01:0000000:18156,  
47:01:0910002:7, 47:01:0110001:279, 47:01:0000000:50594, 47:01:0000000:51644,  
47:01:0000000:50194, 47:01:0201004:948, 47:01:0000000:18148, 47:01:0000000:18147,  
47:01:0000000:18145, 47:01:1109001:2434, 47:01:1109001:2435, 47:01:1109001:2438,  
47:01:1111002:35, 47:01:0000000:17199, 47:01:0000000:17168, 47:01:0000000:17164,  
47:01:0000000:17201, 47:01:0000000:17204, 47:01:0000000:17176, 47:01:0000000:17188,  
47:01:0000000:17170, 47:01:0000000:17193, 47:01:0000000:17189, 47:01:0000000:17195,  
47:01:0000000:17169, 47:01:0000000:17200, 47:01:0000000:17203, 47:01:0000000:17174,  
47:01:0000000:17183, 47:01:0000000:17177, 47:01:0000000:17190, 47:01:0000000:17166,  
47:01:0000000:17165, 47:01:0000000:17181, 47:01:0000000:17180, 47:01:0000000:17194,  
47:01:0000000:17196, 47:01:0000000:17179, 47:01:0000000:17202, 47:01:0000000:17167,  
47:01:0000000:17171, 47:01:0000000:50184, 47:01:0000000:17215, 47:01:0000000:17225,  
47:01:0000000:17226, 47:01:0000000:17233, 47:01:0000000:17221, 47:01:0000000:17219,  
47:01:0000000:17213, 47:01:0000000:17220, 47:01:0000000:17232, 47:01:0000000:17228,  
47:01:0000000:17231, 47:01:0000000:17211, 47:01:0000000:17217, 47:01:0000000:17230,  
47:01:0000000:17207, 47:01:0000000:17229, 47:01:0000000:17212, 47:01:0000000:17218,  
47:01:0000000:17209, 47:01:0000000:17223, 47:01:0000000:17224, 47:01:0000000:17222,  
47:01:0000000:50186, 47:01:0000000:17234, 47:01:0000000:17260, 47:01:0000000:17242,  
47:01:0000000:18460, 47:01:0000000:17258, 47:01:0000000:17269, 47:01:0000000:17264,  
47:01:0000000:17243, 47:01:0000000:17249, 47:01:0000000:17253, 47:01:0000000:17270,  
47:01:0000000:18449, 47:01:0000000:17256, 47:01:0000000:17246, 47:01:0000000:17247,  
47:01:0000000:17237, 47:01:0000000:18463, 47:01:0000000:18462, 47:01:0000000:18448,  
47:01:0000000:17250, 47:01:0000000:18450, 47:01:0000000:17257, 47:01:0000000:50279,  
47:01:0000000:18472, 47:01:0000000:17271, 47:01:0201004:1021, 47:01:0000000:17277,  
47:01:0000000:18478, 47:01:0000000:18482, 47:01:0000000:49980, 47:01:0000000:18155,  
47:01:0000000:17908, 47:01:0000000:17902, 47:01:0000000:17907, 47:01:0000000:17909,  
47:01:0000000:50239, 47:01:0000000:50306, 47:01:0912001:181, 47:01:1109001:2437,  
47:01:0000000:17418, 47:01:0000000:17420, 47:01:0000000:17421, 47:01:0000000:18471,  
47:01:0000000:18467, 47:01:0000000:18468, 47:01:0000000:18469, 47:01:0000000:17268,  
47:01:0000000:17208, 47:01:0000000:25908, 47:01:0000000:17184, 47:01:0000000:17465,  
47:01:0000000:17464, 47:01:0000000:17441, 47:01:0000000:17433, 47:01:0000000:49982,  
47:01:0000000:16897, 47:01:1109001:2433, 47:01:0000000:50379, 47:01:0000000:49975,  
47:01:0000000:26511, 47:01:0000000:17736, 47:01:0000000:17742, 47:01:0000000:17724,  
47:01:0000000:17750, 47:01:0000000:17757, 47:01:0000000:17749, 47:01:0000000:17725,  
47:01:0000000:17717, 47:01:0000000:17745, 47:01:0000000:17718, 47:01:0000000:17753,  
47:01:0000000:17721, 47:01:0000000:17738, 47:01:0000000:17756, 47:01:0000000:17731,

	47:01:0000000:17755, 47:01:0000000:17754, 47:01:0000000:17720, 47:01:0000000:16834, 47:01:0000000:17714, 47:01:0000000:17689, 47:01:0000000:17703, 47:01:0000000:17693, 47:01:0000000:17669, 47:01:0000000:17698, 47:01:0000000:17679, 47:01:0000000:17672, 47:01:0000000:16917, 47:01:0110001:476, 47:01:0113002:54, 47:01:0000000:16752, 47:01:0000000:26630, 47:01:0110001:314, 47:01:0000000:51477, 47:01:0000000:17952, 47:01:0000000:17945, 47:01:0000000:17960, 47:01:0000000:17951, 47:01:0000000:17949, 47:01:0000000:17946, 47:01:0000000:17964, 47:01:0000000:17963, 47:01:0000000:17970, 47:01:0000000:17966, 47:01:0000000:17977, 47:01:0000000:17980, 47:01:0000000:19407, 47:01:0000000:50381, 47:01:0000000:50241, 47:01:0201003:72, 47:01:0912001:184, 47:01:0000000:16742, 47:01:0000000:16756, 47:01:0000000:16749, 47:01:0113002:56, 47:01:0201004:1027, 47:01:0000000:16757, 47:01:0000000:16753, 47:01:1111001:854, 47:01:0000000:50345, 47:01:0920001:1038, 47:01:0106001:701, 47:01:0000000:50293, 47:01:0000000:16895, 47:01:0000000:50231, 47:01:1111001:853, 47:00:0000000:1693, 47:01:0106001:519, 47:27:0000000:13019, 47:01:0000000:16911, 47:01:0000000:49873, 47:01:0920001:973, 47:01:0000000:50251, 47:01:0000000:50368, 47:01:1111002:34, 47:01:0000000:16896, 47:01:1525002:64, 47:01:0000000:52180, 47:01:1208001:240, 47:01:0000000:52306, 47:01:0000000:52312, 47:01:0110001:777, 47:01:0110001:778, 47:01:0110001:779, 47:01:0110001:780, 47:01:0110001:781, 47:01:0110001:782, 47:01:1315001:1178, 47:01:1318001:1310, 47:01:1315001:1179, 47:01:1315001:1180, 47:01:0000000:52495, 47:01:0000000:52528, 47:01:0000000:52554, 47:01:0000000:52557, 47:01:0000000:52559, 47:01:0000000:52572, 47:01:0000000:52637, 47:01:1201002:234, 47:01:1202005:231, 47:01:1208001:241, 47:01:1209001:1003, 47:01:1208001:242, 47:01:0000000:52819, 47:01:0000000:52822, 47:01:0000000:52824, 47:01:0000000:52832, 47:01:1306001:908, 47:01:0000000:52858, 47:01:0000000:52870, 47:01:0000000:52871, 47:01:0000000:52873, 47:01:0301002:338, 47:01:0000000:53054, 47:01:0000000:53055, 47:01:0301002:339, 47:01:0301002:340, 47:01:0301002:341, 47:01:0301002:344, 47:01:0301002:343, 47:01:0301002:342, 47:01:0301002:345, 47:01:0110001:811, 47:01:0000000:53157, 47:01:1306001:912, 47:01:0000000:53174, 47:01:0000000:53245, 47:01:0000000:53260, 47:01:0000000:53279, 47:01:0110001:824, 47:01:0109001:1747
Кадастровые номера объектов недвижимости, из которых образован объект недвижимости:	данные отсутствуют
Кадастровые номера образованных объектов недвижимости:	47:01:0000000:633, 47:01:1209001:356, 47:01:1109001:1471, 47:01:0000000:631, 47:01:0000000:632, 47:01:1209001:357, 47:01:0000000:630, 47:01:1109001:1472, 47:01:0101002:4
Сведения о включении объекта недвижимости в состав предприятия как имущественного комплекса:	

Государственный регистратор		ФГИС ЕГРН
полное наименование должности	подпись	инициалы, фамилия

М.П.

**Сведения о характеристиках объекта недвижимости**

<b>Земельный участок</b>			
(вид объекта недвижимости)			
Лист № ____ Раздела <b>1</b>	Всего листов раздела <b>1</b> : ____	Всего разделов: ____	Всего листов выписки: ____
<b>01.09.2022 № 99/2022/490978570</b>			
Кадастровый номер:		<b>47:01:000000:4(единое землепользование)</b>	

Категория земель:	Земли промышленности, энергетики, транспорта, связи, радиовещания, телевидения, информатики, земли для обеспечения космической деятельности, земли обороны, безопасности и земли иного специального назначения
Виды разрешенного использования:	Железнодорожный транспорт
Сведения о кадастровом инженерере:	Лескин Роман Сергеевич №78-14-914
Сведения о лесах, водных объектах и об иных природных объектах, расположенных в пределах земельного участка:	данные отсутствуют
Сведения о том, что земельный участок полностью или частично расположен в границах зоны с особыми условиями использования территории или территории объекта культурного наследия	данные отсутствуют
Сведения о том, что земельный участок расположен в границах особой экономической зоны, территории опережающего социально-экономического развития, зоны территориального развития в Российской Федерации, игровой зоны:	данные отсутствуют
Сведения о том, что земельный участок расположен в границах особо охраняемой природной территории, охотничьих угодий, лесничеств, лесопарков:	данные отсутствуют
Сведения о результатах проведения государственного земельного надзора:	данные отсутствуют
Сведения о расположении земельного участка в границах территории, в отношении которой утвержден проект межевания территории:	данные отсутствуют

Государственный регистратор		ФГИС ЕГРН
полное наименование должности	подпись	инициалы, фамилия

М.П.

## Сведения о характеристиках объекта недвижимости

<b>Земельный участок</b>			
(вид объекта недвижимости)			
Лист № ___ Раздела <b>1</b>	Всего листов раздела <b>1</b> : ___	Всего разделов: ___	Всего листов выписки: ___
<b>01.09.2022 № 99/2022/490978570</b>			
Кадастровый номер:		<b>47:01:0000000:4(единое землепользование)</b>	

Условный номер земельного участка:	данные отсутствуют
Сведения о принятии акта и (или) заключении договора, предусматривающих предоставление в соответствии с земельным законодательством исполнительным органом государственной власти или органом местного самоуправления находящегося в государственной или муниципальной собственности земельного участка для строительства наемного дома социального использования или наемного дома коммерческого использования:	данные отсутствуют
Сведения о том, что земельный участок или земельные участки образованы на основании решения об изъятии земельного участка и (или) расположенного на нем объекта недвижимости для государственных или муниципальных нужд:	данные отсутствуют
Сведения о том, что земельный участок образован из земель или земельного участка, государственная собственность на которые не разграничена:	данные отсутствуют
Сведения о наличии земельного спора о местоположении границ земельных участков:	данные отсутствуют
Статус записи об объекте недвижимости:	Сведения об объекте недвижимости имеют статус "актуальные, ранее учтенные"
Особые отметки:	<p>Посредством данного земельного участка обеспечен доступ к земельному участку (земельным участкам) с кадастровым номером (кадастровыми номерами) 47:01:1614001:905. Сведения о видах разрешенного использования имеют статус «Актуальные незасвидетельствованные». Право (ограничение права, обременение объекта недвижимости) зарегистрировано на данный объект недвижимости с видами разрешенного использования отсутствует. Сведения необходимые для заполнения раздела 3.1 отсутствуют.</p> <p>Список кадастровых номеров (площадей) обособленных (условных) участков, входящих в единое землепользование: 47:01:1117005:1 (35515кв.м) ,47:01:0108006:6 (154609кв.м) ,47:01:1402001:2 (168785кв.м) ,47:01:0109001:6 (43092кв.м) ,47:01:0601001:29 (80639кв.м) ,47:01:0601004:5 (38804кв.м) ,47:01:1520002:2 (91251кв.м) ,47:01:1112002:2 (49483кв.м) ,47:01:0113001:2 (24092кв.м) ,47:01:0113002:1 (110545кв.м) ,47:01:1321001:55 (122122кв.м) ,47:01:0112001:1 (35789кв.м) ,47:01:1201009:1 (3452кв.м) ,47:01:1202002:1 (25099кв.м) ,47:01:1208001:1 (81788кв.м) ,47:01:0815001:14 (178096кв.м) ,47:01:0815001:11 (435157кв.м) ,47:01:0920001:10 (239182кв.м) ,47:01:1324001:8 (96121кв.м) ,47:01:0908001:5 (141544кв.м)</p>

,47:01:0918003:1 (7067KB.M) ,47:01:0920001:12 (124218KB.M) ,47:01:1202005:1 (22089KB.M)  
,47:01:1209001:14 (194861KB.M) ,47:01:1717001:29 (298796KB.M) ,47:01:1717001:27  
(32526KB.M) ,47:01:1111004:4 (7133KB.M) ,47:01:1205002:5 (25616KB.M) ,47:01:1214001:4  
(424491KB.M) ,47:01:0501002:18 (173152KB.M) ,47:01:0110001:43 (819403KB.M)  
,47:01:0201002:9 (89428KB.M) ,47:01:1108001:19 (87162KB.M) ,47:01:0401003:6 (163078KB.M)  
,47:01:1519001:39 (119380KB.M) ,47:01:0806001:2 (66776KB.M) ,47:01:0101005:5 (21203KB.M)  
,47:01:1109001:30 (385032KB.M) ,47:01:1109001:31 (474220KB.M) ,47:01:0806002:3 (66918KB.M)  
,47:01:1103004:9 (56888KB.M) ,47:01:0101001:23 (116174KB.M) ,47:01:1717001:28 (295580KB.M)  
,47:01:0104002:21 (21796KB.M) ,47:01:0106001:15 (33335KB.M) ,47:01:0501001:11 (149291KB.M)  
,47:01:0301005:4 (279951KB.M) ,47:01:1629001:46 (254630KB.M) ,47:01:1629001:47  
(1184514KB.M) ,47:01:1402001:3 (526381KB.M) ,47:01:1109001:33 (755260KB.M)  
,47:01:1014001:38 (934392KB.M) ,47:01:1010005:5 (55407KB.M) ,47:01:1614002:14 (108989KB.M)  
,47:01:1525002:4 (76222KB.M) ,47:01:1315001:13 (84446KB.M) ,47:01:1201008:1 (26555KB.M)  
,47:01:1201002:1 (41075KB.M) ,47:01:1103005:18 (34788KB.M) ,47:01:0201001:2 (103582KB.M)  
,47:01:1117001:6 (59807KB.M) ,47:01:1112004:2 (21655KB.M) ,47:01:1010001:9 (47308KB.M)  
,47:01:0401001:32 (81425KB.M) ,47:01:1620001:7 (61851KB.M) ,47:01:0910002:1 (46487KB.M)  
,47:01:1111003:1 (7835KB.M) ,47:01:1111002:3 (53389KB.M) ,47:01:0202002:9 (19820KB.M)  
,47:01:0912002:3 (53474KB.M) ,47:01:0912001:9 (100683KB.M) ,47:01:0912003:1 (21387KB.M)  
,47:01:0920001:13 (241661KB.M) ,47:01:0808003:1 (71108KB.M) ,47:01:0103006:14 (55463KB.M)  
,47:01:1315005:1 (28911KB.M) ,47:01:0601003:4 (13429KB.M) ,47:01:1627002:9 (71392KB.M)  
,47:01:0815001:15 (133122KB.M) ,47:01:1315006:1 (17924KB.M) ,47:01:1111001:7 (70341KB.M)  
,47:01:0101002:15 (44518KB.M) ,47:01:1209001:17 (51426KB.M) ,47:01:0103004:30 (19525KB.M)  
,47:01:1007002:6 (80102KB.M) ,47:01:1007001:3 (129613KB.M) ,47:01:1103002:7 (74829KB.M)  
,47:01:1103003:2 (25137KB.M) ,47:01:1012001:6 (17334KB.M) ,47:01:0103003:22 (11230KB.M)  
,47:01:1108002:2 (110566KB.M) ,47:01:1012002:1 (27285KB.M) ,47:01:0101003:2 (10031KB.M)  
,47:01:1214001:3 (132693KB.M) ,47:01:0108005:5 (19611KB.M) ,47:01:0108004:12 (21144KB.M)  
,47:01:0917002:3 (14282KB.M) ,47:01:1122001:7 (103513KB.M) ,47:01:1119002:2 (38754KB.M)  
,47:01:1119001:3 (49047KB.M) ,47:01:0105004:1 (11178KB.M) ,47:01:1318001:5 (778633.5KB.M)  
,47:01:1318001:4 (206677KB.M) ,47:01:0901002:2 (77228KB.M) ,47:01:0901001:1 (79296KB.M)  
,47:01:1014001:40 (96188KB.M) ,47:01:1614001:34 (54180KB.M) ,47:01:0810001:1 (38264KB.M)  
,47:01:0201003:5 (207551KB.M) ,47:01:0201004:38 (160078KB.M) ,47:01:0401004:20 (48796KB.M)  
,47:01:0108006:5 (50931KB.M) ,47:01:0501005:4 (181189KB.M) ,47:01:0910001:2 (16062KB.M)  
,47:01:0812001:15 (769645KB.M) ,47:01:0808002:11 (45741KB.M) ,47:01:1321004:2 (41045KB.M)  
,47:01:1324001:9 (339019KB.M) ,47:01:1324001:7 (36666KB.M) ,47:01:1319002:8 (75220KB.M)  
,47:01:1313001:1 (65608KB.M) ,47:01:1536001:81 (139486KB.M) ,47:01:1525001:24 (147478KB.M)  
,47:01:1101006:1 (27305KB.M) ,47:01:1319001:40 (89279KB.M) ,47:01:1306002:40 (163993KB.M)  
,47:01:1519001:41 (498802KB.M) ,47:01:1618001:8 (15801KB.M) ,47:01:0115001:10 (82221KB.M)  
,47:01:1519001:40 (604997KB.M) ,47:01:1629001:49 (436888KB.M) ,47:01:1629001:48  
(410059KB.M) ,47:01:1520001:11 (66593KB.M) ,47:01:0920001:11 (305741KB.M)  
,47:01:0701002:24 (9948KB.M) ,47:01:0601002:7 (45850KB.M) ,47:01:0802001:1 (101457KB.M)  
,47:01:1209001:12 (76408KB.M) ,47:01:1209001:15 (180984KB.M) ,47:01:1209001:13 (54345KB.M)  
,47:01:1209001:11 (238067KB.M) ,47:01:0815001:13 (59704KB.M) ,47:01:1102001:2 (46247KB.M)  
,47:01:1103001:10 (41165KB.M) ,47:01:1627001:2 (69083KB.M) ,47:01:1536001:78 (157940KB.M)  
,47:01:1536001:79 (283871KB.M) ,47:01:1101003:5 (44009KB.M) ,47:01:0815001:12 (337060KB.M)  
,47:01:0301002:4 (162604KB.M) ,47:01:0301002:8 (10328KB.M) ,47:01:1314001:33 (340417KB.M)  
,47:01:1534002:1 (31318KB.M) ,47:01:1521002:14 (62489KB.M) ,47:01:1324001:10 (207145KB.M)  
,47:01:1117004:1 (13603KB.M) ,47:01:1306001:100 (144392KB.M) ,47:01:0101006:14  
(142177KB.M) ,47:01:1534001:3 (18001KB.M) ,47:01:1534003:8 (81390KB.M) ,47:01:0112002:8  
(120879KB.M) ,47:01:0702001:2 (99472KB.M) ,47:01:0111003:1 (161688KB.M) ,47:01:0104004:6



	(8520кв.м) ,47:01:1618003:8 (36329кв.м) ,47:01:0812001:16 (199219кв.м) ,47:01:0109004:2 (15225кв.м) ,47:01:1314001:34 (915732кв.м) ,47:01:0109005:1 (12374кв.м) ,47:01:0107002:7 (59114кв.м) ,47:01:1014001:39 (204385кв.м) ,47:01:0103002:3 (19079кв.м) ,47:01:1106005:3 (13802кв.м) ,47:01:0812001:14 (209449кв.м) ,47:01:0812001:13 (372953кв.м) ,47:01:1201001:127 (24472кв.м) ,47:01:0917001:7 (63942кв.м) ,47:01:1314001:35 (93676кв.м) ,47:01:0202001:2 (24795кв.м) ,47:01:0101002:4 (18247кв.м) ,47:01:1122001:6 (363105кв.м) ,47:01:0108003:19 (28351кв.м) ,47:01:0106002:3 (22871кв.м) ,47:01:1010004:3 (9706кв.м) ,47:01:1109001:32 (711275кв.м) ,47:01:0918002:1 (33246кв.м) ,47:01:0918001:2 (63342кв.м) ,47:01:0701003:195 (6265кв.м) ,47:01:1109001:35 (79518кв.м) ,47:01:0401002:13 (108560кв.м) ,47:01:0104001:1 (112018кв.м) ,47:01:0908001:4 (179778кв.м) ,47:01:1109001:34 (693181кв.м) ,47:01:0808001:5 (27024кв.м) .
Получатель выписки:	Чапова Любовь Александровна

Государственный регистратор		ФГИС ЕГРН
полное наименование должности	подпись	инициалы, фамилия

М.П.

Выписка из Единого государственного реестра недвижимости об объекте недвижимости  
Сведения о зарегистрированных правах

<b>Земельный участок</b>		
<small>(вид объекта недвижимости)</small>		
Лист № ____ Раздела <b>2</b>	Всего листов раздела <b>2</b> : ____	Всего разделов: ____
Всего листов выписки: ____		
<b>01.09.2022.№ 99/2022/490978570</b>		
Кадастровый номер:		<b>47:01:000000:4(единое землепользование)</b>
1.	Правообладатель (правообладатели):	1.1. Российская Федерация
2.	Вид, номер и дата государственной регистрации права:	2.1. Собственность, № 47-01/00-12/2003-387 от 09.01.2004
Ограничение прав и обременение объекта недвижимости:		
3. 3.1.1.	вид:	Аренда (в том числе, субаренда)
	дата государственной регистрации:	19.11.2012
	номер государственной регистрации:	47-47-15/095/2012-312
	срок, на который установлено ограничение прав и обременение объекта недвижимости:	с 19.11.2012 по 31.08.2017
	лицо, в пользу которого установлено ограничение прав и обременение объекта недвижимости:	Агакишиев Бахман Курбан оглы
	основание государственной регистрации:	'Договор №ЦРИ/4/СА/1817/12/002062 субаренды земельного участка (части земельного участка)' от 01.09.2012
Государственный регистратор		ФГИС ЕГРН
полное наименование должности		инициалы, фамилия
		подпись

М.П.

<b>Земельный участок</b>			
(вид объекта недвижимости)			
Лист № ____ Раздела <b>2</b>	Всего листов раздела <b>2</b> : ____	Всего разделов: ____	Всего листов выписки: ____
<b>01.09.2022 № 99/2022/490978570</b>			
Кадастровый номер:		<b>47:01:0000000:4(единое землепользование)</b>	

1.	Правообладатель (правообладатели):	1.2.	данные о правообладателе отсутствуют
2.	Вид, номер и дата государственной регистрации права:	2.2.	не зарегистрировано
Ограничение прав и обременение объекта недвижимости:			
3.	3.2.1.	вид:	Аренда (в том числе, субаренда)
		дата государственной регистрации:	17.09.2020
		номер государственной регистрации:	47:01:0000000:4-47/015/2020-3
		срок, на который установлено ограничение прав и обременение объекта недвижимости:	с 17.09.2020
		лицо, в пользу которого установлено ограничение прав и обременение объекта недвижимости:	Общество с ограниченной ответственностью "Русские башни", ИНН: 7702760453
		основание государственной регистрации:	'Договор субаренды земельного участка (части земельного участка)' №ЦРИ04/СА/5063/20/000922 от 01.05.2020
3.	3.2.2.	вид:	Аренда (в том числе, субаренда)
		дата государственной регистрации:	10.09.2007
		номер государственной регистрации:	47-78-01/006/2007-267
		срок, на который установлено ограничение прав и обременение объекта недвижимости:	с 01.01.2012 по 31.12.2017
		лицо, в пользу которого установлено ограничение прав и обременение объекта недвижимости:	Общество с ограниченной ответственностью "КВИНТЭКС", ИНН: 4704085424
		основание государственной регистрации:	'Договор субаренды земельного участка (части земельного участка) от 01.02.2007 г. № ЦРИЗ /4/А/ 0111010000/07/000276 и Дополнительное соглашение от 01.09.2007 г. №1 договору №ЦРИЗ/4/ А/0111010000/07/000276 от 01.02.2007' от 01.02.2007

Государственный регистратор		ФГИС ЕГРН
полное наименование должности	подпись	инициалы, фамилия

М.П.

<b>Земельный участок</b>			
(вид объекта недвижимости)			
Лист № ____ Раздела <b>2</b>	Всего листов раздела <b>2</b> : ____	Всего разделов: ____	Всего листов выписки: ____
<b>01.09.2022 № 99/2022/490978570</b>			
Кадастровый номер:		<b>47:01:0000000:4(единое землепользование)</b>	

3.2.3.	вид:	Аренда (в том числе, субаренда)
--------	------	---------------------------------

	дата государственной регистрации:	19.07.2006
	номер государственной регистрации:	47-78-01/010/2006-073
	срок, на который установлено ограничение прав и обременение объекта недвижимости:	с 02.03.2004 до 25.09.2054
	лицо, в пользу которого установлено ограничение прав и обременение объекта недвижимости:	Открытое акционерное общество "Российские железные дороги", ИНН: 7708503727
	основание государственной регистрации:	'Договор аренды земельного участка' №№89/1-Н от 01.03.2006
3.2.4.	вид:	Аренда (в том числе, субаренда)
	дата государственной регистрации:	20.02.2009
	номер государственной регистрации:	47-78-01/026/2008-072
	срок, на который установлено ограничение прав и обременение объекта недвижимости:	с 20.02.2009 по 31.12.2011
	лицо, в пользу которого установлено ограничение прав и обременение объекта недвижимости:	Общество с ограниченной ответственностью "Втормет-Скрап", ИНН: 4704031299
	основание государственной регистрации:	'Договор субаренды земельного участка (части земельного участка)' №ЦРИЗ/4/А/0111010000/07/000002 от 01.01.2007
3.2.5.	вид:	Аренда (в том числе, субаренда)
	дата государственной регистрации:	19.10.2010
	номер государственной регистрации:	47-47-15/071/2010-377
	срок, на который установлено ограничение прав и обременение объекта недвижимости:	с 19.10.2010 по 01.01.2015
	лицо, в пользу которого установлено ограничение прав и обременение объекта недвижимости:	Акционерное общество "Птицефабрика Роскар", ИНН: 4704008395
	основание государственной регистрации:	'Договор субаренды № ЦРИЗ/4/А/0111010000/08/000321 земельного участка (части земельного участка) площадью 2 325 кв.м.' от 01.01.2010; 'Дополнительное соглашение №1 к договору субаренды земельного участка (части земельного участка)' от 01.07.2010

Государственный регистратор		ФГИС ЕГРН
полное наименование должности	подпись	инициалы, фамилия

М.П.

<b>Земельный участок</b>			
(вид объекта недвижимости)			
Лист № ____ Раздела <b>2</b>	Всего листов раздела <b>2</b> : ____	Всего разделов: ____	Всего листов выписки: ____
<b>01.09.2022. № 99/2022/490978570</b>			
Кадастровый номер:		<b>47:01:0000000:4(единое землепользование)</b>	
3.2.6.	вид:	Аренда (в том числе, субаренда)	
	дата государственной регистрации:	05.11.2008	
	номер государственной регистрации:	47-78-01/005/2008-411	
	срок, на который установлено ограничение прав и обременение объекта недвижимости:	с 05.11.2008 по 31.12.2021	

	лицо, в пользу которого установлено ограничение прав и обременение объекта недвижимости:	Акционерное общество "Каменногорское карьероуправление", ИНН: 4704002227
	основание государственной регистрации:	'Договор субаренды земельного участка (части земельного участка) № ЦРИЗ/4/А/0111010000/06/004218 от 01.10.2006; 'Дополнительное соглашение от 01.10.2008 к договору субаренды земельного участка (части земельного участка) № ЦРИЗ/4/А/0111010000/06/004218' от 01.10.2008
3.2.7.	вид:	Аренда (в том числе, субаренда)
	дата государственной регистрации:	08.11.2010
	номер государственной регистрации:	47-47-01/011/2010-274
	срок, на который установлено ограничение прав и обременение объекта недвижимости:	с 08.11.2010 по 30.06.2015
	лицо, в пользу которого установлено ограничение прав и обременение объекта недвижимости:	Акционерное общество "Каменногорский комбинат нерудных материалов", ИНН: 4704006013
	основание государственной регистрации:	'Договор субаренды земельного участка (части земельного участка) № ЦРИЗ/4/А/0111010000/08/002790 от 01.07.2010
3.2.8.	вид:	Аренда (в том числе, субаренда)
	дата государственной регистрации:	15.07.2013
	номер государственной регистрации:	47-47-15/048/2013-395
	срок, на который установлено ограничение прав и обременение объекта недвижимости:	с 15.07.2013 по 31.03.2018
	лицо, в пользу которого установлено ограничение прав и обременение объекта недвижимости:	Федеральное государственное предприятие "Ведомственная охрана Министерства путей сообщения Российской Федерации", ИНН: 7701330105
	основание государственной регистрации:	'Договор аренды № ЦРИ/14/СА/5063/13/000306 субаренды земельного участка (части земельного участка)' от 01.04.2013
4.	Договоры участия в долевом строительстве:	данные отсутствуют
5.	Заявленные в судебном порядке права требования:	данные отсутствуют
6.	Сведения о возражении в отношении зарегистрированного права:	данные отсутствуют
7.	Сведения о наличии решения об изъятии объекта недвижимости для государственных и муниципальных нужд:	данные отсутствуют
8.	Сведения о невозможности государственной регистрации без личного участия правообладателя или его законного представителя:	
9.	Правопритязания и сведения о наличии поступивших, но не рассмотренных заявлений о проведении государственной регистрации права (перехода, прекращения права), ограничения права или обременения объекта недвижимости, сделки в отношении объекта недвижимости:	данные отсутствуют
10.	Сведения об осуществлении государственной регистрации сделки, права, ограничения права без необходимого в силу закона согласия третьего лица, органа:	данные отсутствуют
11.	Сведения о невозможности государственной регистрации перехода, прекращения, ограничения права на земельный участок из земель сельскохозяйственного назначения:	



## **АКТ**

**государственной историко-культурной экспертизы документации,**  
за исключением научных отчетов о выполненных археологических  
полевых работах, содержащей результаты исследований, в соответствии с  
которыми определяется наличие или отсутствие объектов археологического  
наследия или объектов, обладающих признаками объекта археологического  
наследия, на земельных участках, подлежащих воздействию земляных,  
строительных, мелиоративных и (или) хозяйственных работ, предусмотренных  
статьей 25 Лесного кодекса Российской Федерации работ по использованию  
лесов (за исключением работ, указанных в пунктах 3, 4 и 7 части 1 статьи  
25 Лесного кодекса Российской Федерации) и иных работ в границах  
земельного участка, отведенного для проектирования объекта «Межпоселковый  
газопровод г. Каменногорск – п. Бородинское – п. Михалёво – п. Зайцево с  
отводом на п. Боровинка и п. Красный Сокол Ленинградской области»

**Дата начала проведения экспертизы:** 20 октября 2023 г.

**Дата окончания экспертизы:** 14 января 2024 г.

**Место проведения экспертизы:** г. Санкт-Петербург

**Государственный эксперт** В.Ю. Соболев

**Заказчик экспертизы:** «Поволжский археологический центр»

410017, Саратовская область, г. Саратов,  
ул. Садовая 2-я, д. 42/46, кв. 146 ОГРН:  
1166451066506  
ИНН: 6454107316, КПП: 645401001

Санкт-Петербург

2024